

**HUELVA**

<u>APELLIDOS Y NOMBRE / RAZÓN SOCIAL</u>	<u>NIF</u>	<u>EXPEDIENTE</u>	<u>ANUALIDAD DE PAGO</u>		
ADAME GARCIA GLORIA DEL CARMEN	***4748*	1266985	1ª		
<u>IMPORTES POR ANUALIDAD</u>					
	2023	2024	2025	2026	2027
IMPORTE MÁXIMO SUBVENCIONABLE	647,02 €	647,02 €	647,02 €	647,02 €	647,02 €
IMPORTE MEDIO DE TRANSFERENCIA (€/ha)	247,90 €	247,90 €	247,90 €	247,90 €	247,90 €

RESUMEN DE UNIDADES

<u>Cód</u>	<u>GRUPO DE PAGO</u>	<u>Sup. Dec. Admisible (ha)</u>	<u>Sup. Comprometida (ha)</u>	<u>Sup. ajustada compromiso (1) (ha)</u>	<u>% sobredec.</u>	<u>Sup. Resuelta (ha)</u>	<u>Importe Declarado</u>	<u>Importe Topado</u>	<u>Importe Resuelto</u>	<u>Importe tras sobredec.</u>
429	OLIVAR	2,63		2,61	0,00	2,61	647,02	647,02	647,02	647,02
TOTAL		2,63	2,61	2,61		2,61	647,02	647,02	647,02	647,02

APLICACIÓN DE REDUCCIONES Y PENALIZACIONES

<u>GRUPO DE PAGO</u>	<u>Importe Calculado</u>	<u>Importe prereduc.</u>	<u>Criterios de subvencionabilidad y compromisos</u>	<u>Presentación tardía</u>	<u>Omisión declaración</u>	<u>Condicionidad</u>	<u>IMPORTE (Euros) RESUELTO</u>
OLIVAR	647,02	647,02	0,00	0,00	0,00	0,00	647,02
TOTAL	647,02	647,02					647,02

RESUMEN DE PAGOS

	<u>IMPORTE (Euros)</u>			
	<u>RESUELTO</u>	<u>FEADER</u>	<u>MAPA</u>	<u>CAPADR</u>
OLIVAR - Pago realizado	647,02 €	549,97 €	63,47 €	33,58 €

RECINTOS RESUELTOS

<u>REF.</u>	<u>REFERENCIA SIGPAC</u>	<u>CULTIVO</u>	<u>DESCRIPCIÓN CULTIVO</u>	<u>S/R G.PAGO</u>	<u>PEND. MEDIA (%)</u>	<u>SUP. DEC. ADMISIBLE (ha)</u>	<u>SUP. COMPROM. (ha)</u>	<u>SUP. AJUSTADA COMPROM. (1) (ha)</u>	<u>SUP. CONV. SIGPAC (ha)</u>	<u>SUP. CERTIF. (ha)</u>	<u>SUP. CAMPO (ha)</u>	<u>SUP. CAMPO DETER. CULT. DECLARADO (ha)</u>	<u>SUP. DEC. REDUCIDA (ha)</u>	<u>SUP. RESUELTA (ha)</u>
1700000004902249	21-008-010-00223-006	101216	OLIVAR-MANZANILLA DE HUELVA	S 429	16,00	2,63	2,61	2,61		2,61			2,61	2,61

INCIDENCIAS**INCIDENCIA DESCRIPCIÓN**

75024 La cuenta corriente declarada no se encuentra en el sistema GIRO, se realiza el pago a la cuenta principal designada en GIRO.

(1) Superficie declarada admisible ajustada con la superficie comprometida.
 (2) Factor de penalización valorando el alcance para el tipo de compromiso.

Puede verificar la integridad de una copia de este documento mediante la lectura del código QR adjunto o mediante el acceso a la dirección <https://ws050.juntadeandalucia.es/verificarFirma> indicando el código de VERIFICACIÓN

FIRMADO POR	RAQUEL MARIA ESPIN CRESPO	18/12/2024
VERIFICACIÓN	Pk2jmBDMDBSWPSC42MTUWFP24ALUB4	PÁG. 1/2078



**APELLIDOS Y NOMBRE / RAZÓN SOCIAL**

ADAME VAZQUEZ ANTONIO

NIF
****1354*EXPEDIENTE
1000478**ANUALIDAD DE PAGO**

1ª

IMPORTES POR ANUALIDAD

	2023	2024	2025	2026	2027
IMPORTE MÁXIMO SUBVENCIONABLE	1.269,25 €	1.269,25 €	1.269,25 €	1.269,25 €	1.269,25 €
IMPORTE MEDIO DE TRANSFERENCIA (€/ha)	247,90 €	247,90 €	247,90 €	247,90 €	247,90 €

RESUMEN DE UNIDADES

Cód	GRUPO DE PAGO	Sup. Dec. Admisible (ha)	Sup. Comprometida (ha)	Sup. ajustada compromiso (1) (ha)	% sobredec.	Sup. Resuelta (ha)	Importe Declarado	Importe Topado	Importe Resuelto	Importe tras sobredec.
429	OLIVAR	5,12		5,12	0,00	5,12	1.269,25	1.269,25	1.269,25	1.269,25
TOTAL		5,12	5,12	5,12		5,12	1.269,25	1.269,25	1.269,25	1.269,25

APLICACIÓN DE REDUCCIONES Y PENALIZACIONES

GRUPO DE PAGO	Importe Calculado	Importe prereduc.	Criterios de subvencionabilidad y compromisos	Presentación tardía	Omisión declaración	Condicionalidad	IMPORTE (Euros) RESUELTO
OLIVAR	1.269,25	1.269,25	0,00	0,00	0,00	0,00	1.269,25
TOTAL	1.269,25	1.269,25					1.269,25

RESUMEN DE PAGOS**IMPORTE (Euros)**

	RESUELTO	FEADER	MAPA	CAPADR
OLIVAR - Pago realizado	1.269,25 €	1.078,86 €	124,51 €	65,88 €

RECINTOS RESUELTOS

REF.	REFERENCIA SIGPAC	CULTIVO	DESCRIPCIÓN CULTIVO	S/R G.PAGO	PEND. MEDIA (%)	SUP. DEC. ADMISIBLE (ha)	SUP. COMPROM. (ha)	SUP. AJUSTADA COMPR.(1) (ha)	SUP. CONY. SIGPAC (ha)	SUP. CERTIE (ha)	SUP. CAMPO (ha)	SUP. CAMPO DETER. CULT. DECLARADO (ha)	SUP. DEC. REDUCIDA (ha)	SUP. RESUELTA (ha)
1700000002227737	21-008-010-00324-003	101007	OLIVAR-MANZANILLA	S 429	28,00	1,81	1,81	1,81		1,81			1,81	1,81
1700000002227738	21-008-010-00324-004	101007	OLIVAR-MANZANILLA	S 429	23,60	3,23	3,23	3,23		3,23			3,23	3,23
1700000002227739	21-008-010-00324-010	101007	OLIVAR-MANZANILLA	S 429	25,70	0,03	0,03	0,03		0,03			0,03	0,03
1700000002227740	21-008-010-00324-011	101007	OLIVAR-MANZANILLA	S 429	17,30	0,05	0,05	0,05		0,05			0,05	0,05

(1) Superficie declarada admisible ajustada con la superficie comprometida.
(2) Factor de penalización valorando el alcance para el tipo de compromiso.Puede verificar la integridad de una copia de este documento mediante la lectura del código QR adjunto o mediante el acceso a la dirección <https://ws050.juntadeandalucia.es/verificarFirma> indicando el código de VERIFICACIÓN

FIRMADO POR

RAQUEL MARIA ESPIN CRESPO

18/12/2024

VERIFICACIÓN

Pk2jmBDMDBSWPSC42MTUWFP24ALUB4

PÁG. 2/2078



**APELLIDOS Y NOMBRE / RAZÓN SOCIAL**

AGRICOLA CARDENAS ABREU, S.L.

NIF
3051EXPEDIENTE**
1265600**ANUALIDAD DE PAGO**
1ª**IMPORTES POR ANUALIDAD**

	2023	2024	2025	2026	2027
IMPORTE MÁXIMO SUBVENCIONABLE	667,92 €	667,92 €	667,92 €	667,92 €	667,92 €
IMPORTE MEDIO DE TRANSFERENCIA (€/ha)	253,00 €	253,00 €	253,00 €	253,00 €	253,00 €

RESUMEN DE UNIDADES

Cód	GRUPO DE PAGO	Sup. Dec. Admisible (ha)	Sup. Comprometida (ha)	Sup. ajustada compromiso (1) (ha)	% sobredec.	Sup. Resuelta (ha)	Importe Declarado	Importe Topado	Importe Resuelto	Importe tras sobredec.
430	HORTÍCOLAS	2,81		2,64	0,00	2,64	667,92	667,92	667,92	667,92
TOTAL		2,81	2,64	2,64		2,64	667,92	667,92	667,92	667,92

APLICACIÓN DE REDUCCIONES Y PENALIZACIONES

GRUPO DE PAGO	Importe Calculado	Importe prereduc.	Criterios de subvencionabilidad y compromisos	Presentación tardía	Omisión declaración	Condicionalidad	IMPORTE (Euros) RESUELTO
HORTÍCOLAS	667,92	667,92	0,00	0,00	0,00	0,00	667,92
TOTAL	667,92	667,92					667,92

RESUMEN DE PAGOS**IMPORTE (Euros)**

	RESUELTO	FEADER	MAPA	CAPADR
HORTÍCOLAS - Pago realizado	667,92 €	567,73 €	65,52 €	34,67 €

RECINTOS RESUELTOS

REF.	REFERENCIA SIGPAC	CULTIVO	DESCRIPCIÓN CULTIVO	S/R	G.PAGO	PEND. MEDIA (%)	SUP. DEC. ADMISIBLE (ha)	SUP. COMPROM. (ha)	SUP. AJUSTADA COMPROM. (1) (ha)	SUP. CONY. SIGPAC (ha)	SUP. CERTIE (ha)	SUP. CAMPO (ha)	SUP. CAMPO DETER. CULT. DECLARADO (ha)	SUP. DEC. REDUCIDA (ha)	SUP. RESUELTA (ha)
-1523999	21-021-037-00129-010	216153	ARÁNDANO-VENTURA	R	430	6,10	1,22	1,12	1,12		1,12	1,12	1,12	1,12	1,12
-1523998	21-021-037-00129-002	216138	ARÁNDANO-SNOWCHASER	R	430	5,70	0,40	0,40	0,40		0,40	0,40	0,40	0,40	0,40
-1523997	21-021-037-00129-002	216153	ARÁNDANO-VENTURA	R	430	5,70	0,95	0,88	0,88		0,88	0,88	0,88	0,88	0,88
-1523996	21-021-037-00129-002	216153	ARÁNDANO-VENTURA	R	430	5,70	0,06	0,06	0,06		0,06	0,06	0,06	0,06	0,06
-1213986	21-021-037-00131-002	216138	ARÁNDANO-SNOWCHASER	R	430	7,40	0,18	0,18	0,18		0,18	0,18	0,18	0,18	0,18

(1) Superficie declarada admisible ajustada con la superficie comprometida.
(2) Factor de penalización valorando el alcance para el tipo de compromiso.Puede verificar la integridad de una copia de este documento mediante la lectura del código QR adjunto o mediante el acceso a la dirección <https://ws050.juntadeandalucia.es/verificarFirma> indicando el código de VERIFICACIÓN

FIRMADO POR

RAQUEL MARIA ESPIN CRESPO

18/12/2024

VERIFICACIÓN

Pk2jmBDMDBSWPSC42MTUWFP24ALUB4

PÁG. 3/2078



**APELLIDOS Y NOMBRE / RAZÓN SOCIAL**

AGRICOLA EL PALMERON, S.L.

NIF
0535EXPEDIENTE**
1104079**ANUALIDAD DE PAGO**
1ª**IMPORTES POR ANUALIDAD**

	2023	2024	2025	2026	2027
IMPORTE MÁXIMO SUBVENCIONABLE	6.180,15 €	6.180,15 €	6.180,15 €	6.180,15 €	6.180,15 €
IMPORTE MEDIO DE TRANSFERENCIA (€/ha)	247,90 €	247,90 €	247,90 €	247,90 €	247,90 €

RESUMEN DE UNIDADES

Cód	GRUPO DE PAGO	Sup. Dec. Admisible (ha)	Sup. Comprometida (ha)	Sup. ajustada compromiso (1) (ha)	% sobredec.	Sup. Resuelta (ha)	Importe Declarado	Importe Topado	Importe Resuelto	Importe tras sobredec.
429	OLIVAR	24,93		24,93	0,00	24,93	6.180,15	6.180,15	6.180,15	6.180,15
TOTAL		24,93	24,93	24,93		24,93	6.180,15	6.180,15	6.180,15	6.180,15

APLICACIÓN DE REDUCCIONES Y PENALIZACIONES

GRUPO DE PAGO	Importe Calculado	Importe prereduc.	Criterios de subvencionabilidad y compromisos	Presentación tardía	Omisión declaración	Condicionalidad	IMPORTE (Euros) RESUELTO
OLIVAR	6.180,15	6.180,15	0,00	0,00	0,00	0,00	6.180,15
TOTAL	6.180,15	6.180,15					6.180,15

RESUMEN DE PAGOS**IMPORTE (Euros)**

	RESUELTO	FEADER	MAPA	CAPADR
OLIVAR - Pago realizado	6.180,15 €	5.253,13 €	606,27 €	320,75 €

RECINTOS RESUELTOS

REF.	REFERENCIA SIGPAC	CULTIVO	DESCRIPCIÓN CULTIVO	S/R G.PAGO	PEND. MEDIA (%)	SUP. DEC. ADMISIBLE (ha)	SUP. COMPROM. (ha)	SUP. AJUSTADA COMPR.(1) (ha)	SUP. CONY. SIGPAC (ha)	SUP. CERTIE (ha)	SUP. CAMPO (ha)	SUP. CAMPO DETER. CULT. DECLARADO (ha)	SUP. DEC. REDUCIDA (ha)	SUP. RESUELTA (ha)
1700000005957850	21-053-022-00112-001	101003	OLIVAR-ARBEQUINA	S 429	1,70	16,91	16,91	16,91		16,91			16,91	16,91
1700000005957851	21-053-022-00112-011	101003	OLIVAR-ARBEQUINA	S 429	1,30	8,02	8,02	8,02		8,02			8,02	8,02

(1) Superficie declarada admisible ajustada con la superficie comprometida.
(2) Factor de penalización valorando el alcance para el tipo de compromiso.

Puede verificar la integridad de una copia de este documento mediante la lectura del código QR adjunto o mediante el acceso a la dirección <https://ws050.juntadeandalucia.es/verificarFirma> indicando el código de VERIFICACIÓN

FIRMADO POR

RAQUEL MARIA ESPIN CRESPO

18/12/2024

VERIFICACIÓN

Pk2jmBDMDBSWPSC42MTUWFP24ALUB4

PÁG. 4/2078



**APELLIDOS Y NOMBRE / RAZÓN SOCIAL**

AGRICOLA GANADERA CASA MATA, S.L.

NIF

***2227*

EXPEDIENTE

1208731

ANUALIDAD DE PAGO

1ª

IMPORTE POR ANUALIDAD

	2023	2024	2025	2026	2027
IMPORTE MÁXIMO SUBVENCIONABLE	6.161,25 €	6.161,25 €	6.161,25 €	6.161,25 €	6.161,25 €
IMPORTE MEDIO DE TRANSFERENCIA (€/ha)	82,15 €	82,15 €	82,15 €	82,15 €	82,15 €

RESUMEN DE UNIDADES

Cód	GRUPO DE PAGO	Sup. Dec. Admisible (ha)	Sup. Comprometida (ha)	Sup. ajustada compromiso (1) (ha)	% sobredec.	Sup. Resuelta (ha)	Importe Declarado	Importe Topado	Importe Resuelto	Importe tras sobredec.
428	PASTOS ASOCIADOS A GANADERÍA ECOLÓGICA	217,20		75,00	0,00	75,00	6.161,25	6.161,25	6.161,25	6.161,25
TOTAL		217,20	75,00	75,00		75,00	6.161,25	6.161,25	6.161,25	6.161,25

APLICACIÓN DE REDUCCIONES Y PENALIZACIONES

GRUPO DE PAGO	Importe Calculado	Importe prerreduc.	Criterios de subvencionabilidad y compromisos	Presentación tardía	Omisión declaración	Condicionidad	IMPORTE (Euros) RESUELTO
PASTOS ASOCIADOS A GANADERÍA	6.161,25	6.161,25	0,00	0,00	0,00	0,00	6.161,25
TOTAL	6.161,25	6.161,25					6.161,25

RESUMEN DE PAGOS**IMPORTE (Euros)**

	RESUELTO	FEADER	MAPA	CAPADR
PASTOS ASOCIADOS A GANADERÍA ECOLÓGICA - Pago realizado	6.161,25 €	5.237,06 €	604,42 €	319,77 €

RECINTOS RESUELTOS

REE	REFERENCIA SIGPAC	CULTIVO DESCRIPCIÓN CULTIVO	S/R G.PAGO	PEND. MEDIA (%)	SUP. DEC. ADMISIBLE (ha)	SUP. COMPROM. (ha)	SUP. AJUSTADA COMPROM. (1) (ha)	SUP. CONV. SIGPAC (ha)	SUP. CERTIF. (ha)	SUP. CAMPO (ha)	SUP. CAMPO DETER. CULT. DECLARADO (ha)	SUP. DEC. REDUCIDA (ha)	SUP. RESUELTA (ha)
-1471804	21-054-123-00014-030	62000 PASTOS PERMANENTES DE 5 O MAS AÑOS-SIN VARIEDAD	S 428	33,10	73,97	57,20	57,20		57,20			57,20	57,20
5516103	21-076-006-00001-005	62000 PASTOS PERMANENTES DE 5 O MAS AÑOS-SIN VARIEDAD	R 428	34,00	2,12	2,12	2,12		2,12			2,12	2,12
1700000006780467	21-054-123-00014-012	62000 PASTOS PERMANENTES DE 5 O MAS AÑOS-SIN VARIEDAD	S 428	46,00	1,10	1,10	1,10		1,47			1,10	1,10
1700000006780470	21-054-123-00014-005	62000 PASTOS PERMANENTES DE 5 O MAS AÑOS-SIN VARIEDAD	S 428	38,30	0,22	0,22	0,22		0,22			0,22	0,22
1700000006780471	21-054-123-00014-009	62000 PASTOS PERMANENTES DE 5 O MAS AÑOS-SIN VARIEDAD	S 428	37,40	0,60	0,60	0,60		0,71			0,60	0,60
1700000006780480	21-076-006-00001-012	62000 PASTOS PERMANENTES DE 5 O MAS AÑOS-SIN VARIEDAD	R 428	10,60	0,04	0,04	0,04		0,04			0,04	0,04
1700000006780481	21-076-006-00001-011	62000 PASTOS PERMANENTES DE 5 O MAS AÑOS-SIN VARIEDAD	R 428	21,10	15,83	15,83	15,83		15,83			15,83	15,83
1700000006780482	21-076-006-00001-009	62000 PASTOS PERMANENTES DE 5 O MAS AÑOS-SIN VARIEDAD	R 428	30,60	0,43	0,43	0,43		0,43			0,43	0,43
1700000006780489	21-054-123-00014-004	62000 PASTOS PERMANENTES DE 5 O MAS AÑOS-SIN VARIEDAD	S 428	42,80	0,20	0,20	0,20		0,20			0,20	0,20
1700000006780501	21-054-123-00005-010	62000 PASTOS PERMANENTES DE 5 O MAS AÑOS-SIN VARIEDAD	S 428	8,20	0,37	0,37	0,37		0,43			0,37	0,37
1700000006780510	21-054-123-00005-016	62000 PASTOS PERMANENTES DE 5 O MAS AÑOS-SIN VARIEDAD	S 428	53,00	0,44	0,44	0,44		0,97			0,44	0,44
1700000006780512	21-054-123-00005-014	62000 PASTOS PERMANENTES DE 5 O MAS AÑOS-SIN VARIEDAD	S 428	24,10	0,08	0,08	0,08		0,09			0,08	0,08
1700000006780538	21-054-123-00005-012	62000 PASTOS PERMANENTES DE 5 O MAS AÑOS-SIN VARIEDAD	S 428	17,90	0,48	0,48	0,48		0,48			0,48	0,48
1700000006780540	21-054-123-00006-002	62000 PASTOS PERMANENTES DE 5 O MAS AÑOS-SIN VARIEDAD	S 428	25,50	1,69	1,69	1,69		2,60			1,69	1,69
1700000006780560	21-054-123-00005-013	62000 PASTOS PERMANENTES DE 5 O MAS AÑOS-SIN VARIEDAD	S 428	26,30	0,13	0,13	0,13		0,13			0,13	0,13
1700000006780561	21-054-123-00005-011	62000 PASTOS PERMANENTES DE 5 O MAS AÑOS-SIN VARIEDAD	S 428	26,20	1,70	1,70	1,70		1,70			1,70	1,70
1700000006780568	21-054-123-00004-006	62000 PASTOS PERMANENTES DE 5 O MAS AÑOS-SIN VARIEDAD	S 428	23,20	6,73	6,73	6,73		6,73			6,73	6,73
1700000006780572	21-054-123-00005-001	62000 PASTOS PERMANENTES DE 5 O MAS AÑOS-SIN VARIEDAD	S 428	32,60	41,17	41,17	41,17		41,17			41,17	41,17
1700000006780573	21-054-123-00004-015	62000 PASTOS PERMANENTES DE 5 O MAS AÑOS-SIN VARIEDAD	S 428	20,10	0,42	0,42	0,42		0,42			0,42	0,42
1700000006780576	21-054-123-00004-005	62000 PASTOS PERMANENTES DE 5 O MAS AÑOS-SIN VARIEDAD	R 428	27,60	46,96	46,96	46,96		46,96			46,96	46,96
1700000006780578	21-076-006-00001-004	62000 PASTOS PERMANENTES DE 5 O MAS AÑOS-SIN VARIEDAD	R 428	21,20	15,93	15,93	15,93		15,93			15,93	15,93
1700000006780580	21-054-123-00005-008	62000 PASTOS PERMANENTES DE 5 O MAS AÑOS-SIN VARIEDAD	S 428	36,30	0,36	0,36	0,36		0,36			0,36	0,36
1700000006780583	21-054-123-00005-009	62000 PASTOS PERMANENTES DE 5 O MAS AÑOS-SIN VARIEDAD	S 428	33,00	0,61	0,61	0,61		0,61			0,61	0,61
1700000006780584	21-054-123-00004-010	62000 PASTOS PERMANENTES DE 5 O MAS AÑOS-SIN VARIEDAD	S 428	43,10	5,62	5,62	5,62		6,61			5,62	5,62

(1) Superficie declarada admisible ajustada con la superficie comprometida.
(2) Factor de penalización valorando el alcance para el tipo de compromiso.Puede verificar la integridad de una copia de este documento mediante la lectura del código QR adjunto o mediante el acceso a la dirección <https://ws050.juntadeandalucia.es/verificarFirma> indicando el código de VERIFICACIÓN

FIRMADO POR

RAQUEL MARIA ESPIN CRESPO

18/12/2024

VERIFICACIÓN

Pk2jmBDMDBSWPSC42MTUWFP24ALUB4

PÁG. 5/2078



**INCIDENCIAS****INCIDENCIA DESCRIPCIÓN**

- 100407 Explotación solicitada no forma parte de ningún organismo de control autorizado para la producción ecológica en Andalucía o fecha de inscripción posterior al plazo establecido (Anexo I. Criterios de Subvencionabilidad. Orden 28 de marzo de 2023).
Explotación:ES210540000023 Especie:BOVINA
Explotación:ES210770000111 Especie:BOVINA
- 100410 Recinto no admisible por pertenecer a una explotación ganadera No inscrita en Sipea (Artículo 10 de la Orden de 28 de marzo de 2023).
Ref:1700000006780486 Recinto:21-054-123-00014-00008 Cultivo:62000 PASTOS PERMANENTES DE 5 O MAS AÑOS-SIN
VARIEDAD Secano Explotación:ES210540000023
- 100411 Recinto no admisible por no estar asociado en SIGGAN a una explotación ganadera (Artículo 10 de la Orden de 28 de marzo de 2023).
Ref:1700000006780590 Recinto:21-054-123-00004-00014 Cultivo:62000 PASTOS PERMANENTES DE 5 O MAS AÑOS-SIN
VARIEDAD Secano
Ref:1700000006780507 Recinto:21-054-123-00014-00027 Cultivo:62000 PASTOS PERMANENTES DE 5 O MAS AÑOS-SIN
VARIEDAD Secano
Ref:1700000006780499 Recinto:21-054-123-00014-00036 Cultivo:62000 PASTOS PERMANENTES DE 5 O MAS AÑOS-SIN
VARIEDAD Secano
Ref:1700000006780483 Recinto:21-076-006-00001-00008 Cultivo:62000 PASTOS PERMANENTES DE 5 O MAS AÑOS-SIN
VARIEDAD Regadío
Ref:1700000006780500 Recinto:21-076-006-00013-00001 Cultivo:62000 PASTOS PERMANENTES DE 5 O MAS AÑOS-SIN
VARIEDAD Regadío
Ref:1700000006780502 Recinto:21-076-006-00013-00006 Cultivo:62000 PASTOS PERMANENTES DE 5 O MAS AÑOS-SIN
VARIEDAD Secano
Ref:1700000006780498 Recinto:21-076-006-00081-00002 Cultivo:62000 PASTOS PERMANENTES DE 5 O MAS AÑOS-SIN
VARIEDAD Regadío
Ref:1700000006780497 Recinto:21-076-006-80001-00004 Cultivo:62000 PASTOS PERMANENTES DE 5 O MAS AÑOS-SIN
VARIEDAD Regadío
- 100424 Solicita recinto que no está comprometido para la operación.
Ref:1700000006780590 Recinto:21-054-123-00004-00014 Cultivo:62000 PASTOS PERMANENTES DE 5 O MAS AÑOS-SIN
VARIEDAD Secano
Ref:1700000006780486 Recinto:21-054-123-00014-00008 Cultivo:62000 PASTOS PERMANENTES DE 5 O MAS AÑOS-SIN
VARIEDAD Secano
Ref:1700000006780507 Recinto:21-054-123-00014-00027 Cultivo:62000 PASTOS PERMANENTES DE 5 O MAS AÑOS-SIN
VARIEDAD Secano
Ref:1700000006780499 Recinto:21-054-123-00014-00036 Cultivo:62000 PASTOS PERMANENTES DE 5 O MAS AÑOS-SIN
VARIEDAD Secano
Ref:1700000006780483 Recinto:21-076-006-00001-00008 Cultivo:62000 PASTOS PERMANENTES DE 5 O MAS AÑOS-SIN
VARIEDAD Regadío
Ref:1700000006780500 Recinto:21-076-006-00013-00001 Cultivo:62000 PASTOS PERMANENTES DE 5 O MAS AÑOS-SIN
VARIEDAD Regadío
Ref:1700000006780502 Recinto:21-076-006-00013-00006 Cultivo:62000 PASTOS PERMANENTES DE 5 O MAS AÑOS-SIN
VARIEDAD Secano
Ref:1700000006780498 Recinto:21-076-006-00081-00002 Cultivo:62000 PASTOS PERMANENTES DE 5 O MAS AÑOS-SIN
VARIEDAD Regadío
Ref:1700000006780497 Recinto:21-076-006-80001-00004 Cultivo:62000 PASTOS PERMANENTES DE 5 O MAS AÑOS-SIN
VARIEDAD Regadío

Datos considerados para el Cálculo de la Carga Ganadera mínima y máxima del expediente

Explotación	Especie	Inscrito en Sipea y Admisible	Ugm Calculada para CG Mínima	Ugm Calculada para CG Máxima
ES210540000023	BOVINA	NO	0,00	11,10
ES210770000101	BOVINA	SI	148,41	148,41
ES210770000111	BOVINA	NO	0,00	292,32
			148,41	451,83

Superficie determinada para Cálculo Carga Ganadera Mínima: 225,01 ha
 Superficie determinada para Cálculo Carga Ganadera Máxima: 606,36 ha
 Carga Ganadera Mínima Expediente: 0,66 ugm/ha
 Carga Ganadera Máxima Expediente: 0,75 ugm/ha

Recintos Determinados para el Cálculo de Garga Ganadera Mínima

REF.	REFERENCIA SIGPAC	CULTIVO	DESCRIPCIÓN CULTIVO	S/R	SUP. RESUELTA (ha)
-1471804	21-054-123-00014-00030	62000	PASTOS PERMANENTES DE 5 O MAS AÑOS-SIN VARIEDAD	S	57,20

(1) Superficie declarada admisible ajustada con la superficie comprometida.
 (2) Factor de penalización valorando el alcance para el tipo de compromiso.

Puede verificar la integridad de una copia de este documento mediante la lectura del código QR adjunto o mediante el acceso a la dirección <https://ws050.juntadeandalucia.es/verificarFirma> indicando el código de VERIFICACIÓN

FIRMADO POR	RAQUEL MARIA ESPIN CRESPO	18/12/2024
VERIFICACIÓN	Pk2jmBDMDBSWPSC42MTUWFP24ALUB4	PÁG. 6/2078



**Datos considerados para el Cálculo de la Carga Ganadera mínima y máxima del expediente****Recintos Determinados para el Cálculo de Garga Ganadera Mínima**

REF.	REFERENCIA SIGPAC	CULTIVO	DESCRIPCIÓN CULTIVO	SUP.	
				S/R	RESUELTA (ha)
5516103	21-076-006-00001-00005	62000	PASTOS PERMANENTES DE 5 O MAS AÑOS-SIN VARIEDAD	R	2,12
1700000006780467	21-054-123-00014-00012	62000	PASTOS PERMANENTES DE 5 O MAS AÑOS-SIN VARIEDAD	S	1,10
1700000006780470	21-054-123-00014-00005	62000	PASTOS PERMANENTES DE 5 O MAS AÑOS-SIN VARIEDAD	S	0,22
1700000006780471	21-054-123-00014-00009	62000	PASTOS PERMANENTES DE 5 O MAS AÑOS-SIN VARIEDAD	S	0,60
1700000006780480	21-076-006-00001-00012	62000	PASTOS PERMANENTES DE 5 O MAS AÑOS-SIN VARIEDAD	R	0,04
1700000006780481	21-076-006-00001-00011	62000	PASTOS PERMANENTES DE 5 O MAS AÑOS-SIN VARIEDAD	R	15,83
1700000006780482	21-076-006-00001-00009	62000	PASTOS PERMANENTES DE 5 O MAS AÑOS-SIN VARIEDAD	R	0,43
1700000006780483	21-076-006-00001-00008	62000	PASTOS PERMANENTES DE 5 O MAS AÑOS-SIN VARIEDAD	R	0,12
1700000006780486	21-054-123-00014-00008	62000	PASTOS PERMANENTES DE 5 O MAS AÑOS-SIN VARIEDAD	S	0,40
1700000006780489	21-054-123-00014-00004	62000	PASTOS PERMANENTES DE 5 O MAS AÑOS-SIN VARIEDAD	S	0,20
1700000006780495	21-054-123-00005-00015	63000	PASTOS DE MENOS DE 5 AÑOS-SIN VARIEDAD	S	0,03
1700000006780497	21-076-006-80001-00004	62000	PASTOS PERMANENTES DE 5 O MAS AÑOS-SIN VARIEDAD	R	0,07
1700000006780498	21-076-006-00081-00002	62000	PASTOS PERMANENTES DE 5 O MAS AÑOS-SIN VARIEDAD	R	0,73
1700000006780499	21-054-123-00014-00036	62000	PASTOS PERMANENTES DE 5 O MAS AÑOS-SIN VARIEDAD	S	0,23
1700000006780500	21-076-006-00013-00001	62000	PASTOS PERMANENTES DE 5 O MAS AÑOS-SIN VARIEDAD	R	0,54
1700000006780501	21-054-123-00005-00010	62000	PASTOS PERMANENTES DE 5 O MAS AÑOS-SIN VARIEDAD	S	0,37
1700000006780502	21-076-006-00013-00006	62000	PASTOS PERMANENTES DE 5 O MAS AÑOS-SIN VARIEDAD	S	0,21
1700000006780507	21-054-123-00014-00027	62000	PASTOS PERMANENTES DE 5 O MAS AÑOS-SIN VARIEDAD	S	1,13
1700000006780510	21-054-123-00005-00016	62000	PASTOS PERMANENTES DE 5 O MAS AÑOS-SIN VARIEDAD	S	0,44
1700000006780512	21-054-123-00005-00014	62000	PASTOS PERMANENTES DE 5 O MAS AÑOS-SIN VARIEDAD	S	0,08
1700000006780516	21-076-002-00003-00003	62000	PASTOS PERMANENTES DE 5 O MAS AÑOS-SIN VARIEDAD	S	20,89
1700000006780538	21-054-123-00005-00012	62000	PASTOS PERMANENTES DE 5 O MAS AÑOS-SIN VARIEDAD	S	0,48
1700000006780540	21-054-123-00006-00002	62000	PASTOS PERMANENTES DE 5 O MAS AÑOS-SIN VARIEDAD	S	1,69
1700000006780560	21-054-123-00005-00013	62000	PASTOS PERMANENTES DE 5 O MAS AÑOS-SIN VARIEDAD	S	0,13
1700000006780561	21-054-123-00005-00011	62000	PASTOS PERMANENTES DE 5 O MAS AÑOS-SIN VARIEDAD	S	1,70
1700000006780568	21-054-123-00004-00006	62000	PASTOS PERMANENTES DE 5 O MAS AÑOS-SIN VARIEDAD	S	6,73
1700000006780572	21-054-123-00005-00001	62000	PASTOS PERMANENTES DE 5 O MAS AÑOS-SIN VARIEDAD	S	41,17
1700000006780573	21-054-123-00004-00015	62000	PASTOS PERMANENTES DE 5 O MAS AÑOS-SIN VARIEDAD	S	0,42
1700000006780576	21-054-123-00004-00005	62000	PASTOS PERMANENTES DE 5 O MAS AÑOS-SIN VARIEDAD	R	46,96
1700000006780578	21-076-006-00001-00004	62000	PASTOS PERMANENTES DE 5 O MAS AÑOS-SIN VARIEDAD	R	15,93
1700000006780580	21-054-123-00005-00008	62000	PASTOS PERMANENTES DE 5 O MAS AÑOS-SIN VARIEDAD	S	0,36
1700000006780583	21-054-123-00005-00009	62000	PASTOS PERMANENTES DE 5 O MAS AÑOS-SIN VARIEDAD	S	0,61
1700000006780584	21-054-123-00004-00010	62000	PASTOS PERMANENTES DE 5 O MAS AÑOS-SIN VARIEDAD	S	5,62
1700000006780590	21-054-123-00004-00014	62000	PASTOS PERMANENTES DE 5 O MAS AÑOS-SIN VARIEDAD	S	0,23

Recintos Determinados para el Cálculo de Garga Ganadera Máxima

REF.	REFERENCIA SIGPAC	CULTIVO	DESCRIPCIÓN CULTIVO	SUP.	
				S/R	RESUELTA (ha)

(1) Superficie declarada admisible ajustada con la superficie comprometida.
(2) Factor de penalización valorando el alcance para el tipo de compromiso.

Puede verificar la integridad de una copia de este documento mediante la lectura del código QR adjunto o mediante el acceso a la dirección <https://ws050.juntadeandalucia.es/verificarFirma> indicando el código de VERIFICACIÓN

FIRMADO POR

RAQUEL MARIA ESPIN CRESPO

18/12/2024

VERIFICACIÓN

Pk2jmBDMDBSWPSC42MTUWFP24ALUB4

PÁG. 7/2078



**Datos considerados para el Cálculo de la Carga Ganadera mínima y máxima del expediente****Recintos Determinados para el Cálculo de Garga Ganadera Máxima**

REF.	REFERENCIA SIGPAC	CULTIVO	DESCRIPCIÓN CULTIVO	SUP.	
				S/R	RESUELTA (ha)
-1471804	21-054-123-00014-00030	62000	PASTOS PERMANENTES DE 5 O MAS AÑOS-SIN VARIEDAD	S	73,97
-903069	21-076-021-00023-00001	62000	PASTOS PERMANENTES DE 5 O MAS AÑOS-SIN VARIEDAD	S	3,02
4088936	21-054-467-00067-00003	62000	PASTOS PERMANENTES DE 5 O MAS AÑOS-SIN VARIEDAD	S	0,08
4088937	21-054-467-00067-00006	62000	PASTOS PERMANENTES DE 5 O MAS AÑOS-SIN VARIEDAD	S	0,43
4088938	21-054-467-00067-00010	62000	PASTOS PERMANENTES DE 5 O MAS AÑOS-SIN VARIEDAD	S	0,08
4088939	21-054-467-00067-00012	62000	PASTOS PERMANENTES DE 5 O MAS AÑOS-SIN VARIEDAD	S	0,21
4088940	21-054-467-00067-00016	62000	PASTOS PERMANENTES DE 5 O MAS AÑOS-SIN VARIEDAD	S	0,45
4088941	21-054-467-00067-00017	62000	PASTOS PERMANENTES DE 5 O MAS AÑOS-SIN VARIEDAD	S	0,52
4088942	21-054-467-00067-00021	62000	PASTOS PERMANENTES DE 5 O MAS AÑOS-SIN VARIEDAD	S	0,41
4088943	21-054-467-00067-00022	62000	PASTOS PERMANENTES DE 5 O MAS AÑOS-SIN VARIEDAD	S	1,61
4088945	21-054-467-09000-00004	62000	PASTOS PERMANENTES DE 5 O MAS AÑOS-SIN VARIEDAD	S	0,05
4088946	21-054-467-09000-00005	62000	PASTOS PERMANENTES DE 5 O MAS AÑOS-SIN VARIEDAD	S	0,05
4088947	21-054-467-09000-00012	62000	PASTOS PERMANENTES DE 5 O MAS AÑOS-SIN VARIEDAD	S	0,09
5516103	21-076-006-00001-00005	62000	PASTOS PERMANENTES DE 5 O MAS AÑOS-SIN VARIEDAD	R	2,12
5516108	21-054-467-00002-00001	62000	PASTOS PERMANENTES DE 5 O MAS AÑOS-SIN VARIEDAD	S	13,73
5516149	21-076-002-00003-00008	62000	PASTOS PERMANENTES DE 5 O MAS AÑOS-SIN VARIEDAD	S	5,46
5516150	21-076-002-00003-00006	62000	PASTOS PERMANENTES DE 5 O MAS AÑOS-SIN VARIEDAD	S	3,65
5799755	21-006-038-00012-00063	62000	PASTOS PERMANENTES DE 5 O MAS AÑOS-SIN VARIEDAD	S	23,01
5799758	21-054-008-00001-00006	20000	BARBECHO TRADICIONAL-SIN VARIEDAD	S	0,55
5799781	21-076-002-00002-00009	62000	PASTOS PERMANENTES DE 5 O MAS AÑOS-SIN VARIEDAD	S	0,35
5799782	21-076-002-00002-00022	62000	PASTOS PERMANENTES DE 5 O MAS AÑOS-SIN VARIEDAD	S	0,37
5799783	21-076-002-00002-00007	62000	PASTOS PERMANENTES DE 5 O MAS AÑOS-SIN VARIEDAD	S	2,07
5799784	21-076-002-00002-00021	62000	PASTOS PERMANENTES DE 5 O MAS AÑOS-SIN VARIEDAD	S	0,25
5799785	21-076-002-00002-00011	62000	PASTOS PERMANENTES DE 5 O MAS AÑOS-SIN VARIEDAD	S	0,68
5799786	21-076-002-00002-00010	62000	PASTOS PERMANENTES DE 5 O MAS AÑOS-SIN VARIEDAD	S	47,61
5799787	21-076-002-00002-00013	62000	PASTOS PERMANENTES DE 5 O MAS AÑOS-SIN VARIEDAD	S	77,15
5799788	21-076-002-00002-00012	62000	PASTOS PERMANENTES DE 5 O MAS AÑOS-SIN VARIEDAD	S	46,70
5799789	21-076-002-00002-00014	62000	PASTOS PERMANENTES DE 5 O MAS AÑOS-SIN VARIEDAD	S	0,05
5799790	21-076-002-00002-00004	62000	PASTOS PERMANENTES DE 5 O MAS AÑOS-SIN VARIEDAD	S	2,04
5799791	21-076-002-00002-00018	62000	PASTOS PERMANENTES DE 5 O MAS AÑOS-SIN VARIEDAD	S	0,30
5799792	21-076-002-00002-00015	62000	PASTOS PERMANENTES DE 5 O MAS AÑOS-SIN VARIEDAD	S	9,00
5799793	21-076-002-00002-00006	62000	PASTOS PERMANENTES DE 5 O MAS AÑOS-SIN VARIEDAD	S	1,45
5799794	21-076-002-00002-00020	62000	PASTOS PERMANENTES DE 5 O MAS AÑOS-SIN VARIEDAD	S	0,36
5799795	21-076-002-00002-00005	62000	PASTOS PERMANENTES DE 5 O MAS AÑOS-SIN VARIEDAD	S	1,07
5799796	21-076-002-00002-00019	62000	PASTOS PERMANENTES DE 5 O MAS AÑOS-SIN VARIEDAD	S	0,08
1700000006780459	21-054-123-00029-00006	62000	PASTOS PERMANENTES DE 5 O MAS AÑOS-SIN VARIEDAD	S	0,12
1700000006780460	21-054-123-80001-00011	62000	PASTOS PERMANENTES DE 5 O MAS AÑOS-SIN	S	0,00

(1) Superficie declarada admisible ajustada con la superficie comprometida.
(2) Factor de penalización valorando el alcance para el tipo de compromiso.

Puede verificar la integridad de una copia de este documento mediante la lectura del código QR adjunto o mediante el acceso a la dirección <https://ws050.juntadeandalucia.es/verificarFirma> indicando el código de VERIFICACIÓN

FIRMADO POR

RAQUEL MARIA ESPIN CRESPO

18/12/2024

VERIFICACIÓN

Pk2jmBDMDBSWPSC42MTUWFP24ALUB4

PÁG. 8/2078



**Datos considerados para el Cálculo de la Carga Ganadera mínima y máxima del expediente****Recintos Determinados para el Cálculo de Garga Ganadera Máxima**

REF.	REFERENCIA SIGPAC	CULTIVO	DESCRIPCIÓN CULTIVO	S/R	SUP.
					RESUELTA (ha)
170000006780461	21-054-123-00029-00011	62000	PASTOS PERMANENTES DE 5 O MAS AÑOS-SIN VARIEDAD	S	4,22
170000006780462	21-054-123-09000-00002	62000	PASTOS PERMANENTES DE 5 O MAS AÑOS-SIN VARIEDAD	S	0,20
170000006780464	21-054-467-00067-00018	62000	PASTOS PERMANENTES DE 5 O MAS AÑOS-SIN VARIEDAD	S	0,51
170000006780465	21-054-123-09004-00012	62000	PASTOS PERMANENTES DE 5 O MAS AÑOS-SIN VARIEDAD	S	0,02
170000006780467	21-054-123-00014-00012	62000	PASTOS PERMANENTES DE 5 O MAS AÑOS-SIN VARIEDAD	S	1,10
170000006780469	21-054-123-00014-00010	62000	PASTOS PERMANENTES DE 5 O MAS AÑOS-SIN VARIEDAD	S	6,48
170000006780470	21-054-123-00014-00005	62000	PASTOS PERMANENTES DE 5 O MAS AÑOS-SIN VARIEDAD	S	0,22
170000006780471	21-054-123-00014-00009	62000	PASTOS PERMANENTES DE 5 O MAS AÑOS-SIN VARIEDAD	S	0,60
170000006780473	21-054-123-80004-00005	62000	PASTOS PERMANENTES DE 5 O MAS AÑOS-SIN VARIEDAD	S	0,13
170000006780474	21-054-467-00019-00007	62000	PASTOS PERMANENTES DE 5 O MAS AÑOS-SIN VARIEDAD	S	0,26
170000006780478	21-054-467-00064-00010	62000	PASTOS PERMANENTES DE 5 O MAS AÑOS-SIN VARIEDAD	S	0,24
170000006780479	21-076-002-00003-00010	63000	PASTOS DE MENOS DE 5 AÑOS-SIN VARIEDAD	S	7,31
170000006780480	21-076-006-00001-00012	62000	PASTOS PERMANENTES DE 5 O MAS AÑOS-SIN VARIEDAD	R	0,04
170000006780481	21-076-006-00001-00011	62000	PASTOS PERMANENTES DE 5 O MAS AÑOS-SIN VARIEDAD	R	15,83
170000006780482	21-076-006-00001-00009	62000	PASTOS PERMANENTES DE 5 O MAS AÑOS-SIN VARIEDAD	R	0,43
170000006780483	21-076-006-00001-00008	62000	PASTOS PERMANENTES DE 5 O MAS AÑOS-SIN VARIEDAD	R	0,12
170000006780485	21-054-467-00002-00004	62000	PASTOS PERMANENTES DE 5 O MAS AÑOS-SIN VARIEDAD	S	3,43
170000006780486	21-054-123-00014-00008	62000	PASTOS PERMANENTES DE 5 O MAS AÑOS-SIN VARIEDAD	S	0,40
170000006780487	21-054-467-00019-00008	62000	PASTOS PERMANENTES DE 5 O MAS AÑOS-SIN VARIEDAD	S	0,77
170000006780488	21-054-467-00019-00002	62000	PASTOS PERMANENTES DE 5 O MAS AÑOS-SIN VARIEDAD	S	1,99
170000006780489	21-054-123-00014-00004	62000	PASTOS PERMANENTES DE 5 O MAS AÑOS-SIN VARIEDAD	S	0,20
170000006780490	21-054-123-80004-00006	62000	PASTOS PERMANENTES DE 5 O MAS AÑOS-SIN VARIEDAD	S	0,58
170000006780491	21-054-123-09004-00023	62000	PASTOS PERMANENTES DE 5 O MAS AÑOS-SIN VARIEDAD	S	0,02
170000006780492	21-054-123-09000-00023	62000	PASTOS PERMANENTES DE 5 O MAS AÑOS-SIN VARIEDAD	S	0,04
170000006780493	21-054-123-00014-00037	62000	PASTOS PERMANENTES DE 5 O MAS AÑOS-SIN VARIEDAD	S	9,02
170000006780495	21-054-123-00005-00015	63000	PASTOS DE MENOS DE 5 AÑOS-SIN VARIEDAD	S	0,03
170000006780497	21-076-006-80001-00004	62000	PASTOS PERMANENTES DE 5 O MAS AÑOS-SIN VARIEDAD	R	0,07
170000006780498	21-076-006-00081-00002	62000	PASTOS PERMANENTES DE 5 O MAS AÑOS-SIN VARIEDAD	R	0,73
170000006780499	21-054-123-00014-00036	62000	PASTOS PERMANENTES DE 5 O MAS AÑOS-SIN VARIEDAD	S	0,23
170000006780500	21-076-006-00013-00001	62000	PASTOS PERMANENTES DE 5 O MAS AÑOS-SIN VARIEDAD	R	0,54
170000006780501	21-054-123-00005-00010	62000	PASTOS PERMANENTES DE 5 O MAS AÑOS-SIN VARIEDAD	S	0,37
170000006780502	21-076-006-00013-00006	62000	PASTOS PERMANENTES DE 5 O MAS AÑOS-SIN VARIEDAD	S	0,21
170000006780504	21-054-123-00029-00031	62000	PASTOS PERMANENTES DE 5 O MAS AÑOS-SIN VARIEDAD	S	0,08
170000006780505	21-054-123-00029-00029	62000	PASTOS PERMANENTES DE 5 O MAS AÑOS-SIN VARIEDAD	S	14,66
170000006780506	21-054-123-00029-00030	62000	PASTOS PERMANENTES DE 5 O MAS AÑOS-SIN VARIEDAD	S	0,07
170000006780507	21-054-123-00014-00027	62000	PASTOS PERMANENTES DE 5 O MAS AÑOS-SIN VARIEDAD	S	1,13

(1) Superficie declarada admisible ajustada con la superficie comprometida.
(2) Factor de penalización valorando el alcance para el tipo de compromiso.

Puede verificar la integridad de una copia de este documento mediante la lectura del código QR adjunto o mediante el acceso a la dirección <https://ws050.juntadeandalucia.es/verificarFirma> indicando el código de VERIFICACIÓN

FIRMADO POR

RAQUEL MARIA ESPIN CRESPO

18/12/2024

VERIFICACIÓN

Pk2jmBDMDBSWPSC42MTUWFP24ALUB4

PÁG. 9/2078



**Datos considerados para el Cálculo de la Carga Ganadera mínima y máxima del expediente****Recintos Determinados para el Cálculo de Garga Ganadera Máxima**

REF.	REFERENCIA SIGPAC	CULTIVO	DESCRIPCIÓN CULTIVO	SUP.	
				S/R	RESUELTA (ha)
1700000006780508	21-076-025-00001-00022	62000	PASTOS PERMANENTES DE 5 O MAS AÑOS-SIN VARIEDAD	S	1,73
1700000006780509	21-054-467-00004-00001	62000	PASTOS PERMANENTES DE 5 O MAS AÑOS-SIN VARIEDAD	R	2,48
1700000006780510	21-054-123-00005-00016	62000	PASTOS PERMANENTES DE 5 O MAS AÑOS-SIN VARIEDAD	S	0,44
1700000006780512	21-054-123-00005-00014	62000	PASTOS PERMANENTES DE 5 O MAS AÑOS-SIN VARIEDAD	S	0,08
1700000006780513	21-054-467-00056-00003	62000	PASTOS PERMANENTES DE 5 O MAS AÑOS-SIN VARIEDAD	S	0,08
1700000006780514	21-054-467-00003-00004	62000	PASTOS PERMANENTES DE 5 O MAS AÑOS-SIN VARIEDAD	S	0,02
1700000006780516	21-076-002-00003-00003	62000	PASTOS PERMANENTES DE 5 O MAS AÑOS-SIN VARIEDAD	S	20,89
1700000006780517	21-054-467-00064-00001	62000	PASTOS PERMANENTES DE 5 O MAS AÑOS-SIN VARIEDAD	S	0,17
1700000006780518	21-054-467-00051-00018	62000	PASTOS PERMANENTES DE 5 O MAS AÑOS-SIN VARIEDAD	S	0,10
1700000006780519	21-076-025-00001-00005	62000	PASTOS PERMANENTES DE 5 O MAS AÑOS-SIN VARIEDAD	S	0,09
1700000006780520	21-076-025-00001-00003	62000	PASTOS PERMANENTES DE 5 O MAS AÑOS-SIN VARIEDAD	S	4,14
1700000006780521	21-076-021-00026-00015	62000	PASTOS PERMANENTES DE 5 O MAS AÑOS-SIN VARIEDAD	S	0,14
1700000006780522	21-076-025-00001-00021	62000	PASTOS PERMANENTES DE 5 O MAS AÑOS-SIN VARIEDAD	S	0,16
1700000006780523	21-076-021-00025-00001	62000	PASTOS PERMANENTES DE 5 O MAS AÑOS-SIN VARIEDAD	S	6,66
1700000006780524	21-076-021-00025-00005	62000	PASTOS PERMANENTES DE 5 O MAS AÑOS-SIN VARIEDAD	S	0,47
1700000006780525	21-054-467-00019-00006	62000	PASTOS PERMANENTES DE 5 O MAS AÑOS-SIN VARIEDAD	S	5,80
1700000006780526	21-076-021-00024-00003	62000	PASTOS PERMANENTES DE 5 O MAS AÑOS-SIN VARIEDAD	S	17,48
1700000006780529	21-076-021-00026-00014	62000	PASTOS PERMANENTES DE 5 O MAS AÑOS-SIN VARIEDAD	S	0,12
1700000006780530	21-076-021-00075-00001	62000	PASTOS PERMANENTES DE 5 O MAS AÑOS-SIN VARIEDAD	S	0,72
1700000006780531	21-076-021-00026-00029	62000	PASTOS PERMANENTES DE 5 O MAS AÑOS-SIN VARIEDAD	S	0,02
1700000006780536	21-054-467-09000-00009	62000	PASTOS PERMANENTES DE 5 O MAS AÑOS-SIN VARIEDAD	S	0,27
1700000006780537	21-054-467-00064-00003	62000	PASTOS PERMANENTES DE 5 O MAS AÑOS-SIN VARIEDAD	S	0,31
1700000006780538	21-054-123-00005-00012	62000	PASTOS PERMANENTES DE 5 O MAS AÑOS-SIN VARIEDAD	S	0,48
1700000006780540	21-054-123-00006-00002	62000	PASTOS PERMANENTES DE 5 O MAS AÑOS-SIN VARIEDAD	S	1,69
1700000006780543	21-076-025-00001-00002	62000	PASTOS PERMANENTES DE 5 O MAS AÑOS-SIN VARIEDAD	S	0,12
1700000006780550	21-054-467-00069-00001	62000	PASTOS PERMANENTES DE 5 O MAS AÑOS-SIN VARIEDAD	S	0,06
1700000006780556	21-054-123-00014-00001	62000	PASTOS PERMANENTES DE 5 O MAS AÑOS-SIN VARIEDAD	R	13,22
1700000006780557	21-054-123-00016-00003	62000	PASTOS PERMANENTES DE 5 O MAS AÑOS-SIN VARIEDAD	S	2,00
1700000006780560	21-054-123-00005-00013	62000	PASTOS PERMANENTES DE 5 O MAS AÑOS-SIN VARIEDAD	S	0,13
1700000006780561	21-054-123-00005-00011	62000	PASTOS PERMANENTES DE 5 O MAS AÑOS-SIN VARIEDAD	S	1,70
1700000006780564	21-054-467-00056-00002	62000	PASTOS PERMANENTES DE 5 O MAS AÑOS-SIN VARIEDAD	S	0,05
1700000006780565	21-054-467-00057-00001	62000	PASTOS PERMANENTES DE 5 O MAS AÑOS-SIN VARIEDAD	S	0,05
1700000006780566	21-054-467-00003-00001	62000	PASTOS PERMANENTES DE 5 O MAS AÑOS-SIN VARIEDAD	S	4,88
1700000006780567	21-054-467-00056-00001	62000	PASTOS PERMANENTES DE 5 O MAS AÑOS-SIN VARIEDAD	S	0,02
1700000006780568	21-054-123-00004-00006	62000	PASTOS PERMANENTES DE 5 O MAS AÑOS-SIN VARIEDAD	S	6,73
1700000006780569	21-054-467-00061-00001	62000	PASTOS PERMANENTES DE 5 O MAS AÑOS-SIN VARIEDAD	S	0,18

(1) Superficie declarada admisible ajustada con la superficie comprometida.
(2) Factor de penalización valorando el alcance para el tipo de compromiso.

Puede verificar la integridad de una copia de este documento mediante la lectura del código QR adjunto o mediante el acceso a la dirección <https://ws050.juntadeandalucia.es/verificarFirma> indicando el código de VERIFICACIÓN

FIRMADO POR

RAQUEL MARIA ESPIN CRESPO

18/12/2024

VERIFICACIÓN

Pk2jmBDMDBSWPSC42MTUWFP24ALUB4

PÁG. 10/2078



**Datos considerados para el Cálculo de la Carga Ganadera mínima y máxima del expediente****Recintos Determinados para el Cálculo de Garga Ganadera Máxima**

REF.	REFERENCIA SIGPAC	CULTIVO	DESCRIPCIÓN CULTIVO	S/R	SUP. RESUELTA (ha)
1700000006780571	21-054-467-00060-00001	62000	PASTOS PERMANENTES DE 5 O MAS AÑOS-SIN VARIEDAD	S	0,43
1700000006780572	21-054-123-00005-00001	62000	PASTOS PERMANENTES DE 5 O MAS AÑOS-SIN VARIEDAD	S	41,17
1700000006780573	21-054-123-00004-00015	62000	PASTOS PERMANENTES DE 5 O MAS AÑOS-SIN VARIEDAD	S	0,42
1700000006780574	21-076-022-00105-00004	62000	PASTOS PERMANENTES DE 5 O MAS AÑOS-SIN VARIEDAD	S	0,32
1700000006780575	21-076-022-00105-00005	62000	PASTOS PERMANENTES DE 5 O MAS AÑOS-SIN VARIEDAD	S	1,13
1700000006780576	21-054-123-00004-00005	62000	PASTOS PERMANENTES DE 5 O MAS AÑOS-SIN VARIEDAD	R	46,96
1700000006780578	21-076-006-00001-00004	62000	PASTOS PERMANENTES DE 5 O MAS AÑOS-SIN VARIEDAD	R	15,93
1700000006780579	21-076-025-00001-00037	62000	PASTOS PERMANENTES DE 5 O MAS AÑOS-SIN VARIEDAD	S	0,20
1700000006780580	21-054-123-00005-00008	62000	PASTOS PERMANENTES DE 5 O MAS AÑOS-SIN VARIEDAD	S	0,36
1700000006780581	21-076-025-00001-00054	62000	PASTOS PERMANENTES DE 5 O MAS AÑOS-SIN VARIEDAD	S	0,13
1700000006780582	21-054-467-09000-00017	62000	PASTOS PERMANENTES DE 5 O MAS AÑOS-SIN VARIEDAD	S	0,14
1700000006780583	21-054-123-00005-00009	62000	PASTOS PERMANENTES DE 5 O MAS AÑOS-SIN VARIEDAD	S	0,61
1700000006780584	21-054-123-00004-00010	62000	PASTOS PERMANENTES DE 5 O MAS AÑOS-SIN VARIEDAD	S	5,62
1700000006780585	21-054-123-00029-00022	62000	PASTOS PERMANENTES DE 5 O MAS AÑOS-SIN VARIEDAD	S	0,11
1700000006780588	21-054-123-80002-00001	62000	PASTOS PERMANENTES DE 5 O MAS AÑOS-SIN VARIEDAD	S	0,03
1700000006780589	21-054-467-00002-00003	62000	PASTOS PERMANENTES DE 5 O MAS AÑOS-SIN VARIEDAD	S	0,50
1700000006780590	21-054-123-00004-00014	62000	PASTOS PERMANENTES DE 5 O MAS AÑOS-SIN VARIEDAD	S	0,23
1700000006780591	21-054-467-00002-00006	62000	PASTOS PERMANENTES DE 5 O MAS AÑOS-SIN VARIEDAD	S	0,08
1700000006780592	21-054-467-00002-00011	62000	PASTOS PERMANENTES DE 5 O MAS AÑOS-SIN VARIEDAD	S	0,22
1700000006780594	21-054-467-00061-00009	62000	PASTOS PERMANENTES DE 5 O MAS AÑOS-SIN VARIEDAD	S	0,02
1700000006780595	21-054-467-09000-00006	62000	PASTOS PERMANENTES DE 5 O MAS AÑOS-SIN VARIEDAD	S	1,63
1700000006780596	21-054-467-09000-00007	62000	PASTOS PERMANENTES DE 5 O MAS AÑOS-SIN VARIEDAD	S	0,13
1700000006780602	21-054-467-00065-00009	62000	PASTOS PERMANENTES DE 5 O MAS AÑOS-SIN VARIEDAD	S	0,87
1700000006780603	21-054-467-09000-00008	62000	PASTOS PERMANENTES DE 5 O MAS AÑOS-SIN VARIEDAD	S	0,46
1700000006780607	21-054-467-00069-00008	62000	PASTOS PERMANENTES DE 5 O MAS AÑOS-SIN VARIEDAD	S	3,56

Incidencias de carga ganadera**INCIDENCIA DESCRIPCIÓN**

4272	Verifica que las líneas de declaración de las Solicitudes Únicas no tienen solapes con la capa de Retroactividad Gráfica (ambas de la misma campaña) a nivel de expediente/línea de declaración gráfica de la solicitud. Ref:4088947 Recinto:21-054-467-09000-00012 Cultivo: - Agregado de la referencia del recinto.:0 Zona de la referencia del recinto.:0 Superficie solapada.:0,02 Id. Incid.:5093490 Ref:1700000006780462 Recinto:21-054-123-09000-00002 Cultivo: - Agregado de la referencia del recinto.:0 Zona de la referencia del recinto.:0 Superficie solapada.:0,02 Id. Incid.:5093491 Ref:1700000006780462 Recinto:21-054-123-09000-00002 Cultivo: - Agregado de la referencia del recinto.:0 Zona de la referencia del recinto.:0 Superficie solapada.:0,05 Id. Incid.:5093492
100407	Explotación solicitada no forma parte de ningún organismo de control autorizado para la producción ecológica en Andalucía o fecha de inscripción posterior al plazo establecido (Anexo I. Criterios de Subvencionabilidad. Orden 28 de marzo de 2023). Explotación:ES210540000023 Especie:BOVINA Explotación:ES210770000111 Especie:BOVINA

(1) Superficie declarada admisible ajustada con la superficie comprometida.
(2) Factor de penalización valorando el alcance para el tipo de compromiso.

Puede verificar la integridad de una copia de este documento mediante la lectura del código QR adjunto o mediante el acceso a la dirección <https://ws050.juntadeandalucia.es/verificarFirma> indicando el código de VERIFICACIÓN

FIRMADO POR	RAQUEL MARIA ESPIN CRESPO	18/12/2024
VERIFICACIÓN	Pk2jmBDMDBSWPSC42MTUWFP24ALUB4	PÁG. 11/2078





(1) Superficie declarada admisible ajustada con la superficie comprometida.
(2) Factor de penalización valorando el alcance para el tipo de compromiso.

Puede verificar la integridad de una copia de este documento mediante la lectura del código QR adjunto o mediante el acceso a la dirección <https://ws050.juntadeandalucia.es/verificarFirma> indicando el código de VERIFICACIÓN

FIRMADO POR	RAQUEL MARIA ESPIN CRESPO	18/12/2024
VERIFICACIÓN	Pk2jmBDMDBSWPSC42MTUWFP24ALUB4	PÁG. 12/2078



**APELLIDOS Y NOMBRE / RAZÓN SOCIAL**

AGRICOLA JARAZUL S.L.

NIF

****3055*

EXPEDIENTE

1211195

ANUALIDAD DE PAGO

1ª

IMPORTES POR ANUALIDAD

	2023	2024	2025	2026	2027
IMPORTE MÁXIMO SUBVENCIONABLE	6.835,85 €	6.835,85 €	6.835,85 €	6.835,85 €	6.835,85 €
IMPORTE MEDIO DE TRANSFERENCIA (€/ha)	349,66 €	349,66 €	349,66 €	349,66 €	349,66 €

RESUMEN DE UNIDADES

Cód	GRUPO DE PAGO	Sup. Dec. Admisible (ha)	Sup. Comprometida (ha)	Sup. ajustada compromiso (1) (ha)	% sobredec.	Sup. Resuelta (ha)	Importe Declarado	Importe Topado	Importe Resuelto	Importe tras sobredec.
433	FRUTALES REGADÍO	79,34		19,55	0,00	19,55	6.835,85	6.835,85	6.835,85	6.835,85
TOTAL		79,34	19,55	19,55		19,55	6.835,85	6.835,85	6.835,85	6.835,85

APLICACIÓN DE REDUCCIONES Y PENALIZACIONES

GRUPO DE PAGO	Importe Calculado	Importe prereduc.	Criterios de subvencionabilidad y compromisos	Presentación tardía	Omisión declaración	Condicionalidad	IMPORTE (Euros) RESUELTO
FRUTALES REGADÍO	6.835,85	6.835,85	0,00	0,00	0,00	0,00	6.835,85
TOTAL	6.835,85	6.835,85					6.835,85

RESUMEN DE PAGOS

	IMPORTE (Euros)			
	RESUELTO	FEADER	MAPA	CAPADR
FRUTALES REGADÍO - Pago realizado	6.835,85 €	5.810,47 €	670,60 €	354,78 €

RECINTOS RESUELTOS

REF.	REFERENCIA SIGPAC	CULTIVO DESCRIPCIÓN CULTIVO	S/R G.PAGO	PEND. MEDIA (%)	SUP. DEC. ADMISIBLE (ha)	SUP. COMPROM. (ha)	SUP. AJUSTADA COMPR.(1) (ha)	SUP. CONY. SIGPAC (ha)	SUP. CERTIE (ha)	SUP. CAMPO (ha)	SUP. CAMPO DETER. CULT. DECLARADO (ha)	SUP. DEC. REDUCIDA (ha)	SUP. RESUELTA (ha)
-708790	21-072-001-00064-027	210008 MANDARINOS HÍBRIDOS-MURCOTT	R 433	9,60	2,11	0,27	0,27	0,27	0,27			0,27	0,27
-708786	21-072-001-00064-027	204008 CLEMENTINAS-CLEMENULES	R 433	9,60	1,80	0,24	0,24	0,24	0,24			0,24	0,24
-708776	21-072-001-00064-027	210008 MANDARINOS HÍBRIDOS-MURCOTT	R 433	9,60	9,80	1,29	1,29	1,29	1,29			1,29	1,29
-593838	21-072-001-00064-017	204255 CLEMENTINAS-OROGRÓS	R 433	10,80	1,89	0,29	0,29	0,29	0,29			0,29	0,29
1700000006970540	21-072-001-00061-054	210001 MANDARINOS HÍBRIDOS-AFOURER O NADORCOTT	R 433	10,70	3,61	3,61	3,61	3,61	3,61			3,61	3,61
1700000006970541	21-072-001-00062-001	210001 MANDARINOS HÍBRIDOS-AFOURER O NADORCOTT	R 433	11,00	0,18	0,18	0,18	0,18	0,18			0,18	0,18
1700000006970542	21-072-001-00064-017	210001 MANDARINOS HÍBRIDOS-AFOURER O NADORCOTT	R 433	10,80	12,51	2,01	2,01	2,01	2,01			2,01	2,01
1700000006970543	21-072-001-00064-017	204019 CLEMENTINAS-ORONULES	R 433	10,80	5,04	0,81	0,81	0,81	0,81			0,81	0,81
1700000006970544	21-072-001-00064-017	204202 CLEMENTINAS-CLEMENRUBI	R 433	10,80	17,66	2,83	2,83	2,83	2,83			2,83	2,83
1700000006970545	21-072-001-00064-017	210009 MANDARINOS HÍBRIDOS-NOVA	R 433	10,80	9,14	1,47	1,47	1,47	1,47			1,47	1,47
1700000006970546	21-072-001-00064-017	206014 NARANJO-BARBERINA	R 433	10,80	10,78	1,73	1,73	1,73	1,73			1,73	1,73
1700000006970547	21-072-001-00064-021	204019 CLEMENTINAS-ORONULES	R 433	12,50	4,36	4,36	4,36	4,36	4,36			4,36	4,36
1700000006970548	21-072-001-00062-010	204019 CLEMENTINAS-ORONULES	R 433	11,40	0,46	0,46	0,46	0,46	0,46			0,46	0,46

(1) Superficie declarada admisible ajustada con la superficie comprometida.
(2) Factor de penalización valorando el alcance para el tipo de compromiso.

Puede verificar la integridad de una copia de este documento mediante la lectura del código QR adjunto o mediante el acceso a la dirección <https://ws050.juntadeandalucia.es/verificarFirma> indicando el código de VERIFICACIÓN

FIRMADO POR

RAQUEL MARIA ESPIN CRESPO

18/12/2024

VERIFICACIÓN

Pk2jmBDMDBSWPSC42MTUWFP24ALUB4

PÁG. 13/2078





APELLIDOS Y NOMBRE / RAZÓN SOCIAL **NIF** **EXPEDIENTE** **ANUALIDAD DE PAGO**
 AGRICOLA MEMBALA, S.L. ****1850* 1214709 1ª

IMPORTE POR ANUALIDAD

	2023	2024	2025	2026	2027
IMPORTE MÁXIMO SUBVENCIONABLE	3.281,85 €	3.281,85 €	3.281,85 €	3.281,85 €	3.281,85 €
IMPORTE MEDIO DE TRANSFERENCIA (€/ha)	85,07 €	85,07 €	85,07 €	85,07 €	85,07 €

RESUMEN DE UNIDADES

Cód	GRUPO DE PAGO	Sup. Dec. Admisible (ha)	Sup. Comprometida (ha)	Sup. ajustada compromiso (1) (ha)	% sobredec.	Sup. Resuelta (ha)	Importe Declarado	Importe Topado	Importe Resuelto	Importe tras sobredec.
426	HERBÁCEOS	1,63		1,63	0,00	1,63	246,41	246,41	246,41	246,41
428	PASTOS ASOCIADOS A GANADERÍA ECOLÓGICA	36,95		36,95	0,00	36,95	3.035,44	3.035,44	3.035,44	3.035,44
TOTAL		38,58	38,58	38,58		38,58	3.281,85	3.281,85	3.281,85	3.281,85

APLICACIÓN DE REDUCCIONES Y PENALIZACIONES

GRUPO DE PAGO	Importe Calculado	Importe prereduc.	Criterios de subvencionabilidad y compromisos	Presentación tardía	Omisión declaración	Condicionidad	IMPORTE (Euros) RESUELTO
HERBÁCEOS	246,41	246,41	0,00	0,00	3,00	0,00	239,02
PASTOS ASOCIADOS A GANADERÍA	3.035,44	3.035,44	0,00	0,00	3,00	0,00	2.944,38
TOTAL	3.281,85	3.281,85					3.183,40

RESUMEN DE PAGOS

	RESUELTO	FEADER	MAPA	CAPADR
HERBÁCEOS - Pago realizado	239,02 €	203,17 €	23,45 €	12,40 €
PASTOS ASOCIADOS A GANADERÍA ECOLÓGICA - Pago realizado	2.944,38 €	2.502,72 €	288,84 €	152,82 €
TOTAL	3.183,40 €	2.705,89 €	312,29 €	165,22 €

RECINTOS RESUELTOS

REF.	REFERENCIA SIGPAC	CULTIVO DESCRIPCIÓN CULTIVO	S/R G.PAGO	PEND. MEDIA (%)	SUP. DEC. ADMISIBLE (ha)	SUP. COMPROM. (ha)	SUP. AJUSTADA COMPROM. (1) (ha)	SUP. CONV. SIGPAC (ha)	SUP. CERTIF. (ha)	SUP. CAMPO (ha)	SUP. CAMPO DETER. CULT. DECLARADO (ha)	SUP. DEC. REDUCIDA (ha)	SUP. RESUELTA (ha)
6934254	21-075-059-00003-008	241000 MEZCLA VEZA - AVENA-SIN VARIEDAD	R 426	3,40	1,63	1,63	1,63		1,63			1,63	1,63
-535736	21-075-058-00002-001	63000 PASTOS DE MENOS DE 5 AÑOS-SIN VARIEDAD	S 428	1,80	0,68	0,68	0,68		0,68			0,68	0,68
6934287	21-075-060-00004-023	63000 PASTOS DE MENOS DE 5 AÑOS-SIN VARIEDAD	S 428	6,40	36,27	36,27	36,27		36,27			36,27	36,27

INCIDENCIAS**INCIDENCIA DESCRIPCIÓN**

- 256 Solicitud con recintos no declarados en campaña actual con una reducción por omisión de superficie superior al 3%
 CÓDIGO PARA EL PORCENTAJE DE REDUCCIÓN POR OMISIÓN QUE CORRESPONDE A LA SOLICITUD:3
- 100412 Número de hectáreas validadas inferior a la superficie mínima permitida por el grupo de cultivo (Anexo I. Criterios de Subvencionabilidad. Orden 28 de marzo de 2023).
 Sup. Resuelta:0 Grupo de Pago:FRUTALES REGADÍO
- 100413 Recinto perteneciente a grupo de cultivo que no cumple con la superficie mínima requerida (Anexo I. Criterios de Subvencionabilidad. Orden 28 de marzo de 2023).
 Ref:-1617088 Recinto:21-075-058-00002-00031 Cultivo:122014 ALGARROBO-NEGRA Regadío Sup. Declarada:46,09 Superficie Resolver:46,09

(1) Superficie declarada admisible ajustada con la superficie comprometida.
 (2) Factor de penalización valorando el alcance para el tipo de compromiso.

Puede verificar la integridad de una copia de este documento mediante la lectura del código QR adjunto o mediante el acceso a la dirección <https://ws050.juntadeandalucia.es/verificarFirma> indicando el código de VERIFICACIÓN

FIRMADO POR

RAQUEL MARIA ESPIN CRESPO

18/12/2024

VERIFICACIÓN

Pk2jmBDMDBSWPSC42MTUWFP24ALUB4

PÁG. 14/2078



**Datos considerados para el Cálculo de la Carga Ganadera mínima y máxima del expediente**

Explotación	Especie	Inscrito en Sipea y Admisible	Ugm Calculada para CG Mínima	Ugm Calculada para CG Máxima
ES210760000657	BOVINA	SI	22,17	22,17
ES210760000657	PORCINO	SI	10,97	10,97
			33,14	33,14

Superficie determinada para Cálculo Carga Ganadera Mínima: 36,95 ha

Superficie determinada para Cálculo Carga Ganadera Máxima: 36,95 ha

Carga Ganadera Mínima Expediente: 0,90 ugm/ha

Carga Ganadera Máxima Expediente: 0,90 ugm/ha

Recintos Determinados para el Cálculo de Garga Ganadera Mínima

REF.	REFERENCIA SIGPAC	CULTIVO	DESCRIPCIÓN CULTIVO	S/R	SUP. RESUELTA (ha)
-535736	21-075-058-00002-00001	63000	PASTOS DE MENOS DE 5 AÑOS-SIN VARIEDAD	S	0,68
6934287	21-075-060-00004-00023	63000	PASTOS DE MENOS DE 5 AÑOS-SIN VARIEDAD	S	36,27

Recintos Determinados para el Cálculo de Garga Ganadera Máxima

REF.	REFERENCIA SIGPAC	CULTIVO	DESCRIPCIÓN CULTIVO	S/R	SUP. RESUELTA (ha)
-535736	21-075-058-00002-00001	63000	PASTOS DE MENOS DE 5 AÑOS-SIN VARIEDAD	S	0,68
6934287	21-075-060-00004-00023	63000	PASTOS DE MENOS DE 5 AÑOS-SIN VARIEDAD	S	36,27

(1) Superficie declarada admisible ajustada con la superficie comprometida.
(2) Factor de penalización valorando el alcance para el tipo de compromiso.Puede verificar la integridad de una copia de este documento mediante la lectura del código QR adjunto o mediante el acceso a la dirección <https://ws050.juntadeandalucia.es/verificarFirma> indicando el código de VERIFICACIÓN

FIRMADO POR

RAQUEL MARIA ESPIN CRESPO

18/12/2024

VERIFICACIÓN

Pk2jmBDMDBSWPSC42MTUWFP24ALUB4

PÁG. 15/2078



**APELLIDOS Y NOMBRE / RAZÓN SOCIAL**

AGRÍCOLA PICAMIJOS, C. B.

NIF

***0263*

EXPEDIENTE

1245872

ANUALIDAD DE PAGO

1ª

IMPORTES POR ANUALIDAD

	2023	2024	2025	2026	2027
IMPORTE MÁXIMO SUBVENCIONABLE	4.288,67 €	4.288,67 €	4.288,67 €	4.288,67 €	4.288,67 €
IMPORTE MEDIO DE TRANSFERENCIA (€/ha)	247,90 €	247,90 €	247,90 €	247,90 €	247,90 €

RESUMEN DE UNIDADES

Cód	GRUPO DE PAGO	Sup. Dec. Admisible (ha)	Sup. Comprometida (ha)	Sup. ajustada compromiso (1) (ha)	% sobredec.	Sup. Resuelta (ha)	Importe Declarado	Importe Topado	Importe Resuelto	Importe tras sobredec.
429	OLIVAR	17,30		17,30	0,00	17,30	4.288,67	4.288,67	4.288,67	4.288,67
TOTAL		17,30	17,30	17,30		17,30	4.288,67	4.288,67	4.288,67	4.288,67

APLICACIÓN DE REDUCCIONES Y PENALIZACIONES

GRUPO DE PAGO	Importe Calculado	Importe prereduc.	Criterios de subvencionabilidad y compromisos	Presentación tardía	Omisión declaración	Condicionalidad	IMPORTE (Euros) RESUELTO
OLIVAR	4.288,67	4.288,67	0,00	0,00	0,00	0,00	4.288,67
TOTAL	4.288,67	4.288,67					4.288,67

RESUMEN DE PAGOS**IMPORTE (Euros)**

	RESUELTO	FEADER	MAPA	CAPADR
OLIVAR - Pago realizado	4.288,67 €	3.645,37 €	420,72 €	222,58 €

RECINTOS RESUELTOS

REF.	REFERENCIA SIGPAC	CULTIVO	DESCRIPCIÓN CULTIVO	S/R	G.PAGO	PEND. MEDIA (%)	SUP. DEC. ADMISIBLE (ha)	SUP. COMPROM. (ha)	SUP. AJUSTADA COMPR.(1) (ha)	SUP. CONY. SIGPAC (ha)	SUP. CERTIE (ha)	SUP. CAMPO (ha)	SUP. CAMPO DETER. CULT. DECLARADO (ha)	SUP. DEC. REDUCIDA (ha)	SUP. RESUELTA (ha)
4175655	21-031-008-00345-009	101010	OLIVAR-PICUAL	S	429	16,70	0,04	0,04	0,04		0,04			0,04	0,04
4175656	21-031-008-00345-010	101010	OLIVAR-PICUAL	S	429	19,80	17,26	17,26	17,26		17,26			17,26	17,26

(1) Superficie declarada admisible ajustada con la superficie comprometida.
(2) Factor de penalización valorando el alcance para el tipo de compromiso.

Puede verificar la integridad de una copia de este documento mediante la lectura del código QR adjunto o mediante el acceso a la dirección <https://ws050.juntadeandalucia.es/verificarFirma> indicando el código de VERIFICACIÓN

FIRMADO POR

RAQUEL MARIA ESPIN CRESPO

18/12/2024

VERIFICACIÓN

Pk2jmBDMDBSWPSC42MTUWFP24ALUB4

PÁG. 16/2078



**APELLIDOS Y NOMBRE / RAZÓN SOCIAL**

AGRO-CAMPO RIO SILLO S.L.

NIF

***3916*

EXPEDIENTE

1147730

ANUALIDAD DE PAGO

1ª

IMPORTES POR ANUALIDAD

	2023	2024	2025	2026	2027
IMPORTE MÁXIMO SUBVENCIONABLE	1.689,83 €	1.689,83 €	1.689,83 €	1.689,83 €	1.689,83 €
IMPORTE MEDIO DE TRANSFERENCIA (€/ha)	76,39 €	76,39 €	76,39 €	76,39 €	76,39 €

RESUMEN DE UNIDADES

Cód	GRUPO DE PAGO	Sup. Dec. Admisible (ha)	Sup. Comprometida (ha)	Sup. ajustada compromiso (1) (ha)	% sobredec.	Sup. Resuelta (ha)	Importe Declarado	Importe Topado	Importe Resuelto	Importe tras sobredec.
428	PASTOS ASOCIADOS A GANADERÍA ECOLÓGICA	22,12		22,12	0,00	22,12	1.817,16	1.689,83	1.689,83	1.689,83
TOTAL		22,12	22,12	22,12		22,12	1.817,16	1.689,83	1.689,83	1.689,83

APLICACIÓN DE REDUCCIONES Y PENALIZACIONES

GRUPO DE PAGO	Importe Calculado	Importe prereduc.	Criterios de subvencionabilidad y compromisos	Presentación tardía	Omisión declaración	Condicionidad	IMPORTE (Euros) RESUELTO
PASTOS ASOCIADOS A GANADERÍA	1.689,83	1.689,83	0,00	0,00	0,00	0,00	1.689,83
TOTAL	1.689,83	1.689,83					1.689,83

RESUMEN DE PAGOS**IMPORTE (Euros)**

	RESUELTO	FEADER	MAPA	CAPADR
PASTOS ASOCIADOS A GANADERÍA ECOLÓGICA - Pago realizado	1.689,83 €	1.436,36 €	165,77 €	87,70 €

RECINTOS RESUELTOS

REE	REFERENCIA SIGPAC	CULTIVO	DESCRIPCIÓN CULTIVO	S/R G.PAGO	PEND. MEDIA (%)	SUP. DEC. ADMISIBLE (ha)	SUP. COMPROM. (ha)	SUP. AJUSTADA COMPROM. (1) (ha)	SUP. CONV. SIGPAC (ha)	SUP. CERTIF. (ha)	SUP. CAMPO (ha)	SUP. CAMPO DETER. CULT. DECLARADO (ha)	SUP. DEC. REDUCIDA (ha)	SUP. RESUELTA (ha)
1700000006740307	21-031-001-00121-003	62000	PASTOS PERMANENTES DE 5 O MAS AÑOS-SIN VARIEDAD	S 428	6,80	0,33	0,33	0,33		0,33			0,33	0,33
1700000006740315	21-031-001-00121-001	62000	PASTOS PERMANENTES DE 5 O MAS AÑOS-SIN VARIEDAD	S 428	7,10	19,93	19,93	19,93		19,93			19,93	19,93
1700000006740316	21-031-001-00121-008	62000	PASTOS PERMANENTES DE 5 O MAS AÑOS-SIN VARIEDAD	S 428	5,30	1,24	1,24	1,24		1,24			1,24	1,24
1700000006740317	21-031-001-00121-009	62000	PASTOS PERMANENTES DE 5 O MAS AÑOS-SIN VARIEDAD	S 428	7,00	0,42	0,42	0,42		0,42			0,42	0,42
1700000006740318	21-031-001-00121-010	62000	PASTOS PERMANENTES DE 5 O MAS AÑOS-SIN VARIEDAD	S 428	8,30	0,20	0,20	0,20		0,20			0,20	0,20

INCIDENCIAS**INCIDENCIA DESCRIPCIÓN**

100407 Explotación solicitada no forma parte de ningún organismo de control autorizado para la producción ecológica en Andalucía o fecha de inscripción posterior al plazo establecido (Anexo I. Criterios de Subvencionabilidad. Orden 28 de marzo de 2023).
Explotación:ES210310000068 Especie:PORCINO

(1) Superficie declarada admisible ajustada con la superficie comprometida.
(2) Factor de penalización valorando el alcance para el tipo de compromiso.

Puede verificar la integridad de una copia de este documento mediante la lectura del código QR adjunto o mediante el acceso a la dirección <https://ws050.juntadeandalucia.es/verificarFirma> indicando el código de VERIFICACIÓN

FIRMADO POR

RAQUEL MARIA ESPIN CRESPO

18/12/2024

VERIFICACIÓN

Pk2jmBDMDBSWPSC42MTUWFP24ALUB4

PÁG. 17/2078



**Datos considerados para el Cálculo de la Carga Ganadera mínima y máxima del expediente**

Explotación	Especie	Inscrito en Sipea y Admisible	Ugm Calculada para CG Mínima	Ugm Calculada para CG Máxima
ES210310000068	BOVINA	SI	6,12	6,12
ES210310000068	PORCINO	NO	0,00	1,45
			6,12	7,57

Superficie determinada para Cálculo Carga Ganadera Mínima: 22,12 ha

Superficie determinada para Cálculo Carga Ganadera Máxima: 22,12 ha

Carga Ganadera Mínima Expediente: 0,28 ugm/ha

Carga Ganadera Máxima Expediente: 0,34 ugm/ha

Los importes del Grupo de Pago de pastos de este expediente han sido ajustados por no llegar a la carga ganadera mínima de 0,3

Recintos Determinados para el Cálculo de Garga Ganadera Mínima

REF.	REFERENCIA SIGPAC	CULTIVO	DESCRIPCIÓN CULTIVO	S/R	SUP. RESUELTA (ha)
1700000006740307	21-031-001-00121-00003	62000	PASTOS PERMANENTES DE 5 O MAS AÑOS-SIN VARIEDAD	S	0,33
1700000006740315	21-031-001-00121-00001	62000	PASTOS PERMANENTES DE 5 O MAS AÑOS-SIN VARIEDAD	S	19,93
1700000006740316	21-031-001-00121-00008	62000	PASTOS PERMANENTES DE 5 O MAS AÑOS-SIN VARIEDAD	S	1,24
1700000006740317	21-031-001-00121-00009	62000	PASTOS PERMANENTES DE 5 O MAS AÑOS-SIN VARIEDAD	S	0,42
1700000006740318	21-031-001-00121-00010	62000	PASTOS PERMANENTES DE 5 O MAS AÑOS-SIN VARIEDAD	S	0,20

Recintos Determinados para el Cálculo de Garga Ganadera Máxima

REF.	REFERENCIA SIGPAC	CULTIVO	DESCRIPCIÓN CULTIVO	S/R	SUP. RESUELTA (ha)
1700000006740307	21-031-001-00121-00003	62000	PASTOS PERMANENTES DE 5 O MAS AÑOS-SIN VARIEDAD	S	0,33
1700000006740315	21-031-001-00121-00001	62000	PASTOS PERMANENTES DE 5 O MAS AÑOS-SIN VARIEDAD	S	19,93
1700000006740316	21-031-001-00121-00008	62000	PASTOS PERMANENTES DE 5 O MAS AÑOS-SIN VARIEDAD	S	1,24
1700000006740317	21-031-001-00121-00009	62000	PASTOS PERMANENTES DE 5 O MAS AÑOS-SIN VARIEDAD	S	0,42
1700000006740318	21-031-001-00121-00010	62000	PASTOS PERMANENTES DE 5 O MAS AÑOS-SIN VARIEDAD	S	0,20

Incidencias de carga ganadera**INCIDENCIA DESCRIPCIÓN**

100407 Explotación solicitada no forma parte de ningún organismo de control autorizado para la producción ecológica en Andalucía o fecha de inscripción posterior al plazo establecido (Anexo I. Criterios de Subvencionabilidad. Orden 28 de marzo de 2023).
Explotación:ES210310000068 Especie:PORCINO

(1) Superficie declarada admisible ajustada con la superficie comprometida.
(2) Factor de penalización valorando el alcance para el tipo de compromiso.

Puede verificar la integridad de una copia de este documento mediante la lectura del código QR adjunto o mediante el acceso a la dirección <https://ws050.juntadeandalucia.es/verificarFirma> indicando el código de VERIFICACIÓN

FIRMADO POR

RAQUEL MARIA ESPIN CRESPO

18/12/2024

VERIFICACIÓN

Pk2jmBDMDBSWPSC42MTUWFP24ALUB4

PÁG. 18/2078



**APELLIDOS Y NOMBRE / RAZÓN SOCIAL**

AGRODIEL, S.L.

NIF
0140EXPEDIENTE**
1058540**ANUALIDAD DE PAGO**
1ª**IMPORTES POR ANUALIDAD**

	2023	2024	2025	2026	2027
IMPORTE MÁXIMO SUBVENCIONABLE	5.292,67 €	5.292,67 €	5.292,67 €	5.292,67 €	5.292,67 €
IMPORTE MEDIO DE TRANSFERENCIA (€/ha)	247,90 €	247,90 €	247,90 €	247,90 €	247,90 €

RESUMEN DE UNIDADES

Cód	GRUPO DE PAGO	Sup. Dec. Admisible (ha)	Sup. Comprometida (ha)	Sup. ajustada compromiso (1) (ha)	% sobredec.	Sup. Resuelta (ha)	Importe Declarado	Importe Topado	Importe Resuelto	Importe tras sobredec.
429	OLIVAR	21,44		21,35	0,00	21,35	5.292,67	5.292,67	5.292,67	5.292,67
TOTAL		21,44	21,35	21,35		21,35	5.292,67	5.292,67	5.292,67	5.292,67

APLICACIÓN DE REDUCCIONES Y PENALIZACIONES

GRUPO DE PAGO	Importe Calculado	Importe prereduc.	Criterios de subvencionabilidad y compromisos	Presentación tardía	Omisión declaración	Condicionalidad	IMPORTE (Euros) RESUELTO
OLIVAR	5.292,67	5.292,67	0,00	0,00	0,00	0,00	5.292,67
TOTAL	5.292,67	5.292,67					5.292,67

RESUMEN DE PAGOS**IMPORTE (Euros)**

	RESUELTO	FEADER	MAPA	CAPADR
OLIVAR - Pago realizado	5.292,67 €	4.498,77 €	519,21 €	274,69 €

RECINTOS RESUELTOS

REF.	REFERENCIA SIGPAC	CULTIVO	DESCRIPCIÓN CULTIVO	S/R G.PAGO	PEND. MEDIA (%)	SUP. DEC. ADMISIBLE (ha)	SUP. COMPROM. (ha)	SUP. AJUSTADA COMPROM. (1) (ha)	SUP. CONY. SIGPAC (ha)	SUP. CERTIE (ha)	SUP. CAMPO (ha)	SUP. CAMPO DETER. CULT. DECLARADO (ha)	SUP. DEC. REDUCIDA (ha)	SUP. RESUELTA (ha)
1700000006380824	21-035-023-00169-149	101003	OLIVAR-ARBEQUINA	S 429	12,40	1,02	0,98	0,98		0,98				0,98
1700000006380845	21-035-023-00169-154	101010	OLIVAR-PICUAL	S 429	18,00	5,98	5,97	5,97		5,97				5,97
1700000006380846	21-035-023-00169-151	101003	OLIVAR-ARBEQUINA	S 429	31,40	5,24	5,23	5,23		5,23				5,23
1700000006380854	21-035-023-00169-094	101010	OLIVAR-PICUAL	S 429	15,40	0,33	0,33	0,33		0,33				0,33
1700000006380855	21-035-023-00169-095	101010	OLIVAR-PICUAL	S 429	19,00	3,09	3,08	3,08		3,08				3,08
1700000006380881	21-035-023-00169-028	101010	OLIVAR-PICUAL	S 429	13,50	5,78	5,76	5,76		5,76				5,76

(1) Superficie declarada admisible ajustada con la superficie comprometida.
(2) Factor de penalización valorando el alcance para el tipo de compromiso.Puede verificar la integridad de una copia de este documento mediante la lectura del código QR adjunto o mediante el acceso a la dirección <https://ws050.juntadeandalucia.es/verificarFirma> indicando el código de VERIFICACIÓN

FIRMADO POR

RAQUEL MARIA ESPIN CRESPO

18/12/2024

VERIFICACIÓN

Pk2jmBDMDBSWPSC42MTUWFP24ALUB4

PÁG. 19/2078



**APELLIDOS Y NOMBRE / RAZÓN SOCIAL**

AGROECOLOGIA EL ORIGEN, S.C.A.

NIF

***9441*

EXPEDIENTE

1246513

ANUALIDAD DE PAGO

1ª

IMPORTES POR ANUALIDAD

	2023	2024	2025	2026	2027
IMPORTE MÁXIMO SUBVENCIONABLE	83,49 €	83,49 €	83,49 €	83,49 €	83,49 €
IMPORTE MEDIO DE TRANSFERENCIA (€/ha)	253,00 €	253,00 €	253,00 €	253,00 €	253,00 €

RESUMEN DE UNIDADES

Cód	GRUPO DE PAGO	Sup. Dec. Admisible (ha)	Sup. Comprometida (ha)	Sup. ajustada compromiso (1) (ha)	% sobredec.	Sup. Resuelta (ha)	Importe Declarado	Importe Topado	Importe Resuelto	Importe tras sobredec.
430	HORTÍCOLAS	0,33		0,33	0,00	0,33	83,49	83,49	83,49	83,49
TOTAL		0,33	0,33	0,33		0,33	83,49	83,49	83,49	83,49

APLICACIÓN DE REDUCCIONES Y PENALIZACIONES

GRUPO DE PAGO	Importe Calculado	Importe prereduc.	Criterios de subvencionabilidad y compromisos	Presentación tardía	Omisión declaración	Condicionalidad	IMPORTE (Euros) RESUELTO
HORTÍCOLAS	83,49	83,49	0,00	0,00	2,00	0,00	81,82
TOTAL	83,49	83,49					81,82

RESUMEN DE PAGOS**IMPORTE (Euros)**

	RESUELTO	FEADER	MAPA	CAPADR
HORTÍCOLAS - Pago realizado	81,82 €	69,55 €	8,03 €	4,24 €

RECINTOS RESUELTOS

REF.	REFERENCIA SIGPAC	CULTIVO	DESCRIPCIÓN CULTIVO	S/R	G.PAGO	PEND. MEDIA (%)	SUP. DEC. ADMISIBLE (ha)	SUP. COMPROM. (ha)	SUP. AJUSTADA COMPR.(1) (ha)	SUP. CONY. SIGPAC (ha)	SUP. CERTIE (ha)	SUP. CAMPO (ha)	SUP. CAMPO DETER. CULT. DECLARADO (ha)	SUP. DEC. REDUCIDA (ha)	SUP. RESUELTA (ha)
4663568	21-044-012-00172-001	216153	ARÁNDANO-VENTURA	R	430	2,90	0,33	0,33	0,33		0,33			0,33	0,33

INCIDENCIAS**INCIDENCIA DESCRIPCIÓN**

- 256 Solicitud con recintos no declarados en campaña actual con una reducción por omisión de superficie superior al 3%
CÓDIGO PARA EL PORCENTAJE DE REDUCCIÓN POR OMISIÓN QUE CORRESPONDE A LA SOLICITUD:2
- 3790 Recinto declarado inactivo
Ref:6940237 Recinto:21-044-012-00171-00001 Cultivo: -
- 4272 Verifica que las líneas de declaración de las Solicitudes Únicas no tienen solapes con la capa de Retroactividad Gráfica (ambas de la misma campaña) a nivel de expediente/línea de declaración gráfica de la solicitud.
Ref:4663578 Recinto:21-044-012-00170-00001 Cultivo: - Agregado de la referencia del recinto.:0 Zona de la referencia del recinto.:0 Superficie solapada.:0,04 Id. Incid.:101074927
- 75022 No autoriza a que, en caso de la devolución por la entidad financiera (retrocesión bancaria) del pago en la cuenta corriente consignada en la solicitud y que está debidamente registrada en el sistema contable GIRO de la Junta de Andalucía, se proceda al pago en cualquier otra cuenta corriente de la titularidad del solicitante vigente en dicho sistema contable.
- 100424 Solicita recinto que no está comprometido para la operación.
Ref:4663578 Recinto:21-044-012-00170-00001 Cultivo:104057 ALMENDROS-AVIJOR Secano
Ref:6940237 Recinto:21-044-012-00171-00001 Cultivo:216153 ARÁNDANO-VENTURA Secano

(1) Superficie declarada admisible ajustada con la superficie comprometida.
(2) Factor de penalización valorando el alcance para el tipo de compromiso.

Puede verificar la integridad de una copia de este documento mediante la lectura del código QR adjunto o mediante el acceso a la dirección <https://ws050.juntadeandalucia.es/verificarFirma> indicando el código de VERIFICACIÓN

FIRMADO POR

RAQUEL MARIA ESPIN CRESPO

18/12/2024

VERIFICACIÓN

Pk2jmBDMDBSWPSC42MTUWFP24ALUB4

PÁG. 20/2078





<u>APELLIDOS Y NOMBRE / RAZÓN SOCIAL</u>	<u>NIF</u>	<u>EXPEDIENTE</u>	<u>ANUALIDAD DE PAGO</u>		
AGROECOLOGICO LOS PINOS S.L.	***4591*	1272598	1ª		
<u>IMPORTE POR ANUALIDAD</u>					
	<u>2023</u>	<u>2024</u>	<u>2025</u>	<u>2026</u>	<u>2027</u>
IMPORTE MÁXIMO SUBVENCIONABLE	11.432,55 €	11.432,55 €	11.432,55 €	11.432,55 €	11.432,55 €
IMPORTE MEDIO DE TRANSFERENCIA (€/ha)	104,06 €	104,06 €	104,06 €	104,06 €	104,06 €

<u>RESUMEN DE UNIDADES</u>										
<u>Cód</u>	<u>GRUPO DE PAGO</u>	<u>Sup. Dec. Admisible (ha)</u>	<u>Sup. Comprometida (ha)</u>	<u>Sup. ajustada compromiso (1) (ha)</u>	<u>% sobredecc.</u>	<u>Sup. Resuelta (ha)</u>	<u>Importe Declarado</u>	<u>Importe Topado</u>	<u>Importe Resuelto</u>	<u>Importe tras sobredecc.</u>
426	HERBÁCEOS	34,87		34,87	0,00	34,87	5.271,30	5.271,30	5.271,30	5.271,30
428	PASTOS ASOCIADOS A GANADERÍA ECOLÓGICA	137,60		75,00	0,00	75,00	6.161,25	6.161,25	6.161,25	6.161,25
TOTAL		172,47	109,87	109,87		109,87	11.432,55	11.432,55	11.432,55	11.432,55

<u>APLICACIÓN DE REDUCCIONES Y PENALIZACIONES</u>							<u>IMPORTE (Euros)</u>			
<u>GRUPO DE PAGO</u>	<u>Importe Calculado</u>	<u>Importe prereduc.</u>	<u>Importe subvencionabilidad y compromisos</u>	<u>Presentación tardía</u>	<u>Omisión declaración</u>	<u>Condicionalidad</u>	<u>RESUELTO</u>			
HERBÁCEOS	5.271,30	5.271,30	0,00	0,00	0,00	0,00	5.271,30			
PASTOS ASOCIADOS A GANADERÍA	6.161,25	6.161,25	0,00	0,00	0,00	0,00	6.161,25			
TOTAL	11.432,55	11.432,55					11.432,55			

<u>RESUMEN DE PAGOS</u>					<u>IMPORTE (Euros)</u>			
					<u>RESUELTO</u>	<u>FEADER</u>	<u>MAPA</u>	<u>CAPADR</u>
HERBÁCEOS - Pago realizado					5.271,30 €	4.480,61 €	517,11 €	273,58 €
PASTOS ASOCIADOS A GANADERÍA ECOLÓGICA - Pago realizado					6.161,25 €	5.237,06 €	604,42 €	319,77 €
TOTAL					11.432,55 €	9.717,67 €	1.121,53 €	593,35 €

<u>REF.</u>	<u>REFERENCIA SIGPAC</u>	<u>CULTIVO DESCRIPCIÓN CULTIVO</u>	<u>S/R G.PAGO</u>	<u>PEND. MEDIA (%)</u>	<u>SUP. DEC. ADMISIBLE (ha)</u>	<u>SUP. COMPROM. (ha)</u>	<u>SUP. AJUSTADA COMPR.(1) (ha)</u>	<u>SUP. CONV. SIGPAC (ha)</u>	<u>SUP. CERTIF. (ha)</u>	<u>SUP. CAMPO (ha)</u>	<u>SUP. CAMPO DETER. CULT. DECLARADO (ha)</u>	<u>SUP. DEC. REDUCIDA (ha)</u>	<u>SUP. RESUELTA (ha)</u>
-1601435	21-040-001-00013-005	8000 AVENA-SIN VARIEDAD	S 426	4,90	2,82	2,82	2,82		2,82			2,82	2,82
-1522506	21-040-001-00013-004	41000 HABAS-SIN VARIEDAD	S 426	5,70	6,41	6,41	6,41		6,41			6,41	6,41
5481816	21-040-001-00009-002	8000 AVENA-SIN VARIEDAD	S 426	5,80	5,73	5,73	5,73		5,73			5,73	5,73
5481827	21-040-001-00013-001	13000 TRITICALE-SIN VARIEDAD	S 426	6,70	0,51	0,51	0,51		0,51			0,51	0,51
5481828	21-040-001-00013-002	13000 TRITICALE-SIN VARIEDAD	S 426	4,30	4,84	4,84	4,84		4,84			4,84	4,84
5481829	21-040-001-00013-003	13000 TRITICALE-SIN VARIEDAD	S 426	3,90	0,17	0,17	0,17		0,17			0,17	0,17
5481831	21-040-001-00013-005	8000 AVENA-SIN VARIEDAD	S 426	4,90	4,57	4,57	4,57		4,57			4,57	4,57
5481832	21-040-001-00013-006	13000 TRITICALE-SIN VARIEDAD	S 426	5,80	9,58	9,58	9,58		9,58			9,58	9,58
5481833	21-040-001-00013-007	13000 TRITICALE-SIN VARIEDAD	S 426	3,80	0,11	0,11	0,11		0,11			0,11	0,11
5481834	21-040-001-00013-008	13000 TRITICALE-SIN VARIEDAD	S 426	12,30	0,13	0,13	0,13		0,13			0,13	0,13
5481817	21-040-001-00009-003	62000 PASTOS PERMANENTES DE 5 O MAS AÑOS-SIN VARIEDAD	S 428	6,50	0,12	0,12	0,12		0,27			0,12	0,12
5481818	21-040-001-00009-004	62000 PASTOS PERMANENTES DE 5 O MAS AÑOS-SIN VARIEDAD	S 428	7,00	0,13	0,13	0,13		0,13			0,13	0,13
5481819	21-040-001-00009-005	62000 PASTOS PERMANENTES DE 5 O MAS AÑOS-SIN VARIEDAD	S 428	5,20	5,31	5,31	5,31		7,08			5,31	5,31
5481823	21-040-001-00009-011	62000 PASTOS PERMANENTES DE 5 O MAS AÑOS-SIN VARIEDAD	S 428	7,60	0,06	0,06	0,06		0,10			0,06	0,06
5481835	21-040-001-00013-011	62000 PASTOS PERMANENTES DE 5 O MAS AÑOS-SIN VARIEDAD	S 428	5,90	130,93	130,93	130,93		154,04			130,93	130,93
5481851	21-040-001-00014-002	62000 PASTOS PERMANENTES DE 5 O MAS AÑOS-SIN VARIEDAD	S 428	8,40	1,05	1,05	1,05		1,23			1,05	1,05

<u>INCIDENCIAS</u>	
<u>INCIDENCIA</u>	<u>DESCRIPCIÓN</u>
100407	Explotación solicitada no forma parte de ningún organismo de control autorizado para la producción ecológica en Andalucía o fecha de inscripción posterior al plazo establecido (Anexo I. Criterios de Subvencionabilidad. Orden 28 de marzo de 2023). Explotación:ES210400000085 Especie:PORCINO
100424	Solicita recinto que no está comprometido para la operación. Ref:5481820 Recinto:21-040-001-00009-00006 Cultivo:62000 PASTOS PERMANENTES DE 5 O MAS AÑOS-SIN VARIEDAD Secano

(1) Superficie declarada admisible ajustada con la superficie comprometida.
(2) Factor de penalización valorando el alcance para el tipo de compromiso.

Puede verificar la integridad de una copia de este documento mediante la lectura del código QR adjunto o mediante el acceso a la dirección https://ws050.juntadeandalucia.es/verificarFirma indicando el código de VERIFICACIÓN			
FIRMADO POR	RAQUEL MARIA ESPIN CRESPO	18/12/2024	
VERIFICACIÓN	Pk2jmBDMDBSWPSC42MTUWFP24ALUB4	PÁG. 21/2078	

**Datos considerados para el Cálculo de la Carga Ganadera mínima y máxima del expediente**

Explotación	Especie	Inscrito en Sipea y Admisible	Ugm Calculada para CG Mínima	Ugm Calculada para CG Máxima
ES21040000085	BOVINA	SI	26,70	26,70
ES21040000085	PORCINO	NO	0,00	2,26
			26,70	28,96

Superficie determinada para Cálculo Carga Ganadera Mínima: 140,22 ha

Superficie determinada para Cálculo Carga Ganadera Máxima: 140,22 ha

Carga Ganadera Mínima Expediente: 0,19 ugm/ha

Carga Ganadera Máxima Expediente: 0,21 ugm/ha

Los importes del Grupo de Pago de pastos de este expediente han sido ajustados por no llegar a la carga ganadera mínima de 0,3

Recintos Determinados para el Cálculo de Garga Ganadera Mínima

REF.	REFERENCIA SIGPAC	CULTIVO	DESCRIPCIÓN CULTIVO	S/R	SUP. RESUELTA (ha)
-1257612	21-040-001-00011-00001	62000	PASTOS PERMANENTES DE 5 O MAS AÑOS-SIN VARIEDAD	S	1,34
5481817	21-040-001-00009-00003	62000	PASTOS PERMANENTES DE 5 O MAS AÑOS-SIN VARIEDAD	S	0,12
5481818	21-040-001-00009-00004	62000	PASTOS PERMANENTES DE 5 O MAS AÑOS-SIN VARIEDAD	S	0,13
5481819	21-040-001-00009-00005	62000	PASTOS PERMANENTES DE 5 O MAS AÑOS-SIN VARIEDAD	S	5,31
5481822	21-040-001-00009-00010	62000	PASTOS PERMANENTES DE 5 O MAS AÑOS-SIN VARIEDAD	S	0,03
5481823	21-040-001-00009-00011	62000	PASTOS PERMANENTES DE 5 O MAS AÑOS-SIN VARIEDAD	S	0,06
5481824	21-040-001-00009-00012	62000	PASTOS PERMANENTES DE 5 O MAS AÑOS-SIN VARIEDAD	S	0,28
5481835	21-040-001-00013-00011	62000	PASTOS PERMANENTES DE 5 O MAS AÑOS-SIN VARIEDAD	S	130,93
5481851	21-040-001-00014-00002	62000	PASTOS PERMANENTES DE 5 O MAS AÑOS-SIN VARIEDAD	S	1,05
5481882	21-040-001-00010-00003	62000	PASTOS PERMANENTES DE 5 O MAS AÑOS-SIN VARIEDAD	S	0,97

Recintos Determinados para el Cálculo de Garga Ganadera Máxima

REF.	REFERENCIA SIGPAC	CULTIVO	DESCRIPCIÓN CULTIVO	S/R	SUP. RESUELTA (ha)
-1257612	21-040-001-00011-00001	62000	PASTOS PERMANENTES DE 5 O MAS AÑOS-SIN VARIEDAD	S	1,34
5481817	21-040-001-00009-00003	62000	PASTOS PERMANENTES DE 5 O MAS AÑOS-SIN VARIEDAD	S	0,12
5481818	21-040-001-00009-00004	62000	PASTOS PERMANENTES DE 5 O MAS AÑOS-SIN VARIEDAD	S	0,13
5481819	21-040-001-00009-00005	62000	PASTOS PERMANENTES DE 5 O MAS AÑOS-SIN VARIEDAD	S	5,31
5481820	21-040-001-00009-00006	62000	PASTOS PERMANENTES DE 5 O MAS AÑOS-SIN VARIEDAD	S	0,00
5481822	21-040-001-00009-00010	62000	PASTOS PERMANENTES DE 5 O MAS AÑOS-SIN VARIEDAD	S	0,03
5481823	21-040-001-00009-00011	62000	PASTOS PERMANENTES DE 5 O MAS AÑOS-SIN VARIEDAD	S	0,06
5481824	21-040-001-00009-00012	62000	PASTOS PERMANENTES DE 5 O MAS AÑOS-SIN VARIEDAD	S	0,28
5481835	21-040-001-00013-00011	62000	PASTOS PERMANENTES DE 5 O MAS AÑOS-SIN VARIEDAD	S	130,93
5481851	21-040-001-00014-00002	62000	PASTOS PERMANENTES DE 5 O MAS AÑOS-SIN VARIEDAD	S	1,05
5481882	21-040-001-00010-00003	62000	PASTOS PERMANENTES DE 5 O MAS AÑOS-SIN VARIEDAD	S	0,97

Incidencias de carga ganadera**INCIDENCIA DESCRIPCIÓN**

- 100407 Explotación solicitada no forma parte de ningún organismo de control autorizado para la producción ecológica en Andalucía o fecha de inscripción posterior al plazo establecido (Anexo I. Criterios de Subvencionabilidad. Orden 28 de marzo de 2023).
Explotación:ES21040000085 Especie:PORCINO

(1) Superficie declarada admisible ajustada con la superficie comprometida.
(2) Factor de penalización valorando el alcance para el tipo de compromiso.

Puede verificar la integridad de una copia de este documento mediante la lectura del código QR adjunto o mediante el acceso a la dirección <https://ws050.juntadeandalucia.es/verificarFirma> indicando el código de VERIFICACIÓN

FIRMADO POR

RAQUEL MARIA ESPIN CRESPO

18/12/2024

VERIFICACIÓN

Pk2jmBDMDBSWPSC42MTUWFP24ALUB4

PÁG. 22/2078





(1) Superficie declarada admisible ajustada con la superficie comprometida.
(2) Factor de penalización valorando el alcance para el tipo de compromiso.

Puede verificar la integridad de una copia de este documento mediante la lectura del código QR adjunto o mediante el acceso a la dirección <https://ws050.juntadeandalucia.es/verificarFirma> indicando el código de VERIFICACIÓN

FIRMADO POR	RAQUEL MARIA ESPIN CRESPO	18/12/2024
VERIFICACIÓN	Pk2jmBDMDBSWPSC42MTUWFP24ALUB4	PÁG. 23/2078



**APELLIDOS Y NOMBRE / RAZÓN SOCIAL**

AGROPECUARIA LAGUNAQUINTA, SL

NIF

****1308*

EXPEDIENTE

1196807

ANUALIDAD DE PAGO

1ª

IMPORTES POR ANUALIDAD

	2023	2024	2025	2026	2027
IMPORTE MÁXIMO SUBVENCIONABLE	15.117,00 €	15.117,00 €	15.117,00 €	15.117,00 €	15.117,00 €
IMPORTE MEDIO DE TRANSFERENCIA (€/ha)	151,17 €	151,17 €	151,17 €	151,17 €	151,17 €

RESUMEN DE UNIDADES

Cód	GRUPO DE PAGO	Sup. Dec. Admisible (ha)	Sup. Comprometida (ha)	Sup. ajustada compromiso (1) (ha)	% sobredec.	Sup. Resuelta (ha)	Importe Declarado	Importe Topado	Importe Resuelto	Importe tras sobredec.
426	HERBÁCEOS	110,80		100,00	0,00	100,00	15.117,00	15.117,00	15.117,00	15.117,00
TOTAL		110,80	100,00	100,00		100,00	15.117,00	15.117,00	15.117,00	15.117,00

APLICACIÓN DE REDUCCIONES Y PENALIZACIONES

GRUPO DE PAGO	Importe Calculado	Importe prereduc.	Criterios de subvencionabilidad y compromisos	Presentación tardía	Omisión declaración	Condicionalidad	IMPORTE (Euros) RESUELTO
HERBÁCEOS	15.117,00	15.117,00	0,00	0,00	0,00	0,00	15.117,00
TOTAL	15.117,00	15.117,00					15.117,00

RESUMEN DE PAGOS**IMPORTE (Euros)**

HERBÁCEOS - Pago realizado	RESUELTO	FEADER	MAPA	CAPADR
	15.117,00 €	12.849,45 €	1.482,98 €	784,57 €

RECINTOS RESUELTOS

REF.	REFERENCIA SIGPAC	CULTIVO	DESCRIPCIÓN CULTIVO	S/R G.PAGO	PEND. MEDIA (%)	SUP. DEC. ADMISIBLE (ha)	SUP. COMPROM. (ha)	SUP. AJUSTADA COMPR.(1) (ha)	SUP. CONY. SIGPAC (ha)	SUP. CERTIE (ha)	SUP. CAMPO (ha)	SUP. CAMPO DETER. CULT. DECLARADO (ha)	SUP. DEC. REDUCIDA (ha)	SUP. RESUELTA (ha)
-1543389	21-040-018-00021-001	12000	TRANQUILLÓN-SIN VARIEDAD	S 426	3,10	63,91	63,91	63,91		63,91			63,91	63,91
-1483899	41-097-018-00052-002	5000	CEBADA-SIN VARIEDAD	S 426	3,20	0,01	0,01	0,01		0,01			0,01	0,01
1700000006973977	21-040-018-00021-001	8019	AVENA-HAMEL	S 426	3,10	25,39	25,39	25,39		25,39			25,39	25,39
1700000006973979	21-040-018-00022-002	5000	CEBADA-SIN VARIEDAD	S 426	2,90	21,49	21,49	21,49		21,49			21,49	21,49

(1) Superficie declarada admisible ajustada con la superficie comprometida.
(2) Factor de penalización valorando el alcance para el tipo de compromiso.Puede verificar la integridad de una copia de este documento mediante la lectura del código QR adjunto o mediante el acceso a la dirección <https://ws050.juntadeandalucia.es/verificarFirma> indicando el código de VERIFICACIÓN

FIRMADO POR

RAQUEL MARIA ESPIN CRESPO

18/12/2024

VERIFICACIÓN

Pk2jmBDMDBSWPSC42MTUWFP24ALUB4

PÁG. 24/2078





<u>APELLIDOS Y NOMBRE / RAZÓN SOCIAL</u>	<u>NIF</u>	<u>EXPEDIENTE</u>	<u>ANUALIDAD DE PAGO</u>
AGROPECUARIA MÁRQUEZ GARCÍA S.L.	***8516*	1020015	1ª

IMPORTE POR ANUALIDAD

	<u>2023</u>	<u>2024</u>	<u>2025</u>	<u>2026</u>	<u>2027</u>
IMPORTE MÁXIMO SUBVENCIONABLE	6.161,25 €	6.161,25 €	6.161,25 €	6.161,25 €	6.161,25 €
IMPORTE MEDIO DE TRANSFERENCIA (€/ha)	82,15 €	82,15 €	82,15 €	82,15 €	82,15 €

RESUMEN DE UNIDADES

<u>Cód</u>	<u>GRUPO DE PAGO</u>	<u>Sup. Dec. Admisible (ha)</u>	<u>Sup. Comprometida (ha)</u>	<u>Sup. ajustada compromiso (1) (ha)</u>	<u>% sobredec.</u>	<u>Sup. Resuelta (ha)</u>	<u>Importe Declarado</u>	<u>Importe Topado</u>	<u>Importe Resuelto</u>	<u>Importe tras sobredec.</u>
428	PASTOS ASOCIADOS A GANADERÍA ECOLÓGICA	127,35		75,00	0,00	75,00	6.161,25	6.161,25	6.161,25	6.161,25
TOTAL		127,35	75,00	75,00		75,00	6.161,25	6.161,25	6.161,25	6.161,25

APLICACIÓN DE REDUCCIONES Y PENALIZACIONES

<u>GRUPO DE PAGO</u>	<u>Importe Calculado</u>	<u>Importe prereduc.</u>	<u>Criterios de subvencionabilidad y compromisos</u>	<u>Presentación tardía</u>	<u>Omisión declaración</u>	<u>Condicionidad</u>	<u>IMPORTE (Euros) RESUELTO</u>
PASTOS ASOCIADOS A GANADERÍA	6.161,25	6.161,25	0,00	0,00	0,00	0,00	6.161,25
TOTAL	6.161,25	6.161,25					6.161,25

RESUMEN DE PAGOS

	<u>RESUELTO</u>	<u>FEADER</u>	<u>MAPA</u>	<u>CAPADR</u>
PASTOS ASOCIADOS A GANADERÍA ECOLÓGICA - Pago realizado	6.161,25 €	5.237,06 €	604,42 €	319,77 €

RECINTOS RESUELTOS

<u>REE</u>	<u>REFERENCIA SIGPAC</u>	<u>CULTIVO DESCRIPCIÓN CULTIVO</u>	<u>S/R G.PAGO</u>	<u>PEND. MEDIA (%)</u>	<u>SUP. DEC. ADMISIBLE (ha)</u>	<u>SUP. COMPROM. (ha)</u>	<u>SUP. AJUSTADA COMPROM. (1) (ha)</u>	<u>SUP. CONV. SIGPAC (ha)</u>	<u>SUP. CERTIF. (ha)</u>	<u>SUP. CAMPO (ha)</u>	<u>SUP. CAMPO DETER. CULT. DECLARADO (ha)</u>	<u>SUP. DEC. REDUCIDA (ha)</u>	<u>SUP. RESUELTA (ha)</u>
-913214	21-008-012-00012-015	62000 PASTOS PERMANENTES DE 5 O MAS AÑOS-SIN VARIEDAD	S 428	15,00	8,22	8,22	8,22		8,22			8,22	8,22
1700000006578421	21-008-011-00050-003	62000 PASTOS PERMANENTES DE 5 O MAS AÑOS-SIN VARIEDAD	S 428	18,50	29,64	29,64	29,64		34,87			29,64	29,64
1700000006578422	21-008-012-00012-014	62000 PASTOS PERMANENTES DE 5 O MAS AÑOS-SIN VARIEDAD	S 428	18,20	21,07	21,07	21,07		21,07			21,07	21,07
1700000006578423	21-008-012-00058-001	62000 PASTOS PERMANENTES DE 5 O MAS AÑOS-SIN VARIEDAD	S 428	19,50	2,36	2,36	2,36		3,63			2,36	2,36
1700000006578424	21-008-013-00001-005	62000 PASTOS PERMANENTES DE 5 O MAS AÑOS-SIN VARIEDAD	S 428	26,30	8,86	8,86	8,86		19,69			8,86	8,86
1700000006578426	21-008-013-00001-001	62000 PASTOS PERMANENTES DE 5 O MAS AÑOS-SIN VARIEDAD	S 428	21,00	2,78	2,78	2,78		2,78			2,78	2,78
1700000006578431	21-008-013-00001-007	62000 PASTOS PERMANENTES DE 5 O MAS AÑOS-SIN VARIEDAD	S 428	26,20	8,40	8,40	8,40		18,67			8,40	8,40
1700000006578432	21-008-013-00001-006	62000 PASTOS PERMANENTES DE 5 O MAS AÑOS-SIN VARIEDAD	S 428	18,40	2,32	2,32	2,32		2,32			2,32	2,32
1700000006578435	21-008-013-00003-001	62000 PASTOS PERMANENTES DE 5 O MAS AÑOS-SIN VARIEDAD	S 428	21,50	10,02	10,02	10,02		13,36			10,02	10,02
1700000006578443	21-008-011-00051-001	62000 PASTOS PERMANENTES DE 5 O MAS AÑOS-SIN VARIEDAD	S 428	13,60	0,51	0,51	0,51		0,79			0,51	0,51
1700000006578444	21-008-011-00050-006	62000 PASTOS PERMANENTES DE 5 O MAS AÑOS-SIN VARIEDAD	S 428	20,80	2,66	2,66	2,66		3,13			2,66	2,66
1700000006578445	21-008-012-00012-008	62000 PASTOS PERMANENTES DE 5 O MAS AÑOS-SIN VARIEDAD	S 428	13,40	18,32	18,32	18,32		28,18			18,32	18,32
1700000006578446	21-008-012-00012-016	62000 PASTOS PERMANENTES DE 5 O MAS AÑOS-SIN VARIEDAD	S 428	45,10	0,33	0,33	0,33		1,32			0,33	0,33
1700000006578447	21-008-012-00012-017	62000 PASTOS PERMANENTES DE 5 O MAS AÑOS-SIN VARIEDAD	S 428	36,60	11,46	11,46	11,46		15,28			11,46	11,46
1700000006578448	21-008-011-00051-005	62000 PASTOS PERMANENTES DE 5 O MAS AÑOS-SIN VARIEDAD	S 428	11,40	0,40	0,40	0,40		0,53			0,40	0,40

INCIDENCIAS**INCIDENCIA DESCRIPCIÓN**

100407 Explotación solicitada no forma parte de ningún organismo de control autorizado para la producción ecológica en Andalucía o fecha de inscripción posterior al plazo establecido (Anexo I. Criterios de Subvencionabilidad. Orden 28 de marzo de 2023).
Explotación:ES21008000116 Especie:PORCINO

(1) Superficie declarada admisible ajustada con la superficie comprometida.
(2) Factor de penalización valorando el alcance para el tipo de compromiso.

Puede verificar la integridad de una copia de este documento mediante la lectura del código QR adjunto o mediante el acceso a la dirección <https://ws050.juntadeandalucia.es/verificarFirma> indicando el código de VERIFICACIÓN

FIRMADO POR

RAQUEL MARIA ESPIN CRESPO

18/12/2024

VERIFICACIÓN

Pk2jmBDMDBSWPSC42MTUWFP24ALUB4

PÁG. 25/2078



**Datos considerados para el Cálculo de la Carga Ganadera mínima y máxima del expediente**

Explotación	Especie	Inscrito en Sipea y Admisible	Ugm Calculada para CG Mínima	Ugm Calculada para CG Máxima
ES210080000116	BOVINA	SI	30,26	30,26
ES210080000116	OVINA	SI	2,55	2,55
ES210080000116	PORCINO	NO	0,00	44,89
			32,81	77,70

Superficie determinada para Cálculo Carga Ganadera Mínima: 176,89 ha

Superficie determinada para Cálculo Carga Ganadera Máxima: 176,89 ha

Carga Ganadera Mínima Expediente: 0,19 ugm/ha

Carga Ganadera Máxima Expediente: 0,44 ugm/ha

Los importes del Grupo de Pago de pastos de este expediente han sido ajustados por no llegar a la carga ganadera mínima de 0,3

Recintos Determinados para el Cálculo de Garga Ganadera Mínima

REF.	REFERENCIA SIGPAC	CULTIVO	DESCRIPCIÓN CULTIVO	S/R	SUP. RESUELTA (ha)
-913214	21-008-012-00012-00015	62000	PASTOS PERMANENTES DE 5 O MAS AÑOS-SIN VARIEDAD	S	8,22
-913213	21-008-011-09016-00001	62000	PASTOS PERMANENTES DE 5 O MAS AÑOS-SIN VARIEDAD	S	0,04
4783772	21-008-012-00010-00004	62000	PASTOS PERMANENTES DE 5 O MAS AÑOS-SIN VARIEDAD	S	45,26
4783773	21-008-012-00010-00006	62000	PASTOS PERMANENTES DE 5 O MAS AÑOS-SIN VARIEDAD	S	1,79
4783774	21-008-012-00010-00008	62000	PASTOS PERMANENTES DE 5 O MAS AÑOS-SIN VARIEDAD	S	0,24
4783775	21-008-012-00010-00013	62000	PASTOS PERMANENTES DE 5 O MAS AÑOS-SIN VARIEDAD	S	2,21
1700000006578421	21-008-011-00050-00003	62000	PASTOS PERMANENTES DE 5 O MAS AÑOS-SIN VARIEDAD	S	29,64
1700000006578422	21-008-012-00012-00014	62000	PASTOS PERMANENTES DE 5 O MAS AÑOS-SIN VARIEDAD	S	21,07
1700000006578423	21-008-012-00058-00001	62000	PASTOS PERMANENTES DE 5 O MAS AÑOS-SIN VARIEDAD	S	2,36
1700000006578424	21-008-013-00001-00005	62000	PASTOS PERMANENTES DE 5 O MAS AÑOS-SIN VARIEDAD	S	8,86
1700000006578426	21-008-013-00001-00001	62000	PASTOS PERMANENTES DE 5 O MAS AÑOS-SIN VARIEDAD	S	2,78
1700000006578431	21-008-013-00001-00007	62000	PASTOS PERMANENTES DE 5 O MAS AÑOS-SIN VARIEDAD	S	8,40
1700000006578432	21-008-013-00001-00006	62000	PASTOS PERMANENTES DE 5 O MAS AÑOS-SIN VARIEDAD	S	2,32
1700000006578435	21-008-013-00003-00001	62000	PASTOS PERMANENTES DE 5 O MAS AÑOS-SIN VARIEDAD	S	10,02
1700000006578443	21-008-011-00051-00001	62000	PASTOS PERMANENTES DE 5 O MAS AÑOS-SIN VARIEDAD	S	0,51
1700000006578444	21-008-011-00050-00006	62000	PASTOS PERMANENTES DE 5 O MAS AÑOS-SIN VARIEDAD	S	2,66
1700000006578445	21-008-012-00012-00008	62000	PASTOS PERMANENTES DE 5 O MAS AÑOS-SIN VARIEDAD	S	18,32
1700000006578446	21-008-012-00012-00016	62000	PASTOS PERMANENTES DE 5 O MAS AÑOS-SIN VARIEDAD	S	0,33
1700000006578447	21-008-012-00012-00017	62000	PASTOS PERMANENTES DE 5 O MAS AÑOS-SIN VARIEDAD	S	11,46
1700000006578448	21-008-011-00051-00005	62000	PASTOS PERMANENTES DE 5 O MAS AÑOS-SIN VARIEDAD	S	0,40

Recintos Determinados para el Cálculo de Garga Ganadera Máxima

REF.	REFERENCIA SIGPAC	CULTIVO	DESCRIPCIÓN CULTIVO	S/R	SUP. RESUELTA (ha)
-913214	21-008-012-00012-00015	62000	PASTOS PERMANENTES DE 5 O MAS AÑOS-SIN VARIEDAD	S	8,22
-913213	21-008-011-09016-00001	62000	PASTOS PERMANENTES DE 5 O MAS AÑOS-SIN VARIEDAD	S	0,04
4783770	21-008-012-00010-00002	62000	PASTOS PERMANENTES DE 5 O MAS AÑOS-SIN VARIEDAD	S	0,00
4783771	21-008-012-00010-00003	62000	PASTOS PERMANENTES DE 5 O MAS AÑOS-SIN VARIEDAD	S	0,00
4783772	21-008-012-00010-00004	62000	PASTOS PERMANENTES DE 5 O MAS AÑOS-SIN VARIEDAD	S	45,26
4783773	21-008-012-00010-00006	62000	PASTOS PERMANENTES DE 5 O MAS AÑOS-SIN VARIEDAD	S	1,79

(1) Superficie declarada admisible ajustada con la superficie comprometida.
(2) Factor de penalización valorando el alcance para el tipo de compromiso.Puede verificar la integridad de una copia de este documento mediante la lectura del código QR adjunto o mediante el acceso a la dirección <https://ws050.juntadeandalucia.es/verificarFirma> indicando el código de VERIFICACIÓN

FIRMADO POR

RAQUEL MARIA ESPIN CRESPO

18/12/2024

VERIFICACIÓN

Pk2jmBDMDBSWPSC42MTUWFP24ALUB4

PÁG. 26/2078



**Datos considerados para el Cálculo de la Carga Ganadera mínima y máxima del expediente****Recintos Determinados para el Cálculo de Garga Ganadera Máxima**

REF.	REFERENCIA SIGPAC	CULTIVO	DESCRIPCIÓN CULTIVO	SUP.	
				S/R	RESUELTA (ha)
4783774	21-008-012-00010-00008	62000	PASTOS PERMANENTES DE 5 O MAS AÑOS-SIN VARIEDAD	S	0,24
4783775	21-008-012-00010-00013	62000	PASTOS PERMANENTES DE 5 O MAS AÑOS-SIN VARIEDAD	S	2,21
1700000006578421	21-008-011-00050-00003	62000	PASTOS PERMANENTES DE 5 O MAS AÑOS-SIN VARIEDAD	S	29,64
1700000006578422	21-008-012-00012-00014	62000	PASTOS PERMANENTES DE 5 O MAS AÑOS-SIN VARIEDAD	S	21,07
1700000006578423	21-008-012-00058-00001	62000	PASTOS PERMANENTES DE 5 O MAS AÑOS-SIN VARIEDAD	S	2,36
1700000006578424	21-008-013-00001-00005	62000	PASTOS PERMANENTES DE 5 O MAS AÑOS-SIN VARIEDAD	S	8,86
1700000006578426	21-008-013-00001-00001	62000	PASTOS PERMANENTES DE 5 O MAS AÑOS-SIN VARIEDAD	S	2,78
1700000006578431	21-008-013-00001-00007	62000	PASTOS PERMANENTES DE 5 O MAS AÑOS-SIN VARIEDAD	S	8,40
1700000006578432	21-008-013-00001-00006	62000	PASTOS PERMANENTES DE 5 O MAS AÑOS-SIN VARIEDAD	S	2,32
1700000006578435	21-008-013-00003-00001	62000	PASTOS PERMANENTES DE 5 O MAS AÑOS-SIN VARIEDAD	S	10,02
1700000006578443	21-008-011-00051-00001	62000	PASTOS PERMANENTES DE 5 O MAS AÑOS-SIN VARIEDAD	S	0,51
1700000006578444	21-008-011-00050-00006	62000	PASTOS PERMANENTES DE 5 O MAS AÑOS-SIN VARIEDAD	S	2,66
1700000006578445	21-008-012-00012-00008	62000	PASTOS PERMANENTES DE 5 O MAS AÑOS-SIN VARIEDAD	S	18,32
1700000006578446	21-008-012-00012-00016	62000	PASTOS PERMANENTES DE 5 O MAS AÑOS-SIN VARIEDAD	S	0,33
1700000006578447	21-008-012-00012-00017	62000	PASTOS PERMANENTES DE 5 O MAS AÑOS-SIN VARIEDAD	S	11,46
1700000006578448	21-008-011-00051-00005	62000	PASTOS PERMANENTES DE 5 O MAS AÑOS-SIN VARIEDAD	S	0,40

Incidencias de carga ganadera**INCIDENCIA DESCRIPCIÓN**

100407	Explotación solicitada no forma parte de ningún organismo de control autorizado para la producción ecológica en Andalucía o fecha de inscripción posterior al plazo establecido (Anexo I. Criterios de Subvencionabilidad. Orden 28 de marzo de 2023). Explotación:ES210080000116 Especie:PORCINO
--------	--

(1) Superficie declarada admisible ajustada con la superficie comprometida.
(2) Factor de penalización valorando el alcance para el tipo de compromiso.

Puede verificar la integridad de una copia de este documento mediante la lectura del código QR adjunto o mediante el acceso a la dirección <https://ws050.juntadeandalucia.es/verificarFirma> indicando el código de VERIFICACIÓN

FIRMADO POR	RAQUEL MARIA ESPIN CRESPO	18/12/2024	
VERIFICACIÓN	Pk2jmBDMDBSWPSC42MTUWFP24ALUB4	PÁG. 27/2078	

**APELLIDOS Y NOMBRE / RAZÓN SOCIAL**

AGROPECUARIA REGUENGO, SLU

NIF

***9988*

EXPEDIENTE

1068486

ANUALIDAD DE PAGO

1ª

IMPORTES POR ANUALIDAD

	2023	2024	2025	2026	2027
IMPORTE MÁXIMO SUBVENCIONABLE	5.650,28 €	5.650,28 €	5.650,28 €	5.650,28 €	5.650,28 €
IMPORTE MEDIO DE TRANSFERENCIA (€/ha)	82,15 €	82,15 €	82,15 €	82,15 €	82,15 €

RESUMEN DE UNIDADES

Cód	GRUPO DE PAGO	Sup. Dec. Admisible (ha)	Sup. Comprometida (ha)	Sup. ajustada compromiso (1) (ha)	% sobredec.	Sup. Resuelta (ha)	Importe Declarado	Importe Topado	Importe Resuelto	Importe tras sobredec.
428	PASTOS ASOCIADOS A GANADERÍA ECOLÓGICA	68,78		68,78	0,00	68,78	5.650,28	5.650,28	5.650,28	5.650,28
TOTAL		68,78	68,78	68,78		68,78	5.650,28	5.650,28	5.650,28	5.650,28

APLICACIÓN DE REDUCCIONES Y PENALIZACIONES

GRUPO DE PAGO	Importe Calculado	Importe prereduc.	Criterios de subvencionabilidad y compromisos	Presentación tardía	Omisión declaración	Condicionidad	IMPORTE (Euros) RESUELTO
PASTOS ASOCIADOS A GANADERÍA	5.650,28	5.650,28	0,00	0,00	0,00	0,00	5.650,28
TOTAL	5.650,28	5.650,28					5.650,28

RESUMEN DE PAGOS**IMPORTE (Euros)**

	RESUELTO	FEADER	MAPA	CAPADR
PASTOS ASOCIADOS A GANADERÍA ECOLÓGICA - Pago realizado	5.650,28 €	4.802,74 €	554,29 €	293,25 €

RECINTOS RESUELTOS

REE	REFERENCIA SIGPAC	CULTIVO	DESCRIPCIÓN CULTIVO	S/R G.PAGO	PEND. MEDIA (%)	SUP. DEC. ADMISIBLE (ha)	SUP. COMPROM. (ha)	SUP. AJUSTADA COMPROM. (1) (ha)	SUP. CONV. SIGPAC (ha)	SUP. CERTIF. (ha)	SUP. CAMPO (ha)	SUP. CAMPO DETER. CULT. DECLARADO (ha)	SUP. DEC. REDUCIDA (ha)	SUP. RESUELTA (ha)
1700000003560047	21-007-011-00023-001	62000	PASTOS PERMANENTES DE 5 O MAS AÑOS-SIN VARIEDAD	S 428	11,20	25,11	25,11	25,11		25,11			25,11	25,11
1700000003560049	21-007-011-00023-005	62000	PASTOS PERMANENTES DE 5 O MAS AÑOS-SIN VARIEDAD	S 428	4,30	1,83	1,83	1,83		1,83			1,83	1,83
1700000003560050	21-007-011-00023-004	62000	PASTOS PERMANENTES DE 5 O MAS AÑOS-SIN VARIEDAD	S 428	15,60	0,95	0,95	0,95		0,95			0,95	0,95
1700000003560051	21-007-011-00023-003	62000	PASTOS PERMANENTES DE 5 O MAS AÑOS-SIN VARIEDAD	S 428	12,60	4,39	4,39	4,39		4,39			4,39	4,39
1700000003560052	21-007-011-00024-001	62000	PASTOS PERMANENTES DE 5 O MAS AÑOS-SIN VARIEDAD	S 428	20,10	30,84	30,84	30,84		30,84			30,84	30,84
1700000003560053	21-007-011-00024-002	62000	PASTOS PERMANENTES DE 5 O MAS AÑOS-SIN VARIEDAD	S 428	4,40	0,55	0,55	0,55		0,55			0,55	0,55
1700000003560054	21-007-011-00024-007	62000	PASTOS PERMANENTES DE 5 O MAS AÑOS-SIN VARIEDAD	S 428	14,40	0,75	0,75	0,75		0,75			0,75	0,75
1700000003560055	21-007-011-00024-008	62000	PASTOS PERMANENTES DE 5 O MAS AÑOS-SIN VARIEDAD	S 428	5,80	0,73	0,73	0,73		0,73			0,73	0,73
1700000003560056	21-007-011-00024-009	62000	PASTOS PERMANENTES DE 5 O MAS AÑOS-SIN VARIEDAD	S 428	4,70	1,01	1,01	1,01		1,01			1,01	1,01
1700000003560057	21-007-011-00063-001	62000	PASTOS PERMANENTES DE 5 O MAS AÑOS-SIN VARIEDAD	S 428	17,00	2,62	2,62	2,62		2,62			2,62	2,62

INCIDENCIAS**INCIDENCIA DESCRIPCIÓN**

100407 Explotación solicitada no forma parte de ningún organismo de control autorizado para la producción ecológica en Andalucía o fecha de inscripción posterior al plazo establecido (Anexo I. Criterios de Subvencionabilidad. Orden 28 de marzo de 2023).
Explotación:ES21007000049 Especie:PORCINO

(1) Superficie declarada admisible ajustada con la superficie comprometida.
(2) Factor de penalización valorando el alcance para el tipo de compromiso.

Puede verificar la integridad de una copia de este documento mediante la lectura del código QR adjunto o mediante el acceso a la dirección <https://ws050.juntadeandalucia.es/verificarFirma> indicando el código de VERIFICACIÓN

FIRMADO POR

RAQUEL MARIA ESPIN CRESPO

18/12/2024

VERIFICACIÓN

Pk2jmBDMDBSWPSC42MTUWFP24ALUB4

PÁG. 28/2078



**Datos considerados para el Cálculo de la Carga Ganadera mínima y máxima del expediente**

Explotación	Especie	Inscrito en Sipea y Admisible	Ugm Calculada para CG Mínima	Ugm Calculada para CG Máxima
ES210070000049	BOVINA	SI	40,11	40,11
ES210070000049	PORCINO	NO	0,00	5,75
			40,11	45,86

Superficie determinada para Cálculo Carga Ganadera Mínima: 68,78 ha

Superficie determinada para Cálculo Carga Ganadera Máxima: 68,78 ha

Carga Ganadera Mínima Expediente: 0,58 ugm/ha

Carga Ganadera Máxima Expediente: 0,67 ugm/ha

Recintos Determinados para el Cálculo de Garga Ganadera Mínima

REF.	REFERENCIA SIGPAC	CULTIVO	DESCRIPCIÓN CULTIVO	S/R	SUP. RESUELTA (ha)
1700000003560047	21-007-011-00023-00001	62000	PASTOS PERMANENTES DE 5 O MAS AÑOS-SIN VARIEDAD	S	25,11
1700000003560049	21-007-011-00023-00005	62000	PASTOS PERMANENTES DE 5 O MAS AÑOS-SIN VARIEDAD	S	1,83
1700000003560050	21-007-011-00023-00004	62000	PASTOS PERMANENTES DE 5 O MAS AÑOS-SIN VARIEDAD	S	0,95
1700000003560051	21-007-011-00023-00003	62000	PASTOS PERMANENTES DE 5 O MAS AÑOS-SIN VARIEDAD	S	4,39
1700000003560052	21-007-011-00024-00001	62000	PASTOS PERMANENTES DE 5 O MAS AÑOS-SIN VARIEDAD	S	30,84
1700000003560053	21-007-011-00024-00002	62000	PASTOS PERMANENTES DE 5 O MAS AÑOS-SIN VARIEDAD	S	0,55
1700000003560054	21-007-011-00024-00007	62000	PASTOS PERMANENTES DE 5 O MAS AÑOS-SIN VARIEDAD	S	0,75
1700000003560055	21-007-011-00024-00008	62000	PASTOS PERMANENTES DE 5 O MAS AÑOS-SIN VARIEDAD	S	0,73
1700000003560056	21-007-011-00024-00009	62000	PASTOS PERMANENTES DE 5 O MAS AÑOS-SIN VARIEDAD	S	1,01
1700000003560057	21-007-011-00063-00001	62000	PASTOS PERMANENTES DE 5 O MAS AÑOS-SIN VARIEDAD	S	2,62

Recintos Determinados para el Cálculo de Garga Ganadera Máxima

REF.	REFERENCIA SIGPAC	CULTIVO	DESCRIPCIÓN CULTIVO	S/R	SUP. RESUELTA (ha)
1700000003560047	21-007-011-00023-00001	62000	PASTOS PERMANENTES DE 5 O MAS AÑOS-SIN VARIEDAD	S	25,11
1700000003560049	21-007-011-00023-00005	62000	PASTOS PERMANENTES DE 5 O MAS AÑOS-SIN VARIEDAD	S	1,83
1700000003560050	21-007-011-00023-00004	62000	PASTOS PERMANENTES DE 5 O MAS AÑOS-SIN VARIEDAD	S	0,95
1700000003560051	21-007-011-00023-00003	62000	PASTOS PERMANENTES DE 5 O MAS AÑOS-SIN VARIEDAD	S	4,39
1700000003560052	21-007-011-00024-00001	62000	PASTOS PERMANENTES DE 5 O MAS AÑOS-SIN VARIEDAD	S	30,84
1700000003560053	21-007-011-00024-00002	62000	PASTOS PERMANENTES DE 5 O MAS AÑOS-SIN VARIEDAD	S	0,55
1700000003560054	21-007-011-00024-00007	62000	PASTOS PERMANENTES DE 5 O MAS AÑOS-SIN VARIEDAD	S	0,75
1700000003560055	21-007-011-00024-00008	62000	PASTOS PERMANENTES DE 5 O MAS AÑOS-SIN VARIEDAD	S	0,73
1700000003560056	21-007-011-00024-00009	62000	PASTOS PERMANENTES DE 5 O MAS AÑOS-SIN VARIEDAD	S	1,01
1700000003560057	21-007-011-00063-00001	62000	PASTOS PERMANENTES DE 5 O MAS AÑOS-SIN VARIEDAD	S	2,62

Incidencias de carga ganadera**INCIDENCIA DESCRIPCIÓN**

100407 Explotación solicitada no forma parte de ningún organismo de control autorizado para la producción ecológica en Andalucía o fecha de inscripción posterior al plazo establecido (Anexo I. Criterios de Subvencionabilidad. Orden 28 de marzo de 2023).
Explotación:ES210070000049 Especie:PORCINO

(1) Superficie declarada admisible ajustada con la superficie comprometida.
(2) Factor de penalización valorando el alcance para el tipo de compromiso.

Puede verificar la integridad de una copia de este documento mediante la lectura del código QR adjunto o mediante el acceso a la dirección <https://ws050.juntadeandalucia.es/verificarFirma> indicando el código de VERIFICACIÓN

FIRMADO POR

RAQUEL MARIA ESPIN CRESPO

18/12/2024

VERIFICACIÓN

Pk2jmBDMDBSWPSC42MTUWFP24ALUB4

PÁG. 29/2078



**APELLIDOS Y NOMBRE / RAZÓN SOCIAL**

AGROPECUARIA SIERRA NORTE,S.L.

NIF

***2002*

EXPEDIENTE

1223256

ANUALIDAD DE PAGO

1ª

IMPORTE POR ANUALIDAD

	2023	2024	2025	2026	2027
IMPORTE MÁXIMO SUBVENCIONABLE	1.170,33 €	1.170,33 €	1.170,33 €	1.170,33 €	1.170,33 €
IMPORTE MEDIO DE TRANSFERENCIA (€/ha)	184,30 €	184,30 €	184,30 €	184,30 €	184,30 €

RESUMEN DE UNIDADES

Cód	GRUPO DE PAGO	Sup. Dec. Admisible (ha)	Sup. Comprometida (ha)	Sup. ajustada compromiso (1) (ha)	% sobredec.	Sup. Resuelta (ha)	Importe Declarado	Importe Topado	Importe Resuelto	Importe tras sobredec.
426	HERBÁCEOS	5,29		5,29	0,00	5,29	799,69	799,69	799,69	799,69
433	FRUTALES REGADÍO	1,06		1,06	0,00	1,06	370,64	370,64	370,64	370,64
TOTAL		6,35	6,35	6,35		6,35	1.170,33	1.170,33	1.170,33	1.170,33

APLICACIÓN DE REDUCCIONES Y PENALIZACIONES

GRUPO DE PAGO	Importe Calculado	Importe prereduc.	Criterios de subvencionabilidad y compromisos	Presentación tardía	Omisión declaración	Condicionalidad	IMPORTE (Euros) RESUELTO
FRUTALES REGADÍO	370,64	370,64	0,00	0,00	3,00	0,00	359,52
HERBÁCEOS	799,69	799,69	0,00	0,00	3,00	0,00	775,70
TOTAL	1.170,33	1.170,33					1.135,22

RESUMEN DE PAGOS

	RESUELTO	FEADER	MAPA	CAPADR
FRUTALES REGADÍO - Pago realizado	359,52 €	305,59 €	35,27 €	18,66 €
HERBÁCEOS - Pago realizado	775,70 €	659,35 €	76,10 €	40,25 €
TOTAL	1.135,22 €	964,94 €	111,37 €	58,91 €

RECINTOS RESUELTOS

REE	REFERENCIA SIGPAC	CULTIVO	DESCRIPCIÓN CULTIVO	S/R G.PAGO	PEND. MEDIA (%)	SUP. DEC. ADMISIBLE (ha)	SUP. COMPROM. (ha)	SUP. AJUSTADA COMPROM. (1) (ha)	SUP. CONV. SIGPAC (ha)	SUP. CERTIF. (ha)	SUP. CAMPO (ha)	SUP. CAMPO DETER. CULT. DECLARADO (ha)	SUP. DEC. REDUCIDA (ha)	SUP. RESUELTA (ha)
1700000006934368	21-033-007-00008-003	241000	MEZCLA VEZA - AVENA-SIN VARIEDAD	R 426	8,90	0,41	0,41	0,41		0,41			0,41	0,41
1700000006934376	21-033-008-00026-001	241000	MEZCLA VEZA - AVENA-SIN VARIEDAD	R 426	4,60	1,43	1,43	1,43		1,43			1,43	1,43
1700000006934377	21-033-007-00008-002	241000	MEZCLA VEZA - AVENA-SIN VARIEDAD	R 426	5,00	0,61	0,61	0,61		0,61			0,61	0,61
1700000006934379	21-033-008-00025-002	241000	MEZCLA VEZA - AVENA-SIN VARIEDAD	R 426	5,60	2,84	2,84	2,84		2,84			2,84	2,84
1700000006934399	21-033-008-00011-001	117076	CASTAÑOS-MIGUELINA	R 433	10,00	1,06	1,06	1,06		1,42			1,06	1,06

(1) Superficie declarada admisible ajustada con la superficie comprometida.
(2) Factor de penalización valorando el alcance para el tipo de compromiso.Puede verificar la integridad de una copia de este documento mediante la lectura del código QR adjunto o mediante el acceso a la dirección <https://ws050.juntadeandalucia.es/verificarFirma> indicando el código de VERIFICACIÓN

FIRMADO POR

RAQUEL MARIA ESPIN CRESPO

18/12/2024

VERIFICACIÓN

Pk2jmBDMDBSWPSC42MTUWFP24ALUB4

PÁG. 30/2078



**INCIDENCIAS****INCIDENCIA DESCRIPCIÓN**

- 248 Verifica que los recintos declarados con sistema de explotación regadío corresponden realmente a regadío según SIGPAC.
Ref:170000006934367 Recinto:21-033-008-00011-00002 Cultivo:78000 RAYGRAS ANUAL (Lolium multiflorum LAM. And hybrids)-SIN VARIEDAD Regadío
Ref:7502950 Recinto:21-033-008-00011-00003 Cultivo:117076 CASTAÑOS-MIGUELINA Regadío
- 256 Solicitud con recintos no declarados en campaña actual con una reducción por omisión de superficie superior al 3%
CÓDIGO PARA EL PORCENTAJE DE REDUCCIÓN POR OMISIÓN QUE CORRESPONDE A LA SOLICITUD:3
- 3790 Recinto declarado inactivo
Ref:6853212 Recinto:21-033-008-00025-00015 Cultivo: -
Ref:6853217 Recinto:21-033-008-00025-00017 Cultivo: -
Ref:6853218 Recinto:21-033-008-00025-00019 Cultivo: -
- 100400 Recinto con cultivo, variedad, régimen de explotación o uso Sigpac no compatible con la operación solicitada (Anexo IV.I Cultivos y variedades elegibles para las Intervenciones. Orden de 28 de marzo de 2023).
Ref:170000006934367 Recinto:21-033-008-00011-00002 Cultivo:78000 RAYGRAS ANUAL (Lolium multiflorum LAM. And hybrids)-SIN VARIEDAD Regadío Uso:TA
Ref:170000006934369 Recinto:21-033-008-00016-00001 Cultivo:78000 RAYGRAS ANUAL (Lolium multiflorum LAM. And hybrids)-SIN VARIEDAD Regadío Uso:TH
Ref:170000006934370 Recinto:21-033-008-00016-00002 Cultivo:78000 RAYGRAS ANUAL (Lolium multiflorum LAM. And hybrids)-SIN VARIEDAD Regadío Uso:TH
Ref:170000006934371 Recinto:21-033-008-00025-00001 Cultivo:78000 RAYGRAS ANUAL (Lolium multiflorum LAM. And hybrids)-SIN VARIEDAD Regadío Uso:TH
Ref:170000006934385 Recinto:21-033-008-00025-00011 Cultivo:78000 RAYGRAS ANUAL (Lolium multiflorum LAM. And hybrids)-SIN VARIEDAD Regadío Uso:TA
Ref:170000006934373 Recinto:21-033-008-00025-00012 Cultivo:78000 RAYGRAS ANUAL (Lolium multiflorum LAM. And hybrids)-SIN VARIEDAD Regadío Uso:TH
Ref:170000006934374 Recinto:21-033-008-00025-00013 Cultivo:78000 RAYGRAS ANUAL (Lolium multiflorum LAM. And hybrids)-SIN VARIEDAD Regadío Uso:TH
Ref:170000006934375 Recinto:21-033-008-00025-00016 Cultivo:78000 RAYGRAS ANUAL (Lolium multiflorum LAM. And hybrids)-SIN VARIEDAD Regadío Uso:TH
Ref:6853217 Recinto:21-033-008-00025-00017 Cultivo:241000 MEZCLA VEZA - AVENA-SIN VARIEDAD Regadío Uso:IV
- 100402 Recinto solicitado no forma parte de ningún organismo de control autorizado para la producción ecológica en Andalucía o fecha de inscripción posterior al plazo establecido (Anexo I. Criterios de Subvencionabilidad. Orden 28 de marzo de 2023).
Ref:7502950 Recinto:21-033-008-00011-00003 Cultivo:117076 CASTAÑOS-MIGUELINA Regadío
Ref:6853212 Recinto:21-033-008-00025-00015 Cultivo:101010 OLIVAR-PICUAL Secano
- 100407 Explotación solicitada no forma parte de ningún organismo de control autorizado para la producción ecológica en Andalucía o fecha de inscripción posterior al plazo establecido (Anexo I. Criterios de Subvencionabilidad. Orden 28 de marzo de 2023).
Explotación:ES210330000006 Especie:CAPRINA
Explotación:ES210330000006 Especie:PORCINO
- 100421 Recinto declarado por error para una operación de la 6503, que se ha corregido de oficio marcando la operación correcta, de acuerdo con la fecha de inscripción del recinto en la producción ecológica.
Ref:170000006934379 Recinto:21-033-008-00025-00002 Cultivo:241000 MEZCLA VEZA - AVENA-SIN VARIEDAD Regadío
- 100424 Solicita recinto que no está comprometido para la operación.
Ref:170000006934388 Recinto:21-033-007-00008-00001 Cultivo:62000 PASTOS PERMANENTES DE 5 O MAS AÑOS-SIN VARIEDAD Secano
Ref:170000006934367 Recinto:21-033-008-00011-00002 Cultivo:78000 RAYGRAS ANUAL (Lolium multiflorum LAM. And hybrids)-SIN VARIEDAD Regadío
Ref:7502950 Recinto:21-033-008-00011-00003 Cultivo:117076 CASTAÑOS-MIGUELINA Regadío
Ref:170000006934369 Recinto:21-033-008-00016-00001 Cultivo:78000 RAYGRAS ANUAL (Lolium multiflorum LAM. And hybrids)-SIN VARIEDAD Regadío
Ref:170000006934370 Recinto:21-033-008-00016-00002 Cultivo:78000 RAYGRAS ANUAL (Lolium multiflorum LAM. And hybrids)-SIN VARIEDAD Regadío
Ref:170000006934371 Recinto:21-033-008-00025-00001 Cultivo:78000 RAYGRAS ANUAL (Lolium multiflorum LAM. And hybrids)-SIN VARIEDAD Regadío
Ref:170000006934383 Recinto:21-033-008-00025-00003 Cultivo:62000 PASTOS PERMANENTES DE 5 O MAS AÑOS-SIN VARIEDAD Secano
Ref:170000006934384 Recinto:21-033-008-00025-00006 Cultivo:62000 PASTOS PERMANENTES DE 5 O MAS AÑOS-SIN VARIEDAD Secano
Ref:170000006934398 Recinto:21-033-008-00025-00009 Cultivo:62000 PASTOS PERMANENTES DE 5 O MAS AÑOS-SIN VARIEDAD Secano
Ref:170000006934393 Recinto:21-033-008-00025-00010 Cultivo:62000 PASTOS PERMANENTES DE 5 O MAS AÑOS-SIN VARIEDAD Secano
Ref:170000006934385 Recinto:21-033-008-00025-00011 Cultivo:78000 RAYGRAS ANUAL (Lolium multiflorum LAM. And hybrids)-SIN VARIEDAD Regadío
Ref:170000006934373 Recinto:21-033-008-00025-00012 Cultivo:78000 RAYGRAS ANUAL (Lolium multiflorum LAM. And hybrids)-

(1) Superficie declarada admisible ajustada con la superficie comprometida.
(2) Factor de penalización valorando el alcance para el tipo de compromiso.

Puede verificar la integridad de una copia de este documento mediante la lectura del código QR adjunto o mediante el acceso a la dirección <https://ws050.juntadeandalucia.es/verificarFirma> indicando el código de VERIFICACIÓN

FIRMADO POR	RAQUEL MARIA ESPIN CRESPO	18/12/2024	
VERIFICACIÓN	Pk2jmBDMDBSWPSC42MTUWFP24ALUB4	PÁG. 31/2078	



INCIDENCIAS

INCIDENCIA DESCRIPCIÓN

SIN VARIEDAD Regadío
Ref:170000006934374 Recinto:21-033-008-00025-00013 Cultivo:78000 RAYGRAS ANUAL (Lolium multiflorum LAM. And hybrids)-
SIN VARIEDAD Regadío
Ref:6853212 Recinto:21-033-008-00025-00015 Cultivo:101010 OLIVAR-PICUAL Secano
Ref:170000006934375 Recinto:21-033-008-00025-00016 Cultivo:78000 RAYGRAS ANUAL (Lolium multiflorum LAM. And hybrids)-
SIN VARIEDAD Regadío
Ref:6853217 Recinto:21-033-008-00025-00017 Cultivo:241000 MEZCLA VEZA - AVENA-SIN VARIEDAD Regadío
Ref:6853218 Recinto:21-033-008-00025-00019 Cultivo:241000 MEZCLA VEZA - AVENA-SIN VARIEDAD Regadío
Ref:170000006934381 Recinto:21-033-008-00025-00020 Cultivo:20000 BARBECHO TRADICIONAL-SIN VARIEDAD Regadío
Ref:-1126276 Recinto:21-033-008-00025-00024 Cultivo:62000 PASTOS PERMANENTES DE 5 O MAS AÑOS-SIN VARIEDAD
Secano
Ref:170000006934389 Recinto:21-033-008-00026-00002 Cultivo:62000 PASTOS PERMANENTES DE 5 O MAS AÑOS-SIN
VARIEDAD Secano

(1) Superficie declarada admisible ajustada con la superficie comprometida.
(2) Factor de penalización valorando el alcance para el tipo de compromiso.

Puede verificar la integridad de una copia de este documento mediante la lectura del código QR adjunto o mediante el acceso a la dirección https://ws050.juntadeandalucia.es/verificarFirma indicando el código de VERIFICACIÓN			
FIRMADO POR	RAQUEL MARIA ESPIN CRESPO	18/12/2024	
VERIFICACIÓN	Pk2jmBDMDBSWPSC42MTUWFP24ALUB4	PÁG. 32/2078	

**APELLIDOS Y NOMBRE / RAZÓN SOCIAL**

AGROPECUARIA ZALAMEA, SL

NIF

***8735*

EXPEDIENTE

1267164

ANUALIDAD DE PAGO

1ª

IMPORTES POR ANUALIDAD

	2023	2024	2025	2026	2027
IMPORTE MÁXIMO SUBVENCIONABLE	4.823,85 €	4.823,85 €	4.823,85 €	4.823,85 €	4.823,85 €
IMPORTE MEDIO DE TRANSFERENCIA (€/ha)	64,32 €	64,32 €	64,32 €	64,32 €	64,32 €

RESUMEN DE UNIDADES

Cód	GRUPO DE PAGO	Sup. Dec. Admisible (ha)	Sup. Comprometida (ha)	Sup. ajustada compromiso (1) (ha)	% sobredec.	Sup. Resuelta (ha)	Importe Declarado	Importe Topado	Importe Resuelto	Importe tras sobredec.
428	PASTOS ASOCIADOS A GANADERÍA ECOLÓGICA	93,20		75,00	0,00	75,00	6.161,25	4.823,85	4.823,85	4.823,85
TOTAL		93,20	75,00	75,00		75,00	6.161,25	4.823,85	4.823,85	4.823,85

APLICACIÓN DE REDUCCIONES Y PENALIZACIONES

GRUPO DE PAGO	Importe Calculado	Importe prereduc.	Criterios de subvencionabilidad y compromisos	Presentación tardía	Omisión declaración	Condicionalidad	IMPORTE (Euros) RESUELTO
PASTOS ASOCIADOS A GANADERÍA	4.823,85	4.823,85	0,00	0,00	0,00	0,00	4.823,85
TOTAL	4.823,85	4.823,85					4.823,85

RESUMEN DE PAGOS**IMPORTE (Euros)**

PASTOS ASOCIADOS A GANADERÍA ECOLÓGICA - Pago realizado	RESUELTO	FEADER	MAPA	CAPADR
	4.823,85 €	4.100,27 €	473,22 €	250,36 €

RECINTOS RESUELTOS

REE	REFERENCIA SIGPAC	CULTIVO	DESCRIPCIÓN CULTIVO	S/R G.PAGO	PEND. MEDIA (%)	SUP. DEC. ADMISIBLE (ha)	SUP. COMPROM. (ha)	SUP. AJUSTADA COMPROM. (1) (ha)	SUP. CONV. SIGPAC (ha)	SUP. CERTIF. (ha)	SUP. CAMPO (ha)	SUP. CAMPO DETER. CULT. DECLARADO (ha)	SUP. DEC. REDUCIDA (ha)	SUP. RESUELTA (ha)
1700000004771704	21-077-006-00005-002	62000	PASTOS PERMANENTES DE 5 O MAS AÑOS-SIN VARIEDAD	S 428	13,10	40,32	40,32	40,32		40,32	40,32	40,32	40,32	40,32
1700000004771705	21-077-006-00006-001	62000	PASTOS PERMANENTES DE 5 O MAS AÑOS-SIN VARIEDAD	S 428	17,00	4,17	4,17	4,17		4,17	4,17	4,17	4,17	4,17
1700000004771706	21-077-006-00009-001	62000	PASTOS PERMANENTES DE 5 O MAS AÑOS-SIN VARIEDAD	S 428	7,30	1,73	1,73	1,73		1,73	1,73	1,73	1,73	1,73
1700000004771707	21-077-006-00009-006	62000	PASTOS PERMANENTES DE 5 O MAS AÑOS-SIN VARIEDAD	S 428	17,60	46,98	46,98	46,98		46,98	46,98	46,98	46,98	46,98

INCIDENCIAS**INCIDENCIA DESCRIPCIÓN**

100407 Explotación solicitada no forma parte de ningún organismo de control autorizado para la producción ecológica en Andalucía o fecha de inscripción posterior al plazo establecido (Anexo I. Criterios de Subvencionabilidad. Orden 28 de marzo de 2023).
Explotación:ES21078000199 Especie:PORCINO

(1) Superficie declarada admisible ajustada con la superficie comprometida.
(2) Factor de penalización valorando el alcance para el tipo de compromiso.

Puede verificar la integridad de una copia de este documento mediante la lectura del código QR adjunto o mediante el acceso a la dirección <https://ws050.juntadeandalucia.es/verificarFirma> indicando el código de VERIFICACIÓN

FIRMADO POR

RAQUEL MARIA ESPIN CRESPO

18/12/2024

VERIFICACIÓN

Pk2jmBDMDBSWPSC42MTUWFP24ALUB4

PÁG. 33/2078



**Datos considerados para el Cálculo de la Carga Ganadera mínima y máxima del expediente**

Explotación	Especie	Inscrito en Sipea y Admisible	Ugm Calculada para CG Mínima	Ugm Calculada para CG Máxima
ES21078000199	OVINA	SI	19,03	19,03
ES21078000199	PORCINO	NO	0,00	78,62
			19,03	97,65

Superficie determinada para Cálculo Carga Ganadera Mínima: 98,28 ha

Superficie determinada para Cálculo Carga Ganadera Máxima: 98,28 ha

Carga Ganadera Mínima Expediente: 0,19 ugm/ha

Carga Ganadera Máxima Expediente: 0,99 ugm/ha

Los importes del Grupo de Pago de pastos de este expediente han sido ajustados por no llegar a la carga ganadera mínima de 0,3

Recintos Determinados para el Cálculo de Garga Ganadera Mínima

REF.	REFERENCIA SIGPAC	CULTIVO	DESCRIPCIÓN CULTIVO	S/R	SUP. RESUELTA (ha)
4627483	21-077-006-00020-00001	62000	PASTOS PERMANENTES DE 5 O MAS AÑOS-SIN VARIEDAD	S	5,08
1700000004771704	21-077-006-00005-00002	62000	PASTOS PERMANENTES DE 5 O MAS AÑOS-SIN VARIEDAD	S	40,32
1700000004771705	21-077-006-00006-00001	62000	PASTOS PERMANENTES DE 5 O MAS AÑOS-SIN VARIEDAD	S	4,17
1700000004771706	21-077-006-00009-00001	62000	PASTOS PERMANENTES DE 5 O MAS AÑOS-SIN VARIEDAD	S	1,73
1700000004771707	21-077-006-00009-00006	62000	PASTOS PERMANENTES DE 5 O MAS AÑOS-SIN VARIEDAD	S	46,98

Recintos Determinados para el Cálculo de Garga Ganadera Máxima

REF.	REFERENCIA SIGPAC	CULTIVO	DESCRIPCIÓN CULTIVO	S/R	SUP. RESUELTA (ha)
4627483	21-077-006-00020-00001	62000	PASTOS PERMANENTES DE 5 O MAS AÑOS-SIN VARIEDAD	S	5,08
1700000004771704	21-077-006-00005-00002	62000	PASTOS PERMANENTES DE 5 O MAS AÑOS-SIN VARIEDAD	S	40,32
1700000004771705	21-077-006-00006-00001	62000	PASTOS PERMANENTES DE 5 O MAS AÑOS-SIN VARIEDAD	S	4,17
1700000004771706	21-077-006-00009-00001	62000	PASTOS PERMANENTES DE 5 O MAS AÑOS-SIN VARIEDAD	S	1,73
1700000004771707	21-077-006-00009-00006	62000	PASTOS PERMANENTES DE 5 O MAS AÑOS-SIN VARIEDAD	S	46,98

Incidencias de carga ganadera**INCIDENCIA DESCRIPCIÓN**

100407 Explotación solicitada no forma parte de ningún organismo de control autorizado para la producción ecológica en Andalucía o fecha de inscripción posterior al plazo establecido (Anexo I. Criterios de Subvencionabilidad. Orden 28 de marzo de 2023).
Explotación:ES21078000199 Especie:PORCINO

(1) Superficie declarada admisible ajustada con la superficie comprometida.
(2) Factor de penalización valorando el alcance para el tipo de compromiso.

Puede verificar la integridad de una copia de este documento mediante la lectura del código QR adjunto o mediante el acceso a la dirección <https://ws050.juntadeandalucia.es/verificarFirma> indicando el código de VERIFICACIÓN

FIRMADO POR	RAQUEL MARIA ESPIN CRESPO	18/12/2024
VERIFICACIÓN	Pk2jmBDMDBSWPSC42MTUWFP24ALUB4	PÁG. 34/2078



**APELLIDOS Y NOMBRE / RAZÓN SOCIAL**

AGUIAR REINA PATRICIA

NIF
***0018*EXPEDIENTE
1128830**ANUALIDAD DE PAGO**

1ª

IMPORTES POR ANUALIDAD

	2023	2024	2025	2026	2027
IMPORTE MÁXIMO SUBVENCIONABLE	255,53 €	255,53 €	255,53 €	255,53 €	255,53 €
IMPORTE MEDIO DE TRANSFERENCIA (€/ha)	253,00 €	253,00 €	253,00 €	253,00 €	253,00 €

RESUMEN DE UNIDADES

Cód	GRUPO DE PAGO	Sup. Dec. Admisible (ha)	Sup. Comprometida (ha)	Sup. ajustada compromiso (1) (ha)	% sobredec.	Sup. Resuelta (ha)	Importe Declarado	Importe Topado	Importe Resuelto	Importe tras sobredec.
430	HORTÍCOLAS	1,01		1,01	0,00	1,01	255,53	255,53	255,53	255,53
TOTAL		1,01	1,01	1,01		1,01	255,53	255,53	255,53	255,53

APLICACIÓN DE REDUCCIONES Y PENALIZACIONES

GRUPO DE PAGO	Importe Calculado	Importe prereduc.	Criterios de subvencionabilidad y compromisos	Presentación tardía	Omisión declaración	Condicionalidad	IMPORTE (Euros) RESUELTO
HORTÍCOLAS	255,53	255,53	0,00	0,00	0,00	0,00	255,53
TOTAL	255,53	255,53					255,53

RESUMEN DE PAGOS**IMPORTE (Euros)**

	RESUELTO	FEADER	MAPA	CAPADR
HORTÍCOLAS - Pago realizado	255,53 €	217,20 €	25,07 €	13,26 €

RECINTOS RESUELTOS

REF.	REFERENCIA SIGPAC	CULTIVO	DESCRIPCIÓN CULTIVO	S/R	G.PAGO	PEND. MEDIA (%)	SUP. DEC. ADMISIBLE (ha)	SUP. COMPROM. (ha)	SUP. AJUSTADA COMPR.(1) (ha)	SUP. CONY. SIGPAC (ha)	SUP. CERTIE (ha)	SUP. CAMPO (ha)	SUP. CAMPO DETER. CULT. DECLARADO (ha)	SUP. DEC. REDUCIDA (ha)	SUP. RESUELTA (ha)
1700000006938770	21-002-004-00003-003	192041	FRAMBUESAS-DIAMOND JUBILEE	S	430	3,40	1,01	1,01	1,01		2,77			1,01	1,01

INCIDENCIAS**INCIDENCIA DESCRIPCIÓN**

- 100400 Recinto con cultivo, variedad, régimen de explotación o uso Sigpac no compatible con la operación solicitada (Anexo IV.I Cultivos y variedades elegibles para las Intervenciones. Orden de 28 de marzo de 2023).
Ref:-1624344 Recinto:21-002-004-00003-00003 Cultivo:20000 BARBECHO TRADICIONAL-SIN VARIEDAD Secano Uso:IV
- 100424 Solicita recinto que no está comprometido para la operación.
Ref:-1624344 Recinto:21-002-004-00003-00003 Cultivo:20000 BARBECHO TRADICIONAL-SIN VARIEDAD Secano

(1) Superficie declarada admisible ajustada con la superficie comprometida.
(2) Factor de penalización valorando el alcance para el tipo de compromiso.

Puede verificar la integridad de una copia de este documento mediante la lectura del código QR adjunto o mediante el acceso a la dirección <https://ws050.juntadeandalucia.es/verificarFirma> indicando el código de VERIFICACIÓN

FIRMADO POR

RAQUEL MARIA ESPIN CRESPO

18/12/2024

VERIFICACIÓN

Pk2jmBDMDBSWPSC42MTUWFP24ALUB4

PÁG. 35/2078



**APELLIDOS Y NOMBRE / RAZÓN SOCIAL**

AJIERRO SL

NIF
***0630*EXPEDIENTE
1000322**ANUALIDAD DE PAGO**

1ª

IMPORTES POR ANUALIDAD

	2023	2024	2025	2026	2027
IMPORTE MÁXIMO SUBVENCIONABLE	2.474,04 €	2.474,04 €	2.474,04 €	2.474,04 €	2.474,04 €
IMPORTE MEDIO DE TRANSFERENCIA (€/ha)	247,90 €	247,90 €	247,90 €	247,90 €	247,90 €

RESUMEN DE UNIDADES

Cód	GRUPO DE PAGO	Sup. Dec. Admisible (ha)	Sup. Comprometida (ha)	Sup. ajustada compromiso (1) (ha)	% sobredec.	Sup. Resuelta (ha)	Importe Declarado	Importe Topado	Importe Resuelto	Importe tras sobredec.
429	OLIVAR	9,98		9,98	0,00	9,98	2.474,04	2.474,04	2.474,04	2.474,04
TOTAL		9,98	9,98	9,98		9,98	2.474,04	2.474,04	2.474,04	2.474,04

APLICACIÓN DE REDUCCIONES Y PENALIZACIONES

GRUPO DE PAGO	Importe Calculado	Importe prereduc.	Criterios de subvencionabilidad y compromisos	Presentación tardía	Omisión declaración	Condicionalidad	IMPORTE (Euros) RESUELTO
OLIVAR	2.474,04	2.474,04	0,00	0,00	0,00	0,00	2.474,04
TOTAL	2.474,04	2.474,04					2.474,04

RESUMEN DE PAGOS**IMPORTE (Euros)**

	RESUELTO	FEADER	MAPA	CAPADR
OLIVAR - Pago realizado	2.474,04 €	2.102,93 €	242,70 €	128,41 €

RECINTOS RESUELTOS

REF.	REFERENCIA SIGPAC	CULTIVO	DESCRIPCIÓN CULTIVO	S/R G.PAGO	PEND. MEDIA (%)	SUP. DEC. ADMISIBLE (ha)	SUP. COMPROM. (ha)	SUP. AJUSTADA COMPR.(1) (ha)	SUP. CONY. SIGPAC (ha)	SUP. CERTIE (ha)	SUP. CAMPO (ha)	SUP. CAMPO DETER. CULT. DECLARADO (ha)	SUP. DEC. REDUCIDA (ha)	SUP. RESUELTA (ha)
-466816	21-068-017-00123-010	101098	OLIVAR-CORNICABRA	S 429	22,90	0,28	0,28	0,28	0,28	0,28			0,28	0,28
-466815	21-068-017-00123-009	101098	OLIVAR-CORNICABRA	S 429	29,50	9,02	9,02	9,02		9,02			9,02	9,02
1700000006876800	21-068-017-00134-001	101098	OLIVAR-CORNICABRA	S 429	15,10	0,68	0,68	0,68		0,68			0,68	0,68

(1) Superficie declarada admisible ajustada con la superficie comprometida.
(2) Factor de penalización valorando el alcance para el tipo de compromiso.

Puede verificar la integridad de una copia de este documento mediante la lectura del código QR adjunto o mediante el acceso a la dirección <https://ws050.juntadeandalucia.es/verificarFirma> indicando el código de VERIFICACIÓN

FIRMADO POR

RAQUEL MARIA ESPIN CRESPO

18/12/2024

VERIFICACIÓN

Pk2jmBDMDBSWPSC42MTUWFP24ALUB4

PÁG. 36/2078





APELLIDOS Y NOMBRE / RAZÓN SOCIAL

ALFONSO ARENAS DOLORES MARIA

NIF
***0729*

EXPEDIENTE
1000211

ANUALIDAD DE PAGO
1ª

IMPORTES POR ANUALIDAD

	2023	2024	2025	2026	2027
IMPORTE MÁXIMO SUBVENCIONABLE	1.061,01 €	1.061,01 €	1.061,01 €	1.061,01 €	1.061,01 €
IMPORTE MEDIO DE TRANSFERENCIA (€/ha)	247,90 €	247,90 €	247,90 €	247,90 €	247,90 €

RESUMEN DE UNIDADES

Cód	GRUPO DE PAGO	Sup. Dec. Admisible (ha)	Sup. Comprometida (ha)	Sup. ajustada compromiso (1) (ha)	% sobredec.	Sup. Resuelta (ha)	Importe Declarado	Importe Topado	Importe Resuelto	Importe tras sobredec.
429	OLIVAR	4,28		4,28	0,00	4,28	1.061,01	1.061,01	1.061,01	1.061,01
TOTAL		4,28	4,28	4,28		4,28	1.061,01	1.061,01	1.061,01	1.061,01

APLICACIÓN DE REDUCCIONES Y PENALIZACIONES

GRUPO DE PAGO	Importe Calculado	Importe prereduc.	Criterios de subvencionabilidad y compromisos	Presentación tardía	Omisión declaración	Condicionalidad	IMPORTE (Euros) RESUELTO
OLIVAR	1.061,01	1.061,01	0,00	0,00	0,00	0,00	1.061,01
TOTAL	1.061,01	1.061,01					1.061,01

RESUMEN DE PAGOS

	IMPORTE (Euros)			
	RESUELTO	FEADER	MAPA	CAPADR
OLIVAR - Pago realizado	1.061,01 €	901,86 €	104,09 €	55,06 €

RECINTOS RESUELTOS

REF.	REFERENCIA SIGPAC	CULTIVO	DESCRIPCIÓN CULTIVO	S/R G.PAGO	PEND. MEDIA (%)	SUP. DEC. ADMISIBLE (ha)	SUP. COMPROM. (ha)	SUP. AJUSTADA COMPR.(1) (ha)	SUP. CONY. SIGPAC (ha)	SUP. CERTIE (ha)	SUP. CAMPO (ha)	SUP. CAMPO DETER. CULT. DECLARADO (ha)	SUP. DEC. REDUCIDA (ha)	SUP. RESUELTA (ha)
1700000004481326	21-078-030-00014-002	101007	OLIVAR-MANZANILLA	S 429	22,30	0,55	0,55	0,55		0,55			0,55	0,55
1700000004481327	21-078-047-00083-011	101007	OLIVAR-MANZANILLA	S 429	6,30	1,34	1,34	1,34		1,34			1,34	1,34
1700000004481328	21-078-030-00082-003	101007	OLIVAR-MANZANILLA	S 429	21,90	0,75	0,75	0,75		0,75			0,75	0,75
1700000004481329	21-078-030-00090-005	101007	OLIVAR-MANZANILLA	S 429	24,00	1,64	1,64	1,64		1,64			1,64	1,64

(1) Superficie declarada admisible ajustada con la superficie comprometida.
 (2) Factor de penalización valorando el alcance para el tipo de compromiso.

Puede verificar la integridad de una copia de este documento mediante la lectura del código QR adjunto o mediante el acceso a la dirección <https://ws050.juntadeandalucia.es/verificarFirma> indicando el código de VERIFICACIÓN

FIRMADO POR	RAQUEL MARIA ESPIN CRESPO	18/12/2024
VERIFICACIÓN	Pk2jmBDMDBSWPSC42MTUWFP24ALUB4	PÁG. 37/2078



**APELLIDOS Y NOMBRE / RAZÓN SOCIAL**

ALFONSO VALERO ANTONIO

NIF

***9655*

EXPEDIENTE

1120275

ANUALIDAD DE PAGO

1ª

IMPORTES POR ANUALIDAD

	2023	2024	2025	2026	2027
IMPORTE MÁXIMO SUBVENCIONABLE	3.631,03 €	3.631,03 €	3.631,03 €	3.631,03 €	3.631,03 €
IMPORTE MEDIO DE TRANSFERENCIA (€/ha)	57,51 €	57,51 €	57,51 €	57,51 €	57,51 €

RESUMEN DE UNIDADES

Cód	GRUPO DE PAGO	Sup. Dec. Admisible (ha)	Sup. Comprometida (ha)	Sup. ajustada compromiso (1) (ha)	% sobredec.	Sup. Resuelta (ha)	Importe Declarado	Importe Topado	Importe Resuelto	Importe tras sobredec.
428	PASTOS ASOCIADOS A GANADERÍA ECOLÓGICA	63,14		63,14	0,00	63,14	5.186,95	3.631,03	3.631,03	3.631,03
TOTAL		63,14	63,14	63,14		63,14	5.186,95	3.631,03	3.631,03	3.631,03

APLICACIÓN DE REDUCCIONES Y PENALIZACIONES

GRUPO DE PAGO	Importe Calculado	Importe prereduc.	Criterios de subvencionabilidad y compromisos	Presentación tardía	Omisión declaración	Condicionidad	IMPORTE (Euros) RESUELTO
PASTOS ASOCIADOS A GANADERÍA	3.631,03	3.631,03	0,00	0,00	0,00	0,00	3.631,03
TOTAL	3.631,03	3.631,03					3.631,03

RESUMEN DE PAGOS**IMPORTE (Euros)**

	RESUELTO	FEADER	MAPA	CAPADR
PASTOS ASOCIADOS A GANADERÍA ECOLÓGICA - Pago realizado	3.631,03 €	3.086,38 €	356,20 €	188,45 €

RECINTOS RESUELTOS

REE	REFERENCIA SIGPAC	CULTIVO DESCRIPCIÓN CULTIVO	S/R G.PAGO	PEND. MEDIA (%)	SUP. DEC. ADMISIBLE (ha)	SUP. COMPROM. (ha)	SUP. AJUSTADA COMPROM. (1) (ha)	SUP. CONV. SIGPAC (ha)	SUP. CERTIF. (ha)	SUP. CAMPO (ha)	SUP. CAMPO DETER. CULT. DECLARADO (ha)	SUP. DEC. REDUCIDA (ha)	SUP. RESUELTA (ha)
6855199	21-025-005-00036-001	62000 PASTOS PERMANENTES DE 5 O MAS AÑOS-SIN VARIEDAD	S 428	28,70	31,98	31,98	31,98		37,62			31,98	31,98
1700000005495721	21-025-005-00014-011	62000 PASTOS PERMANENTES DE 5 O MAS AÑOS-SIN VARIEDAD	S 428	38,00	0,41	0,41	0,41		0,41			0,41	0,41
1700000005495725	21-025-005-00030-001	62000 PASTOS PERMANENTES DE 5 O MAS AÑOS-SIN VARIEDAD	S 428	29,70	22,72	22,72	22,72		22,72			22,72	22,72
1700000005495730	21-025-005-00014-006	62000 PASTOS PERMANENTES DE 5 O MAS AÑOS-SIN VARIEDAD	S 428	34,10	0,43	0,43	0,43		0,43			0,43	0,43
1700000005495734	21-025-005-00014-008	62000 PASTOS PERMANENTES DE 5 O MAS AÑOS-SIN VARIEDAD	S 428	8,80	0,04	0,04	0,04		0,05			0,04	0,04
1700000005495741	21-025-005-00030-002	62000 PASTOS PERMANENTES DE 5 O MAS AÑOS-SIN VARIEDAD	S 428	21,80	0,02	0,02	0,02		0,02			0,02	0,02
1700000005495749	21-025-005-00030-004	62000 PASTOS PERMANENTES DE 5 O MAS AÑOS-SIN VARIEDAD	S 428	40,60	0,69	0,69	0,69		0,92			0,69	0,69
1700000005495756	21-025-005-00014-002	62000 PASTOS PERMANENTES DE 5 O MAS AÑOS-SIN VARIEDAD	S 428	33,40	6,85	6,85	6,85		8,06			6,85	6,85

INCIDENCIAS**INCIDENCIA DESCRIPCIÓN**

100424 Solicita recinto que no está comprometido para la operación.

Ref.-1450054 Recinto:21-025-005-00040-00001 Cultivo:62000 PASTOS PERMANENTES DE 5 O MAS AÑOS-SIN VARIEDAD Secano

(1) Superficie declarada admisible ajustada con la superficie comprometida.
(2) Factor de penalización valorando el alcance para el tipo de compromiso.Puede verificar la integridad de una copia de este documento mediante la lectura del código QR adjunto o mediante el acceso a la dirección <https://ws050.juntadeandalucia.es/verificarFirma> indicando el código de VERIFICACIÓN

FIRMADO POR

RAQUEL MARIA ESPIN CRESPO

18/12/2024

VERIFICACIÓN

Pk2jmBDMDBSWPSC42MTUWFP24ALUB4

PÁG. 38/2078



**Datos considerados para el Cálculo de la Carga Ganadera mínima y máxima del expediente**

Explotación	Especie	Inscrito en Sipea y Admisible	Ugm Calculada para CG Mínima	Ugm Calculada para CG Máxima
ES210250000495	BOVINA	SI	13,68	13,68
			13,68	13,68

Superficie determinada para Cálculo Carga Ganadera Mínima: 66,38 ha

Superficie determinada para Cálculo Carga Ganadera Máxima: 66,38 ha

Los importes del Grupo de Pago de pastos de este expediente han sido ajustados por no llegar a la carga ganadera mínima de 0,3

Carga Ganadera Mínima Expediente: 0,21 ugm/ha

Carga Ganadera Máxima Expediente: 0,21 ugm/ha

Recintos Determinados para el Cálculo de Garga Ganadera Mínima

REF.	REFERENCIA SIGPAC	CULTIVO	DESCRIPCIÓN CULTIVO	S/R	SUP. RESUELTA (ha)
-1450054	21-025-005-00040-00001	62000	PASTOS PERMANENTES DE 5 O MAS AÑOS-SIN VARIEDAD	S	3,24
6855199	21-025-005-00036-00001	62000	PASTOS PERMANENTES DE 5 O MAS AÑOS-SIN VARIEDAD	S	31,98
1700000005495721	21-025-005-00014-00011	62000	PASTOS PERMANENTES DE 5 O MAS AÑOS-SIN VARIEDAD	S	0,41
1700000005495725	21-025-005-00030-00001	62000	PASTOS PERMANENTES DE 5 O MAS AÑOS-SIN VARIEDAD	S	22,72
1700000005495730	21-025-005-00014-00006	62000	PASTOS PERMANENTES DE 5 O MAS AÑOS-SIN VARIEDAD	S	0,43
1700000005495734	21-025-005-00014-00008	62000	PASTOS PERMANENTES DE 5 O MAS AÑOS-SIN VARIEDAD	S	0,04
1700000005495741	21-025-005-00030-00002	62000	PASTOS PERMANENTES DE 5 O MAS AÑOS-SIN VARIEDAD	S	0,02
1700000005495749	21-025-005-00030-00004	62000	PASTOS PERMANENTES DE 5 O MAS AÑOS-SIN VARIEDAD	S	0,69
1700000005495756	21-025-005-00014-00002	62000	PASTOS PERMANENTES DE 5 O MAS AÑOS-SIN VARIEDAD	S	6,85

Recintos Determinados para el Cálculo de Garga Ganadera Máxima

REF.	REFERENCIA SIGPAC	CULTIVO	DESCRIPCIÓN CULTIVO	S/R	SUP. RESUELTA (ha)
-1450054	21-025-005-00040-00001	62000	PASTOS PERMANENTES DE 5 O MAS AÑOS-SIN VARIEDAD	S	3,24
6855199	21-025-005-00036-00001	62000	PASTOS PERMANENTES DE 5 O MAS AÑOS-SIN VARIEDAD	S	31,98
1700000005495721	21-025-005-00014-00011	62000	PASTOS PERMANENTES DE 5 O MAS AÑOS-SIN VARIEDAD	S	0,41
1700000005495725	21-025-005-00030-00001	62000	PASTOS PERMANENTES DE 5 O MAS AÑOS-SIN VARIEDAD	S	22,72
1700000005495730	21-025-005-00014-00006	62000	PASTOS PERMANENTES DE 5 O MAS AÑOS-SIN VARIEDAD	S	0,43
1700000005495734	21-025-005-00014-00008	62000	PASTOS PERMANENTES DE 5 O MAS AÑOS-SIN VARIEDAD	S	0,04
1700000005495741	21-025-005-00030-00002	62000	PASTOS PERMANENTES DE 5 O MAS AÑOS-SIN VARIEDAD	S	0,02
1700000005495749	21-025-005-00030-00004	62000	PASTOS PERMANENTES DE 5 O MAS AÑOS-SIN VARIEDAD	S	0,69
1700000005495756	21-025-005-00014-00002	62000	PASTOS PERMANENTES DE 5 O MAS AÑOS-SIN VARIEDAD	S	6,85

(1) Superficie declarada admisible ajustada con la superficie comprometida.
(2) Factor de penalización valorando el alcance para el tipo de compromiso.Puede verificar la integridad de una copia de este documento mediante la lectura del código QR adjunto o mediante el acceso a la dirección <https://ws050.juntadeandalucia.es/verificarFirma> indicando el código de VERIFICACIÓN

FIRMADO POR

RAQUEL MARIA ESPIN CRESPO

18/12/2024

VERIFICACIÓN

Pk2jmBDMDBSWPSC42MTUWFP24ALUB4

PÁG. 39/2078



**APELLIDOS Y NOMBRE / RAZÓN SOCIAL**

ALFONSO VALERO JOSE JUSTO

NIF

***3532*

EXPEDIENTE

1120871

ANUALIDAD DE PAGO

1ª

IMPORTES POR ANUALIDAD

	2023	2024	2025	2026	2027
IMPORTE MÁXIMO SUBVENCIONABLE	6.161,25 €	6.161,25 €	6.161,25 €	6.161,25 €	6.161,25 €
IMPORTE MEDIO DE TRANSFERENCIA (€/ha)	82,15 €	82,15 €	82,15 €	82,15 €	82,15 €

RESUMEN DE UNIDADES

Cód	GRUPO DE PAGO	Sup. Dec. Admisible (ha)	Sup. Comprometida (ha)	Sup. ajustada compromiso (1) (ha)	% sobredec.	Sup. Resuelta (ha)	Importe Declarado	Importe Topado	Importe Resuelto	Importe tras sobredec.
428	PASTOS ASOCIADOS A GANADERÍA ECOLÓGICA	156,17		75,00	0,00	75,00	6.161,25	6.161,25	6.161,25	6.161,25
TOTAL		156,17	75,00	75,00		75,00	6.161,25	6.161,25	6.161,25	6.161,25

APLICACIÓN DE REDUCCIONES Y PENALIZACIONES

GRUPO DE PAGO	Importe Calculado	Importe prereduc.	Criterios de subvencionabilidad y compromisos	Presentación tardía	Omisión declaración	Condicionidad	IMPORTE (Euros) RESUELTO
PASTOS ASOCIADOS A GANADERÍA	6.161,25	6.161,25	0,00	0,00	0,00	0,00	6.161,25
TOTAL	6.161,25	6.161,25					6.161,25

RESUMEN DE PAGOS**IMPORTE (Euros)**

	RESUELTO	FEADER	MAPA	CAPADR
PASTOS ASOCIADOS A GANADERÍA ECOLÓGICA - Pago realizado	6.161,25 €	5.237,06 €	604,42 €	319,77 €

RECINTOS RESUELTOS

REE	REFERENCIA SIGPAC	CULTIVO	DESCRIPCIÓN CULTIVO	S/R G.PAGO	PEND. MEDIA (%)	SUP. DEC. ADMISIBLE (ha)	SUP. COMPROM. (ha)	SUP. AJUSTADA COMPROM. (1) (ha)	SUP. CONV. SIGPAC (ha)	SUP. CERTIF. (ha)	SUP. CAMPO (ha)	SUP. CAMPO DETER. CULT. DECLARADO (ha)	SUP. DEC. REDUCIDA (ha)	SUP. RESUELTA (ha)
-87300	21-025-012-00006-003	62000	PASTOS PERMANENTES DE 5 O MAS AÑOS-SIN VARIEDAD	S 428	4,70	0,06	0,06	0,06		0,09			0,06	0,06
-87299	21-025-012-00006-002	62000	PASTOS PERMANENTES DE 5 O MAS AÑOS-SIN VARIEDAD	S 428	11,20	0,04	0,04	0,04		0,05			0,04	0,04
1700000005495985	21-025-003-00001-001	62000	PASTOS PERMANENTES DE 5 O MAS AÑOS-SIN VARIEDAD	S 428	8,90	4,63	4,63	4,63		4,63			4,63	4,63
1700000005495986	21-025-003-00002-001	62000	PASTOS PERMANENTES DE 5 O MAS AÑOS-SIN VARIEDAD	S 428	23,80	0,16	0,16	0,16		0,16			0,16	0,16
1700000005495987	21-051-001-00049-001	62000	PASTOS PERMANENTES DE 5 O MAS AÑOS-SIN VARIEDAD	S 428	22,50	1,84	1,84	1,84		1,84			1,84	1,84
1700000005495988	21-025-003-00003-002	62000	PASTOS PERMANENTES DE 5 O MAS AÑOS-SIN VARIEDAD	S 428	15,50	0,47	0,47	0,47		0,63			0,47	0,47
1700000005495989	21-025-003-00004-002	62000	PASTOS PERMANENTES DE 5 O MAS AÑOS-SIN VARIEDAD	S 428	6,50	0,58	0,58	0,58		0,77			0,58	0,58
1700000005495991	21-025-012-00007-002	62000	PASTOS PERMANENTES DE 5 O MAS AÑOS-SIN VARIEDAD	S 428	6,90	0,37	0,37	0,37		0,43			0,37	0,37
1700000005495992	21-051-001-00048-001	62000	PASTOS PERMANENTES DE 5 O MAS AÑOS-SIN VARIEDAD	S 428	4,50	3,19	3,19	3,19		3,19			3,19	3,19
1700000005495993	21-025-005-00001-004	62000	PASTOS PERMANENTES DE 5 O MAS AÑOS-SIN VARIEDAD	S 428	12,70	2,77	2,77	2,77		2,77			2,77	2,77
1700000005495994	21-025-005-00001-002	62000	PASTOS PERMANENTES DE 5 O MAS AÑOS-SIN VARIEDAD	S 428	25,70	0,50	0,50	0,50		0,50			0,50	0,50
1700000005495996	21-025-011-00005-001	62000	PASTOS PERMANENTES DE 5 O MAS AÑOS-SIN VARIEDAD	S 428	5,40	1,88	1,88	1,88		1,88			1,88	1,88
1700000005495997	21-025-005-00001-001	62000	PASTOS PERMANENTES DE 5 O MAS AÑOS-SIN VARIEDAD	S 428	35,70	32,10	32,10	32,10		32,10			32,10	32,10
1700000005495998	21-051-002-00058-001	62000	PASTOS PERMANENTES DE 5 O MAS AÑOS-SIN VARIEDAD	S 428	35,40	76,55	76,55	76,55		90,06			76,55	76,55
1700000005495999	21-025-004-00004-002	62000	PASTOS PERMANENTES DE 5 O MAS AÑOS-SIN VARIEDAD	S 428	23,50	7,38	7,38	7,38		7,38			7,38	7,38
1700000005496000	21-025-004-00004-003	62000	PASTOS PERMANENTES DE 5 O MAS AÑOS-SIN VARIEDAD	S 428	30,20	4,47	4,47	4,47		4,47			4,47	4,47
1700000005496001	21-051-002-00057-001	62000	PASTOS PERMANENTES DE 5 O MAS AÑOS-SIN VARIEDAD	S 428	37,40	18,50	18,50	18,50		21,76			18,50	18,50
1700000005496002	21-025-003-00003-001	62000	PASTOS PERMANENTES DE 5 O MAS AÑOS-SIN VARIEDAD	S 428	24,60	0,68	0,68	0,68		0,68			0,68	0,68

(1) Superficie declarada admisible ajustada con la superficie comprometida.
(2) Factor de penalización valorando el alcance para el tipo de compromiso.Puede verificar la integridad de una copia de este documento mediante la lectura del código QR adjunto o mediante el acceso a la dirección <https://ws050.juntadeandalucia.es/verificarFirma> indicando el código de VERIFICACIÓN

FIRMADO POR

RAQUEL MARIA ESPIN CRESPO

18/12/2024

VERIFICACIÓN

Pk2jmBDMDBSWPSC42MTUWFP24ALUB4

PÁG. 40/2078



**INCIDENCIAS****INCIDENCIA DESCRIPCIÓN**

- 100407 Explotación solicitada no forma parte de ningún organismo de control autorizado para la producción ecológica en Andalucía o fecha de inscripción posterior al plazo establecido (Anexo I. Criterios de Subvencionabilidad. Orden 28 de marzo de 2023).
Explotación:ES210250000027 Especie:OVINA
Explotación:ES210250000027 Especie:PORCINO
- 100411 Recinto no admisible por no estar asociado en SIGGAN a una explotación ganadera (Artículo 10 de la Orden de 28 de marzo de 2023).
Ref:170000005495990 Recinto:21-051-001-80023-00001 Cultivo:62000 PASTOS PERMANENTES DE 5 O MAS AÑOS-SIN VARIEDAD Secano
- 100424 Solicita recinto que no está comprometido para la operación.
Ref:170000005495990 Recinto:21-051-001-80023-00001 Cultivo:62000 PASTOS PERMANENTES DE 5 O MAS AÑOS-SIN VARIEDAD Secano

Datos considerados para el Cálculo de la Carga Ganadera mínima y máxima del expediente

Explotación	Especie	Inscrito en Sipea y Admisible	Ugm Calculada para CG Mínima	Ugm Calculada para CG Máxima
ES210250000027	BOVINA	SI	35,91	35,91
ES210250000027	OVINA	NO	0,00	3,00
ES210250000027	PORCINO	NO	0,00	64,33
			35,91	103,24

Superficie determinada para Cálculo Carga Ganadera Mínima: 156,18 ha

Superficie determinada para Cálculo Carga Ganadera Máxima: 156,18 ha

Carga Ganadera Mínima Expediente: 0,23 ugm/ha

Carga Ganadera Máxima Expediente: 0,66 ugm/ha

Los importes del Grupo de Pago de pastos de este expediente han sido ajustados por no llegar a la carga ganadera mínima de 0,3

Recintos Determinados para el Cálculo de Carga Ganadera Mínima

REF.	REFERENCIA SIGPAC	CULTIVO	DESCRIPCIÓN CULTIVO	S/R	SUP. RESUELTA (ha)
-87300	21-025-012-00006-00003	62000	PASTOS PERMANENTES DE 5 O MAS AÑOS-SIN VARIEDAD	S	0,06
-87299	21-025-012-00006-00002	62000	PASTOS PERMANENTES DE 5 O MAS AÑOS-SIN VARIEDAD	S	0,04
170000005495985	21-025-003-00001-00001	62000	PASTOS PERMANENTES DE 5 O MAS AÑOS-SIN VARIEDAD	S	4,63
170000005495986	21-025-003-00002-00001	62000	PASTOS PERMANENTES DE 5 O MAS AÑOS-SIN VARIEDAD	S	0,16
170000005495987	21-051-001-00049-00001	62000	PASTOS PERMANENTES DE 5 O MAS AÑOS-SIN VARIEDAD	S	1,84
170000005495988	21-025-003-00003-00002	62000	PASTOS PERMANENTES DE 5 O MAS AÑOS-SIN VARIEDAD	S	0,47
170000005495989	21-025-003-00004-00002	62000	PASTOS PERMANENTES DE 5 O MAS AÑOS-SIN VARIEDAD	S	0,58
170000005495990	21-051-001-80023-00001	62000	PASTOS PERMANENTES DE 5 O MAS AÑOS-SIN VARIEDAD	S	0,01
170000005495991	21-025-012-00007-00002	62000	PASTOS PERMANENTES DE 5 O MAS AÑOS-SIN VARIEDAD	S	0,37
170000005495992	21-051-001-00048-00001	62000	PASTOS PERMANENTES DE 5 O MAS AÑOS-SIN VARIEDAD	S	3,19
170000005495993	21-025-005-00001-00004	62000	PASTOS PERMANENTES DE 5 O MAS AÑOS-SIN VARIEDAD	S	2,77
170000005495994	21-025-005-00001-00002	62000	PASTOS PERMANENTES DE 5 O MAS AÑOS-SIN VARIEDAD	S	0,50
170000005495996	21-025-011-00005-00001	62000	PASTOS PERMANENTES DE 5 O MAS AÑOS-SIN VARIEDAD	S	1,88
170000005495997	21-025-005-00001-00001	62000	PASTOS PERMANENTES DE 5 O MAS AÑOS-SIN VARIEDAD	S	32,10
170000005495998	21-051-002-00058-00001	62000	PASTOS PERMANENTES DE 5 O MAS AÑOS-SIN VARIEDAD	S	76,55
170000005495999	21-025-004-00004-00002	62000	PASTOS PERMANENTES DE 5 O MAS AÑOS-SIN VARIEDAD	S	7,38
170000005496000	21-025-004-00004-00003	62000	PASTOS PERMANENTES DE 5 O MAS AÑOS-SIN VARIEDAD	S	4,47
170000005496001	21-051-002-00057-00001	62000	PASTOS PERMANENTES DE 5 O MAS AÑOS-SIN VARIEDAD	S	18,50
170000005496002	21-025-003-00003-00001	62000	PASTOS PERMANENTES DE 5 O MAS AÑOS-SIN VARIEDAD	S	0,68

(1) Superficie declarada admisible ajustada con la superficie comprometida.
(2) Factor de penalización valorando el alcance para el tipo de compromiso.Puede verificar la integridad de una copia de este documento mediante la lectura del código QR adjunto o mediante el acceso a la dirección <https://ws050.juntadeandalucia.es/verificarFirma> indicando el código de VERIFICACIÓN

FIRMADO POR

RAQUEL MARIA ESPIN CRESPO

18/12/2024

VERIFICACIÓN

Pk2jmBDMDBSWPSC42MTUWFP24ALUB4

PÁG. 41/2078



**Datos considerados para el Cálculo de la Carga Ganadera mínima y máxima del expediente****Recintos Determinados para el Cálculo de Garga Ganadera Máxima**

REF.	REFERENCIA SIGPAC	CULTIVO	DESCRIPCIÓN CULTIVO	SUP.	
				S/R	RESUELTA (ha)
-87300	21-025-012-00006-00003	62000	PASTOS PERMANENTES DE 5 O MAS AÑOS-SIN VARIEDAD	S	0,06
-87299	21-025-012-00006-00002	62000	PASTOS PERMANENTES DE 5 O MAS AÑOS-SIN VARIEDAD	S	0,04
1700000005495985	21-025-003-00001-00001	62000	PASTOS PERMANENTES DE 5 O MAS AÑOS-SIN VARIEDAD	S	4,63
1700000005495986	21-025-003-00002-00001	62000	PASTOS PERMANENTES DE 5 O MAS AÑOS-SIN VARIEDAD	S	0,16
1700000005495987	21-051-001-00049-00001	62000	PASTOS PERMANENTES DE 5 O MAS AÑOS-SIN VARIEDAD	S	1,84
1700000005495988	21-025-003-00003-00002	62000	PASTOS PERMANENTES DE 5 O MAS AÑOS-SIN VARIEDAD	S	0,47
1700000005495989	21-025-003-00004-00002	62000	PASTOS PERMANENTES DE 5 O MAS AÑOS-SIN VARIEDAD	S	0,58
1700000005495990	21-051-001-80023-00001	62000	PASTOS PERMANENTES DE 5 O MAS AÑOS-SIN VARIEDAD	S	0,01
1700000005495991	21-025-012-00007-00002	62000	PASTOS PERMANENTES DE 5 O MAS AÑOS-SIN VARIEDAD	S	0,37
1700000005495992	21-051-001-00048-00001	62000	PASTOS PERMANENTES DE 5 O MAS AÑOS-SIN VARIEDAD	S	3,19
1700000005495993	21-025-005-00001-00004	62000	PASTOS PERMANENTES DE 5 O MAS AÑOS-SIN VARIEDAD	S	2,77
1700000005495994	21-025-005-00001-00002	62000	PASTOS PERMANENTES DE 5 O MAS AÑOS-SIN VARIEDAD	S	0,50
1700000005495996	21-025-011-00005-00001	62000	PASTOS PERMANENTES DE 5 O MAS AÑOS-SIN VARIEDAD	S	1,88
1700000005495997	21-025-005-00001-00001	62000	PASTOS PERMANENTES DE 5 O MAS AÑOS-SIN VARIEDAD	S	32,10
1700000005495998	21-051-002-00058-00001	62000	PASTOS PERMANENTES DE 5 O MAS AÑOS-SIN VARIEDAD	S	76,55
1700000005495999	21-025-004-00004-00002	62000	PASTOS PERMANENTES DE 5 O MAS AÑOS-SIN VARIEDAD	S	7,38
1700000005496000	21-025-004-00004-00003	62000	PASTOS PERMANENTES DE 5 O MAS AÑOS-SIN VARIEDAD	S	4,47
1700000005496001	21-051-002-00057-00001	62000	PASTOS PERMANENTES DE 5 O MAS AÑOS-SIN VARIEDAD	S	18,50
1700000005496002	21-025-003-00003-00001	62000	PASTOS PERMANENTES DE 5 O MAS AÑOS-SIN VARIEDAD	S	0,68

Incidencias de carga ganadera**INCIDENCIA DESCRIPCIÓN**

100407	Explotación solicitada no forma parte de ningún organismo de control autorizado para la producción ecológica en Andalucía o fecha de inscripción posterior al plazo establecido (Anexo I. Criterios de Subvencionabilidad. Orden 28 de marzo de 2023). Explotación:ES210250000027 Especie:OVINA Explotación:ES210250000027 Especie:PORCINO
--------	--

(1) Superficie declarada admisible ajustada con la superficie comprometida.
(2) Factor de penalización valorando el alcance para el tipo de compromiso.

Puede verificar la integridad de una copia de este documento mediante la lectura del código QR adjunto o mediante el acceso a la dirección <https://ws050.juntadeandalucia.es/verificarFirma> indicando el código de VERIFICACIÓN

FIRMADO POR	RAQUEL MARIA ESPIN CRESPO	18/12/2024	
VERIFICACIÓN	Pk2jmBDMDBSWPSC42MTUWFP24ALUB4	PÁG. 42/2078	



APELLIDOS Y NOMBRE / RAZÓN SOCIAL

ALVAREZ ALVAREZ MARIA FATIMA

NIF

***5439*

EXPEDIENTE

1231168

ANUALIDAD DE PAGO

1ª

IMPORTE POR ANUALIDAD

	2023	2024	2025	2026	2027
IMPORTE MÁXIMO SUBVENCIONABLE	6.921,37 €	6.921,37 €	6.921,37 €	6.921,37 €	6.921,37 €
IMPORTE MEDIO DE TRANSFERENCIA (€/ha)	247,90 €	247,90 €	247,90 €	247,90 €	247,90 €

RESUMEN DE UNIDADES

Cód	GRUPO DE PAGO	Sup. Dec. Admisible (ha)	Sup. Comprometida (ha)	Sup. ajustada compromiso (1) (ha)	% sobredec.	Sup. Resuelta (ha)	Importe Declarado	Importe Topado	Importe Resuelto	Importe tras sobredec.
429	OLIVAR	27,92		27,92	0,00	27,92	6.921,37	6.921,37	6.921,37	6.921,37
TOTAL		27,92	27,92	27,92		27,92	6.921,37	6.921,37	6.921,37	6.921,37

APLICACIÓN DE REDUCCIONES Y PENALIZACIONES

GRUPO DE PAGO	Importe Calculado	Importe prereduc.	Criterios de subvencionabilidad y compromisos	Presentación tardía	Omisión declaración	Condicionalidad	IMPORTE (Euros) RESUELTO
OLIVAR	6.921,37	6.921,37	0,00	0,00	0,00	0,00	6.921,37
TOTAL	6.921,37	6.921,37					6.921,37

RESUMEN DE PAGOS

IMPORTE (Euros)

	RESUELTO	FEADER	MAPA	CAPADR
OLIVAR - Pago realizado	6.921,37 €	5.883,16 €	678,99 €	359,22 €

RECINTOS RESUELTOS

REF.	REFERENCIA SIGPAC	CULTIVO DESCRIPCIÓN CULTIVO	S/R G.PAGO	PEND. MEDIA (%)	SUP. DEC. ADMISIBLE (ha)	SUP. COMPROM. (ha)	SUP. AJUSTADA COMPROM. (1) (ha)	SUP. CONY. SIGPAC (ha)	SUP. CERTIE (ha)	SUP. CAMPO (ha)	SUP. CAMPO DETER. CULT. DECLARADO (ha)	SUP. DEC. REDUCIDA (ha)	SUP. RESUELTA (ha)
-471848	21-031-006-00001-007	101010 OLIVAR-PICUAL	S 429	27,90	0,71	0,71	0,71		0,71			0,71	0,71
-471847	21-031-006-00001-007	101010 OLIVAR-PICUAL	S 429	27,90	0,21	0,21	0,21		0,21			0,21	0,21
6887292	21-031-007-00204-001	101007 OLIVAR-MANZANILLA	S 429	9,80	2,28	2,28	2,28		2,28			2,28	2,28
6921339	21-031-007-00207-013	101010 OLIVAR-PICUAL	S 429	20,70	0,98	0,98	0,98		1,37			0,98	0,98
1700000006982238	21-031-007-00208-009	101007 OLIVAR-MANZANILLA	S 429	18,40	0,01	0,01	0,01		0,01			0,01	0,01
1700000006982239	21-031-007-00198-003	101116 OLIVAR-GALEGO	S 429	13,90	1,56	1,56	1,56		1,56			1,56	1,56
1700000006982240	21-031-008-00005-002	101007 OLIVAR-MANZANILLA	S 429	13,80	0,03	0,03	0,03		0,03			0,03	0,03
1700000006982241	21-031-007-00208-007	101007 OLIVAR-MANZANILLA	S 429	16,80	0,32	0,32	0,32		0,32			0,32	0,32
1700000006982243	21-031-007-00208-008	101007 OLIVAR-MANZANILLA	S 429	31,50	0,06	0,06	0,06		0,06			0,06	0,06
1700000006982245	21-031-007-00207-011	101007 OLIVAR-MANZANILLA	S 429	8,70	1,86	1,86	1,86		1,86			1,86	1,86
1700000006982250	21-031-006-00001-007	101010 OLIVAR-PICUAL	S 429	27,90	0,92	0,92	0,92		0,92			0,92	0,92
1700000006982251	21-031-007-00208-001	101007 OLIVAR-MANZANILLA	S 429	13,70	11,68	11,68	11,68		11,68			11,68	11,68
1700000006982258	21-031-007-00199-013	101007 OLIVAR-MANZANILLA	S 429	6,80	0,04	0,04	0,04		0,04			0,04	0,04
1700000006982259	21-031-007-00199-015	101007 OLIVAR-MANZANILLA	S 429	13,90	0,05	0,05	0,05		0,05			0,05	0,05
1700000006982261	21-031-007-00199-012	101007 OLIVAR-MANZANILLA	S 429	10,50	0,03	0,03	0,03		0,03			0,03	0,03
1700000006982262	21-031-007-00199-002	101007 OLIVAR-MANZANILLA	S 429	12,20	0,08	0,08	0,08		0,08			0,08	0,08
1700000006982266	21-031-007-00199-008	101007 OLIVAR-MANZANILLA	S 429	17,40	0,06	0,06	0,06		0,06			0,06	0,06
1700000006982268	21-031-007-00200-005	101007 OLIVAR-MANZANILLA	S 429	12,90	2,13	2,13	2,13		2,13			2,13	2,13
1700000006982269	21-031-008-00005-006	101007 OLIVAR-MANZANILLA	S 429	7,20	0,90	0,90	0,90		0,90			0,90	0,90
1700000006982270	21-031-007-00199-016	101007 OLIVAR-MANZANILLA	S 429	12,70	0,04	0,04	0,04		0,04			0,04	0,04
1700000006982271	21-031-007-00200-012	101007 OLIVAR-MANZANILLA	S 429	14,70	1,12	1,12	1,12		1,12			1,12	1,12
1700000006982272	21-031-007-00207-010	101007 OLIVAR-MANZANILLA	S 429	13,20	0,19	0,19	0,19		0,19			0,19	0,19
1700000006982274	21-031-007-00200-016	101007 OLIVAR-MANZANILLA	S 429	15,70	0,06	0,06	0,06		0,06			0,06	0,06
1700000006982275	21-031-007-00200-010	101007 OLIVAR-MANZANILLA	S 429	9,10	0,14	0,14	0,14		0,14			0,14	0,14
1700000006982276	21-031-007-00207-010	101007 OLIVAR-MANZANILLA	S 429	13,70	0,66	0,66	0,66		0,66			0,66	0,66
1700000006982277	21-031-007-00207-003	101007 OLIVAR-MANZANILLA	S 429	5,60	0,98	0,98	0,98		0,98			0,98	0,98
1700000006982278	21-031-007-00199-010	101007 OLIVAR-MANZANILLA	S 429	14,20	0,03	0,03	0,03		0,03			0,03	0,03
1700000006982300	21-031-007-00198-001	101116 OLIVAR-GALEGO	S 429	29,40	0,24	0,24	0,24		0,24			0,24	0,24
1700000006982302	21-031-006-00001-009	101010 OLIVAR-PICUAL	S 429	4,60	0,55	0,55	0,55		0,55			0,55	0,55

(1) Superficie declarada admisible ajustada con la superficie comprometida.
 (2) Factor de penalización valorando el alcance para el tipo de compromiso.

Puede verificar la integridad de una copia de este documento mediante la lectura del código QR adjunto o mediante el acceso a la dirección https://ws050.juntadeandalucia.es/verificarFirma indicando el código de VERIFICACIÓN			
FIRMADO POR	RAQUEL MARIA ESPIN CRESPO	18/12/2024	
VERIFICACIÓN	Pk2jmBDMDBSWPSC42MTUWFP24ALUB4	PÁG. 43/2078	

**INCIDENCIAS****INCIDENCIA DESCRIPCIÓN**

- 3790 Recinto declarado inactivo
Ref:6887291 Recinto:21-031-007-00204-00003 Cultivo: -
- 100402 Recinto solicitado no forma parte de ningún organismo de control autorizado para la producción ecológica en Andalucía o fecha de inscripción posterior al plazo establecido (Anexo I. Criterios de Subvencionabilidad. Orden 28 de marzo de 2023).
Ref:-1094643 Recinto:21-031-006-00001-00015 Cultivo:101010 OLIVAR-PICUAL Secano
Ref:-1094605 Recinto:21-031-006-00001-00016 Cultivo:101010 OLIVAR-PICUAL Secano
Ref:170000006982229 Recinto:21-031-007-00200-00018 Cultivo:62000 PASTOS PERMANENTES DE 5 O MAS AÑOS-SIN VARIEDAD Secano
Ref:170000006982213 Recinto:21-031-007-00200-00019 Cultivo:62000 PASTOS PERMANENTES DE 5 O MAS AÑOS-SIN VARIEDAD Secano
Ref:170000006982219 Recinto:21-031-007-00200-00020 Cultivo:62000 PASTOS PERMANENTES DE 5 O MAS AÑOS-SIN VARIEDAD Secano
Ref:170000006982298 Recinto:21-031-007-00201-00001 Cultivo:62000 PASTOS PERMANENTES DE 5 O MAS AÑOS-SIN VARIEDAD Secano
Ref:170000006982299 Recinto:21-031-007-00201-00002 Cultivo:62000 PASTOS PERMANENTES DE 5 O MAS AÑOS-SIN VARIEDAD Secano
Ref:6887291 Recinto:21-031-007-00204-00003 Cultivo:62000 PASTOS PERMANENTES DE 5 O MAS AÑOS-SIN VARIEDAD Secano
- 100407 Explotación solicitada no forma parte de ningún organismo de control autorizado para la producción ecológica en Andalucía o fecha de inscripción posterior al plazo establecido (Anexo I. Criterios de Subvencionabilidad. Orden 28 de marzo de 2023).
Explotación:ES210310000009 Especie:BOVINA
Explotación:ES210310000009 Especie:OVINA
Explotación:ES210310000009 Especie:PORCINO
Explotación:ES210310000102 Especie:BOVINA
Explotación:ES210310000102 Especie:PORCINO
Explotación:ES210310000132 Especie:BOVINA
- 100410 Recinto no admisible por pertenecer a una explotación ganadera No inscrita en Sipea (Artículo 10 de la Orden de 28 de marzo de 2023).
Ref:170000006982229 Recinto:21-031-007-00200-00018 Cultivo:62000 PASTOS PERMANENTES DE 5 O MAS AÑOS-SIN VARIEDAD Secano Explotación:ES210310000009
Ref:170000006982213 Recinto:21-031-007-00200-00019 Cultivo:62000 PASTOS PERMANENTES DE 5 O MAS AÑOS-SIN VARIEDAD Secano Explotación:ES210310000009
Ref:170000006982219 Recinto:21-031-007-00200-00020 Cultivo:62000 PASTOS PERMANENTES DE 5 O MAS AÑOS-SIN VARIEDAD Secano Explotación:ES210310000009
Ref:170000006982298 Recinto:21-031-007-00201-00001 Cultivo:62000 PASTOS PERMANENTES DE 5 O MAS AÑOS-SIN VARIEDAD Secano Explotación:ES210310000009
Ref:170000006982299 Recinto:21-031-007-00201-00002 Cultivo:62000 PASTOS PERMANENTES DE 5 O MAS AÑOS-SIN VARIEDAD Secano Explotación:ES210310000009
- 100411 Recinto no admisible por no estar asociado en SIGGAN a una explotación ganadera (Artículo 10 de la Orden de 28 de marzo de 2023).
Ref:6887291 Recinto:21-031-007-00204-00003 Cultivo:62000 PASTOS PERMANENTES DE 5 O MAS AÑOS-SIN VARIEDAD Secano
- 100420 Expediente que declara recintos pertenecientes al grupo de pago de Pastos que no tiene explotaciones ganaderas válidas para la Operación.
- 100424 Solicita recinto que no está comprometido para la operación.
Ref:-1094643 Recinto:21-031-006-00001-00015 Cultivo:101010 OLIVAR-PICUAL Secano
Ref:-1094605 Recinto:21-031-006-00001-00016 Cultivo:101010 OLIVAR-PICUAL Secano
Ref:170000006982229 Recinto:21-031-007-00200-00018 Cultivo:62000 PASTOS PERMANENTES DE 5 O MAS AÑOS-SIN VARIEDAD Secano
Ref:170000006982213 Recinto:21-031-007-00200-00019 Cultivo:62000 PASTOS PERMANENTES DE 5 O MAS AÑOS-SIN VARIEDAD Secano
Ref:170000006982219 Recinto:21-031-007-00200-00020 Cultivo:62000 PASTOS PERMANENTES DE 5 O MAS AÑOS-SIN VARIEDAD Secano
Ref:170000006982298 Recinto:21-031-007-00201-00001 Cultivo:62000 PASTOS PERMANENTES DE 5 O MAS AÑOS-SIN VARIEDAD Secano
Ref:170000006982299 Recinto:21-031-007-00201-00002 Cultivo:62000 PASTOS PERMANENTES DE 5 O MAS AÑOS-SIN VARIEDAD Secano
Ref:6887291 Recinto:21-031-007-00204-00003 Cultivo:62000 PASTOS PERMANENTES DE 5 O MAS AÑOS-SIN VARIEDAD Secano

(1) Superficie declarada admisible ajustada con la superficie comprometida.
(2) Factor de penalización valorando el alcance para el tipo de compromiso.

Puede verificar la integridad de una copia de este documento mediante la lectura del código QR adjunto o mediante el acceso a la dirección <https://ws050.juntadeandalucia.es/verificarFirma> indicando el código de VERIFICACIÓN

FIRMADO POR	RAQUEL MARIA ESPIN CRESPO	18/12/2024	
VERIFICACIÓN	Pk2jmBDMDBSWPSC42MTUWFP24ALUB4	PÁG. 44/2078	

**APELLIDOS Y NOMBRE / RAZÓN SOCIAL**

ALVAREZ GONZALEZ JOAQUINA

NIF

***0074*

EXPEDIENTE

1000214

ANUALIDAD DE PAGO

1ª

IMPORTES POR ANUALIDAD

	2023	2024	2025	2026	2027
IMPORTE MÁXIMO SUBVENCIONABLE	344,58 €	344,58 €	344,58 €	344,58 €	344,58 €
IMPORTE MEDIO DE TRANSFERENCIA (€/ha)	247,90 €	247,90 €	247,90 €	247,90 €	247,90 €

RESUMEN DE UNIDADES

Cód	GRUPO DE PAGO	Sup. Dec. Admisible (ha)	Sup. Comprometida (ha)	Sup. ajustada compromiso (1) (ha)	% sobredec.	Sup. Resuelta (ha)	Importe Declarado	Importe Topado	Importe Resuelto	Importe tras sobredec.
429	OLIVAR	1,39		1,39	0,00	1,39	344,58	344,58	344,58	344,58
TOTAL		1,39	1,39	1,39		1,39	344,58	344,58	344,58	344,58

APLICACIÓN DE REDUCCIONES Y PENALIZACIONES

GRUPO DE PAGO	Importe Calculado	Importe prereduc.	Criterios de subvencionabilidad y compromisos	Presentación tardía	Omisión declaración	Condicionalidad	IMPORTE (Euros) RESUELTO
OLIVAR	344,58	344,58	0,00	0,00	0,00	0,00	344,58
TOTAL	344,58	344,58					344,58

RESUMEN DE PAGOS**IMPORTE (Euros)**

	RESUELTO	FEADER	MAPA	CAPADR
OLIVAR - Pago realizado	344,58 €	292,89 €	33,80 €	17,89 €

RECINTOS RESUELTOS

REF.	REFERENCIA SIGPAC	CULTIVO	DESCRIPCIÓN CULTIVO	S/R G.PAGO	PEND. MEDIA (%)	SUP. DEC. ADMISIBLE (ha)	SUP. COMPROM. (ha)	SUP. AJUSTADA COMPR.(1) (ha)	SUP. CONY. SIGPAC (ha)	SUP. CERTIE (ha)	SUP. CAMPO (ha)	SUP. CAMPO DETER. CULT. DECLARADO (ha)	SUP. DEC. REDUCIDA (ha)	SUP. RESUELTA (ha)
1700000002929792	21-078-030-00192-003	101007	OLIVAR-MANZANILLA	S	429	9,60	1,39	1,39	1,39	1,39			1,39	1,39

(1) Superficie declarada admisible ajustada con la superficie comprometida.
 (2) Factor de penalización valorando el alcance para el tipo de compromiso.

Puede verificar la integridad de una copia de este documento mediante la lectura del código QR adjunto o mediante el acceso a la dirección <https://ws050.juntadeandalucia.es/verificarFirma> indicando el código de VERIFICACIÓN

FIRMADO POR

RAQUEL MARIA ESPIN CRESPO

18/12/2024

VERIFICACIÓN

Pk2jmBDMDBSWPSC42MTUWFP24ALUB4

PÁG. 45/2078



**APELLIDOS Y NOMBRE / RAZÓN SOCIAL**

ALVAREZ VELASCO CARLOS

NIF

***3003*

EXPEDIENTE

1231885

ANUALIDAD DE PAGO

1ª

IMPORTE POR ANUALIDAD

	2023	2024	2025	2026	2027
IMPORTE MÁXIMO SUBVENCIONABLE	11.064,71 €	11.064,71 €	11.064,71 €	11.064,71 €	11.064,71 €
IMPORTE MEDIO DE TRANSFERENCIA (€/ha)	116,74 €	116,74 €	116,74 €	116,74 €	116,74 €

RESUMEN DE UNIDADES

Cód	GRUPO DE PAGO	Sup. Dec. Admisible (ha)	Sup. Comprometida (ha)	Sup. ajustada compromiso (1) (ha)	% sobredec.	Sup. Resuelta (ha)	Importe Declarado	Importe Topado	Importe Resuelto	Importe tras sobredec.
428	PASTOS ASOCIADOS A GANADERÍA ECOLÓGICA	393,18		75,00	0,00	75,00	6.161,25	6.161,25	6.161,25	6.161,25
429	OLIVAR	19,78		19,78	0,00	19,78	4.903,46	4.903,46	4.903,46	4.903,46
TOTAL		412,96	94,78	94,78		94,78	11.064,71	11.064,71	11.064,71	11.064,71

APLICACIÓN DE REDUCCIONES Y PENALIZACIONES

GRUPO DE PAGO	Importe Calculado	Importe prereduc.	Criterios de subvencionabilidad y compromisos	Presentación tardía	Omisión declaración	Condicionabilidad	IMPORTE (Euros) RESUELTO
OLIVAR	4.903,46	4.903,46	0,00	0,00	0,00	0,00	4.903,46
PASTOS ASOCIADOS A GANADERÍA	6.161,25	6.161,25	0,00	0,00	0,00	0,00	6.161,25
TOTAL	11.064,71	11.064,71					11.064,71

RESUMEN DE PAGOS

	RESUELTO	FEADER	MAPA	CAPADR
OLIVAR - Pago realizado	4.903,46 €	4.167,94 €	481,03 €	254,49 €
PASTOS ASOCIADOS A GANADERÍA ECOLÓGICA - Pago realizado	6.161,25 €	5.237,06 €	604,42 €	319,77 €
TOTAL	11.064,71 €	9.405,00 €	1.085,45 €	574,26 €

(1) Superficie declarada admisible ajustada con la superficie comprometida.
 (2) Factor de penalización valorando el alcance para el tipo de compromiso.

Puede verificar la integridad de una copia de este documento mediante la lectura del código QR adjunto o mediante el acceso a la dirección <https://ws050.juntadeandalucia.es/verificarFirma> indicando el código de VERIFICACIÓN

FIRMADO POR

RAQUEL MARIA ESPIN CRESPO

18/12/2024

VERIFICACIÓN

Pk2jmBDMDBSWPSC42MTUWFP24ALUB4

PÁG. 46/2078



**RECINTOS RESUELTOS**

REF.	REFERENCIA SIGPAC	CULTIVO DESCRIPCIÓN CULTIVO	S/R G.PAGO	PEND. MEDIA (%)	SUP. ADMISIBLE (ha)	SUP. COMPROM. (ha)	SUP. AJUSTADA (ha)	SUP. CONV. SIGPAC (ha)	SUP. CERTIF. (ha)	SUP. CAMPO (ha)	SUP. CAMPO DECLARADO (ha)	SUP. DEC. REDUCIDA (ha)	SUP. RESUELTA (ha)
-950569	21-031-008-00363-007	62000 PASTOS PERMANENTES DE 5 O MAS AÑOS-SIN VARIEDAD	S 428	13,50	0,96	0,96	0,96		2,14			0,96	0,96
-182605	21-031-007-00181-017	62000 PASTOS PERMANENTES DE 5 O MAS AÑOS-SIN VARIEDAD	S 428	10,10	0,06	0,06	0,06		0,06			0,06	0,06
170000006253342	21-031-008-00363-021	62000 PASTOS PERMANENTES DE 5 O MAS AÑOS-SIN VARIEDAD	S 428	23,20	11,99	11,99	11,99		18,45			11,99	11,99
170000006253344	21-031-008-00363-002	62000 PASTOS PERMANENTES DE 5 O MAS AÑOS-SIN VARIEDAD	S 428	18,00	86,91	86,91	86,91		102,26			86,91	86,91
170000006253346	21-031-008-00363-016	62000 PASTOS PERMANENTES DE 5 O MAS AÑOS-SIN VARIEDAD	S 428	14,10	3,60	3,60	3,60		4,24			3,60	3,60
170000006253348	21-031-008-00363-013	62000 PASTOS PERMANENTES DE 5 O MAS AÑOS-SIN VARIEDAD	S 428	14,20	122,68	122,68	122,68		122,68			122,68	122,68
170000006253349	21-031-008-00363-018	62000 PASTOS PERMANENTES DE 5 O MAS AÑOS-SIN VARIEDAD	S 428	12,60	26,54	26,54	26,54		31,22			26,54	26,54
170000006253355	21-031-008-00363-023	62000 PASTOS PERMANENTES DE 5 O MAS AÑOS-SIN VARIEDAD	S 428	22,20	56,67	56,67	56,67		66,67			56,67	56,67
170000006253359	21-031-007-00181-008	62000 PASTOS PERMANENTES DE 5 O MAS AÑOS-SIN VARIEDAD	S 428	34,10	0,43	0,43	0,43		0,50			0,43	0,43
170000006253360	21-031-007-00181-009	62000 PASTOS PERMANENTES DE 5 O MAS AÑOS-SIN VARIEDAD	S 428	16,50	8,52	8,52	8,52		11,36			8,52	8,52
170000006253361	21-031-007-00181-010	62000 PASTOS PERMANENTES DE 5 O MAS AÑOS-SIN VARIEDAD	S 428	14,50	22,89	22,89	22,89		22,89			22,89	22,89
170000006253362	21-031-007-00181-003	62000 PASTOS PERMANENTES DE 5 O MAS AÑOS-SIN VARIEDAD	S 428	17,90	41,46	41,46	41,46		41,46			41,46	41,46
170000006253363	21-031-007-00181-011	62000 PASTOS PERMANENTES DE 5 O MAS AÑOS-SIN VARIEDAD	S 428	15,10	0,33	0,33	0,33		0,33			0,33	0,33
170000006253368	21-031-007-00176-004	62000 PASTOS PERMANENTES DE 5 O MAS AÑOS-SIN VARIEDAD	S 428	31,40	6,24	6,24	6,24		13,86			6,24	6,24
170000006253369	21-031-007-00176-008	62000 PASTOS PERMANENTES DE 5 O MAS AÑOS-SIN VARIEDAD	S 428	21,70	0,68	0,68	0,68		0,68			0,68	0,68
170000006253370	21-031-007-00176-009	62000 PASTOS PERMANENTES DE 5 O MAS AÑOS-SIN VARIEDAD	S 428	19,60	0,99	0,99	0,99		0,99			0,99	0,99
170000006253371	21-031-007-00181-015	62000 PASTOS PERMANENTES DE 5 O MAS AÑOS-SIN VARIEDAD	S 428	6,20	1,00	1,00	1,00		1,33			1,00	1,00
170000006253372	21-031-007-00181-012	62000 PASTOS PERMANENTES DE 5 O MAS AÑOS-SIN VARIEDAD	S 428	19,10	0,34	0,34	0,34		0,40			0,34	0,34
170000006253373	21-031-007-00181-013	62000 PASTOS PERMANENTES DE 5 O MAS AÑOS-SIN VARIEDAD	S 428	41,60	0,89	0,89	0,89		1,37			0,89	0,89
-1561991	21-031-008-00342-008	101124 OLIVAR-GORDAL	S 429	16,10	0,02	0,02	0,02		0,02			0,02	0,02
-1561990	21-031-008-00342-008	101124 OLIVAR-GORDAL	S 429	16,10	0,11	0,11	0,11		0,11			0,11	0,11
170000006253324	21-031-002-00098-002	101124 OLIVAR-GORDAL	S 429	6,60	11,01	11,01	11,01		11,01			11,01	11,01
170000006253326	21-031-008-00343-014	101124 OLIVAR-GORDAL	S 429	16,20	2,83	2,83	2,83		2,83			2,83	2,83
170000006253327	21-031-008-00342-005	101124 OLIVAR-GORDAL	S 429	20,20	0,01	0,01	0,01		0,01			0,01	0,01
170000006253329	21-031-008-00342-006	101124 OLIVAR-GORDAL	S 429	21,40	0,06	0,06	0,06		0,06			0,06	0,06
170000006253331	21-031-008-00342-007	101124 OLIVAR-GORDAL	S 429	11,40	0,09	0,09	0,09		0,09			0,09	0,09
170000006253333	21-031-008-00342-008	101124 OLIVAR-GORDAL	S 429	16,10	2,39	2,39	2,39		2,39			2,39	2,39
170000006253339	21-031-008-00342-011	101124 OLIVAR-GORDAL	S 429	11,80	0,14	0,14	0,14		0,14			0,14	0,14
170000006253340	21-031-008-00342-018	101124 OLIVAR-GORDAL	S 429	15,20	2,07	2,07	2,07		2,07			2,07	2,07
170000006253341	21-031-008-00343-007	101124 OLIVAR-GORDAL	S 429	14,50	0,11	0,11	0,11		0,11			0,11	0,11
170000006253343	21-031-008-00343-008	101124 OLIVAR-GORDAL	S 429	17,90	0,06	0,06	0,06		0,06			0,06	0,06
170000006253345	21-031-008-00343-009	101124 OLIVAR-GORDAL	S 429	11,60	0,40	0,40	0,40		0,40			0,40	0,40
170000006253347	21-031-008-00343-010	101124 OLIVAR-GORDAL	S 429	29,60	0,01	0,01	0,01		0,01			0,01	0,01
170000006253350	21-031-008-00343-011	101124 OLIVAR-GORDAL	S 429	10,30	0,39	0,39	0,39		0,39			0,39	0,39
170000006253356	21-031-008-00343-012	101124 OLIVAR-GORDAL	S 429	15,00	0,03	0,03	0,03		0,03			0,03	0,03
170000006253358	21-031-008-00343-013	101124 OLIVAR-GORDAL	S 429	13,70	0,05	0,05	0,05		0,05			0,05	0,05

INCIDENCIAS**INCIDENCIA DESCRIPCIÓN**

- 100402 Recinto solicitado no forma parte de ningún organismo de control autorizado para la producción ecológica en Andalucía o fecha de inscripción posterior al plazo establecido (Anexo I. Criterios de Subvencionabilidad. Orden 28 de marzo de 2023).
Ref:-950568 Recinto:21-031-002-00098-00008 Cultivo:63000 PASTOS DE MENOS DE 5 AÑOS-SIN VARIEDAD Secano
- 100407 Explotación solicitada no forma parte de ningún organismo de control autorizado para la producción ecológica en Andalucía o fecha de inscripción posterior al plazo establecido (Anexo I. Criterios de Subvencionabilidad. Orden 28 de marzo de 2023).
Explotación:ES210310000014 Especie:PORCINO
Explotación:ES210310000166 Especie:OVINA
- 100410 Recinto no admisible por pertenecer a una explotación ganadera No inscrita en Sipea (Artículo 10 de la Orden de 28 de marzo de 2023).
Ref:170000006253357 Recinto:21-031-002-00304-00001 Cultivo:62000 PASTOS PERMANENTES DE 5 O MAS AÑOS-SIN VARIEDAD Secano Explotación:ES210310000166
Ref:170000006253325 Recinto:21-031-002-00307-00001 Cultivo:62000 PASTOS PERMANENTES DE 5 O MAS AÑOS-SIN VARIEDAD Secano Explotación:ES210310000166
Ref:170000006253364 Recinto:21-031-008-00342-00001 Cultivo:62000 PASTOS PERMANENTES DE 5 O MAS AÑOS-SIN VARIEDAD Secano Explotación:ES210310000166
- 100411 Recinto no admisible por no estar asociado en SIGGAN a una explotación ganadera (Artículo 10 de la Orden de 28 de marzo de 2023).
Ref:170000006253353 Recinto:21-031-002-00098-00003 Cultivo:63000 PASTOS DE MENOS DE 5 AÑOS-SIN VARIEDAD Secano
Ref:170000006253354 Recinto:21-031-002-00098-00004 Cultivo:63000 PASTOS DE MENOS DE 5 AÑOS-SIN VARIEDAD Secano
Ref:170000006253351 Recinto:21-031-002-00098-00005 Cultivo:63000 PASTOS DE MENOS DE 5 AÑOS-SIN VARIEDAD Secano
Ref:170000006253352 Recinto:21-031-002-00098-00006 Cultivo:63000 PASTOS DE MENOS DE 5 AÑOS-SIN VARIEDAD Secano
Ref:-950568 Recinto:21-031-002-00098-00008 Cultivo:63000 PASTOS DE MENOS DE 5 AÑOS-SIN VARIEDAD Secano
Ref:170000006253366 Recinto:21-031-008-00342-00015 Cultivo:62000 PASTOS PERMANENTES DE 5 O MAS AÑOS-SIN

(1) Superficie declarada admisible ajustada con la superficie comprometida.
(2) Factor de penalización valorando el alcance para el tipo de compromiso.

Puede verificar la integridad de una copia de este documento mediante la lectura del código QR adjunto o mediante el acceso a la dirección <https://ws050.juntadeandalucia.es/verificarFirma> indicando el código de VERIFICACIÓN

FIRMADO POR

RAQUEL MARIA ESPIN CRESPO

18/12/2024

VERIFICACIÓN

Pk2jmBDMDBSWPSC42MTUWFP24ALUB4

PÁG. 47/2078



**INCIDENCIAS****INCIDENCIA DESCRIPCIÓN**

	VARIEDAD Secano
	Ref:170000006253365 Recinto:21-031-008-00342-00016 Cultivo:62000 PASTOS PERMANENTES DE 5 O MAS AÑOS-SIN VARIEDAD Secano
	Ref:170000006253367 Recinto:21-031-008-00343-00001 Cultivo:62000 PASTOS PERMANENTES DE 5 O MAS AÑOS-SIN VARIEDAD Secano
100424	Solicita recinto que no está comprometido para la operación.
	Ref:170000006253353 Recinto:21-031-002-00098-00003 Cultivo:63000 PASTOS DE MENOS DE 5 AÑOS-SIN VARIEDAD Secano
	Ref:170000006253354 Recinto:21-031-002-00098-00004 Cultivo:63000 PASTOS DE MENOS DE 5 AÑOS-SIN VARIEDAD Secano
	Ref:170000006253351 Recinto:21-031-002-00098-00005 Cultivo:63000 PASTOS DE MENOS DE 5 AÑOS-SIN VARIEDAD Secano
	Ref:170000006253352 Recinto:21-031-002-00098-00006 Cultivo:63000 PASTOS DE MENOS DE 5 AÑOS-SIN VARIEDAD Secano
	Ref:-950568 Recinto:21-031-002-00098-00008 Cultivo:63000 PASTOS DE MENOS DE 5 AÑOS-SIN VARIEDAD Secano
	Ref:170000006253357 Recinto:21-031-002-00304-00001 Cultivo:62000 PASTOS PERMANENTES DE 5 O MAS AÑOS-SIN VARIEDAD Secano
	Ref:170000006253325 Recinto:21-031-002-00307-00001 Cultivo:62000 PASTOS PERMANENTES DE 5 O MAS AÑOS-SIN VARIEDAD Secano
	Ref:170000006253364 Recinto:21-031-008-00342-00001 Cultivo:62000 PASTOS PERMANENTES DE 5 O MAS AÑOS-SIN VARIEDAD Secano
	Ref:170000006253366 Recinto:21-031-008-00342-00015 Cultivo:62000 PASTOS PERMANENTES DE 5 O MAS AÑOS-SIN VARIEDAD Secano
	Ref:170000006253365 Recinto:21-031-008-00342-00016 Cultivo:62000 PASTOS PERMANENTES DE 5 O MAS AÑOS-SIN VARIEDAD Secano
	Ref:170000006253367 Recinto:21-031-008-00343-00001 Cultivo:62000 PASTOS PERMANENTES DE 5 O MAS AÑOS-SIN VARIEDAD Secano

Datos considerados para el Cálculo de la Carga Ganadera mínima y máxima del expediente

Explotación	Especie	Inscrito en Sipea y Admisible	Ugm Calculada para CG Mínima	Ugm Calculada para CG Máxima
ES210310000014	BOVINA	SI	107,74	107,74
ES210310000014	PORCINO	NO	0,00	176,16
ES210310000166	OVINA	NO	0,00	10,75
			107,74	294,65

Superficie determinada para Cálculo Carga Ganadera Mínima: 408,38 ha

Superficie determinada para Cálculo Carga Ganadera Máxima: 408,53 ha

Los importes del Grupo de Pago de pastos de este expediente han sido ajustados por no llegar a la carga ganadera mínima de 0,3

Carga Ganadera Mínima Expediente: 0,26 ugm/ha

Carga Ganadera Máxima Expediente: 0,72 ugm/ha

Recintos Determinados para el Cálculo de Garga Ganadera Mínima

REF.	REFERENCIA SIGPAC	CULTIVO	DESCRIPCIÓN CULTIVO	S/R	SUP. RESUELTA (ha)
-950569	21-031-008-00363-00007	62000	PASTOS PERMANENTES DE 5 O MAS AÑOS-SIN VARIEDAD	S	0,96
-182605	21-031-007-00181-00017	62000	PASTOS PERMANENTES DE 5 O MAS AÑOS-SIN VARIEDAD	S	0,06
1700000006253325	21-031-002-00307-00001	62000	PASTOS PERMANENTES DE 5 O MAS AÑOS-SIN VARIEDAD	S	1,05
1700000006253342	21-031-008-00363-00021	62000	PASTOS PERMANENTES DE 5 O MAS AÑOS-SIN VARIEDAD	S	11,99
1700000006253344	21-031-008-00363-00002	62000	PASTOS PERMANENTES DE 5 O MAS AÑOS-SIN VARIEDAD	S	86,91
1700000006253346	21-031-008-00363-00016	62000	PASTOS PERMANENTES DE 5 O MAS AÑOS-SIN VARIEDAD	S	3,60
1700000006253348	21-031-008-00363-00013	62000	PASTOS PERMANENTES DE 5 O MAS AÑOS-SIN VARIEDAD	S	122,68
1700000006253349	21-031-008-00363-00018	62000	PASTOS PERMANENTES DE 5 O MAS AÑOS-SIN VARIEDAD	S	26,54
1700000006253351	21-031-002-00098-00005	63000	PASTOS DE MENOS DE 5 AÑOS-SIN VARIEDAD	S	0,13
1700000006253352	21-031-002-00098-00006	63000	PASTOS DE MENOS DE 5 AÑOS-SIN VARIEDAD	S	0,05
1700000006253353	21-031-002-00098-00003	63000	PASTOS DE MENOS DE 5 AÑOS-SIN VARIEDAD	S	0,10
1700000006253354	21-031-002-00098-00004	63000	PASTOS DE MENOS DE 5 AÑOS-SIN VARIEDAD	S	0,05
1700000006253355	21-031-008-00363-00023	62000	PASTOS PERMANENTES DE 5 O MAS AÑOS-SIN VARIEDAD	S	56,67
1700000006253357	21-031-002-00304-00001	62000	PASTOS PERMANENTES DE 5 O MAS AÑOS-SIN VARIEDAD	S	0,65

(1) Superficie declarada admisible ajustada con la superficie comprometida.
(2) Factor de penalización valorando el alcance para el tipo de compromiso.Puede verificar la integridad de una copia de este documento mediante la lectura del código QR adjunto o mediante el acceso a la dirección <https://ws050.juntadeandalucia.es/verificarFirma> indicando el código de VERIFICACIÓN

FIRMADO POR

RAQUEL MARIA ESPIN CRESPO

18/12/2024

VERIFICACIÓN

Pk2jmBDMDBSWSPAC42MTUWFP24ALUB4

PÁG. 48/2078



**Datos considerados para el Cálculo de la Carga Ganadera mínima y máxima del expediente****Recintos Determinados para el Cálculo de Garga Ganadera Mínima**

REF.	REFERENCIA SIGPAC	CULTIVO	DESCRIPCIÓN CULTIVO	SUP.	
				S/R	RESUELTA (ha)
1700000006253359	21-031-007-00181-00008	62000	PASTOS PERMANENTES DE 5 O MAS AÑOS-SIN VARIEDAD	S	0,43
1700000006253360	21-031-007-00181-00009	62000	PASTOS PERMANENTES DE 5 O MAS AÑOS-SIN VARIEDAD	S	8,52
1700000006253361	21-031-007-00181-00010	62000	PASTOS PERMANENTES DE 5 O MAS AÑOS-SIN VARIEDAD	S	22,89
1700000006253362	21-031-007-00181-00003	62000	PASTOS PERMANENTES DE 5 O MAS AÑOS-SIN VARIEDAD	S	41,46
1700000006253363	21-031-007-00181-00011	62000	PASTOS PERMANENTES DE 5 O MAS AÑOS-SIN VARIEDAD	S	0,33
1700000006253364	21-031-008-00342-00001	62000	PASTOS PERMANENTES DE 5 O MAS AÑOS-SIN VARIEDAD	S	9,27
1700000006253365	21-031-008-00342-00016	62000	PASTOS PERMANENTES DE 5 O MAS AÑOS-SIN VARIEDAD	S	0,04
1700000006253366	21-031-008-00342-00015	62000	PASTOS PERMANENTES DE 5 O MAS AÑOS-SIN VARIEDAD	S	0,08
1700000006253367	21-031-008-00343-00001	62000	PASTOS PERMANENTES DE 5 O MAS AÑOS-SIN VARIEDAD	S	3,78
1700000006253368	21-031-007-00176-00004	62000	PASTOS PERMANENTES DE 5 O MAS AÑOS-SIN VARIEDAD	S	6,24
1700000006253369	21-031-007-00176-00008	62000	PASTOS PERMANENTES DE 5 O MAS AÑOS-SIN VARIEDAD	S	0,68
1700000006253370	21-031-007-00176-00009	62000	PASTOS PERMANENTES DE 5 O MAS AÑOS-SIN VARIEDAD	S	0,99
1700000006253371	21-031-007-00181-00015	62000	PASTOS PERMANENTES DE 5 O MAS AÑOS-SIN VARIEDAD	S	1,00
1700000006253372	21-031-007-00181-00012	62000	PASTOS PERMANENTES DE 5 O MAS AÑOS-SIN VARIEDAD	S	0,34
1700000006253373	21-031-007-00181-00013	62000	PASTOS PERMANENTES DE 5 O MAS AÑOS-SIN VARIEDAD	S	0,89

Recintos Determinados para el Cálculo de Garga Ganadera Máxima

REF.	REFERENCIA SIGPAC	CULTIVO	DESCRIPCIÓN CULTIVO	SUP.	
				S/R	RESUELTA (ha)
-950569	21-031-008-00363-00007	62000	PASTOS PERMANENTES DE 5 O MAS AÑOS-SIN VARIEDAD	S	0,96
-950568	21-031-002-00098-00008	63000	PASTOS DE MENOS DE 5 AÑOS-SIN VARIEDAD	S	0,08
-182605	21-031-007-00181-00017	62000	PASTOS PERMANENTES DE 5 O MAS AÑOS-SIN VARIEDAD	S	0,06
1700000006253325	21-031-002-00307-00001	62000	PASTOS PERMANENTES DE 5 O MAS AÑOS-SIN VARIEDAD	S	1,05
1700000006253342	21-031-008-00363-00021	62000	PASTOS PERMANENTES DE 5 O MAS AÑOS-SIN VARIEDAD	S	11,99
1700000006253344	21-031-008-00363-00002	62000	PASTOS PERMANENTES DE 5 O MAS AÑOS-SIN VARIEDAD	S	86,91
1700000006253346	21-031-008-00363-00016	62000	PASTOS PERMANENTES DE 5 O MAS AÑOS-SIN VARIEDAD	S	3,60
1700000006253348	21-031-008-00363-00013	62000	PASTOS PERMANENTES DE 5 O MAS AÑOS-SIN VARIEDAD	S	122,68
1700000006253349	21-031-008-00363-00018	62000	PASTOS PERMANENTES DE 5 O MAS AÑOS-SIN VARIEDAD	S	26,54
1700000006253351	21-031-002-00098-00005	63000	PASTOS DE MENOS DE 5 AÑOS-SIN VARIEDAD	S	0,16
1700000006253352	21-031-002-00098-00006	63000	PASTOS DE MENOS DE 5 AÑOS-SIN VARIEDAD	S	0,06
1700000006253353	21-031-002-00098-00003	63000	PASTOS DE MENOS DE 5 AÑOS-SIN VARIEDAD	S	0,12
1700000006253354	21-031-002-00098-00004	63000	PASTOS DE MENOS DE 5 AÑOS-SIN VARIEDAD	S	0,06
1700000006253355	21-031-008-00363-00023	62000	PASTOS PERMANENTES DE 5 O MAS AÑOS-SIN VARIEDAD	S	56,67
1700000006253357	21-031-002-00304-00001	62000	PASTOS PERMANENTES DE 5 O MAS AÑOS-SIN VARIEDAD	S	0,65
1700000006253359	21-031-007-00181-00008	62000	PASTOS PERMANENTES DE 5 O MAS AÑOS-SIN VARIEDAD	S	0,43
1700000006253360	21-031-007-00181-00009	62000	PASTOS PERMANENTES DE 5 O MAS AÑOS-SIN VARIEDAD	S	8,52
1700000006253361	21-031-007-00181-00010	62000	PASTOS PERMANENTES DE 5 O MAS AÑOS-SIN VARIEDAD	S	22,89
1700000006253362	21-031-007-00181-00003	62000	PASTOS PERMANENTES DE 5 O MAS AÑOS-SIN VARIEDAD	S	41,46

(1) Superficie declarada admisible ajustada con la superficie comprometida.
 (2) Factor de penalización valorando el alcance para el tipo de compromiso.

Puede verificar la integridad de una copia de este documento mediante la lectura del código QR adjunto o mediante el acceso a la dirección <https://ws050.juntadeandalucia.es/verificarFirma> indicando el código de VERIFICACIÓN

FIRMADO POR	RAQUEL MARIA ESPIN CRESPO	18/12/2024	
VERIFICACIÓN	Pk2jmBDMDBSWPSC42MTUWFP24ALUB4	PÁG. 49/2078	

**Datos considerados para el Cálculo de la Carga Ganadera mínima y máxima del expediente****Recintos Determinados para el Cálculo de Garga Ganadera Máxima**

REF.	REFERENCIA SIGPAC	CULTIVO	DESCRIPCIÓN CULTIVO	S/R	SUP.
					RESUELTA (ha)
1700000006253363	21-031-007-00181-00011	62000	PASTOS PERMANENTES DE 5 O MAS AÑOS-SIN VARIEDAD	S	0,33
1700000006253364	21-031-008-00342-00001	62000	PASTOS PERMANENTES DE 5 O MAS AÑOS-SIN VARIEDAD	S	9,27
1700000006253365	21-031-008-00342-00016	62000	PASTOS PERMANENTES DE 5 O MAS AÑOS-SIN VARIEDAD	S	0,04
1700000006253366	21-031-008-00342-00015	62000	PASTOS PERMANENTES DE 5 O MAS AÑOS-SIN VARIEDAD	S	0,08
1700000006253367	21-031-008-00343-00001	62000	PASTOS PERMANENTES DE 5 O MAS AÑOS-SIN VARIEDAD	S	3,78
1700000006253368	21-031-007-00176-00004	62000	PASTOS PERMANENTES DE 5 O MAS AÑOS-SIN VARIEDAD	S	6,24
1700000006253369	21-031-007-00176-00008	62000	PASTOS PERMANENTES DE 5 O MAS AÑOS-SIN VARIEDAD	S	0,68
1700000006253370	21-031-007-00176-00009	62000	PASTOS PERMANENTES DE 5 O MAS AÑOS-SIN VARIEDAD	S	0,99
1700000006253371	21-031-007-00181-00015	62000	PASTOS PERMANENTES DE 5 O MAS AÑOS-SIN VARIEDAD	S	1,00
1700000006253372	21-031-007-00181-00012	62000	PASTOS PERMANENTES DE 5 O MAS AÑOS-SIN VARIEDAD	S	0,34
1700000006253373	21-031-007-00181-00013	62000	PASTOS PERMANENTES DE 5 O MAS AÑOS-SIN VARIEDAD	S	0,89

Incidencias de carga ganadera**INCIDENCIA DESCRIPCIÓN**

100407	Explotación solicitada no forma parte de ningún organismo de control autorizado para la producción ecológica en Andalucía o fecha de inscripción posterior al plazo establecido (Anexo I. Criterios de Subvencionabilidad. Orden 28 de marzo de 2023). Explotación:ES210310000014 Especie:PORCINO Explotación:ES210310000166 Especie:OVINA
--------	--

(1) Superficie declarada admisible ajustada con la superficie comprometida.
(2) Factor de penalización valorando el alcance para el tipo de compromiso.

Puede verificar la integridad de una copia de este documento mediante la lectura del código QR adjunto o mediante el acceso a la dirección <https://ws050.juntadeandalucia.es/verificarFirma> indicando el código de VERIFICACIÓN

FIRMADO POR

RAQUEL MARIA ESPIN CRESPO

18/12/2024

VERIFICACIÓN

Pk2jmBDMDBSWPSC42MTUWFP24ALUB4

PÁG. 50/2078



**APELLIDOS Y NOMBRE / RAZÓN SOCIAL**

ALVEZ VELAZQUEZ DIEGO JULIAN

NIF

***4538*

EXPEDIENTE

1042110

ANUALIDAD DE PAGO

1ª

IMPORTES POR ANUALIDAD

	2023	2024	2025	2026	2027
IMPORTE MÁXIMO SUBVENCIONABLE	3.808,47 €	3.808,47 €	3.808,47 €	3.808,47 €	3.808,47 €
IMPORTE MEDIO DE TRANSFERENCIA (€/ha)	82,15 €	82,15 €	82,15 €	82,15 €	82,15 €

RESUMEN DE UNIDADES

Cód	GRUPO DE PAGO	Sup. Dec. Admisible (ha)	Sup. Comprometida (ha)	Sup. ajustada compromiso (1) (ha)	% sobredec.	Sup. Resuelta (ha)	Importe Declarado	Importe Topado	Importe Resuelto	Importe tras sobredec.
428	PASTOS ASOCIADOS A GANADERÍA ECOLÓGICA	46,36		46,36	0,00	46,36	3.808,47	3.808,47	3.808,47	3.808,47
TOTAL		46,36	46,36	46,36		46,36	3.808,47	3.808,47	3.808,47	3.808,47

APLICACIÓN DE REDUCCIONES Y PENALIZACIONES

GRUPO DE PAGO	Importe Calculado	Importe prereduc.	Criterios de subvencionabilidad y compromisos	Presentación tardía	Omisión declaración	Condicionidad	IMPORTE (Euros) RESUELTO
PASTOS ASOCIADOS A GANADERÍA	3.808,47	3.808,47	0,00	0,00	0,00	0,00	3.808,47
TOTAL	3.808,47	3.808,47					3.808,47

RESUMEN DE PAGOS**IMPORTE (Euros)**

	RESUELTO	FEADER	MAPA	CAPADR
PASTOS ASOCIADOS A GANADERÍA ECOLÓGICA - Pago realizado	3.808,47 €	3.237,20 €	373,61 €	197,66 €

RECINTOS RESUELTOS

REE	REFERENCIA SIGPAC	CULTIVO	DESCRIPCIÓN CULTIVO	S/R G.PAGO	PEND. MEDIA (%)	SUP. DEC. ADMISIBLE (ha)	SUP. COMPROM. (ha)	SUP. AJUSTADA COMPROM. (1) (ha)	SUP. CONV. SIGPAC (ha)	SUP. CERTIF. (ha)	SUP. CAMPO (ha)	SUP. CAMPO DETER. CULT. DECLARADO (ha)	SUP. DEC. REDUCIDA (ha)	SUP. RESUELTA (ha)
-1480688	21-008-011-00012-003	62000	PASTOS PERMANENTES DE 5 O MAS AÑOS-SIN VARIEDAD	S 428	11,80	0,84	0,84	0,84		0,84			0,84	0,84
-37225	21-008-011-00012-015	62000	PASTOS PERMANENTES DE 5 O MAS AÑOS-SIN VARIEDAD	S 428	18,70	17,31	17,31	17,31		17,31			17,31	17,31
1700000005255927	21-008-012-00007-001	62000	PASTOS PERMANENTES DE 5 O MAS AÑOS-SIN VARIEDAD	S 428	25,70	9,62	9,62	9,62		9,62			9,62	9,62
1700000005255929	21-008-011-00094-003	62000	PASTOS PERMANENTES DE 5 O MAS AÑOS-SIN VARIEDAD	S 428	14,40	18,59	18,59	18,59		18,59			18,59	18,59

INCIDENCIAS**INCIDENCIA DESCRIPCIÓN**

100407 Explotación solicitada no forma parte de ningún organismo de control autorizado para la producción ecológica en Andalucía o fecha de inscripción posterior al plazo establecido (Anexo I. Criterios de Subvencionabilidad. Orden 28 de marzo de 2023).
Explotación:ES210080000059 Especie:PORCINO

(1) Superficie declarada admisible ajustada con la superficie comprometida.
(2) Factor de penalización valorando el alcance para el tipo de compromiso.

Puede verificar la integridad de una copia de este documento mediante la lectura del código QR adjunto o mediante el acceso a la dirección <https://ws050.juntadeandalucia.es/verificarFirma> indicando el código de VERIFICACIÓN

FIRMADO POR

RAQUEL MARIA ESPIN CRESPO

18/12/2024

VERIFICACIÓN

Pk2jmBDMDBSWPSC42MTUWFP24ALUB4

PÁG. 51/2078



**Datos considerados para el Cálculo de la Carga Ganadera mínima y máxima del expediente**

Explotación	Especie	Inscrito en Sipea y Admisible	Ugm Calculada para CG Mínima	Ugm Calculada para CG Máxima
ES210080000059	OVINA	SI	3,00	3,00
ES210080000059	PORCINO	NO	0,00	24,43
ES210080000713	OVINA	SI	11,46	11,46
			14,46	38,89

Superficie determinada para Cálculo Carga Ganadera Mínima: 46,36 ha

Superficie determinada para Cálculo Carga Ganadera Máxima: 46,36 ha

Carga Ganadera Mínima Expediente: 0,31 ugm/ha

Carga Ganadera Máxima Expediente: 0,84 ugm/ha

Recintos Determinados para el Cálculo de Garga Ganadera Mínima

REF.	REFERENCIA SIGPAC	CULTIVO	DESCRIPCIÓN CULTIVO	S/R	SUP. RESUELTA (ha)
-1480688	21-008-011-00012-00003	62000	PASTOS PERMANENTES DE 5 O MAS AÑOS-SIN VARIEDAD	S	0,84
-37225	21-008-011-00012-00015	62000	PASTOS PERMANENTES DE 5 O MAS AÑOS-SIN VARIEDAD	S	17,31
1700000005255927	21-008-012-00007-00001	62000	PASTOS PERMANENTES DE 5 O MAS AÑOS-SIN VARIEDAD	S	9,62
1700000005255929	21-008-011-00094-00003	62000	PASTOS PERMANENTES DE 5 O MAS AÑOS-SIN VARIEDAD	S	18,59

Recintos Determinados para el Cálculo de Garga Ganadera Máxima

REF.	REFERENCIA SIGPAC	CULTIVO	DESCRIPCIÓN CULTIVO	S/R	SUP. RESUELTA (ha)
-1480688	21-008-011-00012-00003	62000	PASTOS PERMANENTES DE 5 O MAS AÑOS-SIN VARIEDAD	S	0,84
-37225	21-008-011-00012-00015	62000	PASTOS PERMANENTES DE 5 O MAS AÑOS-SIN VARIEDAD	S	17,31
1700000005255927	21-008-012-00007-00001	62000	PASTOS PERMANENTES DE 5 O MAS AÑOS-SIN VARIEDAD	S	9,62
1700000005255929	21-008-011-00094-00003	62000	PASTOS PERMANENTES DE 5 O MAS AÑOS-SIN VARIEDAD	S	18,59

Incidencias de carga ganadera**INCIDENCIA DESCRIPCIÓN**

100407 Explotación solicitada no forma parte de ningún organismo de control autorizado para la producción ecológica en Andalucía o fecha de inscripción posterior al plazo establecido (Anexo I. Criterios de Subvencionabilidad. Orden 28 de marzo de 2023).
Explotación:ES210080000059 Especie:PORCINO

(1) Superficie declarada admisible ajustada con la superficie comprometida.
(2) Factor de penalización valorando el alcance para el tipo de compromiso.

Puede verificar la integridad de una copia de este documento mediante la lectura del código QR adjunto o mediante el acceso a la dirección <https://ws050.juntadeandalucia.es/verificarFirma> indicando el código de VERIFICACIÓN

FIRMADO POR	RAQUEL MARIA ESPIN CRESPO	18/12/2024	
VERIFICACIÓN	Pk2jmBDMDBSWPSC42MTUWFP24ALUB4	PÁG. 52/2078	

**APELLIDOS Y NOMBRE / RAZÓN SOCIAL**

AMALUCON, S.L.

NIF
***9450*EXPEDIENTE
1041283**ANUALIDAD DE PAGO**

1ª

IMPORTE POR ANUALIDAD

	2023	2024	2025	2026	2027
IMPORTE MÁXIMO SUBVENCIONABLE	6.130,03 €	6.130,03 €	6.130,03 €	6.130,03 €	6.130,03 €
IMPORTE MEDIO DE TRANSFERENCIA (€/ha)	81,73 €	81,73 €	81,73 €	81,73 €	81,73 €

RESUMEN DE UNIDADES

Cód	GRUPO DE PAGO	Sup. Dec. Admisible (ha)	Sup. Comprometida (ha)	Sup. ajustada compromiso (1) (ha)	% sobredec.	Sup. Resuelta (ha)	Importe Declarado	Importe Topado	Importe Resuelto	Importe tras sobredec.
428	PASTOS ASOCIADOS A GANADERÍA ECOLÓGICA	131,63		75,00	0,00	75,00	6.161,25	6.130,03	6.130,03	6.130,03
TOTAL		131,63	75,00	75,00		75,00	6.161,25	6.130,03	6.130,03	6.130,03

APLICACIÓN DE REDUCCIONES Y PENALIZACIONES

GRUPO DE PAGO	Importe Calculado	Importe prereduc.	Criterios de subvencionabilidad y compromisos	Presentación tardía	Omisión declaración	Condicionidad	IMPORTE (Euros) RESUELTO
PASTOS ASOCIADOS A GANADERÍA	6.130,03	6.130,03	0,00	0,00	0,00	0,00	6.130,03
TOTAL	6.130,03	6.130,03					6.130,03

RESUMEN DE PAGOS**IMPORTE (Euros)**

	RESUELTO	FEADER	MAPA	CAPADR
PASTOS ASOCIADOS A GANADERÍA ECOLÓGICA - Pago realizado	6.130,03 €	5.210,53 €	601,36 €	318,14 €

RECINTOS RESUELTOS

REE	REFERENCIA SIGPAC	CULTIVO	DESCRIPCIÓN CULTIVO	S/R G.PAGO	PEND. MEDIA (%)	SUP. DEC. ADMISIBLE (ha)	SUP. COMPROM. (ha)	SUP. AJUSTADA COMPROM. (1) (ha)	SUP. CONV. SIGPAC (ha)	SUP. CERTIF. (ha)	SUP. CAMPO (ha)	SUP. CAMPO DETER. CULT. DECLARADO (ha)	SUP. DEC. REDUCIDA (ha)	SUP. RESUELTA (ha)
-464167	21-057-014-00222-010	62000	PASTOS PERMANENTES DE 5 O MAS AÑOS-SIN VARIEDAD	S 428	21,10	0,70	0,70	0,70		0,70	0,70	0,70	0,70	0,70
-464166	21-057-014-00217-010	62000	PASTOS PERMANENTES DE 5 O MAS AÑOS-SIN VARIEDAD	S 428	14,50	0,09	0,09	0,09		0,09	0,09	0,09	0,09	0,09
5209786	21-057-014-00248-002	62000	PASTOS PERMANENTES DE 5 O MAS AÑOS-SIN VARIEDAD	S 428	11,20	39,75	14,72	14,72		14,72	39,75	39,75	14,72	14,72
5209787	21-057-014-00217-005	62000	PASTOS PERMANENTES DE 5 O MAS AÑOS-SIN VARIEDAD	S 428	10,00	5,98	5,98	5,98		5,98	5,98	5,98	5,98	5,98
1700000002705328	21-057-014-00214-002	62000	PASTOS PERMANENTES DE 5 O MAS AÑOS-SIN VARIEDAD	S 428	11,80	0,67	0,67	0,67		0,67	0,67	0,67	0,67	0,67
1700000002705330	21-057-014-00222-007	62000	PASTOS PERMANENTES DE 5 O MAS AÑOS-SIN VARIEDAD	S 428	12,60	65,46	65,46	65,46		65,46	65,46	65,46	65,46	65,46
1700000002705331	21-057-014-00217-006	62000	PASTOS PERMANENTES DE 5 O MAS AÑOS-SIN VARIEDAD	S 428	13,90	1,54	1,54	1,54		1,54	1,54	1,54	1,54	1,54
1700000002705332	21-057-014-00222-008	62000	PASTOS PERMANENTES DE 5 O MAS AÑOS-SIN VARIEDAD	S 428	11,00	17,44	17,44	17,44		17,44	17,44	17,44	17,44	17,44

INCIDENCIAS**INCIDENCIA DESCRIPCIÓN**

100407 Explotación solicitada no forma parte de ningún organismo de control autorizado para la producción ecológica en Andalucía o fecha de inscripción posterior al plazo establecido (Anexo I. Criterios de Subvencionabilidad. Orden 28 de marzo de 2023).
Explotación:ES210570000023 Especie:PORCINO

(1) Superficie declarada admisible ajustada con la superficie comprometida.
(2) Factor de penalización valorando el alcance para el tipo de compromiso.

Puede verificar la integridad de una copia de este documento mediante la lectura del código QR adjunto o mediante el acceso a la dirección <https://ws050.juntadeandalucia.es/verificarFirma> indicando el código de VERIFICACIÓN

FIRMADO POR

RAQUEL MARIA ESPIN CRESPO

18/12/2024

VERIFICACIÓN

Pk2jmBDMDBSWPSC42MTUWFP24ALUB4

PÁG. 53/2078



**Datos considerados para el Cálculo de la Carga Ganadera mínima y máxima del expediente**

Explotación	Especie	Inscrito en Sipea y Admisible	Ugm Calculada para CG Mínima	Ugm Calculada para CG Máxima
ES210570000023	OVINA	SI	22,12	22,12
ES210570000023	PORCINO	NO	0,00	14,01
			22,12	36,13

Superficie determinada para Cálculo Carga Ganadera Mínima: 106,60 ha

Superficie determinada para Cálculo Carga Ganadera Máxima: 131,63 ha

Carga Ganadera Mínima Expediente: 0,21 ugm/ha

Carga Ganadera Máxima Expediente: 0,27 ugm/ha

Los importes del Grupo de Pago de pastos de este expediente han sido ajustados por no llegar a la carga ganadera mínima de 0,3

Recintos Determinados para el Cálculo de Garga Ganadera Mínima

REF.	REFERENCIA SIGPAC	CULTIVO	DESCRIPCIÓN CULTIVO	S/R	SUP. RESUELTA (ha)
-464167	21-057-014-00222-00010	62000	PASTOS PERMANENTES DE 5 O MAS AÑOS-SIN VARIEDAD	S	0,70
-464166	21-057-014-00217-00010	62000	PASTOS PERMANENTES DE 5 O MAS AÑOS-SIN VARIEDAD	S	0,09
5209786	21-057-014-00248-00002	62000	PASTOS PERMANENTES DE 5 O MAS AÑOS-SIN VARIEDAD	S	14,72
5209787	21-057-014-00217-00005	62000	PASTOS PERMANENTES DE 5 O MAS AÑOS-SIN VARIEDAD	S	5,98
1700000002705328	21-057-014-00214-00002	62000	PASTOS PERMANENTES DE 5 O MAS AÑOS-SIN VARIEDAD	S	0,67
1700000002705330	21-057-014-00222-00007	62000	PASTOS PERMANENTES DE 5 O MAS AÑOS-SIN VARIEDAD	S	65,46
1700000002705331	21-057-014-00217-00006	62000	PASTOS PERMANENTES DE 5 O MAS AÑOS-SIN VARIEDAD	S	1,54
1700000002705332	21-057-014-00222-00008	62000	PASTOS PERMANENTES DE 5 O MAS AÑOS-SIN VARIEDAD	S	17,44

Recintos Determinados para el Cálculo de Garga Ganadera Máxima

REF.	REFERENCIA SIGPAC	CULTIVO	DESCRIPCIÓN CULTIVO	S/R	SUP. RESUELTA (ha)
-464167	21-057-014-00222-00010	62000	PASTOS PERMANENTES DE 5 O MAS AÑOS-SIN VARIEDAD	S	0,70
-464166	21-057-014-00217-00010	62000	PASTOS PERMANENTES DE 5 O MAS AÑOS-SIN VARIEDAD	S	0,09
5209786	21-057-014-00248-00002	62000	PASTOS PERMANENTES DE 5 O MAS AÑOS-SIN VARIEDAD	S	39,75
5209787	21-057-014-00217-00005	62000	PASTOS PERMANENTES DE 5 O MAS AÑOS-SIN VARIEDAD	S	5,98
1700000002705328	21-057-014-00214-00002	62000	PASTOS PERMANENTES DE 5 O MAS AÑOS-SIN VARIEDAD	S	0,67
1700000002705330	21-057-014-00222-00007	62000	PASTOS PERMANENTES DE 5 O MAS AÑOS-SIN VARIEDAD	S	65,46
1700000002705331	21-057-014-00217-00006	62000	PASTOS PERMANENTES DE 5 O MAS AÑOS-SIN VARIEDAD	S	1,54
1700000002705332	21-057-014-00222-00008	62000	PASTOS PERMANENTES DE 5 O MAS AÑOS-SIN VARIEDAD	S	17,44

Incidencias de carga ganadera**INCIDENCIA DESCRIPCIÓN**

- 100407 Explotación solicitada no forma parte de ningún organismo de control autorizado para la producción ecológica en Andalucía o fecha de inscripción posterior al plazo establecido (Anexo I. Criterios de Subvencionabilidad. Orden 28 de marzo de 2023).
Explotación:ES210570000023 Especie:PORCINO

(1) Superficie declarada admisible ajustada con la superficie comprometida.
(2) Factor de penalización valorando el alcance para el tipo de compromiso.

Puede verificar la integridad de una copia de este documento mediante la lectura del código QR adjunto o mediante el acceso a la dirección <https://ws050.juntadeandalucia.es/verificarFirma> indicando el código de VERIFICACIÓN

FIRMADO POR

RAQUEL MARIA ESPIN CRESPO

18/12/2024

VERIFICACIÓN

Pk2jmBDMDBSWPSC42MTUWFP24ALUB4

PÁG. 54/2078



**APELLIDOS Y NOMBRE / RAZÓN SOCIAL**

ANARTE RODRIGUEZ DOLORES ANTONIA

NIF

***3154*

EXPEDIENTE

1012585

ANUALIDAD DE PAGO

1ª

IMPORTES POR ANUALIDAD

	2023	2024	2025	2026	2027
IMPORTE MÁXIMO SUBVENCIONABLE	1.710,51 €	1.710,51 €	1.710,51 €	1.710,51 €	1.710,51 €
IMPORTE MEDIO DE TRANSFERENCIA (€/ha)	247,90 €	247,90 €	247,90 €	247,90 €	247,90 €

RESUMEN DE UNIDADES

Cód	GRUPO DE PAGO	Sup. Dec. Admisible (ha)	Sup. Comprometida (ha)	Sup. ajustada compromiso (1) (ha)	% sobredec.	Sup. Resuelta (ha)	Importe Declarado	Importe Topado	Importe Resuelto	Importe tras sobredec.
429	OLIVAR	6,90		6,90	0,00	6,90	1.710,51	1.710,51	1.710,51	1.710,51
TOTAL		6,90	6,90	6,90		6,90	1.710,51	1.710,51	1.710,51	1.710,51

APLICACIÓN DE REDUCCIONES Y PENALIZACIONES

GRUPO DE PAGO	Importe Calculado	Importe prereduc.	Criterios de subvencionabilidad y compromisos	Presentación tardía	Omisión declaración	Condicionalidad	IMPORTE (Euros) RESUELTO
OLIVAR	1.710,51	1.710,51	0,00	0,00	0,00	0,00	1.710,51
TOTAL	1.710,51	1.710,51					1.710,51

RESUMEN DE PAGOS**IMPORTE (Euros)**

	RESUELTO	FEADER	MAPA	CAPADR
OLIVAR - Pago realizado	1.710,51 €	1.453,93 €	167,80 €	88,78 €

RECINTOS RESUELTOS

REF.	REFERENCIA SIGPAC	CULTIVO	DESCRIPCIÓN CULTIVO	S/R	G.PAGO	PEND. MEDIA (%)	SUP. DEC. ADMISIBLE (ha)	SUP. COMPROM. (ha)	SUP. AJUSTADA COMPR.(1) (ha)	SUP. CONY. SIGPAC (ha)	SUP. CERTIE (ha)	SUP. CAMPO (ha)	SUP. CAMPO DETER. CULT. DECLARADO (ha)	SUP. DEC. REDUCIDA (ha)	SUP. RESUELTA (ha)
1700000002748833	21-008-010-00197-003	101216	OLIVAR-MANZANILLA DE HUELVA	S	429	21,40	3,78	3,78	3,78	3,78	3,78			3,78	3,78
1700000002748834	21-008-010-00259-001	101216	OLIVAR-MANZANILLA DE HUELVA	S	429	20,10	3,12	3,12	3,12	3,12	3,12			3,12	3,12

(1) Superficie declarada admisible ajustada con la superficie comprometida.
(2) Factor de penalización valorando el alcance para el tipo de compromiso.

Puede verificar la integridad de una copia de este documento mediante la lectura del código QR adjunto o mediante el acceso a la dirección <https://ws050.juntadeandalucia.es/verificarFirma> indicando el código de VERIFICACIÓN

FIRMADO POR

RAQUEL MARIA ESPIN CRESPO

18/12/2024

VERIFICACIÓN

Pk2jmBDMDBSWPSC42MTUWFP24ALUB4

PÁG. 55/2078



**APELLIDOS Y NOMBRE / RAZÓN SOCIAL**

ANDEVALOBIO, S.L.

NIF
8244EXPEDIENTE**
1263055**ANUALIDAD DE PAGO**

1ª

IMPORTES POR ANUALIDAD

	2023	2024	2025	2026	2027
IMPORTE MÁXIMO SUBVENCIONABLE	2.814,76 €	2.814,76 €	2.814,76 €	2.814,76 €	2.814,76 €
IMPORTE MEDIO DE TRANSFERENCIA (€/ha)	349,66 €	349,66 €	349,66 €	349,66 €	349,66 €

RESUMEN DE UNIDADES

Cód	GRUPO DE PAGO	Sup. Dec. Admisible (ha)	Sup. Comprometida (ha)	Sup. ajustada compromiso (1) (ha)	% sobredec.	Sup. Resuelta (ha)	Importe Declarado	Importe Topado	Importe Resuelto	Importe tras sobredec.
433	FRUTALES REGADÍO	8,05		8,05	0,00	8,05	2.814,76	2.814,76	2.814,76	2.814,76
TOTAL		8,05	8,05	8,05		8,05	2.814,76	2.814,76	2.814,76	2.814,76

APLICACIÓN DE REDUCCIONES Y PENALIZACIONES

GRUPO DE PAGO	Importe Calculado	Importe prereduc.	Criterios de subvencionabilidad y compromisos	Presentación tardía	Omisión declaración	Condicionalidad	IMPORTE (Euros) RESUELTO
FRUTALES REGADÍO	2.814,76	2.814,76	0,00	0,00	0,00	0,00	2.814,76
TOTAL	2.814,76	2.814,76					2.814,76

RESUMEN DE PAGOS**IMPORTE (Euros)**

	RESUELTO	FEADER	MAPA	CAPADR
FRUTALES REGADÍO - Pago realizado	2.814,76 €	2.392,55 €	276,13 €	146,08 €

RECINTOS RESUELTOS

REF.	REFERENCIA SIGPAC	CULTIVO	DESCRIPCIÓN CULTIVO	S/R G.PAGO	PEND. MEDIA (%)	SUP. DEC. ADMISIBLE (ha)	SUP. COMPROM. (ha)	SUP. AJUSTADA COMPR.(1) (ha)	SUP. CONY. SIGPAC (ha)	SUP. CERTIE (ha)	SUP. CAMPO (ha)	SUP. CAMPO DETER. CULT. DECLARADO (ha)	SUP. DEC. REDUCIDA (ha)	SUP. RESUELTA (ha)
5301729	21-072-012-00156-005	343005	AGUACATE-HASS	R 433	7,90	8,05	8,05	8,05		8,05			8,05	8,05

(1) Superficie declarada admisible ajustada con la superficie comprometida.
(2) Factor de penalización valorando el alcance para el tipo de compromiso.Puede verificar la integridad de una copia de este documento mediante la lectura del código QR adjunto o mediante el acceso a la dirección <https://ws050.juntadeandalucia.es/verificarFirma> indicando el código de VERIFICACIÓN

FIRMADO POR

RAQUEL MARIA ESPIN CRESPO

18/12/2024

VERIFICACIÓN

Pk2jmBDMDBSWPSC42MTUWFP24ALUB4

PÁG. 56/2078





APELLIDOS Y NOMBRE / RAZÓN SOCIAL

ANTUNEZ TRISTANCHO RAFAEL

NIF

***7439*

EXPEDIENTE

1001463

ANUALIDAD DE PAGO

1ª

IMPORTES POR ANUALIDAD

	2023	2024	2025	2026	2027
IMPORTE MÁXIMO SUBVENCIONABLE	7.892,76 €	7.892,76 €	7.892,76 €	7.892,76 €	7.892,76 €
IMPORTE MEDIO DE TRANSFERENCIA (€/ha)	216,24 €	216,24 €	216,24 €	216,24 €	216,24 €

RESUMEN DE UNIDADES

Cód	GRUPO DE PAGO	Sup. Dec. Admisible (ha)	Sup. Comprometida (ha)	Sup. ajustada compromiso (1) (ha)	% sobredec.	Sup. Resuelta (ha)	Importe Declarado	Importe Topado	Importe Resuelto	Importe tras sobredec.
432	FRUTALES SECANO	41,43		36,50	0,00	36,50	7.892,76	7.892,76	7.892,76	7.892,76
TOTAL		41,43	36,50	36,50		36,50	7.892,76	7.892,76	7.892,76	7.892,76

APLICACIÓN DE REDUCCIONES Y PENALIZACIONES

GRUPO DE PAGO	Importe Calculado	Importe prerreduc.	Criterios de subvencionabilidad y compromisos	Presentación tardía	Omisión declaración	Condicionalidad	IMPORTE (Euros) RESUELTO
FRUTALES SECANO	7.892,76	7.892,76	0,00	0,00	0,00	0,00	7.892,76
TOTAL	7.892,76	7.892,76					7.892,76

RESUMEN DE PAGOS

	RESUELTO	FEADER	MAPA	CAPADR
FRUTALES SECANO - Pago realizado	7.892,76 €	6.708,85 €	774,28 €	409,63 €

RECINTOS RESUELTOS

REF.	REFERENCIA SIGPAC	CULTIVO DESCRIPCIÓN CULTIVO	S/R G.PAGO	PEND. MEDIA (%)	SUP. ADMISIBLE (ha)	SUP. COMPROM. (ha)	SUP. AJUSTADA COMPROM. (1) (ha)	SUP. CONY. SIGPAC (ha)	SUP. CERTIE (ha)	SUP. CAMPO (ha)	SUP. CAMPO DETER. CULT. DECLARADO (ha)	SUP. DEC. REDUCIDA (ha)	SUP. RESUELTA (ha)
-1097497	21-043-002-00077-004	117129 CASTAÑOS-TEMPRANA	S 432	40,70	0,10	0,10	0,10	0,10	0,10	0,10	0,10	0,10	0,10
-1097495	21-022-005-00010-006	117129 CASTAÑOS-TEMPRANA	S 432	27,80	0,05	0,05	0,05	0,05	0,05	0,05	0,05	0,05	0,05
1700000002579707	21-043-002-00013-001	117129 CASTAÑOS-TEMPRANA	S 432	37,30	5,37	5,33	5,33	5,37	5,37	5,37	5,37	5,33	5,33
1700000002579708	21-043-002-00014-001	117129 CASTAÑOS-TEMPRANA	S 432	37,20	2,34	2,34	2,34	2,34	2,34	2,34	2,34	2,34	2,34
1700000002579709	21-043-002-00077-002	117129 CASTAÑOS-TEMPRANA	S 432	39,80	10,17	6,81	6,81	6,81	10,17	6,81	6,81	6,81	6,81
1700000002579710	21-043-003-00002-001	117129 CASTAÑOS-TEMPRANA	S 432	26,20	1,76	1,76	1,76	1,76	1,76	1,76	1,76	1,76	1,76
1700000002579711	21-043-003-00216-001	117129 CASTAÑOS-TEMPRANA	S 432	33,70	1,96	1,96	1,96	1,96	1,96	1,96	1,96	1,96	1,96
1700000002579712	21-022-005-00010-002	117129 CASTAÑOS-TEMPRANA	S 432	23,10	1,97	1,97	1,97	1,97	1,97	1,97	1,97	1,97	1,97
1700000002579713	21-022-005-00010-003	117129 CASTAÑOS-TEMPRANA	S 432	27,30	0,27	0,27	0,27	0,27	0,27	0,27	0,27	0,27	0,27
1700000002579714	21-022-005-00010-004	117129 CASTAÑOS-TEMPRANA	S 432	20,70	0,25	0,25	0,25	0,25	0,25	0,25	0,25	0,25	0,25
1700000002579715	21-022-005-00019-001	117129 CASTAÑOS-TEMPRANA	S 432	26,80	1,17	1,17	1,17	1,17	1,17	1,17	1,17	1,17	1,17
1700000002579717	21-034-003-00027-008	117129 CASTAÑOS-TEMPRANA	S 432	25,10	7,21	7,21	7,21	7,21	7,21	7,21	7,21	7,21	7,21
1700000002579720	21-034-003-00052-008	117129 CASTAÑOS-TEMPRANA	S 432	28,60	2,97	1,44	1,44	1,44	2,97	1,44	1,44	1,44	1,44
1700000002579722	21-034-003-00031-001	117129 CASTAÑOS-TEMPRANA	S 432	32,30	2,54	2,54	2,54	2,54	2,54	2,54	2,54	2,54	2,54
1700000002579723	21-034-003-00039-002	117129 CASTAÑOS-TEMPRANA	S 432	33,80	0,11	0,11	0,11	0,11	0,11	0,11	0,11	0,11	0,11
1700000002579725	21-034-003-00034-002	117129 CASTAÑOS-TEMPRANA	S 432	32,00	3,09	3,09	3,09	3,09	3,09	3,09	3,09	3,09	3,09
1700000002579726	21-043-002-00010-007	117129 CASTAÑOS-TEMPRANA	S 432	24,90	0,10	0,10	0,10	0,10	0,10	0,10	0,10	0,10	0,10

INCIDENCIAS

INCIDENCIA DESCRIPCIÓN

- 4272 Verifica que las líneas de declaración de las Solicitudes Únicas no tienen solapes con la capa de Retroactividad Gráfica (ambas de la misma campaña) a nivel de expediente/línea de declaración gráfica de la solicitud.
Ref:1700000002579707 Recinto:21-043-002-00013-00001 Cultivo: - Agregado de la referencia del recinto.:0 Zona de la referencia del recinto.:0 Superficie solapada.:0,04 Id. Incid.:101074378
- 100424 Solicita recinto que no está comprometido para la operación.
Ref:1700000002579701 Recinto:21-022-001-00015-00001 Cultivo:117129 CASTAÑOS-TEMPRANA Secano
Ref:6836876 Recinto:21-034-003-00023-00001 Cultivo:117129 CASTAÑOS-TEMPRANA Secano
Ref:1700000002579718 Recinto:21-034-003-00052-00005 Cultivo:117129 CASTAÑOS-TEMPRANA Secano
Ref:1700000002579719 Recinto:21-034-003-00052-00006 Cultivo:117129 CASTAÑOS-TEMPRANA Secano
Ref:1700000002579724 Recinto:21-034-003-00053-00007 Cultivo:117129 CASTAÑOS-TEMPRANA Secano

(1) Superficie declarada admisible ajustada con la superficie comprometida.
(2) Factor de penalización valorando el alcance para el tipo de compromiso.

Puede verificar la integridad de una copia de este documento mediante la lectura del código QR adjunto o mediante el acceso a la dirección <https://ws050.juntadeandalucia.es/verificarFirma> indicando el código de VERIFICACIÓN

FIRMADO POR

RAQUEL MARIA ESPIN CRESPO

18/12/2024

VERIFICACIÓN

Pk2jmBDMDBSWPSC42MTUWFP24ALUB4

PÁG. 57/2078



**APELLIDOS Y NOMBRE / RAZÓN SOCIAL**

ARÁNDANOS ROMERO S.C.

NIF

****7905*

EXPEDIENTE

1263204

ANUALIDAD DE PAGO

1ª

IMPORTE POR ANUALIDAD

	2023	2024	2025	2026	2027
IMPORTE MÁXIMO SUBVENCIONABLE	597,48 €	597,48 €	597,48 €	597,48 €	597,48 €
IMPORTE MEDIO DE TRANSFERENCIA (€/ha)	249,99 €	249,99 €	249,99 €	249,99 €	249,99 €

RESUMEN DE UNIDADES

Cód	GRUPO DE PAGO	Sup. Dec. Admisible (ha)	Sup. Comprometida (ha)	Sup. ajustada compromiso (1) (ha)	% sobredec.	Sup. Resuelta (ha)	Importe Declarado	Importe Topado	Importe Resuelto	Importe tras sobredec.
429	OLIVAR	1,41		1,41	0,00	1,41	349,54	349,54	349,54	349,54
430	HORTÍCOLAS	0,98		0,98	0,00	0,98	247,94	247,94	247,94	247,94
TOTAL		2,39	2,39	2,39		2,39	597,48	597,48	597,48	597,48

APLICACIÓN DE REDUCCIONES Y PENALIZACIONES

GRUPO DE PAGO	Importe Calculado	Importe prereduc.	Criterios de subvencionabilidad y compromisos	Presentación tardía	Omisión declaración	Condicionalidad	IMPORTE (Euros) RESUELTO
HORTÍCOLAS	247,94	247,94	0,00	0,00	0,00	0,00	247,94
OLIVAR	349,54	349,54	0,00	0,00	0,00	0,00	349,54
TOTAL	597,48	597,48					597,48

RESUMEN DE PAGOS

	RESUELTO	FEADER	MAPA	CAPADR
HORTÍCOLAS - Pago realizado	247,94 €	210,75 €	24,32 €	12,87 €
OLIVAR - Pago realizado	349,54 €	297,11 €	34,29 €	18,14 €
TOTAL	597,48 €	507,86 €	58,61 €	31,01 €

RECINTOS RESUELTOS

REE	REFERENCIA SIGPAC	CULTIVO DESCRIPCIÓN CULTIVO	S/R G.PAGO	PEND. MEDIA (%)	SUP. DEC. ADMISIBLE (ha)	SUP. COMPROM. (ha)	SUP. AJUSTADA COMPROM. (1) (ha)	SUP. CONV. SIGPAC (ha)	SUP. CERTIF. (ha)	SUP. CAMPO (ha)	SUP. CAMPO DETER. CULT. DECLARADO (ha)	SUP. DEC. REDUCIDA (ha)	SUP. RESUELTA (ha)
-1468839	21-008-006-00045-038	101010 OLIVAR-PICUAL	S	429	5,10	1,41	1,41	1,41	1,41			1,41	1,41
5303763	21-008-006-00045-026	216104 ARÁNDANO-JEWEL	S	430	3,90	0,94	0,94	0,94	0,94			0,94	0,94
5303764	21-008-006-00045-027	216104 ARÁNDANO-JEWEL	R	430	4,40	0,04	0,04	0,04	0,04			0,04	0,04

(1) Superficie declarada admisible ajustada con la superficie comprometida.
(2) Factor de penalización valorando el alcance para el tipo de compromiso.Puede verificar la integridad de una copia de este documento mediante la lectura del código QR adjunto o mediante el acceso a la dirección <https://ws050.juntadeandalucia.es/verificarFirma> indicando el código de VERIFICACIÓN

FIRMADO POR

RAQUEL MARIA ESPIN CRESPO

18/12/2024

VERIFICACIÓN

Pk2jmBDMDBSWPSC42MTUWFP24ALUB4

PÁG. 58/2078



**APELLIDOS Y NOMBRE / RAZÓN SOCIAL**

ARENILLAS,S.L.

NIF
4885EXPEDIENTE**
1199715**ANUALIDAD DE PAGO**
1ª**IMPORTES POR ANUALIDAD**

	2023	2024	2025	2026	2027
IMPORTE MÁXIMO SUBVENCIONABLE	6.161,25 €	6.161,25 €	6.161,25 €	6.161,25 €	6.161,25 €
IMPORTE MEDIO DE TRANSFERENCIA (€/ha)	82,15 €	82,15 €	82,15 €	82,15 €	82,15 €

RESUMEN DE UNIDADES

Cód	GRUPO DE PAGO	Sup. Dec. Admisible (ha)	Sup. Comprometida (ha)	Sup. ajustada compromiso (1) (ha)	% sobredec.	Sup. Resuelta (ha)	Importe Declarado	Importe Topado	Importe Resuelto	Importe tras sobredec.
428	PASTOS ASOCIADOS A GANADERÍA ECOLÓGICA	1.131,37		75,00	0,00	75,00	6.161,25	6.161,25	6.161,25	6.161,25
TOTAL		1.131,37	75,00	75,00		75,00	6.161,25	6.161,25	6.161,25	6.161,25

APLICACIÓN DE REDUCCIONES Y PENALIZACIONES

GRUPO DE PAGO	Importe Calculado	Importe prereduc.	Criterios de subvencionabilidad y compromisos	Presentación tardía	Omisión declaración	Condicionality	IMPORTE (Euros) RESUELTO
PASTOS ASOCIADOS A GANADERÍA	6.161,25	6.161,25	0,00	0,00	0,00	0,00	6.161,25
TOTAL	6.161,25	6.161,25					6.161,25

RESUMEN DE PAGOS

	IMPORTE (Euros)			
	RESUELTO	FEADER	MAPA	CAPADR
PASTOS ASOCIADOS A GANADERÍA ECOLÓGICA - Pago realizado	6.161,25 €	5.237,06 €	604,42 €	319,77 €

(1) Superficie declarada admisible ajustada con la superficie comprometida.
(2) Factor de penalización valorando el alcance para el tipo de compromiso.Puede verificar la integridad de una copia de este documento mediante la lectura del código QR adjunto o mediante el acceso a la dirección <https://ws050.juntadeandalucia.es/verificarFirma> indicando el código de VERIFICACIÓN

FIRMADO POR

RAQUEL MARIA ESPIN CRESPO

18/12/2024

VERIFICACIÓN

Pk2jmBDMDBSWPSC42MTUWFP24ALUB4

PÁG. 59/2078



**RECINTOS RESUELTOS**

REF.	REFERENCIA SIGPAC	CULTIVO	DESCRIPCIÓN CULTIVO	S/R	G.PAGO	PEND. MEDIA (%)	SUP. DEC. ADMISIBLE (ha)	SUP. COMPROM. (ha)	SUP. AJUSTADA COMPR.(1) (ha)	SUP. CONV. SIGPAC (ha)	SUP. CERTIF. (ha)	SUP. CAMPO (ha)	SUP. CAMPO DEJER.CULT. DECLARADO (ha)	SUP. DEC. REDUCIDA (ha)	SUP. RESUELTA (ha)
-1000556	21-078-014-00014-003	62000	PASTOS PERMANENTES DE 5 O MAS AÑOS-SIN VARIEDAD	S	428	24,20	22,72	22,72	22,72		22,72			22,72	22,72
1700000005631769	21-078-013-00187-002	62000	PASTOS PERMANENTES DE 5 O MAS AÑOS-SIN VARIEDAD	S	428	26,20	198,08	198,08	198,08		233,03			198,08	198,08
1700000005631775	21-078-015-00004-004	62000	PASTOS PERMANENTES DE 5 O MAS AÑOS-SIN VARIEDAD	S	428	17,50	0,44	0,44	0,44		0,44			0,44	0,44
1700000005631776	21-078-015-00004-012	62000	PASTOS PERMANENTES DE 5 O MAS AÑOS-SIN VARIEDAD	S	428	24,00	31,23	31,23	31,23		56,79			31,23	31,23
1700000005631777	21-078-014-00028-001	62000	PASTOS PERMANENTES DE 5 O MAS AÑOS-SIN VARIEDAD	S	428	25,30	6,90	6,90	6,90		6,90			6,90	6,90
1700000005631778	21-078-014-00026-001	62000	PASTOS PERMANENTES DE 5 O MAS AÑOS-SIN VARIEDAD	S	428	30,70	24,20	24,20	24,20		44,00			24,20	24,20
1700000005631780	21-078-015-00001-001	62000	PASTOS PERMANENTES DE 5 O MAS AÑOS-SIN VARIEDAD	S	428	23,50	16,68	16,68	16,68		19,62			16,68	16,68
1700000005631781	21-078-015-00004-016	62000	PASTOS PERMANENTES DE 5 O MAS AÑOS-SIN VARIEDAD	S	428	19,80	2,22	2,22	2,22		2,61			2,22	2,22
1700000005631782	21-078-015-00004-019	62000	PASTOS PERMANENTES DE 5 O MAS AÑOS-SIN VARIEDAD	S	428	23,90	22,48	22,48	22,48		26,45			22,48	22,48
1700000005631783	21-078-014-00014-001	62000	PASTOS PERMANENTES DE 5 O MAS AÑOS-SIN VARIEDAD	S	428	21,60	37,31	37,31	37,31		37,31			37,31	37,31
1700000005631784	21-078-014-00013-001	62000	PASTOS PERMANENTES DE 5 O MAS AÑOS-SIN VARIEDAD	S	428	24,90	16,10	16,10	16,10		16,10			16,10	16,10
1700000005631785	21-078-013-00187-005	62000	PASTOS PERMANENTES DE 5 O MAS AÑOS-SIN VARIEDAD	S	428	36,00	12,83	12,83	12,83		28,50			12,83	12,83
1700000005631786	21-078-013-00187-006	62000	PASTOS PERMANENTES DE 5 O MAS AÑOS-SIN VARIEDAD	S	428	12,40	4,58	4,58	4,58		4,58			4,58	4,58
1700000005631788	21-078-013-00187-003	62000	PASTOS PERMANENTES DE 5 O MAS AÑOS-SIN VARIEDAD	S	428	18,80	6,06	6,06	6,06		6,06			6,06	6,06
1700000005631789	21-078-015-00004-007	62000	PASTOS PERMANENTES DE 5 O MAS AÑOS-SIN VARIEDAD	S	428	8,20	0,98	0,98	0,98		0,98			0,98	0,98
1700000005631790	21-078-015-00004-003	62000	PASTOS PERMANENTES DE 5 O MAS AÑOS-SIN VARIEDAD	S	428	27,60	96,20	96,20	96,20		148,00			96,20	96,20
1700000005631794	21-078-046-00019-003	62000	PASTOS PERMANENTES DE 5 O MAS AÑOS-SIN VARIEDAD	S	428	20,70	74,59	74,59	74,59		74,59			74,59	74,59
1700000005631795	21-078-013-00198-001	62000	PASTOS PERMANENTES DE 5 O MAS AÑOS-SIN VARIEDAD	S	428	35,40	3,67	3,67	3,67		5,64			3,67	3,67
1700000005631796	21-078-046-00002-003	62000	PASTOS PERMANENTES DE 5 O MAS AÑOS-SIN VARIEDAD	S	428	27,90	103,75	103,75	103,75		159,61			103,75	103,75
1700000005631797	21-078-013-00187-004	62000	PASTOS PERMANENTES DE 5 O MAS AÑOS-SIN VARIEDAD	S	428	8,20	1,81	1,81	1,81		1,81			1,81	1,81
1700000005631798	21-078-014-00009-003	62000	PASTOS PERMANENTES DE 5 O MAS AÑOS-SIN VARIEDAD	S	428	20,20	225,61	225,61	225,61		347,09			225,61	225,61
1700000005631799	21-078-014-00009-007	62000	PASTOS PERMANENTES DE 5 O MAS AÑOS-SIN VARIEDAD	S	428	26,00	48,54	48,54	48,54		57,11			48,54	48,54
1700000005631807	41-083-001-00002-034	62000	PASTOS PERMANENTES DE 5 O MAS AÑOS-SIN VARIEDAD	S	428	5,10	4,64	4,64	4,64		4,64			4,64	4,64
1700000005631813	21-078-013-00237-001	62000	PASTOS PERMANENTES DE 5 O MAS AÑOS-SIN VARIEDAD	S	428	30,50	27,71	27,71	27,71		36,94			27,71	27,71
1700000005631816	21-078-046-00026-001	62000	PASTOS PERMANENTES DE 5 O MAS AÑOS-SIN VARIEDAD	S	428	22,30	5,22	5,22	5,22		6,96			5,22	5,22
1700000005631817	21-078-046-00005-001	62000	PASTOS PERMANENTES DE 5 O MAS AÑOS-SIN VARIEDAD	S	428	20,00	6,81	6,81	6,81		8,01			6,81	6,81
1700000005631824	21-078-015-00009-001	62000	PASTOS PERMANENTES DE 5 O MAS AÑOS-SIN VARIEDAD	S	428	29,50	0,47	0,47	0,47		0,73			0,47	0,47
1700000005631825	21-078-015-00008-001	62000	PASTOS PERMANENTES DE 5 O MAS AÑOS-SIN VARIEDAD	S	428	17,30	17,39	17,39	17,39		23,18			17,39	17,39
1700000005631826	21-078-015-00011-002	62000	PASTOS PERMANENTES DE 5 O MAS AÑOS-SIN VARIEDAD	S	428	40,60	1,64	1,64	1,64		3,65			1,64	1,64
1700000005631827	21-078-015-00011-001	62000	PASTOS PERMANENTES DE 5 O MAS AÑOS-SIN VARIEDAD	S	428	29,90	2,13	2,13	2,13		3,88			2,13	2,13
1700000005631828	21-078-015-00024-002	62000	PASTOS PERMANENTES DE 5 O MAS AÑOS-SIN VARIEDAD	S	428	27,60	1,00	1,00	1,00		1,82			1,00	1,00
1700000005631829	21-078-015-00024-001	62000	PASTOS PERMANENTES DE 5 O MAS AÑOS-SIN VARIEDAD	S	428	42,80	34,25	34,25	34,25		45,67			34,25	34,25
1700000005631830	21-078-015-00024-004	62000	PASTOS PERMANENTES DE 5 O MAS AÑOS-SIN VARIEDAD	S	428	39,50	17,42	17,42	17,42		38,71			17,42	17,42
1700000005631831	21-078-015-00024-003	62000	PASTOS PERMANENTES DE 5 O MAS AÑOS-SIN VARIEDAD	S	428	20,60	0,34	0,34	0,34		0,75			0,34	0,34
1700000005631832	21-078-015-00004-011	62000	PASTOS PERMANENTES DE 5 O MAS AÑOS-SIN VARIEDAD	S	428	15,50	3,82	3,82	3,82		5,88			3,82	3,82
1700000005631833	21-078-015-00004-009	62000	PASTOS PERMANENTES DE 5 O MAS AÑOS-SIN VARIEDAD	S	428	11,40	0,03	0,03	0,03		0,04			0,03	0,03
1700000005631834	21-078-015-00004-014	62000	PASTOS PERMANENTES DE 5 O MAS AÑOS-SIN VARIEDAD	S	428	19,90	5,64	5,64	5,64		8,68			5,64	5,64
1700000005631835	21-078-015-00004-013	62000	PASTOS PERMANENTES DE 5 O MAS AÑOS-SIN VARIEDAD	S	428	13,20	4,73	4,73	4,73		4,73			4,73	4,73
1700000005631836	21-078-015-00004-018	62000	PASTOS PERMANENTES DE 5 O MAS AÑOS-SIN VARIEDAD	S	428	30,90	0,21	0,21	0,21		0,25			0,21	0,21
1700000005631837	21-078-015-00004-015	62000	PASTOS PERMANENTES DE 5 O MAS AÑOS-SIN VARIEDAD	S	428	20,90	2,12	2,12	2,12		2,49			2,12	2,12
1700000005631843	41-083-001-00004-026	62000	PASTOS PERMANENTES DE 5 O MAS AÑOS-SIN VARIEDAD	S	428	17,70	15,91	9,89	9,89		21,21			9,89	9,89
1700000005631845	41-083-001-00002-028	62000	PASTOS PERMANENTES DE 5 O MAS AÑOS-SIN VARIEDAD	S	428	4,30	0,79	0,79	0,79		0,79			0,79	0,79
1700000005631846	41-083-001-00002-033	62000	PASTOS PERMANENTES DE 5 O MAS AÑOS-SIN VARIEDAD	S	428	15,60	20,33	20,33	20,33		23,92			20,33	20,33
1700000005631848	41-083-001-00002-026	62000	PASTOS PERMANENTES DE 5 O MAS AÑOS-SIN VARIEDAD	S	428	11,90	1,79	1,79	1,79		1,79			1,79	1,79

INCIDENCIAS**INCIDENCIA DESCRIPCIÓN**

4272

Verifica que las líneas de declaración de las Solicitudes Únicas no tienen solapes con la capa de Retroactividad Gráfica (ambas de la misma campaña) a nivel de expediente/línea de declaración gráfica de la solicitud.

Ref:1700000005631842 Recinto:41-083-001-00004-00019 Cultivo: - Agregado de la referencia del recinto.:0 Zona de la referencia del recinto.:0 Superficie solapada.:26,23 Id. Incid.:101074687

Ref:1700000005631841 Recinto:41-083-001-00004-00025 Cultivo: - Agregado de la referencia del recinto.:0 Zona de la referencia del recinto.:0 Superficie solapada.:52,32 Id. Incid.:101074686

Ref:1700000005631843 Recinto:41-083-001-00004-00026 Cultivo: - Agregado de la referencia del recinto.:0 Zona de la referencia del recinto.:0 Superficie solapada.:0,04 Id. Incid.:101074689

(1) Superficie declarada admisible ajustada con la superficie comprometida.
(2) Factor de penalización valorando el alcance para el tipo de compromiso.

Puede verificar la integridad de una copia de este documento mediante la lectura del código QR adjunto o mediante el acceso a la dirección <https://ws050.juntadeandalucia.es/verificarFirma> indicando el código de VERIFICACIÓN

FIRMADO POR

RAQUEL MARIA ESPIN CRESPO

18/12/2024

VERIFICACIÓN

Pk2jmBDMDBSWPSC42MTUWFP24ALUB4

PÁG. 60/2078



**INCIDENCIAS****INCIDENCIA DESCRIPCIÓN**

	Ref:170000005631843 Recinto:41-083-001-00004-00026 Cultivo: - Agregado de la referencia del recinto.:0 Zona de la referencia del recinto.:0 Superficie solapada.:5,98 Id. Incid.:101074688
100402	Recinto solicitado no forma parte de ningún organismo de control autorizado para la producción ecológica en Andalucía o fecha de inscripción posterior al plazo establecido (Anexo I. Criterios de Subvencionabilidad. Orden 28 de marzo de 2023). Ref:170000005631823 Recinto:41-083-001-00002-00032 Cultivo:62000 PASTOS PERMANENTES DE 5 O MAS AÑOS-SIN VARIEDAD Secano Ref:170000005631806 Recinto:41-083-001-00002-00044 Cultivo:62000 PASTOS PERMANENTES DE 5 O MAS AÑOS-SIN VARIEDAD Secano Ref:170000005631770 Recinto:41-083-001-00002-00046 Cultivo:62000 PASTOS PERMANENTES DE 5 O MAS AÑOS-SIN VARIEDAD Secano Ref:170000005631773 Recinto:41-083-001-00002-00055 Cultivo:62000 PASTOS PERMANENTES DE 5 O MAS AÑOS-SIN VARIEDAD Secano Ref:-1000557 Recinto:41-083-001-00002-00067 Cultivo:62000 PASTOS PERMANENTES DE 5 O MAS AÑOS-SIN VARIEDAD Secano Ref:170000005631809 Recinto:41-083-001-00003-00002 Cultivo:62000 PASTOS PERMANENTES DE 5 O MAS AÑOS-SIN VARIEDAD Secano Ref:170000005631804 Recinto:41-083-001-00004-00024 Cultivo:62000 PASTOS PERMANENTES DE 5 O MAS AÑOS-SIN VARIEDAD Secano
100407	Explotación solicitada no forma parte de ningún organismo de control autorizado para la producción ecológica en Andalucía o fecha de inscripción posterior al plazo establecido (Anexo I. Criterios de Subvencionabilidad. Orden 28 de marzo de 2023). Explotación:ES210790000210 Especie:PORCINO
100424	Solicita recinto que no está comprometido para la operación. Ref:170000005631779 Recinto:21-078-015-00001-00002 Cultivo:62000 PASTOS PERMANENTES DE 5 O MAS AÑOS-SIN VARIEDAD Secano Ref:170000005631823 Recinto:41-083-001-00002-00032 Cultivo:62000 PASTOS PERMANENTES DE 5 O MAS AÑOS-SIN VARIEDAD Secano Ref:170000005631806 Recinto:41-083-001-00002-00044 Cultivo:62000 PASTOS PERMANENTES DE 5 O MAS AÑOS-SIN VARIEDAD Secano Ref:170000005631770 Recinto:41-083-001-00002-00046 Cultivo:62000 PASTOS PERMANENTES DE 5 O MAS AÑOS-SIN VARIEDAD Secano Ref:170000005631773 Recinto:41-083-001-00002-00055 Cultivo:62000 PASTOS PERMANENTES DE 5 O MAS AÑOS-SIN VARIEDAD Secano Ref:-1000557 Recinto:41-083-001-00002-00067 Cultivo:62000 PASTOS PERMANENTES DE 5 O MAS AÑOS-SIN VARIEDAD Secano Ref:170000005631809 Recinto:41-083-001-00003-00002 Cultivo:62000 PASTOS PERMANENTES DE 5 O MAS AÑOS-SIN VARIEDAD Secano Ref:170000005631842 Recinto:41-083-001-00004-00019 Cultivo:62000 PASTOS PERMANENTES DE 5 O MAS AÑOS-SIN VARIEDAD Secano Ref:170000005631804 Recinto:41-083-001-00004-00024 Cultivo:62000 PASTOS PERMANENTES DE 5 O MAS AÑOS-SIN VARIEDAD Secano Ref:170000005631841 Recinto:41-083-001-00004-00025 Cultivo:62000 PASTOS PERMANENTES DE 5 O MAS AÑOS-SIN VARIEDAD Secano

Datos considerados para el Cálculo de la Carga Ganadera mínima y máxima del expediente

<u>Explotación</u>	<u>Especie</u>	<u>Inscrito en Sipea y Admisible</u>	<u>Ugm Calculada para CG Mínima</u>	<u>Ugm Calculada para CG Máxima</u>
ES210790000210	BOVINA	SI	165,23	165,23
ES210790000210	PORCINO	NO	0,00	16,41
			<u>165,23</u>	<u>181,64</u>

Superficie determinada para Cálculo Carga Ganadera Mínima: 1.125,35 ha

Superficie determinada para Cálculo Carga Ganadera Máxima: 1.471,12 ha

Carga Ganadera Mínima Expediente: 0,15 ugm/ha

Carga Ganadera Máxima Expediente: 0,12 ugm/ha

Los importes del Grupo de Pago de pastos de este expediente han sido ajustados por no llegar a la carga ganadera mínima de 0,3

Recintos Determinados para el Cálculo de Garga Ganadera Mínima

<u>REF.</u>	<u>REFERENCIA SIGPAC</u>	<u>CULTIVO</u>	<u>DESCRIPCIÓN CULTIVO</u>	<u>S/R</u>	<u>SUP. RESUELTA (ha)</u>
-1000556	21-078-014-00014-00003	62000	PASTOS PERMANENTES DE 5 O MAS AÑOS-SIN VARIEDAD	S	22,72
170000005631769	21-078-013-00187-00002	62000	PASTOS PERMANENTES DE 5 O MAS AÑOS-SIN VARIEDAD	S	198,08
170000005631775	21-078-015-00004-00004	62000	PASTOS PERMANENTES DE 5 O MAS AÑOS-SIN VARIEDAD	S	0,44

(1) Superficie declarada admisible ajustada con la superficie comprometida.
(2) Factor de penalización valorando el alcance para el tipo de compromiso.Puede verificar la integridad de una copia de este documento mediante la lectura del código QR adjunto o mediante el acceso a la dirección <https://ws050.juntadeandalucia.es/verificarFirma> indicando el código de VERIFICACIÓN

FIRMADO POR

RAQUEL MARIA ESPIN CRESPO

18/12/2024

VERIFICACIÓN

Pk2jmBDMDBSWPSC42MTUWFP24ALUB4

PÁG. 61/2078



**Datos considerados para el Cálculo de la Carga Ganadera mínima y máxima del expediente****Recintos Determinados para el Cálculo de Garga Ganadera Mínima**

REF.	REFERENCIA SIGPAC	CULTIVO	DESCRIPCIÓN CULTIVO	SUP.	
				S/R	RESUELTA (ha)
170000005631776	21-078-015-00004-00012	62000	PASTOS PERMANENTES DE 5 O MAS AÑOS-SIN VARIEDAD	S	31,23
170000005631777	21-078-014-00028-00001	62000	PASTOS PERMANENTES DE 5 O MAS AÑOS-SIN VARIEDAD	S	6,90
170000005631778	21-078-014-00026-00001	62000	PASTOS PERMANENTES DE 5 O MAS AÑOS-SIN VARIEDAD	S	24,20
170000005631780	21-078-015-00001-00001	62000	PASTOS PERMANENTES DE 5 O MAS AÑOS-SIN VARIEDAD	S	16,68
170000005631781	21-078-015-00004-00016	62000	PASTOS PERMANENTES DE 5 O MAS AÑOS-SIN VARIEDAD	S	2,22
170000005631782	21-078-015-00004-00019	62000	PASTOS PERMANENTES DE 5 O MAS AÑOS-SIN VARIEDAD	S	22,48
170000005631783	21-078-014-00014-00001	62000	PASTOS PERMANENTES DE 5 O MAS AÑOS-SIN VARIEDAD	S	37,31
170000005631784	21-078-014-00013-00001	62000	PASTOS PERMANENTES DE 5 O MAS AÑOS-SIN VARIEDAD	S	16,10
170000005631785	21-078-013-00187-00005	62000	PASTOS PERMANENTES DE 5 O MAS AÑOS-SIN VARIEDAD	S	12,83
170000005631786	21-078-013-00187-00006	62000	PASTOS PERMANENTES DE 5 O MAS AÑOS-SIN VARIEDAD	S	4,58
170000005631788	21-078-013-00187-00003	62000	PASTOS PERMANENTES DE 5 O MAS AÑOS-SIN VARIEDAD	S	6,06
170000005631789	21-078-015-00004-00007	62000	PASTOS PERMANENTES DE 5 O MAS AÑOS-SIN VARIEDAD	S	0,98
170000005631790	21-078-015-00004-00003	62000	PASTOS PERMANENTES DE 5 O MAS AÑOS-SIN VARIEDAD	S	96,20
170000005631794	21-078-046-00019-00003	62000	PASTOS PERMANENTES DE 5 O MAS AÑOS-SIN VARIEDAD	S	74,59
170000005631795	21-078-013-00198-00001	62000	PASTOS PERMANENTES DE 5 O MAS AÑOS-SIN VARIEDAD	S	3,67
170000005631796	21-078-046-00002-00003	62000	PASTOS PERMANENTES DE 5 O MAS AÑOS-SIN VARIEDAD	S	103,75
170000005631797	21-078-013-00187-00004	62000	PASTOS PERMANENTES DE 5 O MAS AÑOS-SIN VARIEDAD	S	1,81
170000005631798	21-078-014-00009-00003	62000	PASTOS PERMANENTES DE 5 O MAS AÑOS-SIN VARIEDAD	S	225,61
170000005631799	21-078-014-00009-00007	62000	PASTOS PERMANENTES DE 5 O MAS AÑOS-SIN VARIEDAD	S	48,54
170000005631807	41-083-001-00002-00034	62000	PASTOS PERMANENTES DE 5 O MAS AÑOS-SIN VARIEDAD	S	4,64
170000005631813	21-078-013-00237-00001	62000	PASTOS PERMANENTES DE 5 O MAS AÑOS-SIN VARIEDAD	S	27,71
170000005631816	21-078-046-00026-00001	62000	PASTOS PERMANENTES DE 5 O MAS AÑOS-SIN VARIEDAD	S	5,22
170000005631817	21-078-046-00005-00001	62000	PASTOS PERMANENTES DE 5 O MAS AÑOS-SIN VARIEDAD	S	6,81
170000005631824	21-078-015-00009-00001	62000	PASTOS PERMANENTES DE 5 O MAS AÑOS-SIN VARIEDAD	S	0,47
170000005631825	21-078-015-00008-00001	62000	PASTOS PERMANENTES DE 5 O MAS AÑOS-SIN VARIEDAD	S	17,39
170000005631826	21-078-015-00011-00002	62000	PASTOS PERMANENTES DE 5 O MAS AÑOS-SIN VARIEDAD	S	1,64
170000005631827	21-078-015-00011-00001	62000	PASTOS PERMANENTES DE 5 O MAS AÑOS-SIN VARIEDAD	S	2,13
170000005631828	21-078-015-00024-00002	62000	PASTOS PERMANENTES DE 5 O MAS AÑOS-SIN VARIEDAD	S	1,00
170000005631829	21-078-015-00024-00001	62000	PASTOS PERMANENTES DE 5 O MAS AÑOS-SIN VARIEDAD	S	34,25
170000005631830	21-078-015-00024-00004	62000	PASTOS PERMANENTES DE 5 O MAS AÑOS-SIN VARIEDAD	S	17,42
170000005631831	21-078-015-00024-00003	62000	PASTOS PERMANENTES DE 5 O MAS AÑOS-SIN VARIEDAD	S	0,34
170000005631832	21-078-015-00004-00011	62000	PASTOS PERMANENTES DE 5 O MAS AÑOS-SIN VARIEDAD	S	3,82
170000005631833	21-078-015-00004-00009	62000	PASTOS PERMANENTES DE 5 O MAS AÑOS-SIN VARIEDAD	S	0,03
170000005631834	21-078-015-00004-00014	62000	PASTOS PERMANENTES DE 5 O MAS AÑOS-SIN VARIEDAD	S	5,64
170000005631835	21-078-015-00004-00013	62000	PASTOS PERMANENTES DE 5 O MAS AÑOS-SIN VARIEDAD	S	4,73
170000005631836	21-078-015-00004-00018	62000	PASTOS PERMANENTES DE 5 O MAS AÑOS-SIN VARIEDAD	S	0,21

(1) Superficie declarada admisible ajustada con la superficie comprometida.
(2) Factor de penalización valorando el alcance para el tipo de compromiso.

Puede verificar la integridad de una copia de este documento mediante la lectura del código QR adjunto o mediante el acceso a la dirección <https://ws050.juntadeandalucia.es/verificarFirma> indicando el código de VERIFICACIÓN

FIRMADO POR

RAQUEL MARIA ESPIN CRESPO

18/12/2024

VERIFICACIÓN

Pk2jmBDMDBSWPSC42MTUWFP24ALUB4

PÁG. 62/2078



**Datos considerados para el Cálculo de la Carga Ganadera mínima y máxima del expediente****Recintos Determinados para el Cálculo de Garga Ganadera Mínima**

REF.	REFERENCIA SIGPAC	CULTIVO	DESCRIPCIÓN CULTIVO	SUP.	
				S/R	RESUELTA (ha)
1700000005631837	21-078-015-00004-00015	62000	PASTOS PERMANENTES DE 5 O MAS AÑOS-SIN VARIEDAD	S	2,12
1700000005631841	41-083-001-00004-00025	62000	PASTOS PERMANENTES DE 5 O MAS AÑOS-SIN VARIEDAD	S	0,00
1700000005631842	41-083-001-00004-00019	62000	PASTOS PERMANENTES DE 5 O MAS AÑOS-SIN VARIEDAD	S	0,00
1700000005631843	41-083-001-00004-00026	62000	PASTOS PERMANENTES DE 5 O MAS AÑOS-SIN VARIEDAD	S	9,89
1700000005631845	41-083-001-00002-00028	62000	PASTOS PERMANENTES DE 5 O MAS AÑOS-SIN VARIEDAD	S	0,79
1700000005631846	41-083-001-00002-00033	62000	PASTOS PERMANENTES DE 5 O MAS AÑOS-SIN VARIEDAD	S	20,33
1700000005631848	41-083-001-00002-00026	62000	PASTOS PERMANENTES DE 5 O MAS AÑOS-SIN VARIEDAD	S	1,79

Recintos Determinados para el Cálculo de Garga Ganadera Máxima

REF.	REFERENCIA SIGPAC	CULTIVO	DESCRIPCIÓN CULTIVO	SUP.	
				S/R	RESUELTA (ha)
-1000557	41-083-001-00002-00067	62000	PASTOS PERMANENTES DE 5 O MAS AÑOS-SIN VARIEDAD	S	0,34
-1000556	21-078-014-00014-00003	62000	PASTOS PERMANENTES DE 5 O MAS AÑOS-SIN VARIEDAD	S	22,72
-480796	41-083-001-00004-00049	62000	PASTOS PERMANENTES DE 5 O MAS AÑOS-SIN VARIEDAD	S	20,97
4623325	41-083-001-00002-00061	62000	PASTOS PERMANENTES DE 5 O MAS AÑOS-SIN VARIEDAD	S	0,55
4623336	41-083-001-00002-00065	62000	PASTOS PERMANENTES DE 5 O MAS AÑOS-SIN VARIEDAD	S	3,76
4623338	41-083-001-00002-00057	62000	PASTOS PERMANENTES DE 5 O MAS AÑOS-SIN VARIEDAD	S	5,10
4642102	21-078-014-00008-00004	62000	PASTOS PERMANENTES DE 5 O MAS AÑOS-SIN VARIEDAD	S	8,72
4642120	21-078-013-00229-00003	62000	PASTOS PERMANENTES DE 5 O MAS AÑOS-SIN VARIEDAD	S	6,94
4642121	21-078-013-00229-00002	62000	PASTOS PERMANENTES DE 5 O MAS AÑOS-SIN VARIEDAD	S	48,74
4642122	21-078-014-00002-00002	62000	PASTOS PERMANENTES DE 5 O MAS AÑOS-SIN VARIEDAD	S	4,58
4642123	21-078-013-00230-00001	62000	PASTOS PERMANENTES DE 5 O MAS AÑOS-SIN VARIEDAD	S	3,02
4642124	21-078-013-00230-00002	62000	PASTOS PERMANENTES DE 5 O MAS AÑOS-SIN VARIEDAD	S	9,52
1700000005631767	41-083-001-00003-00011	62000	PASTOS PERMANENTES DE 5 O MAS AÑOS-SIN VARIEDAD	S	7,20
1700000005631768	41-083-001-00003-00006	62000	PASTOS PERMANENTES DE 5 O MAS AÑOS-SIN VARIEDAD	S	0,20
1700000005631769	21-078-013-00187-00002	62000	PASTOS PERMANENTES DE 5 O MAS AÑOS-SIN VARIEDAD	S	198,08
1700000005631770	41-083-001-00002-00046	62000	PASTOS PERMANENTES DE 5 O MAS AÑOS-SIN VARIEDAD	S	1,01
1700000005631771	41-083-001-00004-00040	62000	PASTOS PERMANENTES DE 5 O MAS AÑOS-SIN VARIEDAD	S	0,06
1700000005631772	41-083-001-00004-00041	62000	PASTOS PERMANENTES DE 5 O MAS AÑOS-SIN VARIEDAD	S	4,01
1700000005631773	41-083-001-00002-00055	62000	PASTOS PERMANENTES DE 5 O MAS AÑOS-SIN VARIEDAD	S	14,85
1700000005631774	41-083-001-00003-00005	62000	PASTOS PERMANENTES DE 5 O MAS AÑOS-SIN VARIEDAD	S	0,34
1700000005631775	21-078-015-00004-00004	62000	PASTOS PERMANENTES DE 5 O MAS AÑOS-SIN VARIEDAD	S	0,44
1700000005631776	21-078-015-00004-00012	62000	PASTOS PERMANENTES DE 5 O MAS AÑOS-SIN VARIEDAD	S	31,23
1700000005631777	21-078-014-00028-00001	62000	PASTOS PERMANENTES DE 5 O MAS AÑOS-SIN VARIEDAD	S	6,90
1700000005631778	21-078-014-00026-00001	62000	PASTOS PERMANENTES DE 5 O MAS AÑOS-SIN VARIEDAD	S	24,20
1700000005631779	21-078-015-00001-00002	62000	PASTOS PERMANENTES DE 5 O MAS AÑOS-SIN VARIEDAD	S	0,00
1700000005631780	21-078-015-00001-00001	62000	PASTOS PERMANENTES DE 5 O MAS AÑOS-SIN VARIEDAD	S	16,68
1700000005631781	21-078-015-00004-00016	62000	PASTOS PERMANENTES DE 5 O MAS AÑOS-SIN VARIEDAD	S	2,22

(1) Superficie declarada admisible ajustada con la superficie comprometida.
(2) Factor de penalización valorando el alcance para el tipo de compromiso.

Puede verificar la integridad de una copia de este documento mediante la lectura del código QR adjunto o mediante el acceso a la dirección <https://ws050.juntadeandalucia.es/verificarFirma> indicando el código de VERIFICACIÓN

FIRMADO POR	RAQUEL MARIA ESPIN CRESPO	18/12/2024	
VERIFICACIÓN	Pk2jmBDMDBSWPSC42MTUWFP24ALUB4	PÁG. 63/2078	

**Datos considerados para el Cálculo de la Carga Ganadera mínima y máxima del expediente****Recintos Determinados para el Cálculo de Garga Ganadera Máxima**

REF.	REFERENCIA SIGPAC	CULTIVO	DESCRIPCIÓN CULTIVO	SUP.	
				S/R	RESUELTA (ha)
170000005631782	21-078-015-00004-00019	62000	PASTOS PERMANENTES DE 5 O MAS AÑOS-SIN VARIEDAD	S	22,48
170000005631783	21-078-014-00014-00001	62000	PASTOS PERMANENTES DE 5 O MAS AÑOS-SIN VARIEDAD	S	37,31
170000005631784	21-078-014-00013-00001	62000	PASTOS PERMANENTES DE 5 O MAS AÑOS-SIN VARIEDAD	S	16,10
170000005631785	21-078-013-00187-00005	62000	PASTOS PERMANENTES DE 5 O MAS AÑOS-SIN VARIEDAD	S	12,83
170000005631786	21-078-013-00187-00006	62000	PASTOS PERMANENTES DE 5 O MAS AÑOS-SIN VARIEDAD	S	4,58
170000005631787	41-083-001-00004-00046	62000	PASTOS PERMANENTES DE 5 O MAS AÑOS-SIN VARIEDAD	S	0,10
170000005631788	21-078-013-00187-00003	62000	PASTOS PERMANENTES DE 5 O MAS AÑOS-SIN VARIEDAD	S	6,06
170000005631789	21-078-015-00004-00007	62000	PASTOS PERMANENTES DE 5 O MAS AÑOS-SIN VARIEDAD	S	0,98
170000005631790	21-078-015-00004-00003	62000	PASTOS PERMANENTES DE 5 O MAS AÑOS-SIN VARIEDAD	S	96,20
170000005631791	41-083-001-00003-00010	62000	PASTOS PERMANENTES DE 5 O MAS AÑOS-SIN VARIEDAD	S	21,82
170000005631792	41-083-001-00004-00018	62000	PASTOS PERMANENTES DE 5 O MAS AÑOS-SIN VARIEDAD	S	0,92
170000005631793	41-083-001-00004-00013	62000	PASTOS PERMANENTES DE 5 O MAS AÑOS-SIN VARIEDAD	S	6,27
170000005631794	21-078-046-00019-00003	62000	PASTOS PERMANENTES DE 5 O MAS AÑOS-SIN VARIEDAD	S	74,59
170000005631795	21-078-013-00198-00001	62000	PASTOS PERMANENTES DE 5 O MAS AÑOS-SIN VARIEDAD	S	3,67
170000005631796	21-078-046-00002-00003	62000	PASTOS PERMANENTES DE 5 O MAS AÑOS-SIN VARIEDAD	S	103,75
170000005631797	21-078-013-00187-00004	62000	PASTOS PERMANENTES DE 5 O MAS AÑOS-SIN VARIEDAD	S	1,81
170000005631798	21-078-014-00009-00003	62000	PASTOS PERMANENTES DE 5 O MAS AÑOS-SIN VARIEDAD	S	225,61
170000005631799	21-078-014-00009-00007	62000	PASTOS PERMANENTES DE 5 O MAS AÑOS-SIN VARIEDAD	S	48,54
170000005631800	41-083-001-00002-00053	62000	PASTOS PERMANENTES DE 5 O MAS AÑOS-SIN VARIEDAD	S	1,16
170000005631801	41-083-001-00004-00042	62000	PASTOS PERMANENTES DE 5 O MAS AÑOS-SIN VARIEDAD	S	1,61
170000005631802	41-083-001-00004-00039	62000	PASTOS PERMANENTES DE 5 O MAS AÑOS-SIN VARIEDAD	S	3,19
170000005631803	41-083-001-00004-00032	62000	PASTOS PERMANENTES DE 5 O MAS AÑOS-SIN VARIEDAD	S	15,42
170000005631804	41-083-001-00004-00024	62000	PASTOS PERMANENTES DE 5 O MAS AÑOS-SIN VARIEDAD	S	29,62
170000005631805	41-083-001-00004-00012	62000	PASTOS PERMANENTES DE 5 O MAS AÑOS-SIN VARIEDAD	S	3,04
170000005631806	41-083-001-00002-00044	62000	PASTOS PERMANENTES DE 5 O MAS AÑOS-SIN VARIEDAD	S	5,84
170000005631807	41-083-001-00002-00034	62000	PASTOS PERMANENTES DE 5 O MAS AÑOS-SIN VARIEDAD	S	4,64
170000005631808	41-083-001-00002-00008	62000	PASTOS PERMANENTES DE 5 O MAS AÑOS-SIN VARIEDAD	S	7,76
170000005631809	41-083-001-00003-00002	62000	PASTOS PERMANENTES DE 5 O MAS AÑOS-SIN VARIEDAD	S	7,08
170000005631810	41-083-001-00002-00009	62000	PASTOS PERMANENTES DE 5 O MAS AÑOS-SIN VARIEDAD	S	1,33
170000005631811	41-083-001-00002-00018	62000	PASTOS PERMANENTES DE 5 O MAS AÑOS-SIN VARIEDAD	S	1,17
170000005631812	41-083-001-00002-00062	62000	PASTOS PERMANENTES DE 5 O MAS AÑOS-SIN VARIEDAD	S	16,22
170000005631813	21-078-013-00237-00001	62000	PASTOS PERMANENTES DE 5 O MAS AÑOS-SIN VARIEDAD	S	27,71
170000005631814	41-083-001-00004-00043	62000	PASTOS PERMANENTES DE 5 O MAS AÑOS-SIN VARIEDAD	S	0,89
170000005631815	41-083-001-00004-00045	62000	PASTOS PERMANENTES DE 5 O MAS AÑOS-SIN VARIEDAD	S	0,04
170000005631816	21-078-046-00026-00001	62000	PASTOS PERMANENTES DE 5 O MAS AÑOS-SIN VARIEDAD	S	5,22
170000005631817	21-078-046-00005-00001	62000	PASTOS PERMANENTES DE 5 O MAS AÑOS-SIN VARIEDAD	S	6,81

(1) Superficie declarada admisible ajustada con la superficie comprometida.
(2) Factor de penalización valorando el alcance para el tipo de compromiso.

Puede verificar la integridad de una copia de este documento mediante la lectura del código QR adjunto o mediante el acceso a la dirección <https://ws050.juntadeandalucia.es/verificarFirma> indicando el código de VERIFICACIÓN

FIRMADO POR

RAQUEL MARIA ESPIN CRESPO

18/12/2024

VERIFICACIÓN

Pk2jmBDMDBSWPSC42MTUWFP24ALUB4

PÁG. 64/2078



**Datos considerados para el Cálculo de la Carga Ganadera mínima y máxima del expediente****Recintos Determinados para el Cálculo de Garga Ganadera Máxima**

REF.	REFERENCIA SIGPAC	CULTIVO	DESCRIPCIÓN CULTIVO	SUP.	
				S/R	RESUELTA (ha)
170000005631818	41-083-001-00001-00006	62000	PASTOS PERMANENTES DE 5 O MAS AÑOS-SIN VARIEDAD	S	2,99
170000005631819	41-083-001-00001-00002	62000	PASTOS PERMANENTES DE 5 O MAS AÑOS-SIN VARIEDAD	S	10,00
170000005631820	41-083-001-00003-00008	62000	PASTOS PERMANENTES DE 5 O MAS AÑOS-SIN VARIEDAD	S	5,73
170000005631821	41-083-001-00002-00007	62000	PASTOS PERMANENTES DE 5 O MAS AÑOS-SIN VARIEDAD	S	2,60
170000005631822	41-083-001-00001-00007	62000	PASTOS PERMANENTES DE 5 O MAS AÑOS-SIN VARIEDAD	S	8,79
170000005631823	41-083-001-00002-00032	62000	PASTOS PERMANENTES DE 5 O MAS AÑOS-SIN VARIEDAD	S	52,27
170000005631824	21-078-015-00009-00001	62000	PASTOS PERMANENTES DE 5 O MAS AÑOS-SIN VARIEDAD	S	0,47
170000005631825	21-078-015-00008-00001	62000	PASTOS PERMANENTES DE 5 O MAS AÑOS-SIN VARIEDAD	S	17,39
170000005631826	21-078-015-00011-00002	62000	PASTOS PERMANENTES DE 5 O MAS AÑOS-SIN VARIEDAD	S	1,64
170000005631827	21-078-015-00011-00001	62000	PASTOS PERMANENTES DE 5 O MAS AÑOS-SIN VARIEDAD	S	2,13
170000005631828	21-078-015-00024-00002	62000	PASTOS PERMANENTES DE 5 O MAS AÑOS-SIN VARIEDAD	S	1,00
170000005631829	21-078-015-00024-00001	62000	PASTOS PERMANENTES DE 5 O MAS AÑOS-SIN VARIEDAD	S	34,25
170000005631830	21-078-015-00024-00004	62000	PASTOS PERMANENTES DE 5 O MAS AÑOS-SIN VARIEDAD	S	17,42
170000005631831	21-078-015-00024-00003	62000	PASTOS PERMANENTES DE 5 O MAS AÑOS-SIN VARIEDAD	S	0,34
170000005631832	21-078-015-00004-00011	62000	PASTOS PERMANENTES DE 5 O MAS AÑOS-SIN VARIEDAD	S	3,82
170000005631833	21-078-015-00004-00009	62000	PASTOS PERMANENTES DE 5 O MAS AÑOS-SIN VARIEDAD	S	0,03
170000005631834	21-078-015-00004-00014	62000	PASTOS PERMANENTES DE 5 O MAS AÑOS-SIN VARIEDAD	S	5,64
170000005631835	21-078-015-00004-00013	62000	PASTOS PERMANENTES DE 5 O MAS AÑOS-SIN VARIEDAD	S	4,73
170000005631836	21-078-015-00004-00018	62000	PASTOS PERMANENTES DE 5 O MAS AÑOS-SIN VARIEDAD	S	0,21
170000005631837	21-078-015-00004-00015	62000	PASTOS PERMANENTES DE 5 O MAS AÑOS-SIN VARIEDAD	S	2,12
170000005631841	41-083-001-00004-00025	62000	PASTOS PERMANENTES DE 5 O MAS AÑOS-SIN VARIEDAD	S	0,00
170000005631842	41-083-001-00004-00019	62000	PASTOS PERMANENTES DE 5 O MAS AÑOS-SIN VARIEDAD	S	0,00
170000005631843	41-083-001-00004-00026	62000	PASTOS PERMANENTES DE 5 O MAS AÑOS-SIN VARIEDAD	S	9,89
170000005631845	41-083-001-00002-00028	62000	PASTOS PERMANENTES DE 5 O MAS AÑOS-SIN VARIEDAD	S	0,79
170000005631846	41-083-001-00002-00033	62000	PASTOS PERMANENTES DE 5 O MAS AÑOS-SIN VARIEDAD	S	20,33
170000005631848	41-083-001-00002-00026	62000	PASTOS PERMANENTES DE 5 O MAS AÑOS-SIN VARIEDAD	S	1,79

Incidencias de carga ganadera**INCIDENCIA DESCRIPCIÓN**

4272	Verifica que las líneas de declaración de las Solicitudes Únicas no tienen solapes con la capa de Retroactividad Gráfica (ambas de la misma campaña) a nivel de expediente/línea de declaración gráfica de la solicitud. Ref:170000005631841 Recinto:41-083-001-00004-00025 Cultivo: - Agregado de la referencia del recinto.:0 Zona de la referencia del recinto.:0 Superficie solapada.:52,32 Id. Incid.:5093472 Ref:170000005631842 Recinto:41-083-001-00004-00019 Cultivo: - Agregado de la referencia del recinto.:0 Zona de la referencia del recinto.:0 Superficie solapada.:26,23 Id. Incid.:5093473 Ref:170000005631843 Recinto:41-083-001-00004-00026 Cultivo: - Agregado de la referencia del recinto.:0 Zona de la referencia del recinto.:0 Superficie solapada.:0,04 Id. Incid.:5093475 Ref:170000005631843 Recinto:41-083-001-00004-00026 Cultivo: - Agregado de la referencia del recinto.:0 Zona de la referencia del recinto.:0 Superficie solapada.:5,98 Id. Incid.:5093474
100407	Explotación solicitada no forma parte de ningún organismo de control autorizado para la producción ecológica en Andalucía o fecha de inscripción posterior al plazo establecido (Anexo I. Criterios de Subvencionabilidad. Orden 28 de marzo de 2023). Explotación:ES210790000210 Especie:PORCINO

(1) Superficie declarada admisible ajustada con la superficie comprometida.
(2) Factor de penalización valorando el alcance para el tipo de compromiso.Puede verificar la integridad de una copia de este documento mediante la lectura del código QR adjunto o mediante el acceso a la dirección <https://ws050.juntadeandalucia.es/verificarFirma> indicando el código de VERIFICACIÓN

FIRMADO POR

RAQUEL MARIA ESPIN CRESPO

18/12/2024

VERIFICACIÓN

Pk2jmBDMDBSWPSC42MTUWFP24ALUB4

PÁG. 65/2078





Datos considerados para el Cálculo de la Carga Ganadera mínima y máxima del expediente

(1) Superficie declarada admisible ajustada con la superficie comprometida.
(2) Factor de penalización valorando el alcance para el tipo de compromiso.

Puede verificar la integridad de una copia de este documento mediante la lectura del código QR adjunto o mediante el acceso a la dirección <https://ws050.juntadeandalucia.es/verificarFirma> indicando el código de VERIFICACIÓN

FIRMADO POR	RAQUEL MARIA ESPIN CRESPO	18/12/2024
VERIFICACIÓN	Pk2jmBDMDBSWPSC42MTUWFP24ALUB4	PÁG. 66/2078





APELLIDOS Y NOMBRE / RAZÓN SOCIAL

ARTEAGA ESCOBAR CARMEN

NIF
***6425*

EXPEDIENTE
1108884

ANUALIDAD DE PAGO
1ª

IMPORTES POR ANUALIDAD

	2023	2024	2025	2026	2027
IMPORTE MÁXIMO SUBVENCIONABLE	850,30 €	850,30 €	850,30 €	850,30 €	850,30 €
IMPORTE MEDIO DE TRANSFERENCIA (€/ha)	247,90 €	247,90 €	247,90 €	247,90 €	247,90 €

RESUMEN DE UNIDADES

Cód	GRUPO DE PAGO	Sup. Dec. Admisible (ha)	Sup. Comprometida (ha)	Sup. ajustada compromiso (1) (ha)	% sobredec.	Sup. Resuelta (ha)	Importe Declarado	Importe Topado	Importe Resuelto	Importe tras sobredec.
429	OLIVAR	3,43		3,43	0,00	3,43	850,30	850,30	850,30	850,30
TOTAL		3,43	3,43	3,43		3,43	850,30	850,30	850,30	850,30

APLICACIÓN DE REDUCCIONES Y PENALIZACIONES

GRUPO DE PAGO	Importe Calculado	Importe prereduc.	Criterios de subvencionabilidad y compromisos	Presentación tardía	Omisión declaración	Condicionalidad	IMPORTE (Euros) RESUELTO
OLIVAR	850,30	850,30	0,00	0,00	0,00	0,00	850,30
TOTAL	850,30	850,30					850,30

RESUMEN DE PAGOS

	IMPORTE (Euros)			
	RESUELTO	FEADER	MAPA	CAPADR
OLIVAR - Pago realizado	850,30 €	722,76 €	83,41 €	44,13 €

RECINTOS RESUELTOS

REF.	REFERENCIA SIGPAC	CULTIVO	DESCRIPCIÓN CULTIVO	S/R G.PAGO	PEND. MEDIA (%)	SUP. DEC. ADMISIBLE (ha)	SUP. COMPROM. (ha)	SUP. AJUSTADA COMPR.(1) (ha)	SUP. CONY. SIGPAC (ha)	SUP. CERTIE (ha)	SUP. CAMPO (ha)	SUP. CAMPO DETER. CULT. DECLARADO (ha)	SUP. DEC. REDUCIDA (ha)	SUP. RESUELTA (ha)
1700000002297681	21-009-004-00035-001	101216	OLIVAR-MANZANILLA DE HUELVA	S 429	40,50	0,88	0,88	0,88		0,88			0,88	0,88
1700000002297684	21-009-004-00070-001	101216	OLIVAR-MANZANILLA DE HUELVA	S 429	15,70	0,46	0,46	0,46		0,46			0,46	0,46
1700000002297685	21-009-004-00083-001	101216	OLIVAR-MANZANILLA DE HUELVA	S 429	26,70	2,09	2,09	2,09		2,10			2,09	2,09

(1) Superficie declarada admisible ajustada con la superficie comprometida.
(2) Factor de penalización valorando el alcance para el tipo de compromiso.

Puede verificar la integridad de una copia de este documento mediante la lectura del código QR adjunto o mediante el acceso a la dirección <https://ws050.juntadeandalucia.es/verificarFirma> indicando el código de VERIFICACIÓN

FIRMADO POR

RAQUEL MARIA ESPIN CRESPO

18/12/2024

VERIFICACIÓN

Pk2jmBDMDBSWPSC42MTUWFP24ALUB4

PÁG. 67/2078



**APELLIDOS Y NOMBRE / RAZÓN SOCIAL**

ARTEAGA ESCOBAR PROSPERA INMACULADA

NIF

***0776*

EXPEDIENTE

1000487

ANUALIDAD DE PAGO

1ª

IMPORTES POR ANUALIDAD

	2023	2024	2025	2026	2027
IMPORTE MÁXIMO SUBVENCIONABLE	912,27 €	912,27 €	912,27 €	912,27 €	912,27 €
IMPORTE MEDIO DE TRANSFERENCIA (€/ha)	247,90 €	247,90 €	247,90 €	247,90 €	247,90 €

RESUMEN DE UNIDADES

Cód	GRUPO DE PAGO	Sup. Dec. Admisible (ha)	Sup. Comprometida (ha)	Sup. ajustada compromiso (1) (ha)	% sobredec.	Sup. Resuelta (ha)	Importe Declarado	Importe Topado	Importe Resuelto	Importe tras sobredec.
429	OLIVAR	3,68		3,68	0,00	3,68	912,27	912,27	912,27	912,27
TOTAL		3,68	3,68	3,68		3,68	912,27	912,27	912,27	912,27

APLICACIÓN DE REDUCCIONES Y PENALIZACIONES

GRUPO DE PAGO	Importe Calculado	Importe prereduc.	Criterios de subvencionabilidad y compromisos	Presentación tardía	Omisión declaración	Condicionalidad	IMPORTE (Euros) RESUELTO
OLIVAR	912,27	912,27	0,00	0,00	0,00	0,00	912,27
TOTAL	912,27	912,27					912,27

RESUMEN DE PAGOS**IMPORTE (Euros)**

	RESUELTO	FEADER	MAPA	CAPADR
OLIVAR - Pago realizado	912,27 €	775,43 €	89,49 €	47,35 €

RECINTOS RESUELTOS

REF.	REFERENCIA SIGPAC	CULTIVO	DESCRIPCIÓN CULTIVO	S/R G.PAGO	PEND. MEDIA (%)	SUP. DEC. ADMISIBLE (ha)	SUP. COMPROM. (ha)	SUP. AJUSTADA COMPR.(1) (ha)	SUP. CONY. SIGPAC (ha)	SUP. CERTIE (ha)	SUP. CAMPO (ha)	SUP. CAMPO DETER. CULT. DECLARADO (ha)	SUP. DEC. REDUCIDA (ha)	SUP. RESUELTA (ha)
1700000002803294	21-009-004-00086-004	101007	OLIVAR-MANZANILLA	S 429	17,70	2,39	2,39	2,39	2,39	2,39			2,39	2,39
1700000002803295	21-009-004-00086-017	101007	OLIVAR-MANZANILLA	S 429	12,40	0,14	0,14	0,14	0,14	0,14			0,14	0,14
1700000002803296	21-009-004-00086-006	101007	OLIVAR-MANZANILLA	S 429	26,00	0,30	0,30	0,30	0,30	0,30			0,30	0,30
1700000002803297	21-009-004-00086-005	101007	OLIVAR-MANZANILLA	S 429	16,50	0,27	0,27	0,27	0,27	0,27			0,27	0,27
1700000002803298	21-009-004-00202-001	101007	OLIVAR-MANZANILLA	S 429	18,00	0,58	0,58	0,58	0,58	0,58			0,58	0,58

(1) Superficie declarada admisible ajustada con la superficie comprometida.
(2) Factor de penalización valorando el alcance para el tipo de compromiso.

Puede verificar la integridad de una copia de este documento mediante la lectura del código QR adjunto o mediante el acceso a la dirección <https://ws050.juntadeandalucia.es/verificarFirma> indicando el código de VERIFICACIÓN

FIRMADO POR

RAQUEL MARIA ESPIN CRESPO

18/12/2024

VERIFICACIÓN

Pk2jmBDMDBSWPSC42MTUWFP24ALUB4

PÁG. 68/2078





APELLIDOS Y NOMBRE / RAZÓN SOCIAL

ARTEAGA MANZANO VICTOR

NIF
***2682*

EXPEDIENTE
1036922

ANUALIDAD DE PAGO
1ª

IMPORTES POR ANUALIDAD

	2023	2024	2025	2026	2027
IMPORTE MÁXIMO SUBVENCIONABLE	1.678,28 €	1.678,28 €	1.678,28 €	1.678,28 €	1.678,28 €
IMPORTE MEDIO DE TRANSFERENCIA (€/ha)	247,90 €	247,90 €	247,90 €	247,90 €	247,90 €

RESUMEN DE UNIDADES

Cód	GRUPO DE PAGO	Sup. Dec. Admisible (ha)	Sup. Comprometida (ha)	Sup. ajustada compromiso (1) (ha)	% sobredec.	Sup. Resuelta (ha)	Importe Declarado	Importe Topado	Importe Resuelto	Importe tras sobredec.
429	OLIVAR	6,77		6,77	0,00	6,77	1.678,28	1.678,28	1.678,28	1.678,28
TOTAL		6,77	6,77	6,77		6,77	1.678,28	1.678,28	1.678,28	1.678,28

APLICACIÓN DE REDUCCIONES Y PENALIZACIONES

GRUPO DE PAGO	Importe Calculado	Importe prereduc.	Criterios de subvencionabilidad y compromisos	Presentación tardía	Omisión declaración	Condicionalidad	IMPORTE (Euros) RESUELTO
OLIVAR	1.678,28	1.678,28	0,00	0,00	0,00	0,00	1.678,28
TOTAL	1.678,28	1.678,28					1.678,28

RESUMEN DE PAGOS

	IMPORTE (Euros)			
	RESUELTO	FEADER	MAPA	CAPADR
OLIVAR - Pago realizado	1.678,28 €	1.426,54 €	164,64 €	87,10 €

RECINTOS RESUELTOS

REF.	REFERENCIA SIGPAC	CULTIVO	DESCRIPCIÓN CULTIVO	S/R	G.PAGO	PEND. MEDIA (%)	SUP. DEC. ADMISIBLE (ha)	SUP. COMPROM. (ha)	SUP. AJUSTADA COMPR.(1) (ha)	SUP. CONY. SIGPAC (ha)	SUP. CERTIE (ha)	SUP. CAMPO (ha)	SUP. CAMPO DETER. CULT. DECLARADO (ha)	SUP. DEC. REDUCIDA (ha)	SUP. RESUELTA (ha)
1700000002243341	21-016-011-00037-007	101216	OLIVAR-MANZANILLA DE HUELVA	S	429	27,30	0,03	0,03	0,03		0,03			0,03	0,03
1700000002243342	21-016-011-00037-002	101216	OLIVAR-MANZANILLA DE HUELVA	S	429	33,40	6,70	6,70	6,70		6,70			6,70	6,70
1700000002243343	21-016-011-00037-011	101216	OLIVAR-MANZANILLA DE HUELVA	S	429	28,70	0,04	0,04	0,04		0,04			0,04	0,04

(1) Superficie declarada admisible ajustada con la superficie comprometida.
(2) Factor de penalización valorando el alcance para el tipo de compromiso.

Puede verificar la integridad de una copia de este documento mediante la lectura del código QR adjunto o mediante el acceso a la dirección <https://ws050.juntadeandalucia.es/verificarFirma> indicando el código de VERIFICACIÓN

FIRMADO POR	RAQUEL MARIA ESPIN CRESPO	18/12/2024	
VERIFICACIÓN	Pk2jmBDMDBSWPSC42MTUWFP24ALUB4	PÁG. 69/2078	



<u>APELLIDOS Y NOMBRE / RAZÓN SOCIAL</u>	<u>NIF</u>	<u>EXPEDIENTE</u>	<u>ANUALIDAD DE PAGO</u>		
ARTILLO PABON AGUSTIN	****0760*	1204610	1ª		
IMPORTE POR ANUALIDAD					
	2023	2024	2025	2026	2027
IMPORTE MÁXIMO SUBVENCIONABLE	9.415,72 €	9.415,72 €	9.415,72 €	9.415,72 €	9.415,72 €
IMPORTE MEDIO DE TRANSFERENCIA (€/ha)	106,66 €	106,66 €	106,66 €	106,66 €	106,66 €

RESUMEN DE UNIDADES										
<u>Cód</u>	<u>GRUPO DE PAGO</u>	<u>Sup. Dec. Admisible (ha)</u>	<u>Sup. Comprometida (ha)</u>	<u>Sup. ajustada compromiso (1) (ha)</u>	<u>% sobredecc.</u>	<u>Sup. Resuelta (ha)</u>	<u>Importe Declarado</u>	<u>Importe Topado</u>	<u>Importe Resuelto</u>	<u>Importe tras sobredecc.</u>
428	PASTOS ASOCIADOS A GANADERÍA ECOLÓGICA	96,73		75,00	0,00	75,00	6.161,25	6.161,25	6.161,25	6.161,25
429	OLIVAR	8,55		8,55	0,00	8,55	2.119,55	2.119,55	2.119,55	2.119,55
431	VIÑEDO	4,73		4,73	0,00	4,73	1.134,92	1.134,92	1.134,92	1.134,92
TOTAL		110,01	88,28	88,28		88,28	9.415,72	9.415,72	9.415,72	9.415,72

APLICACIÓN DE REDUCCIONES Y PENALIZACIONES										
<u>GRUPO DE PAGO</u>	<u>Importe Calculado</u>	<u>Importe prereduc.</u>	<u>Criterios de subvencionabilidad y compromisos</u>	<u>Presentación tardía</u>	<u>Omisión declaración</u>	<u>Condicionalidad</u>	<u>IMPORTE (Euros) RESUELTO</u>			
OLIVAR	2.119,55	2.119,55	0,00	0,00	0,00	0,00	2.119,55			
PASTOS ASOCIADOS A GANADERÍA	6.161,25	6.161,25	0,00	0,00	0,00	0,00	6.161,25			
VIÑEDO	1.134,92	1.134,92	0,00	0,00	0,00	0,00	1.134,92			
TOTAL	9.415,72	9.415,72					9.415,72			

RESUMEN DE PAGOS										
							<u>IMPORTE (Euros)</u>			
							<u>RESUELTO</u>	<u>FEADER</u>	<u>MAPA</u>	<u>CAPADR</u>
OLIVAR - Pago realizado							2.119,55 €	1.801,62 €	207,93 €	110,00 €
PASTOS ASOCIADOS A GANADERÍA ECOLÓGICA - Pago realizado							6.161,25 €	5.237,06 €	604,42 €	319,77 €
VIÑEDO - Pago realizado							1.134,92 €	964,68 €	111,34 €	58,90 €
TOTAL							9.415,72 €	8.003,36 €	923,69 €	488,67 €

RECINTOS RESUELTOS													
<u>REF.</u>	<u>REFERENCIA SIGPAC</u>	<u>CULTIVO DESCRIPCIÓN CULTIVO</u>	<u>S/R G.PAGO</u>	<u>PEND. MEDIA (%)</u>	<u>SUP. DEC. ADMISIBLE (ha)</u>	<u>SUP. COMPROM. (ha)</u>	<u>SUP. AJUSTADA COMPROM. (1) (ha)</u>	<u>SUP. CONY. SIGPAC (ha)</u>	<u>SUP. CERTIE (ha)</u>	<u>SUP. CAMPO (ha)</u>	<u>SUP. CAMPO DETER. CULT. DECLARADO (ha)</u>	<u>SUP. DEC. REDUCIDA (ha)</u>	<u>SUP. RESUELTA (ha)</u>
1700000006574993	21-068-004-00049-001	62000 PASTOS PERMANENTES DE 5 O MAS AÑOS-SIN VARIEDAD	S	428	6,70	16,86	16,86	16,86	16,86			16,86	16,86
1700000006574995	21-068-004-00047-001	62000 PASTOS PERMANENTES DE 5 O MAS AÑOS-SIN VARIEDAD	S	428	25,70	40,72	40,72	40,72	47,90			40,72	40,72
1700000006574997	21-068-004-00048-001	62000 PASTOS PERMANENTES DE 5 O MAS AÑOS-SIN VARIEDAD	S	428	9,00	8,45	8,45	8,45	8,45			8,45	8,45
1700000006575000	21-068-004-00048-002	62000 PASTOS PERMANENTES DE 5 O MAS AÑOS-SIN VARIEDAD	S	428	7,30	1,16	1,16	1,16	1,16			1,16	1,16
1700000006575001	21-068-004-00045-001	62000 PASTOS PERMANENTES DE 5 O MAS AÑOS-SIN VARIEDAD	S	428	34,20	29,54	29,54	29,54	39,38			29,54	29,54
-1379944	41-096-004-00098-001	101007 OLIVAR-MANZANILLA	S	429	3,40	2,99	2,99	2,99	2,99			2,99	2,99
-1138822	41-085-018-00118-010	101007 OLIVAR-MANZANILLA	S	429	23,10	0,07	0,07	0,07	0,07			0,07	0,07
-1138821	41-085-018-00118-008	101007 OLIVAR-MANZANILLA	S	429	13,30	0,02	0,02	0,02	0,02			0,02	0,02
-1138820	41-085-018-00118-007	101007 OLIVAR-MANZANILLA	S	429	17,70	0,33	0,33	0,33	0,33			0,33	0,33
-153056	41-085-018-00118-004	101007 OLIVAR-MANZANILLA	S	429	24,80	1,88	1,88	1,88	1,88			1,88	1,88
1700000006574994	41-096-005-00003-002	101007 OLIVAR-MANZANILLA	S	429	3,20	3,26	3,26	3,26	3,26			3,26	3,26
-738069	41-085-018-00118-005	102082 VIÑEDO VINIFICACIÓN-GARRIDO FINO	S	431	10,10	4,73	4,73	4,73	4,73			4,73	4,73

INCIDENCIAS	
<u>INCIDENCIA</u>	<u>DESCRIPCIÓN</u>
100407	Explotación solicitada no forma parte de ningún organismo de control autorizado para la producción ecológica en Andalucía o fecha de inscripción posterior al plazo establecido (Anexo I. Criterios de Subvencionabilidad. Orden 28 de marzo de 2023). Explotación:ES21069000023 Especie:PORCINO
100424	Solicita recinto que no está comprometido para la operación. Ref:5322463 Recinto:21-068-005-00094-00001 Cultivo:62000 PASTOS PERMANENTES DE 5 O MAS AÑOS-SIN VARIEDAD Secano

(1) Superficie declarada admisible ajustada con la superficie comprometida.
(2) Factor de penalización valorando el alcance para el tipo de compromiso.

Puede verificar la integridad de una copia de este documento mediante la lectura del código QR adjunto o mediante el acceso a la dirección https://ws050.juntadeandalucia.es/verificarFirma indicando el código de VERIFICACIÓN			
FIRMADO POR	RAQUEL MARIA ESPIN CRESPO	18/12/2024	
VERIFICACIÓN	Pk2jmBDMDBSWPSC42MTUWFP24ALUB4	PÁG. 70/2078	

**Datos considerados para el Cálculo de la Carga Ganadera mínima y máxima del expediente**

Explotación	Especie	Inscrito en Sipea y Admisible	Ugm Calculada para CG Mínima	Ugm Calculada para CG Máxima
ES210690000023	BOVINA	SI	52,38	52,38
ES210690000023	PORCINO	NO	0,00	0,07
			52,38	52,45

Superficie determinada para Cálculo Carga Ganadera Mínima: 112,49 ha

Superficie determinada para Cálculo Carga Ganadera Máxima: 112,49 ha

Carga Ganadera Mínima Expediente: 0,47 ugm/ha

Carga Ganadera Máxima Expediente: 0,47 ugm/ha

Recintos Determinados para el Cálculo de Garga Ganadera Mínima

REF.	REFERENCIA SIGPAC	CULTIVO	DESCRIPCIÓN CULTIVO	S/R	SUP. RESUELTA (ha)
5322463	21-068-005-00094-00001	62000	PASTOS PERMANENTES DE 5 O MAS AÑOS-SIN VARIEDAD	S	15,76
1700000006574993	21-068-004-00049-00001	62000	PASTOS PERMANENTES DE 5 O MAS AÑOS-SIN VARIEDAD	S	16,86
1700000006574995	21-068-004-00047-00001	62000	PASTOS PERMANENTES DE 5 O MAS AÑOS-SIN VARIEDAD	S	40,72
1700000006574997	21-068-004-00048-00001	62000	PASTOS PERMANENTES DE 5 O MAS AÑOS-SIN VARIEDAD	S	8,45
1700000006575000	21-068-004-00048-00002	62000	PASTOS PERMANENTES DE 5 O MAS AÑOS-SIN VARIEDAD	S	1,16
1700000006575001	21-068-004-00045-00001	62000	PASTOS PERMANENTES DE 5 O MAS AÑOS-SIN VARIEDAD	S	29,54

Recintos Determinados para el Cálculo de Garga Ganadera Máxima

REF.	REFERENCIA SIGPAC	CULTIVO	DESCRIPCIÓN CULTIVO	S/R	SUP. RESUELTA (ha)
5322463	21-068-005-00094-00001	62000	PASTOS PERMANENTES DE 5 O MAS AÑOS-SIN VARIEDAD	S	15,76
1700000006574993	21-068-004-00049-00001	62000	PASTOS PERMANENTES DE 5 O MAS AÑOS-SIN VARIEDAD	S	16,86
1700000006574995	21-068-004-00047-00001	62000	PASTOS PERMANENTES DE 5 O MAS AÑOS-SIN VARIEDAD	S	40,72
1700000006574997	21-068-004-00048-00001	62000	PASTOS PERMANENTES DE 5 O MAS AÑOS-SIN VARIEDAD	S	8,45
1700000006575000	21-068-004-00048-00002	62000	PASTOS PERMANENTES DE 5 O MAS AÑOS-SIN VARIEDAD	S	1,16
1700000006575001	21-068-004-00045-00001	62000	PASTOS PERMANENTES DE 5 O MAS AÑOS-SIN VARIEDAD	S	29,54

Incidencias de carga ganadera**INCIDENCIA DESCRIPCIÓN**

100407 Explotación solicitada no forma parte de ningún organismo de control autorizado para la producción ecológica en Andalucía o fecha de inscripción posterior al plazo establecido (Anexo I. Criterios de Subvencionabilidad. Orden 28 de marzo de 2023).
Explotación:ES210690000023 Especie:PORCINO

(1) Superficie declarada admisible ajustada con la superficie comprometida.
(2) Factor de penalización valorando el alcance para el tipo de compromiso.

Puede verificar la integridad de una copia de este documento mediante la lectura del código QR adjunto o mediante el acceso a la dirección <https://ws050.juntadeandalucia.es/verificarFirma> indicando el código de VERIFICACIÓN

FIRMADO POR	RAQUEL MARIA ESPIN CRESPO	18/12/2024	
VERIFICACIÓN	Pk2jmBDMDBSWPSC42MTUWFP24ALUB4	PÁG. 71/2078	



APELLIDOS Y NOMBRE / RAZÓN SOCIAL **NIF** **EXPEDIENTE** **ANUALIDAD DE PAGO**
 ASOCIACION NACIONAL DE CRIADORES DE ****6394* 1236409 1ª

IMPORTES POR ANUALIDAD

	2023	2024	2025	2026	2027
IMPORTE MÁXIMO SUBVENCIONABLE	2.936,04 €	2.936,04 €	2.936,04 €	2.936,04 €	2.936,04 €
IMPORTE MEDIO DE TRANSFERENCIA (€/ha)	39,15 €	39,15 €	39,15 €	39,15 €	39,15 €

RESUMEN DE UNIDADES

Cód	GRUPO DE PAGO	Sup. Dec. Admisible (ha)	Sup. Comprometida (ha)	Sup. ajustada compromiso (1) (ha)	% sobredec.	Sup. Resuelta (ha)	Importe Declarado	Importe Topado	Importe Resuelto	Importe tras sobredec.
428	PASTOS ASOCIADOS A GANADERÍA ECOLÓGICA	108,29		75,00	0,00	75,00	6.161,25	2.936,04	2.936,04	2.936,04
TOTAL		108,29	75,00	75,00		75,00	6.161,25	2.936,04	2.936,04	2.936,04

APLICACIÓN DE REDUCCIONES Y PENALIZACIONES

GRUPO DE PAGO	Importe Calculado	Importe prereduc.	Criterios de subvencionabilidad y compromisos	Presentación tardía	Omisión declaración	Condicionidad	IMPORTE (Euros) RESUELTO
PASTOS ASOCIADOS A GANADERÍA	2.936,04	2.936,04	0,00	0,00	0,00	0,00	2.936,04
TOTAL	2.936,04	2.936,04					2.936,04

RESUMEN DE PAGOS**IMPORTE (Euros)**

	RESUELTO	FEADER	MAPA	CAPADR
PASTOS ASOCIADOS A GANADERÍA ECOLÓGICA - Pago realizado	2.936,04 €	2.495,63 €	288,03 €	152,38 €

RECINTOS RESUELTOS

REE	REFERENCIA SIGPAC	CULTIVO DESCRIPCIÓN CULTIVO	S/R G.PAGO	PEND. MEDIA (%)	SUP. DEC. ADMISIBLE (ha)	SUP. COMPROM. (ha)	SUP. AJUSTADA COMPROM. (1) (ha)	SUP. CONV. SIGPAC (ha)	SUP. CERTIF. (ha)	SUP. CAMPO (ha)	SUP. CAMPO DETER. CULT. DECLARADO (ha)	SUP. DEC. REDUCIDA (ha)	SUP. RESUELTA (ha)
5122267	21-005-900-99000-990	62000 PASTOS PERMANENTES DE 5 O MAS AÑOS-SIN VARIEDAD	S 428	1,44	78,10	78,10	78,10		78,10			78,10	78,10
5122287	21-040-900-99000-990	62000 PASTOS PERMANENTES DE 5 O MAS AÑOS-SIN VARIEDAD	S 428	0,60	15,01	15,01	15,01		15,01			15,01	15,01
5328568	41-012-900-99000-990	62000 PASTOS PERMANENTES DE 5 O MAS AÑOS-SIN VARIEDAD	S 428	0,49	15,18	15,18	15,18		15,18			15,18	15,18

INCIDENCIAS**INCIDENCIA DESCRIPCIÓN**

100402	Recinto solicitado no forma parte de ningún organismo de control autorizado para la producción ecológica en Andalucía o fecha de inscripción posterior al plazo establecido (Anexo I. Criterios de Subvencionabilidad. Orden 28 de marzo de 2023). Ref:6864314 Recinto:21-005-900-99000-99004 Cultivo:62000 PASTOS PERMANENTES DE 5 O MAS AÑOS-SIN VARIEDAD Secano Ref:6864317 Recinto:21-005-900-99000-99006 Cultivo:62000 PASTOS PERMANENTES DE 5 O MAS AÑOS-SIN VARIEDAD Secano Ref:6864315 Recinto:21-005-900-99000-99007 Cultivo:62000 PASTOS PERMANENTES DE 5 O MAS AÑOS-SIN VARIEDAD Secano Ref:6864322 Recinto:41-012-900-99000-99004 Cultivo:62000 PASTOS PERMANENTES DE 5 O MAS AÑOS-SIN VARIEDAD Secano
100424	Solicita recinto que no está comprometido para la operación. Ref:6864314 Recinto:21-005-900-99000-99004 Cultivo:62000 PASTOS PERMANENTES DE 5 O MAS AÑOS-SIN VARIEDAD Secano Ref:6864317 Recinto:21-005-900-99000-99006 Cultivo:62000 PASTOS PERMANENTES DE 5 O MAS AÑOS-SIN VARIEDAD Secano Ref:6864315 Recinto:21-005-900-99000-99007 Cultivo:62000 PASTOS PERMANENTES DE 5 O MAS AÑOS-SIN VARIEDAD Secano Ref:6864322 Recinto:41-012-900-99000-99004 Cultivo:62000 PASTOS PERMANENTES DE 5 O MAS AÑOS-SIN VARIEDAD Secano

(1) Superficie declarada admisible ajustada con la superficie comprometida.
 (2) Factor de penalización valorando el alcance para el tipo de compromiso.

Puede verificar la integridad de una copia de este documento mediante la lectura del código QR adjunto o mediante el acceso a la dirección <https://ws050.juntadeandalucia.es/verificarFirma> indicando el código de VERIFICACIÓN

FIRMADO POR

RAQUEL MARIA ESPIN CRESPO

18/12/2024

VERIFICACIÓN

Pk2jmBDMDBSWPSC42MTUWFP24ALUB4

PÁG. 72/2078



**Datos considerados para el Cálculo de la Carga Ganadera mínima y máxima del expediente**

Explotación	Especie	Inscrito en Sipea y Admisible	Ugm Calculada para CG Mínima	Ugm Calculada para CG Máxima
ES210050000510	BOVINA	SI	6,71	6,71
ES210050000511	BOVINA	SI	4,17	4,17
ES210400000515	BOVINA	SI	0,00	0,00
			10,88	10,88

Superficie determinada para Cálculo Carga Ganadera Mínima: 108,29 ha

Superficie determinada para Cálculo Carga Ganadera Máxima: 151,51 ha

Carga Ganadera Mínima Expediente: 0,10 ugm/ha

Carga Ganadera Máxima Expediente: 0,07 ugm/ha

Los importes del Grupo de Pago de pastos de este expediente han sido ajustados por no llegar a la carga ganadera mínima de 0,3

Recintos Determinados para el Cálculo de Garga Ganadera Mínima

REF.	REFERENCIA SIGPAC	CULTIVO	DESCRIPCIÓN CULTIVO	S/R	SUP. RESUELTA (ha)
5122267	21-005-900-99000-99003	62000	PASTOS PERMANENTES DE 5 O MAS AÑOS-SIN VARIEDAD	S	78,10
5122287	21-040-900-99000-99001	62000	PASTOS PERMANENTES DE 5 O MAS AÑOS-SIN VARIEDAD	S	15,01
5328568	41-012-900-99000-99001	62000	PASTOS PERMANENTES DE 5 O MAS AÑOS-SIN VARIEDAD	S	15,18

Recintos Determinados para el Cálculo de Garga Ganadera Máxima

REF.	REFERENCIA SIGPAC	CULTIVO	DESCRIPCIÓN CULTIVO	S/R	SUP. RESUELTA (ha)
5122267	21-005-900-99000-99003	62000	PASTOS PERMANENTES DE 5 O MAS AÑOS-SIN VARIEDAD	S	78,10
5122287	21-040-900-99000-99001	62000	PASTOS PERMANENTES DE 5 O MAS AÑOS-SIN VARIEDAD	S	15,01
5328568	41-012-900-99000-99001	62000	PASTOS PERMANENTES DE 5 O MAS AÑOS-SIN VARIEDAD	S	15,18
6864314	21-005-900-99000-99004	62000	PASTOS PERMANENTES DE 5 O MAS AÑOS-SIN VARIEDAD	S	18,05
6864315	21-005-900-99000-99007	62000	PASTOS PERMANENTES DE 5 O MAS AÑOS-SIN VARIEDAD	S	15,08
6864317	21-005-900-99000-99006	62000	PASTOS PERMANENTES DE 5 O MAS AÑOS-SIN VARIEDAD	S	5,09
6864322	41-012-900-99000-99004	62000	PASTOS PERMANENTES DE 5 O MAS AÑOS-SIN VARIEDAD	S	5,00

(1) Superficie declarada admisible ajustada con la superficie comprometida.
(2) Factor de penalización valorando el alcance para el tipo de compromiso.Puede verificar la integridad de una copia de este documento mediante la lectura del código QR adjunto o mediante el acceso a la dirección <https://ws050.juntadeandalucia.es/verificarFirma> indicando el código de VERIFICACIÓN

FIRMADO POR

RAQUEL MARIA ESPIN CRESPO

18/12/2024

VERIFICACIÓN

Pk2jmBDMDBSWPSC42MTUWFP24ALUB4

PÁG. 73/2078



**APELLIDOS Y NOMBRE / RAZÓN SOCIAL**

ATALAYA Y REINA, S.L.U.

NIF

***3687*

EXPEDIENTE

1125805

ANUALIDAD DE PAGO

1ª

IMPORTE POR ANUALIDAD

	2023	2024	2025	2026	2027
IMPORTE MÁXIMO SUBVENCIONABLE	6.161,25 €	6.161,25 €	6.161,25 €	6.161,25 €	6.161,25 €
IMPORTE MEDIO DE TRANSFERENCIA (€/ha)	82,15 €	82,15 €	82,15 €	82,15 €	82,15 €

RESUMEN DE UNIDADES

Cód	GRUPO DE PAGO	Sup. Dec. Admisible (ha)	Sup. Comprometida (ha)	Sup. ajustada compromiso (1) (ha)	% sobredec.	Sup. Resuelta (ha)	Importe Declarado	Importe Topado	Importe Resuelto	Importe tras sobredec.
428	PASTOS ASOCIADOS A GANADERÍA ECOLÓGICA	400,50		75,00	0,00	75,00	6.161,25	6.161,25	6.161,25	6.161,25
TOTAL		400,50	75,00	75,00		75,00	6.161,25	6.161,25	6.161,25	6.161,25

APLICACIÓN DE REDUCCIONES Y PENALIZACIONES

GRUPO DE PAGO	Importe Calculado	Importe prereduc.	Criterios de subvencionabilidad y compromisos	Presentación tardía	Omisión declaración	Condicionidad	IMPORTE (Euros) RESUELTO
PASTOS ASOCIADOS A GANADERÍA	6.161,25	6.161,25	0,00	0,00	0,00	0,00	6.161,25
TOTAL	6.161,25	6.161,25					6.161,25

RESUMEN DE PAGOS**IMPORTE (Euros)**

	RESUELTO	FEADER	MAPA	CAPADR
PASTOS ASOCIADOS A GANADERÍA ECOLÓGICA - Pago realizado	6.161,25 €	5.237,06 €	604,42 €	319,77 €

RECINTOS RESUELTOS

REE	REFERENCIA SIGPAC	CULTIVO DESCRIPCIÓN CULTIVO	S/R G.PAGO	PEND. MEDIA (%)	SUP. DEC. ADMISIBLE (ha)	SUP. COMPROM. (ha)	SUP. AJUSTADA COMPROM. (1) (ha)	SUP. CONV. SIGPAC (ha)	SUP. CERTIF. (ha)	SUP. CAMPO (ha)	SUP. CAMPO DETER. CULT. DECLARADO (ha)	SUP. DEC. REDUCIDA (ha)	SUP. RESUELTA (ha)
-1619957	21-061-007-00004-001	62000 PASTOS PERMANENTES DE 5 O MAS AÑOS-SIN VARIEDAD	S 428	14,70	18,16	16,47	16,47		16,47			16,47	16,47
1700000006845466	21-061-005-00114-001	62000 PASTOS PERMANENTES DE 5 O MAS AÑOS-SIN VARIEDAD	S 428	19,50	109,35	109,35	109,35		109,35			109,35	109,35
1700000006845469	21-061-007-00004-001	62000 PASTOS PERMANENTES DE 5 O MAS AÑOS-SIN VARIEDAD	S 428	14,70	176,69	160,22	160,22		160,22			160,22	160,22
1700000006845470	21-061-007-00004-015	62000 PASTOS PERMANENTES DE 5 O MAS AÑOS-SIN VARIEDAD	S 428	16,50	2,69	2,69	2,69		2,69			2,69	2,69
1700000006845471	21-061-007-00020-003	62000 PASTOS PERMANENTES DE 5 O MAS AÑOS-SIN VARIEDAD	S 428	11,30	0,08	0,08	0,08		0,08			0,08	0,08
1700000006845472	21-061-007-00020-002	62000 PASTOS PERMANENTES DE 5 O MAS AÑOS-SIN VARIEDAD	S 428	9,30	2,75	2,75	2,75		2,75			2,75	2,75
1700000006845473	21-061-007-00004-016	62000 PASTOS PERMANENTES DE 5 O MAS AÑOS-SIN VARIEDAD	S 428	15,00	2,63	2,63	2,63		2,63			2,63	2,63
1700000006845475	21-061-005-00115-002	62000 PASTOS PERMANENTES DE 5 O MAS AÑOS-SIN VARIEDAD	S 428	16,40	88,15	88,15	88,15		88,15			88,15	88,15

INCIDENCIAS**INCIDENCIA DESCRIPCIÓN**

100407 Explotación solicitada no forma parte de ningún organismo de control autorizado para la producción ecológica en Andalucía o fecha de inscripción posterior al plazo establecido (Anexo I. Criterios de Subvencionabilidad. Orden 28 de marzo de 2023).
Explotación:ES210620000055 Especie:PORCINO

(1) Superficie declarada admisible ajustada con la superficie comprometida.
(2) Factor de penalización valorando el alcance para el tipo de compromiso.

Puede verificar la integridad de una copia de este documento mediante la lectura del código QR adjunto o mediante el acceso a la dirección <https://ws050.juntadeandalucia.es/verificarFirma> indicando el código de VERIFICACIÓN

FIRMADO POR

RAQUEL MARIA ESPIN CRESPO

18/12/2024

VERIFICACIÓN

Pk2jmBDMDBSWPSC42MTUWFP24ALUB4

PÁG. 74/2078



**Datos considerados para el Cálculo de la Carga Ganadera mínima y máxima del expediente**

Explotación	Especie	Inscrito en Sipea y Admisible	Ugm Calculada para CG Mínima	Ugm Calculada para CG Máxima
ES210620000055	BOVINA	SI	111,56	111,56
ES210620000055	PORCINO	NO	0,00	85,14
			111,56	196,70

Superficie determinada para Cálculo Carga Ganadera Mínima: 382,34 ha

Superficie determinada para Cálculo Carga Ganadera Máxima: 400,50 ha

Carga Ganadera Mínima Expediente: 0,29 ugm/ha

Carga Ganadera Máxima Expediente: 0,49 ugm/ha

Los importes del Grupo de Pago de pastos de este expediente han sido ajustados por no llegar a la carga ganadera mínima de 0,3

Recintos Determinados para el Cálculo de Garga Ganadera Mínima

REF.	REFERENCIA SIGPAC	CULTIVO	DESCRIPCIÓN CULTIVO	S/R	SUP. RESUELTA (ha)
-1619957	21-061-007-00004-00001	62000	PASTOS PERMANENTES DE 5 O MAS AÑOS-SIN VARIEDAD	S	16,47
1700000006845466	21-061-005-00114-00001	62000	PASTOS PERMANENTES DE 5 O MAS AÑOS-SIN VARIEDAD	S	109,35
1700000006845469	21-061-007-00004-00001	62000	PASTOS PERMANENTES DE 5 O MAS AÑOS-SIN VARIEDAD	S	160,22
1700000006845470	21-061-007-00004-00015	62000	PASTOS PERMANENTES DE 5 O MAS AÑOS-SIN VARIEDAD	S	2,69
1700000006845471	21-061-007-00020-00003	62000	PASTOS PERMANENTES DE 5 O MAS AÑOS-SIN VARIEDAD	S	0,08
1700000006845472	21-061-007-00020-00002	62000	PASTOS PERMANENTES DE 5 O MAS AÑOS-SIN VARIEDAD	S	2,75
1700000006845473	21-061-007-00004-00016	62000	PASTOS PERMANENTES DE 5 O MAS AÑOS-SIN VARIEDAD	S	2,63
1700000006845475	21-061-005-00115-00002	62000	PASTOS PERMANENTES DE 5 O MAS AÑOS-SIN VARIEDAD	S	88,15

Recintos Determinados para el Cálculo de Garga Ganadera Máxima

REF.	REFERENCIA SIGPAC	CULTIVO	DESCRIPCIÓN CULTIVO	S/R	SUP. RESUELTA (ha)
-1619957	21-061-007-00004-00001	62000	PASTOS PERMANENTES DE 5 O MAS AÑOS-SIN VARIEDAD	S	18,16
1700000006845466	21-061-005-00114-00001	62000	PASTOS PERMANENTES DE 5 O MAS AÑOS-SIN VARIEDAD	S	109,35
1700000006845469	21-061-007-00004-00001	62000	PASTOS PERMANENTES DE 5 O MAS AÑOS-SIN VARIEDAD	S	176,69
1700000006845470	21-061-007-00004-00015	62000	PASTOS PERMANENTES DE 5 O MAS AÑOS-SIN VARIEDAD	S	2,69
1700000006845471	21-061-007-00020-00003	62000	PASTOS PERMANENTES DE 5 O MAS AÑOS-SIN VARIEDAD	S	0,08
1700000006845472	21-061-007-00020-00002	62000	PASTOS PERMANENTES DE 5 O MAS AÑOS-SIN VARIEDAD	S	2,75
1700000006845473	21-061-007-00004-00016	62000	PASTOS PERMANENTES DE 5 O MAS AÑOS-SIN VARIEDAD	S	2,63
1700000006845475	21-061-005-00115-00002	62000	PASTOS PERMANENTES DE 5 O MAS AÑOS-SIN VARIEDAD	S	88,15

Incidencias de carga ganadera**INCIDENCIA DESCRIPCIÓN**

100407 Explotación solicitada no forma parte de ningún organismo de control autorizado para la producción ecológica en Andalucía o fecha de inscripción posterior al plazo establecido (Anexo I. Criterios de Subvencionabilidad. Orden 28 de marzo de 2023).
Explotación:ES210620000055 Especie:PORCINO

(1) Superficie declarada admisible ajustada con la superficie comprometida.
(2) Factor de penalización valorando el alcance para el tipo de compromiso.

Puede verificar la integridad de una copia de este documento mediante la lectura del código QR adjunto o mediante el acceso a la dirección <https://ws050.juntadeandalucia.es/verificarFirma> indicando el código de VERIFICACIÓN

FIRMADO POR

RAQUEL MARIA ESPIN CRESPO

18/12/2024

VERIFICACIÓN

Pk2jmBDMDBSWPSC42MTUWFP24ALUB4

PÁG. 75/2078



**APELLIDOS Y NOMBRE / RAZÓN SOCIAL**

AZNAL VELO MANUEL

NIF

****7868*

EXPEDIENTE

1017513

ANUALIDAD DE PAGO

1ª

IMPORTE POR ANUALIDAD

	2023	2024	2025	2026	2027
IMPORTE MÁXIMO SUBVENCIONABLE	9.112,44 €	9.112,44 €	9.112,44 €	9.112,44 €	9.112,44 €
IMPORTE MEDIO DE TRANSFERENCIA (€/ha)	148,73 €	148,73 €	148,73 €	148,73 €	148,73 €

RESUMEN DE UNIDADES

Cód	GRUPO DE PAGO	Sup. Dec. Admisible (ha)	Sup. Comprometida (ha)	Sup. ajustada compromiso (1) (ha)	% sobredec.	Sup. Resuelta (ha)	Importe Declarado	Importe Topado	Importe Resuelto	Importe tras sobredec.
428	PASTOS ASOCIADOS A GANADERÍA ECOLÓGICA	36,66		36,66	0,00	36,66	3.011,62	3.011,62	3.011,62	3.011,62
429	OLIVAR	24,61		24,61	0,00	24,61	6.100,82	6.100,82	6.100,82	6.100,82
TOTAL		61,27	61,27	61,27		61,27	9.112,44	9.112,44	9.112,44	9.112,44

APLICACIÓN DE REDUCCIONES Y PENALIZACIONES

GRUPO DE PAGO	Importe Calculado	Importe prereduc.	Criterios de subvencionabilidad y compromisos	Presentación tardía	Omisión declaración	Condicionabilidad	IMPORTE (Euros) RESUELTO
OLIVAR	6.100,82	6.100,82	0,00	0,00	0,00	0,00	6.100,82
PASTOS ASOCIADOS A GANADERÍA	3.011,62	3.011,62	0,00	0,00	0,00	0,00	3.011,62
TOTAL	9.112,44	9.112,44					9.112,44

RESUMEN DE PAGOS

	RESUELTO	FEADER	MAPA	CAPADR
OLIVAR - Pago realizado	6.100,82 €	5.185,70 €	598,49 €	316,63 €
PASTOS ASOCIADOS A GANADERÍA ECOLÓGICA - Pago realizado	3.011,62 €	2.559,88 €	295,44 €	156,30 €
TOTAL	9.112,44 €	7.745,58 €	893,93 €	472,93 €

RECINTOS RESUELTOS

REF.	REFERENCIA SIGPAC	CULTIVO DESCRIPCIÓN CULTIVO	S/R G.PAGO	PEND. MEDIA (%)	SUP. DEC. ADMISIBLE (ha)	SUP. COMPROM. (ha)	SUP. AJUSTADA COMPR.(1) (ha)	SUP. CONV. SIGPAC (ha)	SUP. CERTIF. (ha)	SUP. CAMPO (ha)	SUP. CAMPO DETER. CULT. DECLARADO (ha)	SUP. DEC. REDUCIDA (ha)	SUP. RESUELTA (ha)
170000006880735	21-078-041-00027-002	62000 PASTOS PERMANENTES DE 5 O MAS AÑOS-SIN VARIEDAD	S 428	18,20	0,72	0,72	0,72		0,72	0,72	0,72	0,72	0,72
170000006880736	21-078-041-00027-005	62000 PASTOS PERMANENTES DE 5 O MAS AÑOS-SIN VARIEDAD	S 428	30,70	17,42	17,42	17,42		17,42			17,42	17,42
170000006880749	21-078-041-00027-001	62000 PASTOS PERMANENTES DE 5 O MAS AÑOS-SIN VARIEDAD	S 428	29,90	18,52	18,52	18,52		18,52			18,52	18,52
-1214689	21-078-030-00043-001	101216 OLIVAR-MANZANILLA DE HUELVA	S 429	21,20	11,14	11,14	11,14		11,14			11,14	11,14
170000006880732	21-078-030-00043-001	101216 OLIVAR-MANZANILLA DE HUELVA	S 429	21,20	0,02	0,02	0,02		0,02			0,02	0,02
170000006880733	21-078-030-00043-001	101216 OLIVAR-MANZANILLA DE HUELVA	S 429	21,20	0,02	0,02	0,02		0,02			0,02	0,02
170000006880737	21-078-030-00123-004	101216 OLIVAR-MANZANILLA DE HUELVA	S 429	10,80	3,61	3,61	3,61		3,61			3,61	3,61
170000006880738	21-078-030-00221-003	101216 OLIVAR-MANZANILLA DE HUELVA	S 429	11,60	0,06	0,06	0,06		0,06			0,06	0,06
170000006880739	21-078-030-00104-002	101216 OLIVAR-MANZANILLA DE HUELVA	S 429	32,70	1,89	1,89	1,89		1,89			1,89	1,89
170000006880740	21-078-030-00098-001	101216 OLIVAR-MANZANILLA DE HUELVA	S 429	17,90	0,15	0,15	0,15		0,15			0,15	0,15
170000006880741	21-078-039-00060-002	101216 OLIVAR-MANZANILLA DE HUELVA	S 429	21,10	0,95	0,95	0,95		0,95			0,95	0,95
170000006880742	21-078-030-00212-001	101216 OLIVAR-MANZANILLA DE HUELVA	S 429	21,10	1,53	1,53	1,53		1,53			1,53	1,53
170000006880743	21-078-030-00203-002	101216 OLIVAR-MANZANILLA DE HUELVA	S 429	12,30	1,35	1,35	1,35		1,35			1,35	1,35
170000006880744	21-078-047-00054-004	101216 OLIVAR-MANZANILLA DE HUELVA	S 429	29,90	1,29	1,29	1,29		2,70			1,29	1,29
170000006880745	21-078-047-00055-004	101216 OLIVAR-MANZANILLA DE HUELVA	S 429	32,10	0,25	0,25	0,25		0,25			0,25	0,25
170000006880746	21-078-030-00043-001	101216 OLIVAR-MANZANILLA DE HUELVA	S 429	21,20	1,21	1,21	1,21		1,21			1,21	1,21
170000006880748	21-078-030-00071-001	101216 OLIVAR-MANZANILLA DE HUELVA	S 429	23,70	1,14	1,14	1,14		1,14			1,14	1,14

(1) Superficie declarada admisible ajustada con la superficie comprometida.
(2) Factor de penalización valorando el alcance para el tipo de compromiso.Puede verificar la integridad de una copia de este documento mediante la lectura del código QR adjunto o mediante el acceso a la dirección <https://ws050.juntadeandalucia.es/verificarFirma> indicando el código de VERIFICACIÓN

FIRMADO POR

RAQUEL MARIA ESPIN CRESPO

18/12/2024

VERIFICACIÓN

Pk2jmBDMDBSWPSC42MTUWFP24ALUB4

PÁG. 76/2078





INCIDENCIAS

INCIDENCIA DESCRIPCIÓN

- 100402 Recinto solicitado no forma parte de ningún organismo de control autorizado para la producción ecológica en Andalucía o fecha de inscripción posterior al plazo establecido (Anexo I. Criterios de Subvencionabilidad. Orden 28 de marzo de 2023).
 Ref:4757855 Recinto:21-078-039-00114-00003 Cultivo:62000 PASTOS PERMANENTES DE 5 O MAS AÑOS-SIN VARIEDAD Secano
 Ref:4757856 Recinto:21-078-039-00114-00008 Cultivo:62000 PASTOS PERMANENTES DE 5 O MAS AÑOS-SIN VARIEDAD Secano
 Ref:4757850 Recinto:21-078-039-00125-00007 Cultivo:62000 PASTOS PERMANENTES DE 5 O MAS AÑOS-SIN VARIEDAD Secano
 Ref:4757851 Recinto:21-078-039-00125-00009 Cultivo:62000 PASTOS PERMANENTES DE 5 O MAS AÑOS-SIN VARIEDAD Secano
 Ref:4757852 Recinto:21-078-039-00125-00011 Cultivo:62000 PASTOS PERMANENTES DE 5 O MAS AÑOS-SIN VARIEDAD Secano
 Ref:5806129 Recinto:21-078-039-00125-00012 Cultivo:62000 PASTOS PERMANENTES DE 5 O MAS AÑOS-SIN VARIEDAD Secano
 Ref:4757882 Recinto:21-078-039-00125-00014 Cultivo:62000 PASTOS PERMANENTES DE 5 O MAS AÑOS-SIN VARIEDAD Secano
 Ref:-1477948 Recinto:21-078-047-00058-00001 Cultivo:101216 OLIVAR-MANZANILLA DE HUELVA Secano
 Ref:-1477949 Recinto:21-078-047-00158-00001 Cultivo:101216 OLIVAR-MANZANILLA DE HUELVA Secano
 Ref:-1477950 Recinto:21-078-047-00159-00001 Cultivo:101216 OLIVAR-MANZANILLA DE HUELVA Secano
 Ref:-1477951 Recinto:21-078-047-00160-00001 Cultivo:101216 OLIVAR-MANZANILLA DE HUELVA Secano
- 100407 Explotación solicitada no forma parte de ningún organismo de control autorizado para la producción ecológica en Andalucía o fecha de inscripción posterior al plazo establecido (Anexo I. Criterios de Subvencionabilidad. Orden 28 de marzo de 2023).
 Explotación:ES210790000202 Especie:OVINA
 Explotación:ES210790000279 Especie:PORCINO
- 100411 Recinto no admisible por no estar asociado en SIGGAN a una explotación ganadera (Artículo 10 de la Orden de 28 de marzo de 2023).
 Ref:4757855 Recinto:21-078-039-00114-00003 Cultivo:62000 PASTOS PERMANENTES DE 5 O MAS AÑOS-SIN VARIEDAD Secano
 Ref:4757856 Recinto:21-078-039-00114-00008 Cultivo:62000 PASTOS PERMANENTES DE 5 O MAS AÑOS-SIN VARIEDAD Secano
 Ref:4757850 Recinto:21-078-039-00125-00007 Cultivo:62000 PASTOS PERMANENTES DE 5 O MAS AÑOS-SIN VARIEDAD Secano
 Ref:4757851 Recinto:21-078-039-00125-00009 Cultivo:62000 PASTOS PERMANENTES DE 5 O MAS AÑOS-SIN VARIEDAD Secano
 Ref:4757852 Recinto:21-078-039-00125-00011 Cultivo:62000 PASTOS PERMANENTES DE 5 O MAS AÑOS-SIN VARIEDAD Secano
 Ref:5806129 Recinto:21-078-039-00125-00012 Cultivo:62000 PASTOS PERMANENTES DE 5 O MAS AÑOS-SIN VARIEDAD Secano
 Ref:4757882 Recinto:21-078-039-00125-00014 Cultivo:62000 PASTOS PERMANENTES DE 5 O MAS AÑOS-SIN VARIEDAD Secano
 Ref:-907493 Recinto:21-078-047-00054-00013 Cultivo:63000 PASTOS DE MENOS DE 5 AÑOS-SIN VARIEDAD Secano
- 100424 Solicita recinto que no está comprometido para la operación.
 Ref:4757855 Recinto:21-078-039-00114-00003 Cultivo:62000 PASTOS PERMANENTES DE 5 O MAS AÑOS-SIN VARIEDAD Secano
 Ref:4757856 Recinto:21-078-039-00114-00008 Cultivo:62000 PASTOS PERMANENTES DE 5 O MAS AÑOS-SIN VARIEDAD Secano
 Ref:4757850 Recinto:21-078-039-00125-00007 Cultivo:62000 PASTOS PERMANENTES DE 5 O MAS AÑOS-SIN VARIEDAD Secano
 Ref:4757851 Recinto:21-078-039-00125-00009 Cultivo:62000 PASTOS PERMANENTES DE 5 O MAS AÑOS-SIN VARIEDAD Secano
 Ref:4757852 Recinto:21-078-039-00125-00011 Cultivo:62000 PASTOS PERMANENTES DE 5 O MAS AÑOS-SIN VARIEDAD Secano
 Ref:5806129 Recinto:21-078-039-00125-00012 Cultivo:62000 PASTOS PERMANENTES DE 5 O MAS AÑOS-SIN VARIEDAD Secano
 Ref:4757882 Recinto:21-078-039-00125-00014 Cultivo:62000 PASTOS PERMANENTES DE 5 O MAS AÑOS-SIN VARIEDAD Secano
 Ref:-907493 Recinto:21-078-047-00054-00013 Cultivo:63000 PASTOS DE MENOS DE 5 AÑOS-SIN VARIEDAD Secano
 Ref:-1477948 Recinto:21-078-047-00058-00001 Cultivo:101216 OLIVAR-MANZANILLA DE HUELVA Secano
 Ref:-1477949 Recinto:21-078-047-00158-00001 Cultivo:101216 OLIVAR-MANZANILLA DE HUELVA Secano
 Ref:-1477950 Recinto:21-078-047-00159-00001 Cultivo:101216 OLIVAR-MANZANILLA DE HUELVA Secano
 Ref:-1477951 Recinto:21-078-047-00160-00001 Cultivo:101216 OLIVAR-MANZANILLA DE HUELVA Secano

Datos considerados para el Cálculo de la Carga Ganadera mínima y máxima del expediente

Explotación	Especie	Inscrito en Sipea y Admisible	Ugm Calculada para CG Mínima	Ugm Calculada para CG Máxima
ES210790000202	OVINA	NO	0,00	2,50
ES210790000279	BOVINA	SI	45,76	45,76
ES210790000279	PORCINO	NO	0,00	23,98
			45,76	72,24

Superficie determinada para Cálculo Carga Ganadera Mínima: 105,21 ha
 Superficie determinada para Cálculo Carga Ganadera Máxima: 118,72 ha
 Carga Ganadera Mínima Expediente: 0,43 ugm/ha
 Carga Ganadera Máxima Expediente: 0,61 ugm/ha

Recintos Determinados para el Cálculo de Garga Ganadera Mínima

REF.	REFERENCIA SIGPAC	CULTIVO	DESCRIPCIÓN CULTIVO	S/R	SUP. RESUELTA (ha)
-907493	21-078-047-00054-00013	63000	PASTOS DE MENOS DE 5 AÑOS-SIN VARIEDAD	S	0,01

(1) Superficie declarada admisible ajustada con la superficie comprometida.
 (2) Factor de penalización valorando el alcance para el tipo de compromiso.

Puede verificar la integridad de una copia de este documento mediante la lectura del código QR adjunto o mediante el acceso a la dirección https://ws050.juntadeandalucia.es/verificarFirma indicando el código de VERIFICACIÓN			
FIRMADO POR	RAQUEL MARIA ESPIN CRESPO	18/12/2024	
VERIFICACIÓN	Pk2jmBDMDBSWPSC42MTUWFP24ALUB4	PÁG. 77/2078	

**Datos considerados para el Cálculo de la Carga Ganadera mínima y máxima del expediente****Recintos Determinados para el Cálculo de Garga Ganadera Mínima**

REF.	REFERENCIA SIGPAC	CULTIVO	DESCRIPCIÓN CULTIVO	SUP.	
				S/R	RESUELTA (ha)
5806214	21-078-039-00062-00001	62000	PASTOS PERMANENTES DE 5 O MAS AÑOS-SIN VARIEDAD	S	40,48
1700000006880734	21-078-039-00060-00005	62000	PASTOS PERMANENTES DE 5 O MAS AÑOS-SIN VARIEDAD	S	1,38
1700000006880735	21-078-041-00027-00002	62000	PASTOS PERMANENTES DE 5 O MAS AÑOS-SIN VARIEDAD	S	0,72
1700000006880736	21-078-041-00027-00005	62000	PASTOS PERMANENTES DE 5 O MAS AÑOS-SIN VARIEDAD	S	17,42
1700000006880749	21-078-041-00027-00001	62000	PASTOS PERMANENTES DE 5 O MAS AÑOS-SIN VARIEDAD	S	18,52
1700000006880751	21-078-039-00060-00013	62000	PASTOS PERMANENTES DE 5 O MAS AÑOS-SIN VARIEDAD	S	26,68

Recintos Determinados para el Cálculo de Garga Ganadera Máxima

REF.	REFERENCIA SIGPAC	CULTIVO	DESCRIPCIÓN CULTIVO	SUP.	
				S/R	RESUELTA (ha)
-907493	21-078-047-00054-00013	63000	PASTOS DE MENOS DE 5 AÑOS-SIN VARIEDAD	S	0,01
4757850	21-078-039-00125-00007	62000	PASTOS PERMANENTES DE 5 O MAS AÑOS-SIN VARIEDAD	S	0,55
4757851	21-078-039-00125-00009	62000	PASTOS PERMANENTES DE 5 O MAS AÑOS-SIN VARIEDAD	S	3,88
4757852	21-078-039-00125-00011	62000	PASTOS PERMANENTES DE 5 O MAS AÑOS-SIN VARIEDAD	S	0,49
4757855	21-078-039-00114-00003	62000	PASTOS PERMANENTES DE 5 O MAS AÑOS-SIN VARIEDAD	S	5,52
4757856	21-078-039-00114-00008	62000	PASTOS PERMANENTES DE 5 O MAS AÑOS-SIN VARIEDAD	S	1,67
4757882	21-078-039-00125-00014	62000	PASTOS PERMANENTES DE 5 O MAS AÑOS-SIN VARIEDAD	S	0,65
5806129	21-078-039-00125-00012	62000	PASTOS PERMANENTES DE 5 O MAS AÑOS-SIN VARIEDAD	S	0,75
5806214	21-078-039-00062-00001	62000	PASTOS PERMANENTES DE 5 O MAS AÑOS-SIN VARIEDAD	S	40,48
1700000006880734	21-078-039-00060-00005	62000	PASTOS PERMANENTES DE 5 O MAS AÑOS-SIN VARIEDAD	S	1,38
1700000006880735	21-078-041-00027-00002	62000	PASTOS PERMANENTES DE 5 O MAS AÑOS-SIN VARIEDAD	S	0,72
1700000006880736	21-078-041-00027-00005	62000	PASTOS PERMANENTES DE 5 O MAS AÑOS-SIN VARIEDAD	S	17,42
1700000006880749	21-078-041-00027-00001	62000	PASTOS PERMANENTES DE 5 O MAS AÑOS-SIN VARIEDAD	S	18,52
1700000006880751	21-078-039-00060-00013	62000	PASTOS PERMANENTES DE 5 O MAS AÑOS-SIN VARIEDAD	S	26,68

Incidencias de carga ganadera**INCIDENCIA DESCRIPCIÓN**

100407	Explotación solicitada no forma parte de ningún organismo de control autorizado para la producción ecológica en Andalucía o fecha de inscripción posterior al plazo establecido (Anexo I. Criterios de Subvencionabilidad. Orden 28 de marzo de 2023). Explotación:ES210790000202 Especie:OVINA Explotación:ES210790000279 Especie:PORCINO
--------	--

(1) Superficie declarada admisible ajustada con la superficie comprometida.
(2) Factor de penalización valorando el alcance para el tipo de compromiso.

Puede verificar la integridad de una copia de este documento mediante la lectura del código QR adjunto o mediante el acceso a la dirección <https://ws050.juntadeandalucia.es/verificarFirma> indicando el código de VERIFICACIÓN

FIRMADO POR	RAQUEL MARIA ESPIN CRESPO	18/12/2024	
VERIFICACIÓN	Pk2jmBDMDBSWPSC42MTUWFP24ALUB4	PÁG. 78/2078	

**APELLIDOS Y NOMBRE / RAZÓN SOCIAL**

AZNAR VELO CAROLINA

NIF

***3906*

EXPEDIENTE

1006916

ANUALIDAD DE PAGO

1ª

IMPORTES POR ANUALIDAD

	2023	2024	2025	2026	2027
IMPORTE MÁXIMO SUBVENCIONABLE	2.637,66 €	2.637,66 €	2.637,66 €	2.637,66 €	2.637,66 €
IMPORTE MEDIO DE TRANSFERENCIA (€/ha)	247,90 €	247,90 €	247,90 €	247,90 €	247,90 €

RESUMEN DE UNIDADES

Cód	GRUPO DE PAGO	Sup. Dec. Admisible (ha)	Sup. Comprometida (ha)	Sup. ajustada compromiso (1) (ha)	% sobredec.	Sup. Resuelta (ha)	Importe Declarado	Importe Topado	Importe Resuelto	Importe tras sobredec.
429	OLIVAR	10,64		10,64	0,00	10,64	2.637,66	2.637,66	2.637,66	2.637,66
TOTAL		10,64	10,64	10,64		10,64	2.637,66	2.637,66	2.637,66	2.637,66

APLICACIÓN DE REDUCCIONES Y PENALIZACIONES

GRUPO DE PAGO	Importe Calculado	Importe prereduc.	Criterios de subvencionabilidad y compromisos	Presentación tardía	Omisión declaración	Condicionalidad	IMPORTE (Euros) RESUELTO
OLIVAR	2.637,66	2.637,66	0,00	0,00	0,00	0,00	2.637,66
TOTAL	2.637,66	2.637,66					2.637,66

RESUMEN DE PAGOS**IMPORTE (Euros)**

	RESUELTO	FEADER	MAPA	CAPADR
OLIVAR - Pago realizado	2.637,66 €	2.242,01 €	258,75 €	136,90 €

RECINTOS RESUELTOS

REF.	REFERENCIA SIGPAC	CULTIVO DESCRIPCIÓN CULTIVO	S/R G.PAGO	PEND. MEDIA (%)	SUP. DEC. ADMISIBLE (ha)	SUP. COMPROM. (ha)	SUP. AJUSTADA COMPR.(1) (ha)	SUP. CONY. SIGPAC (ha)	SUP. CERTIE (ha)	SUP. CAMPO (ha)	SUP. CAMPO DETER. CULT. DECLARADO (ha)	SUP. DEC. REDUCIDA (ha)	SUP. RESUELTA (ha)
-1213663	21-078-030-00043-001	101007 OLIVAR-MANZANILLA	S 429	21,20	1,13	1,13	1,13		1,13			1,13	1,13
-951116	21-078-030-00059-003	101007 OLIVAR-MANZANILLA	S 429	12,10	0,02	0,02	0,02		0,02			0,02	0,02
1700000002270133	21-078-030-00054-001	101007 OLIVAR-MANZANILLA	S 429	16,80	2,22	2,22	2,22		2,22			2,22	2,22
1700000004649364	21-078-030-00043-001	101007 OLIVAR-MANZANILLA	S 429	21,20	6,07	6,07	6,07		6,07			6,07	6,07
1700000004649365	21-078-030-00043-055	101007 OLIVAR-MANZANILLA	S 429	7,00	0,07	0,07	0,07		0,07			0,07	0,07
1700000004649367	21-078-030-00059-002	101007 OLIVAR-MANZANILLA	S 429	13,20	1,13	1,13	1,13		1,13			1,13	1,13

INCIDENCIAS**INCIDENCIA DESCRIPCIÓN**

- 100402 Recinto solicitado no forma parte de ningún organismo de control autorizado para la producción ecológica en Andalucía o fecha de inscripción posterior al plazo establecido (Anexo I. Criterios de Subvencionabilidad. Orden 28 de marzo de 2023).
Ref:1700000002270135 Recinto:21-078-042-00025-00003 Cultivo:101007 OLIVAR-MANZANILLA Secano
Ref:1700000002270134 Recinto:21-078-042-00032-00002 Cultivo:101007 OLIVAR-MANZANILLA Secano
- 100424 Solicita recinto que no está comprometido para la operación.
Ref:1700000002270135 Recinto:21-078-042-00025-00003 Cultivo:101007 OLIVAR-MANZANILLA Secano
Ref:1700000002270134 Recinto:21-078-042-00032-00002 Cultivo:101007 OLIVAR-MANZANILLA Secano

(1) Superficie declarada admisible ajustada con la superficie comprometida.
(2) Factor de penalización valorando el alcance para el tipo de compromiso.

Puede verificar la integridad de una copia de este documento mediante la lectura del código QR adjunto o mediante el acceso a la dirección <https://ws050.juntadeandalucia.es/verificarFirma> indicando el código de VERIFICACIÓN

FIRMADO POR

RAQUEL MARIA ESPIN CRESPO

18/12/2024

VERIFICACIÓN

Pk2jmBDMDBSWPSC42MTUWFP24ALUB4

PÁG. 79/2078



**APELLIDOS Y NOMBRE / RAZÓN SOCIAL**

AZNAR VELO FRANCISCO JAVIER

NIF

***9912*

EXPEDIENTE

1015098

ANUALIDAD DE PAGO

1ª

IMPORTES POR ANUALIDAD

	2023	2024	2025	2026	2027
IMPORTE MÁXIMO SUBVENCIONABLE	9.618,52 €	9.618,52 €	9.618,52 €	9.618,52 €	9.618,52 €
IMPORTE MEDIO DE TRANSFERENCIA (€/ha)	247,90 €	247,90 €	247,90 €	247,90 €	247,90 €

RESUMEN DE UNIDADES

Cód	GRUPO DE PAGO	Sup. Dec. Admisible (ha)	Sup. Comprometida (ha)	Sup. ajustada compromiso (1) (ha)	% sobredec.	Sup. Resuelta (ha)	Importe Declarado	Importe Topado	Importe Resuelto	Importe tras sobredec.
429	OLIVAR	38,80		38,80	0,00	38,80	9.618,52	9.618,52	9.618,52	9.618,52
TOTAL		38,80	38,80	38,80		38,80	9.618,52	9.618,52	9.618,52	9.618,52

APLICACIÓN DE REDUCCIONES Y PENALIZACIONES

GRUPO DE PAGO	Importe Calculado	Importe prereduc.	Criterios de subvencionabilidad y compromisos	Presentación tardía	Omisión declaración	Condicionalidad	IMPORTE (Euros) RESUELTO
OLIVAR	9.618,52	9.618,52	0,00	0,00	0,00	0,00	9.618,52
TOTAL	9.618,52	9.618,52					9.618,52

RESUMEN DE PAGOS**IMPORTE (Euros)**

	RESUELTO	FEADER	MAPA	CAPADR
OLIVAR - Pago realizado	9.618,52 €	8.175,74 €	943,58 €	499,20 €

RECINTOS RESUELTOS

REF.	REFERENCIA SIGPAC	CULTIVO	DESCRIPCIÓN CULTIVO	S/R G.PAGO	PEND. MEDIA (%)	SUP. DEC. ADMISIBLE (ha)	SUP. COMPROM. (ha)	SUP. AJUSTADA COMPR.(1) (ha)	SUP. CONY. SIGPAC (ha)	SUP. CERTIE (ha)	SUP. CAMPO (ha)	SUP. CAMPO DETER. CULT. DECLARADO (ha)	SUP. DEC. REDUCIDA (ha)	SUP. RESUELTA (ha)
4757916	21-078-047-00054-004	101216	OLIVAR-MANZANILLA DE HUELVA	S 429	29,90	1,86	1,86	1,86		1,86			1,86	1,86
1700000005402174	21-078-010-00011-002	101216	OLIVAR-MANZANILLA DE HUELVA	S 429	26,80	25,26	25,26	25,26		25,26			25,26	25,26
1700000005402175	21-078-010-00012-002	101216	OLIVAR-MANZANILLA DE HUELVA	S 429	31,10	11,63	11,63	11,63		11,63			11,63	11,63
1700000005402177	21-078-010-00012-003	101216	OLIVAR-MANZANILLA DE HUELVA	S 429	18,60	0,05	0,05	0,05		0,05			0,05	0,05

(1) Superficie declarada admisible ajustada con la superficie comprometida.
(2) Factor de penalización valorando el alcance para el tipo de compromiso.

Puede verificar la integridad de una copia de este documento mediante la lectura del código QR adjunto o mediante el acceso a la dirección <https://ws050.juntadeandalucia.es/verificarFirma> indicando el código de VERIFICACIÓN

FIRMADO POR

RAQUEL MARIA ESPIN CRESPO

18/12/2024

VERIFICACIÓN

Pk2jmBDMDBSWPSC42MTUWFP24ALUB4

PÁG. 80/2078



**APELLIDOS Y NOMBRE / RAZÓN SOCIAL**

AZNAR VELO JOSE ANTONIO

NIF

****7766*

EXPEDIENTE

1163940

ANUALIDAD DE PAGO

1ª

IMPORTE POR ANUALIDAD

	2023	2024	2025	2026	2027
IMPORTE MÁXIMO SUBVENCIONABLE	2.900,43 €	2.900,43 €	2.900,43 €	2.900,43 €	2.900,43 €
IMPORTE MEDIO DE TRANSFERENCIA (€/ha)	247,90 €	247,90 €	247,90 €	247,90 €	247,90 €

RESUMEN DE UNIDADES

Cód	GRUPO DE PAGO	Sup. Dec. Admisible (ha)	Sup. Comprometida (ha)	Sup. ajustada compromiso (1) (ha)	% sobredec.	Sup. Resuelta (ha)	Importe Declarado	Importe Topado	Importe Resuelto	Importe tras sobredec.
429	OLIVAR	11,70		11,70	0,00	11,70	2.900,43	2.900,43	2.900,43	2.900,43
TOTAL		11,70	11,70	11,70		11,70	2.900,43	2.900,43	2.900,43	2.900,43

APLICACIÓN DE REDUCCIONES Y PENALIZACIONES

GRUPO DE PAGO	Importe Calculado	Importe prereduc.	Criterios de subvencionabilidad y compromisos	Presentación tardía	Omisión declaración	Condicionalidad	IMPORTE (Euros) RESUELTO
OLIVAR	2.900,43	2.900,43	0,00	0,00	0,00	0,00	2.900,43
TOTAL	2.900,43	2.900,43					2.900,43

RESUMEN DE PAGOS**IMPORTE (Euros)**

	RESUELTO	FEADER	MAPA	CAPADR
OLIVAR - Pago realizado	2.900,43 €	2.465,37 €	284,53 €	150,53 €

RECINTOS RESUELTOS

REF.	REFERENCIA SIGPAC	CULTIVO	DESCRIPCIÓN CULTIVO	S/R G.PAGO	PEND. MEDIA (%)	SUP. DEC. ADMISIBLE (ha)	SUP. COMPROM. (ha)	SUP. AJUSTADA COMPR.(1) (ha)	SUP. CONY. SIGPAC (ha)	SUP. CERTIE (ha)	SUP. CAMPO (ha)	SUP. CAMPO DETER. CULT. DECLARADO (ha)	SUP. DEC. REDUCIDA (ha)	SUP. RESUELTA (ha)
1700000004650488	21-078-030-00041-008	101007	OLIVAR-MANZANILLA	S 429	33,60	0,03	0,03	0,03		0,03			0,03	0,03
1700000004650489	21-078-030-00041-009	101007	OLIVAR-MANZANILLA	S 429	48,70	0,12	0,12	0,12		0,12			0,12	0,12
1700000004650490	21-078-030-00043-001	101007	OLIVAR-MANZANILLA	S 429	21,20	6,96	6,96	6,96		6,96			6,96	6,96
1700000004650491	21-078-030-00050-001	101007	OLIVAR-MANZANILLA	S 429	28,20	2,45	2,45	2,45		2,45			2,45	2,45
1700000004650492	21-078-030-00142-027	101007	OLIVAR-MANZANILLA	S 429	27,70	0,01	0,01	0,01		0,01			0,01	0,01
1700000004650493	21-078-030-00049-001	101007	OLIVAR-MANZANILLA	S 429	16,90	0,86	0,86	0,86		0,86			0,86	0,86
1700000004650494	21-078-030-00043-061	101007	OLIVAR-MANZANILLA	S 429	23,70	0,08	0,08	0,08		0,08			0,08	0,08
1700000004650495	21-078-030-00142-001	101007	OLIVAR-MANZANILLA	S 429	30,70	0,01	0,01	0,01		0,01			0,01	0,01
1700000004650496	21-078-042-00033-002	101007	OLIVAR-MANZANILLA	S 429	28,20	0,55	0,55	0,55		0,55			0,55	0,55
1700000004650497	21-078-042-00026-002	101007	OLIVAR-MANZANILLA	S 429	31,60	0,45	0,45	0,45		0,45			0,45	0,45
1700000004650498	21-078-042-00066-002	101007	OLIVAR-MANZANILLA	S 429	33,70	0,18	0,18	0,18		0,18			0,18	0,18

(1) Superficie declarada admisible ajustada con la superficie comprometida.
(2) Factor de penalización valorando el alcance para el tipo de compromiso.Puede verificar la integridad de una copia de este documento mediante la lectura del código QR adjunto o mediante el acceso a la dirección <https://ws050.juntadeandalucia.es/verificarFirma> indicando el código de VERIFICACIÓN

FIRMADO POR

RAQUEL MARIA ESPIN CRESPO

18/12/2024

VERIFICACIÓN

Pk2jmBDMDBSWPSC42MTUWFP24ALUB4

PÁG. 81/2078



**APELLIDOS Y NOMBRE / RAZÓN SOCIAL**

AZNAR VELO MIGUEL

NIF
***8285*EXPEDIENTE
1006931**ANUALIDAD DE PAGO**

1ª

IMPORTES POR ANUALIDAD

	2023	2024	2025	2026	2027
IMPORTE MÁXIMO SUBVENCIONABLE	2.496,35 €	2.496,35 €	2.496,35 €	2.496,35 €	2.496,35 €
IMPORTE MEDIO DE TRANSFERENCIA (€/ha)	247,90 €	247,90 €	247,90 €	247,90 €	247,90 €

RESUMEN DE UNIDADES

Cód	GRUPO DE PAGO	Sup. Dec. Admisible (ha)	Sup. Comprometida (ha)	Sup. ajustada compromiso (1) (ha)	% sobredec.	Sup. Resuelta (ha)	Importe Declarado	Importe Topado	Importe Resuelto	Importe tras sobredec.
429	OLIVAR	10,07		10,07	0,00	10,07	2.496,35	2.496,35	2.496,35	2.496,35
TOTAL		10,07	10,07	10,07		10,07	2.496,35	2.496,35	2.496,35	2.496,35

APLICACIÓN DE REDUCCIONES Y PENALIZACIONES

GRUPO DE PAGO	Importe Calculado	Importe prereduc.	Criterios de subvencionabilidad y compromisos	Presentación tardía	Omisión declaración	Condicionalidad	IMPORTE (Euros) RESUELTO
OLIVAR	2.496,35	2.496,35	0,00	0,00	0,00	0,00	2.496,35
TOTAL	2.496,35	2.496,35					2.496,35

RESUMEN DE PAGOS**IMPORTE (Euros)**

	RESUELTO	FEADER	MAPA	CAPADR
OLIVAR - Pago realizado	2.496,35 €	2.121,90 €	244,89 €	129,56 €

RECINTOS RESUELTOS

REF.	REFERENCIA SIGPAC	CULTIVO	DESCRIPCIÓN CULTIVO	S/R G.PAGO	PEND. MEDIA (%)	SUP. DEC. ADMISIBLE (ha)	SUP. COMPROM. (ha)	SUP. AJUSTADA COMPR.(1) (ha)	SUP. CONY. SIGPAC (ha)	SUP. CERTIE (ha)	SUP. CAMPO (ha)	SUP. CAMPO DETER. CULT. DECLARADO (ha)	SUP. DEC. REDUCIDA (ha)	SUP. RESUELTA (ha)
-1213688	21-078-030-00043-001	101007	OLIVAR-MANZANILLA	S 429	21,20	0,02	0,02	0,02		0,02			0,02	0,02
-1213687	21-078-030-00043-001	101007	OLIVAR-MANZANILLA	S 429	21,20	0,07	0,07	0,07		0,07			0,07	0,07
-1213686	21-078-030-00043-001	101007	OLIVAR-MANZANILLA	S 429	21,20	0,36	0,36	0,36		0,36			0,36	0,36
-1213685	21-078-030-00043-001	101007	OLIVAR-MANZANILLA	S 429	21,20	0,02	0,02	0,02		0,02			0,02	0,02
1700000004651758	21-078-030-00043-001	101007	OLIVAR-MANZANILLA	S 429	21,20	1,46	1,46	1,46		1,46			1,46	1,46
1700000004651759	21-078-030-00043-001	101007	OLIVAR-MANZANILLA	S 429	21,20	7,32	7,32	7,32		7,32			7,32	7,32
1700000004651763	21-078-030-00043-061	101007	OLIVAR-MANZANILLA	S 429	23,70	0,82	0,82	0,82		0,82			0,82	0,82

(1) Superficie declarada admisible ajustada con la superficie comprometida.
(2) Factor de penalización valorando el alcance para el tipo de compromiso.

Puede verificar la integridad de una copia de este documento mediante la lectura del código QR adjunto o mediante el acceso a la dirección <https://ws050.juntadeandalucia.es/verificarFirma> indicando el código de VERIFICACIÓN

FIRMADO POR

RAQUEL MARIA ESPIN CRESPO

18/12/2024

VERIFICACIÓN

Pk2jmBDMDBSWPSC42MTUWFP24ALUB4

PÁG. 82/2078



**APELLIDOS Y NOMBRE / RAZÓN SOCIAL**

AZNAR VELO RAFAEL

NIF
***8984*EXPEDIENTE
1210960**ANUALIDAD DE PAGO**

1ª

IMPORTES POR ANUALIDAD

	2023	2024	2025	2026	2027
IMPORTE MÁXIMO SUBVENCIONABLE	4.020,94 €	4.020,94 €	4.020,94 €	4.020,94 €	4.020,94 €
IMPORTE MEDIO DE TRANSFERENCIA (€/ha)	247,90 €	247,90 €	247,90 €	247,90 €	247,90 €

RESUMEN DE UNIDADES

Cód	GRUPO DE PAGO	Sup. Dec. Admisible (ha)	Sup. Comprometida (ha)	Sup. ajustada compromiso (1) (ha)	% sobredec.	Sup. Resuelta (ha)	Importe Declarado	Importe Topado	Importe Resuelto	Importe tras sobredec.
429	OLIVAR	16,25		16,22	0,00	16,22	4.020,94	4.020,94	4.020,94	4.020,94
TOTAL		16,25	16,22	16,22		16,22	4.020,94	4.020,94	4.020,94	4.020,94

APLICACIÓN DE REDUCCIONES Y PENALIZACIONES

GRUPO DE PAGO	Importe Calculado	Importe prereduc.	Criterios de subvencionabilidad y compromisos	Presentación tardía	Omisión declaración	Condicionalidad	IMPORTE (Euros) RESUELTO
OLIVAR	4.020,94	4.020,94	0,00	0,00	0,00	0,00	4.020,94
TOTAL	4.020,94	4.020,94					4.020,94

RESUMEN DE PAGOS**IMPORTE (Euros)**

	RESUELTO	FEADER	MAPA	CAPADR
OLIVAR - Pago realizado	4.020,94 €	3.417,80 €	394,45 €	208,69 €

RECINTOS RESUELTOS

REF.	REFERENCIA SIGPAC	CULTIVO	DESCRIPCIÓN CULTIVO	S/R G.PAGO	PEND. MEDIA (%)	SUP. DEC. ADMISIBLE (ha)	SUP. COMPROM. (ha)	SUP. AJUSTADA COMPR.(1) (ha)	SUP. CONY. SIGPAC (ha)	SUP. CERTIE (ha)	SUP. CAMPO (ha)	SUP. CAMPO DETER. CULT. DECLARADO (ha)	SUP. DEC. REDUCIDA (ha)	SUP. RESUELTA (ha)
1700000005408370	21-078-010-00009-002	101007	OLIVAR-MANZANILLA	S 429	37,60	8,20	8,20	8,20		8,20			8,20	8,20
1700000005408372	21-078-030-00077-002	101007	OLIVAR-MANZANILLA	S 429	14,30	4,09	4,09	4,09		4,09			4,09	4,09
1700000005408373	21-078-030-00035-001	101007	OLIVAR-MANZANILLA	S 429	30,60	0,25	0,25	0,25		0,25			0,25	0,25
1700000005408374	21-078-030-00099-004	101007	OLIVAR-MANZANILLA	S 429	23,60	3,71	3,68	3,68		3,71			3,68	3,68

INCIDENCIAS**INCIDENCIA DESCRIPCIÓN**

- 4272 Verifica que las líneas de declaración de las Solicitudes Únicas no tienen solapes con la capa de Retroactividad Gráfica (ambas de la misma campaña) a nivel de expediente/línea de declaración gráfica de la solicitud.
Ref:1700000005408374 Recinto:21-078-030-00099-00004 Cultivo: - Agregado de la referencia del recinto.:0 Zona de la referencia del recinto.:0 Superficie solapada.:0,03 Id. Incid.:101074784

(1) Superficie declarada admisible ajustada con la superficie comprometida.
(2) Factor de penalización valorando el alcance para el tipo de compromiso.

Puede verificar la integridad de una copia de este documento mediante la lectura del código QR adjunto o mediante el acceso a la dirección <https://ws050.juntadeandalucia.es/verificarFirma> indicando el código de VERIFICACIÓN

FIRMADO POR

RAQUEL MARIA ESPIN CRESPO

18/12/2024

VERIFICACIÓN

Pk2jmBDMDBSWPSC42MTUWFP24ALUB4

PÁG. 83/2078



**APELLIDOS Y NOMBRE / RAZÓN SOCIAL**

AZUELA CARBAJO ANGEL CUSTODIO

NIF

***8393*

EXPEDIENTE

1059824

ANUALIDAD DE PAGO

1ª

IMPORTE POR ANUALIDAD

	2023	2024	2025	2026	2027
IMPORTE MÁXIMO SUBVENCIONABLE	4.276,28 €	4.276,28 €	4.276,28 €	4.276,28 €	4.276,28 €
IMPORTE MEDIO DE TRANSFERENCIA (€/ha)	247,90 €	247,90 €	247,90 €	247,90 €	247,90 €

RESUMEN DE UNIDADES

Cód	GRUPO DE PAGO	Sup. Dec. Admisible (ha)	Sup. Comprometida (ha)	Sup. ajustada compromiso (1) (ha)	% sobredec.	Sup. Resuelta (ha)	Importe Declarado	Importe Topado	Importe Resuelto	Importe tras sobredec.
429	OLIVAR	17,30		17,25	0,00	17,25	4.276,28	4.276,28	4.276,28	4.276,28
TOTAL		17,30	17,25	17,25		17,25	4.276,28	4.276,28	4.276,28	4.276,28

APLICACIÓN DE REDUCCIONES Y PENALIZACIONES

GRUPO DE PAGO	Importe Calculado	Importe prereduc.	Criterios de subvencionabilidad y compromisos	Presentación tardía	Omisión declaración	Condicionalidad	IMPORTE (Euros) RESUELTO
OLIVAR	4.276,28	4.276,28	0,00	0,00	0,00	0,00	4.276,28
TOTAL	4.276,28	4.276,28					4.276,28

RESUMEN DE PAGOS**IMPORTE (Euros)**

	RESUELTO	FEADER	MAPA	CAPADR
OLIVAR - Pago realizado	4.276,28 €	3.634,84 €	419,50 €	221,94 €

RECINTOS RESUELTOS

REF.	REFERENCIA SIGPAC	CULTIVO DESCRIPCIÓN CULTIVO	S/R G.PAGO	PEND. MEDIA (%)	SUP. DEC. ADMISIBLE (ha)	SUP. COMPROM. (ha)	SUP. AJUSTADA COMPR.(1) (ha)	SUP. CONY. SIGPAC (ha)	SUP. CERTIE (ha)	SUP. CAMPO (ha)	SUP. CAMPO DETER. CULT. DECLARADO (ha)	SUP. DEC. REDUCIDA (ha)	SUP. RESUELTA (ha)
-1515977	21-031-002-00089-006	101007 OLIVAR-MANZANILLA	S 429	9,90	9,53	9,48	9,48	9,48	9,48			9,48	9,48
-1515055	21-031-002-00089-021	101007 OLIVAR-MANZANILLA	S 429	7,10	2,52	2,52	2,52	2,52	2,52			2,52	2,52
-1044919	21-031-002-00089-025	101007 OLIVAR-MANZANILLA	S 429	8,00	0,54	0,54	0,54	0,54	0,54			0,54	0,54
-594455	21-031-002-00090-004	101007 OLIVAR-MANZANILLA	S 429	13,30	0,05	0,05	0,05	0,05	0,05			0,05	0,05
4104050	21-031-002-00090-002	101007 OLIVAR-MANZANILLA	S 429	10,00	0,19	0,19	0,19	0,19	0,19			0,19	0,19
4104070	21-031-002-00090-003	101007 OLIVAR-MANZANILLA	S 429	11,10	0,03	0,03	0,03	0,03	0,03			0,03	0,03
4104079	21-031-002-00096-001	101007 OLIVAR-MANZANILLA	S 429	7,90	0,04	0,04	0,04	0,04	0,04			0,04	0,04
1700000005366038	21-031-002-00088-003	101007 OLIVAR-MANZANILLA	S 429	9,50	0,03	0,03	0,03	0,03	0,03			0,03	0,03
1700000005366041	21-031-002-00095-001	101007 OLIVAR-MANZANILLA	S 429	6,10	0,34	0,34	0,34	0,34	0,34			0,34	0,34
1700000005366044	21-031-003-00179-002	101007 OLIVAR-MANZANILLA	S 429	16,70	1,50	1,50	1,50	1,50	1,50			1,50	1,50
1700000005366046	21-031-002-00088-004	101007 OLIVAR-MANZANILLA	S 429	9,10	2,53	2,53	2,53	2,53	2,53			2,53	2,53

INCIDENCIAS**INCIDENCIA DESCRIPCIÓN**

- 100400 Recinto con cultivo, variedad, régimen de explotación o uso Sigpac no compatible con la operación solicitada (Anexo IV.I Cultivos y variedades elegibles para las Intervenciones. Orden de 28 de marzo de 2023).
Ref:4104076 Recinto:21-031-002-00091-00001 Cultivo:108061 PERALES-ÁGUA Secano Uso:FY
- 100424 Solicita recinto que no está comprometido para la operación.
Ref:4104076 Recinto:21-031-002-00091-00001 Cultivo:108061 PERALES-ÁGUA Secano

(1) Superficie declarada admisible ajustada con la superficie comprometida.
(2) Factor de penalización valorando el alcance para el tipo de compromiso.

Puede verificar la integridad de una copia de este documento mediante la lectura del código QR adjunto o mediante el acceso a la dirección <https://ws050.juntadeandalucia.es/verificarFirma> indicando el código de VERIFICACIÓN

FIRMADO POR

RAQUEL MARIA ESPIN CRESPO

18/12/2024

VERIFICACIÓN

Pk2jmBDMDBSWPSC42MTUWFP24ALUB4

PÁG. 84/2078



**APELLIDOS Y NOMBRE / RAZÓN SOCIAL**

AZUELA CARVAJO ESPERANZA

NIF
***0624*EXPEDIENTE
1060390**ANUALIDAD DE PAGO**

1ª

IMPORTES POR ANUALIDAD

	2023	2024	2025	2026	2027
IMPORTE MÁXIMO SUBVENCIONABLE	2.379,84 €	2.379,84 €	2.379,84 €	2.379,84 €	2.379,84 €
IMPORTE MEDIO DE TRANSFERENCIA (€/ha)	247,90 €	247,90 €	247,90 €	247,90 €	247,90 €

RESUMEN DE UNIDADES

Cód	GRUPO DE PAGO	Sup. Dec. Admisible (ha)	Sup. Comprometida (ha)	Sup. ajustada compromiso (1) (ha)	% sobredec.	Sup. Resuelta (ha)	Importe Declarado	Importe Topado	Importe Resuelto	Importe tras sobredec.
429	OLIVAR	9,60		9,60	0,00	9,60	2.379,84	2.379,84	2.379,84	2.379,84
TOTAL		9,60	9,60	9,60		9,60	2.379,84	2.379,84	2.379,84	2.379,84

APLICACIÓN DE REDUCCIONES Y PENALIZACIONES

GRUPO DE PAGO	Importe Calculado	Importe prereduc.	Importe subvencionabilidad y compromisos	Presentación tardía	Omisión declaración	Condicionalidad	IMPORTE (Euros) RESUELTO
OLIVAR	2.379,84	2.379,84	0,00	0,00	0,00	0,00	2.379,84
TOTAL	2.379,84	2.379,84					2.379,84

RESUMEN DE PAGOS**IMPORTE (Euros)**

	RESUELTO	FEADER	MAPA	CAPADR
OLIVAR - Pago realizado	2.379,84 €	2.022,86 €	233,46 €	123,52 €

RECINTOS RESUELTOS

REF.	REFERENCIA SIGPAC	CULTIVO	DESCRIPCIÓN CULTIVO	S/R G.PAGO	PEND. MEDIA (%)	SUP. DEC. ADMISIBLE (ha)	SUP. COMPROM. (ha)	SUP. AJUSTADA COMPR.(1) (ha)	SUP. CONY. SIGPAC (ha)	SUP. CERTIE (ha)	SUP. CAMPO (ha)	SUP. CAMPO DETER. CULT. DECLARADO (ha)	SUP. DEC. REDUCIDA (ha)	SUP. RESUELTA (ha)
4104386	21-031-007-00006-001	101007	OLIVAR-MANZANILLA	S 429	19,30	0,80	0,80	0,80	0,80	0,80			0,80	0,80
4104387	21-031-002-00378-002	101007	OLIVAR-MANZANILLA	S 429	11,90	0,71	0,71	0,71	0,71	0,71			0,71	0,71
4104388	21-031-008-00116-001	101007	OLIVAR-MANZANILLA	S 429	8,60	4,52	4,52	4,52	4,52	4,52			4,52	4,52
4104389	21-031-001-00022-002	101007	OLIVAR-MANZANILLA	S 429	10,40	1,06	1,06	1,06	1,06	1,06			1,06	1,06
4104390	21-031-002-00017-001	101007	OLIVAR-MANZANILLA	S 429	8,80	1,13	1,13	1,13	1,13	1,13			1,13	1,13
4104412	21-031-001-00070-001	101007	OLIVAR-MANZANILLA	S 429	4,60	0,73	0,73	0,73	0,73	0,73			0,73	0,73
4104418	21-031-001-00071-003	101007	OLIVAR-MANZANILLA	S 429	4,50	0,28	0,28	0,28	0,28	0,28			0,28	0,28
4104447	21-031-002-00375-001	101007	OLIVAR-MANZANILLA	S 429	26,70	0,37	0,37	0,37	0,37	0,37			0,37	0,37

(1) Superficie declarada admisible ajustada con la superficie comprometida.
(2) Factor de penalización valorando el alcance para el tipo de compromiso.

Puede verificar la integridad de una copia de este documento mediante la lectura del código QR adjunto o mediante el acceso a la dirección <https://ws050.juntadeandalucia.es/verificarFirma> indicando el código de VERIFICACIÓN

FIRMADO POR

RAQUEL MARIA ESPIN CRESPO

18/12/2024

VERIFICACIÓN

Pk2jmBDMDBSWPSC42MTUWFP24ALUB4

PÁG. 85/2078



**APELLIDOS Y NOMBRE / RAZÓN SOCIAL**

BALALA AMARO CARLA SOFIA

NIF

****4535*

EXPEDIENTE

1247019

ANUALIDAD DE PAGO

1ª

IMPORTES POR ANUALIDAD

	2023	2024	2025	2026	2027
IMPORTE MÁXIMO SUBVENCIONABLE	2.986,97 €	2.986,97 €	2.986,97 €	2.986,97 €	2.986,97 €
IMPORTE MEDIO DE TRANSFERENCIA (€/ha)	82,15 €	82,15 €	82,15 €	82,15 €	82,15 €

RESUMEN DE UNIDADES

Cód	GRUPO DE PAGO	Sup. Dec. Admisible (ha)	Sup. Comprometida (ha)	Sup. ajustada compromiso (1) (ha)	% sobredec.	Sup. Resuelta (ha)	Importe Declarado	Importe Topado	Importe Resuelto	Importe tras sobredec.
428	PASTOS ASOCIADOS A GANADERÍA ECOLÓGICA	36,36		36,36	0,00	36,36	2.986,97	2.986,97	2.986,97	2.986,97
TOTAL		36,36	36,36	36,36		36,36	2.986,97	2.986,97	2.986,97	2.986,97

APLICACIÓN DE REDUCCIONES Y PENALIZACIONES

GRUPO DE PAGO	Importe Calculado	Importe prereduc.	Criterios de subvencionabilidad y compromisos	Presentación tardía	Omisión declaración	Condicionidad	IMPORTE (Euros) RESUELTO
PASTOS ASOCIADOS A GANADERÍA	2.986,97	2.986,97	0,00	0,00	0,00	0,00	2.986,97
TOTAL	2.986,97	2.986,97					2.986,97

RESUMEN DE PAGOS**IMPORTE (Euros)**

	RESUELTO	FEADER	MAPA	CAPADR
PASTOS ASOCIADOS A GANADERÍA ECOLÓGICA - Pago realizado	2.986,97 €	2.538,92 €	293,02 €	155,03 €

RECINTOS RESUELTOS

REE	REFERENCIA SIGPAC	CULTIVO	DESCRIPCIÓN CULTIVO	S/R G.PAGO	PEND. MEDIA (%)	SUP. DEC. ADMISIBLE (ha)	SUP. COMPROM. (ha)	SUP. AJUSTADA COMPROM. (1) (ha)	SUP. CONV. SIGPAC (ha)	SUP. CERTIF. (ha)	SUP. CAMPO (ha)	SUP. CAMPO DETER. CULT. DECLARADO (ha)	SUP. DEC. REDUCIDA (ha)	SUP. RESUELTA (ha)
1700000006759437	21-061-002-00006-001	62000	PASTOS PERMANENTES DE 5 O MAS AÑOS-SIN VARIEDAD	S 428	7,30	2,09	2,09	2,09		2,46			2,09	2,09
1700000006759438	21-061-002-00009-002	62000	PASTOS PERMANENTES DE 5 O MAS AÑOS-SIN VARIEDAD	S 428	9,30	0,77	0,77	0,77		0,77			0,77	0,77
1700000006759440	21-061-002-00013-019	62000	PASTOS PERMANENTES DE 5 O MAS AÑOS-SIN VARIEDAD	S 428	37,00	31,67	31,67	31,67		48,73			31,67	31,67
1700000006759442	21-061-002-00031-003	62000	PASTOS PERMANENTES DE 5 O MAS AÑOS-SIN VARIEDAD	S 428	20,90	0,28	0,28	0,28		0,33			0,28	0,28
1700000006759443	21-061-002-00013-025	62000	PASTOS PERMANENTES DE 5 O MAS AÑOS-SIN VARIEDAD	S 428	11,00	0,60	0,60	0,60		0,60			0,60	0,60
1700000006759444	21-061-002-00013-003	62000	PASTOS PERMANENTES DE 5 O MAS AÑOS-SIN VARIEDAD	S 428	12,20	0,95	0,95	0,95		0,95			0,95	0,95

(1) Superficie declarada admisible ajustada con la superficie comprometida.
(2) Factor de penalización valorando el alcance para el tipo de compromiso.

Puede verificar la integridad de una copia de este documento mediante la lectura del código QR adjunto o mediante el acceso a la dirección <https://ws050.juntadeandalucia.es/verificarFirma> indicando el código de VERIFICACIÓN

FIRMADO POR

RAQUEL MARIA ESPIN CRESPO

18/12/2024

VERIFICACIÓN

Pk2jmBDMDBSWPSC42MTUWFP24ALUB4

PÁG. 86/2078



**Datos considerados para el Cálculo de la Carga Ganadera mínima y máxima del expediente**

Explotación	Especie	Inscrito en Sipea y Admisible	Ugm Calculada para CG Mínima	Ugm Calculada para CG Máxima
ES210620000362	OVINA	SI	38,26	38,26
			38,26	38,26

Superficie determinada para Cálculo Carga Ganadera Mínima: 66,75 ha

Superficie determinada para Cálculo Carga Ganadera Máxima: 66,75 ha

Carga Ganadera Mínima Expediente: 0,57 ugm/ha

Carga Ganadera Máxima Expediente: 0,57 ugm/ha

Recintos Determinados para el Cálculo de Garga Ganadera Mínima

REF.	REFERENCIA SIGPAC	CULTIVO	DESCRIPCIÓN CULTIVO	S/R	SUP. RESUELTA (ha)
-980413	21-061-002-00031-00002	62000	PASTOS PERMANENTES DE 5 O MAS AÑOS-SIN VARIEDAD	S	0,60
-980412	21-061-002-00008-00002	62000	PASTOS PERMANENTES DE 5 O MAS AÑOS-SIN VARIEDAD	S	0,63
-980411	21-061-002-00008-00001	62000	PASTOS PERMANENTES DE 5 O MAS AÑOS-SIN VARIEDAD	S	1,32
-980410	21-061-002-00030-00001	62000	PASTOS PERMANENTES DE 5 O MAS AÑOS-SIN VARIEDAD	S	0,20
-980363	21-061-002-00018-00016	62000	PASTOS PERMANENTES DE 5 O MAS AÑOS-SIN VARIEDAD	S	0,63
-980362	21-061-002-00018-00014	62000	PASTOS PERMANENTES DE 5 O MAS AÑOS-SIN VARIEDAD	S	5,87
-980359	21-061-002-00018-00027	62000	PASTOS PERMANENTES DE 5 O MAS AÑOS-SIN VARIEDAD	S	2,00
-980354	21-061-002-00018-00015	62000	PASTOS PERMANENTES DE 5 O MAS AÑOS-SIN VARIEDAD	S	1,87
-980349	21-061-002-00018-00020	62000	PASTOS PERMANENTES DE 5 O MAS AÑOS-SIN VARIEDAD	S	0,66
-980348	21-061-002-00018-00026	62000	PASTOS PERMANENTES DE 5 O MAS AÑOS-SIN VARIEDAD	S	1,09
-980347	21-061-002-00018-00035	62000	PASTOS PERMANENTES DE 5 O MAS AÑOS-SIN VARIEDAD	S	0,88
-980346	21-061-002-00018-00025	62000	PASTOS PERMANENTES DE 5 O MAS AÑOS-SIN VARIEDAD	S	14,64
1700000006759437	21-061-002-00006-00001	62000	PASTOS PERMANENTES DE 5 O MAS AÑOS-SIN VARIEDAD	S	2,09
1700000006759438	21-061-002-00009-00002	62000	PASTOS PERMANENTES DE 5 O MAS AÑOS-SIN VARIEDAD	S	0,77
1700000006759440	21-061-002-00013-00019	62000	PASTOS PERMANENTES DE 5 O MAS AÑOS-SIN VARIEDAD	S	31,67
1700000006759442	21-061-002-00031-00003	62000	PASTOS PERMANENTES DE 5 O MAS AÑOS-SIN VARIEDAD	S	0,28
1700000006759443	21-061-002-00013-00025	62000	PASTOS PERMANENTES DE 5 O MAS AÑOS-SIN VARIEDAD	S	0,60
1700000006759444	21-061-002-00013-00003	62000	PASTOS PERMANENTES DE 5 O MAS AÑOS-SIN VARIEDAD	S	0,95

Recintos Determinados para el Cálculo de Garga Ganadera Máxima

REF.	REFERENCIA SIGPAC	CULTIVO	DESCRIPCIÓN CULTIVO	S/R	SUP. RESUELTA (ha)
-980413	21-061-002-00031-00002	62000	PASTOS PERMANENTES DE 5 O MAS AÑOS-SIN VARIEDAD	S	0,60
-980412	21-061-002-00008-00002	62000	PASTOS PERMANENTES DE 5 O MAS AÑOS-SIN VARIEDAD	S	0,63
-980411	21-061-002-00008-00001	62000	PASTOS PERMANENTES DE 5 O MAS AÑOS-SIN VARIEDAD	S	1,32
-980410	21-061-002-00030-00001	62000	PASTOS PERMANENTES DE 5 O MAS AÑOS-SIN VARIEDAD	S	0,20
-980363	21-061-002-00018-00016	62000	PASTOS PERMANENTES DE 5 O MAS AÑOS-SIN VARIEDAD	S	0,63
-980362	21-061-002-00018-00014	62000	PASTOS PERMANENTES DE 5 O MAS AÑOS-SIN VARIEDAD	S	5,87
-980359	21-061-002-00018-00027	62000	PASTOS PERMANENTES DE 5 O MAS AÑOS-SIN VARIEDAD	S	2,00
-980354	21-061-002-00018-00015	62000	PASTOS PERMANENTES DE 5 O MAS AÑOS-SIN VARIEDAD	S	1,87
-980353	21-061-002-00018-00032	62000	PASTOS PERMANENTES DE 5 O MAS AÑOS-SIN VARIEDAD	S	0,00

(1) Superficie declarada admisible ajustada con la superficie comprometida.
(2) Factor de penalización valorando el alcance para el tipo de compromiso.Puede verificar la integridad de una copia de este documento mediante la lectura del código QR adjunto o mediante el acceso a la dirección <https://ws050.juntadeandalucia.es/verificarFirma> indicando el código de VERIFICACIÓN

FIRMADO POR

RAQUEL MARIA ESPIN CRESPO

18/12/2024

VERIFICACIÓN

Pk2jmBDMDBSWPSC42MTUWFP24ALUB4

PÁG. 87/2078



**Datos considerados para el Cálculo de la Carga Ganadera mínima y máxima del expediente****Recintos Determinados para el Cálculo de Garga Ganadera Máxima**

REF.	REFERENCIA SIGPAC	CULTIVO	DESCRIPCIÓN CULTIVO	S/R	SUP. RESUELTA (ha)
-980352	21-061-002-00018-00018	62000	PASTOS PERMANENTES DE 5 O MAS AÑOS-SIN VARIEDAD	S	0,00
-980349	21-061-002-00018-00020	62000	PASTOS PERMANENTES DE 5 O MAS AÑOS-SIN VARIEDAD	S	0,66
-980348	21-061-002-00018-00026	62000	PASTOS PERMANENTES DE 5 O MAS AÑOS-SIN VARIEDAD	S	1,09
-980347	21-061-002-00018-00035	62000	PASTOS PERMANENTES DE 5 O MAS AÑOS-SIN VARIEDAD	S	0,88
-980346	21-061-002-00018-00025	62000	PASTOS PERMANENTES DE 5 O MAS AÑOS-SIN VARIEDAD	S	14,64
1700000006759437	21-061-002-00006-00001	62000	PASTOS PERMANENTES DE 5 O MAS AÑOS-SIN VARIEDAD	S	2,09
1700000006759438	21-061-002-00009-00002	62000	PASTOS PERMANENTES DE 5 O MAS AÑOS-SIN VARIEDAD	S	0,77
1700000006759440	21-061-002-00013-00019	62000	PASTOS PERMANENTES DE 5 O MAS AÑOS-SIN VARIEDAD	S	31,67
1700000006759442	21-061-002-00031-00003	62000	PASTOS PERMANENTES DE 5 O MAS AÑOS-SIN VARIEDAD	S	0,28
1700000006759443	21-061-002-00013-00025	62000	PASTOS PERMANENTES DE 5 O MAS AÑOS-SIN VARIEDAD	S	0,60
1700000006759444	21-061-002-00013-00003	62000	PASTOS PERMANENTES DE 5 O MAS AÑOS-SIN VARIEDAD	S	0,95

(1) Superficie declarada admisible ajustada con la superficie comprometida.
 (2) Factor de penalización valorando el alcance para el tipo de compromiso.

Puede verificar la integridad de una copia de este documento mediante la lectura del código QR adjunto o mediante el acceso a la dirección <https://ws050.juntadeandalucia.es/verificarFirma> indicando el código de VERIFICACIÓN

FIRMADO POR	RAQUEL MARIA ESPIN CRESPO	18/12/2024	
VERIFICACIÓN	Pk2jmBDMDBSWPSC42MTUWFP24ALUB4	PÁG. 88/2078	

**APELLIDOS Y NOMBRE / RAZÓN SOCIAL**

BANDA BERENGUER MANUEL

NIF

***9916*

EXPEDIENTE

1071718

ANUALIDAD DE PAGO

1ª

IMPORTE POR ANUALIDAD

	2023	2024	2025	2026	2027
IMPORTE MÁXIMO SUBVENCIONABLE	3.770,17 €	3.770,17 €	3.770,17 €	3.770,17 €	3.770,17 €
IMPORTE MEDIO DE TRANSFERENCIA (€/ha)	89,68 €	89,68 €	89,68 €	89,68 €	89,68 €

RESUMEN DE UNIDADES

Cód	GRUPO DE PAGO	Sup. Dec. Admisible (ha)	Sup. Comprometida (ha)	Sup. ajustada compromiso (1) (ha)	% sobredec.	Sup. Resuelta (ha)	Importe Declarado	Importe Topado	Importe Resuelto	Importe tras sobredec.
428	PASTOS ASOCIADOS A GANADERÍA ECOLÓGICA	40,13		40,13	0,00	40,13	3.296,68	3.296,68	3.296,68	3.296,68
429	OLIVAR	1,91		1,91	0,00	1,91	473,49	473,49	473,49	473,49
TOTAL		42,04	42,04	42,04		42,04	3.770,17	3.770,17	3.770,17	3.770,17

APLICACIÓN DE REDUCCIONES Y PENALIZACIONES

GRUPO DE PAGO	Importe Calculado	Importe prereduc.	Criterios de subvencionabilidad y compromisos	Presentación tardía	Omisión declaración	Condicionabilidad	IMPORTE (Euros) RESUELTO
OLIVAR	473,49	473,49	0,00	0,00	0,00	0,00	473,49
PASTOS ASOCIADOS A GANADERÍA	3.296,68	3.296,68	0,00	0,00	0,00	0,00	3.296,68
TOTAL	3.770,17	3.770,17					3.770,17

RESUMEN DE PAGOS

	RESUELTO	FEADER	MAPA	CAPADR
OLIVAR - Pago realizado	473,49 €	402,47 €	46,45 €	24,57 €
PASTOS ASOCIADOS A GANADERÍA ECOLÓGICA - Pago realizado	3.296,68 €	2.802,18 €	323,40 €	171,10 €
TOTAL	3.770,17 €	3.204,65 €	369,85 €	195,67 €

RECINTOS RESUELTOS

REF.	REFERENCIA SIGPAC	CULTIVO DESCRIPCIÓN CULTIVO	S/R G.PAGO	PEND. MEDIA (%)	SUP. DEC. ADMISIBLE (ha)	SUP. COMPROM. (ha)	SUP. AJUSTADA COMPROM. (1) (ha)	SUP. CONV. SIGPAC (ha)	SUP. CERTIF. (ha)	SUP. CAMPO (ha)	SUP. CAMPO DETER. CULT. DECLARADO (ha)	SUP. DEC. REDUCIDA (ha)	SUP. RESUELTA (ha)
1700000006585199	21-008-005-00043-054	62000 PASTOS PERMANENTES DE 5 O MAS AÑOS-SIN VARIEDAD	S 428	11,80	0,95	0,95	0,95		0,95			0,95	0,95
1700000006585200	21-008-005-00046-002	62000 PASTOS PERMANENTES DE 5 O MAS AÑOS-SIN VARIEDAD	S 428	8,70	2,81	2,81	2,81		2,81			2,81	2,81
1700000006585201	21-008-005-00043-047	62000 PASTOS PERMANENTES DE 5 O MAS AÑOS-SIN VARIEDAD	S 428	3,20	4,57	4,57	4,57		4,57			4,57	4,57
1700000006585202	21-008-005-00043-053	62000 PASTOS PERMANENTES DE 5 O MAS AÑOS-SIN VARIEDAD	S 428	6,40	1,80	1,80	1,80		1,80			1,80	1,80
1700000006585204	21-008-005-00043-003	62000 PASTOS PERMANENTES DE 5 O MAS AÑOS-SIN VARIEDAD	S 428	19,00	15,63	15,63	15,63		15,63			15,63	15,63
1700000006585213	21-008-005-00049-017	62000 PASTOS PERMANENTES DE 5 O MAS AÑOS-SIN VARIEDAD	S 428	9,00	14,37	14,37	14,37		14,37			14,37	14,37
1700000006585218	21-008-005-00043-026	101007 OLIVAR-MANZANILLA	S 429	31,10	0,28	0,28	0,28		0,28			0,28	0,28
1700000006585232	21-008-005-00042-008	101007 OLIVAR-MANZANILLA	S 429	35,80	0,74	0,74	0,74		0,74			0,74	0,74
1700000006585264	21-008-005-00043-043	101007 OLIVAR-MANZANILLA	S 429	34,10	0,89	0,89	0,89		0,89			0,89	0,89

(1) Superficie declarada admisible ajustada con la superficie comprometida.
(2) Factor de penalización valorando el alcance para el tipo de compromiso.

Puede verificar la integridad de una copia de este documento mediante la lectura del código QR adjunto o mediante el acceso a la dirección <https://ws050.juntadeandalucia.es/verificarFirma> indicando el código de VERIFICACIÓN

FIRMADO POR

RAQUEL MARIA ESPIN CRESPO

18/12/2024

VERIFICACIÓN

Pk2jmBDMDBSWPSC42MTUWFP24ALUB4

PÁG. 89/2078



**INCIDENCIAS****INCIDENCIA DESCRIPCIÓN**

- 242 Recinto pendiente de acreditación de titularidad.
Ref:-1588570 Recinto:21-008-005-00050-00006 Cultivo:63000 PASTOS DE MENOS DE 5 AÑOS-SIN VARIEDAD Secano
Ref:-1595609 Recinto:21-061-002-00029-00003 Cultivo:101007 OLIVAR-MANZANILLA Secano
Ref:-1595610 Recinto:21-061-002-00029-00006 Cultivo:101007 OLIVAR-MANZANILLA Secano
- 4272 Verifica que las líneas de declaración de las Solicitudes Únicas no tienen solapes con la capa de Retroactividad Gráfica (ambas de la misma campaña) a nivel de expediente/línea de declaración gráfica de la solicitud.
Ref:1700000006585198 Recinto:21-008-005-00041-00001 Cultivo: - Agregado de la referencia del recinto.:0 Zona de la referencia del recinto.:0 Superficie solapada.:0,14 Id. Incid.:101074487
Ref:-1588570 Recinto:21-008-005-00050-00006 Cultivo: - Agregado de la referencia del recinto.:0 Zona de la referencia del recinto.:0 Superficie solapada.:0,04 Id. Incid.:101074486
Ref:-1588570 Recinto:21-008-005-00050-00006 Cultivo: - Agregado de la referencia del recinto.:0 Zona de la referencia del recinto.:0 Superficie solapada.:0,05 Id. Incid.:101074485
- 100407 Explotación solicitada no forma parte de ningún organismo de control autorizado para la producción ecológica en Andalucía o fecha de inscripción posterior al plazo establecido (Anexo I. Criterios de Subvencionabilidad. Orden 28 de marzo de 2023).
Explotación:ES210080000027 Especie:PORCINO
- 100411 Recinto no admisible por no estar asociado en SIGGAN a una explotación ganadera (Artículo 10 de la Orden de 28 de marzo de 2023).
Ref:-1588570 Recinto:21-008-005-00050-00006 Cultivo:63000 PASTOS DE MENOS DE 5 AÑOS-SIN VARIEDAD Secano
- 100424 Solicita recinto que no está comprometido para la operación.
Ref:1700000006585198 Recinto:21-008-005-00041-00001 Cultivo:62000 PASTOS PERMANENTES DE 5 O MAS AÑOS-SIN VARIEDAD Secano
Ref:1700000006585205 Recinto:21-008-005-00041-00002 Cultivo:62000 PASTOS PERMANENTES DE 5 O MAS AÑOS-SIN VARIEDAD Secano
Ref:1700000006585223 Recinto:21-008-005-00042-00001 Cultivo:62000 PASTOS PERMANENTES DE 5 O MAS AÑOS-SIN VARIEDAD Secano
Ref:1700000006585238 Recinto:21-008-005-00042-00007 Cultivo:101007 OLIVAR-MANZANILLA Secano
Ref:1700000006585231 Recinto:21-008-005-00042-00010 Cultivo:101007 OLIVAR-MANZANILLA Secano
Ref:1700000006585266 Recinto:21-008-005-00043-00004 Cultivo:101007 OLIVAR-MANZANILLA Secano
Ref:1700000006585268 Recinto:21-008-005-00043-00006 Cultivo:101007 OLIVAR-MANZANILLA Secano
Ref:1700000006585234 Recinto:21-008-005-00043-00010 Cultivo:101007 OLIVAR-MANZANILLA Secano
Ref:1700000006585242 Recinto:21-008-005-00043-00011 Cultivo:101007 OLIVAR-MANZANILLA Secano
Ref:1700000006585220 Recinto:21-008-005-00043-00013 Cultivo:101007 OLIVAR-MANZANILLA Secano
Ref:1700000006585219 Recinto:21-008-005-00043-00016 Cultivo:101007 OLIVAR-MANZANILLA Secano
Ref:1700000006585217 Recinto:21-008-005-00043-00027 Cultivo:101007 OLIVAR-MANZANILLA Secano
Ref:1700000006585216 Recinto:21-008-005-00043-00028 Cultivo:101007 OLIVAR-MANZANILLA Secano
Ref:1700000006585215 Recinto:21-008-005-00043-00030 Cultivo:101007 OLIVAR-MANZANILLA Secano
Ref:1700000006585230 Recinto:21-008-005-00043-00032 Cultivo:101007 OLIVAR-MANZANILLA Secano
Ref:1700000006585229 Recinto:21-008-005-00043-00039 Cultivo:101007 OLIVAR-MANZANILLA Secano
Ref:1700000006585228 Recinto:21-008-005-00043-00040 Cultivo:101007 OLIVAR-MANZANILLA Secano
Ref:1700000006585227 Recinto:21-008-005-00043-00042 Cultivo:101007 OLIVAR-MANZANILLA Secano
Ref:1700000006585225 Recinto:21-008-005-00043-00044 Cultivo:101007 OLIVAR-MANZANILLA Secano
Ref:1700000006585233 Recinto:21-008-005-00043-00046 Cultivo:101007 OLIVAR-MANZANILLA Secano
Ref:1700000006585237 Recinto:21-008-005-00046-00003 Cultivo:101007 OLIVAR-MANZANILLA Secano
Ref:1700000006585236 Recinto:21-008-005-00046-00010 Cultivo:101007 OLIVAR-MANZANILLA Secano
Ref:1700000006585235 Recinto:21-008-005-00046-00011 Cultivo:101007 OLIVAR-MANZANILLA Secano
Ref:1700000006585258 Recinto:21-008-005-00046-00012 Cultivo:101007 OLIVAR-MANZANILLA Secano
Ref:1700000006585260 Recinto:21-008-005-00049-00002 Cultivo:101007 OLIVAR-MANZANILLA Secano
Ref:1700000006585254 Recinto:21-008-005-00049-00005 Cultivo:101007 OLIVAR-MANZANILLA Secano
Ref:1700000006585256 Recinto:21-008-005-00049-00006 Cultivo:101007 OLIVAR-MANZANILLA Secano
Ref:-1041224 Recinto:21-008-005-00049-00018 Cultivo:62000 PASTOS PERMANENTES DE 5 O MAS AÑOS-SIN VARIEDAD Secano
Ref:-1588570 Recinto:21-008-005-00050-00006 Cultivo:63000 PASTOS DE MENOS DE 5 AÑOS-SIN VARIEDAD Secano
Ref:1700000006585214 Recinto:21-008-005-00091-00001 Cultivo:62000 PASTOS PERMANENTES DE 5 O MAS AÑOS-SIN VARIEDAD Secano
Ref:-1595609 Recinto:21-061-002-00029-00003 Cultivo:101007 OLIVAR-MANZANILLA Secano
Ref:-1595610 Recinto:21-061-002-00029-00006 Cultivo:101007 OLIVAR-MANZANILLA Secano

Datos considerados para el Cálculo de la Carga Ganadera mínima y máxima del expediente

<u>Explotación</u>	<u>Especie</u>	<u>Inscrito en Sipea y Admisible</u>	<u>Ugm Calculada para CG Mínima</u>	<u>Ugm Calculada para CG Máxima</u>
--------------------	----------------	--------------------------------------	-------------------------------------	-------------------------------------

(1) Superficie declarada admisible ajustada con la superficie comprometida.
(2) Factor de penalización valorando el alcance para el tipo de compromiso.

Puede verificar la integridad de una copia de este documento mediante la lectura del código QR adjunto o mediante el acceso a la dirección <https://ws050.juntadeandalucia.es/verificarFirma> indicando el código de VERIFICACIÓN

FIRMADO POR	RAQUEL MARIA ESPIN CRESPO	18/12/2024	
VERIFICACIÓN	Pk2jmBDMDBSWPSC42MTUWFP24ALUB4	PÁG. 90/2078	

**Datos considerados para el Cálculo de la Carga Ganadera mínima y máxima del expediente**

Explotación	Especie	Inscrito en Sipea y Admisible	Ugm Calculada para CG Mínima	Ugm Calculada para CG Máxima
ES21008000027	BOVINA	SI	40,70	40,70
ES21008000027	PORCINO	NO	0,00	3,22
			40,70	43,92

Superficie determinada para Cálculo Carga Ganadera Mínima: 97,78 ha

Superficie determinada para Cálculo Carga Ganadera Máxima: 97,78 ha

Carga Ganadera Mínima Expediente: 0,42 ugm/ha

Carga Ganadera Máxima Expediente: 0,45 ugm/ha

Recintos Determinados para el Cálculo de Garga Ganadera Mínima

REF.	REFERENCIA SIGPAC	CULTIVO	DESCRIPCIÓN CULTIVO	S/R	SUP. RESUELTA (ha)
-1588570	21-008-005-00050-00006	63000	PASTOS DE MENOS DE 5 AÑOS-SIN VARIEDAD	S	2,54
-1041224	21-008-005-00049-00018	62000	PASTOS PERMANENTES DE 5 O MAS AÑOS-SIN VARIEDAD	S	5,29
1700000006585198	21-008-005-00041-00001	62000	PASTOS PERMANENTES DE 5 O MAS AÑOS-SIN VARIEDAD	S	10,38
1700000006585199	21-008-005-00043-00054	62000	PASTOS PERMANENTES DE 5 O MAS AÑOS-SIN VARIEDAD	S	0,95
1700000006585200	21-008-005-00046-00002	62000	PASTOS PERMANENTES DE 5 O MAS AÑOS-SIN VARIEDAD	S	2,81
1700000006585201	21-008-005-00043-00047	62000	PASTOS PERMANENTES DE 5 O MAS AÑOS-SIN VARIEDAD	S	4,57
1700000006585202	21-008-005-00043-00053	62000	PASTOS PERMANENTES DE 5 O MAS AÑOS-SIN VARIEDAD	S	1,80
1700000006585203	21-061-007-00001-00053	62000	PASTOS PERMANENTES DE 5 O MAS AÑOS-SIN VARIEDAD	S	3,11
1700000006585204	21-008-005-00043-00003	62000	PASTOS PERMANENTES DE 5 O MAS AÑOS-SIN VARIEDAD	S	15,63
1700000006585205	21-008-005-00041-00002	62000	PASTOS PERMANENTES DE 5 O MAS AÑOS-SIN VARIEDAD	S	1,52
1700000006585206	21-061-006-00059-00004	62000	PASTOS PERMANENTES DE 5 O MAS AÑOS-SIN VARIEDAD	S	1,15
1700000006585207	21-061-006-00058-00001	62000	PASTOS PERMANENTES DE 5 O MAS AÑOS-SIN VARIEDAD	S	5,05
1700000006585208	21-061-006-00058-00003	62000	PASTOS PERMANENTES DE 5 O MAS AÑOS-SIN VARIEDAD	S	0,67
1700000006585209	21-061-006-00059-00006	62000	PASTOS PERMANENTES DE 5 O MAS AÑOS-SIN VARIEDAD	S	0,83
1700000006585211	21-061-003-00058-00001	62000	PASTOS PERMANENTES DE 5 O MAS AÑOS-SIN VARIEDAD	S	15,90
1700000006585212	21-061-006-00059-00005	62000	PASTOS PERMANENTES DE 5 O MAS AÑOS-SIN VARIEDAD	S	0,23
1700000006585213	21-008-005-00049-00017	62000	PASTOS PERMANENTES DE 5 O MAS AÑOS-SIN VARIEDAD	S	14,37
1700000006585214	21-008-005-00091-00001	62000	PASTOS PERMANENTES DE 5 O MAS AÑOS-SIN VARIEDAD	S	0,18
1700000006585223	21-008-005-00042-00001	62000	PASTOS PERMANENTES DE 5 O MAS AÑOS-SIN VARIEDAD	S	2,65
1700000006585224	21-061-002-00029-00008	62000	PASTOS PERMANENTES DE 5 O MAS AÑOS-SIN VARIEDAD	S	0,07
1700000006585255	21-061-006-00061-00001	62000	PASTOS PERMANENTES DE 5 O MAS AÑOS-SIN VARIEDAD	S	3,52
1700000006585257	21-061-006-00059-00003	62000	PASTOS PERMANENTES DE 5 O MAS AÑOS-SIN VARIEDAD	S	0,57
1700000006585261	21-061-007-00001-00045	62000	PASTOS PERMANENTES DE 5 O MAS AÑOS-SIN VARIEDAD	S	0,00
1700000006585265	21-061-007-00001-00046	62000	PASTOS PERMANENTES DE 5 O MAS AÑOS-SIN VARIEDAD	S	3,99

Recintos Determinados para el Cálculo de Garga Ganadera Máxima

REF.	REFERENCIA SIGPAC	CULTIVO	DESCRIPCIÓN CULTIVO	S/R	SUP. RESUELTA (ha)
-1588570	21-008-005-00050-00006	63000	PASTOS DE MENOS DE 5 AÑOS-SIN VARIEDAD	S	2,54
-1041224	21-008-005-00049-00018	62000	PASTOS PERMANENTES DE 5 O MAS AÑOS-SIN VARIEDAD	S	5,29
1700000006585198	21-008-005-00041-00001	62000	PASTOS PERMANENTES DE 5 O MAS AÑOS-SIN VARIEDAD	S	10,38

(1) Superficie declarada admisible ajustada con la superficie comprometida.
(2) Factor de penalización valorando el alcance para el tipo de compromiso.Puede verificar la integridad de una copia de este documento mediante la lectura del código QR adjunto o mediante el acceso a la dirección <https://ws050.juntadeandalucia.es/verificarFirma> indicando el código de VERIFICACIÓN

FIRMADO POR

RAQUEL MARIA ESPIN CRESPO

18/12/2024

VERIFICACIÓN

Pk2jmBDMDBSWPSC42MTUWFP24ALUB4

PÁG. 91/2078



**Datos considerados para el Cálculo de la Carga Ganadera mínima y máxima del expediente****Recintos Determinados para el Cálculo de Garga Ganadera Máxima**

REF.	REFERENCIA SIGPAC	CULTIVO	DESCRIPCIÓN CULTIVO	SUP.	
				S/R	RESUELTA (ha)
1700000006585199	21-008-005-00043-00054	62000	PASTOS PERMANENTES DE 5 O MAS AÑOS-SIN VARIEDAD	S	0,95
1700000006585200	21-008-005-00046-00002	62000	PASTOS PERMANENTES DE 5 O MAS AÑOS-SIN VARIEDAD	S	2,81
1700000006585201	21-008-005-00043-00047	62000	PASTOS PERMANENTES DE 5 O MAS AÑOS-SIN VARIEDAD	S	4,57
1700000006585202	21-008-005-00043-00053	62000	PASTOS PERMANENTES DE 5 O MAS AÑOS-SIN VARIEDAD	S	1,80
1700000006585203	21-061-007-00001-00053	62000	PASTOS PERMANENTES DE 5 O MAS AÑOS-SIN VARIEDAD	S	3,11
1700000006585204	21-008-005-00043-00003	62000	PASTOS PERMANENTES DE 5 O MAS AÑOS-SIN VARIEDAD	S	15,63
1700000006585205	21-008-005-00041-00002	62000	PASTOS PERMANENTES DE 5 O MAS AÑOS-SIN VARIEDAD	S	1,52
1700000006585206	21-061-006-00059-00004	62000	PASTOS PERMANENTES DE 5 O MAS AÑOS-SIN VARIEDAD	S	1,15
1700000006585207	21-061-006-00058-00001	62000	PASTOS PERMANENTES DE 5 O MAS AÑOS-SIN VARIEDAD	S	5,05
1700000006585208	21-061-006-00058-00003	62000	PASTOS PERMANENTES DE 5 O MAS AÑOS-SIN VARIEDAD	S	0,67
1700000006585209	21-061-006-00059-00006	62000	PASTOS PERMANENTES DE 5 O MAS AÑOS-SIN VARIEDAD	S	0,83
1700000006585210	21-061-006-00058-00002	62000	PASTOS PERMANENTES DE 5 O MAS AÑOS-SIN VARIEDAD	S	0,00
1700000006585211	21-061-003-00058-00001	62000	PASTOS PERMANENTES DE 5 O MAS AÑOS-SIN VARIEDAD	S	15,90
1700000006585212	21-061-006-00059-00005	62000	PASTOS PERMANENTES DE 5 O MAS AÑOS-SIN VARIEDAD	S	0,23
1700000006585213	21-008-005-00049-00017	62000	PASTOS PERMANENTES DE 5 O MAS AÑOS-SIN VARIEDAD	S	14,37
1700000006585214	21-008-005-00091-00001	62000	PASTOS PERMANENTES DE 5 O MAS AÑOS-SIN VARIEDAD	S	0,18
1700000006585223	21-008-005-00042-00001	62000	PASTOS PERMANENTES DE 5 O MAS AÑOS-SIN VARIEDAD	S	2,65
1700000006585224	21-061-002-00029-00008	62000	PASTOS PERMANENTES DE 5 O MAS AÑOS-SIN VARIEDAD	S	0,07
1700000006585255	21-061-006-00061-00001	62000	PASTOS PERMANENTES DE 5 O MAS AÑOS-SIN VARIEDAD	S	3,52
1700000006585257	21-061-006-00059-00003	62000	PASTOS PERMANENTES DE 5 O MAS AÑOS-SIN VARIEDAD	S	0,57
1700000006585261	21-061-007-00001-00045	62000	PASTOS PERMANENTES DE 5 O MAS AÑOS-SIN VARIEDAD	S	0,00
1700000006585265	21-061-007-00001-00046	62000	PASTOS PERMANENTES DE 5 O MAS AÑOS-SIN VARIEDAD	S	3,99

Incidencias de carga ganadera**INCIDENCIA DESCRIPCIÓN**

225	La superficie de cruce total de productos de la agrupación Pastos permanentes sobre un mismo recinto en el conjunto de las solicitudes, no puede superar la superficie total admisible de pastos Ref:1700000006585261 Recinto:21-061-007-00001-00045 Cultivo:62000 PASTOS PERMANENTES DE 5 O MAS AÑOS-SIN VARIEDAD Secano Superficie admisible de pastos del recinto según SIGPAC.:25 Suma de superficies de cruce netas declaradas para este recinto por todos los solicitantes.:1029 Exceso de superficie (Hectáreas):10,04
4272	Verifica que las líneas de declaración de las Solicitudes Únicas no tienen solapes con la capa de Retroactividad Gráfica (ambas de la misma campaña) a nivel de expediente/línea de declaración gráfica de la solicitud. Ref:-1588570 Recinto:21-008-005-00050-00006 Cultivo: - Agregado de la referencia del recinto.:0 Zona de la referencia del recinto.:0 Superficie solapada.:0,04 Id. Incid.:5093252 Ref:-1588570 Recinto:21-008-005-00050-00006 Cultivo: - Agregado de la referencia del recinto.:0 Zona de la referencia del recinto.:0 Superficie solapada.:0,05 Id. Incid.:5093251 Ref:1700000006585198 Recinto:21-008-005-00041-00001 Cultivo: - Agregado de la referencia del recinto.:0 Zona de la referencia del recinto.:0 Superficie solapada.:0,14 Id. Incid.:5093253
100407	Explotación solicitada no forma parte de ningún organismo de control autorizado para la producción ecológica en Andalucía o fecha de inscripción posterior al plazo establecido (Anexo I. Criterios de Subvencionabilidad. Orden 28 de marzo de 2023). Explotación:ES210080000027 Especie:PORCINO

(1) Superficie declarada admisible ajustada con la superficie comprometida.
(2) Factor de penalización valorando el alcance para el tipo de compromiso.

Puede verificar la integridad de una copia de este documento mediante la lectura del código QR adjunto o mediante el acceso a la dirección <https://ws050.juntadeandalucia.es/verificarFirma> indicando el código de VERIFICACIÓN

FIRMADO POR

RAQUEL MARIA ESPIN CRESPO

18/12/2024

VERIFICACIÓN

Pk2jmBDMDBSWPSC42MTUWFP24ALUB4

PÁG. 92/2078



**APELLIDOS Y NOMBRE / RAZÓN SOCIAL**

BAÑEZ GARCIA EDUARDO

NIF

***6678*

EXPEDIENTE

1210036

ANUALIDAD DE PAGO

1ª

IMPORTES POR ANUALIDAD

	2023	2024	2025	2026	2027
IMPORTE MÁXIMO SUBVENCIONABLE	1.143,56 €	1.143,56 €	1.143,56 €	1.143,56 €	1.143,56 €
IMPORTE MEDIO DE TRANSFERENCIA (€/ha)	253,00 €	253,00 €	253,00 €	253,00 €	253,00 €

RESUMEN DE UNIDADES

Cód	GRUPO DE PAGO	Sup. Dec. Admisible (ha)	Sup. Comprometida (ha)	Sup. ajustada compromiso (1) (ha)	% sobredec.	Sup. Resuelta (ha)	Importe Declarado	Importe Topado	Importe Resuelto	Importe tras sobredec.
430	HORTÍCOLAS	4,66		4,52	0,00	4,52	1.143,56	1.143,56	1.143,56	1.143,56
TOTAL		4,66	4,52	4,52		4,52	1.143,56	1.143,56	1.143,56	1.143,56

APLICACIÓN DE REDUCCIONES Y PENALIZACIONES

GRUPO DE PAGO	Importe Calculado	Importe prereduc.	Criterios de subvencionabilidad y compromisos	Presentación tardía	Omisión declaración	Condicionalidad	IMPORTE (Euros) RESUELTO
HORTÍCOLAS	1.143,56	1.143,56	0,00	0,00	1,00	0,00	1.132,12
TOTAL	1.143,56	1.143,56					1.132,12

RESUMEN DE PAGOS**IMPORTE (Euros)**

HORTÍCOLAS - Pago realizado	RESUELTO	FEADER	MAPA	CAPADR
	1.132,12 €	962,30 €	111,06 €	58,76 €

RECINTOS RESUELTOS

REF.	REFERENCIA SIGPAC	CULTIVO DESCRIPCIÓN CULTIVO	S/R G.PAGO	PEND. MEDIA (%)	SUP. DEC. ADMISIBLE (ha)	SUP. COMPROM. (ha)	SUP. AJUSTADA COMPR.(1) (ha)	SUP. CONY. SIGPAC (ha)	SUP. CERTIE (ha)	SUP. CAMPO (ha)	SUP. CAMPO DETER. CULT. DECLARADO (ha)	SUP. DEC. REDUCIDA (ha)	SUP. RESUELTA (ha)
-1602887	21-002-004-00003-002	192050 FRAMBUESAS-DRISCOLL MARAVILLA	S 430	3,90	1,12	1,12	1,12		1,14			1,12	1,12
-1373569	21-002-004-00003-016	192050 FRAMBUESAS-DRISCOLL MARAVILLA	S 430	6,00	0,60	0,60	0,60		0,60			0,60	0,60
-1373252	21-002-004-00003-022	192050 FRAMBUESAS-DRISCOLL MARAVILLA	R 430	4,90	0,33	0,33	0,33		0,33			0,33	0,33
-1373251	21-002-004-00003-021	192050 FRAMBUESAS-DRISCOLL MARAVILLA	R 430	6,30	0,07	0,07	0,07		0,07			0,07	0,07
-1373249	21-002-004-00003-017	192050 FRAMBUESAS-DRISCOLL MARAVILLA	R 430	4,80	0,60	0,59	0,59		0,59			0,59	0,59
-1147682	21-002-004-00003-001	192050 FRAMBUESAS-DRISCOLL MARAVILLA	R 430	4,70	0,86	0,79	0,79		0,79			0,79	0,79
-1143565	21-002-004-00003-011	278000 FRUTOS DEL BOSQUE-SIN VARIEDAD	R 430	4,10	0,42	0,42	0,42		0,42			0,42	0,42
6950698	21-002-004-00030-001	278000 FRUTOS DEL BOSQUE-SIN VARIEDAD	S 430	9,10	0,66	0,60	0,60		0,66			0,60	0,60

INCIDENCIAS**INCIDENCIA DESCRIPCIÓN**

- 248 Verifica que los recintos declarados con sistema de explotación regadío corresponden realmente a regadío según SIGPAC.
Ref:-1373252 Recinto:21-002-004-00003-00022 Cultivo:192050 FRAMBUESAS-DRISCOLL MARAVILLA Regadío
- 256 Solicitud con recintos no declarados en campaña actual con una reducción por omisión de superficie superior al 3%
CÓDIGO PARA EL PORCENTAJE DE REDUCCIÓN POR OMISIÓN QUE CORRESPONDE A LA SOLICITUD:1
- 4272 Verifica que las líneas de declaración de las Solicitudes Únicas no tienen solapes con la capa de Retroactividad Gráfica (ambas de la misma campaña) a nivel de expediente/línea de declaración gráfica de la solicitud.
Ref:6950698 Recinto:21-002-004-00030-00001 Cultivo: - Agregado de la referencia del recinto.:0 Zona de la referencia del recinto.:0 Superficie solapada.:0,06 Id. Incid.:101074719
- 100402 Recinto solicitado no forma parte de ningún organismo de control autorizado para la producción ecológica en Andalucía o fecha de inscripción posterior al plazo establecido (Anexo I. Criterios de Subvencionabilidad. Orden 28 de marzo de 2023).
Ref:-1604533 Recinto:21-035-031-00002-00037 Cultivo:20000 BARBECHO TRADICIONAL-SIN VARIEDAD Secano
- 100424 Solicita recinto que no está comprometido para la operación.
Ref:-1604533 Recinto:21-035-031-00002-00037 Cultivo:20000 BARBECHO TRADICIONAL-SIN VARIEDAD Secano

(1) Superficie declarada admisible ajustada con la superficie comprometida.
(2) Factor de penalización valorando el alcance para el tipo de compromiso.

Puede verificar la integridad de una copia de este documento mediante la lectura del código QR adjunto o mediante el acceso a la dirección <https://ws050.juntadeandalucia.es/verificarFirma> indicando el código de VERIFICACIÓN

FIRMADO POR

RAQUEL MARIA ESPIN CRESPO

18/12/2024

VERIFICACIÓN

Pk2jmBDMDBSWPSC42MTUWFP24ALUB4

PÁG. 93/2078



**APELLIDOS Y NOMBRE / RAZÓN SOCIAL**

BAONES MORENO MARIA DOLORES

NIF
9504EXPEDIENTE**
1091275**ANUALIDAD DE PAGO**
1ª**IMPORTES POR ANUALIDAD**

	2023	2024	2025	2026	2027
IMPORTE MÁXIMO SUBVENCIONABLE	5.640,42 €	5.640,42 €	5.640,42 €	5.640,42 €	5.640,42 €
IMPORTE MEDIO DE TRANSFERENCIA (€/ha)	75,21 €	75,21 €	75,21 €	75,21 €	75,21 €

RESUMEN DE UNIDADES

Cód	GRUPO DE PAGO	Sup. Dec. Admisible (ha)	Sup. Comprometida (ha)	Sup. ajustada compromiso (1) (ha)	% sobredec.	Sup. Resuelta (ha)	Importe Declarado	Importe Topado	Importe Resuelto	Importe tras sobredec.
428	PASTOS ASOCIADOS A GANADERÍA ECOLÓGICA	76,29		75,00	0,00	75,00	6.161,25	5.640,42	5.640,42	5.640,42
TOTAL		76,29	75,00	75,00		75,00	6.161,25	5.640,42	5.640,42	5.640,42

APLICACIÓN DE REDUCCIONES Y PENALIZACIONES

GRUPO DE PAGO	Importe Calculado	Importe prereduc.	Criterios de subvencionabilidad y compromisos	Presentación tardía	Omisión declaración	Condicionidad	IMPORTE (Euros) RESUELTO
PASTOS ASOCIADOS A GANADERÍA	5.640,42	5.640,42	0,00	0,00	0,00	0,00	5.640,42
TOTAL	5.640,42	5.640,42					5.640,42

RESUMEN DE PAGOS

	RESUELTO	FEADER	MAPA	CAPADR
PASTOS ASOCIADOS A GANADERÍA ECOLÓGICA - Pago realizado	5.640,42 €	4.794,36 €	553,33 €	292,73 €

RECINTOS RESUELTOS

REE	REFERENCIA SIGPAC	CULTIVO	DESCRIPCIÓN CULTIVO	S/R G.PAGO	PEND. MEDIA (%)	SUP. DEC. ADMISIBLE (ha)	SUP. COMPROM. (ha)	SUP. AJUSTADA COMPROM. (1) (ha)	SUP. CONV. SIGPAC (ha)	SUP. CERTIF. (ha)	SUP. CAMPO (ha)	SUP. CAMPO DETER. CULT. DECLARADO (ha)	SUP. DEC. REDUCIDA (ha)	SUP. RESUELTA (ha)
170000006331862	21-008-005-00126-009	62000	PASTOS PERMANENTES DE 5 O MAS AÑOS-SIN VARIEDAD	S 428	15,50	64,92	64,92	64,92		64,92			64,92	64,92
170000006331879	21-008-005-00126-010	62000	PASTOS PERMANENTES DE 5 O MAS AÑOS-SIN VARIEDAD	S 428	15,10	11,37	11,37	11,37		11,37			11,37	11,37

INCIDENCIAS**INCIDENCIA DESCRIPCIÓN**

100407 Explotación solicitada no forma parte de ningún organismo de control autorizado para la producción ecológica en Andalucía o fecha de inscripción posterior al plazo establecido (Anexo I. Criterios de Subvencionabilidad. Orden 28 de marzo de 2023).
Explotación:ES21008000032 Especie:PORCINO

(1) Superficie declarada admisible ajustada con la superficie comprometida.
(2) Factor de penalización valorando el alcance para el tipo de compromiso.

Puede verificar la integridad de una copia de este documento mediante la lectura del código QR adjunto o mediante el acceso a la dirección <https://ws050.juntadeandalucia.es/verificarFirma> indicando el código de VERIFICACIÓN

FIRMADO POR

RAQUEL MARIA ESPIN CRESPO

18/12/2024

VERIFICACIÓN

Pk2jmBDMDBSWPSC42MTUWFP24ALUB4

PÁG. 94/2078



**Datos considerados para el Cálculo de la Carga Ganadera mínima y máxima del expediente**

Explotación	Especie	Inscrito en Sipea y Admisible	Ugm Calculada para CG Mínima	Ugm Calculada para CG Máxima
ES210080000032	BOVINA	SI	34,86	34,86
ES210080000032	PORCINO	NO	0,00	10,25
			34,86	45,11

Superficie determinada para Cálculo Carga Ganadera Mínima: 131,06 ha

Superficie determinada para Cálculo Carga Ganadera Máxima: 131,06 ha

Carga Ganadera Mínima Expediente: 0,27 ugm/ha

Carga Ganadera Máxima Expediente: 0,34 ugm/ha

Los importes del Grupo de Pago de pastos de este expediente han sido ajustados por no llegar a la carga ganadera mínima de 0,3

Recintos Determinados para el Cálculo de Garga Ganadera Mínima

REF.	REFERENCIA SIGPAC	CULTIVO	DESCRIPCIÓN CULTIVO	S/R	SUP. RESUELTA (ha)
-989552	21-008-005-00157-00005	62000	PASTOS PERMANENTES DE 5 O MAS AÑOS-SIN VARIEDAD	S	2,72
-65510	21-008-005-00002-00009	62000	PASTOS PERMANENTES DE 5 O MAS AÑOS-SIN VARIEDAD	S	0,92
-65509	21-008-005-00002-00008	62000	PASTOS PERMANENTES DE 5 O MAS AÑOS-SIN VARIEDAD	S	1,40
1700000006331857	21-007-002-00031-00001	62000	PASTOS PERMANENTES DE 5 O MAS AÑOS-SIN VARIEDAD	S	0,04
1700000006331858	21-008-005-00002-00004	62000	PASTOS PERMANENTES DE 5 O MAS AÑOS-SIN VARIEDAD	S	4,17
1700000006331859	21-007-011-00011-00004	62000	PASTOS PERMANENTES DE 5 O MAS AÑOS-SIN VARIEDAD	S	0,12
1700000006331860	21-007-011-00011-00011	62000	PASTOS PERMANENTES DE 5 O MAS AÑOS-SIN VARIEDAD	S	0,33
1700000006331861	21-008-005-00178-00002	62000	PASTOS PERMANENTES DE 5 O MAS AÑOS-SIN VARIEDAD	S	5,19
1700000006331862	21-008-005-00126-00009	62000	PASTOS PERMANENTES DE 5 O MAS AÑOS-SIN VARIEDAD	S	64,92
1700000006331864	21-008-004-00013-00003	62000	PASTOS PERMANENTES DE 5 O MAS AÑOS-SIN VARIEDAD	S	4,37
1700000006331866	21-007-011-00011-00005	62000	PASTOS PERMANENTES DE 5 O MAS AÑOS-SIN VARIEDAD	S	0,88
1700000006331867	21-007-011-00011-00008	62000	PASTOS PERMANENTES DE 5 O MAS AÑOS-SIN VARIEDAD	S	0,29
1700000006331868	21-008-005-00177-00002	62000	PASTOS PERMANENTES DE 5 O MAS AÑOS-SIN VARIEDAD	S	2,59
1700000006331870	21-008-005-00177-00001	62000	PASTOS PERMANENTES DE 5 O MAS AÑOS-SIN VARIEDAD	S	4,76
1700000006331871	21-008-005-00178-00001	62000	PASTOS PERMANENTES DE 5 O MAS AÑOS-SIN VARIEDAD	S	3,94
1700000006331872	21-008-005-00178-00004	62000	PASTOS PERMANENTES DE 5 O MAS AÑOS-SIN VARIEDAD	S	1,02
1700000006331873	21-007-002-00041-00002	62000	PASTOS PERMANENTES DE 5 O MAS AÑOS-SIN VARIEDAD	S	0,06
1700000006331874	21-007-002-00042-00001	62000	PASTOS PERMANENTES DE 5 O MAS AÑOS-SIN VARIEDAD	S	0,07
1700000006331875	21-007-011-00068-00002	62000	PASTOS PERMANENTES DE 5 O MAS AÑOS-SIN VARIEDAD	S	0,50
1700000006331878	21-008-005-00157-00004	62000	PASTOS PERMANENTES DE 5 O MAS AÑOS-SIN VARIEDAD	S	16,95
1700000006331879	21-008-005-00126-00010	62000	PASTOS PERMANENTES DE 5 O MAS AÑOS-SIN VARIEDAD	S	11,37
1700000006331880	21-008-005-00002-00005	62000	PASTOS PERMANENTES DE 5 O MAS AÑOS-SIN VARIEDAD	S	4,45

Recintos Determinados para el Cálculo de Garga Ganadera Máxima

REF.	REFERENCIA SIGPAC	CULTIVO	DESCRIPCIÓN CULTIVO	S/R	SUP. RESUELTA (ha)
-989552	21-008-005-00157-00005	62000	PASTOS PERMANENTES DE 5 O MAS AÑOS-SIN VARIEDAD	S	2,72
-65510	21-008-005-00002-00009	62000	PASTOS PERMANENTES DE 5 O MAS AÑOS-SIN VARIEDAD	S	0,92
-65509	21-008-005-00002-00008	62000	PASTOS PERMANENTES DE 5 O MAS AÑOS-SIN VARIEDAD	S	1,40
1700000006331857	21-007-002-00031-00001	62000	PASTOS PERMANENTES DE 5 O MAS AÑOS-SIN VARIEDAD	S	0,04
1700000006331858	21-008-005-00002-00004	62000	PASTOS PERMANENTES DE 5 O MAS AÑOS-SIN VARIEDAD	S	4,17

(1) Superficie declarada admisible ajustada con la superficie comprometida.
(2) Factor de penalización valorando el alcance para el tipo de compromiso.Puede verificar la integridad de una copia de este documento mediante la lectura del código QR adjunto o mediante el acceso a la dirección <https://ws050.juntadeandalucia.es/verificarFirma> indicando el código de VERIFICACIÓN

FIRMADO POR

RAQUEL MARIA ESPIN CRESPO

18/12/2024

VERIFICACIÓN

Pk2jmBDMDBSWPSC42MTUWFP24ALUB4

PÁG. 95/2078



**Datos considerados para el Cálculo de la Carga Ganadera mínima y máxima del expediente****Recintos Determinados para el Cálculo de Garga Ganadera Máxima**

REF.	REFERENCIA SIGPAC	CULTIVO	DESCRIPCIÓN CULTIVO	SUP.	
				S/R	RESUELTA (ha)
170000006331859	21-007-011-00011-00004	62000	PASTOS PERMANENTES DE 5 O MAS AÑOS-SIN VARIEDAD	S	0,12
170000006331860	21-007-011-00011-00011	62000	PASTOS PERMANENTES DE 5 O MAS AÑOS-SIN VARIEDAD	S	0,33
170000006331861	21-008-005-00178-00002	62000	PASTOS PERMANENTES DE 5 O MAS AÑOS-SIN VARIEDAD	S	5,19
170000006331862	21-008-005-00126-00009	62000	PASTOS PERMANENTES DE 5 O MAS AÑOS-SIN VARIEDAD	S	64,92
170000006331864	21-008-004-00013-00003	62000	PASTOS PERMANENTES DE 5 O MAS AÑOS-SIN VARIEDAD	S	4,37
170000006331866	21-007-011-00011-00005	62000	PASTOS PERMANENTES DE 5 O MAS AÑOS-SIN VARIEDAD	S	0,88
170000006331867	21-007-011-00011-00008	62000	PASTOS PERMANENTES DE 5 O MAS AÑOS-SIN VARIEDAD	S	0,29
170000006331868	21-008-005-00177-00002	62000	PASTOS PERMANENTES DE 5 O MAS AÑOS-SIN VARIEDAD	S	2,59
170000006331870	21-008-005-00177-00001	62000	PASTOS PERMANENTES DE 5 O MAS AÑOS-SIN VARIEDAD	S	4,76
170000006331871	21-008-005-00178-00001	62000	PASTOS PERMANENTES DE 5 O MAS AÑOS-SIN VARIEDAD	S	3,94
170000006331872	21-008-005-00178-00004	62000	PASTOS PERMANENTES DE 5 O MAS AÑOS-SIN VARIEDAD	S	1,02
170000006331873	21-007-002-00041-00002	62000	PASTOS PERMANENTES DE 5 O MAS AÑOS-SIN VARIEDAD	S	0,06
170000006331874	21-007-002-00042-00001	62000	PASTOS PERMANENTES DE 5 O MAS AÑOS-SIN VARIEDAD	S	0,07
170000006331875	21-007-011-00068-00002	62000	PASTOS PERMANENTES DE 5 O MAS AÑOS-SIN VARIEDAD	S	0,50
170000006331876	21-007-011-00068-00001	62000	PASTOS PERMANENTES DE 5 O MAS AÑOS-SIN VARIEDAD	S	0,00
170000006331878	21-008-005-00157-00004	62000	PASTOS PERMANENTES DE 5 O MAS AÑOS-SIN VARIEDAD	S	16,95
170000006331879	21-008-005-00126-00010	62000	PASTOS PERMANENTES DE 5 O MAS AÑOS-SIN VARIEDAD	S	11,37
170000006331880	21-008-005-00002-00005	62000	PASTOS PERMANENTES DE 5 O MAS AÑOS-SIN VARIEDAD	S	4,45

Incidencias de carga ganadera**INCIDENCIA DESCRIPCIÓN**

4272	Verifica que las líneas de declaración de las Solicitudes Únicas no tienen solapes con la capa de Retroactividad Gráfica (ambas de la misma campaña) a nivel de expediente/línea de declaración gráfica de la solicitud. Ref:170000006331873 Recinto:21-007-002-00041-00002 Cultivo: - Agregado de la referencia del recinto.:0 Zona de la referencia del recinto.:0 Superficie solapada.:0,08 Id. Incid.:5093269 Ref:170000006331874 Recinto:21-007-002-00042-00001 Cultivo: - Agregado de la referencia del recinto.:0 Zona de la referencia del recinto.:0 Superficie solapada.:0,11 Id. Incid.:5093270
100407	Explotación solicitada no forma parte de ningún organismo de control autorizado para la producción ecológica en Andalucía o fecha de inscripción posterior al plazo establecido (Anexo I. Criterios de Subvencionabilidad. Orden 28 de marzo de 2023). Explotación:ES210080000032 Especie:PORCINO

(1) Superficie declarada admisible ajustada con la superficie comprometida.
(2) Factor de penalización valorando el alcance para el tipo de compromiso.

Puede verificar la integridad de una copia de este documento mediante la lectura del código QR adjunto o mediante el acceso a la dirección <https://ws050.juntadeandalucia.es/verificarFirma> indicando el código de VERIFICACIÓN

FIRMADO POR	RAQUEL MARIA ESPIN CRESPO	18/12/2024	
VERIFICACIÓN	Pk2jmBDMDBSWPSC42MTUWFP24ALUB4	PÁG. 96/2078	



APELLIDOS Y NOMBRE / RAZÓN SOCIAL

BARRAGAN LOPEZ FRANCISCO

NIF

***5234*

EXPEDIENTE

1244935

ANUALIDAD DE PAGO

1ª

IMPORTE POR ANUALIDAD

	2023	2024	2025	2026	2027
IMPORTE MÁXIMO SUBVENCIONABLE	3.455,73 €	3.455,73 €	3.455,73 €	3.455,73 €	3.455,73 €
IMPORTE MEDIO DE TRANSFERENCIA (€/ha)	247,90 €	247,90 €	247,90 €	247,90 €	247,90 €

RESUMEN DE UNIDADES

Cód	GRUPO DE PAGO	Sup. Dec. Admisible (ha)	Sup. Comprometida (ha)	Sup. ajustada compromiso (1) (ha)	% sobredec.	Sup. Resuelta (ha)	Importe Declarado	Importe Topado	Importe Resuelto	Importe tras sobredec.
429	OLIVAR	13,94		13,94	0,00	13,94	3.455,73	3.455,73	3.455,73	3.455,73
TOTAL		13,94	13,94	13,94		13,94	3.455,73	3.455,73	3.455,73	3.455,73

APLICACIÓN DE REDUCCIONES Y PENALIZACIONES

GRUPO DE PAGO	Importe Calculado	Importe prereduc.	Criterios de subvencionabilidad y compromisos	Presentación tardía	Omisión declaración	Condicionalidad	IMPORTE (Euros) RESUELTO
OLIVAR	3.455,73		0,00	0,00	0,00	0,00	3.455,73
TOTAL	3.455,73	3.455,73					3.455,73

RESUMEN DE PAGOS

IMPORTE (Euros)

	RESUELTO	FEADER	MAPA	CAPADR
OLIVAR - Pago realizado	3.455,73 €	2.937,37 €	339,01 €	179,35 €

RECINTOS RESUELTOS

REF.	REFERENCIA SIGPAC	CULTIVO DESCRIPCIÓN CULTIVO	S/R G.PAGO	PEND. MEDIA (%)	SUP. DEC. ADMISIBLE (ha)	SUP. COMPROM. (ha)	SUP. AJUSTADA COMPROM. (1) (ha)	SUP. CONY. SIGPAC (ha)	SUP. CERTIE (ha)	SUP. CAMPO (ha)	SUP. CAMPO DETER. CULT. DECLARADO (ha)	SUP. DEC. REDUCIDA (ha)	SUP. RESUELTA (ha)
1700000006253377	21-029-002-00005-001	101124 OLIVAR-GORDAL	S 429	10,80	1,12	1,12	1,12		1,12			1,12	1,12
1700000006253380	21-029-007-00008-008	101124 OLIVAR-GORDAL	S 429	15,00	1,59	1,59	1,59		1,59			1,59	1,59
1700000006253381	21-029-007-00008-009	101124 OLIVAR-GORDAL	S 429	14,10	1,67	1,67	1,67		1,67			1,67	1,67
1700000006253382	21-029-007-00008-019	101124 OLIVAR-GORDAL	S 429	12,60	0,34	0,34	0,34		0,34			0,34	0,34
1700000006253383	21-029-007-00007-005	101124 OLIVAR-GORDAL	S 429	9,90	0,86	0,86	0,86		0,86			0,86	0,86
1700000006253384	21-029-007-00008-022	101124 OLIVAR-GORDAL	S 429	12,70	0,81	0,81	0,81		0,81			0,81	0,81
1700000006253386	21-029-006-00112-001	101124 OLIVAR-GORDAL	S 429	13,10	1,94	1,94	1,94		1,94			1,94	1,94
1700000006253387	21-029-006-00098-001	101124 OLIVAR-GORDAL	S 429	26,30	0,45	0,45	0,45		0,45			0,45	0,45
1700000006253388	21-029-006-00099-003	101124 OLIVAR-GORDAL	S 429	25,10	0,39	0,39	0,39		0,39			0,39	0,39
1700000006253389	21-029-006-00100-002	101124 OLIVAR-GORDAL	S 429	23,60	0,72	0,72	0,72		0,72			0,72	0,72
1700000006253390	21-029-006-00090-001	101124 OLIVAR-GORDAL	S 429	11,00	0,53	0,53	0,53		0,53			0,53	0,53
1700000006253391	21-029-007-00008-007	101124 OLIVAR-GORDAL	S 429	15,90	0,03	0,03	0,03		0,03			0,03	0,03
1700000006253392	21-029-007-00008-005	101124 OLIVAR-GORDAL	S 429	12,20	0,02	0,02	0,02		0,02			0,02	0,02
1700000006253393	21-029-007-00007-004	101124 OLIVAR-GORDAL	S 429	9,80	0,21	0,21	0,21		0,21			0,21	0,21
1700000006253394	21-029-006-00193-001	101124 OLIVAR-GORDAL	S 429	15,80	2,34	2,34	2,34		2,34			2,34	2,34
1700000006253395	21-029-006-00191-001	101124 OLIVAR-GORDAL	S 429	17,20	0,84	0,84	0,84		0,84			0,84	0,84
1700000006253396	21-029-007-00007-016	101124 OLIVAR-GORDAL	S 429	9,60	0,02	0,02	0,02		0,02			0,02	0,02
1700000006253397	21-029-007-00007-014	101124 OLIVAR-GORDAL	S 429	8,40	0,06	0,06	0,06		0,06			0,06	0,06

INCIDENCIAS

INCIDENCIA DESCRIPCIÓN

- 100402 Recinto solicitado no forma parte de ningún organismo de control autorizado para la producción ecológica en Andalucía o fecha de inscripción posterior al plazo establecido (Anexo I. Criterios de Subvencionabilidad. Orden 28 de marzo de 2023).
Ref:1700000006253405 Recinto:21-029-006-00090-00002 Cultivo:101124 OLIVAR-GORDAL Secano
Ref:1700000006253402 Recinto:21-029-006-00090-00003 Cultivo:101124 OLIVAR-GORDAL Secano
Ref:1700000006253385 Recinto:21-029-006-00142-00001 Cultivo:101124 OLIVAR-GORDAL Secano
- 100424 Solicita recinto que no está comprometido para la operación.
Ref:1700000006253405 Recinto:21-029-006-00090-00002 Cultivo:101124 OLIVAR-GORDAL Secano
Ref:1700000006253402 Recinto:21-029-006-00090-00003 Cultivo:101124 OLIVAR-GORDAL Secano
Ref:1700000006253385 Recinto:21-029-006-00142-00001 Cultivo:101124 OLIVAR-GORDAL Secano

(1) Superficie declarada admisible ajustada con la superficie comprometida.
(2) Factor de penalización valorando el alcance para el tipo de compromiso.

Puede verificar la integridad de una copia de este documento mediante la lectura del código QR adjunto o mediante el acceso a la dirección <https://ws050.juntadeandalucia.es/verificarFirma> indicando el código de VERIFICACIÓN

FIRMADO POR	RAQUEL MARIA ESPIN CRESPO	18/12/2024
VERIFICACIÓN	Pk2jmBDMDBSWPSC42MTUWFP24ALUB4	PÁG. 97/2078



**APELLIDOS Y NOMBRE / RAZÓN SOCIAL**

BARRASA DURAN JOSE MANUEL

NIF

***8361*

EXPEDIENTE

1045852

ANUALIDAD DE PAGO

1ª

IMPORTE POR ANUALIDAD

	2023	2024	2025	2026	2027
IMPORTE MÁXIMO SUBVENCIONABLE	1.613,83 €	1.613,83 €	1.613,83 €	1.613,83 €	1.613,83 €
IMPORTE MEDIO DE TRANSFERENCIA (€/ha)	247,90 €	247,90 €	247,90 €	247,90 €	247,90 €

RESUMEN DE UNIDADES

Cód	GRUPO DE PAGO	Sup. Dec. Admisible (ha)	Sup. Comprometida (ha)	Sup. ajustada compromiso (1) (ha)	% sobredec.	Sup. Resuelta (ha)	Importe Declarado	Importe Topado	Importe Resuelto	Importe tras sobredec.
429	OLIVAR	6,51		6,51	0,00	6,51	1.613,83	1.613,83	1.613,83	1.613,83
TOTAL		6,51	6,51	6,51		6,51	1.613,83	1.613,83	1.613,83	1.613,83

APLICACIÓN DE REDUCCIONES Y PENALIZACIONES

GRUPO DE PAGO	Importe Calculado	Importe prereduc.	Importe subvencionabilidad y compromisos	Presentación tardía	Omisión declaración	Condicionalidad	IMPORTE (Euros) RESUELTO
OLIVAR	1.613,83		0,00	0,00	0,00	0,00	1.613,83
TOTAL	1.613,83	1.613,83					1.613,83

RESUMEN DE PAGOS**IMPORTE (Euros)**

	RESUELTO	FEADER	MAPA	CAPADR
OLIVAR - Pago realizado	1.613,83 €	1.371,76 €	158,32 €	83,75 €

RECINTOS RESUELTOS

REF.	REFERENCIA SIGPAC	CULTIVO	DESCRIPCIÓN CULTIVO	S/R G.PAGO	PEND. MEDIA (%)	SUP. DEC. ADMISIBLE (ha)	SUP. COMPROM. (ha)	SUP. AJUSTADA COMPR.(1) (ha)	SUP. CONY. SIGPAC (ha)	SUP. CERTIE (ha)	SUP. CAMPO (ha)	SUP. CAMPO DETER. CULT. DECLARADO (ha)	SUP. DEC. REDUCIDA (ha)	SUP. RESUELTA (ha)
1700000005008767	21-068-020-00019-001	101007	OLIVAR-MANZANILLA	S 429	27,00	2,87	2,87	2,87	2,87	2,87			2,87	2,87
1700000005008771	21-068-020-00451-001	101007	OLIVAR-MANZANILLA	S 429	10,50	0,53	0,53	0,53	0,53	0,53			0,53	0,53
1700000005008772	21-068-020-00424-004	101007	OLIVAR-MANZANILLA	S 429	8,30	0,06	0,06	0,06	0,06	0,06			0,06	0,06
1700000005008773	21-068-020-00432-002	101007	OLIVAR-MANZANILLA	S 429	4,10	0,81	0,81	0,81	0,81	0,81			0,81	0,81
1700000005008774	21-068-020-00182-002	101007	OLIVAR-MANZANILLA	S 429	22,10	0,37	0,37	0,37	0,37	0,37			0,37	0,37
1700000005008775	21-068-020-00424-003	101007	OLIVAR-MANZANILLA	S 429	8,00	0,09	0,09	0,09	0,09	0,09			0,09	0,09
1700000005008777	21-068-020-00174-003	101007	OLIVAR-MANZANILLA	S 429	29,50	0,46	0,46	0,46	0,46	0,46			0,46	0,46
1700000005008782	21-068-020-00023-001	101007	OLIVAR-MANZANILLA	S 429	9,40	1,32	1,32	1,32	1,32	1,92			1,32	1,32

INCIDENCIAS**INCIDENCIA DESCRIPCIÓN**

100407 Explotación solicitada no forma parte de ningún organismo de control autorizado para la producción ecológica en Andalucía o fecha de inscripción posterior al plazo establecido (Anexo I. Criterios de Subvencionabilidad. Orden 28 de marzo de 2023).
Explotación:ES210690000075 Especie:OVINA
Explotación:ES210690000075 Especie:PORCINO

(1) Superficie declarada admisible ajustada con la superficie comprometida.
(2) Factor de penalización valorando el alcance para el tipo de compromiso.

Puede verificar la integridad de una copia de este documento mediante la lectura del código QR adjunto o mediante el acceso a la dirección <https://ws050.juntadeandalucia.es/verificarFirma> indicando el código de VERIFICACIÓN

FIRMADO POR

RAQUEL MARIA ESPIN CRESPO

18/12/2024

VERIFICACIÓN

Pk2jmBDMDBSWPSC42MTUWFP24ALUB4

PÁG. 98/2078



**APELLIDOS Y NOMBRE / RAZÓN SOCIAL**

BARRERA CANTONERO MANUEL

NIF

***0038*

EXPEDIENTE

1143064

ANUALIDAD DE PAGO

1ª

IMPORTES POR ANUALIDAD

	2023	2024	2025	2026	2027
IMPORTE MÁXIMO SUBVENCIONABLE	5.775,97 €	5.775,97 €	5.775,97 €	5.775,97 €	5.775,97 €
IMPORTE MEDIO DE TRANSFERENCIA (€/ha)	82,15 €	82,15 €	82,15 €	82,15 €	82,15 €

RESUMEN DE UNIDADES

Cód	GRUPO DE PAGO	Sup. Dec. Admisible (ha)	Sup. Comprometida (ha)	Sup. ajustada compromiso (1) (ha)	% sobredec.	Sup. Resuelta (ha)	Importe Declarado	Importe Topado	Importe Resuelto	Importe tras sobredec.
428	PASTOS ASOCIADOS A GANADERÍA ECOLÓGICA	70,31		70,31	0,00	70,31	5.775,97	5.775,97	5.775,97	5.775,97
TOTAL		70,31	70,31	70,31		70,31	5.775,97	5.775,97	5.775,97	5.775,97

APLICACIÓN DE REDUCCIONES Y PENALIZACIONES

GRUPO DE PAGO	Importe Calculado	Importe prereduc.	Criterios de subvencionabilidad y compromisos	Presentación tardía	Omisión declaración	Condicionalidad	IMPORTE (Euros) RESUELTO
PASTOS ASOCIADOS A GANADERÍA	5.775,97	5.775,97	0,00	0,00	0,00	0,00	5.775,97
TOTAL	5.775,97	5.775,97					5.775,97

RESUMEN DE PAGOS**IMPORTE (Euros)**

	RESUELTO	FEADER	MAPA	CAPADR
PASTOS ASOCIADOS A GANADERÍA ECOLÓGICA - Pago realizado	5.775,97 €	4.909,57 €	566,62 €	299,78 €

RECINTOS RESUELTOS

REF.	REFERENCIA SIGPAC	CULTIVO DESCRIPCIÓN CULTIVO	S/R	G.PAGO	PEND. MEDIA (%)	SUP. ADMISIBLE (ha)	SUP. COMPROM. (ha)	SUP. AJUSTADA COMPROM. (1) (ha)	SUP. CONV. SIGPAC (ha)	SUP. CERTIF. (ha)	SUP. CAMPO (ha)	SUP. CAMPO DETER. CULT. (ha)	SUP. DEC. REDUCIDA (ha)	SUP. RESUELTA (ha)
4525869	21-040-900-99000-990	62000 PASTOS PERMANENTES DE 5 O MAS AÑOS-SIN VARIEDAD	S	428	0,38	70,31	70,31	70,31		70,31			70,31	70,31

Datos considerados para el Cálculo de la Carga Ganadera mínima y máxima del expediente

Explotación	Especie	Inscrito en Sipea y Admisible	Ugm Calculada para CG Mínima	Ugm Calculada para CG Máxima
ES210400000514	BOVINA	SI	35,92	35,92
			35,92	35,92

Superficie determinada para Cálculo Carga Ganadera Mínima: 70,31 ha

Superficie determinada para Cálculo Carga Ganadera Máxima: 70,31 ha

Carga Ganadera Mínima Expediente: 0,51 ugm/ha

Carga Ganadera Máxima Expediente: 0,51 ugm/ha

Recintos Determinados para el Cálculo de Garga Ganadera Mínima

REF.	REFERENCIA SIGPAC	CULTIVO DESCRIPCIÓN CULTIVO	S/R	SUP. RESUELTA (ha)
4525869	21-040-900-99000-99003	62000 PASTOS PERMANENTES DE 5 O MAS AÑOS-SIN VARIEDAD	S	70,31

Recintos Determinados para el Cálculo de Garga Ganadera Máxima

REF.	REFERENCIA SIGPAC	CULTIVO DESCRIPCIÓN CULTIVO	S/R	SUP. RESUELTA (ha)
4525869	21-040-900-99000-99003	62000 PASTOS PERMANENTES DE 5 O MAS AÑOS-SIN VARIEDAD	S	70,31

(1) Superficie declarada admisible ajustada con la superficie comprometida.
(2) Factor de penalización valorando el alcance para el tipo de compromiso.Puede verificar la integridad de una copia de este documento mediante la lectura del código QR adjunto o mediante el acceso a la dirección <https://ws050.juntadeandalucia.es/verificarFirma> indicando el código de VERIFICACIÓN

FIRMADO POR

RAQUEL MARIA ESPIN CRESPO

18/12/2024

VERIFICACIÓN

Pk2jmBDMDBSWPSC42MTUWFP24ALUB4

PÁG. 99/2078



**APELLIDOS Y NOMBRE / RAZÓN SOCIAL**

BAYO FELICIO, S.L.

NIF

****7537*

EXPEDIENTE

1230077

ANUALIDAD DE PAGO

1ª

IMPORTES POR ANUALIDAD

	2023	2024	2025	2026	2027
IMPORTE MÁXIMO SUBVENCIONABLE	1.421,86 €	1.421,86 €	1.421,86 €	1.421,86 €	1.421,86 €
IMPORTE MEDIO DE TRANSFERENCIA (€/ha)	253,00 €	253,00 €	253,00 €	253,00 €	253,00 €

RESUMEN DE UNIDADES

Cód	GRUPO DE PAGO	Sup. Dec. Admisible (ha)	Sup. Comprometida (ha)	Sup. ajustada compromiso (1) (ha)	% sobredec.	Sup. Resuelta (ha)	Importe Declarado	Importe Topado	Importe Resuelto	Importe tras sobredec.
430	HORTÍCOLAS	5,67		5,62	0,00	5,62	1.421,86	1.421,86	1.421,86	1.421,86
TOTAL		5,67	5,62	5,62		5,62	1.421,86	1.421,86	1.421,86	1.421,86

APLICACIÓN DE REDUCCIONES Y PENALIZACIONES

GRUPO DE PAGO	Importe Calculado	Importe prereduc.	Criterios de subvencionabilidad y compromisos	Presentación tardía	Omisión declaración	Condicionalidad	IMPORTE (Euros) RESUELTO
HORTÍCOLAS	1.421,86	1.421,86	0,00	0,00	0,00	0,00	1.421,86
TOTAL	1.421,86	1.421,86					1.421,86

RESUMEN DE PAGOS**IMPORTE (Euros)**

	RESUELTO	FEADER	MAPA	CAPADR
HORTÍCOLAS - Pago realizado	1.421,86 €	1.208,58 €	139,48 €	73,80 €

RECINTOS RESUELTOS

REF.	REFERENCIA SIGPAC	CULTIVO DESCRIPCIÓN CULTIVO	S/R G.PAGO	PEND. MEDIA (%)	SUP. DEC. ADMISIBLE (ha)	SUP. COMPROM. (ha)	SUP. AJUSTADA COMPROM. (1) (ha)	SUP. CONY. SIGPAC (ha)	SUP. CERTIE (ha)	SUP. CAMPO (ha)	SUP. CAMPO DETER. CULT. DECLARADO (ha)	SUP. DEC. REDUCIDA (ha)	SUP. RESUELTA (ha)
-1566238	21-021-008-00211-008	216153 ARÁNDANO-VENTURA	R 430	3,30	1,27	1,26	1,26		1,28			1,26	1,26
-1566237	21-021-008-00211-008	216153 ARÁNDANO-VENTURA	R 430	3,30	0,25	0,24	0,24		0,24			0,24	0,24
-784192	21-021-008-00211-011	192217 FRAMBUESAS-BELLA	R 430	2,80	1,19	1,19	1,19		1,19			1,19	1,19
-784191	21-021-008-00211-010	216153 ARÁNDANO-VENTURA	R 430	3,00	0,71	0,71	0,71		0,71			0,71	0,71
-784190	21-021-008-00211-009	192217 FRAMBUESAS-BELLA	R 430	3,30	0,48	0,48	0,48		0,48			0,48	0,48
-784189	21-021-008-00211-008	216153 ARÁNDANO-VENTURA	R 430	3,30	1,77	1,74	1,74		1,76			1,74	1,74

INCIDENCIAS**INCIDENCIA DESCRIPCIÓN**

- 219 Superficie declarada sobre un mismo recinto, en un mismo expediente, mayor que la superficie total del recinto SIGPAC.
Ref:-1566237 Recinto:21-021-008-00211-00008 Cultivo:216153 ARÁNDANO-VENTURA Regadío Suma de superficies declaradas para este recinto por el solicitante (Áreas):329 Superficie SIGPAC total para el recinto (Áreas):328 Exceso de superficie declarada (Hectáreas): 0,01
Ref:-1566238 Recinto:21-021-008-00211-00008 Cultivo:216153 ARÁNDANO-VENTURA Regadío Suma de superficies declaradas para este recinto por el solicitante (Áreas):329 Superficie SIGPAC total para el recinto (Áreas):328 Exceso de superficie declarada (Hectáreas): 0,01
Ref:-784189 Recinto:21-021-008-00211-00008 Cultivo:216153 ARÁNDANO-VENTURA Regadío Suma de superficies declaradas para este recinto por el solicitante (Áreas):329 Superficie SIGPAC total para el recinto (Áreas):328 Exceso de superficie declarada (Hectáreas): 0,01
- 4272 Verifica que las líneas de declaración de las Solicitudes Únicas no tienen solapes con la capa de Retroactividad Gráfica (ambas de la misma campaña) a nivel de expediente/línea de declaración gráfica de la solicitud.
Ref:-784189 Recinto:21-021-008-00211-00008 Cultivo: - Agregado de la referencia del recinto.:0 Zona de la referencia del recinto.:0 Superficie solapada.:0,02 Id. Incid.:101074913
- 100402 Recinto solicitado no forma parte de ningún organismo de control autorizado para la producción ecológica en Andalucía o fecha de inscripción posterior al plazo establecido (Anexo I. Criterios de Subvencionabilidad. Orden 28 de marzo de 2023).
Ref:170000005583626 Recinto:21-021-008-00164-00004 Cultivo:206208 NARANJO-VALENCIA MIDKNIGHT SEEDLESS Regadío
- 100406 Grupo de cultivo declarado en el recinto no coincide con el grupo de cultivo existente en el organismo de control autorizado para la producción ecológica en Andalucía (Anexo I. Criterios de Subvencionabilidad. Orden 28 de marzo de 2023).
Ref:170000005583626 Recinto:21-021-008-00164-00004 Cultivo:206208 NARANJO-VALENCIA MIDKNIGHT SEEDLESS Regadío Grupo de SIPEA:HORTÍCOLAS
- 100424 Solicita recinto que no está comprometido para la operación.
Ref:170000005583626 Recinto:21-021-008-00164-00004 Cultivo:206208 NARANJO-VALENCIA MIDKNIGHT SEEDLESS Regadío

(1) Superficie declarada admisible ajustada con la superficie comprometida.
(2) Factor de penalización valorando el alcance para el tipo de compromiso.

Puede verificar la integridad de una copia de este documento mediante la lectura del código QR adjunto o mediante el acceso a la dirección <https://ws050.juntadeandalucia.es/verificarFirma> indicando el código de VERIFICACIÓN

FIRMADO POR

RAQUEL MARIA ESPIN CRESPO

18/12/2024

VERIFICACIÓN

Pk2jmBDMDBSWPSC42MTUWFP24ALUB4

PÁG. 100/2078





APELLIDOS Y NOMBRE / RAZÓN SOCIAL

BAYO MOTERO TOMAS

NIF
***3554*

EXPEDIENTE
1238991

ANUALIDAD DE PAGO
1ª

IMPORTE POR ANUALIDAD

	2023	2024	2025	2026	2027
IMPORTE MÁXIMO SUBVENCIONABLE	5.522,12 €	5.522,12 €	5.522,12 €	5.522,12 €	5.522,12 €
IMPORTE MEDIO DE TRANSFERENCIA (€/ha)	73,63 €	73,63 €	73,63 €	73,63 €	73,63 €

RESUMEN DE UNIDADES

Cód	GRUPO DE PAGO	Sup. Dec. Admisible (ha)	Sup. Comprometida (ha)	Sup. ajustada compromiso (1) (ha)	% sobredecc.	Sup. Resuelta (ha)	Importe Declarado	Importe Topado	Importe Resuelto	Importe tras sobredecc.
428	PASTOS ASOCIADOS A GANADERÍA ECOLÓGICA	106,73		75,00	0,00	75,00	6.161,25	5.522,12	5.522,12	5.522,12
TOTAL		106,73	75,00	75,00		75,00	6.161,25	5.522,12	5.522,12	5.522,12

APLICACIÓN DE REDUCCIONES Y PENALIZACIONES

GRUPO DE PAGO	Importe Calculado	Importe prerreduc.	Criterios de subvencionabilidad y compromisos	Presentación tardía	Omisión declaración	Condicionidad	IMPORTE (Euros) RESUELTO
PASTOS ASOCIADOS A GANADERÍA	5.522,12	5.522,12	0,00	0,00	0,00	0,00	5.522,12
TOTAL	5.522,12	5.522,12					5.522,12

RESUMEN DE PAGOS

	RESUELTO	FEADER	MAPA	CAPADR
PASTOS ASOCIADOS A GANADERÍA ECOLÓGICA - Pago realizado	5.522,12 €	4.693,80 €	541,72 €	286,60 €

RECINTOS RESUELTOS

REE	REFERENCIA SIGPAC	CULTIVO DESCRIPCIÓN CULTIVO	S/R G.PAGO	PEND. MEDIA (%)	SUP. DEC. ADMISIBLE (ha)	SUP. COMPROM.	SUP. AJUSTADA COMPROM. (1) (ha)	SUP. CONV. SIGPAC (ha)	SUP. CERTIF. (ha)	SUP. CAMPO (ha)	SUP. CAMPO DETER. CULT. DECLARADO (ha)	SUP. DEC. REDUCIDA (ha)	SUP. RESUELTA (ha)
-1528532	21-074-001-00011-002	62000 PASTOS PERMANENTES DE 5 O MAS AÑOS-SIN VARIEDAD	S 428	20,90	36,58	36,55	36,55		36,55			36,55	36,55
1700000005639716	21-074-002-00043-001	62000 PASTOS PERMANENTES DE 5 O MAS AÑOS-SIN VARIEDAD	S 428	20,80	0,05	0,05	0,05		0,18			0,05	0,05
1700000005639717	21-074-002-00042-001	62000 PASTOS PERMANENTES DE 5 O MAS AÑOS-SIN VARIEDAD	S 428	21,30	2,94	2,94	2,94		3,43			2,94	2,94
1700000005639718	21-074-002-00040-005	62000 PASTOS PERMANENTES DE 5 O MAS AÑOS-SIN VARIEDAD	S 428	21,10	0,73	0,73	0,73		0,86			0,73	0,73
1700000005639719	21-074-002-00040-008	62000 PASTOS PERMANENTES DE 5 O MAS AÑOS-SIN VARIEDAD	S 428	18,00	0,75	0,75	0,75		1,15			0,75	0,75
1700000005639724	21-074-002-00040-004	62000 PASTOS PERMANENTES DE 5 O MAS AÑOS-SIN VARIEDAD	S 428	20,30	0,01	0,01	0,01		0,04			0,01	0,01
1700000005639725	21-074-002-00039-003	62000 PASTOS PERMANENTES DE 5 O MAS AÑOS-SIN VARIEDAD	S 428	18,00	0,34	0,34	0,34		0,34			0,34	0,34
1700000005639726	21-074-002-00037-008	62000 PASTOS PERMANENTES DE 5 O MAS AÑOS-SIN VARIEDAD	S 428	15,00	0,68	0,68	0,68		0,91			0,68	0,68
1700000005639727	21-074-002-00037-005	62000 PASTOS PERMANENTES DE 5 O MAS AÑOS-SIN VARIEDAD	S 428	14,50	2,37	2,37	2,37		3,16			2,37	2,37
1700000005639728	21-074-002-00037-004	62000 PASTOS PERMANENTES DE 5 O MAS AÑOS-SIN VARIEDAD	S 428	11,90	0,24	0,24	0,24		0,24			0,24	0,24
1700000005639729	21-074-002-00037-006	62000 PASTOS PERMANENTES DE 5 O MAS AÑOS-SIN VARIEDAD	S 428	11,50	1,03	1,03	1,03		1,03			1,03	1,03
1700000005639730	21-074-002-00038-001	62000 PASTOS PERMANENTES DE 5 O MAS AÑOS-SIN VARIEDAD	S 428	17,20	0,16	0,16	0,16		0,24			0,16	0,16
1700000005639731	21-074-002-00062-002	62000 PASTOS PERMANENTES DE 5 O MAS AÑOS-SIN VARIEDAD	S 428	28,60	2,06	2,06	2,06		2,06			2,06	2,06
1700000005639737	21-074-008-00056-001	62000 PASTOS PERMANENTES DE 5 O MAS AÑOS-SIN VARIEDAD	S 428	37,10	4,23	4,23	4,23		4,23			4,23	4,23
1700000005639738	21-074-008-00056-002	62000 PASTOS PERMANENTES DE 5 O MAS AÑOS-SIN VARIEDAD	S 428	31,50	0,15	0,15	0,15		0,43			0,15	0,15
1700000005639739	21-074-001-00011-005	62000 PASTOS PERMANENTES DE 5 O MAS AÑOS-SIN VARIEDAD	S 428	19,90	11,20	11,20	11,20		11,20			11,20	11,20
1700000005639741	21-074-001-00082-002	62000 PASTOS PERMANENTES DE 5 O MAS AÑOS-SIN VARIEDAD	S 428	12,50	0,46	0,46	0,46		0,46			0,46	0,46
1700000005639742	21-074-001-00082-001	62000 PASTOS PERMANENTES DE 5 O MAS AÑOS-SIN VARIEDAD	S 428	9,90	1,32	1,32	1,32		1,32			1,32	1,32
1700000005639745	21-074-001-00105-001	62000 PASTOS PERMANENTES DE 5 O MAS AÑOS-SIN VARIEDAD	S 428	10,60	3,99	3,99	3,99		3,99			3,99	3,99
1700000005639746	21-074-001-00083-001	62000 PASTOS PERMANENTES DE 5 O MAS AÑOS-SIN VARIEDAD	S 428	23,00	1,64	1,64	1,64		1,64			1,64	1,64
1700000005639747	21-074-001-00010-001	62000 PASTOS PERMANENTES DE 5 O MAS AÑOS-SIN VARIEDAD	S 428	11,30	2,57	2,57	2,57		2,57			2,57	2,57
1700000005639748	21-074-001-00010-003	62000 PASTOS PERMANENTES DE 5 O MAS AÑOS-SIN VARIEDAD	S 428	13,50	18,22	18,22	18,22		18,22			18,22	18,22
1700000005639749	21-074-001-00001-003	62000 PASTOS PERMANENTES DE 5 O MAS AÑOS-SIN VARIEDAD	S 428	10,00	3,94	3,94	3,94		3,95			3,94	3,94
1700000005639750	21-074-001-00001-004	62000 PASTOS PERMANENTES DE 5 O MAS AÑOS-SIN VARIEDAD	S 428	12,50	7,52	7,52	7,52		7,52			7,52	7,52
1700000005639751	21-074-001-00001-005	62000 PASTOS PERMANENTES DE 5 O MAS AÑOS-SIN VARIEDAD	S 428	8,20	0,53	0,53	0,53		0,53			0,53	0,53
1700000005639752	21-074-001-00002-002	62000 PASTOS PERMANENTES DE 5 O MAS AÑOS-SIN VARIEDAD	S 428	10,10	3,02	3,02	3,02		3,02			3,02	3,02

(1) Superficie declarada admisible ajustada con la superficie comprometida.
(2) Factor de penalización valorando el alcance para el tipo de compromiso.

Puede verificar la integridad de una copia de este documento mediante la lectura del código QR adjunto o mediante el acceso a la dirección https://ws050.juntadeandalucia.es/verificarFirma indicando el código de VERIFICACIÓN			
FIRMADO POR	RAQUEL MARIA ESPIN CRESPO	18/12/2024	
VERIFICACIÓN	Pk2jmBDMDBSWPSC42MTUWFP24ALUB4	PÁG. 101/2078	

**INCIDENCIAS****INCIDENCIA DESCRIPCIÓN**

3790	Recinto declarado inactivo Ref:6830200 Recinto:21-074-002-00038-00002 Cultivo: - Ref:6830202 Recinto:21-074-002-00039-00002 Cultivo: - Ref:6830222 Recinto:21-074-002-00062-00003 Cultivo: -
100424	Solicita recinto que no está comprometido para la operación. Ref:6830200 Recinto:21-074-002-00038-00002 Cultivo:62000 PASTOS PERMANENTES DE 5 O MAS AÑOS-SIN VARIEDAD Secano Ref:6830202 Recinto:21-074-002-00039-00002 Cultivo:62000 PASTOS PERMANENTES DE 5 O MAS AÑOS-SIN VARIEDAD Secano Ref:6830222 Recinto:21-074-002-00062-00003 Cultivo:62000 PASTOS PERMANENTES DE 5 O MAS AÑOS-SIN VARIEDAD Secano

Datos considerados para el Cálculo de la Carga Ganadera mínima y máxima del expediente

<u>Explotación</u>	<u>Especie</u>	<u>Inscrito en Sipea y Admisible</u>	<u>Ugm Calculada para CG Mínima</u>	<u>Ugm Calculada para CG Máxima</u>
ES210750000014	OVINA	SI	17,99	17,99
ES210750000165	OVINA	SI	3,17	3,17
			21,16	21,16

Superficie determinada para Cálculo Carga Ganadera Mínima: 113,45 ha

Superficie determinada para Cálculo Carga Ganadera Máxima: 113,48 ha

Carga Ganadera Mínima Expediente: 0,19 ugm/ha

Carga Ganadera Máxima Expediente: 0,19 ugm/ha

Los importes del Grupo de Pago de pastos de este expediente han sido ajustados por no llegar a la carga ganadera mínima de 0,3

Recintos Determinados para el Cálculo de Garga Ganadera Mínima

<u>REF.</u>	<u>REFERENCIA SIGPAC</u>	<u>CULTIVO</u>	<u>DESCRIPCIÓN CULTIVO</u>	<u>S/R</u>	<u>SUP. RESUELTA (ha)</u>
-1528532	21-074-001-00011-00002	62000	PASTOS PERMANENTES DE 5 O MAS AÑOS-SIN VARIEDAD	S	36,55
-1270060	21-023-013-00063-00003	62000	PASTOS PERMANENTES DE 5 O MAS AÑOS-SIN VARIEDAD	S	0,48
-1270059	21-023-013-00063-00002	62000	PASTOS PERMANENTES DE 5 O MAS AÑOS-SIN VARIEDAD	S	0,70
-1270057	21-023-013-00062-00001	62000	PASTOS PERMANENTES DE 5 O MAS AÑOS-SIN VARIEDAD	S	2,89
6830200	21-074-002-00038-00002	62000	PASTOS PERMANENTES DE 5 O MAS AÑOS-SIN VARIEDAD	S	0,06
6830202	21-074-002-00039-00002	62000	PASTOS PERMANENTES DE 5 O MAS AÑOS-SIN VARIEDAD	S	0,03
6830222	21-074-002-00062-00003	62000	PASTOS PERMANENTES DE 5 O MAS AÑOS-SIN VARIEDAD	S	0,08
1700000005639713	21-074-001-00001-00002	62000	PASTOS PERMANENTES DE 5 O MAS AÑOS-SIN VARIEDAD	S	0,26
1700000005639716	21-074-002-00043-00001	62000	PASTOS PERMANENTES DE 5 O MAS AÑOS-SIN VARIEDAD	S	0,05
1700000005639717	21-074-002-00042-00001	62000	PASTOS PERMANENTES DE 5 O MAS AÑOS-SIN VARIEDAD	S	2,94
1700000005639718	21-074-002-00040-00005	62000	PASTOS PERMANENTES DE 5 O MAS AÑOS-SIN VARIEDAD	S	0,73
1700000005639719	21-074-002-00040-00008	62000	PASTOS PERMANENTES DE 5 O MAS AÑOS-SIN VARIEDAD	S	0,75
1700000005639720	21-074-002-00041-00001	62000	PASTOS PERMANENTES DE 5 O MAS AÑOS-SIN VARIEDAD	S	0,05
1700000005639721	21-074-002-00041-00004	62000	PASTOS PERMANENTES DE 5 O MAS AÑOS-SIN VARIEDAD	S	0,32
1700000005639722	21-074-002-00041-00003	62000	PASTOS PERMANENTES DE 5 O MAS AÑOS-SIN VARIEDAD	S	0,08
1700000005639724	21-074-002-00040-00004	62000	PASTOS PERMANENTES DE 5 O MAS AÑOS-SIN VARIEDAD	S	0,01
1700000005639725	21-074-002-00039-00003	62000	PASTOS PERMANENTES DE 5 O MAS AÑOS-SIN VARIEDAD	S	0,34
1700000005639726	21-074-002-00037-00008	62000	PASTOS PERMANENTES DE 5 O MAS AÑOS-SIN VARIEDAD	S	0,68
1700000005639727	21-074-002-00037-00005	62000	PASTOS PERMANENTES DE 5 O MAS AÑOS-SIN VARIEDAD	S	2,37
1700000005639728	21-074-002-00037-00004	62000	PASTOS PERMANENTES DE 5 O MAS AÑOS-SIN VARIEDAD	S	0,24
1700000005639729	21-074-002-00037-00006	62000	PASTOS PERMANENTES DE 5 O MAS AÑOS-SIN VARIEDAD	S	1,03

(1) Superficie declarada admisible ajustada con la superficie comprometida.
(2) Factor de penalización valorando el alcance para el tipo de compromiso.Puede verificar la integridad de una copia de este documento mediante la lectura del código QR adjunto o mediante el acceso a la dirección <https://ws050.juntadeandalucia.es/verificarFirma> indicando el código de VERIFICACIÓN

FIRMADO POR

RAQUEL MARIA ESPIN CRESPO

18/12/2024

VERIFICACIÓN

Pk2jmBDMDBSWPSC42MTUWFP24ALUB4

PÁG. 102/2078



**Datos considerados para el Cálculo de la Carga Ganadera mínima y máxima del expediente****Recintos Determinados para el Cálculo de Garga Ganadera Mínima**

REF.	REFERENCIA SIGPAC	CULTIVO	DESCRIPCIÓN CULTIVO	S/R	SUP.
					RESUELTA (ha)
170000005639730	21-074-002-00038-00001	62000	PASTOS PERMANENTES DE 5 O MAS AÑOS-SIN VARIEDAD	S	0,16
170000005639731	21-074-002-00062-00002	62000	PASTOS PERMANENTES DE 5 O MAS AÑOS-SIN VARIEDAD	S	2,06
170000005639732	21-074-001-00011-00004	62000	PASTOS PERMANENTES DE 5 O MAS AÑOS-SIN VARIEDAD	S	0,66
170000005639734	21-074-001-00009-00001	62000	PASTOS PERMANENTES DE 5 O MAS AÑOS-SIN VARIEDAD	S	0,02
170000005639735	21-074-001-00011-00006	62000	PASTOS PERMANENTES DE 5 O MAS AÑOS-SIN VARIEDAD	S	0,49
170000005639737	21-074-008-00056-00001	62000	PASTOS PERMANENTES DE 5 O MAS AÑOS-SIN VARIEDAD	S	4,23
170000005639738	21-074-008-00056-00002	62000	PASTOS PERMANENTES DE 5 O MAS AÑOS-SIN VARIEDAD	S	0,15
170000005639739	21-074-001-00011-00005	62000	PASTOS PERMANENTES DE 5 O MAS AÑOS-SIN VARIEDAD	S	11,20
170000005639741	21-074-001-00082-00002	62000	PASTOS PERMANENTES DE 5 O MAS AÑOS-SIN VARIEDAD	S	0,46
170000005639742	21-074-001-00082-00001	62000	PASTOS PERMANENTES DE 5 O MAS AÑOS-SIN VARIEDAD	S	1,32
170000005639743	21-074-001-00016-00001	62000	PASTOS PERMANENTES DE 5 O MAS AÑOS-SIN VARIEDAD	S	0,52
170000005639744	21-074-001-00013-00001	62000	PASTOS PERMANENTES DE 5 O MAS AÑOS-SIN VARIEDAD	S	0,11
170000005639745	21-074-001-00105-00001	62000	PASTOS PERMANENTES DE 5 O MAS AÑOS-SIN VARIEDAD	S	3,99
170000005639746	21-074-001-00083-00001	62000	PASTOS PERMANENTES DE 5 O MAS AÑOS-SIN VARIEDAD	S	1,64
170000005639747	21-074-001-00010-00001	62000	PASTOS PERMANENTES DE 5 O MAS AÑOS-SIN VARIEDAD	S	2,57
170000005639748	21-074-001-00010-00003	62000	PASTOS PERMANENTES DE 5 O MAS AÑOS-SIN VARIEDAD	S	18,22
170000005639749	21-074-001-00001-00003	62000	PASTOS PERMANENTES DE 5 O MAS AÑOS-SIN VARIEDAD	S	3,94
170000005639750	21-074-001-00001-00004	62000	PASTOS PERMANENTES DE 5 O MAS AÑOS-SIN VARIEDAD	S	7,52
170000005639751	21-074-001-00001-00005	62000	PASTOS PERMANENTES DE 5 O MAS AÑOS-SIN VARIEDAD	S	0,53
170000005639752	21-074-001-00002-00002	62000	PASTOS PERMANENTES DE 5 O MAS AÑOS-SIN VARIEDAD	S	3,02

Recintos Determinados para el Cálculo de Garga Ganadera Máxima

REF.	REFERENCIA SIGPAC	CULTIVO	DESCRIPCIÓN CULTIVO	S/R	SUP.
					RESUELTA (ha)
-1528532	21-074-001-00011-00002	62000	PASTOS PERMANENTES DE 5 O MAS AÑOS-SIN VARIEDAD	S	36,58
-1270060	21-023-013-00063-00003	62000	PASTOS PERMANENTES DE 5 O MAS AÑOS-SIN VARIEDAD	S	0,48
-1270059	21-023-013-00063-00002	62000	PASTOS PERMANENTES DE 5 O MAS AÑOS-SIN VARIEDAD	S	0,70
-1270057	21-023-013-00062-00001	62000	PASTOS PERMANENTES DE 5 O MAS AÑOS-SIN VARIEDAD	S	2,89
6830200	21-074-002-00038-00002	62000	PASTOS PERMANENTES DE 5 O MAS AÑOS-SIN VARIEDAD	S	0,06
6830202	21-074-002-00039-00002	62000	PASTOS PERMANENTES DE 5 O MAS AÑOS-SIN VARIEDAD	S	0,03
6830222	21-074-002-00062-00003	62000	PASTOS PERMANENTES DE 5 O MAS AÑOS-SIN VARIEDAD	S	0,08
170000005639713	21-074-001-00001-00002	62000	PASTOS PERMANENTES DE 5 O MAS AÑOS-SIN VARIEDAD	S	0,26
170000005639716	21-074-002-00043-00001	62000	PASTOS PERMANENTES DE 5 O MAS AÑOS-SIN VARIEDAD	S	0,05
170000005639717	21-074-002-00042-00001	62000	PASTOS PERMANENTES DE 5 O MAS AÑOS-SIN VARIEDAD	S	2,94
170000005639718	21-074-002-00040-00005	62000	PASTOS PERMANENTES DE 5 O MAS AÑOS-SIN VARIEDAD	S	0,73
170000005639719	21-074-002-00040-00008	62000	PASTOS PERMANENTES DE 5 O MAS AÑOS-SIN VARIEDAD	S	0,75
170000005639720	21-074-002-00041-00001	62000	PASTOS PERMANENTES DE 5 O MAS AÑOS-SIN VARIEDAD	S	0,05
170000005639721	21-074-002-00041-00004	62000	PASTOS PERMANENTES DE 5 O MAS AÑOS-SIN VARIEDAD	S	0,32

(1) Superficie declarada admisible ajustada con la superficie comprometida.
(2) Factor de penalización valorando el alcance para el tipo de compromiso.

Puede verificar la integridad de una copia de este documento mediante la lectura del código QR adjunto o mediante el acceso a la dirección <https://ws050.juntadeandalucia.es/verificarFirma> indicando el código de VERIFICACIÓN

FIRMADO POR

RAQUEL MARIA ESPIN CRESPO

18/12/2024

VERIFICACIÓN

Pk2jmBDMDBSWPSC42MTUWFP24ALUB4

PÁG. 103/2078



**Datos considerados para el Cálculo de la Carga Ganadera mínima y máxima del expediente****Recintos Determinados para el Cálculo de Garga Ganadera Máxima**

REF.	REFERENCIA SIGPAC	CULTIVO	DESCRIPCIÓN CULTIVO	SUP.	
				S/R	RESUELTA (ha)
1700000005639722	21-074-002-00041-00003	62000	PASTOS PERMANENTES DE 5 O MAS AÑOS-SIN VARIEDAD	S	0,08
1700000005639724	21-074-002-00040-00004	62000	PASTOS PERMANENTES DE 5 O MAS AÑOS-SIN VARIEDAD	S	0,01
1700000005639725	21-074-002-00039-00003	62000	PASTOS PERMANENTES DE 5 O MAS AÑOS-SIN VARIEDAD	S	0,34
1700000005639726	21-074-002-00037-00008	62000	PASTOS PERMANENTES DE 5 O MAS AÑOS-SIN VARIEDAD	S	0,68
1700000005639727	21-074-002-00037-00005	62000	PASTOS PERMANENTES DE 5 O MAS AÑOS-SIN VARIEDAD	S	2,37
1700000005639728	21-074-002-00037-00004	62000	PASTOS PERMANENTES DE 5 O MAS AÑOS-SIN VARIEDAD	S	0,24
1700000005639729	21-074-002-00037-00006	62000	PASTOS PERMANENTES DE 5 O MAS AÑOS-SIN VARIEDAD	S	1,03
1700000005639730	21-074-002-00038-00001	62000	PASTOS PERMANENTES DE 5 O MAS AÑOS-SIN VARIEDAD	S	0,16
1700000005639731	21-074-002-00062-00002	62000	PASTOS PERMANENTES DE 5 O MAS AÑOS-SIN VARIEDAD	S	2,06
1700000005639732	21-074-001-00011-00004	62000	PASTOS PERMANENTES DE 5 O MAS AÑOS-SIN VARIEDAD	S	0,66
1700000005639734	21-074-001-00009-00001	62000	PASTOS PERMANENTES DE 5 O MAS AÑOS-SIN VARIEDAD	S	0,02
1700000005639735	21-074-001-00011-00006	62000	PASTOS PERMANENTES DE 5 O MAS AÑOS-SIN VARIEDAD	S	0,49
1700000005639737	21-074-008-00056-00001	62000	PASTOS PERMANENTES DE 5 O MAS AÑOS-SIN VARIEDAD	S	4,23
1700000005639738	21-074-008-00056-00002	62000	PASTOS PERMANENTES DE 5 O MAS AÑOS-SIN VARIEDAD	S	0,15
1700000005639739	21-074-001-00011-00005	62000	PASTOS PERMANENTES DE 5 O MAS AÑOS-SIN VARIEDAD	S	11,20
1700000005639741	21-074-001-00082-00002	62000	PASTOS PERMANENTES DE 5 O MAS AÑOS-SIN VARIEDAD	S	0,46
1700000005639742	21-074-001-00082-00001	62000	PASTOS PERMANENTES DE 5 O MAS AÑOS-SIN VARIEDAD	S	1,32
1700000005639743	21-074-001-00016-00001	62000	PASTOS PERMANENTES DE 5 O MAS AÑOS-SIN VARIEDAD	S	0,52
1700000005639744	21-074-001-00013-00001	62000	PASTOS PERMANENTES DE 5 O MAS AÑOS-SIN VARIEDAD	S	0,11
1700000005639745	21-074-001-00105-00001	62000	PASTOS PERMANENTES DE 5 O MAS AÑOS-SIN VARIEDAD	S	3,99
1700000005639746	21-074-001-00083-00001	62000	PASTOS PERMANENTES DE 5 O MAS AÑOS-SIN VARIEDAD	S	1,64
1700000005639747	21-074-001-00010-00001	62000	PASTOS PERMANENTES DE 5 O MAS AÑOS-SIN VARIEDAD	S	2,57
1700000005639748	21-074-001-00010-00003	62000	PASTOS PERMANENTES DE 5 O MAS AÑOS-SIN VARIEDAD	S	18,22
1700000005639749	21-074-001-00001-00003	62000	PASTOS PERMANENTES DE 5 O MAS AÑOS-SIN VARIEDAD	S	3,94
1700000005639750	21-074-001-00001-00004	62000	PASTOS PERMANENTES DE 5 O MAS AÑOS-SIN VARIEDAD	S	7,52
1700000005639751	21-074-001-00001-00005	62000	PASTOS PERMANENTES DE 5 O MAS AÑOS-SIN VARIEDAD	S	0,53
1700000005639752	21-074-001-00002-00002	62000	PASTOS PERMANENTES DE 5 O MAS AÑOS-SIN VARIEDAD	S	3,02

(1) Superficie declarada admisible ajustada con la superficie comprometida.
(2) Factor de penalización valorando el alcance para el tipo de compromiso.

Puede verificar la integridad de una copia de este documento mediante la lectura del código QR adjunto o mediante el acceso a la dirección <https://ws050.juntadeandalucia.es/verificarFirma> indicando el código de VERIFICACIÓN

FIRMADO POR	RAQUEL MARIA ESPIN CRESPO	18/12/2024	
VERIFICACIÓN	Pk2jmBDMDBSWPSC42MTUWFP24ALUB4	PÁG. 104/2078	

**APELLIDOS Y NOMBRE / RAZÓN SOCIAL**

BEATTY GONZALEZ ANA MARIA

NIF

***3403*

EXPEDIENTE

1243125

ANUALIDAD DE PAGO

1ª

IMPORTE POR ANUALIDAD

	2023	2024	2025	2026	2027
IMPORTE MÁXIMO SUBVENCIONABLE	5.013,61 €	5.013,61 €	5.013,61 €	5.013,61 €	5.013,61 €
IMPORTE MEDIO DE TRANSFERENCIA (€/ha)	82,15 €	82,15 €	82,15 €	82,15 €	82,15 €

RESUMEN DE UNIDADES

Cód	GRUPO DE PAGO	Sup. Dec. Admisible (ha)	Sup. Comprometida (ha)	Sup. ajustada compromiso (1) (ha)	% sobredec.	Sup. Resuelta (ha)	Importe Declarado	Importe Topado	Importe Resuelto	Importe tras sobredec.
428	PASTOS ASOCIADOS A GANADERÍA ECOLÓGICA	61,06		61,03	0,00	61,03	5.013,61	5.013,61	5.013,61	5.013,61
TOTAL		61,06	61,03	61,03		61,03	5.013,61	5.013,61	5.013,61	5.013,61

APLICACIÓN DE REDUCCIONES Y PENALIZACIONES

GRUPO DE PAGO	Importe Calculado	Importe prereduc.	Criterios de subvencionabilidad y compromisos	Presentación tardía	Omisión declaración	Condicionidad	IMPORTE (Euros) RESUELTO
PASTOS ASOCIADOS A GANADERÍA	5.013,61	5.013,61	0,00	0,00	0,00	0,00	5.013,61
TOTAL	5.013,61	5.013,61					5.013,61

RESUMEN DE PAGOS**IMPORTE (Euros)**

	RESUELTO	FEADER	MAPA	CAPADR
PASTOS ASOCIADOS A GANADERÍA ECOLÓGICA - Pago realizado	5.013,61 €	4.261,57 €	491,84 €	260,20 €

RECINTOS RESUELTOS

REE	REFERENCIA SIGPAC	CULTIVO DESCRIPCIÓN CULTIVO	S/R G.PAGO	PEND. MEDIA (%)	SUP. DEC. ADMISIBLE (ha)	SUP. COMPROM. (ha)	SUP. AJUSTADA COMPROM. (1) (ha)	SUP. CONV. SIGPAC (ha)	SUP. CERTIF. (ha)	SUP. CAMPO (ha)	SUP. CAMPO DETER. CULT. DECLARADO (ha)	SUP. DEC. REDUCIDA (ha)	SUP. RESUELTA (ha)
-962335	21-008-005-00118-009	62000 PASTOS PERMANENTES DE 5 O MAS AÑOS-SIN VARIEDAD	S 428	8,20	0,54	0,51	0,51		0,54			0,51	0,51
-962334	21-008-005-00118-008	62000 PASTOS PERMANENTES DE 5 O MAS AÑOS-SIN VARIEDAD	S 428	2,00	0,30	0,30	0,30		0,30			0,30	0,30
4121585	21-008-005-00118-003	62000 PASTOS PERMANENTES DE 5 O MAS AÑOS-SIN VARIEDAD	S 428	21,00	29,56	29,56	29,56		45,47			29,56	29,56
1700000007200813	21-008-005-00147-005	62000 PASTOS PERMANENTES DE 5 O MAS AÑOS-SIN VARIEDAD	S 428	1,30	0,08	0,08	0,08		0,08			0,08	0,08
1700000007200815	21-008-005-00118-007	62000 PASTOS PERMANENTES DE 5 O MAS AÑOS-SIN VARIEDAD	S 428	5,80	10,55	10,55	10,55		10,55			10,55	10,55
1700000007200816	21-008-005-00147-002	62000 PASTOS PERMANENTES DE 5 O MAS AÑOS-SIN VARIEDAD	S 428	3,70	12,75	12,75	12,75		12,75			12,75	12,75
1700000007200818	21-008-005-00147-003	62000 PASTOS PERMANENTES DE 5 O MAS AÑOS-SIN VARIEDAD	S 428	1,80	1,57	1,57	1,57		1,57			1,57	1,57
1700000007200829	21-008-005-00166-001	62000 PASTOS PERMANENTES DE 5 O MAS AÑOS-SIN VARIEDAD	S 428	2,70	5,71	5,71	5,71		5,71			5,71	5,71

INCIDENCIAS**INCIDENCIA DESCRIPCIÓN**

- 4272 Verifica que las líneas de declaración de las Solicitudes Únicas no tienen solapas con la capa de Retroactividad Gráfica (ambas de la misma campaña) a nivel de expediente/línea de declaración gráfica de la solicitud.
Ref.-962335 Recinto:21-008-005-00118-00009 Cultivo: - Agregado de la referencia del recinto.:0 Zona de la referencia del recinto.:0 Superficie solapada.:0,03 Id. Incid.:101074922
- 100407 Explotación solicitada no forma parte de ningún organismo de control autorizado para la producción ecológica en Andalucía o fecha de inscripción posterior al plazo establecido (Anexo I. Criterios de Subvencionabilidad. Orden 28 de marzo de 2023).
Explotación:ES210080000062 Especie:PORCINO

(1) Superficie declarada admisible ajustada con la superficie comprometida.
(2) Factor de penalización valorando el alcance para el tipo de compromiso.

Puede verificar la integridad de una copia de este documento mediante la lectura del código QR adjunto o mediante el acceso a la dirección <https://ws050.juntadeandalucia.es/verificarFirma> indicando el código de VERIFICACIÓN

FIRMADO POR

RAQUEL MARIA ESPIN CRESPO

18/12/2024

VERIFICACIÓN

Pk2jmBDMDBSWPSC42MTUWFP24ALUB4

PÁG. 105/2078



**Datos considerados para el Cálculo de la Carga Ganadera mínima y máxima del expediente**

Explotación	Especie	Inscrito en Sipea y Admisible	Ugm Calculada para CG Mínima	Ugm Calculada para CG Máxima
ES210080000062	BOVINA	SI	50,35	50,35
ES210080000062	PORCINO	NO	0,00	0,00
			50,35	50,35

Superficie determinada para Cálculo Carga Ganadera Mínima: 82,15 ha

Superficie determinada para Cálculo Carga Ganadera Máxima: 85,50 ha

Carga Ganadera Mínima Expediente: 0,61 ugm/ha

Carga Ganadera Máxima Expediente: 0,59 ugm/ha

Recintos Determinados para el Cálculo de Garga Ganadera Mínima

REF.	REFERENCIA SIGPAC	CULTIVO	DESCRIPCIÓN CULTIVO	S/R	SUP. RESUELTA (ha)
-962335	21-008-005-00118-00009	62000	PASTOS PERMANENTES DE 5 O MAS AÑOS-SIN VARIEDAD	S	0,51
-962334	21-008-005-00118-00008	62000	PASTOS PERMANENTES DE 5 O MAS AÑOS-SIN VARIEDAD	S	0,30
4121585	21-008-005-00118-00003	62000	PASTOS PERMANENTES DE 5 O MAS AÑOS-SIN VARIEDAD	S	29,56
5497661	21-008-005-00007-00004	62000	PASTOS PERMANENTES DE 5 O MAS AÑOS-SIN VARIEDAD	S	6,41
6880908	21-004-004-01177-00001	62000	PASTOS PERMANENTES DE 5 O MAS AÑOS-SIN VARIEDAD	S	3,51
6880909	21-004-004-01177-00005	62000	PASTOS PERMANENTES DE 5 O MAS AÑOS-SIN VARIEDAD	S	0,55
6880910	21-004-004-01176-00002	62000	PASTOS PERMANENTES DE 5 O MAS AÑOS-SIN VARIEDAD	S	1,15
6880911	21-004-004-01176-00003	62000	PASTOS PERMANENTES DE 5 O MAS AÑOS-SIN VARIEDAD	S	0,73
1700000007200813	21-008-005-00147-00005	62000	PASTOS PERMANENTES DE 5 O MAS AÑOS-SIN VARIEDAD	S	0,08
1700000007200815	21-008-005-00118-00007	62000	PASTOS PERMANENTES DE 5 O MAS AÑOS-SIN VARIEDAD	S	10,55
1700000007200816	21-008-005-00147-00002	62000	PASTOS PERMANENTES DE 5 O MAS AÑOS-SIN VARIEDAD	S	12,75
1700000007200818	21-008-005-00147-00003	62000	PASTOS PERMANENTES DE 5 O MAS AÑOS-SIN VARIEDAD	S	1,57
1700000007200823	21-008-004-00017-00002	62000	PASTOS PERMANENTES DE 5 O MAS AÑOS-SIN VARIEDAD	S	1,50
1700000007200825	21-008-004-00010-00007	62000	PASTOS PERMANENTES DE 5 O MAS AÑOS-SIN VARIEDAD	S	0,01
1700000007200826	21-008-004-00010-00004	62000	PASTOS PERMANENTES DE 5 O MAS AÑOS-SIN VARIEDAD	S	0,03
1700000007200828	21-008-005-00180-00001	62000	PASTOS PERMANENTES DE 5 O MAS AÑOS-SIN VARIEDAD	S	7,23
1700000007200829	21-008-005-00166-00001	62000	PASTOS PERMANENTES DE 5 O MAS AÑOS-SIN VARIEDAD	S	5,71

Recintos Determinados para el Cálculo de Garga Ganadera Máxima

REF.	REFERENCIA SIGPAC	CULTIVO	DESCRIPCIÓN CULTIVO	S/R	SUP. RESUELTA (ha)
-962335	21-008-005-00118-00009	62000	PASTOS PERMANENTES DE 5 O MAS AÑOS-SIN VARIEDAD	S	0,51
-962334	21-008-005-00118-00008	62000	PASTOS PERMANENTES DE 5 O MAS AÑOS-SIN VARIEDAD	S	0,30
4121585	21-008-005-00118-00003	62000	PASTOS PERMANENTES DE 5 O MAS AÑOS-SIN VARIEDAD	S	29,56
5497661	21-008-005-00007-00004	62000	PASTOS PERMANENTES DE 5 O MAS AÑOS-SIN VARIEDAD	S	6,41
6880908	21-004-004-01177-00001	62000	PASTOS PERMANENTES DE 5 O MAS AÑOS-SIN VARIEDAD	S	3,51
6880909	21-004-004-01177-00005	62000	PASTOS PERMANENTES DE 5 O MAS AÑOS-SIN VARIEDAD	S	0,55
6880910	21-004-004-01176-00002	62000	PASTOS PERMANENTES DE 5 O MAS AÑOS-SIN VARIEDAD	S	1,15
6880911	21-004-004-01176-00003	62000	PASTOS PERMANENTES DE 5 O MAS AÑOS-SIN VARIEDAD	S	0,73
1700000007200813	21-008-005-00147-00005	62000	PASTOS PERMANENTES DE 5 O MAS AÑOS-SIN VARIEDAD	S	0,08
1700000007200815	21-008-005-00118-00007	62000	PASTOS PERMANENTES DE 5 O MAS AÑOS-SIN VARIEDAD	S	10,55

(1) Superficie declarada admisible ajustada con la superficie comprometida.
(2) Factor de penalización valorando el alcance para el tipo de compromiso.Puede verificar la integridad de una copia de este documento mediante la lectura del código QR adjunto o mediante el acceso a la dirección <https://ws050.juntadeandalucia.es/verificarFirma> indicando el código de VERIFICACIÓN

FIRMADO POR

RAQUEL MARIA ESPIN CRESPO

18/12/2024

VERIFICACIÓN

Pk2jmBDMDBSWPSC42MTUWFP24ALUB4

PÁG. 106/2078



**Datos considerados para el Cálculo de la Carga Ganadera mínima y máxima del expediente****Recintos Determinados para el Cálculo de Garga Ganadera Máxima**

REF.	REFERENCIA SIGPAC	CULTIVO	DESCRIPCIÓN CULTIVO	SUP.	
				S/R	RESUELTA (ha)
1700000007200816	21-008-005-00147-00002	62000	PASTOS PERMANENTES DE 5 O MAS AÑOS-SIN VARIEDAD	S	12,75
1700000007200818	21-008-005-00147-00003	62000	PASTOS PERMANENTES DE 5 O MAS AÑOS-SIN VARIEDAD	S	1,57
1700000007200823	21-008-004-00017-00002	62000	PASTOS PERMANENTES DE 5 O MAS AÑOS-SIN VARIEDAD	S	1,50
1700000007200825	21-008-004-00010-00007	62000	PASTOS PERMANENTES DE 5 O MAS AÑOS-SIN VARIEDAD	S	0,01
1700000007200826	21-008-004-00010-00004	62000	PASTOS PERMANENTES DE 5 O MAS AÑOS-SIN VARIEDAD	S	0,03
1700000007200828	21-008-005-00180-00001	62000	PASTOS PERMANENTES DE 5 O MAS AÑOS-SIN VARIEDAD	S	10,58
1700000007200829	21-008-005-00166-00001	62000	PASTOS PERMANENTES DE 5 O MAS AÑOS-SIN VARIEDAD	S	5,71

Incidencias de carga ganadera**INCIDENCIA DESCRIPCIÓN**

4272	Verifica que las líneas de declaración de las Solicitudes Únicas no tienen solapes con la capa de Retroactividad Gráfica (ambas de la misma campaña) a nivel de expediente/línea de declaración gráfica de la solicitud. Ref:-962335 Recinto:21-008-005-00118-00009 Cultivo: - Agregado de la referencia del recinto.:0 Zona de la referencia del recinto.:0 Superficie solapada.:0,03 Id. Incid.:5093574
100407	Explotación solicitada no forma parte de ningún organismo de control autorizado para la producción ecológica en Andalucía o fecha de inscripción posterior al plazo establecido (Anexo I. Criterios de Subvencionabilidad. Orden 28 de marzo de 2023). Explotación:ES210080000062 Especie:PORCINO

(1) Superficie declarada admisible ajustada con la superficie comprometida.
(2) Factor de penalización valorando el alcance para el tipo de compromiso.

Puede verificar la integridad de una copia de este documento mediante la lectura del código QR adjunto o mediante el acceso a la dirección <https://ws050.juntadeandalucia.es/verificarFirma> indicando el código de VERIFICACIÓN

FIRMADO POR

RAQUEL MARIA ESPIN CRESPO

18/12/2024

VERIFICACIÓN

Pk2jmBDMDBSWPSC42MTUWFP24ALUB4

PÁG. 107/2078



**APELLIDOS Y NOMBRE / RAZÓN SOCIAL**

BEJARANO BEJARANO FRANCISCO

NIF

***4915*

EXPEDIENTE

1085752

ANUALIDAD DE PAGO

1ª

IMPORTES POR ANUALIDAD

	2023	2024	2025	2026	2027
IMPORTE MÁXIMO SUBVENCIONABLE	840,38 €	840,38 €	840,38 €	840,38 €	840,38 €
IMPORTE MEDIO DE TRANSFERENCIA (€/ha)	247,90 €	247,90 €	247,90 €	247,90 €	247,90 €

RESUMEN DE UNIDADES

Cód	GRUPO DE PAGO	Sup. Dec. Admisible (ha)	Sup. Comprometida (ha)	Sup. ajustada compromiso (1) (ha)	% sobredec.	Sup. Resuelta (ha)	Importe Declarado	Importe Topado	Importe Resuelto	Importe tras sobredec.
429	OLIVAR	3,39		3,39	0,00	3,39	840,38	840,38	840,38	840,38
TOTAL		3,39	3,39	3,39		3,39	840,38	840,38	840,38	840,38

APLICACIÓN DE REDUCCIONES Y PENALIZACIONES

GRUPO DE PAGO	Importe Calculado	Importe prereduc.	Criterios de subvencionabilidad y compromisos	Presentación tardía	Omisión declaración	Condicionalidad	IMPORTE (Euros) RESUELTO
OLIVAR	840,38	840,38	0,00	0,00	0,00	0,00	840,38
TOTAL	840,38	840,38					840,38

RESUMEN DE PAGOS**IMPORTE (Euros)**

	RESUELTO	FEADER	MAPA	CAPADR
OLIVAR - Pago realizado	840,38 €	714,32 €	82,44 €	43,62 €

RECINTOS RESUELTOS

REF.	REFERENCIA SIGPAC	CULTIVO	DESCRIPCIÓN CULTIVO	S/R G.PAGO	PEND. MEDIA (%)	SUP. DEC. ADMISIBLE (ha)	SUP. COMPROM. (ha)	SUP. AJUSTADA COMPR.(1) (ha)	SUP. CONY. SIGPAC (ha)	SUP. CERTIE (ha)	SUP. CAMPO (ha)	SUP. CAMPO DETER. CULT. DECLARADO (ha)	SUP. DEC. REDUCIDA (ha)	SUP. RESUELTA (ha)
1700000004591151	21-078-030-00198-004	101216	OLIVAR-MANZANILLA DE HUELVA	S 429	15,30	1,31	1,31	1,31	1,31	1,31			1,31	1,31
1700000004591152	21-078-030-00197-004	101216	OLIVAR-MANZANILLA DE HUELVA	S 429	23,10	1,32	1,32	1,32	1,32	1,32			1,32	1,32
1700000004591153	21-078-030-00117-004	101216	OLIVAR-MANZANILLA DE HUELVA	S 429	31,60	0,06	0,06	0,06	0,06	0,06			0,06	0,06
1700000004591154	21-078-030-00117-003	101216	OLIVAR-MANZANILLA DE HUELVA	S 429	33,60	0,70	0,70	0,70	0,70	0,70			0,70	0,70

INCIDENCIAS**INCIDENCIA DESCRIPCIÓN**

100407 Explotación solicitada no forma parte de ningún organismo de control autorizado para la producción ecológica en Andalucía o fecha de inscripción posterior al plazo establecido (Anexo I. Criterios de Subvencionabilidad. Orden 28 de marzo de 2023).
Explotación:ES210790000061 Especie:OVINA

(1) Superficie declarada admisible ajustada con la superficie comprometida.
(2) Factor de penalización valorando el alcance para el tipo de compromiso.

Puede verificar la integridad de una copia de este documento mediante la lectura del código QR adjunto o mediante el acceso a la dirección <https://ws050.juntadeandalucia.es/verificarFirma> indicando el código de VERIFICACIÓN

FIRMADO POR

RAQUEL MARIA ESPIN CRESPO

18/12/2024

VERIFICACIÓN

Pk2jmBDMDBSWPSC42MTUWFP24ALUB4

PÁG. 108/2078



**APELLIDOS Y NOMBRE / RAZÓN SOCIAL**

BEJARANO CACERES JUAN FRANCISCO

NIF

****5067*

EXPEDIENTE

1230629

ANUALIDAD DE PAGO

1ª

IMPORTES POR ANUALIDAD

	2023	2024	2025	2026	2027
IMPORTE MÁXIMO SUBVENCIONABLE	3.321,32 €	3.321,32 €	3.321,32 €	3.321,32 €	3.321,32 €
IMPORTE MEDIO DE TRANSFERENCIA (€/ha)	82,15 €	82,15 €	82,15 €	82,15 €	82,15 €

RESUMEN DE UNIDADES

Cód	GRUPO DE PAGO	Sup. Dec. Admisible (ha)	Sup. Comprometida (ha)	Sup. ajustada compromiso (1) (ha)	% sobredec.	Sup. Resuelta (ha)	Importe Declarado	Importe Topado	Importe Resuelto	Importe tras sobredec.
428	PASTOS ASOCIADOS A GANADERÍA ECOLÓGICA	40,43		40,43	0,00	40,43	3.321,32	3.321,32	3.321,32	3.321,32
TOTAL		40,43	40,43	40,43		40,43	3.321,32	3.321,32	3.321,32	3.321,32

APLICACIÓN DE REDUCCIONES Y PENALIZACIONES

GRUPO DE PAGO	Importe Calculado	Importe prereduc.	Criterios de subvencionabilidad y compromisos	Presentación tardía	Omisión declaración	Condicionidad	IMPORTE (Euros) RESUELTO
PASTOS ASOCIADOS A GANADERÍA	3.321,32	3.321,32	0,00	0,00	0,00	0,00	3.321,32
TOTAL	3.321,32	3.321,32					3.321,32

RESUMEN DE PAGOS**IMPORTE (Euros)**

	RESUELTO	FEADER	MAPA	CAPADR
PASTOS ASOCIADOS A GANADERÍA ECOLÓGICA - Pago realizado	3.321,32 €	2.823,12 €	325,82 €	172,38 €

RECINTOS RESUELTOS

REE	REFERENCIA SIGPAC	CULTIVO	DESCRIPCIÓN CULTIVO	S/R G.PAGO	PEND. MEDIA (%)	SUP. DEC. ADMISIBLE (ha)	SUP. COMPROM. (ha)	SUP. AJUSTADA COMPROM. (1) (ha)	SUP. CONV. SIGPAC (ha)	SUP. CERTIF. (ha)	SUP. CAMPO (ha)	SUP. CAMPO DETER. CULT. DECLARADO (ha)	SUP. DEC. REDUCIDA (ha)	SUP. RESUELTA (ha)
4546759	21-005-900-99000-990	62000	PASTOS PERMANENTES DE 5 O MAS AÑOS-SIN VARIEDAD	S 428	1,44	20,31	20,31	20,31		20,31			20,31	20,31
4546760	21-040-900-99000-990	62000	PASTOS PERMANENTES DE 5 O MAS AÑOS-SIN VARIEDAD	S 428	0,60	20,12	20,12	20,12		20,12			20,12	20,12

(1) Superficie declarada admisible ajustada con la superficie comprometida.
(2) Factor de penalización valorando el alcance para el tipo de compromiso.

Puede verificar la integridad de una copia de este documento mediante la lectura del código QR adjunto o mediante el acceso a la dirección <https://ws050.juntadeandalucia.es/verificarFirma> indicando el código de VERIFICACIÓN

FIRMADO POR

RAQUEL MARIA ESPIN CRESPO

18/12/2024

VERIFICACIÓN

Pk2jmBDMDBSWPSC42MTUWFP24ALUB4

PÁG. 109/2078



**Datos considerados para el Cálculo de la Carga Ganadera mínima y máxima del expediente**

Explotación	Especie	Inscrito en Sipea y Admisible	Ugm Calculada para CG Mínima	Ugm Calculada para CG Máxima
ES210050000511	BOVINA	SI	8,05	8,05
ES210400000515	BOVINA	SI	8,10	8,10
			16,15	16,15

Superficie determinada para Cálculo Carga Ganadera Mínima: 40,43 ha

Superficie determinada para Cálculo Carga Ganadera Máxima: 40,43 ha

Carga Ganadera Mínima Expediente: 0,40 ugm/ha

Carga Ganadera Máxima Expediente: 0,40 ugm/ha

Recintos Determinados para el Cálculo de Garga Ganadera Mínima

REF.	REFERENCIA SIGPAC	CULTIVO	DESCRIPCIÓN CULTIVO	S/R	SUP. RESUELTA (ha)
4546759	21-005-900-99000-99003	62000	PASTOS PERMANENTES DE 5 O MAS AÑOS-SIN VARIEDAD	S	20,31
4546760	21-040-900-99000-99001	62000	PASTOS PERMANENTES DE 5 O MAS AÑOS-SIN VARIEDAD	S	20,12

Recintos Determinados para el Cálculo de Garga Ganadera Máxima

REF.	REFERENCIA SIGPAC	CULTIVO	DESCRIPCIÓN CULTIVO	S/R	SUP. RESUELTA (ha)
4546759	21-005-900-99000-99003	62000	PASTOS PERMANENTES DE 5 O MAS AÑOS-SIN VARIEDAD	S	20,31
4546760	21-040-900-99000-99001	62000	PASTOS PERMANENTES DE 5 O MAS AÑOS-SIN VARIEDAD	S	20,12

(1) Superficie declarada admisible ajustada con la superficie comprometida.
(2) Factor de penalización valorando el alcance para el tipo de compromiso.Puede verificar la integridad de una copia de este documento mediante la lectura del código QR adjunto o mediante el acceso a la dirección <https://ws050.juntadeandalucia.es/verificarFirma> indicando el código de VERIFICACIÓN

FIRMADO POR	RAQUEL MARIA ESPIN CRESPO	18/12/2024
VERIFICACIÓN	Pk2jmBDMDBSWPSC42MTUWFP24ALUB4	PÁG. 110/2078



**APELLIDOS Y NOMBRE / RAZÓN SOCIAL**

BEJARANO RAMOS FRANCISCA

NIF

***4336*

EXPEDIENTE

1029555

ANUALIDAD DE PAGO

1ª

IMPORTES POR ANUALIDAD

	2023	2024	2025	2026	2027
IMPORTE MÁXIMO SUBVENCIONABLE	699,08 €	699,08 €	699,08 €	699,08 €	699,08 €
IMPORTE MEDIO DE TRANSFERENCIA (€/ha)	247,90 €	247,90 €	247,90 €	247,90 €	247,90 €

RESUMEN DE UNIDADES

Cód	GRUPO DE PAGO	Sup. Dec. Admisible (ha)	Sup. Comprometida (ha)	Sup. ajustada compromiso (1) (ha)	% sobredec.	Sup. Resuelta (ha)	Importe Declarado	Importe Topado	Importe Resuelto	Importe tras sobredec.
429	OLIVAR	2,82		2,82	0,00	2,82	699,08	699,08	699,08	699,08
TOTAL		2,82	2,82	2,82		2,82	699,08	699,08	699,08	699,08

APLICACIÓN DE REDUCCIONES Y PENALIZACIONES

GRUPO DE PAGO	Importe Calculado	Importe prereduc.	Criterios de subvencionabilidad y compromisos	Presentación tardía	Omisión declaración	Condicionalidad	IMPORTE (Euros) RESUELTO
OLIVAR	699,08	699,08	0,00	0,00	0,00	0,00	699,08
TOTAL	699,08	699,08					699,08

RESUMEN DE PAGOS**IMPORTE (Euros)**

	RESUELTO	FEADER	MAPA	CAPADR
OLIVAR - Pago realizado	699,08 €	594,22 €	68,58 €	36,28 €

RECINTOS RESUELTOS

REF.	REFERENCIA SIGPAC	CULTIVO	DESCRIPCIÓN CULTIVO	S/R	G.PAGO	PEND. MEDIA (%)	SUP. DEC. ADMISIBLE (ha)	SUP. COMPROM. (ha)	SUP. AJUSTADA COMPR.(1) (ha)	SUP. CONY. SIGPAC (ha)	SUP. CERTIE (ha)	SUP. CAMPO (ha)	SUP. CAMPO DETER. CULT. DECLARADO (ha)	SUP. DEC. REDUCIDA (ha)	SUP. RESUELTA (ha)
1700000002704767	21-078-030-00056-002	101216	OLIVAR-MANZANILLA DE HUELVA	S	429	9,20	2,82	2,82	2,82		2,82			2,82	2,82

(1) Superficie declarada admisible ajustada con la superficie comprometida.
(2) Factor de penalización valorando el alcance para el tipo de compromiso.

Puede verificar la integridad de una copia de este documento mediante la lectura del código QR adjunto o mediante el acceso a la dirección <https://ws050.juntadeandalucia.es/verificarFirma> indicando el código de VERIFICACIÓN

FIRMADO POR

RAQUEL MARIA ESPIN CRESPO

18/12/2024

VERIFICACIÓN

Pk2jmBDMDBSWPSC42MTUWFP24ALUB4

PÁG. 111/2078



**APELLIDOS Y NOMBRE / RAZÓN SOCIAL**

BENITEZ ALFARO JOAQUIN

NIF

****5677*

EXPEDIENTE

1179476

ANUALIDAD DE PAGO

1ª

IMPORTE POR ANUALIDAD

	2023	2024	2025	2026	2027
IMPORTE MÁXIMO SUBVENCIONABLE	2.305,36 €	2.305,36 €	2.305,36 €	2.305,36 €	2.305,36 €
IMPORTE MEDIO DE TRANSFERENCIA (€/ha)	222,10 €	222,10 €	222,10 €	222,10 €	222,10 €

RESUMEN DE UNIDADES

Cód	GRUPO DE PAGO	Sup. Dec. Admisible (ha)	Sup. Comprometida (ha)	Sup. ajustada compromiso (1) (ha)	% sobredec.	Sup. Resuelta (ha)	Importe Declarado	Importe Topado	Importe Resuelto	Importe tras sobredec.
429	OLIVAR	1,92		1,92	0,00	1,92	475,97	475,97	475,97	475,97
432	FRUTALES SECANO	8,46		8,46	0,00	8,46	1.829,39	1.829,39	1.829,39	1.829,39
TOTAL		10,38	10,38	10,38		10,38	2.305,36	2.305,36	2.305,36	2.305,36

APLICACIÓN DE REDUCCIONES Y PENALIZACIONES

GRUPO DE PAGO	Importe Calculado	Importe prereduc.	Criterios de subvencionabilidad y compromisos	Presentación tardía	Omisión declaración	Condicionidad	IMPORTE (Euros) RESUELTO
FRUTALES SECANO	1.829,39	1.829,39	0,00	0,00	0,00	0,00	1.829,39
OLIVAR	475,97	475,97	0,00	0,00	0,00	0,00	475,97
TOTAL	2.305,36	2.305,36					2.305,36

RESUMEN DE PAGOS

	RESUELTO	FEADER	MAPA	CAPADR
FRUTALES SECANO - Pago realizado	1.829,39 €	1.554,98 €	179,46 €	94,95 €
OLIVAR - Pago realizado	475,97 €	404,57 €	46,69 €	24,71 €
TOTAL	2.305,36 €	1.959,55 €	226,15 €	119,66 €

RECINTOS RESUELTOS

REE	REFERENCIA SIGPAC	CULTIVO DESCRIPCIÓN CULTIVO	S/R G.PAGO	PEND. MEDIA (%)	SUP. DEC. ADMISIBLE (ha)	SUP. COMPROM. (ha)	SUP. AJUSTADA COMPROM. (1) (ha)	SUP. CONV. SIGPAC (ha)	SUP. CERTIF. (ha)	SUP. CAMPO (ha)	SUP. CAMPO DETER. CULT. DECLARADO (ha)	SUP. DEC. REDUCIDA (ha)	SUP. RESUELTA (ha)
170000006296764	21-066-004-00044-001	101216 OLIVAR-MANZANILLA DE HUELVA	S 429	35,70	0,54	0,54	0,54	0,54	0,54			0,54	0,54
170000006296767	21-004-001-00617-005	101216 OLIVAR-MANZANILLA DE HUELVA	S 429	21,00	1,02	1,02	1,02	1,02	1,02			1,02	1,02
170000006296775	21-004-001-00607-003	101216 OLIVAR-MANZANILLA DE HUELVA	S 429	18,50	0,23	0,23	0,23	0,23	0,23			0,23	0,23
170000006296776	21-004-001-00552-001	101216 OLIVAR-MANZANILLA DE HUELVA	S 429	24,20	0,13	0,13	0,13	0,13	0,13			0,13	0,13
-889882	21-066-004-00081-002	117129 CASTAÑOS-TEMPRANA	S 432	9,90	0,11	0,11	0,11	0,11	0,11			0,11	0,11
-91986	21-004-001-00552-002	117129 CASTAÑOS-TEMPRANA	S 432	24,40	0,83	0,83	0,83	0,83	0,83			0,83	0,83
4133196	21-066-004-00081-001	117129 CASTAÑOS-TEMPRANA	S 432	14,90	0,52	0,52	0,52	0,52	0,52			0,52	0,52
4133208	21-004-001-00351-001	117129 CASTAÑOS-TEMPRANA	S 432	44,10	1,05	1,05	1,05	1,05	1,05			1,05	1,05
170000006296766	21-004-001-00550-002	117129 CASTAÑOS-TEMPRANA	S 432	41,00	3,46	3,46	3,46	3,46	3,46			3,46	3,46
170000006296768	21-066-005-00298-001	117129 CASTAÑOS-TEMPRANA	S 432	10,50	0,40	0,40	0,40	0,40	0,40			0,40	0,40
170000006296772	21-004-001-01162-001	117129 CASTAÑOS-TEMPRANA	S 432	29,30	0,46	0,46	0,46	0,46	0,46			0,46	0,46
170000006296774	21-004-001-01158-001	117129 CASTAÑOS-TEMPRANA	S 432	27,30	0,96	0,96	0,96	0,96	0,96			0,96	0,96
170000006296778	21-066-004-00150-001	117129 CASTAÑOS-TEMPRANA	S 432	20,90	0,67	0,67	0,67	0,67	0,67			0,67	0,67

(1) Superficie declarada admisible ajustada con la superficie comprometida.
(2) Factor de penalización valorando el alcance para el tipo de compromiso.Puede verificar la integridad de una copia de este documento mediante la lectura del código QR adjunto o mediante el acceso a la dirección <https://ws050.juntadeandalucia.es/verificarFirma> indicando el código de VERIFICACIÓN

FIRMADO POR

RAQUEL MARIA ESPIN CRESPO

18/12/2024

VERIFICACIÓN

Pk2jmBDMDBSWPSC42MTUWFP24ALUB4

PÁG. 112/2078





INCIDENCIAS

INCIDENCIA DESCRIPCIÓN

- 8227 Línea de declaración monitorizada en la que no ha habido respuesta por parte del productor y, por tanto, sin Juicio Experto de campo.
Ref:170000006296763 Recinto:21-004-001-00544-00002 Cultivo:101216 OLIVAR-MANZANILLA DE HUELVA
Ref:170000006296770 Recinto:21-004-001-00607-00004 Cultivo:101216 OLIVAR-MANZANILLA DE HUELVA
Ref:170000006296779 Recinto:21-004-001-00609-00005 Cultivo:101216 OLIVAR-MANZANILLA DE HUELVA
Ref:170000006296771 Recinto:21-004-001-00613-00001 Cultivo:101216 OLIVAR-MANZANILLA DE HUELVA
Ref:170000006296765 Recinto:21-004-001-01184-00001 Cultivo:101216 OLIVAR-MANZANILLA DE HUELVA
- 100424 Solicita recinto que no está comprometido para la operación.
Ref:170000006296763 Recinto:21-004-001-00544-00002 Cultivo:101216 OLIVAR-MANZANILLA DE HUELVA Secano
Ref:170000006296770 Recinto:21-004-001-00607-00004 Cultivo:101216 OLIVAR-MANZANILLA DE HUELVA Secano
Ref:170000006296779 Recinto:21-004-001-00609-00005 Cultivo:101216 OLIVAR-MANZANILLA DE HUELVA Secano
Ref:170000006296771 Recinto:21-004-001-00613-00001 Cultivo:101216 OLIVAR-MANZANILLA DE HUELVA Secano
Ref:170000006296765 Recinto:21-004-001-01184-00001 Cultivo:101216 OLIVAR-MANZANILLA DE HUELVA Secano

(1) Superficie declarada admisible ajustada con la superficie comprometida.
(2) Factor de penalización valorando el alcance para el tipo de compromiso.

Puede verificar la integridad de una copia de este documento mediante la lectura del código QR adjunto o mediante el acceso a la dirección <https://ws050.juntadeandalucia.es/verificarFirma> indicando el código de VERIFICACIÓN

FIRMADO POR

RAQUEL MARIA ESPIN CRESPO

18/12/2024

VERIFICACIÓN

Pk2jmBDMDBSWPSC42MTUWFP24ALUB4

PÁG. 113/2078





<u>APELLIDOS Y NOMBRE / RAZÓN SOCIAL</u>	<u>NIF</u>	<u>EXPEDIENTE</u>	<u>ANUALIDAD DE PAGO</u>		
BENITEZ BORRALLO ESTEBAN	***2627*	1208614	1ª		
<u>IMPORTE POR ANUALIDAD</u>					
	<u>2023</u>	<u>2024</u>	<u>2025</u>	<u>2026</u>	<u>2027</u>
IMPORTE MÁXIMO SUBVENCIONABLE	2.435,48 €	2.435,48 €	2.435,48 €	2.435,48 €	2.435,48 €
IMPORTE MEDIO DE TRANSFERENCIA (€/ha)	234,63 €	234,63 €	234,63 €	234,63 €	234,63 €

<u>RESUMEN DE UNIDADES</u>										
<u>Cód</u>	<u>GRUPO DE PAGO</u>	<u>Sup. Dec. Admisible (ha)</u>	<u>Sup. Comprometida (ha)</u>	<u>Sup. ajustada compromiso (1) (ha)</u>	<u>% sobredec.</u>	<u>Sup. Resuelta (ha)</u>	<u>Importe Declarado</u>	<u>Importe Topado</u>	<u>Importe Resuelto</u>	<u>Importe tras sobredec.</u>
429	OLIVAR	6,03		6,03	0,00	6,03	1.494,84	1.494,84	1.494,84	1.494,84
432	FRUTALES SECANO	4,35		4,35	0,00	4,35	940,64	940,64	940,64	940,64
TOTAL		10,38	10,38	10,38		10,38	2.435,48	2.435,48	2.435,48	2.435,48

APLICACIÓN DE REDUCCIONES Y PENALIZACIONES

<u>GRUPO DE PAGO</u>	<u>Importe Calculado</u>	<u>Importe prereduc.</u>	<u>Criterios de subvencionabilidad y compromisos</u>	<u>Presentación tardía</u>	<u>Omisión declaración</u>	<u>Condicionidad</u>	<u>IMPORTE (Euros)</u>
							<u>RESUELTO</u>
FRUTALES SECANO	940,64	940,64	0,00	0,00	0,00	0,00	940,64
OLIVAR	1.494,84	1.494,84	0,00	0,00	0,00	0,00	1.494,84
TOTAL	2.435,48	2.435,48					2.435,48

RESUMEN DE PAGOS

	<u>IMPORTE (Euros)</u>			
	<u>RESUELTO</u>	<u>FEADER</u>	<u>MAPA</u>	<u>CAPADR</u>
FRUTALES SECANO - Pago realizado	940,64 €	799,54 €	92,28 €	48,82 €
OLIVAR - Pago realizado	1.494,84 €	1.270,61 €	146,64 €	77,59 €
TOTAL	2.435,48 €	2.070,15 €	238,92 €	126,41 €

RECINTOS RESUELTOS

<u>REF.</u>	<u>REFERENCIA SIGPAC</u>	<u>CULTIVO</u>	<u>DESCRIPCIÓN CULTIVO</u>	<u>S/R G.PAGO</u>	<u>PEND. MEDIA (%)</u>	<u>SUP. ADMISIBLE (ha)</u>	<u>SUP. COMPROM. (ha)</u>	<u>SUP. AJUSTADA COMPROM. (1) (ha)</u>	<u>SUP. CONV. SIGPAC (ha)</u>	<u>SUP. CERTIF. (ha)</u>	<u>SUP. CAMPO (ha)</u>	<u>SUP. CAMPO DETER. CULT. (ha)</u>	<u>SUP. DEC. REDUCIDA (ha)</u>	<u>SUP. RESUELTA (ha)</u>
1700000005552273	21-025-002-00167-001	101007	OLIVAR-MANZANILLA	S	429	35,00	3,48	3,48	3,48	3,48			3,48	3,48
1700000005552275	21-025-002-00162-002	101007	OLIVAR-MANZANILLA	S	429	29,30	2,55	2,55	2,55	2,55			2,55	2,55
1700000005552270	21-025-002-00140-001	117125	CASTAÑOS-PILONGA	S	432	46,90	1,51	1,51	1,51	1,51			1,51	1,51
1700000005552271	21-025-002-00141-002	117125	CASTAÑOS-PILONGA	S	432	40,40	2,84	2,84	2,84	2,84			2,84	2,84

INCIDENCIASINCIDENCIA DESCRIPCIÓN

- 100402 Recinto solicitado no forma parte de ningún organismo de control autorizado para la producción ecológica en Andalucía o fecha de inscripción posterior al plazo establecido (Anexo I. Criterios de Subvencionabilidad. Orden 28 de marzo de 2023).
Ref:1700000005552272 Recinto:21-025-002-00162-00006 Cultivo:62000 PASTOS PERMANENTES DE 5 O MAS AÑOS-SIN VARIEDAD Secano
- 100407 Explotación solicitada no forma parte de ningún organismo de control autorizado para la producción ecológica en Andalucía o fecha de inscripción posterior al plazo establecido (Anexo I. Criterios de Subvencionabilidad. Orden 28 de marzo de 2023).
Explotación:ES210250000645 Especie:PORCINO
- 100410 Recinto no admisible por pertenecer a una explotación ganadera No inscrita en Sipea (Artículo 10 de la Orden de 28 de marzo de 2023).
Ref:1700000005552272 Recinto:21-025-002-00162-00006 Cultivo:62000 PASTOS PERMANENTES DE 5 O MAS AÑOS-SIN VARIEDAD Secano Explotación:ES210250000645
- 100420 Expediente que declara recintos pertenecientes al grupo de pago de Pastos que no tiene explotaciones ganaderas válidas para la Operación.
- 100424 Solicita recinto que no está comprometido para la operación.
Ref:1700000005552272 Recinto:21-025-002-00162-00006 Cultivo:62000 PASTOS PERMANENTES DE 5 O MAS AÑOS-SIN VARIEDAD Secano

(1) Superficie declarada admisible ajustada con la superficie comprometida.
(2) Factor de penalización valorando el alcance para el tipo de compromiso.

Puede verificar la integridad de una copia de este documento mediante la lectura del código QR adjunto o mediante el acceso a la dirección <https://ws050.juntadeandalucia.es/verificarFirma> indicando el código de VERIFICACIÓN

FIRMADO POR	RAQUEL MARIA ESPIN CRESPO	18/12/2024
VERIFICACIÓN	Pk2jmBDMDBSWPSC42MTUWFP24ALUB4	PÁG. 114/2078



**APELLIDOS Y NOMBRE / RAZÓN SOCIAL**

BERNAL CARRASCO RAFAEL

NIF

***8742*

EXPEDIENTE

1005340

ANUALIDAD DE PAGO

1ª

IMPORTES POR ANUALIDAD

	2023	2024	2025	2026	2027
IMPORTE MÁXIMO SUBVENCIONABLE	1.095,72 €	1.095,72 €	1.095,72 €	1.095,72 €	1.095,72 €
IMPORTE MEDIO DE TRANSFERENCIA (€/ha)	247,90 €	247,90 €	247,90 €	247,90 €	247,90 €

RESUMEN DE UNIDADES

Cód	GRUPO DE PAGO	Sup. Dec. Admisible (ha)	Sup. Comprometida (ha)	Sup. ajustada compromiso (1) (ha)	% sobredec.	Sup. Resuelta (ha)	Importe Declarado	Importe Topado	Importe Resuelto	Importe tras sobredec.
429	OLIVAR	4,42		4,42	0,00	4,42	1.095,72	1.095,72	1.095,72	1.095,72
TOTAL		4,42	4,42	4,42		4,42	1.095,72	1.095,72	1.095,72	1.095,72

APLICACIÓN DE REDUCCIONES Y PENALIZACIONES

GRUPO DE PAGO	Importe Calculado	Importe prereduc.	Criterios de subvencionabilidad y compromisos	Presentación tardía	Omisión declaración	Condicionalidad	IMPORTE (Euros) RESUELTO
OLIVAR	1.095,72	1.095,72	0,00	0,00	0,00	0,00	1.095,72
TOTAL	1.095,72	1.095,72					1.095,72

RESUMEN DE PAGOS**IMPORTE (Euros)**

	RESUELTO	FEADER	MAPA	CAPADR
OLIVAR - Pago realizado	1.095,72 €	931,36 €	107,49 €	56,87 €

RECINTOS RESUELTOS

REF.	REFERENCIA SIGPAC	CULTIVO	DESCRIPCIÓN CULTIVO	S/R G.PAGO	PEND. MEDIA (%)	SUP. DEC. ADMISIBLE (ha)	SUP. COMPROM. (ha)	SUP. AJUSTADA COMPR.(1) (ha)	SUP. CONY. SIGPAC (ha)	SUP. CERTIE (ha)	SUP. CAMPO (ha)	SUP. CAMPO DETER. CULT. DECLARADO (ha)	SUP. DEC. REDUCIDA (ha)	SUP. RESUELTA (ha)
1700000004673902	21-009-809-00190-001	101216	OLIVAR-MANZANILLA DE HUELVA	S 429	24,10	1,37	1,37	1,37		1,37			1,37	1,37
1700000004673903	21-009-809-00201-001	101216	OLIVAR-MANZANILLA DE HUELVA	S 429	9,70	0,42	0,42	0,42		0,42			0,42	0,42
1700000004673904	21-009-809-00203-001	101216	OLIVAR-MANZANILLA DE HUELVA	S 429	15,50	0,19	0,19	0,19		0,19			0,19	0,19
1700000004673905	21-009-809-00539-002	101216	OLIVAR-MANZANILLA DE HUELVA	S 429	17,10	0,01	0,01	0,01		0,01			0,01	0,01
1700000004673906	21-009-809-00541-001	101216	OLIVAR-MANZANILLA DE HUELVA	S 429	17,00	0,28	0,28	0,28		0,28			0,28	0,28
1700000004673907	21-009-809-00616-001	101216	OLIVAR-MANZANILLA DE HUELVA	S 429	14,50	1,11	1,11	1,11		1,11			1,11	1,11
1700000004673908	21-009-809-00192-001	101216	OLIVAR-MANZANILLA DE HUELVA	S 429	17,20	0,79	0,79	0,79		0,79			0,79	0,79
1700000004673909	21-009-809-00616-003	101216	OLIVAR-MANZANILLA DE HUELVA	S 429	27,70	0,23	0,23	0,23		0,23			0,23	0,23
1700000004673910	21-009-809-00192-001	101216	OLIVAR-MANZANILLA DE HUELVA	S 429	17,20	0,02	0,02	0,02		0,02			0,02	0,02

(1) Superficie declarada admisible ajustada con la superficie comprometida.
(2) Factor de penalización valorando el alcance para el tipo de compromiso.

Puede verificar la integridad de una copia de este documento mediante la lectura del código QR adjunto o mediante el acceso a la dirección <https://ws050.juntadeandalucia.es/verificarFirma> indicando el código de VERIFICACIÓN

FIRMADO POR

RAQUEL MARIA ESPIN CRESPO

18/12/2024

VERIFICACIÓN

Pk2jmBDMDBSWPSC42MTUWFP24ALUB4

PÁG. 115/2078



**APELLIDOS Y NOMBRE / RAZÓN SOCIAL**

BERNAL GONZALEZ GREGORIO

NIF

***4617*

EXPEDIENTE

1100948

ANUALIDAD DE PAGO

1ª

IMPORTES POR ANUALIDAD

	2023	2024	2025	2026	2027
IMPORTE MÁXIMO SUBVENCIONABLE	359,46 €	359,46 €	359,46 €	359,46 €	359,46 €
IMPORTE MEDIO DE TRANSFERENCIA (€/ha)	247,90 €	247,90 €	247,90 €	247,90 €	247,90 €

RESUMEN DE UNIDADES

Cód	GRUPO DE PAGO	Sup. Dec. Admisible (ha)	Sup. Comprometida (ha)	Sup. ajustada compromiso (1) (ha)	% sobredec.	Sup. Resuelta (ha)	Importe Declarado	Importe Topado	Importe Resuelto	Importe tras sobredec.
429	OLIVAR	1,45		1,45	0,00	1,45	359,46	359,46	359,46	359,46
TOTAL		1,45	1,45	1,45		1,45	359,46	359,46	359,46	359,46

APLICACIÓN DE REDUCCIONES Y PENALIZACIONES

GRUPO DE PAGO	Importe Calculado	Importe prereduc.	Criterios de subvencionabilidad y compromisos	Presentación tardía	Omisión declaración	Condicionalidad	IMPORTE (Euros) RESUELTO
OLIVAR	359,46	359,46	0,00	0,00	0,00	0,00	359,46
TOTAL	359,46	359,46					359,46

RESUMEN DE PAGOS**IMPORTE (Euros)**

	RESUELTO	FEADER	MAPA	CAPADR
OLIVAR - Pago realizado	359,46 €	305,54 €	35,26 €	18,66 €

RECINTOS RESUELTOS

REF.	REFERENCIA SIGPAC	CULTIVO	DESCRIPCIÓN CULTIVO	S/R G.PAGO	PEND. MEDIA (%)	SUP. DEC. ADMISIBLE (ha)	SUP. COMPROM. (ha)	SUP. AJUSTADA COMPR.(1) (ha)	SUP. CONY. SIGPAC (ha)	SUP. CERTIE (ha)	SUP. CAMPO (ha)	SUP. CAMPO DETER. CULT. DECLARADO (ha)	SUP. DEC. REDUCIDA (ha)	SUP. RESUELTA (ha)
1700000003542733	21-078-030-00073-002	101216	OLIVAR-MANZANILLA DE HUELVA	S 429	16,00	1,45	1,45	1,45		1,45			1,45	1,45

(1) Superficie declarada admisible ajustada con la superficie comprometida.
(2) Factor de penalización valorando el alcance para el tipo de compromiso.

Puede verificar la integridad de una copia de este documento mediante la lectura del código QR adjunto o mediante el acceso a la dirección <https://ws050.juntadeandalucia.es/verificarFirma> indicando el código de VERIFICACIÓN

FIRMADO POR

RAQUEL MARIA ESPIN CRESPO

18/12/2024

VERIFICACIÓN

Pk2jmBDMDBSWPSC42MTUWFP24ALUB4

PÁG. 116/2078



**APELLIDOS Y NOMBRE / RAZÓN SOCIAL**

BERNAL MARQUEZ FRANCISCO JAVIER

NIF

***2180*

EXPEDIENTE

1024926

ANUALIDAD DE PAGO

1ª

IMPORTE POR ANUALIDAD

	2023	2024	2025	2026	2027
IMPORTE MÁXIMO SUBVENCIONABLE	1.893,96 €	1.893,96 €	1.893,96 €	1.893,96 €	1.893,96 €
IMPORTE MEDIO DE TRANSFERENCIA (€/ha)	247,90 €	247,90 €	247,90 €	247,90 €	247,90 €

RESUMEN DE UNIDADES

Cód	GRUPO DE PAGO	Sup. Dec. Admisible (ha)	Sup. Comprometida (ha)	Sup. ajustada compromiso (1) (ha)	% sobredec.	Sup. Resuelta (ha)	Importe Declarado	Importe Topado	Importe Resuelto	Importe tras sobredec.
429	OLIVAR	7,83		7,64	0,00	7,64	1.893,96	1.893,96	1.893,96	1.893,96
TOTAL		7,83	7,64	7,64		7,64	1.893,96	1.893,96	1.893,96	1.893,96

APLICACIÓN DE REDUCCIONES Y PENALIZACIONES

GRUPO DE PAGO	Importe Calculado	Importe prereduc.	Criterios de subvencionabilidad y compromisos	Presentación tardía	Omisión declaración	Condicionalidad	IMPORTE (Euros) RESUELTO
OLIVAR	1.893,96	1.893,96	0,00	0,00	0,00	0,00	1.893,96
TOTAL	1.893,96	1.893,96					1.893,96

RESUMEN DE PAGOS**IMPORTE (Euros)**

	RESUELTO	FEADER	MAPA	CAPADR
OLIVAR - Pago realizado	1.893,96 €	1.609,87 €	185,80 €	98,29 €

RECINTOS RESUELTOS

REF.	REFERENCIA SIGPAC	CULTIVO DESCRIPCIÓN CULTIVO	S/R G.PAGO	PEND. MEDIA (%)	SUP. DEC. ADMISIBLE (ha)	SUP. COMPROM. (ha)	SUP. AJUSTADA COMPR.(1) (ha)	SUP. CONY. SIGPAC (ha)	SUP. CERTIE (ha)	SUP. CAMPO (ha)	SUP. CAMPO DETER. CULT. DECLARADO (ha)	SUP. DEC. REDUCIDA (ha)	SUP. RESUELTA (ha)
-1506063	21-031-004-00007-002	101116 OLIVAR-GALEGO	S 429	9,20	0,17	0,17	0,17		0,19			0,17	0,17
-1506062	21-031-004-00007-002	101116 OLIVAR-GALEGO	S 429	9,20	0,13	0,13	0,13		0,15			0,13	0,13
-1506061	21-031-004-00007-002	101116 OLIVAR-GALEGO	S 429	9,20	0,09	0,09	0,09		0,10			0,09	0,09
1700000005593253	21-031-002-00315-002	101116 OLIVAR-GALEGO	S 429	15,00	2,09	2,09	2,09		2,09			2,09	2,09
1700000005593254	21-031-004-00005-043	101116 OLIVAR-GALEGO	S 429	16,60	0,03	0,03	0,03		0,03			0,03	0,03
1700000005593255	21-031-004-00005-021	101116 OLIVAR-GALEGO	S 429	12,00	0,48	0,48	0,48		0,48			0,48	0,48
1700000005593257	21-031-004-00005-046	101116 OLIVAR-GALEGO	S 429	10,10	0,21	0,16	0,16		0,16			0,16	0,16
1700000005593259	21-031-004-00005-020	101116 OLIVAR-GALEGO	S 429	6,00	4,60	4,46	4,46		4,46			4,46	4,46
1700000005593270	21-031-004-00005-019	101116 OLIVAR-GALEGO	S 429	46,40	0,03	0,03	0,03		0,03			0,03	0,03

(1) Superficie declarada admisible ajustada con la superficie comprometida.
(2) Factor de penalización valorando el alcance para el tipo de compromiso.Puede verificar la integridad de una copia de este documento mediante la lectura del código QR adjunto o mediante el acceso a la dirección <https://ws050.juntadeandalucia.es/verificarFirma> indicando el código de VERIFICACIÓN

FIRMADO POR

RAQUEL MARIA ESPIN CRESPO

18/12/2024

VERIFICACIÓN

Pk2jmBDMDBSWPSC42MTUWFP24ALUB4

PÁG. 117/2078



**APELLIDOS Y NOMBRE / RAZÓN SOCIAL**

BERNAL RAPOSO JOSE MANUEL

NIF
6742EXPEDIENTE**
1204393**ANUALIDAD DE PAGO**
1ª**IMPORTE POR ANUALIDAD**

	2023	2024	2025	2026	2027
IMPORTE MÁXIMO SUBVENCIONABLE	2.307,59 €	2.307,59 €	2.307,59 €	2.307,59 €	2.307,59 €
IMPORTE MEDIO DE TRANSFERENCIA (€/ha)	82,15 €	82,15 €	82,15 €	82,15 €	82,15 €

RESUMEN DE UNIDADES

Cód	GRUPO DE PAGO	Sup. Dec. Admisible (ha)	Sup. Comprometida (ha)	Sup. ajustada compromiso (1) (ha)	% sobredec.	Sup. Resuelta (ha)	Importe Declarado	Importe Topado	Importe Resuelto	Importe tras sobredec.
428	PASTOS ASOCIADOS A GANADERÍA ECOLÓGICA	28,09		28,09	0,00	28,09	2.307,59	2.307,59	2.307,59	2.307,59
TOTAL		28,09	28,09	28,09		28,09	2.307,59	2.307,59	2.307,59	2.307,59

APLICACIÓN DE REDUCCIONES Y PENALIZACIONES

GRUPO DE PAGO	Importe Calculado	Importe prereduc.	Criterios de subvencionabilidad y compromisos	Presentación tardía	Omisión declaración	Condicionidad	IMPORTE (Euros) RESUELTO
PASTOS ASOCIADOS A GANADERÍA	2.307,59	2.307,59	0,00	0,00	0,00	0,00	2.307,59
TOTAL	2.307,59	2.307,59					2.307,59

RESUMEN DE PAGOS**IMPORTE (Euros)**

	RESUELTO	FEADER	MAPA	CAPADR
PASTOS ASOCIADOS A GANADERÍA ECOLÓGICA - Pago realizado	2.307,59 €	1.961,45 €	226,37 €	119,77 €

RECINTOS RESUELTOS

REE	REFERENCIA SIGPAC	CULTIVO	DESCRIPCIÓN CULTIVO	S/R	G.PAGO	PEND. MEDIA (%)	SUP. DEC. ADMISIBLE (ha)	SUP. COMPROM. (ha)	SUP. AJUSTADA COMPR.(1) (ha)	SUP. CONV. SIGPAC (ha)	SUP. CERTIF. (ha)	SUP. CAMPO (ha)	SUP. CAMPO DETER. CULT. (ha)	SUP. DEC. REDUCIDA (ha)	SUP. RESUELTA (ha)
4527330	21-005-900-99000-990	62000	PASTOS PERMANENTES DE 5 O MAS AÑOS-SIN VARIEDAD	S	428	1,57	28,09	28,09	28,09		28,09			28,09	28,09

INCIDENCIAS**INCIDENCIA DESCRIPCIÓN**

- 100402 Recinto solicitado no forma parte de ningún organismo de control autorizado para la producción ecológica en Andalucía o fecha de inscripción posterior al plazo establecido (Anexo I. Criterios de Subvencionabilidad. Orden 28 de marzo de 2023).
Ref:6896297 Recinto:41-012-900-99000-99001 Cultivo:62000 PASTOS PERMANENTES DE 5 O MAS AÑOS-SIN VARIEDAD Secano
- 100424 Solicita recinto que no está comprometido para la operación.
Ref:6896297 Recinto:41-012-900-99000-99001 Cultivo:62000 PASTOS PERMANENTES DE 5 O MAS AÑOS-SIN VARIEDAD Secano

(1) Superficie declarada admisible ajustada con la superficie comprometida.
(2) Factor de penalización valorando el alcance para el tipo de compromiso.Puede verificar la integridad de una copia de este documento mediante la lectura del código QR adjunto o mediante el acceso a la dirección <https://ws050.juntadeandalucia.es/verificarFirma> indicando el código de VERIFICACIÓN

FIRMADO POR

RAQUEL MARIA ESPIN CRESPO

18/12/2024

VERIFICACIÓN

Pk2jmBDMDBSWPSC42MTUWFP24ALUB4

PÁG. 118/2078



**Datos considerados para el Cálculo de la Carga Ganadera mínima y máxima del expediente**

Explotación	Especie	Inscrito en Sipea y Admisible	Ugm Calculada para CG Mínima	Ugm Calculada para CG Máxima
ES210050000319	BOVINA	SI	0,20	0,20
ES210050000510	BOVINA	SI	13,94	13,94
			14,14	14,14

Superficie determinada para Cálculo Carga Ganadera Mínima: 28,09 ha

Superficie determinada para Cálculo Carga Ganadera Máxima: 53,27 ha

Carga Ganadera Mínima Expediente: 0,50 ugm/ha

Carga Ganadera Máxima Expediente: 0,27 ugm/ha

Recintos Determinados para el Cálculo de Garga Ganadera Mínima

REF.	REFERENCIA SIGPAC	CULTIVO	DESCRIPCIÓN CULTIVO	S/R	SUP. RESUELTA (ha)
4527330	21-005-900-99000-99004	62000	PASTOS PERMANENTES DE 5 O MAS AÑOS-SIN VARIEDAD	S	28,09

Recintos Determinados para el Cálculo de Garga Ganadera Máxima

REF.	REFERENCIA SIGPAC	CULTIVO	DESCRIPCIÓN CULTIVO	S/R	SUP. RESUELTA (ha)
4527330	21-005-900-99000-99004	62000	PASTOS PERMANENTES DE 5 O MAS AÑOS-SIN VARIEDAD	S	28,09
6896297	41-012-900-99000-99001	62000	PASTOS PERMANENTES DE 5 O MAS AÑOS-SIN VARIEDAD	S	25,18

(1) Superficie declarada admisible ajustada con la superficie comprometida.
(2) Factor de penalización valorando el alcance para el tipo de compromiso.

Puede verificar la integridad de una copia de este documento mediante la lectura del código QR adjunto o mediante el acceso a la dirección <https://ws050.juntadeandalucia.es/verificarFirma> indicando el código de VERIFICACIÓN

FIRMADO POR	RAQUEL MARIA ESPIN CRESPO	18/12/2024
VERIFICACIÓN	Pk2jmBDMDBSWPSC42MTUWFP24ALUB4	PÁG. 119/2078



**APELLIDOS Y NOMBRE / RAZÓN SOCIAL**

BIO ORGANICOS DE ANDALUCIA SLU

NIF

***4161*

EXPEDIENTE

1063803

ANUALIDAD DE PAGO

1ª

IMPORTES POR ANUALIDAD

	2023	2024	2025	2026	2027
IMPORTE MÁXIMO SUBVENCIONABLE	13.986,40 €	13.986,40 €	13.986,40 €	13.986,40 €	13.986,40 €
IMPORTE MEDIO DE TRANSFERENCIA (€/ha)	349,66 €	349,66 €	349,66 €	349,66 €	349,66 €

RESUMEN DE UNIDADES

Cód	GRUPO DE PAGO	Sup. Dec. Admisible (ha)	Sup. Comprometida (ha)	Sup. ajustada compromiso (1) (ha)	% sobredec.	Sup. Resuelta (ha)	Importe Declarado	Importe Topado	Importe Resuelto	Importe tras sobredec.
433	FRUTALES REGADÍO	77,58		40,00	0,00	40,00	13.986,40	13.986,40	13.986,40	13.986,40
TOTAL		77,58	40,00	40,00		40,00	13.986,40	13.986,40	13.986,40	13.986,40

APLICACIÓN DE REDUCCIONES Y PENALIZACIONES

GRUPO DE PAGO	Importe Calculado	Importe prereduc.	Criterios de subvencionabilidad y compromisos	Presentación tardía	Omisión declaración	Condicionalidad	IMPORTE (Euros) RESUELTO
FRUTALES REGADÍO	13.986,40	13.986,40	0,00	0,00	0,00	0,00	13.986,40
TOTAL	13.986,40	13.986,40					13.986,40

RESUMEN DE PAGOS**IMPORTE (Euros)**

	RESUELTO	FEADER	MAPA	CAPADR
FRUTALES REGADÍO - Pago realizado	13.986,40 €	11.888,44 €	1.372,07 €	725,89 €

RECINTOS RESUELTOS

REF.	REFERENCIA SIGPAC	CULTIVO	DESCRIPCIÓN CULTIVO	S/R	G.PAGO	PEND. MEDIA (%)	SUP. DEC. ADMISIBLE (ha)	SUP. COMPROM. (ha)	SUP. AJUSTADA COMPR.(1) (ha)	SUP. CONY. SIGPAC (ha)	SUP. CERTIE (ha)	SUP. CAMPO (ha)	SUP. CAMPO DETER. CULT. DECLARADO (ha)	SUP. DEC. REDUCIDA (ha)	SUP. RESUELTA (ha)
-1619711	21-003-015-00002-042	206205	NARANJO-CHISLETT SUMMER NAVEL	R	433	13,10	72,82	72,82	72,82		72,82			72,82	72,82
1700000007100441	21-003-015-00009-042	206004	NARANJO-NAVELINA	R	433	18,30	4,76	4,76	4,76		4,76			4,76	4,76

(1) Superficie declarada admisible ajustada con la superficie comprometida.
 (2) Factor de penalización valorando el alcance para el tipo de compromiso.

Puede verificar la integridad de una copia de este documento mediante la lectura del código QR adjunto o mediante el acceso a la dirección <https://ws050.juntadeandalucia.es/verificarFirma> indicando el código de VERIFICACIÓN

FIRMADO POR

RAQUEL MARIA ESPIN CRESPO

18/12/2024

VERIFICACIÓN

Pk2jmBDMDBSWPSC42MTUWFP24ALUB4

PÁG. 120/2078



**APELLIDOS Y NOMBRE / RAZÓN SOCIAL**

BLANCO ABRIL ROBERTO JAVIER

NIF

***2001*

EXPEDIENTE

1030618

ANUALIDAD DE PAGO

1ª

IMPORTE POR ANUALIDAD

	2023	2024	2025	2026	2027
IMPORTE MÁXIMO SUBVENCIONABLE	4.729,93 €	4.729,93 €	4.729,93 €	4.729,93 €	4.729,93 €
IMPORTE MEDIO DE TRANSFERENCIA (€/ha)	247,90 €	247,90 €	247,90 €	247,90 €	247,90 €

RESUMEN DE UNIDADES

Cód	GRUPO DE PAGO	Sup. Dec. Admisible (ha)	Sup. Comprometida (ha)	Sup. ajustada compromiso (1) (ha)	% sobredec.	Sup. Resuelta (ha)	Importe Declarado	Importe Topado	Importe Resuelto	Importe tras sobredec.
429	OLIVAR	19,08		19,08	0,00	19,08	4.729,93	4.729,93	4.729,93	4.729,93
TOTAL		19,08	19,08	19,08		19,08	4.729,93	4.729,93	4.729,93	4.729,93

APLICACIÓN DE REDUCCIONES Y PENALIZACIONES

GRUPO DE PAGO	Importe Calculado	Importe prereduc.	Criterios de subvencionabilidad y compromisos	Presentación tardía	Omisión declaración	Condicionalidad	IMPORTE (Euros) RESUELTO
OLIVAR	4.729,93		0,00	0,00	0,00	0,00	4.729,93
TOTAL	4.729,93	4.729,93					4.729,93

RESUMEN DE PAGOS**IMPORTE (Euros)**

	RESUELTO	FEADER	MAPA	CAPADR
OLIVAR - Pago realizado	4.729,93 €	4.020,44 €	464,01 €	245,48 €

RECINTOS RESUELTOS

REF.	REFERENCIA SIGPAC	CULTIVO DESCRIPCIÓN CULTIVO	S/R G.PAGO	PEND. MEDIA (%)	SUP. DEC. ADMISIBLE (ha)	SUP. COMPROM. (ha)	SUP. AJUSTADA COMPR.(1) (ha)	SUP. CONY. SIGPAC (ha)	SUP. CERTIE (ha)	SUP. CAMPO (ha)	SUP. CAMPO DETER. CULT. DECLARADO (ha)	SUP. DEC. REDUCIDA (ha)	SUP. RESUELTA (ha)
1700000005566408	21-016-013-00086-019	101216 OLIVAR-MANZANILLA DE HUELVA	S 429	30,80	10,14	10,14	10,14		10,14			10,14	10,14
1700000005566413	21-016-013-00086-025	101216 OLIVAR-MANZANILLA DE HUELVA	S 429	32,80	0,06	0,06	0,06		0,06			0,06	0,06
1700000005566414	21-016-013-00086-010	101216 OLIVAR-MANZANILLA DE HUELVA	S 429	2,60	0,08	0,08	0,08		0,08			0,08	0,08
1700000005566415	21-016-013-00087-002	101216 OLIVAR-MANZANILLA DE HUELVA	S 429	12,10	1,02	1,02	1,02		1,02			1,02	1,02
1700000005566416	21-016-013-00086-016	101216 OLIVAR-MANZANILLA DE HUELVA	S 429	11,60	0,30	0,30	0,30		0,30			0,30	0,30
1700000005566417	21-016-013-00086-015	101216 OLIVAR-MANZANILLA DE HUELVA	S 429	10,20	0,04	0,04	0,04		0,04			0,04	0,04
1700000005566419	21-016-013-00086-018	101216 OLIVAR-MANZANILLA DE HUELVA	S 429	8,90	0,03	0,03	0,03		0,03			0,03	0,03
1700000005566420	21-016-014-00054-001	101216 OLIVAR-MANZANILLA DE HUELVA	S 429	6,90	4,10	4,10	4,10		4,10			4,10	4,10
1700000005566421	21-016-014-00059-001	101216 OLIVAR-MANZANILLA DE HUELVA	S 429	20,10	1,79	1,79	1,79		1,79			1,79	1,79
1700000005566422	21-016-014-00067-001	101216 OLIVAR-MANZANILLA DE HUELVA	S 429	18,30	0,75	0,75	0,75		0,75			0,75	0,75
1700000005566423	21-016-014-00068-001	101216 OLIVAR-MANZANILLA DE HUELVA	S 429	17,50	0,45	0,45	0,45		0,45			0,45	0,45
1700000005566424	21-016-014-00069-001	101216 OLIVAR-MANZANILLA DE HUELVA	S 429	12,00	0,32	0,32	0,32		0,32			0,32	0,32

(1) Superficie declarada admisible ajustada con la superficie comprometida.
(2) Factor de penalización valorando el alcance para el tipo de compromiso.

Puede verificar la integridad de una copia de este documento mediante la lectura del código QR adjunto o mediante el acceso a la dirección <https://ws050.juntadeandalucia.es/verificarFirma> indicando el código de VERIFICACIÓN

FIRMADO POR

RAQUEL MARIA ESPIN CRESPO

18/12/2024

VERIFICACIÓN

Pk2jmBDMDBSWPSC42MTUWFP24ALUB4

PÁG. 121/2078



**APELLIDOS Y NOMBRE / RAZÓN SOCIAL**

BLANCO GONZALEZ MARIA DEL CARMEN

NIF

***2144*

EXPEDIENTE

1001850

ANUALIDAD DE PAGO

1ª

IMPORTE POR ANUALIDAD

	2023	2024	2025	2026	2027
IMPORTE MÁXIMO SUBVENCIONABLE	2.416,08 €	2.416,08 €	2.416,08 €	2.416,08 €	2.416,08 €
IMPORTE MEDIO DE TRANSFERENCIA (€/ha)	236,41 €	236,41 €	236,41 €	236,41 €	236,41 €

RESUMEN DE UNIDADES

Cód	GRUPO DE PAGO	Sup. Dec. Admisible (ha)	Sup. Comprometida (ha)	Sup. ajustada compromiso (1) (ha)	% sobredec.	Sup. Resuelta (ha)	Importe Declarado	Importe Topado	Importe Resuelto	Importe tras sobredec.
429	OLIVAR	6,51		6,51	0,00	6,51	1.613,83	1.613,83	1.613,83	1.613,83
432	FRUTALES SECANO	3,71		3,71	0,00	3,71	802,25	802,25	802,25	802,25
TOTAL		10,22	10,22	10,22		10,22	2.416,08	2.416,08	2.416,08	2.416,08

APLICACIÓN DE REDUCCIONES Y PENALIZACIONES

GRUPO DE PAGO	Importe Calculado	Importe prereduc.	Criterios de subvencionabilidad y compromisos	Presentación tardía	Omisión declaración	Condicionalidad	IMPORTE (Euros)
							RESUELTO
FRUTALES SECANO	802,25	802,25	0,00	0,00	0,00	0,00	802,25
OLIVAR	1.613,83	1.613,83	0,00	0,00	0,00	0,00	1.613,83
TOTAL	2.416,08	2.416,08					2.416,08

RESUMEN DE PAGOS

	IMPORTE (Euros)			
	RESUELTO	FEADER	MAPA	CAPADR
FRUTALES SECANO - Pago realizado	802,25 €	681,91 €	78,70 €	41,64 €
OLIVAR - Pago realizado	1.613,83 €	1.371,76 €	158,32 €	83,75 €
TOTAL	2.416,08 €	2.053,67 €	237,02 €	125,39 €

RECINTOS RESUELTOS

REE	REFERENCIA SIGPAC	CULTIVO DESCRIPCIÓN CULTIVO	S/R G.PAGO	PEND. MEDIA (%)	SUP. DEC. ADMISIBLE (ha)	SUP. COMPROM. (ha)	SUP. AJUSTADA COMPR.(1) (ha)	SUP. CONV. SIGPAC (ha)	SUP. CERTIF. (ha)	SUP. CAMPO (ha)	SUP. CAMPO DETER. CULT. DECLARADO (ha)	SUP. DEC. REDUCIDA (ha)	SUP. RESUELTA (ha)
1700000006421654	21-034-006-00063-004	101007 OLIVAR-MANZANILLA	S	429	23,50	6,15	6,15	6,15	6,15			6,15	6,15
1700000006421655	21-034-006-00132-004	101007 OLIVAR-MANZANILLA	S	429	47,00	0,04	0,04	0,04	0,04			0,04	0,04
1700000006421657	21-034-006-00071-002	101007 OLIVAR-MANZANILLA	S	429	20,50	0,32	0,32	0,32	0,32			0,32	0,32
-1558156	21-034-006-00137-001	117090 CASTAÑOS-PELONA	S	432	11,60	0,51	0,51	0,51	0,51			0,51	0,51
-1558155	21-034-006-00136-002	117090 CASTAÑOS-PELONA	S	432	9,10	0,11	0,11	0,11	0,11			0,11	0,11
-1558154	21-034-006-00136-001	117090 CASTAÑOS-PELONA	S	432	21,20	0,03	0,03	0,03	0,03			0,03	0,03
-9129	21-034-006-00091-002	117090 CASTAÑOS-PELONA	S	432	10,80	0,03	0,03	0,03	0,03			0,03	0,03
-9128	21-034-006-00063-006	117090 CASTAÑOS-PELONA	S	432	17,40	0,44	0,44	0,44	0,44			0,44	0,44
1700000006421656	21-034-006-00091-001	117090 CASTAÑOS-PELONA	S	432	15,60	2,59	2,59	2,59	2,60			2,59	2,59

(1) Superficie declarada admisible ajustada con la superficie comprometida.
(2) Factor de penalización valorando el alcance para el tipo de compromiso.

Puede verificar la integridad de una copia de este documento mediante la lectura del código QR adjunto o mediante el acceso a la dirección <https://ws050.juntadeandalucia.es/verificarFirma> indicando el código de VERIFICACIÓN

FIRMADO POR

RAQUEL MARIA ESPIN CRESPO

18/12/2024

VERIFICACIÓN

Pk2jmBDMDBSWPSC42MTUWFP24ALUB4

PÁG. 122/2078





APELLIDOS Y NOMBRE / RAZÓN SOCIAL **NIF** **EXPEDIENTE** **ANUALIDAD DE PAGO**
 BLANCO ORELLANA CARLOS ALBERTO ****5405* 1248172 1ª

IMPORTES POR ANUALIDAD

	2023	2024	2025	2026	2027
IMPORTE MÁXIMO SUBVENCIONABLE	6.161,25 €	6.161,25 €	6.161,25 €	6.161,25 €	6.161,25 €
IMPORTE MEDIO DE TRANSFERENCIA (€/ha)	82,15 €	82,15 €	82,15 €	82,15 €	82,15 €

RESUMEN DE UNIDADES

Cód	GRUPO DE PAGO	Sup. Dec. Admisible (ha)	Sup. Comprometida (ha)	Sup. ajustada compromiso (1) (ha)	% sobredec.	Sup. Resuelta (ha)	Importe Declarado	Importe Topado	Importe Resuelto	Importe tras sobredec.
428	PASTOS ASOCIADOS A GANADERÍA ECOLÓGICA	280,90		75,00	0,00	75,00	6.161,25	6.161,25	6.161,25	6.161,25
TOTAL		280,90	75,00	75,00		75,00	6.161,25	6.161,25	6.161,25	6.161,25

APLICACIÓN DE REDUCCIONES Y PENALIZACIONES

GRUPO DE PAGO	Importe Calculado	Importe prereduc.	Criterios de subvencionabilidad y compromisos	Presentación tardía	Omisión declaración	Condicionidad	IMPORTE (Euros) RESUELTO
PASTOS ASOCIADOS A GANADERÍA	6.161,25	6.161,25	0,00	0,00	0,00	0,00	6.161,25
TOTAL	6.161,25	6.161,25					6.161,25

RESUMEN DE PAGOS**IMPORTE (Euros)**

PASTOS ASOCIADOS A GANADERÍA ECOLÓGICA - Pago realizado	RESUELTO	FEADER	MAPA	CAPADR
	6.161,25 €	5.237,06 €	604,42 €	319,77 €

RECINTOS RESUELTOS

REE	REFERENCIA SIGPAC	CULTIVO DESCRIPCIÓN CULTIVO	S/R G.PAGO	PEND. MEDIA (%)	SUP. DEC. ADMISIBLE (ha)	SUP. COMPROM. (ha)	SUP. AJUSTADA COMPROM. (1) (ha)	SUP. CONV. SIGPAC (ha)	SUP. CERTIF. (ha)	SUP. CAMPO (ha)	SUP. CAMPO DETER. CULT. DECLARADO (ha)	SUP. DEC. REDUCIDA (ha)	SUP. RESUELTA (ha)
-1466557	21-036-003-00022-007	62000 PASTOS PERMANENTES DE 5 O MAS AÑOS-SIN VARIEDAD	S 428	20,40	9,58	9,58	9,58		11,27			9,58	9,58
170000006032844	21-036-003-00019-002	62000 PASTOS PERMANENTES DE 5 O MAS AÑOS-SIN VARIEDAD	S 428	23,80	1,63	1,63	1,63		1,63			1,63	1,63
170000006032846	21-036-004-00026-001	62000 PASTOS PERMANENTES DE 5 O MAS AÑOS-SIN VARIEDAD	S 428	7,70	26,57	26,57	26,57		26,57			26,57	26,57
170000006032847	21-036-004-00027-001	62000 PASTOS PERMANENTES DE 5 O MAS AÑOS-SIN VARIEDAD	S 428	11,00	38,00	38,00	38,00		44,71			38,00	38,00
170000006032848	21-036-004-00016-004	62000 PASTOS PERMANENTES DE 5 O MAS AÑOS-SIN VARIEDAD	S 428	33,40	0,52	0,52	0,52		2,09			0,52	0,52
170000006032849	21-036-004-00028-001	62000 PASTOS PERMANENTES DE 5 O MAS AÑOS-SIN VARIEDAD	S 428	17,30	30,41	30,41	30,41		35,78			30,41	30,41
170000006032850	21-036-004-00017-002	62000 PASTOS PERMANENTES DE 5 O MAS AÑOS-SIN VARIEDAD	S 428	21,20	1,74	1,74	1,74		2,32			1,74	1,74
170000006032851	21-036-004-00017-005	62000 PASTOS PERMANENTES DE 5 O MAS AÑOS-SIN VARIEDAD	S 428	25,80	0,02	0,02	0,02		0,02			0,02	0,02
170000006032852	21-036-004-00029-002	62000 PASTOS PERMANENTES DE 5 O MAS AÑOS-SIN VARIEDAD	S 428	6,40	0,10	0,10	0,10		0,10			0,10	0,10
170000006032854	21-036-003-00022-006	62000 PASTOS PERMANENTES DE 5 O MAS AÑOS-SIN VARIEDAD	S 428	12,40	13,28	13,28	13,28		15,62			13,28	13,28
170000006032855	21-036-004-00017-004	62000 PASTOS PERMANENTES DE 5 O MAS AÑOS-SIN VARIEDAD	S 428	33,10	0,21	0,21	0,21		0,82			0,21	0,21
170000006032858	21-036-004-00025-002	62000 PASTOS PERMANENTES DE 5 O MAS AÑOS-SIN VARIEDAD	S 428	31,20	2,09	2,09	2,09		2,09			2,09	2,09
170000006032859	21-036-004-00025-003	62000 PASTOS PERMANENTES DE 5 O MAS AÑOS-SIN VARIEDAD	S 428	41,50	0,56	0,56	0,56		1,24			0,56	0,56
170000006032860	21-036-004-00016-003	62000 PASTOS PERMANENTES DE 5 O MAS AÑOS-SIN VARIEDAD	S 428	18,60	3,22	3,22	3,22		4,96			3,22	3,22
170000006032861	21-036-003-00020-001	62000 PASTOS PERMANENTES DE 5 O MAS AÑOS-SIN VARIEDAD	S 428	29,90	107,62	107,62	107,62		126,96			107,62	107,62
170000006032862	21-036-003-00020-009	62000 PASTOS PERMANENTES DE 5 O MAS AÑOS-SIN VARIEDAD	S 428	31,20	1,81	1,81	1,81		2,13			1,81	1,81
170000006032863	21-036-003-00022-002	62000 PASTOS PERMANENTES DE 5 O MAS AÑOS-SIN VARIEDAD	S 428	25,70	14,36	14,36	14,36		14,36			14,36	14,36
170000006032864	21-036-003-00022-011	62000 PASTOS PERMANENTES DE 5 O MAS AÑOS-SIN VARIEDAD	S 428	11,10	28,70	28,70	28,70		28,70			28,70	28,70
170000006032865	21-036-003-00020-002	62000 PASTOS PERMANENTES DE 5 O MAS AÑOS-SIN VARIEDAD	S 428	27,00	0,48	0,48	0,48		0,56			0,48	0,48

(1) Superficie declarada admisible ajustada con la superficie comprometida.
 (2) Factor de penalización valorando el alcance para el tipo de compromiso.

Puede verificar la integridad de una copia de este documento mediante la lectura del código QR adjunto o mediante el acceso a la dirección <https://ws050.juntadeandalucia.es/verificarFirma> indicando el código de VERIFICACIÓN

FIRMADO POR

RAQUEL MARIA ESPIN CRESPO

18/12/2024

VERIFICACIÓN

Pk2jmBDMDBSWPSC42MTUWFP24ALUB4

PÁG. 123/2078



**INCIDENCIAS****INCIDENCIA DESCRIPCIÓN**

- 100402 Recinto solicitado no forma parte de ningún organismo de control autorizado para la producción ecológica en Andalucía o fecha de inscripción posterior al plazo establecido (Anexo I. Criterios de Subvencionabilidad. Orden 28 de marzo de 2023).
Ref:-1466558 Recinto:21-036-003-00043-00001 Cultivo:62000 PASTOS PERMANENTES DE 5 O MAS AÑOS-SIN VARIEDAD Secano
Ref:-1466559 Recinto:21-036-004-00025-00004 Cultivo:62000 PASTOS PERMANENTES DE 5 O MAS AÑOS-SIN VARIEDAD Secano
Ref:-1466560 Recinto:21-036-004-00025-00008 Cultivo:62000 PASTOS PERMANENTES DE 5 O MAS AÑOS-SIN VARIEDAD Secano
- 100424 Solicita recinto que no está comprometido para la operación.
Ref:1700000006032868 Recinto:21-036-003-00019-00005 Cultivo:62000 PASTOS PERMANENTES DE 5 O MAS AÑOS-SIN VARIEDAD Secano
Ref:1700000006032866 Recinto:21-036-003-00020-00003 Cultivo:62000 PASTOS PERMANENTES DE 5 O MAS AÑOS-SIN VARIEDAD Secano
Ref:-1466558 Recinto:21-036-003-00043-00001 Cultivo:62000 PASTOS PERMANENTES DE 5 O MAS AÑOS-SIN VARIEDAD Secano
Ref:1700000006032845 Recinto:21-036-004-00016-00001 Cultivo:62000 PASTOS PERMANENTES DE 5 O MAS AÑOS-SIN VARIEDAD Secano
Ref:1700000006032853 Recinto:21-036-004-00017-00003 Cultivo:62000 PASTOS PERMANENTES DE 5 O MAS AÑOS-SIN VARIEDAD Secano
Ref:-1466559 Recinto:21-036-004-00025-00004 Cultivo:62000 PASTOS PERMANENTES DE 5 O MAS AÑOS-SIN VARIEDAD Secano
Ref:-1466560 Recinto:21-036-004-00025-00008 Cultivo:62000 PASTOS PERMANENTES DE 5 O MAS AÑOS-SIN VARIEDAD Secano

Datos considerados para el Cálculo de la Carga Ganadera mínima y máxima del expediente

Explotación	Especie	Inscrito en Sipea y Admisible	Ugm Calculada para CG Mínima	Ugm Calculada para CG Máxima
ES210360000004	BOVINA	SI	49,29	49,29
			49,29	49,29

Superficie determinada para Cálculo Carga Ganadera Mínima: 280,90 ha

Superficie determinada para Cálculo Carga Ganadera Máxima: 282,95 ha

Los importes del Grupo de Pago de pastos de este expediente han sido ajustados por no llegar a la carga ganadera mínima de 0,3

Carga Ganadera Mínima Expediente: 0,18 ugm/ha

Carga Ganadera Máxima Expediente: 0,17 ugm/ha

Recintos Determinados para el Cálculo de Garga Ganadera Mínima

REF.	REFERENCIA SIGPAC	CULTIVO	DESCRIPCIÓN CULTIVO	S/R	SUP. RESUELTA (ha)
-1466557	21-036-003-00022-00007	62000	PASTOS PERMANENTES DE 5 O MAS AÑOS-SIN VARIEDAD	S	9,58
1700000006032844	21-036-003-00019-00002	62000	PASTOS PERMANENTES DE 5 O MAS AÑOS-SIN VARIEDAD	S	1,63
1700000006032846	21-036-004-00026-00001	62000	PASTOS PERMANENTES DE 5 O MAS AÑOS-SIN VARIEDAD	S	26,57
1700000006032847	21-036-004-00027-00001	62000	PASTOS PERMANENTES DE 5 O MAS AÑOS-SIN VARIEDAD	S	38,00
1700000006032848	21-036-004-00016-00004	62000	PASTOS PERMANENTES DE 5 O MAS AÑOS-SIN VARIEDAD	S	0,52
1700000006032849	21-036-004-00028-00001	62000	PASTOS PERMANENTES DE 5 O MAS AÑOS-SIN VARIEDAD	S	30,41
1700000006032850	21-036-004-00017-00002	62000	PASTOS PERMANENTES DE 5 O MAS AÑOS-SIN VARIEDAD	S	1,74
1700000006032851	21-036-004-00017-00005	62000	PASTOS PERMANENTES DE 5 O MAS AÑOS-SIN VARIEDAD	S	0,02
1700000006032852	21-036-004-00029-00002	62000	PASTOS PERMANENTES DE 5 O MAS AÑOS-SIN VARIEDAD	S	0,10
1700000006032854	21-036-003-00022-00006	62000	PASTOS PERMANENTES DE 5 O MAS AÑOS-SIN VARIEDAD	S	13,28
1700000006032855	21-036-004-00017-00004	62000	PASTOS PERMANENTES DE 5 O MAS AÑOS-SIN VARIEDAD	S	0,21
1700000006032858	21-036-004-00025-00002	62000	PASTOS PERMANENTES DE 5 O MAS AÑOS-SIN VARIEDAD	S	2,09
1700000006032859	21-036-004-00025-00003	62000	PASTOS PERMANENTES DE 5 O MAS AÑOS-SIN VARIEDAD	S	0,56
1700000006032860	21-036-004-00016-00003	62000	PASTOS PERMANENTES DE 5 O MAS AÑOS-SIN VARIEDAD	S	3,22
1700000006032861	21-036-003-00020-00001	62000	PASTOS PERMANENTES DE 5 O MAS AÑOS-SIN VARIEDAD	S	107,62

(1) Superficie declarada admisible ajustada con la superficie comprometida.
(2) Factor de penalización valorando el alcance para el tipo de compromiso.Puede verificar la integridad de una copia de este documento mediante la lectura del código QR adjunto o mediante el acceso a la dirección <https://ws050.juntadeandalucia.es/verificarFirma> indicando el código de VERIFICACIÓN

FIRMADO POR

RAQUEL MARIA ESPIN CRESPO

18/12/2024

VERIFICACIÓN

Pk2jmBDMDBSWPSC42MTUWFP24ALUB4

PÁG. 124/2078



**Datos considerados para el Cálculo de la Carga Ganadera mínima y máxima del expediente****Recintos Determinados para el Cálculo de Garga Ganadera Mínima**

REF.	REFERENCIA SIGPAC	CULTIVO	DESCRIPCIÓN CULTIVO	SUP.	
				S/R	RESUELTA (ha)
170000006032862	21-036-003-00020-00009	62000	PASTOS PERMANENTES DE 5 O MAS AÑOS-SIN VARIEDAD	S	1,81
170000006032863	21-036-003-00022-00002	62000	PASTOS PERMANENTES DE 5 O MAS AÑOS-SIN VARIEDAD	S	14,36
170000006032864	21-036-003-00022-00011	62000	PASTOS PERMANENTES DE 5 O MAS AÑOS-SIN VARIEDAD	S	28,70
170000006032865	21-036-003-00020-00002	62000	PASTOS PERMANENTES DE 5 O MAS AÑOS-SIN VARIEDAD	S	0,48

Recintos Determinados para el Cálculo de Garga Ganadera Máxima

REF.	REFERENCIA SIGPAC	CULTIVO	DESCRIPCIÓN CULTIVO	SUP.	
				S/R	RESUELTA (ha)
-1466560	21-036-004-00025-00008	62000	PASTOS PERMANENTES DE 5 O MAS AÑOS-SIN VARIEDAD	S	0,22
-1466559	21-036-004-00025-00004	62000	PASTOS PERMANENTES DE 5 O MAS AÑOS-SIN VARIEDAD	S	1,81
-1466558	21-036-003-00043-00001	62000	PASTOS PERMANENTES DE 5 O MAS AÑOS-SIN VARIEDAD	S	0,02
-1466557	21-036-003-00022-00007	62000	PASTOS PERMANENTES DE 5 O MAS AÑOS-SIN VARIEDAD	S	9,58
170000006032844	21-036-003-00019-00002	62000	PASTOS PERMANENTES DE 5 O MAS AÑOS-SIN VARIEDAD	S	1,63
170000006032845	21-036-004-00016-00001	62000	PASTOS PERMANENTES DE 5 O MAS AÑOS-SIN VARIEDAD	S	0,00
170000006032846	21-036-004-00026-00001	62000	PASTOS PERMANENTES DE 5 O MAS AÑOS-SIN VARIEDAD	S	26,57
170000006032847	21-036-004-00027-00001	62000	PASTOS PERMANENTES DE 5 O MAS AÑOS-SIN VARIEDAD	S	38,00
170000006032848	21-036-004-00016-00004	62000	PASTOS PERMANENTES DE 5 O MAS AÑOS-SIN VARIEDAD	S	0,52
170000006032849	21-036-004-00028-00001	62000	PASTOS PERMANENTES DE 5 O MAS AÑOS-SIN VARIEDAD	S	30,41
170000006032850	21-036-004-00017-00002	62000	PASTOS PERMANENTES DE 5 O MAS AÑOS-SIN VARIEDAD	S	1,74
170000006032851	21-036-004-00017-00005	62000	PASTOS PERMANENTES DE 5 O MAS AÑOS-SIN VARIEDAD	S	0,02
170000006032852	21-036-004-00029-00002	62000	PASTOS PERMANENTES DE 5 O MAS AÑOS-SIN VARIEDAD	S	0,10
170000006032853	21-036-004-00017-00003	62000	PASTOS PERMANENTES DE 5 O MAS AÑOS-SIN VARIEDAD	S	0,00
170000006032854	21-036-003-00022-00006	62000	PASTOS PERMANENTES DE 5 O MAS AÑOS-SIN VARIEDAD	S	13,28
170000006032855	21-036-004-00017-00004	62000	PASTOS PERMANENTES DE 5 O MAS AÑOS-SIN VARIEDAD	S	0,21
170000006032858	21-036-004-00025-00002	62000	PASTOS PERMANENTES DE 5 O MAS AÑOS-SIN VARIEDAD	S	2,09
170000006032859	21-036-004-00025-00003	62000	PASTOS PERMANENTES DE 5 O MAS AÑOS-SIN VARIEDAD	S	0,56
170000006032860	21-036-004-00016-00003	62000	PASTOS PERMANENTES DE 5 O MAS AÑOS-SIN VARIEDAD	S	3,22
170000006032861	21-036-003-00020-00001	62000	PASTOS PERMANENTES DE 5 O MAS AÑOS-SIN VARIEDAD	S	107,62
170000006032862	21-036-003-00020-00009	62000	PASTOS PERMANENTES DE 5 O MAS AÑOS-SIN VARIEDAD	S	1,81
170000006032863	21-036-003-00022-00002	62000	PASTOS PERMANENTES DE 5 O MAS AÑOS-SIN VARIEDAD	S	14,36
170000006032864	21-036-003-00022-00011	62000	PASTOS PERMANENTES DE 5 O MAS AÑOS-SIN VARIEDAD	S	28,70
170000006032865	21-036-003-00020-00002	62000	PASTOS PERMANENTES DE 5 O MAS AÑOS-SIN VARIEDAD	S	0,48
170000006032866	21-036-003-00020-00003	62000	PASTOS PERMANENTES DE 5 O MAS AÑOS-SIN VARIEDAD	S	0,00
170000006032868	21-036-003-00019-00005	62000	PASTOS PERMANENTES DE 5 O MAS AÑOS-SIN VARIEDAD	S	0,00

(1) Superficie declarada admisible ajustada con la superficie comprometida.
(2) Factor de penalización valorando el alcance para el tipo de compromiso.

Puede verificar la integridad de una copia de este documento mediante la lectura del código QR adjunto o mediante el acceso a la dirección <https://ws050.juntadeandalucia.es/verificarFirma> indicando el código de VERIFICACIÓN

FIRMADO POR

RAQUEL MARIA ESPIN CRESPO

18/12/2024

VERIFICACIÓN

Pk2jmBDMDBSWPSC42MTUWFP24ALUB4

PÁG. 125/2078





(1) Superficie declarada admisible ajustada con la superficie comprometida.
(2) Factor de penalización valorando el alcance para el tipo de compromiso.

Puede verificar la integridad de una copia de este documento mediante la lectura del código QR adjunto o mediante el acceso a la dirección <https://ws050.juntadeandalucia.es/verificarFirma> indicando el código de VERIFICACIÓN

FIRMADO POR	RAQUEL MARIA ESPIN CRESPO	18/12/2024
VERIFICACIÓN	Pk2jmBDMDBSWPSC42MTUWFP24ALUB4	PÁG. 126/2078



**APELLIDOS Y NOMBRE / RAZÓN SOCIAL**

BODEGAS CONTRERAS RUIZ, S.L.

NIF

***9524*

EXPEDIENTE

1177296

ANUALIDAD DE PAGO

1ª

IMPORTES POR ANUALIDAD

	2023	2024	2025	2026	2027
IMPORTE MÁXIMO SUBVENCIONABLE	1.981,90 €	1.981,90 €	1.981,90 €	1.981,90 €	1.981,90 €
IMPORTE MEDIO DE TRANSFERENCIA (€/ha)	239,94 €	239,94 €	239,94 €	239,94 €	239,94 €

RESUMEN DE UNIDADES

Cód	GRUPO DE PAGO	Sup. Dec. Admisible (ha)	Sup. Comprometida (ha)	Sup. ajustada compromiso (1) (ha)	% sobredec.	Sup. Resuelta (ha)	Importe Declarado	Importe Topado	Importe Resuelto	Importe tras sobredec.
431	VIÑEDO	8,26		8,26	0,00	8,26	1.981,90	1.981,90	1.981,90	1.981,90
TOTAL		8,26	8,26	8,26		8,26	1.981,90	1.981,90	1.981,90	1.981,90

APLICACIÓN DE REDUCCIONES Y PENALIZACIONES

GRUPO DE PAGO	Importe Calculado	Importe prereduc.	Criterios de subvencionabilidad y compromisos	Presentación tardía	Omisión declaración	Condicionalidad	IMPORTE (Euros) RESUELTO
VIÑEDO	1.981,90	1.981,90	0,00	0,00	0,00	0,00	1.981,90
TOTAL	1.981,90	1.981,90					1.981,90

RESUMEN DE PAGOS**IMPORTE (Euros)**

	RESUELTO	FEADER	MAPA	CAPADR
VIÑEDO - Pago realizado	1.981,90 €	1.684,62 €	194,42 €	102,86 €

RECINTOS RESUELTOS

REF.	REFERENCIA SIGPAC	CULTIVO	DESCRIPCIÓN CULTIVO	S/R G.PAGO	PEND. MEDIA (%)	SUP. DEC. ADMISIBLE (ha)	SUP. COMPROM. (ha)	SUP. AJUSTADA COMPROM. (1) (ha)	SUP. CONY. SIGPAC (ha)	SUP. CERTIE (ha)	SUP. CAMPO (ha)	SUP. CAMPO DETER. CULT. DECLARADO (ha)	SUP. DEC. REDUCIDA (ha)	SUP. RESUELTA (ha)
4580767	21-060-007-00066-001	102227	VIÑEDO VINIFICACIÓN-ZALEMA	S 431	4,70	3,88	3,88	3,88	3,88	3,88			3,88	3,88
1700000005774808	21-060-006-00549-001	102227	VIÑEDO VINIFICACIÓN-ZALEMA	S 431	6,20	0,18	0,18	0,18	0,18	0,18			0,18	0,18
1700000005774810	21-060-006-00546-001	102227	VIÑEDO VINIFICACIÓN-ZALEMA	S 431	4,60	3,28	3,28	3,28	3,28	3,28			3,28	3,28
1700000005774815	21-060-006-00551-001	102227	VIÑEDO VINIFICACIÓN-ZALEMA	S 431	4,30	0,74	0,74	0,74	0,74	0,74			0,74	0,74
1700000005774816	21-060-006-00548-001	102227	VIÑEDO VINIFICACIÓN-ZALEMA	S 431	5,50	0,18	0,18	0,18	0,18	0,18			0,18	0,18

(1) Superficie declarada admisible ajustada con la superficie comprometida.
(2) Factor de penalización valorando el alcance para el tipo de compromiso.

Puede verificar la integridad de una copia de este documento mediante la lectura del código QR adjunto o mediante el acceso a la dirección <https://ws050.juntadeandalucia.es/verificarFirma> indicando el código de VERIFICACIÓN

FIRMADO POR

RAQUEL MARIA ESPIN CRESPO

18/12/2024

VERIFICACIÓN

Pk2jmBDMDBSWPSC42MTUWFP24ALUB4

PÁG. 127/2078



**APELLIDOS Y NOMBRE / RAZÓN SOCIAL**

BOMBA SOLIS ALEJANDRO JOSE

NIF
6400EXPEDIENTE**
1253487**ANUALIDAD DE PAGO**

1ª

IMPORTES POR ANUALIDAD

	2023	2024	2025	2026	2027
IMPORTE MÁXIMO SUBVENCIONABLE	6.161,25 €	6.161,25 €	6.161,25 €	6.161,25 €	6.161,25 €
IMPORTE MEDIO DE TRANSFERENCIA (€/ha)	82,15 €	82,15 €	82,15 €	82,15 €	82,15 €

RESUMEN DE UNIDADES

Cód	GRUPO DE PAGO	Sup. Dec. Admisible (ha)	Sup. Comprometida (ha)	Sup. ajustada compromiso (1) (ha)	% sobredec.	Sup. Resuelta (ha)	Importe Declarado	Importe Topado	Importe Resuelto	Importe tras sobredec.
428	PASTOS ASOCIADOS A GANADERÍA ECOLÓGICA	331,40		75,00	0,00	75,00	6.161,25	6.161,25	6.161,25	6.161,25
TOTAL		331,40	75,00	75,00		75,00	6.161,25	6.161,25	6.161,25	6.161,25

APLICACIÓN DE REDUCCIONES Y PENALIZACIONES

GRUPO DE PAGO	Importe Calculado	Importe prerreduc.	Criterios de subvencionabilidad y compromisos	Presentación tardía	Omisión declaración	Condicionidad	IMPORTE (Euros) RESUELTO
PASTOS ASOCIADOS A GANADERÍA	6.161,25	6.161,25	0,00	0,00	0,00	0,00	6.161,25
TOTAL	6.161,25	6.161,25					6.161,25

RESUMEN DE PAGOS**IMPORTE (Euros)**

PASTOS ASOCIADOS A GANADERÍA ECOLÓGICA - Pago realizado	RESUELTO	FEADER	MAPA	CAPADR
	6.161,25 €	5.237,06 €	604,42 €	319,77 €

RECINTOS RESUELTOS

REE	REFERENCIA SIGPAC	CULTIVO DESCRIPCIÓN CULTIVO	S/R G.PAGO	PEND. MEDIA (%)	SUP. DEC. ADMISIBLE (ha)	SUP. COMPROM. (ha)	SUP. AJUSTADA COMPROM. (1) (ha)	SUP. CONV. SIGPAC (ha)	SUP. CERTIF. (ha)	SUP. CAMPO (ha)	SUP. CAMPO DETER. CULT. DECLARADO (ha)	SUP. DEC. REDUCIDA (ha)	SUP. RESUELTA (ha)
4801268	21-025-001-00109-006	62000 PASTOS PERMANENTES DE 5 O MAS AÑOS-SIN VARIEDAD	S 428	31,00	0,54	0,54	0,54		0,72			0,54	0,54
4801270	21-025-001-00109-014	62000 PASTOS PERMANENTES DE 5 O MAS AÑOS-SIN VARIEDAD	S 428	33,50	2,82	2,82	2,82		4,34			2,82	2,82
4801271	21-025-001-00109-016	62000 PASTOS PERMANENTES DE 5 O MAS AÑOS-SIN VARIEDAD	S 428	29,40	0,08	0,08	0,08		0,10			0,08	0,08
4801272	21-025-001-00109-017	62000 PASTOS PERMANENTES DE 5 O MAS AÑOS-SIN VARIEDAD	S 428	21,50	0,22	0,22	0,22		0,29			0,22	0,22
4801292	21-025-002-00311-001	62000 PASTOS PERMANENTES DE 5 O MAS AÑOS-SIN VARIEDAD	S 428	32,40	147,48	147,48	147,48		147,48			147,48	147,48
4801293	21-025-002-00311-002	62000 PASTOS PERMANENTES DE 5 O MAS AÑOS-SIN VARIEDAD	S 428	11,10	1,36	1,36	1,36		1,36			1,36	1,36
4801294	21-025-002-00311-014	62000 PASTOS PERMANENTES DE 5 O MAS AÑOS-SIN VARIEDAD	S 428	11,10	2,16	2,16	2,16		2,16			2,16	2,16
4801295	21-025-002-00311-015	62000 PASTOS PERMANENTES DE 5 O MAS AÑOS-SIN VARIEDAD	S 428	7,90	1,13	1,13	1,13		1,13			1,13	1,13
4801296	21-025-002-00311-016	62000 PASTOS PERMANENTES DE 5 O MAS AÑOS-SIN VARIEDAD	S 428	16,80	0,14	0,14	0,14		0,14			0,14	0,14
4801298	21-025-002-00311-020	62000 PASTOS PERMANENTES DE 5 O MAS AÑOS-SIN VARIEDAD	S 428	31,80	115,03	115,03	115,03		115,03			115,03	115,03
4801300	21-025-002-00349-003	62000 PASTOS PERMANENTES DE 5 O MAS AÑOS-SIN VARIEDAD	S 428	17,10	0,12	0,12	0,12		0,18			0,12	0,12
4801302	21-025-003-00014-003	63000 PASTOS DE MENOS DE 5 AÑOS-SIN VARIEDAD	S 428	8,20	0,11	0,11	0,11		0,11			0,11	0,11
4801303	21-025-003-00014-005	63000 PASTOS DE MENOS DE 5 AÑOS-SIN VARIEDAD	S 428	8,20	0,03	0,03	0,03		0,03			0,03	0,03
4801304	21-025-003-00019-002	62000 PASTOS PERMANENTES DE 5 O MAS AÑOS-SIN VARIEDAD	S 428	9,70	0,72	0,72	0,72		0,72			0,72	0,72
4801311	21-043-001-00029-001	62000 PASTOS PERMANENTES DE 5 O MAS AÑOS-SIN VARIEDAD	S 428	29,60	55,14	55,14	55,14		55,14			55,14	55,14
4801312	21-043-001-00029-003	62000 PASTOS PERMANENTES DE 5 O MAS AÑOS-SIN VARIEDAD	S 428	8,30	0,45	0,45	0,45		0,45			0,45	0,45
4801313	21-043-001-00029-005	62000 PASTOS PERMANENTES DE 5 O MAS AÑOS-SIN VARIEDAD	R 428	8,10	1,08	1,08	1,08		1,08			1,08	1,08
4801314	21-043-001-00029-013	62000 PASTOS PERMANENTES DE 5 O MAS AÑOS-SIN VARIEDAD	R 428	14,60	0,14	0,14	0,14		0,17			0,14	0,14
4801315	21-043-001-00029-014	62000 PASTOS PERMANENTES DE 5 O MAS AÑOS-SIN VARIEDAD	S 428	13,50	0,10	0,10	0,10		0,10			0,10	0,10
4801316	21-043-001-00029-020	62000 PASTOS PERMANENTES DE 5 O MAS AÑOS-SIN VARIEDAD	S 428	13,20	1,15	1,15	1,15		1,15			1,15	1,15
4801325	21-043-001-00035-001	62000 PASTOS PERMANENTES DE 5 O MAS AÑOS-SIN VARIEDAD	S 428	15,40	1,09	1,09	1,09		1,45			1,09	1,09
4801326	21-043-001-00035-002	62000 PASTOS PERMANENTES DE 5 O MAS AÑOS-SIN VARIEDAD	S 428	11,70	0,31	0,31	0,31		0,36			0,31	0,31

(1) Superficie declarada admisible ajustada con la superficie comprometida.
(2) Factor de penalización valorando el alcance para el tipo de compromiso.Puede verificar la integridad de una copia de este documento mediante la lectura del código QR adjunto o mediante el acceso a la dirección <https://ws050.juntadeandalucia.es/verificarFirma> indicando el código de VERIFICACIÓN

FIRMADO POR

RAQUEL MARIA ESPIN CRESPO

18/12/2024

VERIFICACIÓN

Pk2jmBDMDBSWPSC42MTUWFP24ALUB4

PÁG. 128/2078



**INCIDENCIAS****INCIDENCIA DESCRIPCIÓN**

100424	Solicita recinto que no está comprometido para la operación.		
Ref:4801309	Recinto:21-043-001-00028-00001	Cultivo:62000	PASTOS PERMANENTES DE 5 O MAS AÑOS-SIN VARIEDAD Secano
Ref:4801319	Recinto:21-043-001-00032-00001	Cultivo:62000	PASTOS PERMANENTES DE 5 O MAS AÑOS-SIN VARIEDAD Secano
Ref:4801321	Recinto:21-043-001-00034-00001	Cultivo:62000	PASTOS PERMANENTES DE 5 O MAS AÑOS-SIN VARIEDAD Secano
Ref:4801328	Recinto:21-043-001-00041-00001	Cultivo:62000	PASTOS PERMANENTES DE 5 O MAS AÑOS-SIN VARIEDAD Secano
Ref:4801329	Recinto:21-043-001-00041-00004	Cultivo:62000	PASTOS PERMANENTES DE 5 O MAS AÑOS-SIN VARIEDAD Secano

Datos considerados para el Cálculo de la Carga Ganadera mínima y máxima del expediente

Explotación	Especie	Inscrito en Sipea y Admisible	Ugm Calculada para CG Mínima	Ugm Calculada para CG Máxima
ES210250000032	BOVINA	SI	74,40	74,40
ES210250000032	OVINA	SI	39,39	39,39
			113,79	113,79

Superficie determinada para Cálculo Carga Ganadera Mínima: 411,19 ha

Superficie determinada para Cálculo Carga Ganadera Máxima: 411,19 ha

Los importes del Grupo de Pago de pastos de este expediente han sido ajustados por no llegar a la carga ganadera mínima de 0,3

Carga Ganadera Mínima Expediente: 0,28 ugm/ha

Carga Ganadera Máxima Expediente: 0,28 ugm/ha

Recintos Determinados para el Cálculo de Garga Ganadera Mínima

REF.	REFERENCIA SIGPAC	CULTIVO	DESCRIPCIÓN CULTIVO	S/R	SUP. RESUELTA (ha)
4801268	21-025-001-00109-00006	62000	PASTOS PERMANENTES DE 5 O MAS AÑOS-SIN VARIEDAD	S	0,54
4801270	21-025-001-00109-00014	62000	PASTOS PERMANENTES DE 5 O MAS AÑOS-SIN VARIEDAD	S	2,82
4801271	21-025-001-00109-00016	62000	PASTOS PERMANENTES DE 5 O MAS AÑOS-SIN VARIEDAD	S	0,08
4801272	21-025-001-00109-00017	62000	PASTOS PERMANENTES DE 5 O MAS AÑOS-SIN VARIEDAD	S	0,22
4801292	21-025-002-00311-00001	62000	PASTOS PERMANENTES DE 5 O MAS AÑOS-SIN VARIEDAD	S	147,48
4801293	21-025-002-00311-00002	62000	PASTOS PERMANENTES DE 5 O MAS AÑOS-SIN VARIEDAD	S	1,36
4801294	21-025-002-00311-00014	62000	PASTOS PERMANENTES DE 5 O MAS AÑOS-SIN VARIEDAD	S	2,16
4801295	21-025-002-00311-00015	62000	PASTOS PERMANENTES DE 5 O MAS AÑOS-SIN VARIEDAD	S	1,13
4801296	21-025-002-00311-00016	62000	PASTOS PERMANENTES DE 5 O MAS AÑOS-SIN VARIEDAD	S	0,14
4801298	21-025-002-00311-00020	62000	PASTOS PERMANENTES DE 5 O MAS AÑOS-SIN VARIEDAD	S	115,03
4801300	21-025-002-00349-00003	62000	PASTOS PERMANENTES DE 5 O MAS AÑOS-SIN VARIEDAD	S	0,12
4801302	21-025-003-00014-00003	63000	PASTOS DE MENOS DE 5 AÑOS-SIN VARIEDAD	S	0,11
4801303	21-025-003-00014-00005	63000	PASTOS DE MENOS DE 5 AÑOS-SIN VARIEDAD	S	0,03
4801304	21-025-003-00019-00002	62000	PASTOS PERMANENTES DE 5 O MAS AÑOS-SIN VARIEDAD	S	0,72
4801309	21-043-001-00028-00001	62000	PASTOS PERMANENTES DE 5 O MAS AÑOS-SIN VARIEDAD	S	46,66
4801311	21-043-001-00029-00001	62000	PASTOS PERMANENTES DE 5 O MAS AÑOS-SIN VARIEDAD	S	55,14
4801312	21-043-001-00029-00003	62000	PASTOS PERMANENTES DE 5 O MAS AÑOS-SIN VARIEDAD	S	0,45
4801313	21-043-001-00029-00005	62000	PASTOS PERMANENTES DE 5 O MAS AÑOS-SIN VARIEDAD	R	1,08
4801314	21-043-001-00029-00013	62000	PASTOS PERMANENTES DE 5 O MAS AÑOS-SIN VARIEDAD	R	0,14
4801315	21-043-001-00029-00014	62000	PASTOS PERMANENTES DE 5 O MAS AÑOS-SIN VARIEDAD	S	0,10
4801316	21-043-001-00029-00020	62000	PASTOS PERMANENTES DE 5 O MAS AÑOS-SIN VARIEDAD	S	1,15
4801319	21-043-001-00032-00001	62000	PASTOS PERMANENTES DE 5 O MAS AÑOS-SIN VARIEDAD	S	0,40
4801321	21-043-001-00034-00001	62000	PASTOS PERMANENTES DE 5 O MAS AÑOS-SIN VARIEDAD	S	31,41

(1) Superficie declarada admisible ajustada con la superficie comprometida.
(2) Factor de penalización valorando el alcance para el tipo de compromiso.Puede verificar la integridad de una copia de este documento mediante la lectura del código QR adjunto o mediante el acceso a la dirección <https://ws050.juntadeandalucia.es/verificarFirma> indicando el código de VERIFICACIÓN

FIRMADO POR

RAQUEL MARIA ESPIN CRESPO

18/12/2024

VERIFICACIÓN

Pk2jmBDMDBSWPSC42MTUWFP24ALUB4

PÁG. 129/2078



**Datos considerados para el Cálculo de la Carga Ganadera mínima y máxima del expediente****Recintos Determinados para el Cálculo de Garga Ganadera Mínima**

REF.	REFERENCIA SIGPAC	CULTIVO	DESCRIPCIÓN CULTIVO	SUP.	
				S/R	RESUELTA (ha)
4801325	21-043-001-00035-00001	62000	PASTOS PERMANENTES DE 5 O MAS AÑOS-SIN VARIEDAD	S	1,09
4801326	21-043-001-00035-00002	62000	PASTOS PERMANENTES DE 5 O MAS AÑOS-SIN VARIEDAD	S	0,31
4801328	21-043-001-00041-00001	62000	PASTOS PERMANENTES DE 5 O MAS AÑOS-SIN VARIEDAD	S	1,26
4801329	21-043-001-00041-00004	62000	PASTOS PERMANENTES DE 5 O MAS AÑOS-SIN VARIEDAD	S	0,06

Recintos Determinados para el Cálculo de Garga Ganadera Máxima

REF.	REFERENCIA SIGPAC	CULTIVO	DESCRIPCIÓN CULTIVO	SUP.	
				S/R	RESUELTA (ha)
4801268	21-025-001-00109-00006	62000	PASTOS PERMANENTES DE 5 O MAS AÑOS-SIN VARIEDAD	S	0,54
4801270	21-025-001-00109-00014	62000	PASTOS PERMANENTES DE 5 O MAS AÑOS-SIN VARIEDAD	S	2,82
4801271	21-025-001-00109-00016	62000	PASTOS PERMANENTES DE 5 O MAS AÑOS-SIN VARIEDAD	S	0,08
4801272	21-025-001-00109-00017	62000	PASTOS PERMANENTES DE 5 O MAS AÑOS-SIN VARIEDAD	S	0,22
4801292	21-025-002-00311-00001	62000	PASTOS PERMANENTES DE 5 O MAS AÑOS-SIN VARIEDAD	S	147,48
4801293	21-025-002-00311-00002	62000	PASTOS PERMANENTES DE 5 O MAS AÑOS-SIN VARIEDAD	S	1,36
4801294	21-025-002-00311-00014	62000	PASTOS PERMANENTES DE 5 O MAS AÑOS-SIN VARIEDAD	S	2,16
4801295	21-025-002-00311-00015	62000	PASTOS PERMANENTES DE 5 O MAS AÑOS-SIN VARIEDAD	S	1,13
4801296	21-025-002-00311-00016	62000	PASTOS PERMANENTES DE 5 O MAS AÑOS-SIN VARIEDAD	S	0,14
4801298	21-025-002-00311-00020	62000	PASTOS PERMANENTES DE 5 O MAS AÑOS-SIN VARIEDAD	S	115,03
4801300	21-025-002-00349-00003	62000	PASTOS PERMANENTES DE 5 O MAS AÑOS-SIN VARIEDAD	S	0,12
4801302	21-025-003-00014-00003	63000	PASTOS DE MENOS DE 5 AÑOS-SIN VARIEDAD	S	0,11
4801303	21-025-003-00014-00005	63000	PASTOS DE MENOS DE 5 AÑOS-SIN VARIEDAD	S	0,03
4801304	21-025-003-00019-00002	62000	PASTOS PERMANENTES DE 5 O MAS AÑOS-SIN VARIEDAD	S	0,72
4801309	21-043-001-00028-00001	62000	PASTOS PERMANENTES DE 5 O MAS AÑOS-SIN VARIEDAD	S	46,66
4801311	21-043-001-00029-00001	62000	PASTOS PERMANENTES DE 5 O MAS AÑOS-SIN VARIEDAD	S	55,14
4801312	21-043-001-00029-00003	62000	PASTOS PERMANENTES DE 5 O MAS AÑOS-SIN VARIEDAD	S	0,45
4801313	21-043-001-00029-00005	62000	PASTOS PERMANENTES DE 5 O MAS AÑOS-SIN VARIEDAD	R	1,08
4801314	21-043-001-00029-00013	62000	PASTOS PERMANENTES DE 5 O MAS AÑOS-SIN VARIEDAD	R	0,14
4801315	21-043-001-00029-00014	62000	PASTOS PERMANENTES DE 5 O MAS AÑOS-SIN VARIEDAD	S	0,10
4801316	21-043-001-00029-00020	62000	PASTOS PERMANENTES DE 5 O MAS AÑOS-SIN VARIEDAD	S	1,15
4801319	21-043-001-00032-00001	62000	PASTOS PERMANENTES DE 5 O MAS AÑOS-SIN VARIEDAD	S	0,40
4801321	21-043-001-00034-00001	62000	PASTOS PERMANENTES DE 5 O MAS AÑOS-SIN VARIEDAD	S	31,41
4801325	21-043-001-00035-00001	62000	PASTOS PERMANENTES DE 5 O MAS AÑOS-SIN VARIEDAD	S	1,09
4801326	21-043-001-00035-00002	62000	PASTOS PERMANENTES DE 5 O MAS AÑOS-SIN VARIEDAD	S	0,31
4801328	21-043-001-00041-00001	62000	PASTOS PERMANENTES DE 5 O MAS AÑOS-SIN VARIEDAD	S	1,26
4801329	21-043-001-00041-00004	62000	PASTOS PERMANENTES DE 5 O MAS AÑOS-SIN VARIEDAD	S	0,06

(1) Superficie declarada admisible ajustada con la superficie comprometida.
(2) Factor de penalización valorando el alcance para el tipo de compromiso.

Puede verificar la integridad de una copia de este documento mediante la lectura del código QR adjunto o mediante el acceso a la dirección <https://ws050.juntadeandalucia.es/verificarFirma> indicando el código de VERIFICACIÓN

FIRMADO POR

RAQUEL MARIA ESPIN CRESPO

18/12/2024

VERIFICACIÓN

Pk2jmBDMDBSWPSC42MTUWFP24ALUB4

PÁG. 130/2078





<u>APELLIDOS Y NOMBRE / RAZÓN SOCIAL</u>	<u>NIF</u>	<u>EXPEDIENTE</u>	<u>ANUALIDAD DE PAGO</u>		
BORRALLO CARLOS ANTONIO	***0744*	1220463	1ª		
IMPORTE POR ANUALIDAD					
	2023	2024	2025	2026	2027
IMPORTE MÁXIMO SUBVENCIONABLE	6.161,25 €	6.161,25 €	6.161,25 €	6.161,25 €	6.161,25 €
IMPORTE MEDIO DE TRANSFERENCIA (€/ha)	82,15 €	82,15 €	82,15 €	82,15 €	82,15 €

<u>RESUMEN DE UNIDADES</u>		<u>Sup. Dec. Admisible (ha)</u>	<u>Sup. Comprometida (ha)</u>	<u>Sup. ajustada compromiso (1) (ha)</u>	<u>% sobredec.</u>	<u>Sup. Resuelta (ha)</u>	<u>Importe Declarado</u>	<u>Importe Topado</u>	<u>Importe Resuelto</u>	<u>Importe tras sobredec.</u>
Cód	GRUPO DE PAGO									
428	PASTOS ASOCIADOS A GANADERÍA ECOLÓGICA	131,09		75,00	0,00	75,00	6.161,25	6.161,25	6.161,25	6.161,25
TOTAL		131,09	75,00	75,00		75,00	6.161,25	6.161,25	6.161,25	6.161,25

<u>APLICACIÓN DE REDUCCIONES Y PENALIZACIONES</u>		<u>Importe Calculado</u>	<u>Importe prerreduc.</u>	<u>Criterios de subvencionabilidad y compromisos</u>	<u>Presentación tardía</u>	<u>Omisión declaración</u>	<u>Condicionidad</u>	<u>IMPORTE (Euros) RESUELTO</u>	
GRUPO DE PAGO									
PASTOS ASOCIADOS A GANADERÍA		6.161,25	6.161,25	0,00	0,00	0,00	0,00	6.161,25	
TOTAL		6.161,25	6.161,25					6.161,25	

<u>RESUMEN DE PAGOS</u>		<u>IMPORTE (Euros)</u>			
		<u>RESUELTO</u>	<u>FEADER</u>	<u>MAPA</u>	<u>CAPADR</u>
PASTOS ASOCIADOS A GANADERÍA ECOLÓGICA - Pago realizado		6.161,25 €	5.237,06 €	604,42 €	319,77 €

<u>REE.</u>	<u>REFERENCIA SIGPAC</u>	<u>CULTIVO DESCRIPCIÓN CULTIVO</u>	<u>S/R G.PAGO</u>	<u>PEND. MEDIA (%)</u>	<u>SUP. DEC. ADMISIBLE (ha)</u>	<u>SUP. COMPROM. (ha)</u>	<u>SUP. AJUSTADA COMPROM. (1) (ha)</u>	<u>SUP. CONV. SIGPAC (ha)</u>	<u>SUP. CERTIF. (ha)</u>	<u>SUP. CAMPO (ha)</u>	<u>SUP. CAMPO DETER. CULT. DECLARADO (ha)</u>	<u>SUP. DEC. REDUCIDA (ha)</u>	<u>SUP. RESUELTA (ha)</u>
1700000006767047	21-025-017-00019-001	62000 PASTOS PERMANENTES DE 5 O MAS AÑOS-SIN VARIEDAD	S 428	7,50	2,60	2,60	2,60		2,60			2,60	2,60
1700000006767048	21-025-017-00021-005	62000 PASTOS PERMANENTES DE 5 O MAS AÑOS-SIN VARIEDAD	S 428	7,60	1,87	1,87	1,87		1,87			1,87	1,87
1700000006767049	21-025-017-00024-001	62000 PASTOS PERMANENTES DE 5 O MAS AÑOS-SIN VARIEDAD	S 428	9,20	1,18	1,18	1,18		1,39			1,18	1,18
1700000006767050	21-025-020-00207-002	62000 PASTOS PERMANENTES DE 5 O MAS AÑOS-SIN VARIEDAD	S 428	11,50	38,55	38,55	38,55		40,45			38,55	38,55
1700000006767051	21-025-020-00190-001	62000 PASTOS PERMANENTES DE 5 O MAS AÑOS-SIN VARIEDAD	S 428	19,50	15,05	15,05	15,05		15,05			15,05	15,05
1700000006767052	21-025-020-00190-005	62000 PASTOS PERMANENTES DE 5 O MAS AÑOS-SIN VARIEDAD	S 428	11,50	0,18	0,18	0,18		0,18			0,18	0,18
1700000006767053	21-025-020-00190-008	62000 PASTOS PERMANENTES DE 5 O MAS AÑOS-SIN VARIEDAD	S 428	13,00	1,67	1,67	1,67		1,67			1,67	1,67
1700000006767054	21-025-020-00190-014	62000 PASTOS PERMANENTES DE 5 O MAS AÑOS-SIN VARIEDAD	S 428	9,10	0,04	0,04	0,04		0,04			0,04	0,04
1700000006767055	21-025-020-00190-015	62000 PASTOS PERMANENTES DE 5 O MAS AÑOS-SIN VARIEDAD	S 428	9,80	0,09	0,09	0,09		0,09			0,09	0,09
1700000006767056	21-025-020-00190-016	62000 PASTOS PERMANENTES DE 5 O MAS AÑOS-SIN VARIEDAD	S 428	13,70	0,02	0,02	0,02		0,02			0,02	0,02
1700000006767057	21-025-020-00190-017	62000 PASTOS PERMANENTES DE 5 O MAS AÑOS-SIN VARIEDAD	S 428	15,50	0,15	0,15	0,15		0,15			0,15	0,15
1700000006767058	21-025-017-00021-002	62000 PASTOS PERMANENTES DE 5 O MAS AÑOS-SIN VARIEDAD	S 428	9,60	0,27	0,27	0,27		0,36			0,27	0,27
1700000006767059	21-025-017-00021-004	62000 PASTOS PERMANENTES DE 5 O MAS AÑOS-SIN VARIEDAD	S 428	10,70	1,22	1,22	1,22		1,44			1,22	1,22
1700000006767060	21-025-020-00190-007	62000 PASTOS PERMANENTES DE 5 O MAS AÑOS-SIN VARIEDAD	S 428	13,90	0,18	0,18	0,18		0,32			0,18	0,18
1700000006767062	21-025-018-00023-001	62000 PASTOS PERMANENTES DE 5 O MAS AÑOS-SIN VARIEDAD	S 428	25,60	4,07	4,07	4,07		5,43			4,07	4,07
1700000006767064	21-025-017-00021-010	62000 PASTOS PERMANENTES DE 5 O MAS AÑOS-SIN VARIEDAD	S 428	12,00	0,55	0,55	0,55		0,55			0,55	0,55
1700000006767066	21-025-020-00190-003	62000 PASTOS PERMANENTES DE 5 O MAS AÑOS-SIN VARIEDAD	S 428	11,40	0,26	0,26	0,26		0,30			0,26	0,26
1700000006767067	21-025-020-00190-013	62000 PASTOS PERMANENTES DE 5 O MAS AÑOS-SIN VARIEDAD	S 428	13,40	0,18	0,18	0,18		0,18			0,18	0,18
1700000006767073	21-025-020-00190-012	62000 PASTOS PERMANENTES DE 5 O MAS AÑOS-SIN VARIEDAD	S 428	18,80	0,35	0,35	0,35		0,41			0,35	0,35
1700000006767076	21-025-020-00207-003	62000 PASTOS PERMANENTES DE 5 O MAS AÑOS-SIN VARIEDAD	S 428	6,70	0,29	0,29	0,29		0,29			0,29	0,29
1700000006767077	21-061-006-00071-003	62000 PASTOS PERMANENTES DE 5 O MAS AÑOS-SIN VARIEDAD	S 428	22,00	60,86	60,86	60,86		71,79			60,86	60,86
1700000006767078	21-025-020-00190-006	62000 PASTOS PERMANENTES DE 5 O MAS AÑOS-SIN VARIEDAD	S 428	25,40	0,81	0,81	0,81		1,25			0,81	0,81
1700000006767080	21-025-020-00207-004	62000 PASTOS PERMANENTES DE 5 O MAS AÑOS-SIN VARIEDAD	R 428	4,40	0,65	0,65	0,65		0,65			0,65	0,65

(1) Superficie declarada admisible ajustada con la superficie comprometida.
 (2) Factor de penalización valorando el alcance para el tipo de compromiso.

Puede verificar la integridad de una copia de este documento mediante la lectura del código QR adjunto o mediante el acceso a la dirección https://ws050.juntadeandalucia.es/verificarFirma indicando el código de VERIFICACIÓN			
FIRMADO POR	RAQUEL MARIA ESPIN CRESPO	18/12/2024	
VERIFICACIÓN	Pk2jmBDMDBSWPSC42MTUWFP24ALUB4	PÁG. 131/2078	

**INCIDENCIAS****INCIDENCIA DESCRIPCIÓN**

- 100407 Explotación solicitada no forma parte de ningún organismo de control autorizado para la producción ecológica en Andalucía o fecha de inscripción posterior al plazo establecido (Anexo I. Criterios de Subvencionabilidad. Orden 28 de marzo de 2023).
Explotación:ES210250000014 Especie:PORCINO
Explotación:ES210250000065 Especie:PORCINO
Explotación:ES210430000004 Especie:PORCINO
Explotación:ES210620000334 Especie:PORCINO
- 100411 Recinto no admisible por no estar asociado en SIGGAN a una explotación ganadera (Artículo 10 de la Orden de 28 de marzo de 2023).
Ref:1700000006767070 Recinto:21-025-017-00130-00002 Cultivo:62000 PASTOS PERMANENTES DE 5 O MAS AÑOS-SIN VARIEDAD Secano
Ref:1700000006767065 Recinto:21-025-017-00131-00003 Cultivo:62000 PASTOS PERMANENTES DE 5 O MAS AÑOS-SIN VARIEDAD Secano
Ref:1700000006767072 Recinto:21-025-020-00203-00001 Cultivo:62000 PASTOS PERMANENTES DE 5 O MAS AÑOS-SIN VARIEDAD Secano
Ref:1700000006767083 Recinto:21-025-020-00203-00002 Cultivo:62000 PASTOS PERMANENTES DE 5 O MAS AÑOS-SIN VARIEDAD Secano
Ref:1700000006767061 Recinto:21-025-020-00203-00003 Cultivo:62000 PASTOS PERMANENTES DE 5 O MAS AÑOS-SIN VARIEDAD Secano
Ref:1700000006767082 Recinto:21-025-020-00203-00004 Cultivo:62000 PASTOS PERMANENTES DE 5 O MAS AÑOS-SIN VARIEDAD Secano
Ref:1700000006767063 Recinto:21-025-020-00237-00001 Cultivo:62000 PASTOS PERMANENTES DE 5 O MAS AÑOS-SIN VARIEDAD Secano
Ref:1700000006767079 Recinto:21-025-020-00253-00001 Cultivo:62000 PASTOS PERMANENTES DE 5 O MAS AÑOS-SIN VARIEDAD Secano
- 100424 Solicita recinto que no está comprometido para la operación.
Ref:1700000006767070 Recinto:21-025-017-00130-00002 Cultivo:62000 PASTOS PERMANENTES DE 5 O MAS AÑOS-SIN VARIEDAD Secano
Ref:1700000006767065 Recinto:21-025-017-00131-00003 Cultivo:62000 PASTOS PERMANENTES DE 5 O MAS AÑOS-SIN VARIEDAD Secano
Ref:1700000006767072 Recinto:21-025-020-00203-00001 Cultivo:62000 PASTOS PERMANENTES DE 5 O MAS AÑOS-SIN VARIEDAD Secano
Ref:1700000006767083 Recinto:21-025-020-00203-00002 Cultivo:62000 PASTOS PERMANENTES DE 5 O MAS AÑOS-SIN VARIEDAD Secano
Ref:1700000006767061 Recinto:21-025-020-00203-00003 Cultivo:62000 PASTOS PERMANENTES DE 5 O MAS AÑOS-SIN VARIEDAD Secano
Ref:1700000006767082 Recinto:21-025-020-00203-00004 Cultivo:62000 PASTOS PERMANENTES DE 5 O MAS AÑOS-SIN VARIEDAD Secano
Ref:1700000006767063 Recinto:21-025-020-00237-00001 Cultivo:62000 PASTOS PERMANENTES DE 5 O MAS AÑOS-SIN VARIEDAD Secano
Ref:1700000006767079 Recinto:21-025-020-00253-00001 Cultivo:62000 PASTOS PERMANENTES DE 5 O MAS AÑOS-SIN VARIEDAD Secano

Datos considerados para el Cálculo de la Carga Ganadera mínima y máxima del expediente

<u>Explotación</u>	<u>Especie</u>	<u>Inscrito en Sipea y Admisible</u>	<u>Ugm Calculada para CG Mínima</u>	<u>Ugm Calculada para CG Máxima</u>
ES210250000014	BOVINA	SI	10,99	10,99
ES210250000014	PORCINO	NO	0,00	2,47
ES210250000065	BOVINA	SI	31,39	31,39
ES210250000065	PORCINO	NO	0,00	39,54
ES210430000004	BOVINA	SI	14,70	14,70
ES210430000004	PORCINO	NO	0,00	6,47
ES210620000334	BOVINA	SI	21,80	21,80
ES210620000334	PORCINO	NO	0,00	11,79
			78,88	139,15

Superficie determinada para Cálculo Carga Ganadera Mínima: 189,89 ha
Superficie determinada para Cálculo Carga Ganadera Máxima: 189,89 ha
Carga Ganadera Mínima Expediente: 0,42 ugm/ha
Carga Ganadera Máxima Expediente: 0,73 ugm/ha

(1) Superficie declarada admisible ajustada con la superficie comprometida.
(2) Factor de penalización valorando el alcance para el tipo de compromiso.

Puede verificar la integridad de una copia de este documento mediante la lectura del código QR adjunto o mediante el acceso a la dirección <https://ws050.juntadeandalucia.es/verificarFirma> indicando el código de VERIFICACIÓN

FIRMADO POR	RAQUEL MARIA ESPIN CRESPO	18/12/2024
VERIFICACIÓN	Pk2jmBDMDBSWPSC42MTUWFP24ALUB4	PÁG. 132/2078



**Datos considerados para el Cálculo de la Carga Ganadera mínima y máxima del expediente****Recintos Determinados para el Cálculo de Garga Ganadera Mínima**

REF.	REFERENCIA SIGPAC	CULTIVO	DESCRIPCIÓN CULTIVO	SUP.	
				S/R	RESUELTA (ha)
4661689	21-043-002-00001-00001	62000	PASTOS PERMANENTES DE 5 O MAS AÑOS-SIN VARIEDAD	S	7,72
4661690	21-043-002-00001-00003	62000	PASTOS PERMANENTES DE 5 O MAS AÑOS-SIN VARIEDAD	S	0,38
4661691	21-043-002-00004-00001	62000	PASTOS PERMANENTES DE 5 O MAS AÑOS-SIN VARIEDAD	S	38,49
4661725	21-043-001-00042-00004	62000	PASTOS PERMANENTES DE 5 O MAS AÑOS-SIN VARIEDAD	S	1,17
1700000006767047	21-025-017-00019-00001	62000	PASTOS PERMANENTES DE 5 O MAS AÑOS-SIN VARIEDAD	S	2,60
1700000006767048	21-025-017-00021-00005	62000	PASTOS PERMANENTES DE 5 O MAS AÑOS-SIN VARIEDAD	S	1,87
1700000006767049	21-025-017-00024-00001	62000	PASTOS PERMANENTES DE 5 O MAS AÑOS-SIN VARIEDAD	S	1,18
1700000006767050	21-025-020-00207-00002	62000	PASTOS PERMANENTES DE 5 O MAS AÑOS-SIN VARIEDAD	S	38,55
1700000006767051	21-025-020-00190-00001	62000	PASTOS PERMANENTES DE 5 O MAS AÑOS-SIN VARIEDAD	S	15,05
1700000006767052	21-025-020-00190-00005	62000	PASTOS PERMANENTES DE 5 O MAS AÑOS-SIN VARIEDAD	S	0,18
1700000006767053	21-025-020-00190-00008	62000	PASTOS PERMANENTES DE 5 O MAS AÑOS-SIN VARIEDAD	S	1,67
1700000006767054	21-025-020-00190-00014	62000	PASTOS PERMANENTES DE 5 O MAS AÑOS-SIN VARIEDAD	S	0,04
1700000006767055	21-025-020-00190-00015	62000	PASTOS PERMANENTES DE 5 O MAS AÑOS-SIN VARIEDAD	S	0,09
1700000006767056	21-025-020-00190-00016	62000	PASTOS PERMANENTES DE 5 O MAS AÑOS-SIN VARIEDAD	S	0,02
1700000006767057	21-025-020-00190-00017	62000	PASTOS PERMANENTES DE 5 O MAS AÑOS-SIN VARIEDAD	S	0,15
1700000006767058	21-025-017-00021-00002	62000	PASTOS PERMANENTES DE 5 O MAS AÑOS-SIN VARIEDAD	S	0,27
1700000006767059	21-025-017-00021-00004	62000	PASTOS PERMANENTES DE 5 O MAS AÑOS-SIN VARIEDAD	S	1,22
1700000006767060	21-025-020-00190-00007	62000	PASTOS PERMANENTES DE 5 O MAS AÑOS-SIN VARIEDAD	S	0,18
1700000006767061	21-025-020-00203-00003	62000	PASTOS PERMANENTES DE 5 O MAS AÑOS-SIN VARIEDAD	S	0,54
1700000006767062	21-025-018-00023-00001	62000	PASTOS PERMANENTES DE 5 O MAS AÑOS-SIN VARIEDAD	S	4,07
1700000006767063	21-025-020-00237-00001	62000	PASTOS PERMANENTES DE 5 O MAS AÑOS-SIN VARIEDAD	S	0,94
1700000006767064	21-025-017-00021-00010	62000	PASTOS PERMANENTES DE 5 O MAS AÑOS-SIN VARIEDAD	S	0,55
1700000006767065	21-025-017-00131-00003	62000	PASTOS PERMANENTES DE 5 O MAS AÑOS-SIN VARIEDAD	S	0,28
1700000006767066	21-025-020-00190-00003	62000	PASTOS PERMANENTES DE 5 O MAS AÑOS-SIN VARIEDAD	S	0,26
1700000006767067	21-025-020-00190-00013	62000	PASTOS PERMANENTES DE 5 O MAS AÑOS-SIN VARIEDAD	S	0,18
1700000006767070	21-025-017-00130-00002	62000	PASTOS PERMANENTES DE 5 O MAS AÑOS-SIN VARIEDAD	S	0,21
1700000006767072	21-025-020-00203-00001	62000	PASTOS PERMANENTES DE 5 O MAS AÑOS-SIN VARIEDAD	S	2,89
1700000006767073	21-025-020-00190-00012	62000	PASTOS PERMANENTES DE 5 O MAS AÑOS-SIN VARIEDAD	S	0,35
1700000006767076	21-025-020-00207-00003	62000	PASTOS PERMANENTES DE 5 O MAS AÑOS-SIN VARIEDAD	S	0,29
1700000006767077	21-061-006-00071-00003	62000	PASTOS PERMANENTES DE 5 O MAS AÑOS-SIN VARIEDAD	S	60,86
1700000006767078	21-025-020-00190-00006	62000	PASTOS PERMANENTES DE 5 O MAS AÑOS-SIN VARIEDAD	S	0,81
1700000006767079	21-025-020-00253-00001	62000	PASTOS PERMANENTES DE 5 O MAS AÑOS-SIN VARIEDAD	S	1,27
1700000006767080	21-025-020-00207-00004	62000	PASTOS PERMANENTES DE 5 O MAS AÑOS-SIN VARIEDAD	R	0,65
1700000006767082	21-025-020-00203-00004	62000	PASTOS PERMANENTES DE 5 O MAS AÑOS-SIN VARIEDAD	S	0,46
1700000006767083	21-025-020-00203-00002	62000	PASTOS PERMANENTES DE 5 O MAS AÑOS-SIN VARIEDAD	S	4,45

(1) Superficie declarada admisible ajustada con la superficie comprometida.
(2) Factor de penalización valorando el alcance para el tipo de compromiso.

Puede verificar la integridad de una copia de este documento mediante la lectura del código QR adjunto o mediante el acceso a la dirección <https://ws050.juntadeandalucia.es/verificarFirma> indicando el código de VERIFICACIÓN

FIRMADO POR

RAQUEL MARIA ESPIN CRESPO

18/12/2024

VERIFICACIÓN

Pk2jmBDMDBSWPSC42MTUWFP24ALUB4

PÁG. 133/2078



**Datos considerados para el Cálculo de la Carga Ganadera mínima y máxima del expediente****Recintos Determinados para el Cálculo de Garga Ganadera Máxima**

REF.	REFERENCIA SIGPAC	CULTIVO	DESCRIPCIÓN CULTIVO	SUP.	
				S/R	RESUELTA (ha)
4661689	21-043-002-00001-00001	62000	PASTOS PERMANENTES DE 5 O MAS AÑOS-SIN VARIEDAD	S	7,72
4661690	21-043-002-00001-00003	62000	PASTOS PERMANENTES DE 5 O MAS AÑOS-SIN VARIEDAD	S	0,38
4661691	21-043-002-00004-00001	62000	PASTOS PERMANENTES DE 5 O MAS AÑOS-SIN VARIEDAD	S	38,49
4661725	21-043-001-00042-00004	62000	PASTOS PERMANENTES DE 5 O MAS AÑOS-SIN VARIEDAD	S	1,17
1700000006767047	21-025-017-00019-00001	62000	PASTOS PERMANENTES DE 5 O MAS AÑOS-SIN VARIEDAD	S	2,60
1700000006767048	21-025-017-00021-00005	62000	PASTOS PERMANENTES DE 5 O MAS AÑOS-SIN VARIEDAD	S	1,87
1700000006767049	21-025-017-00024-00001	62000	PASTOS PERMANENTES DE 5 O MAS AÑOS-SIN VARIEDAD	S	1,18
1700000006767050	21-025-020-00207-00002	62000	PASTOS PERMANENTES DE 5 O MAS AÑOS-SIN VARIEDAD	S	38,55
1700000006767051	21-025-020-00190-00001	62000	PASTOS PERMANENTES DE 5 O MAS AÑOS-SIN VARIEDAD	S	15,05
1700000006767052	21-025-020-00190-00005	62000	PASTOS PERMANENTES DE 5 O MAS AÑOS-SIN VARIEDAD	S	0,18
1700000006767053	21-025-020-00190-00008	62000	PASTOS PERMANENTES DE 5 O MAS AÑOS-SIN VARIEDAD	S	1,67
1700000006767054	21-025-020-00190-00014	62000	PASTOS PERMANENTES DE 5 O MAS AÑOS-SIN VARIEDAD	S	0,04
1700000006767055	21-025-020-00190-00015	62000	PASTOS PERMANENTES DE 5 O MAS AÑOS-SIN VARIEDAD	S	0,09
1700000006767056	21-025-020-00190-00016	62000	PASTOS PERMANENTES DE 5 O MAS AÑOS-SIN VARIEDAD	S	0,02
1700000006767057	21-025-020-00190-00017	62000	PASTOS PERMANENTES DE 5 O MAS AÑOS-SIN VARIEDAD	S	0,15
1700000006767058	21-025-017-00021-00002	62000	PASTOS PERMANENTES DE 5 O MAS AÑOS-SIN VARIEDAD	S	0,27
1700000006767059	21-025-017-00021-00004	62000	PASTOS PERMANENTES DE 5 O MAS AÑOS-SIN VARIEDAD	S	1,22
1700000006767060	21-025-020-00190-00007	62000	PASTOS PERMANENTES DE 5 O MAS AÑOS-SIN VARIEDAD	S	0,18
1700000006767061	21-025-020-00203-00003	62000	PASTOS PERMANENTES DE 5 O MAS AÑOS-SIN VARIEDAD	S	0,54
1700000006767062	21-025-018-00023-00001	62000	PASTOS PERMANENTES DE 5 O MAS AÑOS-SIN VARIEDAD	S	4,07
1700000006767063	21-025-020-00237-00001	62000	PASTOS PERMANENTES DE 5 O MAS AÑOS-SIN VARIEDAD	S	0,94
1700000006767064	21-025-017-00021-00010	62000	PASTOS PERMANENTES DE 5 O MAS AÑOS-SIN VARIEDAD	S	0,55
1700000006767065	21-025-017-00131-00003	62000	PASTOS PERMANENTES DE 5 O MAS AÑOS-SIN VARIEDAD	S	0,28
1700000006767066	21-025-020-00190-00003	62000	PASTOS PERMANENTES DE 5 O MAS AÑOS-SIN VARIEDAD	S	0,26
1700000006767067	21-025-020-00190-00013	62000	PASTOS PERMANENTES DE 5 O MAS AÑOS-SIN VARIEDAD	S	0,18
1700000006767070	21-025-017-00130-00002	62000	PASTOS PERMANENTES DE 5 O MAS AÑOS-SIN VARIEDAD	S	0,21
1700000006767072	21-025-020-00203-00001	62000	PASTOS PERMANENTES DE 5 O MAS AÑOS-SIN VARIEDAD	S	2,89
1700000006767073	21-025-020-00190-00012	62000	PASTOS PERMANENTES DE 5 O MAS AÑOS-SIN VARIEDAD	S	0,35
1700000006767076	21-025-020-00207-00003	62000	PASTOS PERMANENTES DE 5 O MAS AÑOS-SIN VARIEDAD	S	0,29
1700000006767077	21-061-006-00071-00003	62000	PASTOS PERMANENTES DE 5 O MAS AÑOS-SIN VARIEDAD	S	60,86
1700000006767078	21-025-020-00190-00006	62000	PASTOS PERMANENTES DE 5 O MAS AÑOS-SIN VARIEDAD	S	0,81
1700000006767079	21-025-020-00253-00001	62000	PASTOS PERMANENTES DE 5 O MAS AÑOS-SIN VARIEDAD	S	1,27
1700000006767080	21-025-020-00207-00004	62000	PASTOS PERMANENTES DE 5 O MAS AÑOS-SIN VARIEDAD	R	0,65
1700000006767082	21-025-020-00203-00004	62000	PASTOS PERMANENTES DE 5 O MAS AÑOS-SIN VARIEDAD	S	0,46
1700000006767083	21-025-020-00203-00002	62000	PASTOS PERMANENTES DE 5 O MAS AÑOS-SIN VARIEDAD	S	4,45

(1) Superficie declarada admisible ajustada con la superficie comprometida.
(2) Factor de penalización valorando el alcance para el tipo de compromiso.

Puede verificar la integridad de una copia de este documento mediante la lectura del código QR adjunto o mediante el acceso a la dirección <https://ws050.juntadeandalucia.es/verificarFirma> indicando el código de VERIFICACIÓN

FIRMADO POR	RAQUEL MARIA ESPIN CRESPO	18/12/2024	
VERIFICACIÓN	Pk2jmBDMDBSWPSC42MTUWFP24ALUB4	PÁG. 134/2078	



Datos considerados para el Cálculo de la Carga Ganadera mínima y máxima del expediente

Incidencias de carga ganadera

INCIDENCIA DESCRIPCIÓN

- 100407 Explotación solicitada no forma parte de ningún organismo de control autorizado para la producción ecológica en Andalucía o fecha de inscripción posterior al plazo establecido (Anexo I. Criterios de Subvencionabilidad. Orden 28 de marzo de 2023).
 - Explotación:ES210250000014 Especie:PORCINO
 - Explotación:ES210250000065 Especie:PORCINO
 - Explotación:ES210430000004 Especie:PORCINO
 - Explotación:ES210620000334 Especie:PORCINO

(1) Superficie declarada admisible ajustada con la superficie comprometida.
(2) Factor de penalización valorando el alcance para el tipo de compromiso.

Puede verificar la integridad de una copia de este documento mediante la lectura del código QR adjunto o mediante el acceso a la dirección <https://ws050.juntadeandalucia.es/verificarFirma> indicando el código de VERIFICACIÓN

FIRMADO POR	RAQUEL MARIA ESPIN CRESPO	18/12/2024
VERIFICACIÓN	Pk2jmBDMDBSWPSC42MTUWFP24ALUB4	PÁG. 135/2078



**APELLIDOS Y NOMBRE / RAZÓN SOCIAL**

BORRERO ALONSO SARA

NIF

***7616*

EXPEDIENTE

1072927

ANUALIDAD DE PAGO

1ª

IMPORTES POR ANUALIDAD

	2023	2024	2025	2026	2027
IMPORTE MÁXIMO SUBVENCIONABLE	3.044,66 €	3.044,66 €	3.044,66 €	3.044,66 €	3.044,66 €
IMPORTE MEDIO DE TRANSFERENCIA (€/ha)	216,24 €	216,24 €	216,24 €	216,24 €	216,24 €

RESUMEN DE UNIDADES

Cód	GRUPO DE PAGO	Sup. Dec. Admisible (ha)	Sup. Comprometida (ha)	Sup. ajustada compromiso (1) (ha)	% sobredec.	Sup. Resuelta (ha)	Importe Declarado	Importe Topado	Importe Resuelto	Importe tras sobredec.
432	FRUTALES SECANO	14,08		14,08	0,00	14,08	3.044,66	3.044,66	3.044,66	3.044,66
TOTAL		14,08	14,08	14,08		14,08	3.044,66	3.044,66	3.044,66	3.044,66

APLICACIÓN DE REDUCCIONES Y PENALIZACIONES

GRUPO DE PAGO	Importe Calculado	Importe prereduc.	Criterios de subvencionabilidad y compromisos	Presentación tardía	Omisión declaración	Condicionalidad	IMPORTE (Euros) RESUELTO
FRUTALES SECANO	3.044,66	3.044,66	0,00	0,00	0,00	0,00	3.044,66
TOTAL	3.044,66	3.044,66					3.044,66

RESUMEN DE PAGOS**IMPORTE (Euros)**

	RESUELTO	FEADER	MAPA	CAPADR
FRUTALES SECANO - Pago realizado	3.044,66 €	2.587,96 €	298,68 €	158,02 €

RECINTOS RESUELTOS

REF.	REFERENCIA SIGPAC	CULTIVO	DESCRIPCIÓN CULTIVO	S/R G.PAGO	PEND. MEDIA (%)	SUP. DEC. ADMISIBLE (ha)	SUP. COMPROM. (ha)	SUP. AJUSTADA COMPR.(1) (ha)	SUP. CONY. SIGPAC (ha)	SUP. CERTIE (ha)	SUP. CAMPO (ha)	SUP. CAMPO DETER. CULT. DECLARADO (ha)	SUP. DEC. REDUCIDA (ha)	SUP. RESUELTA (ha)
1700000004963707	21-048-002-00338-003	117129	CASTAÑOS-TEMPRANA	S	432	18,60	14,08	14,08	14,08	14,08			14,08	14,08

(1) Superficie declarada admisible ajustada con la superficie comprometida.
(2) Factor de penalización valorando el alcance para el tipo de compromiso.

Puede verificar la integridad de una copia de este documento mediante la lectura del código QR adjunto o mediante el acceso a la dirección <https://ws050.juntadeandalucia.es/verificarFirma> indicando el código de VERIFICACIÓN

FIRMADO POR

RAQUEL MARIA ESPIN CRESPO

18/12/2024

VERIFICACIÓN

Pk2jmBDMDBSWPSC42MTUWFP24ALUB4

PÁG. 136/2078



**APELLIDOS Y NOMBRE / RAZÓN SOCIAL**

BORRERO BORRERO ANGELES

NIF

***9329*

EXPEDIENTE

1059519

ANUALIDAD DE PAGO

1ª

IMPORTES POR ANUALIDAD

	2023	2024	2025	2026	2027
IMPORTE MÁXIMO SUBVENCIONABLE	458,43 €	458,43 €	458,43 €	458,43 €	458,43 €
IMPORTE MEDIO DE TRANSFERENCIA (€/ha)	216,24 €	216,24 €	216,24 €	216,24 €	216,24 €

RESUMEN DE UNIDADES

Cód	GRUPO DE PAGO	Sup. Dec. Admisible (ha)	Sup. Comprometida (ha)	Sup. ajustada compromiso (1) (ha)	% sobredec.	Sup. Resuelta (ha)	Importe Declarado	Importe Topado	Importe Resuelto	Importe tras sobredec.
432	FRUTALES SECANO	2,12		2,12	0,00	2,12	458,43	458,43	458,43	458,43
TOTAL		2,12	2,12	2,12		2,12	458,43	458,43	458,43	458,43

APLICACIÓN DE REDUCCIONES Y PENALIZACIONES

GRUPO DE PAGO	Importe Calculado	Importe prereduc.	Criterios de subvencionabilidad y compromisos	Presentación tardía	Omisión declaración	Condicionalidad	IMPORTE (Euros) RESUELTO
FRUTALES SECANO	458,43	458,43	0,00	0,00	0,00	0,00	458,43
TOTAL	458,43	458,43					458,43

RESUMEN DE PAGOS**IMPORTE (Euros)**

	RESUELTO	FEADER	MAPA	CAPADR
FRUTALES SECANO - Pago realizado	458,43 €	389,67 €	44,97 €	23,79 €

RECINTOS RESUELTOS

REF.	REFERENCIA SIGPAC	CULTIVO	DESCRIPCIÓN CULTIVO	S/R G.PAGO	PEND. MEDIA (%)	SUP. DEC. ADMISIBLE (ha)	SUP. COMPROM. (ha)	SUP. AJUSTADA COMPR.(1) (ha)	SUP. CONY. SIGPAC (ha)	SUP. CERTIE (ha)	SUP. CAMPO (ha)	SUP. CAMPO DETER. CULT. DECLARADO (ha)	SUP. DEC. REDUCIDA (ha)	SUP. RESUELTA (ha)
5222311	21-025-002-00025-007	117129	CASTAÑOS-TEMPRANA	S 432	28,30	0,72	0,72	0,72		0,72			0,72	0,72
5222312	21-025-007-00047-001	117129	CASTAÑOS-TEMPRANA	S 432	41,90	1,40	1,40	1,40		1,40			1,40	1,40

(1) Superficie declarada admisible ajustada con la superficie comprometida.
(2) Factor de penalización valorando el alcance para el tipo de compromiso.

Puede verificar la integridad de una copia de este documento mediante la lectura del código QR adjunto o mediante el acceso a la dirección <https://ws050.juntadeandalucia.es/verificarFirma> indicando el código de VERIFICACIÓN

FIRMADO POR

RAQUEL MARIA ESPIN CRESPO

18/12/2024

VERIFICACIÓN

Pk2jmBDMDBSWPSC42MTUWFP24ALUB4

PÁG. 137/2078





APELLIDOS Y NOMBRE / RAZÓN SOCIAL **NIF** **EXPEDIENTE** **ANUALIDAD DE PAGO**
 BORRERO OYONARTE JOSE DOMINGO ***9997* 1110396 1ª

IMPORTES POR ANUALIDAD

	2023	2024	2025	2026	2027
IMPORTE MÁXIMO SUBVENCIONABLE	2.446,43 €	2.446,43 €	2.446,43 €	2.446,43 €	2.446,43 €
IMPORTE MEDIO DE TRANSFERENCIA (€/ha)	32,62 €	32,62 €	32,62 €	32,62 €	32,62 €

RESUMEN DE UNIDADES

Cód	GRUPO DE PAGO	Sup. Dec. Admisible (ha)	Sup. Comprometida (ha)	Sup. ajustada compromiso (1) (ha)	% sobredec.	Sup. Resuelta (ha)	Importe Declarado	Importe Topado	Importe Resuelto	Importe tras sobredec.
428	PASTOS ASOCIADOS A GANADERÍA ECOLÓGICA	90,23		75,00	0,00	75,00	6.161,25	2.446,43	2.446,43	2.446,43
TOTAL		90,23	75,00	75,00		75,00	6.161,25	2.446,43	2.446,43	2.446,43

APLICACIÓN DE REDUCCIONES Y PENALIZACIONES

GRUPO DE PAGO	Importe Calculado	Importe prereduc.	Criterios de subvencionabilidad y compromisos	Presentación tardía	Omisión declaración	Condicionidad	IMPORTE (Euros) RESUELTO
PASTOS ASOCIADOS A GANADERÍA	2.446,43	2.446,43	0,00	0,00	0,00	0,00	2.446,43
TOTAL	2.446,43	2.446,43					2.446,43

RESUMEN DE PAGOS

	RESUELTO	FEADER	MAPA	CAPADR
PASTOS ASOCIADOS A GANADERÍA ECOLÓGICA - Pago realizado	2.446,43 €	2.079,47 €	239,99 €	126,97 €

RECINTOS RESUELTOS

REE	REFERENCIA SIGPAC	CULTIVO	DESCRIPCIÓN CULTIVO	S/R G.PAGO	PEND. MEDIA (%)	SUP. DEC. ADMISIBLE (ha)	SUP. COMPROM. (ha)	SUP. AJUSTADA COMPR.(1) (ha)	SUP. CONV. SIGPAC (ha)	SUP. CERTIF. (ha)	SUP. CAMPO (ha)	SUP. CAMPO DETER. CULT. DECLARADO (ha)	SUP. DEC. REDUCIDA (ha)	SUP. RESUELTA (ha)
-1493896	21-066-010-09016-016	62000	PASTOS PERMANENTES DE 5 O MAS AÑOS-SIN VARIEDAD	S 428	6,00	0,34	0,34	0,34		0,34			0,34	0,34
-1493894	21-066-010-00247-004	62000	PASTOS PERMANENTES DE 5 O MAS AÑOS-SIN VARIEDAD	S 428	17,90	2,52	2,52	2,52		2,52			2,52	2,52
-1493893	21-066-010-00225-021	62000	PASTOS PERMANENTES DE 5 O MAS AÑOS-SIN VARIEDAD	S 428	7,00	3,32	3,32	3,32		3,32			3,32	3,32
1700000004597499	21-066-010-00225-016	62000	PASTOS PERMANENTES DE 5 O MAS AÑOS-SIN VARIEDAD	S 428	7,20	4,03	4,03	4,03		4,03			4,03	4,03
1700000004597501	21-066-010-00225-015	62000	PASTOS PERMANENTES DE 5 O MAS AÑOS-SIN VARIEDAD	S 428	19,20	28,12	28,12	28,12		28,12			28,12	28,12
1700000004597503	21-004-004-00710-006	62000	PASTOS PERMANENTES DE 5 O MAS AÑOS-SIN VARIEDAD	S 428	38,80	4,81	4,81	4,81		4,81			4,81	4,81
1700000004597507	21-066-010-00225-001	62000	PASTOS PERMANENTES DE 5 O MAS AÑOS-SIN VARIEDAD	S 428	12,20	11,24	11,24	11,24		13,22			11,24	11,24
1700000004597508	21-066-010-00225-007	62000	PASTOS PERMANENTES DE 5 O MAS AÑOS-SIN VARIEDAD	S 428	7,80	0,41	0,41	0,41		0,41			0,41	0,41
1700000004597509	21-004-004-00710-005	62000	PASTOS PERMANENTES DE 5 O MAS AÑOS-SIN VARIEDAD	S 428	19,90	35,44	35,44	35,44		35,44			35,44	35,44

INCIDENCIAS**INCIDENCIA DESCRIPCIÓN**

- 242 Recinto pendiente de acreditación de titularidad.
 Ref:-1493895 Recinto:21-066-010-09016-00004 Cultivo:62000 PASTOS PERMANENTES DE 5 O MAS AÑOS-SIN VARIEDAD Secano
- 100407 Explotación solicitada no forma parte de ningún organismo de control autorizado para la producción ecológica en Andalucía o fecha de inscripción posterior al plazo establecido (Anexo I. Criterios de Subvencionabilidad. Orden 28 de marzo de 2023).
 Explotación:ES210670000127 Especie:PORCINO
- 100411 Recinto no admisible por no estar asociado en SIGGAN a una explotación ganadera (Artículo 10 de la Orden de 28 de marzo de 2023).
 Ref:1700000004597504 Recinto:21-004-004-00711-00002 Cultivo:62000 PASTOS PERMANENTES DE 5 O MAS AÑOS-SIN VARIEDAD Secano
 Ref:1700000004597505 Recinto:21-004-004-00711-00003 Cultivo:62000 PASTOS PERMANENTES DE 5 O MAS AÑOS-SIN VARIEDAD Secano
- 100424 Solicita recinto que no está comprometido para la operación.
 Ref:1700000004597504 Recinto:21-004-004-00711-00002 Cultivo:62000 PASTOS PERMANENTES DE 5 O MAS AÑOS-SIN VARIEDAD Secano
 Ref:1700000004597505 Recinto:21-004-004-00711-00003 Cultivo:62000 PASTOS PERMANENTES DE 5 O MAS AÑOS-SIN VARIEDAD Secano
 Ref:-1493895 Recinto:21-066-010-09016-00004 Cultivo:62000 PASTOS PERMANENTES DE 5 O MAS AÑOS-SIN VARIEDAD Secano

(1) Superficie declarada admisible ajustada con la superficie comprometida.
 (2) Factor de penalización valorando el alcance para el tipo de compromiso.

Puede verificar la integridad de una copia de este documento mediante la lectura del código QR adjunto o mediante el acceso a la dirección <https://ws050.juntadeandalucia.es/verificarFirma> indicando el código de VERIFICACIÓN

FIRMADO POR RAQUEL MARIA ESPIN CRESPO
 VERIFICACIÓN Pk2jmBDMDBSWPSC42MTUWFP24ALUB4

18/12/2024
 PÁG. 138/2078



**Datos considerados para el Cálculo de la Carga Ganadera mínima y máxima del expediente**

Explotación	Especie	Inscrito en Sipea y Admisible	Ugm Calculada para CG Mínima	Ugm Calculada para CG Máxima
ES210670000127	BOVINA	SI	9,10	9,10
ES210670000127	PORCINO	NO	0,00	45,27
			9,10	54,37

Superficie determinada para Cálculo Carga Ganadera Mínima: 91,25 ha

Superficie determinada para Cálculo Carga Ganadera Máxima: 91,25 ha

Carga Ganadera Mínima Expediente: 0,10 ugm/ha

Carga Ganadera Máxima Expediente: 0,60 ugm/ha

Los importes del Grupo de Pago de pastos de este expediente han sido ajustados por no llegar a la carga ganadera mínima de 0,3

Recintos Determinados para el Cálculo de Garga Ganadera Mínima

REF.	REFERENCIA SIGPAC	CULTIVO	DESCRIPCIÓN CULTIVO	S/R	SUP. RESUELTA (ha)
-1493896	21-066-010-09016-00016	62000	PASTOS PERMANENTES DE 5 O MAS AÑOS-SIN VARIEDAD	S	0,34
-1493895	21-066-010-09016-00004	62000	PASTOS PERMANENTES DE 5 O MAS AÑOS-SIN VARIEDAD	S	0,83
-1493894	21-066-010-00247-00004	62000	PASTOS PERMANENTES DE 5 O MAS AÑOS-SIN VARIEDAD	S	2,52
-1493893	21-066-010-00225-00021	62000	PASTOS PERMANENTES DE 5 O MAS AÑOS-SIN VARIEDAD	S	3,32
1700000004597499	21-066-010-00225-00016	62000	PASTOS PERMANENTES DE 5 O MAS AÑOS-SIN VARIEDAD	S	4,03
1700000004597501	21-066-010-00225-00015	62000	PASTOS PERMANENTES DE 5 O MAS AÑOS-SIN VARIEDAD	S	28,12
1700000004597503	21-004-004-00710-00006	62000	PASTOS PERMANENTES DE 5 O MAS AÑOS-SIN VARIEDAD	S	4,81
1700000004597504	21-004-004-00711-00002	62000	PASTOS PERMANENTES DE 5 O MAS AÑOS-SIN VARIEDAD	S	0,11
1700000004597505	21-004-004-00711-00003	62000	PASTOS PERMANENTES DE 5 O MAS AÑOS-SIN VARIEDAD	S	0,08
1700000004597507	21-066-010-00225-00001	62000	PASTOS PERMANENTES DE 5 O MAS AÑOS-SIN VARIEDAD	S	11,24
1700000004597508	21-066-010-00225-00007	62000	PASTOS PERMANENTES DE 5 O MAS AÑOS-SIN VARIEDAD	S	0,41
1700000004597509	21-004-004-00710-00005	62000	PASTOS PERMANENTES DE 5 O MAS AÑOS-SIN VARIEDAD	S	35,44

Recintos Determinados para el Cálculo de Garga Ganadera Máxima

REF.	REFERENCIA SIGPAC	CULTIVO	DESCRIPCIÓN CULTIVO	S/R	SUP. RESUELTA (ha)
-1493896	21-066-010-09016-00016	62000	PASTOS PERMANENTES DE 5 O MAS AÑOS-SIN VARIEDAD	S	0,34
-1493895	21-066-010-09016-00004	62000	PASTOS PERMANENTES DE 5 O MAS AÑOS-SIN VARIEDAD	S	0,83
-1493894	21-066-010-00247-00004	62000	PASTOS PERMANENTES DE 5 O MAS AÑOS-SIN VARIEDAD	S	2,52
-1493893	21-066-010-00225-00021	62000	PASTOS PERMANENTES DE 5 O MAS AÑOS-SIN VARIEDAD	S	3,32
1700000004597499	21-066-010-00225-00016	62000	PASTOS PERMANENTES DE 5 O MAS AÑOS-SIN VARIEDAD	S	4,03
1700000004597501	21-066-010-00225-00015	62000	PASTOS PERMANENTES DE 5 O MAS AÑOS-SIN VARIEDAD	S	28,12
1700000004597503	21-004-004-00710-00006	62000	PASTOS PERMANENTES DE 5 O MAS AÑOS-SIN VARIEDAD	S	4,81
1700000004597504	21-004-004-00711-00002	62000	PASTOS PERMANENTES DE 5 O MAS AÑOS-SIN VARIEDAD	S	0,11
1700000004597505	21-004-004-00711-00003	62000	PASTOS PERMANENTES DE 5 O MAS AÑOS-SIN VARIEDAD	S	0,08
1700000004597507	21-066-010-00225-00001	62000	PASTOS PERMANENTES DE 5 O MAS AÑOS-SIN VARIEDAD	S	11,24
1700000004597508	21-066-010-00225-00007	62000	PASTOS PERMANENTES DE 5 O MAS AÑOS-SIN VARIEDAD	S	0,41
1700000004597509	21-004-004-00710-00005	62000	PASTOS PERMANENTES DE 5 O MAS AÑOS-SIN VARIEDAD	S	35,44

Incidencias de carga ganadera**INCIDENCIA DESCRIPCIÓN**

100407 Explotación solicitada no forma parte de ningún organismo de control autorizado para la producción ecológica en Andalucía o fecha de

(1) Superficie declarada admisible ajustada con la superficie comprometida.
(2) Factor de penalización valorando el alcance para el tipo de compromiso.Puede verificar la integridad de una copia de este documento mediante la lectura del código QR adjunto o mediante el acceso a la dirección <https://ws050.juntadeandalucia.es/verificarFirma> indicando el código de VERIFICACIÓN

FIRMADO POR

RAQUEL MARIA ESPIN CRESPO

18/12/2024

VERIFICACIÓN

Pk2jmBDMDBSWPSC42MTUWFP24ALUB4

PÁG. 139/2078






Datos considerados para el Cálculo de la Carga Ganadera mínima y máxima del expediente

inscripción posterior al plazo establecido (Anexo I. Criterios de Subvencionabilidad. Orden 28 de marzo de 2023).
Explotación:ES210670000127 Especie:PORCINO

(1) Superficie declarada admisible ajustada con la superficie comprometida.
(2) Factor de penalización valorando el alcance para el tipo de compromiso.

Puede verificar la integridad de una copia de este documento mediante la lectura del código QR adjunto o mediante el acceso a la dirección <https://ws050.juntadeandalucia.es/verificarFirma> indicando el código de VERIFICACIÓN

FIRMADO POR	RAQUEL MARIA ESPIN CRESPO	18/12/2024	
VERIFICACIÓN	Pk2jmBDMDBSWPSC42MTUWFP24ALUB4	PÁG. 140/2078	

**APELLIDOS Y NOMBRE / RAZÓN SOCIAL**

BOVINOS DEL SUR, SL

NIF
****0907*EXPEDIENTE
1255345ANUALIDAD
DE PAGO
1ª**IMPORTES POR ANUALIDAD**

	2023	2024	2025	2026	2027
IMPORTE MÁXIMO SUBVENCIONABLE	6.161,25 €	6.161,25 €	6.161,25 €	6.161,25 €	6.161,25 €
IMPORTE MEDIO DE TRANSFERENCIA (€/ha)	82,15 €	82,15 €	82,15 €	82,15 €	82,15 €

RESUMEN DE UNIDADES

Cód	GRUPO DE PAGO	Sup. Dec. Admisible (ha)	Sup. Comprometida (ha)	Sup. ajustada compromiso (1) (ha)	% sobredecc.	Sup. Resuelta (ha)	Importe Declarado	Importe Topado	Importe Resuelto	Importe tras sobredecc.
428	PASTOS ASOCIADOS A GANADERÍA ECOLÓGICA	116,60		75,00	0,00	75,00	6.161,25	6.161,25	6.161,25	6.161,25
TOTAL		116,60	75,00	75,00		75,00	6.161,25	6.161,25	6.161,25	6.161,25

APLICACIÓN DE REDUCCIONES Y PENALIZACIONES

GRUPO DE PAGO	Importe Calculado	Importe prereduc.	Criterios de subvencionabilidad y compromisos	Presentación tardía	Omisión declaración	Condicionidad	IMPORTE (Euros) RESUELTO
PASTOS ASOCIADOS A GANADERÍA	6.161,25	6.161,25	0,00	0,00	0,00	0,00	6.161,25
TOTAL	6.161,25	6.161,25					6.161,25

RESUMEN DE PAGOS**IMPORTE (Euros)**

	RESUELTO	FEADER	MAPA	CAPADR
PASTOS ASOCIADOS A GANADERÍA ECOLÓGICA - Pago realizado	6.161,25 €	5.237,06 €	604,42 €	319,77 €

RECINTOS RESUELTOS

REE	REFERENCIA SIGPAC	CULTIVO	DESCRIPCIÓN CULTIVO	S/R G.PAGO	PEND. MEDIA (%)	SUP. DEC. ADMISIBLE (ha)	SUP. COMPROM. (ha)	SUP. AJUSTADA COMPROM. (1) (ha)	SUP. CONV. SIGPAC (ha)	SUP. CERTIF. (ha)	SUP. CAMPO (ha)	SUP. CAMPO DETER. CULT. DECLARADO (ha)	SUP. DEC. REDUCIDA (ha)	SUP. RESUELTA (ha)
5114430	21-034-016-00001-001	62000	PASTOS PERMANENTES DE 5 O MAS AÑOS-SIN VARIEDAD	S 428	48,40	1,05	1,05	1,05		1,05			1,05	1,05
5114431	21-034-016-00001-005	62000	PASTOS PERMANENTES DE 5 O MAS AÑOS-SIN VARIEDAD	S 428	44,20	36,96	36,96	36,96		36,96			36,96	36,96
5114438	21-034-016-00002-002	62000	PASTOS PERMANENTES DE 5 O MAS AÑOS-SIN VARIEDAD	S 428	37,20	13,49	13,49	13,49		13,49			13,49	13,49
5114546	21-034-012-00004-002	62000	PASTOS PERMANENTES DE 5 O MAS AÑOS-SIN VARIEDAD	S 428	31,40	1,78	1,78	1,78		1,78			1,78	1,78
5114547	21-034-012-00004-003	62000	PASTOS PERMANENTES DE 5 O MAS AÑOS-SIN VARIEDAD	S 428	25,30	8,77	8,77	8,77		8,77			8,77	8,77
5114556	21-070-003-00110-003	62000	PASTOS PERMANENTES DE 5 O MAS AÑOS-SIN VARIEDAD	S 428	41,30	1,52	1,52	1,52		1,79			1,52	1,52
5114557	21-070-003-00110-004	62000	PASTOS PERMANENTES DE 5 O MAS AÑOS-SIN VARIEDAD	S 428	39,50	4,49	4,49	4,49		4,49			4,49	4,49
5114558	21-070-003-00110-005	62000	PASTOS PERMANENTES DE 5 O MAS AÑOS-SIN VARIEDAD	S 428	37,40	25,65	25,65	25,65		25,65			25,65	25,65
6913948	21-070-002-00023-002	62000	PASTOS PERMANENTES DE 5 O MAS AÑOS-SIN VARIEDAD	S 428	30,00	1,83	1,83	1,83		1,83			1,83	1,83
6913949	21-070-002-00023-003	62000	PASTOS PERMANENTES DE 5 O MAS AÑOS-SIN VARIEDAD	S 428	40,30	6,46	6,46	6,46		6,46			6,46	6,46
6913950	21-070-002-00024-002	62000	PASTOS PERMANENTES DE 5 O MAS AÑOS-SIN VARIEDAD	S 428	41,10	0,88	0,88	0,88		0,88			0,88	0,88
6913951	21-070-002-00028-001	62000	PASTOS PERMANENTES DE 5 O MAS AÑOS-SIN VARIEDAD	S 428	26,70	0,91	0,91	0,91		1,07			0,91	0,91
6913954	21-070-002-00042-002	62000	PASTOS PERMANENTES DE 5 O MAS AÑOS-SIN VARIEDAD	S 428	11,50	0,07	0,07	0,07		0,07			0,07	0,07
6913957	21-070-002-00043-001	62000	PASTOS PERMANENTES DE 5 O MAS AÑOS-SIN VARIEDAD	S 428	10,60	0,30	0,30	0,30		0,40			0,30	0,30
6913960	21-070-002-00044-001	62000	PASTOS PERMANENTES DE 5 O MAS AÑOS-SIN VARIEDAD	S 428	33,20	12,44	12,44	12,44		14,64			12,44	12,44

INCIDENCIAS**INCIDENCIA DESCRIPCIÓN**

- 100402 Recinto solicitado no forma parte de ningún organismo de control autorizado para la producción ecológica en Andalucía o fecha de inscripción posterior al plazo establecido (Anexo I. Criterios de Subvencionabilidad. Orden 28 de marzo de 2023).
Ref:6913968 Recinto:21-070-003-00130-00001 Cultivo:62000 PASTOS PERMANENTES DE 5 O MAS AÑOS-SIN VARIEDAD Secano
- 100411 Recinto no admisible por no estar asociado en SIGGAN a una explotación ganadera (Artículo 10 de la Orden de 28 de marzo de 2023).
Ref:6913952 Recinto:21-070-002-00029-00002 Cultivo:62000 PASTOS PERMANENTES DE 5 O MAS AÑOS-SIN VARIEDAD Secano
Ref:6913953 Recinto:21-070-002-00041-00001 Cultivo:62000 PASTOS PERMANENTES DE 5 O MAS AÑOS-SIN VARIEDAD Secano
- 100424 Solicita recinto que no está comprometido para la operación.
Ref:6913952 Recinto:21-070-002-00029-00002 Cultivo:62000 PASTOS PERMANENTES DE 5 O MAS AÑOS-SIN VARIEDAD Secano
Ref:6913953 Recinto:21-070-002-00041-00001 Cultivo:62000 PASTOS PERMANENTES DE 5 O MAS AÑOS-SIN VARIEDAD Secano
Ref:6913968 Recinto:21-070-003-00130-00001 Cultivo:62000 PASTOS PERMANENTES DE 5 O MAS AÑOS-SIN VARIEDAD Secano

(1) Superficie declarada admisible ajustada con la superficie comprometida.
(2) Factor de penalización valorando el alcance para el tipo de compromiso.

Puede verificar la integridad de una copia de este documento mediante la lectura del código QR adjunto o mediante el acceso a la dirección <https://ws050.juntadeandalucia.es/verificarFirma> indicando el código de VERIFICACIÓN

FIRMADO POR

RAQUEL MARIA ESPIN CRESPO

18/12/2024

VERIFICACIÓN

Pk2jmBDMDBSWPSC42MTUWFP24ALUB4

PÁG. 141/2078



**Datos considerados para el Cálculo de la Carga Ganadera mínima y máxima del expediente**

Explotación	Especie	Inscrito en Sipea y Admisible	Ugm Calculada para CG Mínima	Ugm Calculada para CG Máxima
ES210340000001	BOVINA	SI	23,05	23,05
ES210710000090	BOVINA	SI	27,52	27,52
			50,57	50,57

Superficie determinada para Cálculo Carga Ganadera Mínima: 150,11 ha

Superficie determinada para Cálculo Carga Ganadera Máxima: 155,30 ha

Carga Ganadera Mínima Expediente: 0,34 ugm/ha

Carga Ganadera Máxima Expediente: 0,33 ugm/ha

Recintos Determinados para el Cálculo de Garga Ganadera Mínima

REF.	REFERENCIA SIGPAC	CULTIVO	DESCRIPCIÓN CULTIVO	S/R	SUP. RESUELTA (ha)
-819312	21-034-016-00002-00001	62000	PASTOS PERMANENTES DE 5 O MAS AÑOS-SIN VARIEDAD	S	3,43
5114430	21-034-016-00001-00001	62000	PASTOS PERMANENTES DE 5 O MAS AÑOS-SIN VARIEDAD	S	1,05
5114431	21-034-016-00001-00005	62000	PASTOS PERMANENTES DE 5 O MAS AÑOS-SIN VARIEDAD	S	36,96
5114432	21-034-016-00001-00007	63000	PASTOS DE MENOS DE 5 AÑOS-SIN VARIEDAD	S	0,07
5114438	21-034-016-00002-00002	62000	PASTOS PERMANENTES DE 5 O MAS AÑOS-SIN VARIEDAD	S	13,49
5114439	21-034-016-00002-00004	62000	PASTOS PERMANENTES DE 5 O MAS AÑOS-SIN VARIEDAD	S	0,33
5114443	21-034-017-00004-00004	62000	PASTOS PERMANENTES DE 5 O MAS AÑOS-SIN VARIEDAD	S	7,41
5114546	21-034-012-00004-00002	62000	PASTOS PERMANENTES DE 5 O MAS AÑOS-SIN VARIEDAD	S	1,78
5114547	21-034-012-00004-00003	62000	PASTOS PERMANENTES DE 5 O MAS AÑOS-SIN VARIEDAD	S	8,77
5114556	21-070-003-00110-00003	62000	PASTOS PERMANENTES DE 5 O MAS AÑOS-SIN VARIEDAD	S	1,52
5114557	21-070-003-00110-00004	62000	PASTOS PERMANENTES DE 5 O MAS AÑOS-SIN VARIEDAD	S	4,49
5114558	21-070-003-00110-00005	62000	PASTOS PERMANENTES DE 5 O MAS AÑOS-SIN VARIEDAD	S	25,65
5114955	21-034-015-00003-00001	62000	PASTOS PERMANENTES DE 5 O MAS AÑOS-SIN VARIEDAD	S	1,51
5330022	21-034-016-00012-00001	62000	PASTOS PERMANENTES DE 5 O MAS AÑOS-SIN VARIEDAD	S	0,17
5330023	21-034-016-00012-00002	62000	PASTOS PERMANENTES DE 5 O MAS AÑOS-SIN VARIEDAD	S	0,03
5330024	21-034-016-00006-00001	62000	PASTOS PERMANENTES DE 5 O MAS AÑOS-SIN VARIEDAD	S	8,71
5330025	21-034-016-00006-00002	62000	PASTOS PERMANENTES DE 5 O MAS AÑOS-SIN VARIEDAD	S	0,85
5330026	21-034-017-00002-00001	62000	PASTOS PERMANENTES DE 5 O MAS AÑOS-SIN VARIEDAD	S	3,74
5330027	21-034-017-00003-00001	62000	PASTOS PERMANENTES DE 5 O MAS AÑOS-SIN VARIEDAD	S	0,15
5330028	21-034-017-00110-00004	62000	PASTOS PERMANENTES DE 5 O MAS AÑOS-SIN VARIEDAD	S	0,71
6913948	21-070-002-00023-00002	62000	PASTOS PERMANENTES DE 5 O MAS AÑOS-SIN VARIEDAD	S	1,83
6913949	21-070-002-00023-00003	62000	PASTOS PERMANENTES DE 5 O MAS AÑOS-SIN VARIEDAD	S	6,46
6913950	21-070-002-00024-00002	62000	PASTOS PERMANENTES DE 5 O MAS AÑOS-SIN VARIEDAD	S	0,88
6913951	21-070-002-00028-00001	62000	PASTOS PERMANENTES DE 5 O MAS AÑOS-SIN VARIEDAD	S	0,91
6913952	21-070-002-00029-00002	62000	PASTOS PERMANENTES DE 5 O MAS AÑOS-SIN VARIEDAD	S	1,01
6913953	21-070-002-00041-00001	62000	PASTOS PERMANENTES DE 5 O MAS AÑOS-SIN VARIEDAD	S	5,39
6913954	21-070-002-00042-00002	62000	PASTOS PERMANENTES DE 5 O MAS AÑOS-SIN VARIEDAD	S	0,07
6913957	21-070-002-00043-00001	62000	PASTOS PERMANENTES DE 5 O MAS AÑOS-SIN VARIEDAD	S	0,30
6913960	21-070-002-00044-00001	62000	PASTOS PERMANENTES DE 5 O MAS AÑOS-SIN VARIEDAD	S	12,44

(1) Superficie declarada admisible ajustada con la superficie comprometida.
(2) Factor de penalización valorando el alcance para el tipo de compromiso.Puede verificar la integridad de una copia de este documento mediante la lectura del código QR adjunto o mediante el acceso a la dirección <https://ws050.juntadeandalucia.es/verificarFirma> indicando el código de VERIFICACIÓN

FIRMADO POR

RAQUEL MARIA ESPIN CRESPO

18/12/2024

VERIFICACIÓN

Pk2jmBDMDBSWPSC42MTUWFP24ALUB4

PÁG. 142/2078



**Datos considerados para el Cálculo de la Carga Ganadera mínima y máxima del expediente****Recintos Determinados para el Cálculo de Garga Ganadera Máxima**

REF.	REFERENCIA SIGPAC	CULTIVO	DESCRIPCIÓN CULTIVO	SUP.	
				S/R	RESUELTA (ha)
-819312	21-034-016-00002-00001	62000	PASTOS PERMANENTES DE 5 O MAS AÑOS-SIN VARIEDAD	S	3,43
5114430	21-034-016-00001-00001	62000	PASTOS PERMANENTES DE 5 O MAS AÑOS-SIN VARIEDAD	S	1,05
5114431	21-034-016-00001-00005	62000	PASTOS PERMANENTES DE 5 O MAS AÑOS-SIN VARIEDAD	S	36,96
5114432	21-034-016-00001-00007	63000	PASTOS DE MENOS DE 5 AÑOS-SIN VARIEDAD	S	0,07
5114438	21-034-016-00002-00002	62000	PASTOS PERMANENTES DE 5 O MAS AÑOS-SIN VARIEDAD	S	13,49
5114439	21-034-016-00002-00004	62000	PASTOS PERMANENTES DE 5 O MAS AÑOS-SIN VARIEDAD	S	0,33
5114443	21-034-017-00004-00004	62000	PASTOS PERMANENTES DE 5 O MAS AÑOS-SIN VARIEDAD	S	7,41
5114546	21-034-012-00004-00002	62000	PASTOS PERMANENTES DE 5 O MAS AÑOS-SIN VARIEDAD	S	1,78
5114547	21-034-012-00004-00003	62000	PASTOS PERMANENTES DE 5 O MAS AÑOS-SIN VARIEDAD	S	8,77
5114556	21-070-003-00110-00003	62000	PASTOS PERMANENTES DE 5 O MAS AÑOS-SIN VARIEDAD	S	1,52
5114557	21-070-003-00110-00004	62000	PASTOS PERMANENTES DE 5 O MAS AÑOS-SIN VARIEDAD	S	4,49
5114558	21-070-003-00110-00005	62000	PASTOS PERMANENTES DE 5 O MAS AÑOS-SIN VARIEDAD	S	25,65
5114955	21-034-015-00003-00001	62000	PASTOS PERMANENTES DE 5 O MAS AÑOS-SIN VARIEDAD	S	1,51
5330022	21-034-016-00012-00001	62000	PASTOS PERMANENTES DE 5 O MAS AÑOS-SIN VARIEDAD	S	0,17
5330023	21-034-016-00012-00002	62000	PASTOS PERMANENTES DE 5 O MAS AÑOS-SIN VARIEDAD	S	0,03
5330024	21-034-016-00006-00001	62000	PASTOS PERMANENTES DE 5 O MAS AÑOS-SIN VARIEDAD	S	8,71
5330025	21-034-016-00006-00002	62000	PASTOS PERMANENTES DE 5 O MAS AÑOS-SIN VARIEDAD	S	0,85
5330026	21-034-017-00002-00001	62000	PASTOS PERMANENTES DE 5 O MAS AÑOS-SIN VARIEDAD	S	3,74
5330027	21-034-017-00003-00001	62000	PASTOS PERMANENTES DE 5 O MAS AÑOS-SIN VARIEDAD	S	0,15
5330028	21-034-017-00110-00004	62000	PASTOS PERMANENTES DE 5 O MAS AÑOS-SIN VARIEDAD	S	0,71
6913948	21-070-002-00023-00002	62000	PASTOS PERMANENTES DE 5 O MAS AÑOS-SIN VARIEDAD	S	1,83
6913949	21-070-002-00023-00003	62000	PASTOS PERMANENTES DE 5 O MAS AÑOS-SIN VARIEDAD	S	6,46
6913950	21-070-002-00024-00002	62000	PASTOS PERMANENTES DE 5 O MAS AÑOS-SIN VARIEDAD	S	0,88
6913951	21-070-002-00028-00001	62000	PASTOS PERMANENTES DE 5 O MAS AÑOS-SIN VARIEDAD	S	0,91
6913952	21-070-002-00029-00002	62000	PASTOS PERMANENTES DE 5 O MAS AÑOS-SIN VARIEDAD	S	1,01
6913953	21-070-002-00041-00001	62000	PASTOS PERMANENTES DE 5 O MAS AÑOS-SIN VARIEDAD	S	5,39
6913954	21-070-002-00042-00002	62000	PASTOS PERMANENTES DE 5 O MAS AÑOS-SIN VARIEDAD	S	0,07
6913957	21-070-002-00043-00001	62000	PASTOS PERMANENTES DE 5 O MAS AÑOS-SIN VARIEDAD	S	0,30
6913960	21-070-002-00044-00001	62000	PASTOS PERMANENTES DE 5 O MAS AÑOS-SIN VARIEDAD	S	12,44
6913968	21-070-003-00130-00001	62000	PASTOS PERMANENTES DE 5 O MAS AÑOS-SIN VARIEDAD	S	5,19

(1) Superficie declarada admisible ajustada con la superficie comprometida.
(2) Factor de penalización valorando el alcance para el tipo de compromiso.

Puede verificar la integridad de una copia de este documento mediante la lectura del código QR adjunto o mediante el acceso a la dirección <https://ws050.juntadeandalucia.es/verificarFirma> indicando el código de VERIFICACIÓN

FIRMADO POR

RAQUEL MARIA ESPIN CRESPO

18/12/2024

VERIFICACIÓN

Pk2jmBDMDBSWPSC42MTUWFP24ALUB4

PÁG. 143/2078



**APELLIDOS Y NOMBRE / RAZÓN SOCIAL**

BOZA FERNANDEZ ROMAN

NIF
****2419*EXPEDIENTE
1197975**ANUALIDAD DE PAGO**

1ª

IMPORTES POR ANUALIDAD

	2023	2024	2025	2026	2027
IMPORTE MÁXIMO SUBVENCIONABLE	2.216,23 €	2.216,23 €	2.216,23 €	2.216,23 €	2.216,23 €
IMPORTE MEDIO DE TRANSFERENCIA (€/ha)	247,90 €	247,90 €	247,90 €	247,90 €	247,90 €

RESUMEN DE UNIDADES

Cód	GRUPO DE PAGO	Sup. Dec. Admisible (ha)	Sup. Comprometida (ha)	Sup. ajustada compromiso (1) (ha)	% sobredec.	Sup. Resuelta (ha)	Importe Declarado	Importe Topado	Importe Resuelto	Importe tras sobredec.
429	OLIVAR	8,94		8,94	0,00	8,94	2.216,23	2.216,23	2.216,23	2.216,23
TOTAL		8,94	8,94	8,94		8,94	2.216,23	2.216,23	2.216,23	2.216,23

APLICACIÓN DE REDUCCIONES Y PENALIZACIONES

GRUPO DE PAGO	Importe Calculado	Importe prereduc.	Criterios de subvencionabilidad y compromisos	Presentación tardía	Omisión declaración	Condicionalidad	IMPORTE (Euros) RESUELTO
OLIVAR	2.216,23	2.216,23	0,00	0,00	0,00	0,00	2.216,23
TOTAL	2.216,23	2.216,23					2.216,23

RESUMEN DE PAGOS**IMPORTE (Euros)**

	RESUELTO	FEADER	MAPA	CAPADR
OLIVAR - Pago realizado	2.216,23 €	1.883,80 €	217,41 €	115,02 €

RECINTOS RESUELTOS

REF.	REFERENCIA SIGPAC	CULTIVO DESCRIPCIÓN CULTIVO	S/R G.PAGO	PEND. MEDIA (%)	SUP. DEC. ADMISIBLE (ha)	SUP. COMPROM. (ha)	SUP. AJUSTADA COMPR.(1) (ha)	SUP. CONY. SIGPAC (ha)	SUP. CERTIE (ha)	SUP. CAMPO (ha)	SUP. CAMPO DETER. CULT. DECLARADO (ha)	SUP. DEC. REDUCIDA (ha)	SUP. RESUELTA (ha)
6844183	21-029-006-00014-004	101124 OLIVAR-GORDAL	S 429	12,80	3,15	3,15	3,15		3,15			3,15	3,15
1700000006179040	21-029-001-00010-001	101124 OLIVAR-GORDAL	S 429	13,90	2,59	2,59	2,59		2,59			2,59	2,59
1700000006179055	21-029-006-00014-005	101124 OLIVAR-GORDAL	S 429	12,10	0,02	0,02	0,02		0,02			0,02	0,02
1700000006179056	21-029-006-00040-001	101124 OLIVAR-GORDAL	S 429	14,50	0,92	0,92	0,92		0,92			0,92	0,92
1700000006179061	21-029-006-00053-002	101124 OLIVAR-GORDAL	S 429	14,90	2,26	2,26	2,26		2,26			2,26	2,26

INCIDENCIAS**INCIDENCIA DESCRIPCIÓN**

- 100402 Recinto solicitado no forma parte de ningún organismo de control autorizado para la producción ecológica en Andalucía o fecha de inscripción posterior al plazo establecido (Anexo I. Criterios de Subvencionabilidad. Orden 28 de marzo de 2023).
Ref:1700000006179049 Recinto:21-029-006-00053-00004 Cultivo:101124 OLIVAR-GORDAL Secano
- 100406 Grupo de cultivo declarado en el recinto no coincide con el grupo de cultivo existente en el organismo de control autorizado para la producción ecológica en Andalucía (Anexo I. Criterios de Subvencionabilidad. Orden 28 de marzo de 2023).
Ref:1700000006179049 Recinto:21-029-006-00053-00004 Cultivo:101124 OLIVAR-GORDAL Secano Grupo de SIPEA:PASTOS ASOCIADOS
- 100424 Solicita recinto que no está comprometido para la operación.
Ref:1700000006179049 Recinto:21-029-006-00053-00004 Cultivo:101124 OLIVAR-GORDAL Secano

(1) Superficie declarada admisible ajustada con la superficie comprometida.
(2) Factor de penalización valorando el alcance para el tipo de compromiso.

Puede verificar la integridad de una copia de este documento mediante la lectura del código QR adjunto o mediante el acceso a la dirección <https://ws050.juntadeandalucia.es/verificarFirma> indicando el código de VERIFICACIÓN

FIRMADO POR

RAQUEL MARIA ESPIN CRESPO

18/12/2024

VERIFICACIÓN

Pk2jmBDMDBSWPSC42MTUWFP24ALUB4

PÁG. 144/2078



**APELLIDOS Y NOMBRE / RAZÓN SOCIAL**

BOZA LEON JOSE AUGUSTO

NIF
6390EXPEDIENTE**
1035203**ANUALIDAD DE PAGO**

1ª

IMPORTES POR ANUALIDAD

	2023	2024	2025	2026	2027
IMPORTE MÁXIMO SUBVENCIONABLE	919,71 €	919,71 €	919,71 €	919,71 €	919,71 €
IMPORTE MEDIO DE TRANSFERENCIA (€/ha)	247,90 €	247,90 €	247,90 €	247,90 €	247,90 €

RESUMEN DE UNIDADES

Cód	GRUPO DE PAGO	Sup. Dec. Admisible (ha)	Sup. Comprometida (ha)	Sup. ajustada compromiso (1) (ha)	% sobredec.	Sup. Resuelta (ha)	Importe Declarado	Importe Topado	Importe Resuelto	Importe tras sobredec.
429	OLIVAR	3,71		3,71	0,00	3,71	919,71	919,71	919,71	919,71
TOTAL		3,71	3,71	3,71		3,71	919,71	919,71	919,71	919,71

APLICACIÓN DE REDUCCIONES Y PENALIZACIONES

GRUPO DE PAGO	Importe Calculado	Importe prereduc.	Criterios de subvencionabilidad y compromisos	Presentación tardía	Omisión declaración	Condicionalidad	IMPORTE (Euros) RESUELTO
OLIVAR	919,71	919,71	0,00	0,00	0,00	0,00	919,71
TOTAL	919,71	919,71					919,71

RESUMEN DE PAGOS**IMPORTE (Euros)**

	RESUELTO	FEADER	MAPA	CAPADR
OLIVAR - Pago realizado	919,71 €	781,75 €	90,22 €	47,74 €

RECINTOS RESUELTOS

REF.	REFERENCIA SIGPAC	CULTIVO	DESCRIPCIÓN CULTIVO	S/R G.PAGO	PEND. MEDIA (%)	SUP. DEC. ADMISIBLE (ha)	SUP. COMPROM. (ha)	SUP. AJUSTADA COMPROM. (1) (ha)	SUP. CONY. SIGPAC (ha)	SUP. CERTIE (ha)	SUP. CAMPO (ha)	SUP. CAMPO DETER. CULT. DECLARADO (ha)	SUP. DEC. REDUCIDA (ha)	SUP. RESUELTA (ha)
1700000005650403	21-031-008-00230-001	101010	OLIVAR-PICUAL	S 429	18,40	0,71	0,71	0,71	0,71	0,71			0,71	0,71
1700000005650404	21-031-008-00161-001	101010	OLIVAR-PICUAL	S 429	7,90	0,63	0,63	0,63	0,63	0,63			0,63	0,63
1700000005650405	21-031-008-00048-001	101010	OLIVAR-PICUAL	S 429	7,80	0,35	0,35	0,35	0,35	0,35			0,35	0,35
1700000005650406	21-031-001-00082-002	101010	OLIVAR-PICUAL	S 429	13,10	0,56	0,56	0,56	0,56	0,56			0,56	0,56
1700000005650407	21-031-003-00175-001	101010	OLIVAR-PICUAL	S 429	14,40	1,01	1,01	1,01	1,01	1,01			1,01	1,01
1700000005650408	21-031-001-00081-002	101010	OLIVAR-PICUAL	S 429	7,10	0,45	0,45	0,45	0,45	0,45			0,45	0,45

(1) Superficie declarada admisible ajustada con la superficie comprometida.
(2) Factor de penalización valorando el alcance para el tipo de compromiso.Puede verificar la integridad de una copia de este documento mediante la lectura del código QR adjunto o mediante el acceso a la dirección <https://ws050.juntadeandalucia.es/verificarFirma> indicando el código de VERIFICACIÓN

FIRMADO POR

RAQUEL MARIA ESPIN CRESPO

18/12/2024

VERIFICACIÓN

Pk2jmBDMDBSWPSC42MTUWFP24ALUB4

PÁG. 145/2078



**APELLIDOS Y NOMBRE / RAZÓN SOCIAL**

BRACERO VAZQUEZ ANTONIO

NIF

***9338*

EXPEDIENTE

1162544

ANUALIDAD DE PAGO

1ª

IMPORTES POR ANUALIDAD

	2023	2024	2025	2026	2027
IMPORTE MÁXIMO SUBVENCIONABLE	1.368,41 €	1.368,41 €	1.368,41 €	1.368,41 €	1.368,41 €
IMPORTE MEDIO DE TRANSFERENCIA (€/ha)	247,90 €	247,90 €	247,90 €	247,90 €	247,90 €

RESUMEN DE UNIDADES

Cód	GRUPO DE PAGO	Sup. Dec. Admisible (ha)	Sup. Comprometida (ha)	Sup. ajustada compromiso (1) (ha)	% sobredec.	Sup. Resuelta (ha)	Importe Declarado	Importe Topado	Importe Resuelto	Importe tras sobredec.
429	OLIVAR	5,52		5,52	0,00	5,52	1.368,41	1.368,41	1.368,41	1.368,41
TOTAL		5,52	5,52	5,52		5,52	1.368,41	1.368,41	1.368,41	1.368,41

APLICACIÓN DE REDUCCIONES Y PENALIZACIONES

GRUPO DE PAGO	Importe Calculado	Importe prereduc.	Criterios de subvencionabilidad y compromisos	Presentación tardía	Omisión declaración	Condicionalidad	IMPORTE (Euros) RESUELTO
OLIVAR	1.368,41	1.368,41	0,00	0,00	0,00	0,00	1.368,41
TOTAL	1.368,41	1.368,41					1.368,41

RESUMEN DE PAGOS**IMPORTE (Euros)**

	RESUELTO	FEADER	MAPA	CAPADR
OLIVAR - Pago realizado	1.368,41 €	1.163,15 €	134,24 €	71,02 €

RECINTOS RESUELTOS

REF.	REFERENCIA SIGPAC	CULTIVO	DESCRIPCIÓN CULTIVO	S/R G.PAGO	PEND. MEDIA (%)	SUP. DEC. ADMISIBLE (ha)	SUP. COMPROM. (ha)	SUP. AJUSTADA COMPR.(1) (ha)	SUP. CONY. SIGPAC (ha)	SUP. CERTIE (ha)	SUP. CAMPO (ha)	SUP. CAMPO DETER. CULT. DECLARADO (ha)	SUP. DEC. REDUCIDA (ha)	SUP. RESUELTA (ha)
1700000002934275	21-020-001-00218-001	101007	OLIVAR-MANZANILLA	S 429	37,00	0,72	0,72	0,72		0,72			0,72	0,72
1700000002934276	21-020-003-00009-001	101007	OLIVAR-MANZANILLA	S 429	7,20	0,49	0,49	0,49		0,49			0,49	0,49
1700000002934277	21-020-003-00004-003	101007	OLIVAR-MANZANILLA	S 429	9,70	1,24	1,24	1,24		1,24			1,24	1,24
1700000002934278	21-020-003-00007-001	101007	OLIVAR-MANZANILLA	S 429	10,40	0,98	0,98	0,98		0,98			0,98	0,98
1700000002934279	21-020-002-00103-002	101007	OLIVAR-MANZANILLA	S 429	6,90	2,09	2,09	2,09		2,09			2,09	2,09

(1) Superficie declarada admisible ajustada con la superficie comprometida.
(2) Factor de penalización valorando el alcance para el tipo de compromiso.

Puede verificar la integridad de una copia de este documento mediante la lectura del código QR adjunto o mediante el acceso a la dirección <https://ws050.juntadeandalucia.es/verificarFirma> indicando el código de VERIFICACIÓN

FIRMADO POR

RAQUEL MARIA ESPIN CRESPO

18/12/2024

VERIFICACIÓN

Pk2jmBDMDBSWPSC42MTUWFP24ALUB4

PÁG. 146/2078



**APELLIDOS Y NOMBRE / RAZÓN SOCIAL**

BRAVO FERNANDEZ MIGUEL

NIF
***9361*EXPEDIENTE
1005234**ANUALIDAD DE PAGO**

1ª

IMPORTES POR ANUALIDAD

	2023	2024	2025	2026	2027
IMPORTE MÁXIMO SUBVENCIONABLE	837,90 €	837,90 €	837,90 €	837,90 €	837,90 €
IMPORTE MEDIO DE TRANSFERENCIA (€/ha)	247,90 €	247,90 €	247,90 €	247,90 €	247,90 €

RESUMEN DE UNIDADES

Cód	GRUPO DE PAGO	Sup. Dec. Admisible (ha)	Sup. Comprometida (ha)	Sup. ajustada compromiso (1) (ha)	% sobredec.	Sup. Resuelta (ha)	Importe Declarado	Importe Topado	Importe Resuelto	Importe tras sobredec.
429	OLIVAR	3,38		3,38	0,00	3,38	837,90	837,90	837,90	837,90
TOTAL		3,38	3,38	3,38		3,38	837,90	837,90	837,90	837,90

APLICACIÓN DE REDUCCIONES Y PENALIZACIONES

GRUPO DE PAGO	Importe Calculado	Importe prereduc.	Criterios de subvencionabilidad y compromisos	Presentación tardía	Omisión declaración	Condicionalidad	IMPORTE (Euros) RESUELTO
OLIVAR	837,90	837,90	0,00	0,00	0,00	0,00	837,90
TOTAL	837,90	837,90					837,90

RESUMEN DE PAGOS**IMPORTE (Euros)**

	RESUELTO	FEADER	MAPA	CAPADR
OLIVAR - Pago realizado	837,90 €	712,22 €	82,20 €	43,48 €

RECINTOS RESUELTOS

REF.	REFERENCIA SIGPAC	CULTIVO	DESCRIPCIÓN CULTIVO	S/R G.PAGO	PEND. MEDIA (%)	SUP. DEC. ADMISIBLE (ha)	SUP. COMPROM. (ha)	SUP. AJUSTADA COMPR.(1) (ha)	SUP. CONY. SIGPAC (ha)	SUP. CERTIE (ha)	SUP. CAMPO (ha)	SUP. CAMPO DETER. CULT. DECLARADO (ha)	SUP. DEC. REDUCIDA (ha)	SUP. RESUELTA (ha)
-1500304	21-009-003-00147-004	101216	OLIVAR-MANZANILLA DE HUELVA	S 429	31,50	0,14	0,14	0,14		0,14			0,14	0,14
1700000002739001	21-009-003-00060-001	101216	OLIVAR-MANZANILLA DE HUELVA	S 429	36,20	1,08	1,08	1,08		1,08			1,08	1,08
1700000002739006	21-009-003-00078-008	101216	OLIVAR-MANZANILLA DE HUELVA	S 429	25,70	1,09	1,09	1,09		1,09			1,09	1,09
1700000002739007	21-009-003-00147-003	101216	OLIVAR-MANZANILLA DE HUELVA	S 429	47,40	0,03	0,03	0,03		0,03			0,03	0,03
1700000002739008	21-009-003-00147-002	101216	OLIVAR-MANZANILLA DE HUELVA	S 429	23,60	0,13	0,13	0,13		0,13			0,13	0,13
1700000002739009	21-009-003-00147-005	101216	OLIVAR-MANZANILLA DE HUELVA	S 429	47,70	0,91	0,91	0,91		0,91			0,91	0,91

INCIDENCIAS**INCIDENCIA DESCRIPCIÓN**

- 100407 Explotación solicitada no forma parte de ningún organismo de control autorizado para la producción ecológica en Andalucía o fecha de inscripción posterior al plazo establecido (Anexo I. Criterios de Subvencionabilidad. Orden 28 de marzo de 2023).
Explotación:ES210090000028 Especie:PORCINO
Explotación:ES210090000064 Especie:BOVINA
Explotación:ES210090000064 Especie:PORCINO
- 100421 Recinto declarado por error para una operación de la 6503, que se ha corregido de oficio marcando la operación correcta, de acuerdo con la fecha de inscripción del recinto en la producción ecológica.
Ref:1700000002739001 Recinto:21-009-003-00060-00001 Cultivo:101216 OLIVAR-MANZANILLA DE HUELVA Secano

(1) Superficie declarada admisible ajustada con la superficie comprometida.
(2) Factor de penalización valorando el alcance para el tipo de compromiso.

Puede verificar la integridad de una copia de este documento mediante la lectura del código QR adjunto o mediante el acceso a la dirección <https://ws050.juntadeandalucia.es/verificarFirma> indicando el código de VERIFICACIÓN

FIRMADO POR

RAQUEL MARIA ESPIN CRESPO

18/12/2024

VERIFICACIÓN

Pk2jmBDMDBSWPSC42MTUWFP24ALUB4

PÁG. 147/2078



**APELLIDOS Y NOMBRE / RAZÓN SOCIAL**

BRAVO MARTINEZ ALVARO

NIF

***3313*

EXPEDIENTE

1276811

ANUALIDAD DE PAGO

1ª

IMPORTES POR ANUALIDAD

	2023	2024	2025	2026	2027
IMPORTE MÁXIMO SUBVENCIONABLE	379,50 €	379,50 €	379,50 €	379,50 €	379,50 €
IMPORTE MEDIO DE TRANSFERENCIA (€/ha)	253,00 €	253,00 €	253,00 €	253,00 €	253,00 €

RESUMEN DE UNIDADES

Cód	GRUPO DE PAGO	Sup. Dec. Admisible (ha)	Sup. Comprometida (ha)	Sup. ajustada compromiso (1) (ha)	% sobredec.	Sup. Resuelta (ha)	Importe Declarado	Importe Topado	Importe Resuelto	Importe tras sobredec.
430	HORTÍCOLAS	1,50		1,50	0,00	1,50	379,50	379,50	379,50	379,50
TOTAL		1,50	1,50	1,50		1,50	379,50	379,50	379,50	379,50

APLICACIÓN DE REDUCCIONES Y PENALIZACIONES

GRUPO DE PAGO	Importe Calculado	Importe prereduc.	Criterios de subvencionabilidad y compromisos	Presentación tardía	Omisión declaración	Condicionalidad	IMPORTE (Euros) RESUELTO
HORTÍCOLAS	379,50	379,50	0,00	0,00	0,00	0,00	379,50
TOTAL	379,50	379,50					379,50

RESUMEN DE PAGOS

	IMPORTE (Euros)			
	RESUELTO	FEADER	MAPA	CAPADR
HORTÍCOLAS - Pago realizado	253,00 €	215,05 €	24,82 €	13,13 €
HORTÍCOLAS - A pagar	126,50 €	107,53 €	12,41 €	6,56 €
TOTAL	379,50 €	322,58 €	37,23 €	19,69 €

RECINTOS RESUELTOS

REE.	REFERENCIA SIGPAC	CULTIVO	DESCRIPCIÓN CULTIVO	S/R G.PAGO	PEND. MEDIA (%)	SUP. DEC. ADMISIBLE (ha)	SUP. COMPROM. (ha)	SUP. AJUSTADA COMPROM. (1) (ha)	SUP. CONV. SIGPAC (ha)	SUP. CERTIF. (ha)	SUP. CAMPO (ha)	SUP. CAMPO DETER. CULT. DECLARADO (ha)	SUP. DEC. REDUCIDA (ha)	SUP. RESUELTA (ha)
-1131296	21-008-005-00055-014	216104	ARÁNDANO-JEWEL	S 430	3,20	0,50	0,50	0,50		0,55			0,50	0,50
5312184	21-008-005-00055-007	216104	ARÁNDANO-JEWEL	S 430	3,20	1,00	1,00	1,00		1,00			1,00	1,00

INCIDENCIAS**INCIDENCIA DESCRIPCIÓN**

- 100421 Recinto declarado por error para una operación de la 6503, que se ha corregido de oficio marcando la operación correcta, de acuerdo con la fecha de inscripción del recinto en la producción ecológica.
Ref:5312184 Recinto:21-008-005-00055-00007 Cultivo:216104 ARÁNDANO-JEWEL Secano
Ref:-1131296 Recinto:21-008-005-00055-00014 Cultivo:216104 ARÁNDANO-JEWEL Secano

(1) Superficie declarada admisible ajustada con la superficie comprometida.
(2) Factor de penalización valorando el alcance para el tipo de compromiso.

Puede verificar la integridad de una copia de este documento mediante la lectura del código QR adjunto o mediante el acceso a la dirección <https://ws050.juntadeandalucia.es/verificarFirma> indicando el código de VERIFICACIÓN

FIRMADO POR

RAQUEL MARIA ESPIN CRESPO

18/12/2024

VERIFICACIÓN

Pk2jmBDMDBSWPSC42MTUWFP24ALUB4

PÁG. 148/2078



**APELLIDOS Y NOMBRE / RAZÓN SOCIAL**

BRAVO SANCHEZ FRANCISCO

NIF

***9226*

EXPEDIENTE

1005416

ANUALIDAD DE PAGO

1ª

IMPORTES POR ANUALIDAD

	2023	2024	2025	2026	2027
IMPORTE MÁXIMO SUBVENCIONABLE	805,68 €	805,68 €	805,68 €	805,68 €	805,68 €
IMPORTE MEDIO DE TRANSFERENCIA (€/ha)	247,90 €	247,90 €	247,90 €	247,90 €	247,90 €

RESUMEN DE UNIDADES

Cód	GRUPO DE PAGO	Sup. Dec. Admisible (ha)	Sup. Comprometida (ha)	Sup. ajustada compromiso (1) (ha)	% sobredec.	Sup. Resuelta (ha)	Importe Declarado	Importe Topado	Importe Resuelto	Importe tras sobredec.
429	OLIVAR	3,25		3,25	0,00	3,25	805,68	805,68	805,68	805,68
TOTAL		3,25	3,25	3,25		3,25	805,68	805,68	805,68	805,68

APLICACIÓN DE REDUCCIONES Y PENALIZACIONES

GRUPO DE PAGO	Importe Calculado	Importe prereduc.	Criterios de subvencionabilidad y compromisos	Presentación tardía	Omisión declaración	Condicionalidad	IMPORTE (Euros) RESUELTO
OLIVAR	805,68	805,68	0,00	0,00	0,00	0,00	805,68
TOTAL	805,68	805,68					805,68

RESUMEN DE PAGOS**IMPORTE (Euros)**

	RESUELTO	FEADER	MAPA	CAPADR
OLIVAR - Pago realizado	805,68 €	684,83 €	79,04 €	41,81 €

RECINTOS RESUELTOS

REF.	REFERENCIA SIGPAC	CULTIVO	DESCRIPCIÓN CULTIVO	S/R G.PAGO	PEND. MEDIA (%)	SUP. DEC. ADMISIBLE (ha)	SUP. COMPROM. (ha)	SUP. AJUSTADA COMPR.(1) (ha)	SUP. CONY. SIGPAC (ha)	SUP. CERTIE (ha)	SUP. CAMPO (ha)	SUP. CAMPO DETER. CULT. DECLARADO (ha)	SUP. DEC. REDUCIDA (ha)	SUP. RESUELTA (ha)
5515071	21-009-809-00510-001	101216	OLIVAR-MANZANILLA DE HUELVA	S 429	17,60	0,06	0,06	0,06		0,06			0,06	0,06
1700000004673913	21-009-809-00172-001	101216	OLIVAR-MANZANILLA DE HUELVA	S 429	13,70	1,26	1,26	1,26		1,26			1,26	1,26
1700000004673914	21-009-809-00533-002	101216	OLIVAR-MANZANILLA DE HUELVA	S 429	19,10	0,55	0,55	0,55		0,55			0,55	0,55
1700000004673915	21-009-809-00512-001	101216	OLIVAR-MANZANILLA DE HUELVA	S 429	14,10	0,37	0,37	0,37		0,37			0,37	0,37
1700000004673916	21-009-809-00225-001	101216	OLIVAR-MANZANILLA DE HUELVA	S 429	38,30	0,96	0,96	0,96		0,96			0,96	0,96
1700000004673917	21-009-809-00231-001	101216	OLIVAR-MANZANILLA DE HUELVA	S 429	37,60	0,02	0,02	0,02		0,02			0,02	0,02
1700000004673918	21-009-809-00232-001	101216	OLIVAR-MANZANILLA DE HUELVA	S 429	38,60	0,03	0,03	0,03		0,03			0,03	0,03

(1) Superficie declarada admisible ajustada con la superficie comprometida.
(2) Factor de penalización valorando el alcance para el tipo de compromiso.

Puede verificar la integridad de una copia de este documento mediante la lectura del código QR adjunto o mediante el acceso a la dirección <https://ws050.juntadeandalucia.es/verificarFirma> indicando el código de VERIFICACIÓN

FIRMADO POR

RAQUEL MARIA ESPIN CRESPO

18/12/2024

VERIFICACIÓN

Pk2jmBDMDBSWPSC42MTUWFP24ALUB4

PÁG. 149/2078





APELLIDOS Y NOMBRE / RAZÓN SOCIAL

BRIOSO REYES ENRIQUE

NIF
***2242*

EXPEDIENTE
1005851

ANUALIDAD DE PAGO
1ª

IMPORTE POR ANUALIDAD

	2023	2024	2025	2026	2027
IMPORTE MÁXIMO SUBVENCIONABLE	4.360,56 €	4.360,56 €	4.360,56 €	4.360,56 €	4.360,56 €
IMPORTE MEDIO DE TRANSFERENCIA (€/ha)	247,90 €	247,90 €	247,90 €	247,90 €	247,90 €

RESUMEN DE UNIDADES

Cód	GRUPO DE PAGO	Sup. Dec. Admisible (ha)	Sup. Comprometida (ha)	Sup. ajustada compromiso (1) (ha)	% sobredec.	Sup. Resuelta (ha)	Importe Declarado	Importe Topado	Importe Resuelto	Importe tras sobredec.
429	OLIVAR	17,59		17,59	0,00	17,59	4.360,56	4.360,56	4.360,56	4.360,56
TOTAL		17,59	17,59	17,59		17,59	4.360,56	4.360,56	4.360,56	4.360,56

APLICACIÓN DE REDUCCIONES Y PENALIZACIONES

GRUPO DE PAGO	Importe Calculado	Importe prereduc.	Criterios de subvencionabilidad y compromisos	Presentación tardía	Omisión declaración	Condicionalidad	IMPORTE (Euros) RESUELTO
OLIVAR	4.360,56	4.360,56	0,00	0,00	0,00	0,00	4.360,56
TOTAL	4.360,56	4.360,56					4.360,56

RESUMEN DE PAGOS

	IMPORTE (Euros)			
	RESUELTO	FEADER	MAPA	CAPADR
OLIVAR - Pago realizado	4.360,56 €	3.706,48 €	427,77 €	226,31 €

RECINTOS RESUELTOS

REF.	REFERENCIA SIGPAC	CULTIVO	DESCRIPCIÓN CULTIVO	S/R G.PAGO	PEND. MEDIA (%)	SUP. DEC. ADMISIBLE (ha)	SUP. COMPROM. (ha)	SUP. AJUSTADA COMPR.(1) (ha)	SUP. CONY. SIGPAC (ha)	SUP. CERTIE (ha)	SUP. CAMPO (ha)	SUP. CAMPO DETER. CULT. DECLARADO (ha)	SUP. DEC. REDUCIDA (ha)	SUP. RESUELTA (ha)
5263360	21-039-001-00097-001	101007	OLIVAR-MANZANILLA	S 429	4,80	1,33	1,33	1,33	1,33	1,33			1,33	1,33
1700000004472510	21-020-001-00054-001	101007	OLIVAR-MANZANILLA	S 429	10,20	2,00	2,00	2,00	2,00	2,00			2,00	2,00
1700000004472511	21-020-001-00055-002	101007	OLIVAR-MANZANILLA	S 429	9,10	2,43	2,43	2,43	2,43	2,43			2,43	2,43
1700000004472513	21-029-009-00030-003	101007	OLIVAR-MANZANILLA	S 429	15,20	9,98	9,98	9,98	9,98	9,98			9,98	9,98
1700000004472516	21-039-002-00027-001	101007	OLIVAR-MANZANILLA	S 429	17,40	0,42	0,42	0,42	0,42	0,42			0,42	0,42
1700000004472517	21-039-001-00120-001	101007	OLIVAR-MANZANILLA	S 429	32,20	0,46	0,46	0,46	0,46	0,46			0,46	0,46
1700000004472518	21-039-001-00066-001	101007	OLIVAR-MANZANILLA	S 429	15,70	0,32	0,32	0,32	0,32	0,32			0,32	0,32
1700000004472519	21-039-001-00045-002	101007	OLIVAR-MANZANILLA	S 429	29,20	0,65	0,65	0,65	0,65	0,65			0,65	0,65

(1) Superficie declarada admisible ajustada con la superficie comprometida.
(2) Factor de penalización valorando el alcance para el tipo de compromiso.

Puede verificar la integridad de una copia de este documento mediante la lectura del código QR adjunto o mediante el acceso a la dirección <https://ws050.juntadeandalucia.es/verificarFirma> indicando el código de VERIFICACIÓN

FIRMADO POR

RAQUEL MARIA ESPIN CRESPO

18/12/2024

VERIFICACIÓN

Pk2jmBDMDBSWPSC42MTUWFP24ALUB4

PÁG. 150/2078



**APELLIDOS Y NOMBRE / RAZÓN SOCIAL**

BURGOS RONCERO IGNACIO

NIF

***7409*

EXPEDIENTE

1228309

ANUALIDAD DE PAGO

1ª

IMPORTE POR ANUALIDAD

	2023	2024	2025	2026	2027
IMPORTE MÁXIMO SUBVENCIONABLE	1.403,11 €	1.403,11 €	1.403,11 €	1.403,11 €	1.403,11 €
IMPORTE MEDIO DE TRANSFERENCIA (€/ha)	247,90 €	247,90 €	247,90 €	247,90 €	247,90 €

RESUMEN DE UNIDADES

Cód	GRUPO DE PAGO	Sup. Dec. Admisible (ha)	Sup. Comprometida (ha)	Sup. ajustada compromiso (1) (ha)	% sobredec.	Sup. Resuelta (ha)	Importe Declarado	Importe Topado	Importe Resuelto	Importe tras sobredec.
429	OLIVAR	5,66		5,66	0,00	5,66	1.403,11	1.403,11	1.403,11	1.403,11
TOTAL		5,66	5,66	5,66		5,66	1.403,11	1.403,11	1.403,11	1.403,11

APLICACIÓN DE REDUCCIONES Y PENALIZACIONES

GRUPO DE PAGO	Importe Calculado	Importe prerreduc.	Criterios de subvencionabilidad y compromisos	Presentación tardía	Omisión declaración	Condicionabilidad	IMPORTE (Euros) RESUELTO
OLIVAR	1.403,11	1.403,11	0,00	0,00	0,00	0,00	1.403,11
TOTAL	1.403,11	1.403,11					1.403,11

RESUMEN DE PAGOS**IMPORTE (Euros)**

	RESUELTO	FEADER	MAPA	CAPADR
OLIVAR - Pago realizado	1.403,11 €	1.192,64 €	137,65 €	72,82 €

RECINTOS RESUELTOS

REF.	REFERENCIA SIGPAC	CULTIVO DESCRIPCIÓN CULTIVO	S/R G.PAGO	PEND. MEDIA (%)	SUP. DEC. ADMISIBLE (ha)	SUP. COMPROM. (ha)	SUP. AJUSTADA COMPROM. (1) (ha)	SUP. CONY. SIGPAC (ha)	SUP. CERTIE (ha)	SUP. CAMPO (ha)	SUP. CAMPO DETER. CULT. DECLARADO (ha)	SUP. DEC. REDUCIDA (ha)	SUP. RESUELTA (ha)
6045351	21-029-002-00094-004	101124 OLIVAR-GORDAL	S 429	14,60	0,38	0,38	0,38	0,38	0,38			0,38	0,38
170000006589174	21-029-001-00081-003	101124 OLIVAR-GORDAL	S 429	9,00	0,89	0,89	0,89	0,89	0,89			0,89	0,89
170000006589175	21-029-001-00082-003	101124 OLIVAR-GORDAL	S 429	11,00	0,77	0,77	0,77	0,77	0,77			0,77	0,77
170000006589177	21-029-001-00081-005	101124 OLIVAR-GORDAL	S 429	3,50	0,06	0,06	0,06	0,06	0,06			0,06	0,06
170000006589180	21-029-014-00048-002	101124 OLIVAR-GORDAL	S 429	29,30	0,06	0,06	0,06	0,06	0,06			0,06	0,06
170000006589181	21-029-014-00048-003	101124 OLIVAR-GORDAL	S 429	22,60	0,16	0,16	0,16	0,16	0,16			0,16	0,16
170000006589182	21-029-014-00049-001	101124 OLIVAR-GORDAL	S 429	23,20	0,98	0,98	0,98	0,98	0,98			0,98	0,98
170000006589184	21-029-014-00047-003	101124 OLIVAR-GORDAL	S 429	11,30	0,16	0,16	0,16	0,16	0,16			0,16	0,16
170000006589185	21-029-014-00048-005	101124 OLIVAR-GORDAL	S 429	5,80	0,03	0,03	0,03	0,03	0,03			0,03	0,03
170000006589186	21-029-014-00054-001	101124 OLIVAR-GORDAL	S 429	28,90	1,31	1,31	1,31	1,31	1,31			1,31	1,31
170000006589191	21-029-014-00096-005	101124 OLIVAR-GORDAL	S 429	24,10	0,86	0,86	0,86	0,86	0,86			0,86	0,86

INCIDENCIAS**INCIDENCIA DESCRIPCIÓN**

- 100402 Recinto solicitado no forma parte de ningún organismo de control autorizado para la producción ecológica en Andalucía o fecha de inscripción posterior al plazo establecido (Anexo I. Criterios de Subvencionabilidad. Orden 28 de marzo de 2023).
Ref:6045350 Recinto:21-029-002-00094-00001 Cultivo:101124 OLIVAR-GORDAL Secano
- 100406 Grupo de cultivo declarado en el recinto no coincide con el grupo de cultivo existente en el organismo de control autorizado para la producción ecológica en Andalucía (Anexo I. Criterios de Subvencionabilidad. Orden 28 de marzo de 2023).
Ref:6045350 Recinto:21-029-002-00094-00001 Cultivo:101124 OLIVAR-GORDAL Secano Grupo de SIPEA:PASTOS ASOCIADOS
- 100424 Solicita recinto que no está comprometido para la operación.
Ref:6045350 Recinto:21-029-002-00094-00001 Cultivo:101124 OLIVAR-GORDAL Secano

(1) Superficie declarada admisible ajustada con la superficie comprometida.
(2) Factor de penalización valorando el alcance para el tipo de compromiso.

Puede verificar la integridad de una copia de este documento mediante la lectura del código QR adjunto o mediante el acceso a la dirección <https://ws050.juntadeandalucia.es/verificarFirma> indicando el código de VERIFICACIÓN

FIRMADO POR

RAQUEL MARIA ESPIN CRESPO

18/12/2024

VERIFICACIÓN

Pk2jmBDMDBSWSPSC42MTUWFP24ALUB4

PÁG. 151/2078



**APELLIDOS Y NOMBRE / RAZÓN SOCIAL**

CABALLERO ESCOBAR BLAS

NIF

***3887*

EXPEDIENTE

1006202

ANUALIDAD DE PAGO

1ª

IMPORTES POR ANUALIDAD

	2023	2024	2025	2026	2027
IMPORTE MÁXIMO SUBVENCIONABLE	1.544,42 €	1.544,42 €	1.544,42 €	1.544,42 €	1.544,42 €
IMPORTE MEDIO DE TRANSFERENCIA (€/ha)	247,90 €	247,90 €	247,90 €	247,90 €	247,90 €

RESUMEN DE UNIDADES

Cód	GRUPO DE PAGO	Sup. Dec. Admisible (ha)	Sup. Comprometida (ha)	Sup. ajustada compromiso (1) (ha)	% sobredec.	Sup. Resuelta (ha)	Importe Declarado	Importe Topado	Importe Resuelto	Importe tras sobredec.
429	OLIVAR	6,23		6,23	0,00	6,23	1.544,42	1.544,42	1.544,42	1.544,42
TOTAL		6,23	6,23	6,23		6,23	1.544,42	1.544,42	1.544,42	1.544,42

APLICACIÓN DE REDUCCIONES Y PENALIZACIONES

GRUPO DE PAGO	Importe Calculado	Importe prereduc.	Criterios de subvencionabilidad y compromisos	Presentación tardía	Omisión declaración	Condicionalidad	IMPORTE (Euros) RESUELTO
OLIVAR	1.544,42	1.544,42	0,00	0,00	0,00	0,00	1.544,42
TOTAL	1.544,42	1.544,42					1.544,42

RESUMEN DE PAGOS**IMPORTE (Euros)**

	RESUELTO	FEADER	MAPA	CAPADR
OLIVAR - Pago realizado	1.544,42 €	1.312,76 €	151,51 €	80,15 €

RECINTOS RESUELTOS

REF.	REFERENCIA SIGPAC	CULTIVO	DESCRIPCIÓN CULTIVO	S/R	G.PAGO	PEND. MEDIA (%)	SUP. DEC. ADMISIBLE (ha)	SUP. COMPROM. (ha)	SUP. AJUSTADA COMPR.(1) (ha)	SUP. CONY. SIGPAC (ha)	SUP. CERTIE (ha)	SUP. CAMPO (ha)	SUP. CAMPO DETER. CULT. DECLARADO (ha)	SUP. DEC. REDUCIDA (ha)	SUP. RESUELTA (ha)
1700000005005231	21-068-002-00037-002	101216	OLIVAR-MANZANILLA DE HUELVA	S	429	9,20	2,09	2,09	2,09	2,09	2,09			2,09	2,09
1700000005005242	21-068-020-00496-003	101216	OLIVAR-MANZANILLA DE HUELVA	S	429	21,90	4,14	4,14	4,14	4,14	4,14			4,14	4,14

(1) Superficie declarada admisible ajustada con la superficie comprometida.
(2) Factor de penalización valorando el alcance para el tipo de compromiso.

Puede verificar la integridad de una copia de este documento mediante la lectura del código QR adjunto o mediante el acceso a la dirección <https://ws050.juntadeandalucia.es/verificarFirma> indicando el código de VERIFICACIÓN

FIRMADO POR

RAQUEL MARIA ESPIN CRESPO

18/12/2024

VERIFICACIÓN

Pk2jmBDMDBSWPSC42MTUWFP24ALUB4

PÁG. 152/2078



**APELLIDOS Y NOMBRE / RAZÓN SOCIAL**

CABALLERO MORENO IRENE

NIF
***5062*EXPEDIENTE
1107701ANUALIDAD
DE PAGO
1ª**IMPORTE POR ANUALIDAD**

	2023	2024	2025	2026	2027
IMPORTE MÁXIMO SUBVENCIONABLE	2.005,51 €	2.005,51 €	2.005,51 €	2.005,51 €	2.005,51 €
IMPORTE MEDIO DE TRANSFERENCIA (€/ha)	247,90 €	247,90 €	247,90 €	247,90 €	247,90 €

RESUMEN DE UNIDADES

Cód	GRUPO DE PAGO	Sup. Dec. Admisible (ha)	Sup. Comprometida (ha)	Sup. ajustada compromiso (1) (ha)	% sobredec.	Sup. Resuelta (ha)	Importe Declarado	Importe Topado	Importe Resuelto	Importe tras sobredec.
429	OLIVAR	8,09		8,09	0,00	8,09	2.005,51	2.005,51	2.005,51	2.005,51
TOTAL		8,09	8,09	8,09		8,09	2.005,51	2.005,51	2.005,51	2.005,51

APLICACIÓN DE REDUCCIONES Y PENALIZACIONES

GRUPO DE PAGO	Importe Calculado	Importe prereduc.	Criterios de subvencionabilidad y compromisos	Presentación tardía	Omisión declaración	Condicionalidad	IMPORTE (Euros) RESUELTO
OLIVAR	2.005,51	2.005,51	0,00	0,00	0,00	0,00	2.005,51
TOTAL	2.005,51	2.005,51					2.005,51

RESUMEN DE PAGOS**IMPORTE (Euros)**

	RESUELTO	FEADER	MAPA	CAPADR
OLIVAR - Pago realizado	2.005,51 €	1.704,68 €	196,74 €	104,09 €

RECINTOS RESUELTOS

REF.	REFERENCIA SIGPAC	CULTIVO DESCRIPCIÓN CULTIVO	S/R G.PAGO	PEND. MEDIA (%)	SUP. ADMISIBLE (ha)	SUP. COMPROM. (ha)	SUP. AJUSTADA COMPR.(1) (ha)	SUP. CONY. SIGPAC (ha)	SUP. CERTIE (ha)	SUP. CAMPO (ha)	SUP. CAMPO DETER. CULT. DECLARADO (ha)	SUP. REDUCIDA (ha)	SUP. RESUELTA (ha)
4808404	21-009-809-00093-001	101216 OLIVAR-MANZANILLA DE HUELVA	S 429	30,70	0,74	0,74	0,74	0,74	0,74			0,74	0,74
4808412	21-009-809-00216-002	101216 OLIVAR-MANZANILLA DE HUELVA	S 429	26,00	0,22	0,22	0,22	0,22	0,22			0,22	0,22
1700000007167538	21-009-012-00048-001	101216 OLIVAR-MANZANILLA DE HUELVA	S 429	28,80	0,16	0,16	0,16	0,16	0,16			0,16	0,16
1700000007167539	21-009-012-00080-001	101216 OLIVAR-MANZANILLA DE HUELVA	S 429	24,00	1,10	1,10	1,10	1,10	1,10			1,10	1,10
1700000007167540	21-009-013-00241-001	101216 OLIVAR-MANZANILLA DE HUELVA	S 429	40,20	0,28	0,28	0,28	0,28	0,28			0,28	0,28
1700000007167544	21-009-809-00234-004	101216 OLIVAR-MANZANILLA DE HUELVA	S 429	35,20	0,03	0,03	0,03	0,03	0,03			0,03	0,03
1700000007167545	21-009-014-00029-001	101216 OLIVAR-MANZANILLA DE HUELVA	S 429	30,00	1,04	1,04	1,04	1,04	1,04			1,04	1,04
1700000007167547	21-009-809-00234-002	101216 OLIVAR-MANZANILLA DE HUELVA	S 429	32,80	0,45	0,45	0,45	0,45	0,45			0,45	0,45
1700000007167548	21-009-012-00074-002	101216 OLIVAR-MANZANILLA DE HUELVA	S 429	29,40	0,20	0,20	0,20	0,20	0,20			0,20	0,20
1700000007167549	21-009-012-00081-001	101216 OLIVAR-MANZANILLA DE HUELVA	S 429	29,00	0,32	0,32	0,32	0,32	0,32			0,32	0,32
1700000007167550	21-009-012-00082-001	101216 OLIVAR-MANZANILLA DE HUELVA	S 429	25,70	0,18	0,18	0,18	0,18	0,18			0,18	0,18
1700000007167551	21-009-012-00083-002	101216 OLIVAR-MANZANILLA DE HUELVA	S 429	25,00	0,14	0,14	0,14	0,14	0,14			0,14	0,14
1700000007167552	21-009-809-00265-003	101216 OLIVAR-MANZANILLA DE HUELVA	S 429	17,20	1,09	1,09	1,09	1,09	1,09			1,09	1,09
1700000007167553	21-009-809-00094-004	101216 OLIVAR-MANZANILLA DE HUELVA	S 429	32,70	1,39	1,39	1,39	1,39	1,39			1,39	1,39
1700000007167554	21-009-809-00096-001	101216 OLIVAR-MANZANILLA DE HUELVA	S 429	34,00	0,75	0,75	0,75	0,75	0,75			0,75	0,75

INCIDENCIAS**INCIDENCIA DESCRIPCIÓN**

100421 Recinto declarado por error para una operación de la 6503, que se ha corregido de oficio marcando la operación correcta, de acuerdo con la fecha de inscripción del recinto en la producción ecológica.
Ref:1700000007167544 Recinto:21-009-809-00234-00004 Cultivo:101216 OLIVAR-MANZANILLA DE HUELVA Secano

(1) Superficie declarada admisible ajustada con la superficie comprometida.
(2) Factor de penalización valorando el alcance para el tipo de compromiso.

Puede verificar la integridad de una copia de este documento mediante la lectura del código QR adjunto o mediante el acceso a la dirección <https://ws050.juntadeandalucia.es/verificarFirma> indicando el código de VERIFICACIÓN

FIRMADO POR

RAQUEL MARIA ESPIN CRESPO

18/12/2024

VERIFICACIÓN

Pk2jmBDMDBSWPSC42MTUWFP24ALUB4

PÁG. 153/2078



**APELLIDOS Y NOMBRE / RAZÓN SOCIAL**

CABELLO ESCOBAR RAIMUNDO

NIF

***4624*

EXPEDIENTE

1211181

ANUALIDAD DE PAGO

1ª

IMPORTES POR ANUALIDAD

	2023	2024	2025	2026	2027
IMPORTE MÁXIMO SUBVENCIONABLE	870,13 €	870,13 €	870,13 €	870,13 €	870,13 €
IMPORTE MEDIO DE TRANSFERENCIA (€/ha)	247,90 €	247,90 €	247,90 €	247,90 €	247,90 €

RESUMEN DE UNIDADES

Cód	GRUPO DE PAGO	Sup. Dec. Admisible (ha)	Sup. Comprometida (ha)	Sup. ajustada compromiso (1) (ha)	% sobredec.	Sup. Resuelta (ha)	Importe Declarado	Importe Topado	Importe Resuelto	Importe tras sobredec.
429	OLIVAR	3,51		3,51	0,00	3,51	870,13	870,13	870,13	870,13
TOTAL		3,51	3,51	3,51		3,51	870,13	870,13	870,13	870,13

APLICACIÓN DE REDUCCIONES Y PENALIZACIONES

GRUPO DE PAGO	Importe Calculado	Importe prereduc.	Criterios de subvencionabilidad y compromisos	Presentación tardía	Omisión declaración	Condicionalidad	IMPORTE (Euros) RESUELTO
OLIVAR	870,13	870,13	0,00	0,00	0,00	0,00	870,13
TOTAL	870,13	870,13					870,13

RESUMEN DE PAGOS**IMPORTE (Euros)**

	RESUELTO	FEADER	MAPA	CAPADR
OLIVAR - Pago realizado	870,13 €	739,61 €	85,36 €	45,16 €

RECINTOS RESUELTOS

REF.	REFERENCIA SIGPAC	CULTIVO DESCRIPCIÓN CULTIVO	S/R G.PAGO	PEND. MEDIA (%)	SUP. DEC. ADMISIBLE (ha)	SUP. COMPROM. (ha)	SUP. AJUSTADA COMPR.(1) (ha)	SUP. CONY. SIGPAC (ha)	SUP. CERTIE (ha)	SUP. CAMPO (ha)	SUP. CAMPO DETER. CULT. DECLARADO (ha)	SUP. DEC. REDUCIDA (ha)	SUP. RESUELTA (ha)
1700000006080050	21-032-018-00109-001	101010 OLIVAR-PICUAL	S 429	4,20	0,75	0,75	0,75		0,75			0,75	0,75
1700000006080051	21-032-018-00110-001	101003 OLIVAR-ARBEQUINA	S 429	2,30	0,58	0,58	0,58		0,58			0,58	0,58
1700000006080063	21-032-018-00111-002	101003 OLIVAR-ARBEQUINA	S 429	3,10	0,82	0,82	0,82		0,82			0,82	0,82
1700000006080064	21-032-018-00112-001	101003 OLIVAR-ARBEQUINA	S 429	3,20	1,36	1,36	1,36		1,36			1,36	1,36

(1) Superficie declarada admisible ajustada con la superficie comprometida.
(2) Factor de penalización valorando el alcance para el tipo de compromiso.Puede verificar la integridad de una copia de este documento mediante la lectura del código QR adjunto o mediante el acceso a la dirección <https://ws050.juntadeandalucia.es/verificarFirma> indicando el código de VERIFICACIÓN

FIRMADO POR

RAQUEL MARIA ESPIN CRESPO

18/12/2024

VERIFICACIÓN

Pk2jmBDMDBSWPSC42MTUWFP24ALUB4

PÁG. 154/2078



**APELLIDOS Y NOMBRE / RAZÓN SOCIAL**

CABRA PEREZ FRANCISCO LUIS

NIF

***2853*

EXPEDIENTE

1217495

ANUALIDAD DE PAGO

1ª

IMPORTE POR ANUALIDAD

	2023	2024	2025	2026	2027
IMPORTE MÁXIMO SUBVENCIONABLE	3.164,42 €	3.164,42 €	3.164,42 €	3.164,42 €	3.164,42 €
IMPORTE MEDIO DE TRANSFERENCIA (€/ha)	82,15 €	82,15 €	82,15 €	82,15 €	82,15 €

RESUMEN DE UNIDADES

Cód	GRUPO DE PAGO	Sup. Dec. Admisible (ha)	Sup. Comprometida (ha)	Sup. ajustada compromiso (1) (ha)	% sobredec.	Sup. Resuelta (ha)	Importe Declarado	Importe Topado	Importe Resuelto	Importe tras sobredec.
428	PASTOS ASOCIADOS A GANADERÍA ECOLÓGICA	38,52		38,52	0,00	38,52	3.164,42	3.164,42	3.164,42	3.164,42
TOTAL		38,52	38,52	38,52		38,52	3.164,42	3.164,42	3.164,42	3.164,42

APLICACIÓN DE REDUCCIONES Y PENALIZACIONES

GRUPO DE PAGO	Importe Calculado	Importe prereduc.	Criterios de subvencionabilidad y compromisos	Presentación tardía	Omisión declaración	Condicionidad	IMPORTE (Euros) RESUELTO
PASTOS ASOCIADOS A GANADERÍA	3.164,42	3.164,42	0,00	0,00	2,00	0,00	3.101,13
TOTAL	3.164,42	3.164,42					3.101,13

RESUMEN DE PAGOS**IMPORTE (Euros)**

	RESUELTO	FEADER	MAPA	CAPADR
PASTOS ASOCIADOS A GANADERÍA ECOLÓGICA - Pago realizado	3.101,13 €	2.635,96 €	304,22 €	160,95 €

RECINTOS RESUELTOS

REE	REFERENCIA SIGPAC	CULTIVO DESCRIPCIÓN CULTIVO	S/R G.PAGO	PEND. MEDIA (%)	SUP. DEC. ADMISIBLE (ha)	SUP. COMPROM. (ha)	SUP. AJUSTADA COMPROM. (1) (ha)	SUP. CONV. SIGPAC (ha)	SUP. CERTIF. (ha)	SUP. CAMPO (ha)	SUP. CAMPO DETER. CULT. DECLARADO (ha)	SUP. DEC. REDUCIDA (ha)	SUP. RESUELTA (ha)
170000006271113	21-029-001-00055-006	62000 PASTOS PERMANENTES DE 5 O MAS AÑOS-SIN VARIEDAD	S 428	22,70	1,43	1,43	1,43		1,43			1,43	1,43
170000006271117	21-029-016-00018-002	62000 PASTOS PERMANENTES DE 5 O MAS AÑOS-SIN VARIEDAD	S 428	11,10	0,48	0,48	0,48		0,57			0,48	0,48
170000006271118	21-029-016-00018-003	62000 PASTOS PERMANENTES DE 5 O MAS AÑOS-SIN VARIEDAD	S 428	13,90	18,83	18,83	18,83		18,83			18,83	18,83
170000006271119	21-029-016-00018-001	62000 PASTOS PERMANENTES DE 5 O MAS AÑOS-SIN VARIEDAD	S 428	18,40	0,01	0,01	0,01		0,01			0,01	0,01
170000006271120	21-029-015-00069-002	62000 PASTOS PERMANENTES DE 5 O MAS AÑOS-SIN VARIEDAD	S 428	35,30	0,08	0,08	0,08		0,13			0,08	0,08
170000006271121	21-029-015-00069-003	62000 PASTOS PERMANENTES DE 5 O MAS AÑOS-SIN VARIEDAD	S 428	31,70	1,16	1,16	1,16		1,55			1,16	1,16
170000006271122	21-029-015-00072-010	62000 PASTOS PERMANENTES DE 5 O MAS AÑOS-SIN VARIEDAD	S 428	28,70	1,01	1,01	1,01		1,19			1,01	1,01
170000006271123	21-029-015-00069-001	62000 PASTOS PERMANENTES DE 5 O MAS AÑOS-SIN VARIEDAD	S 428	26,50	0,07	0,07	0,07		0,13			0,07	0,07
170000006271124	21-029-015-00066-001	62000 PASTOS PERMANENTES DE 5 O MAS AÑOS-SIN VARIEDAD	S 428	23,70	13,54	13,54	13,54		13,54			13,54	13,54
170000006271126	21-029-001-00058-001	62000 PASTOS PERMANENTES DE 5 O MAS AÑOS-SIN VARIEDAD	S 428	22,10	1,91	1,91	1,91		1,91			1,91	1,91

INCIDENCIAS**INCIDENCIA DESCRIPCIÓN**

- 256 Solicitud con recintos no declarados en campaña actual con una reducción por omisión de superficie superior al 3%
CÓDIGO PARA EL PORCENTAJE DE REDUCCIÓN POR OMISIÓN QUE CORRESPONDE A LA SOLICITUD:2
- 100407 Explotación solicitada no forma parte de ningún organismo de control autorizado para la producción ecológica en Andalucía o fecha de inscripción posterior al plazo establecido (Anexo I. Criterios de Subvencionabilidad. Orden 28 de marzo de 2023).
Explotación:ES210290000067 Especie:OVINA

(1) Superficie declarada admisible ajustada con la superficie comprometida.
(2) Factor de penalización valorando el alcance para el tipo de compromiso.

Puede verificar la integridad de una copia de este documento mediante la lectura del código QR adjunto o mediante el acceso a la dirección <https://ws050.juntadeandalucia.es/verificarFirma> indicando el código de VERIFICACIÓN

FIRMADO POR

RAQUEL MARIA ESPIN CRESPO

18/12/2024

VERIFICACIÓN

Pk2jmBDMDBSWPSC42MTUWFP24ALUB4

PÁG. 155/2078



**Datos considerados para el Cálculo de la Carga Ganadera mínima y máxima del expediente**

Explotación	Especie	Inscrito en Sipea y Admisible	Ugm Calculada para CG Mínima	Ugm Calculada para CG Máxima
ES21029000067	BOVINA	SI	35,84	35,84
ES21029000067	OVINA	NO	0,00	1,15
			35,84	36,99

Superficie determinada para Cálculo Carga Ganadera Mínima: 58,27 ha

Superficie determinada para Cálculo Carga Ganadera Máxima: 58,27 ha

Carga Ganadera Mínima Expediente: 0,62 ugm/ha

Carga Ganadera Máxima Expediente: 0,63 ugm/ha

Recintos Determinados para el Cálculo de Garga Ganadera Mínima

REF.	REFERENCIA SIGPAC	CULTIVO	DESCRIPCIÓN CULTIVO	S/R	SUP. RESUELTA (ha)
1700000006271113	21-029-001-00055-00006	62000	PASTOS PERMANENTES DE 5 O MAS AÑOS-SIN VARIEDAD	S	1,43
1700000006271115	21-029-016-00019-00004	62000	PASTOS PERMANENTES DE 5 O MAS AÑOS-SIN VARIEDAD	S	18,67
1700000006271116	21-029-016-00019-00001	62000	PASTOS PERMANENTES DE 5 O MAS AÑOS-SIN VARIEDAD	S	1,00
1700000006271117	21-029-016-00018-00002	62000	PASTOS PERMANENTES DE 5 O MAS AÑOS-SIN VARIEDAD	S	0,48
1700000006271118	21-029-016-00018-00003	62000	PASTOS PERMANENTES DE 5 O MAS AÑOS-SIN VARIEDAD	S	18,83
1700000006271119	21-029-016-00018-00001	62000	PASTOS PERMANENTES DE 5 O MAS AÑOS-SIN VARIEDAD	S	0,01
1700000006271120	21-029-015-00069-00002	62000	PASTOS PERMANENTES DE 5 O MAS AÑOS-SIN VARIEDAD	S	0,08
1700000006271121	21-029-015-00069-00003	62000	PASTOS PERMANENTES DE 5 O MAS AÑOS-SIN VARIEDAD	S	1,16
1700000006271122	21-029-015-00072-00010	62000	PASTOS PERMANENTES DE 5 O MAS AÑOS-SIN VARIEDAD	S	1,01
1700000006271123	21-029-015-00069-00001	62000	PASTOS PERMANENTES DE 5 O MAS AÑOS-SIN VARIEDAD	S	0,07
1700000006271124	21-029-015-00066-00001	62000	PASTOS PERMANENTES DE 5 O MAS AÑOS-SIN VARIEDAD	S	13,54
1700000006271125	21-029-016-00019-00010	62000	PASTOS PERMANENTES DE 5 O MAS AÑOS-SIN VARIEDAD	S	0,08
1700000006271126	21-029-001-00058-00001	62000	PASTOS PERMANENTES DE 5 O MAS AÑOS-SIN VARIEDAD	S	1,91

Recintos Determinados para el Cálculo de Garga Ganadera Máxima

REF.	REFERENCIA SIGPAC	CULTIVO	DESCRIPCIÓN CULTIVO	S/R	SUP. RESUELTA (ha)
1700000006271113	21-029-001-00055-00006	62000	PASTOS PERMANENTES DE 5 O MAS AÑOS-SIN VARIEDAD	S	1,43
1700000006271115	21-029-016-00019-00004	62000	PASTOS PERMANENTES DE 5 O MAS AÑOS-SIN VARIEDAD	S	18,67
1700000006271116	21-029-016-00019-00001	62000	PASTOS PERMANENTES DE 5 O MAS AÑOS-SIN VARIEDAD	S	1,00
1700000006271117	21-029-016-00018-00002	62000	PASTOS PERMANENTES DE 5 O MAS AÑOS-SIN VARIEDAD	S	0,48
1700000006271118	21-029-016-00018-00003	62000	PASTOS PERMANENTES DE 5 O MAS AÑOS-SIN VARIEDAD	S	18,83
1700000006271119	21-029-016-00018-00001	62000	PASTOS PERMANENTES DE 5 O MAS AÑOS-SIN VARIEDAD	S	0,01
1700000006271120	21-029-015-00069-00002	62000	PASTOS PERMANENTES DE 5 O MAS AÑOS-SIN VARIEDAD	S	0,08
1700000006271121	21-029-015-00069-00003	62000	PASTOS PERMANENTES DE 5 O MAS AÑOS-SIN VARIEDAD	S	1,16
1700000006271122	21-029-015-00072-00010	62000	PASTOS PERMANENTES DE 5 O MAS AÑOS-SIN VARIEDAD	S	1,01
1700000006271123	21-029-015-00069-00001	62000	PASTOS PERMANENTES DE 5 O MAS AÑOS-SIN VARIEDAD	S	0,07
1700000006271124	21-029-015-00066-00001	62000	PASTOS PERMANENTES DE 5 O MAS AÑOS-SIN VARIEDAD	S	13,54
1700000006271125	21-029-016-00019-00010	62000	PASTOS PERMANENTES DE 5 O MAS AÑOS-SIN VARIEDAD	S	0,08
1700000006271126	21-029-001-00058-00001	62000	PASTOS PERMANENTES DE 5 O MAS AÑOS-SIN VARIEDAD	S	1,91

(1) Superficie declarada admisible ajustada con la superficie comprometida.
(2) Factor de penalización valorando el alcance para el tipo de compromiso.Puede verificar la integridad de una copia de este documento mediante la lectura del código QR adjunto o mediante el acceso a la dirección <https://ws050.juntadeandalucia.es/verificarFirma> indicando el código de VERIFICACIÓN

FIRMADO POR

RAQUEL MARIA ESPIN CRESPO

18/12/2024

VERIFICACIÓN

Pk2jmBDMDBSWPSC42MTUWFP24ALUB4

PÁG. 156/2078





Datos considerados para el Cálculo de la Carga Ganadera mínima y máxima del expediente

Incidencias de carga ganadera

INCIDENCIA DESCRIPCIÓN

100407 Explotación solicitada no forma parte de ningún organismo de control autorizado para la producción ecológica en Andalucía o fecha de inscripción posterior al plazo establecido (Anexo I. Criterios de Subvencionabilidad. Orden 28 de marzo de 2023).
Explotación:ES210290000067 Especie:OVINA

(1) Superficie declarada admisible ajustada con la superficie comprometida.
(2) Factor de penalización valorando el alcance para el tipo de compromiso.

Puede verificar la integridad de una copia de este documento mediante la lectura del código QR adjunto o mediante el acceso a la dirección <https://ws050.juntadeandalucia.es/verificarFirma> indicando el código de VERIFICACIÓN

FIRMADO POR	RAQUEL MARIA ESPIN CRESPO	18/12/2024
VERIFICACIÓN	Pk2jmBDMDBSWPSC42MTUWFP24ALUB4	PÁG. 157/2078





APELLIDOS Y NOMBRE / RAZÓN SOCIAL
CABRERA MARTINEZ JOSE ANTONIO

NIF
***9010*

EXPEDIENTE
1216363

ANUALIDAD DE PAGO
1ª

IMPORTES POR ANUALIDAD

	2023	2024	2025	2026	2027
IMPORTE MÁXIMO SUBVENCIONABLE	3.758,36 €	3.758,36 €	3.758,36 €	3.758,36 €	3.758,36 €
IMPORTE MEDIO DE TRANSFERENCIA (€/ha)	82,15 €	82,15 €	82,15 €	82,15 €	82,15 €

RESUMEN DE UNIDADES

Cód	GRUPO DE PAGO	Sup. Dec. Admisible (ha)	Sup. Comprometida (ha)	Sup. ajustada compromiso (1) (ha)	% sobredec.	Sup. Resuelta (ha)	Importe Declarado	Importe Topado	Importe Resuelto	Importe tras sobredec.
428	PASTOS ASOCIADOS A GANADERÍA ECOLÓGICA	45,75		45,75	0,00	45,75	3.758,36	3.758,36	3.758,36	3.758,36
TOTAL		45,75	45,75	45,75		45,75	3.758,36	3.758,36	3.758,36	3.758,36

APLICACIÓN DE REDUCCIONES Y PENALIZACIONES

GRUPO DE PAGO	Importe Calculado	Importe prereduc.	Criterios de subvencionabilidad y compromisos	Presentación tardía	Omisión declaración	Condicionidad	IMPORTE (Euros) RESUELTO
PASTOS ASOCIADOS A GANADERÍA	3.758,36	3.758,36	0,00	0,00	0,00	0,00	3.758,36
TOTAL	3.758,36	3.758,36					3.758,36

RESUMEN DE PAGOS

	RESUELTO	FEADER	MAPA	CAPADR
PASTOS ASOCIADOS A GANADERÍA ECOLÓGICA - Pago realizado	3.758,36 €	3.194,61 €	368,70 €	195,05 €

RECINTOS RESUELTOS

REE	REFERENCIA SIGPAC	CULTIVO	DESCRIPCIÓN CULTIVO	S/R	G.PAGO	PEND. MEDIA (%)	SUP. DEC. ADMISIBLE (ha)	SUP. COMPROM. (ha)	SUP. AJUSTADA COMPROM. (1) (ha)	SUP. CONV. SIGPAC (ha)	SUP. CERTIF. (ha)	SUP. CAMPO (ha)	SUP. CAMPO DETER. CULT. DECLARADO (ha)	SUP. DEC. REDUCIDA (ha)	SUP. RESUELTA (ha)
6851786	21-005-900-99000-990	62000	PASTOS PERMANENTES DE 5 O MAS AÑOS-SIN VARIEDAD	S	428	1,44	10,62	10,62	10,62		10,62			10,62	10,62
6851787	21-040-900-99000-990	62000	PASTOS PERMANENTES DE 5 O MAS AÑOS-SIN VARIEDAD	S	428	0,60	35,13	35,13	35,13		35,13			35,13	35,13

(1) Superficie declarada admisible ajustada con la superficie comprometida.
(2) Factor de penalización valorando el alcance para el tipo de compromiso.

Puede verificar la integridad de una copia de este documento mediante la lectura del código QR adjunto o mediante el acceso a la dirección <https://ws050.juntadeandalucia.es/verificarFirma> indicando el código de VERIFICACIÓN

FIRMADO POR	RAQUEL MARIA ESPIN CRESPO	18/12/2024
VERIFICACIÓN	Pk2jmBDMDBSWPSC42MTUWFP24ALUB4	PÁG. 158/2078



**Datos considerados para el Cálculo de la Carga Ganadera mínima y máxima del expediente**

Explotación	Especie	Inscrito en Sipea y Admisible	Ugm Calculada para CG Mínima	Ugm Calculada para CG Máxima
ES210400000515	BOVINA	SI	14,73	14,73
			14,73	14,73

Superficie determinada para Cálculo Carga Ganadera Mínima: 45,75 ha

Superficie determinada para Cálculo Carga Ganadera Máxima: 45,75 ha

Carga Ganadera Mínima Expediente: 0,32 ugm/ha

Carga Ganadera Máxima Expediente: 0,32 ugm/ha

Recintos Determinados para el Cálculo de Garga Ganadera Mínima

REF.	REFERENCIA SIGPAC	CULTIVO	DESCRIPCIÓN CULTIVO	S/R	SUP. RESUELTA (ha)
6851786	21-005-900-99000-99003	62000	PASTOS PERMANENTES DE 5 O MAS AÑOS-SIN VARIEDAD	S	10,62
6851787	21-040-900-99000-99001	62000	PASTOS PERMANENTES DE 5 O MAS AÑOS-SIN VARIEDAD	S	35,13

Recintos Determinados para el Cálculo de Garga Ganadera Máxima

REF.	REFERENCIA SIGPAC	CULTIVO	DESCRIPCIÓN CULTIVO	S/R	SUP. RESUELTA (ha)
6851786	21-005-900-99000-99003	62000	PASTOS PERMANENTES DE 5 O MAS AÑOS-SIN VARIEDAD	S	10,62
6851787	21-040-900-99000-99001	62000	PASTOS PERMANENTES DE 5 O MAS AÑOS-SIN VARIEDAD	S	35,13

(1) Superficie declarada admisible ajustada con la superficie comprometida.
(2) Factor de penalización valorando el alcance para el tipo de compromiso.

Puede verificar la integridad de una copia de este documento mediante la lectura del código QR adjunto o mediante el acceso a la dirección <https://ws050.juntadeandalucia.es/verificarFirma> indicando el código de VERIFICACIÓN

FIRMADO POR

RAQUEL MARIA ESPIN CRESPO

18/12/2024

VERIFICACIÓN

Pk2jmBDMDBSWPSC42MTUWFP24ALUB4

PÁG. 159/2078



**APELLIDOS Y NOMBRE / RAZÓN SOCIAL**

CABRERA ORTIZ NATIVIDAD

NIF

***3974*

EXPEDIENTE

1112897

ANUALIDAD DE PAGO

1ª

IMPORTES POR ANUALIDAD

	2023	2024	2025	2026	2027
IMPORTE MÁXIMO SUBVENCIONABLE	6.140,48 €	6.140,48 €	6.140,48 €	6.140,48 €	6.140,48 €
IMPORTE MEDIO DE TRANSFERENCIA (€/ha)	247,90 €	247,90 €	247,90 €	247,90 €	247,90 €

RESUMEN DE UNIDADES

Cód	GRUPO DE PAGO	Sup. Dec. Admisible (ha)	Sup. Comprometida (ha)	Sup. ajustada compromiso (1) (ha)	% sobredec.	Sup. Resuelta (ha)	Importe Declarado	Importe Topado	Importe Resuelto	Importe tras sobredec.
429	OLIVAR	24,77		24,77	0,00	24,77	6.140,48	6.140,48	6.140,48	6.140,48
TOTAL		24,77	24,77	24,77		24,77	6.140,48	6.140,48	6.140,48	6.140,48

APLICACIÓN DE REDUCCIONES Y PENALIZACIONES

GRUPO DE PAGO	Importe Calculado	Importe prerreduc.	Criterios de subvencionabilidad y compromisos	Presentación tardía	Omisión declaración	Condicionalidad	IMPORTE (Euros) RESUELTO
OLIVAR	6.140,48	6.140,48	0,00	0,00	0,00	0,00	6.140,48
TOTAL	6.140,48	6.140,48					6.140,48

RESUMEN DE PAGOS**IMPORTE (Euros)**

	RESUELTO	FEADER	MAPA	CAPADR
OLIVAR - Pago realizado	6.140,48 €	5.219,41 €	602,38 €	318,69 €

RECINTOS RESUELTOS

REF.	REFERENCIA SIGPAC	CULTIVO	DESCRIPCIÓN CULTIVO	S/R G.PAGO	PEND. MEDIA (%)	SUP. DEC. ADMISIBLE (ha)	SUP. COMPROM. (ha)	SUP. AJUSTADA COMPR.(1) (ha)	SUP. CONY. SIGPAC (ha)	SUP. CERTIE (ha)	SUP. CAMPO (ha)	SUP. CAMPO DETER. CULT. DECLARADO (ha)	SUP. DEC. REDUCIDA (ha)	SUP. RESUELTA (ha)
-S1076	21-038-009-00003-074	101007	OLIVAR-MANZANILLA	S 429	17,70	1,32	1,32	1,32	1,32	1,32			1,32	1,32
-S1073	21-038-009-00003-071	101007	OLIVAR-MANZANILLA	S 429	6,40	0,60	0,60	0,60	0,60	0,60			0,60	0,60
1700000006484390	21-038-009-00003-037	101007	OLIVAR-MANZANILLA	S 429	32,30	4,16	4,16	4,16	4,16	4,16			4,16	4,16
1700000006484391	21-038-009-00003-040	101007	OLIVAR-MANZANILLA	S 429	19,70	0,05	0,05	0,05	0,05	0,05			0,05	0,05
1700000006484392	21-038-008-00008-009	101007	OLIVAR-MANZANILLA	S 429	14,20	0,04	0,04	0,04	0,04	0,04			0,04	0,04
1700000006484404	21-038-009-00003-065	101007	OLIVAR-MANZANILLA	S 429	13,30	0,18	0,18	0,18	0,18	0,18			0,18	0,18
1700000006484405	21-038-009-00003-069	101007	OLIVAR-MANZANILLA	S 429	22,60	0,08	0,08	0,08	0,08	0,08			0,08	0,08
1700000006484406	21-038-008-00008-010	101007	OLIVAR-MANZANILLA	S 429	7,90	2,53	2,53	2,53	2,53	2,53			2,53	2,53
1700000006484407	21-038-009-00026-001	101007	OLIVAR-MANZANILLA	S 429	6,20	0,97	0,97	0,97	0,97	0,97			0,97	0,97
1700000006484409	21-038-007-00023-007	101007	OLIVAR-MANZANILLA	S 429	9,30	0,24	0,24	0,24	0,24	0,24			0,24	0,24
1700000006484411	21-038-009-00003-012	101007	OLIVAR-MANZANILLA	S 429	15,80	14,55	14,55	14,55	14,55	14,55			14,55	14,55
1700000006484412	21-038-009-00003-060	101007	OLIVAR-MANZANILLA	S 429	45,20	0,05	0,05	0,05	0,05	0,05			0,05	0,05

INCIDENCIAS**INCIDENCIA DESCRIPCIÓN**

100407 Explotación solicitada no forma parte de ningún organismo de control autorizado para la producción ecológica en Andalucía o fecha de inscripción posterior al plazo establecido (Anexo I. Criterios de Subvencionabilidad. Orden 28 de marzo de 2023).
Explotación:ES21038000009 Especie:PORCINO

(1) Superficie declarada admisible ajustada con la superficie comprometida.
(2) Factor de penalización valorando el alcance para el tipo de compromiso.

Puede verificar la integridad de una copia de este documento mediante la lectura del código QR adjunto o mediante el acceso a la dirección <https://ws050.juntadeandalucia.es/verificarFirma> indicando el código de VERIFICACIÓN

FIRMADO POR

RAQUEL MARIA ESPIN CRESPO

18/12/2024

VERIFICACIÓN

Pk2jmBDMDBSWPSC42MTUWFP24ALUB4

PÁG. 160/2078



**APELLIDOS Y NOMBRE / RAZÓN SOCIAL**

CALERO BERNAL JOSE MARIA

NIF
2443EXPEDIENTE**
1036930**ANUALIDAD DE PAGO**
1ª**IMPORTES POR ANUALIDAD**

	2023	2024	2025	2026	2027
IMPORTE MÁXIMO SUBVENCIONABLE	607,63 €	607,63 €	607,63 €	607,63 €	607,63 €
IMPORTE MEDIO DE TRANSFERENCIA (€/ha)	216,24 €	216,24 €	216,24 €	216,24 €	216,24 €

RESUMEN DE UNIDADES

Cód	GRUPO DE PAGO	Sup. Dec. Admisible (ha)	Sup. Comprometida (ha)	Sup. ajustada compromiso (1) (ha)	% sobredec.	Sup. Resuelta (ha)	Importe Declarado	Importe Topado	Importe Resuelto	Importe tras sobredec.
432	FRUTALES SECANO	2,81		2,81	0,00	2,81	607,63	607,63	607,63	607,63
TOTAL		2,81	2,81	2,81		2,81	607,63	607,63	607,63	607,63

APLICACIÓN DE REDUCCIONES Y PENALIZACIONES

GRUPO DE PAGO	Importe Calculado	Importe prereduc.	Criterios de subvencionabilidad y compromisos	Presentación tardía	Omisión declaración	Condicionalidad	IMPORTE (Euros) RESUELTO
FRUTALES SECANO	607,63	607,63	0,00	0,00	0,00	0,00	607,63
TOTAL	607,63	607,63					607,63

RESUMEN DE PAGOS

	IMPORTE (Euros)			
	RESUELTO	FEADER	MAPA	CAPADR
FRUTALES SECANO - Pago realizado	607,63 €	516,49 €	59,61 €	31,53 €

RECINTOS RESUELTOS

REF.	REFERENCIA SIGPAC	CULTIVO	DESCRIPCIÓN CULTIVO	S/R G.PAGO	PEND. MEDIA (%)	SUP. DEC. ADMISIBLE (ha)	SUP. COMPROM. (ha)	SUP. AJUSTADA COMPR.(1) (ha)	SUP. CONY. SIGPAC (ha)	SUP. CERTIE (ha)	SUP. CAMPO (ha)	SUP. CAMPO DETER. CULT. DECLARADO (ha)	SUP. DEC. REDUCIDA (ha)	SUP. RESUELTA (ha)
1700000006019485	21-066-004-00061-001	117129	CASTAÑOS-TEMPRANA	S	432	22,20	2,81	2,81	2,81	2,81			2,81	2,81

(1) Superficie declarada admisible ajustada con la superficie comprometida.
(2) Factor de penalización valorando el alcance para el tipo de compromiso.Puede verificar la integridad de una copia de este documento mediante la lectura del código QR adjunto o mediante el acceso a la dirección <https://ws050.juntadeandalucia.es/verificarFirma> indicando el código de VERIFICACIÓN

FIRMADO POR

RAQUEL MARIA ESPIN CRESPO

18/12/2024

VERIFICACIÓN

Pk2jmBDMDBSWPSC42MTUWFP24ALUB4

PÁG. 161/2078



**APELLIDOS Y NOMBRE / RAZÓN SOCIAL**

CALIDAD BELLOTA, SCAA

NIF

***0949*

EXPEDIENTE

1015829

ANUALIDAD DE PAGO

1ª

IMPORTES POR ANUALIDAD

	2023	2024	2025	2026	2027
IMPORTE MÁXIMO SUBVENCIONABLE	4.185,54 €	4.185,54 €	4.185,54 €	4.185,54 €	4.185,54 €
IMPORTE MEDIO DE TRANSFERENCIA (€/ha)	82,15 €	82,15 €	82,15 €	82,15 €	82,15 €

RESUMEN DE UNIDADES

Cód	GRUPO DE PAGO	Sup. Dec. Admisible (ha)	Sup. Comprometida (ha)	Sup. ajustada compromiso (1) (ha)	% sobredec.	Sup. Resuelta (ha)	Importe Declarado	Importe Topado	Importe Resuelto	Importe tras sobredec.
428	PASTOS ASOCIADOS A GANADERÍA ECOLÓGICA	51,06		50,95	0,00	50,95	4.185,54	4.185,54	4.185,54	4.185,54
TOTAL		51,06	50,95	50,95		50,95	4.185,54	4.185,54	4.185,54	4.185,54

APLICACIÓN DE REDUCCIONES Y PENALIZACIONES

GRUPO DE PAGO	Importe Calculado	Importe prerreduc.	Criterios de subvencionabilidad y compromisos	Presentación tardía	Omisión declaración	Condicionidad	IMPORTE (Euros) RESUELTO
PASTOS ASOCIADOS A GANADERÍA	4.185,54	4.185,54	0,00	0,00	0,00	0,00	4.185,54
TOTAL	4.185,54	4.185,54					4.185,54

RESUMEN DE PAGOS**IMPORTE (Euros)**

PASTOS ASOCIADOS A GANADERÍA ECOLÓGICA - Pago realizado	RESUELTO	FEADER	MAPA	CAPADR
	4.185,54 €	3.557,71 €	410,60 €	217,23 €

RECINTOS RESUELTOS

REE	REFERENCIA SIGPAC	CULTIVO	DESCRIPCIÓN CULTIVO	S/R G.PAGO	PEND. MEDIA (%)	SUP. DEC. ADMISIBLE (ha)	SUP. COMPROM. (ha)	SUP. AJUSTADA COMPROM. (1) (ha)	SUP. CONV. SIGPAC (ha)	SUP. CERTIF. (ha)	SUP. CAMPO (ha)	SUP. CAMPO DETER. CULT. (ha)	SUP. DEC. REDUCIDA (ha)	SUP. RESUELTA (ha)
170000006387056	21-008-007-00003-004	62000	PASTOS PERMANENTES DE 5 O MAS AÑOS-SIN VARIEDAD	S 428	30,10	24,79	24,79	24,79		29,17			24,79	24,79
170000006387057	21-008-007-00003-007	62000	PASTOS PERMANENTES DE 5 O MAS AÑOS-SIN VARIEDAD	S 428	12,50	26,27	26,16	26,16		26,27			26,16	26,16

INCIDENCIAS**INCIDENCIA DESCRIPCIÓN**

- 4272 Verifica que las líneas de declaración de las Solicitudes Únicas no tienen solapes con la capa de Retroactividad Gráfica (ambas de la misma campaña) a nivel de expediente/línea de declaración gráfica de la solicitud.
Ref:170000006387057 Recinto:21-008-007-00003-00007 Cultivo: - Agregado de la referencia del recinto.:0 Zona de la referencia del recinto.:0 Superficie solapada.:0,11 Id. Incid.:101074399
- 100407 Explotación solicitada no forma parte de ningún organismo de control autorizado para la producción ecológica en Andalucía o fecha de inscripción posterior al plazo establecido (Anexo I. Criterios de Subvencionabilidad. Orden 28 de marzo de 2023).
Explotación:ES210080000071 Especie:PORCINO

(1) Superficie declarada admisible ajustada con la superficie comprometida.
(2) Factor de penalización valorando el alcance para el tipo de compromiso.

Puede verificar la integridad de una copia de este documento mediante la lectura del código QR adjunto o mediante el acceso a la dirección <https://ws050.juntadeandalucia.es/verificarFirma> indicando el código de VERIFICACIÓN

FIRMADO POR

RAQUEL MARIA ESPIN CRESPO

18/12/2024

VERIFICACIÓN

Pk2jmBDMDBSWPSC42MTUWFP24ALUB4

PÁG. 162/2078



**Datos considerados para el Cálculo de la Carga Ganadera mínima y máxima del expediente**

Explotación	Especie	Inscrito en Sipea y Admisible	Ugm Calculada para CG Mínima	Ugm Calculada para CG Máxima
ES210080000071	BOVINA	SI	23,24	23,24
ES210080000071	PORCINO	NO	0,00	4,32
			23,24	27,56

Superficie determinada para Cálculo Carga Ganadera Mínima: 50,95 ha

Superficie determinada para Cálculo Carga Ganadera Máxima: 50,95 ha

Carga Ganadera Mínima Expediente: 0,46 ugm/ha

Carga Ganadera Máxima Expediente: 0,54 ugm/ha

Recintos Determinados para el Cálculo de Garga Ganadera Mínima

REF.	REFERENCIA SIGPAC	CULTIVO	DESCRIPCIÓN CULTIVO	S/R	SUP. RESUELTA (ha)
1700000006387056	21-008-007-00003-00004	62000	PASTOS PERMANENTES DE 5 O MAS AÑOS-SIN VARIEDAD	S	24,79
1700000006387057	21-008-007-00003-00007	62000	PASTOS PERMANENTES DE 5 O MAS AÑOS-SIN VARIEDAD	S	26,16

Recintos Determinados para el Cálculo de Garga Ganadera Máxima

REF.	REFERENCIA SIGPAC	CULTIVO	DESCRIPCIÓN CULTIVO	S/R	SUP. RESUELTA (ha)
1700000006387056	21-008-007-00003-00004	62000	PASTOS PERMANENTES DE 5 O MAS AÑOS-SIN VARIEDAD	S	24,79
1700000006387057	21-008-007-00003-00007	62000	PASTOS PERMANENTES DE 5 O MAS AÑOS-SIN VARIEDAD	S	26,16

Incidencias de carga ganadera**INCIDENCIA DESCRIPCIÓN**

- 4272 Verifica que las líneas de declaración de las Solicitudes Únicas no tienen solapes con la capa de Retroactividad Gráfica (ambas de la misma campaña) a nivel de expediente/línea de declaración gráfica de la solicitud.
Ref:1700000006387057 Recinto:21-008-007-00003-00007 Cultivo: - Agregado de la referencia del recinto.:0 Zona de la referencia del recinto.:0 Superficie solapada.:0,11 Id. Incid.:5093175
- 100407 Explotación solicitada no forma parte de ningún organismo de control autorizado para la producción ecológica en Andalucía o fecha de inscripción posterior al plazo establecido (Anexo I. Criterios de Subvencionabilidad. Orden 28 de marzo de 2023).
Explotación:ES210080000071 Especie:PORCINO

(1) Superficie declarada admisible ajustada con la superficie comprometida.
(2) Factor de penalización valorando el alcance para el tipo de compromiso.

Puede verificar la integridad de una copia de este documento mediante la lectura del código QR adjunto o mediante el acceso a la dirección <https://ws050.juntadeandalucia.es/verificarFirma> indicando el código de VERIFICACIÓN

FIRMADO POR	RAQUEL MARIA ESPIN CRESPO	18/12/2024	
VERIFICACIÓN	Pk2jmBDMDBSWPSC42MTUWFP24ALUB4	PÁG. 163/2078	



APELLIDOS Y NOMBRE / RAZÓN SOCIAL **NIF** **EXPEDIENTE** **ANUALIDAD DE PAGO**
 CALOME AGROFORESTAL Y GANADERA SOCIEDAD ****4226* 1279360 1ª

IMPORTE POR ANUALIDAD

	2023	2024	2025	2026	2027
IMPORTE MÁXIMO SUBVENCIONABLE	4.017,14 €	4.017,14 €	4.017,14 €	4.017,14 €	4.017,14 €
IMPORTE MEDIO DE TRANSFERENCIA (€/ha)	53,56 €	53,56 €	53,56 €	53,56 €	53,56 €

RESUMEN DE UNIDADES

Cód	GRUPO DE PAGO	Sup. Dec. Admisible (ha)	Sup. Comprometida (ha)	Sup. ajustada compromiso (1) (ha)	% sobredec.	Sup. Resuelta (ha)	Importe Declarado	Importe Topado	Importe Resuelto	Importe tras sobredec.
428	PASTOS ASOCIADOS A GANADERÍA ECOLÓGICA	81,50		75,00	0,00	75,00	6.161,25	4.017,14	4.017,14	4.017,14
TOTAL		81,50	75,00	75,00		75,00	6.161,25	4.017,14	4.017,14	4.017,14

APLICACIÓN DE REDUCCIONES Y PENALIZACIONES

GRUPO DE PAGO	Importe Calculado	Importe prereduc.	Criterios de subvencionabilidad y compromisos	Presentación tardía	Omisión declaración	Condicionidad	IMPORTE (Euros) RESUELTO
PASTOS ASOCIADOS A GANADERÍA	4.017,14	4.017,14	0,00	0,00	0,00	0,00	4.017,14
TOTAL	4.017,14	4.017,14					4.017,14

RESUMEN DE PAGOS**IMPORTE (Euros)**

PASTOS ASOCIADOS A GANADERÍA ECOLÓGICA - Pago realizado	RESUELTO 4.017,14 €	FEADER 3.414,57 €	MAPA 394,08 €	CAPADR 208,49 €
---	---------------------	-------------------	---------------	-----------------

RECINTOS RESUELTOS

REE	REFERENCIA SIGPAC	CULTIVO DESCRIPCIÓN CULTIVO	S/R G.PAGO	PEND. MEDIA (%)	SUP. DEC. ADMISIBLE (ha)	SUP. COMPROM. (ha)	SUP. AJUSTADA COMPROM. (1) (ha)	SUP. CONV. SIGPAC (ha)	SUP. CERTIF. (ha)	SUP. CAMPO (ha)	SUP. CAMPO DETER. CULT. DECLARADO (ha)	SUP. DEC. REDUCIDA (ha)	SUP. RESUELTA (ha)
6862415	21-007-009-00136-001	62000 PASTOS PERMANENTES DE 5 O MAS AÑOS-SIN VARIEDAD	S 428	22,40	12,23	12,23	12,23		14,39			12,23	12,23
6862418	21-007-009-00168-001	62000 PASTOS PERMANENTES DE 5 O MAS AÑOS-SIN VARIEDAD	S 428	13,10	2,43	2,43	2,43		2,43			2,43	2,43
6862419	21-007-009-00168-002	62000 PASTOS PERMANENTES DE 5 O MAS AÑOS-SIN VARIEDAD	S 428	19,90	9,23	9,23	9,23		10,86			9,23	9,23
6862421	21-007-009-00186-001	62000 PASTOS PERMANENTES DE 5 O MAS AÑOS-SIN VARIEDAD	S 428	22,40	26,73	26,73	26,73		26,73			26,73	26,73
6862422	21-007-009-00186-002	62000 PASTOS PERMANENTES DE 5 O MAS AÑOS-SIN VARIEDAD	S 428	10,50	0,90	0,90	0,90		0,90			0,90	0,90
6862424	21-007-009-00137-001	62000 PASTOS PERMANENTES DE 5 O MAS AÑOS-SIN VARIEDAD	S 428	20,30	12,94	12,94	12,94		15,22			12,94	12,94
6862425	21-007-009-00212-001	62000 PASTOS PERMANENTES DE 5 O MAS AÑOS-SIN VARIEDAD	S 428	23,50	4,57	4,57	4,57		4,57			4,57	4,57
6862428	21-007-009-00220-001	62000 PASTOS PERMANENTES DE 5 O MAS AÑOS-SIN VARIEDAD	S 428	20,80	6,58	6,58	6,58		6,58			6,58	6,58
6862429	21-007-009-00220-002	62000 PASTOS PERMANENTES DE 5 O MAS AÑOS-SIN VARIEDAD	S 428	8,10	1,20	1,20	1,20		1,20			1,20	1,20
6862431	21-007-009-00221-001	62000 PASTOS PERMANENTES DE 5 O MAS AÑOS-SIN VARIEDAD	S 428	25,30	4,69	4,69	4,69		4,69			4,69	4,69

(1) Superficie declarada admisible ajustada con la superficie comprometida.
 (2) Factor de penalización valorando el alcance para el tipo de compromiso.

Puede verificar la integridad de una copia de este documento mediante la lectura del código QR adjunto o mediante el acceso a la dirección <https://ws050.juntadeandalucia.es/verificarFirma> indicando el código de VERIFICACIÓN

FIRMADO POR

RAQUEL MARIA ESPIN CRESPO

18/12/2024

VERIFICACIÓN

Pk2jmBDMDBSWPSC42MTUWFP24ALUB4

PÁG. 164/2078



**Datos considerados para el Cálculo de la Carga Ganadera mínima y máxima del expediente**

Explotación	Especie	Inscrito en Sipea y Admisible	Ugm Calculada para CG Mínima	Ugm Calculada para CG Máxima
ES210070000765	BOVINA	SI	14,51	14,51
			14,51	14,51

Superficie determinada para Cálculo Carga Ganadera Mínima: 81,50 ha

Superficie determinada para Cálculo Carga Ganadera Máxima: 81,50 ha

Carga Ganadera Mínima Expediente: 0,18 ugm/ha

Carga Ganadera Máxima Expediente: 0,18 ugm/ha

Los importes del Grupo de Pago de pastos de este expediente han sido ajustados por no llegar a la carga ganadera mínima de 0,3

Recintos Determinados para el Cálculo de Garga Ganadera Mínima

REF.	REFERENCIA SIGPAC	CULTIVO	DESCRIPCIÓN CULTIVO	S/R	SUP. RESUELTA (ha)
6862415	21-007-009-00136-00001	62000	PASTOS PERMANENTES DE 5 O MAS AÑOS-SIN VARIEDAD	S	12,23
6862418	21-007-009-00168-00001	62000	PASTOS PERMANENTES DE 5 O MAS AÑOS-SIN VARIEDAD	S	2,43
6862419	21-007-009-00168-00002	62000	PASTOS PERMANENTES DE 5 O MAS AÑOS-SIN VARIEDAD	S	9,23
6862421	21-007-009-00186-00001	62000	PASTOS PERMANENTES DE 5 O MAS AÑOS-SIN VARIEDAD	S	26,73
6862422	21-007-009-00186-00002	62000	PASTOS PERMANENTES DE 5 O MAS AÑOS-SIN VARIEDAD	S	0,90
6862424	21-007-009-00137-00001	62000	PASTOS PERMANENTES DE 5 O MAS AÑOS-SIN VARIEDAD	S	12,94
6862425	21-007-009-00212-00001	62000	PASTOS PERMANENTES DE 5 O MAS AÑOS-SIN VARIEDAD	S	4,57
6862428	21-007-009-00220-00001	62000	PASTOS PERMANENTES DE 5 O MAS AÑOS-SIN VARIEDAD	S	6,58
6862429	21-007-009-00220-00002	62000	PASTOS PERMANENTES DE 5 O MAS AÑOS-SIN VARIEDAD	S	1,20
6862431	21-007-009-00221-00001	62000	PASTOS PERMANENTES DE 5 O MAS AÑOS-SIN VARIEDAD	S	4,69

Recintos Determinados para el Cálculo de Garga Ganadera Máxima

REF.	REFERENCIA SIGPAC	CULTIVO	DESCRIPCIÓN CULTIVO	S/R	SUP. RESUELTA (ha)
6862415	21-007-009-00136-00001	62000	PASTOS PERMANENTES DE 5 O MAS AÑOS-SIN VARIEDAD	S	12,23
6862418	21-007-009-00168-00001	62000	PASTOS PERMANENTES DE 5 O MAS AÑOS-SIN VARIEDAD	S	2,43
6862419	21-007-009-00168-00002	62000	PASTOS PERMANENTES DE 5 O MAS AÑOS-SIN VARIEDAD	S	9,23
6862421	21-007-009-00186-00001	62000	PASTOS PERMANENTES DE 5 O MAS AÑOS-SIN VARIEDAD	S	26,73
6862422	21-007-009-00186-00002	62000	PASTOS PERMANENTES DE 5 O MAS AÑOS-SIN VARIEDAD	S	0,90
6862424	21-007-009-00137-00001	62000	PASTOS PERMANENTES DE 5 O MAS AÑOS-SIN VARIEDAD	S	12,94
6862425	21-007-009-00212-00001	62000	PASTOS PERMANENTES DE 5 O MAS AÑOS-SIN VARIEDAD	S	4,57
6862428	21-007-009-00220-00001	62000	PASTOS PERMANENTES DE 5 O MAS AÑOS-SIN VARIEDAD	S	6,58
6862429	21-007-009-00220-00002	62000	PASTOS PERMANENTES DE 5 O MAS AÑOS-SIN VARIEDAD	S	1,20
6862431	21-007-009-00221-00001	62000	PASTOS PERMANENTES DE 5 O MAS AÑOS-SIN VARIEDAD	S	4,69

(1) Superficie declarada admisible ajustada con la superficie comprometida.
(2) Factor de penalización valorando el alcance para el tipo de compromiso.Puede verificar la integridad de una copia de este documento mediante la lectura del código QR adjunto o mediante el acceso a la dirección <https://ws050.juntadeandalucia.es/verificarFirma> indicando el código de VERIFICACIÓN

FIRMADO POR

RAQUEL MARIA ESPIN CRESPO

18/12/2024

VERIFICACIÓN

Pk2jmBDMDBSWPSC42MTUWFP24ALUB4

PÁG. 165/2078



**APELLIDOS Y NOMBRE / RAZÓN SOCIAL**

CALVO GONZALEZ JULIAN

NIF

***0711*

EXPEDIENTE

1020734

ANUALIDAD DE PAGO

1ª

IMPORTES POR ANUALIDAD

	2023	2024	2025	2026	2027
IMPORTE MÁXIMO SUBVENCIONABLE	535,46 €	535,46 €	535,46 €	535,46 €	535,46 €
IMPORTE MEDIO DE TRANSFERENCIA (€/ha)	247,90 €	247,90 €	247,90 €	247,90 €	247,90 €

RESUMEN DE UNIDADES

Cód	GRUPO DE PAGO	Sup. Dec. Admisible (ha)	Sup. Comprometida (ha)	Sup. ajustada compromiso (1) (ha)	% sobredec.	Sup. Resuelta (ha)	Importe Declarado	Importe Topado	Importe Resuelto	Importe tras sobredec.
429	OLIVAR	2,16		2,16	0,00	2,16	535,46	535,46	535,46	535,46
TOTAL		2,16	2,16	2,16		2,16	535,46	535,46	535,46	535,46

APLICACIÓN DE REDUCCIONES Y PENALIZACIONES

GRUPO DE PAGO	Importe Calculado	Importe prereduc.	Criterios de subvencionabilidad y compromisos	Presentación tardía	Omisión declaración	Condicionalidad	IMPORTE (Euros) RESUELTO
OLIVAR	535,46	535,46	0,00	0,00	0,00	0,00	535,46
TOTAL	535,46	535,46					535,46

RESUMEN DE PAGOS**IMPORTE (Euros)**

	RESUELTO	FEADER	MAPA	CAPADR
OLIVAR - Pago realizado	535,46 €	455,14 €	52,53 €	27,79 €

RECINTOS RESUELTOS

REF.	REFERENCIA SIGPAC	CULTIVO	DESCRIPCIÓN CULTIVO	S/R	G.PAGO	PEND. MEDIA (%)	SUP. DEC. ADMISIBLE (ha)	SUP. COMPROM. (ha)	SUP. AJUSTADA COMPR.(1) (ha)	SUP. CONY. SIGPAC (ha)	SUP. CERTIE (ha)	SUP. CAMPO (ha)	SUP. CAMPO DETER. CULT. DECLARADO (ha)	SUP. DEC. REDUCIDA (ha)	SUP. RESUELTA (ha)
1700000005005950	21-068-020-00272-001	101216	OLIVAR-MANZANILLA DE HUELVA	S	429	49,80	2,16	2,16	2,16		2,16			2,16	2,16

(1) Superficie declarada admisible ajustada con la superficie comprometida.
(2) Factor de penalización valorando el alcance para el tipo de compromiso.

Puede verificar la integridad de una copia de este documento mediante la lectura del código QR adjunto o mediante el acceso a la dirección <https://ws050.juntadeandalucia.es/verificarFirma> indicando el código de VERIFICACIÓN

FIRMADO POR

RAQUEL MARIA ESPIN CRESPO

18/12/2024

VERIFICACIÓN

Pk2jmBDMDBSWPSC42MTUWFP24ALUB4

PÁG. 166/2078



**APELLIDOS Y NOMBRE / RAZÓN SOCIAL**

CALVO SOLIS SILVIA

NIF
***0093*EXPEDIENTE
1275536**ANUALIDAD DE PAGO**

1ª

IMPORTES POR ANUALIDAD

	2023	2024	2025	2026	2027
IMPORTE MÁXIMO SUBVENCIONABLE	1.442,78 €	1.442,78 €	1.442,78 €	1.442,78 €	1.442,78 €
IMPORTE MEDIO DE TRANSFERENCIA (€/ha)	247,90 €	247,90 €	247,90 €	247,90 €	247,90 €

RESUMEN DE UNIDADES

Cód	GRUPO DE PAGO	Sup. Dec. Admisible (ha)	Sup. Comprometida (ha)	Sup. ajustada compromiso (1) (ha)	% sobredec.	Sup. Resuelta (ha)	Importe Declarado	Importe Topado	Importe Resuelto	Importe tras sobredec.
429	OLIVAR	5,82		5,82	0,00	5,82	1.442,78	1.442,78	1.442,78	1.442,78
TOTAL		5,82	5,82	5,82		5,82	1.442,78	1.442,78	1.442,78	1.442,78

APLICACIÓN DE REDUCCIONES Y PENALIZACIONES

GRUPO DE PAGO	Importe Calculado	Importe prereduc.	Criterios de subvencionabilidad y compromisos	Presentación tardía	Omisión declaración	Condicionalidad	IMPORTE (Euros) RESUELTO
OLIVAR	1.442,78	1.442,78	0,00	0,00	0,00	0,00	1.442,78
TOTAL	1.442,78	1.442,78					1.442,78

RESUMEN DE PAGOS**IMPORTE (Euros)**

	RESUELTO	FEADER	MAPA	CAPADR
OLIVAR - Pago realizado	1.442,78 €	1.226,36 €	141,54 €	74,88 €

RECINTOS RESUELTOS

REF.	REFERENCIA SIGPAC	CULTIVO	DESCRIPCIÓN CULTIVO	S/R G.PAGO	PEND. MEDIA (%)	SUP. DEC. ADMISIBLE (ha)	SUP. COMPROM. (ha)	SUP. AJUSTADA COMPR.(1) (ha)	SUP. CONY. SIGPAC (ha)	SUP. CERTIE (ha)	SUP. CAMPO (ha)	SUP. CAMPO DETER. CULT. DECLARADO (ha)	SUP. DEC. REDUCIDA (ha)	SUP. RESUELTA (ha)
1700000005009860	21-068-002-00026-001	101216	OLIVAR-MANZANILLA DE HUELVA	S 429	12,70	0,43	0,43	0,43		0,43			0,43	0,43
1700000005009861	21-068-020-00098-001	101216	OLIVAR-MANZANILLA DE HUELVA	S 429	48,10	0,16	0,16	0,16		0,16			0,16	0,16
1700000005009862	21-068-020-00095-001	101216	OLIVAR-MANZANILLA DE HUELVA	S 429	49,70	0,69	0,69	0,69		0,69			0,69	0,69
1700000005009863	21-068-020-00299-002	101216	OLIVAR-MANZANILLA DE HUELVA	S 429	42,90	1,37	1,37	1,37		1,37			1,37	1,37
1700000005009864	21-068-020-00243-002	101216	OLIVAR-MANZANILLA DE HUELVA	S 429	29,60	1,92	1,92	1,92		1,92			1,92	1,92
1700000005009865	21-068-020-00135-002	101216	OLIVAR-MANZANILLA DE HUELVA	S 429	60,40	1,25	1,25	1,25		1,25			1,25	1,25

(1) Superficie declarada admisible ajustada con la superficie comprometida.
(2) Factor de penalización valorando el alcance para el tipo de compromiso.Puede verificar la integridad de una copia de este documento mediante la lectura del código QR adjunto o mediante el acceso a la dirección <https://ws050.juntadeandalucia.es/verificarFirma> indicando el código de VERIFICACIÓN

FIRMADO POR

RAQUEL MARIA ESPIN CRESPO

18/12/2024

VERIFICACIÓN

Pk2jmBDMDBSWPSC42MTUWFP24ALUB4

PÁG. 167/2078





APELLIDOS Y NOMBRE / RAZÓN SOCIAL
CAMACHO CARRETERO IGNACIO EUGENIO

NIF
***3822*

EXPEDIENTE
1077356

ANUALIDAD DE PAGO
1ª

IMPORTES POR ANUALIDAD

	2023	2024	2025	2026	2027
IMPORTE MÁXIMO SUBVENCIONABLE	6.078,28 €	6.078,28 €	6.078,28 €	6.078,28 €	6.078,28 €
IMPORTE MEDIO DE TRANSFERENCIA (€/ha)	82,15 €	82,15 €	82,15 €	82,15 €	82,15 €

RESUMEN DE UNIDADES

Cód	GRUPO DE PAGO	Sup. Dec. Admisible (ha)	Sup. Comprometida (ha)	Sup. ajustada compromiso (1) (ha)	% sobredec.	Sup. Resuelta (ha)	Importe Declarado	Importe Topado	Importe Resuelto	Importe tras sobredec.
428	PASTOS ASOCIADOS A GANADERÍA ECOLÓGICA	98,78		73,99	0,00	73,99	6.078,28	6.078,28	6.078,28	6.078,28
TOTAL		98,78	73,99	73,99		73,99	6.078,28	6.078,28	6.078,28	6.078,28

APLICACIÓN DE REDUCCIONES Y PENALIZACIONES

GRUPO DE PAGO	Importe Calculado	Importe prereduc.	Criterios de subvencionabilidad y compromisos	Presentación tardía	Omisión declaración	Condicionidad	IMPORTE (Euros) RESUELTO
PASTOS ASOCIADOS A GANADERÍA	6.078,28	6.078,28	0,00	0,00	0,00	0,00	6.078,28
TOTAL	6.078,28	6.078,28					6.078,28

RESUMEN DE PAGOS

	RESUELTO	FEADER	MAPA	CAPADR
PASTOS ASOCIADOS A GANADERÍA ECOLÓGICA - Pago realizado	6.078,28 €	5.166,54 €	596,28 €	315,46 €

RECINTOS RESUELTOS

REE	REFERENCIA SIGPAC	CULTIVO	DESCRIPCIÓN CULTIVO	S/R G.PAGO	PEND. MEDIA (%)	SUP. ADMISIBLE (ha)	SUP. COMPROM. (ha)	SUP. AJUSTADA COMPROM. (1) (ha)	SUP. CONV. SIGPAC (ha)	SUP. CERTIF. (ha)	SUP. CAMPO (ha)	SUP. CAMPO DETER. CULT. DECLARADO (ha)	SUP. DEC. REDUCIDA (ha)	SUP. RESUELTA (ha)
-57747	21-029-001-00078-014	62000	PASTOS PERMANENTES DE 5 O MAS AÑOS-SIN VARIEDAD	S 428	11,70	3,98	3,98	3,98		3,98			3,98	3,98
-57746	21-029-001-00078-013	62000	PASTOS PERMANENTES DE 5 O MAS AÑOS-SIN VARIEDAD	S 428	17,00	1,78	1,53	1,53		2,09			1,53	1,53
-57743	21-029-001-00078-009	62000	PASTOS PERMANENTES DE 5 O MAS AÑOS-SIN VARIEDAD	S 428	16,50	0,18	0,18	0,18		0,21			0,18	0,18
-57742	21-029-001-00078-001	62000	PASTOS PERMANENTES DE 5 O MAS AÑOS-SIN VARIEDAD	S 428	22,60	32,07	28,94	28,94		32,07			28,94	28,94
-57737	21-029-001-00077-015	62000	PASTOS PERMANENTES DE 5 O MAS AÑOS-SIN VARIEDAD	S 428	13,20	5,60	4,61	4,61		5,60			4,61	4,61
-57736	21-029-001-00077-014	62000	PASTOS PERMANENTES DE 5 O MAS AÑOS-SIN VARIEDAD	S 428	6,40	2,61	2,61	2,61		2,61			2,61	2,61
-57734	21-029-001-00077-010	62000	PASTOS PERMANENTES DE 5 O MAS AÑOS-SIN VARIEDAD	S 428	15,00	0,59	0,59	0,59		0,69			0,59	0,59
-57732	21-029-001-00077-009	62000	PASTOS PERMANENTES DE 5 O MAS AÑOS-SIN VARIEDAD	S 428	15,50	15,59	10,56	10,56		15,59			10,56	10,56
-57731	21-029-001-00077-008	62000	PASTOS PERMANENTES DE 5 O MAS AÑOS-SIN VARIEDAD	S 428	6,00	1,09	1,09	1,09		1,09			1,09	1,09
-57730	21-029-001-00077-004	62000	PASTOS PERMANENTES DE 5 O MAS AÑOS-SIN VARIEDAD	S 428	7,70	1,35	1,35	1,35		1,35			1,35	1,35
-57728	21-029-001-00077-003	62000	PASTOS PERMANENTES DE 5 O MAS AÑOS-SIN VARIEDAD	S 428	16,70	23,15	7,76	7,76		23,15			7,76	7,76
1700000006020435	21-029-001-00078-006	62000	PASTOS PERMANENTES DE 5 O MAS AÑOS-SIN VARIEDAD	S 428	17,70	0,01	0,01	0,01		0,01			0,01	0,01
1700000006020436	21-029-001-00077-012	62000	PASTOS PERMANENTES DE 5 O MAS AÑOS-SIN VARIEDAD	S 428	21,00	10,78	10,78	10,78		10,78			10,78	10,78

(1) Superficie declarada admisible ajustada con la superficie comprometida.
(2) Factor de penalización valorando el alcance para el tipo de compromiso.

Puede verificar la integridad de una copia de este documento mediante la lectura del código QR adjunto o mediante el acceso a la dirección https://ws050.juntadeandalucia.es/verificarFirma indicando el código de VERIFICACIÓN			
FIRMADO POR	RAQUEL MARIA ESPIN CRESPO	18/12/2024	
VERIFICACIÓN	Pk2jmBDMDBSWPSC42MTUWFP24ALUB4	PÁG. 168/2078	

**INCIDENCIAS****INCIDENCIA DESCRIPCIÓN**

- 4272 Verifica que las líneas de declaración de las Solicitudes Únicas no tienen solapes con la capa de Retroactividad Gráfica (ambas de la misma campaña) a nivel de expediente/línea de declaración gráfica de la solicitud.
Ref:170000006020433 Recinto:21-029-001-00077-00002 Cultivo: - Agregado de la referencia del recinto.:0 Zona de la referencia del recinto.:0 Superficie solapada.:13,93 Id. Incid.:101074497
Ref:-57728 Recinto:21-029-001-00077-00003 Cultivo: - Agregado de la referencia del recinto.:0 Zona de la referencia del recinto.:0 Superficie solapada.:15,39 Id. Incid.:101074496
Ref:-57732 Recinto:21-029-001-00077-00009 Cultivo: - Agregado de la referencia del recinto.:0 Zona de la referencia del recinto.:0 Superficie solapada.:2,1 Id. Incid.:101074495
Ref:-57732 Recinto:21-029-001-00077-00009 Cultivo: - Agregado de la referencia del recinto.:0 Zona de la referencia del recinto.:0 Superficie solapada.:2,93 Id. Incid.:101074494
Ref:-57737 Recinto:21-029-001-00077-00015 Cultivo: - Agregado de la referencia del recinto.:0 Zona de la referencia del recinto.:0 Superficie solapada.:0,99 Id. Incid.:101074493
Ref:-57739 Recinto:21-029-001-00077-00017 Cultivo: - Agregado de la referencia del recinto.:0 Zona de la referencia del recinto.:0 Superficie solapada.:3,66 Id. Incid.:101074492
Ref:-57742 Recinto:21-029-001-00078-00001 Cultivo: - Agregado de la referencia del recinto.:0 Zona de la referencia del recinto.:0 Superficie solapada.:3,13 Id. Incid.:101074491
Ref:-57746 Recinto:21-029-001-00078-00013 Cultivo: - Agregado de la referencia del recinto.:0 Zona de la referencia del recinto.:0 Superficie solapada.:0,25 Id. Incid.:101074490
- 100407 Explotación solicitada no forma parte de ningún organismo de control autorizado para la producción ecológica en Andalucía o fecha de inscripción posterior al plazo establecido (Anexo I. Criterios de Subvencionabilidad. Orden 28 de marzo de 2023).
Explotación:ES21029000037 Especie:PORCINO
Explotación:ES210290000390 Especie:PORCINO
- 100424 Solicita recinto que no está comprometido para la operación.
Ref:170000006020433 Recinto:21-029-001-00077-00002 Cultivo:62000 PASTOS PERMANENTES DE 5 O MAS AÑOS-SIN VARIEDAD Secano
Ref:-57739 Recinto:21-029-001-00077-00017 Cultivo:62000 PASTOS PERMANENTES DE 5 O MAS AÑOS-SIN VARIEDAD Secano

Datos considerados para el Cálculo de la Carga Ganadera mínima y máxima del expediente

Explotación	Especie	Inscrito en Sipea y Admisible	Ugm Calculada para CG Mínima	Ugm Calculada para CG Máxima
ES21029000037	PORCINO	NO	0,00	0,00
ES210290000390	BOVINA	SI	44,92	44,92
ES210290000390	PORCINO	NO	0,00	0,00
			44,92	44,92

Superficie determinada para Cálculo Carga Ganadera Mínima: 75,08 ha
Superficie determinada para Cálculo Carga Ganadera Máxima: 75,08 ha
Carga Ganadera Mínima Expediente: 0,60 ugm/ha
Carga Ganadera Máxima Expediente: 0,60 ugm/ha

Recintos Determinados para el Cálculo de Garga Ganadera Mínima

REF.	REFERENCIA SIGPAC	CULTIVO	DESCRIPCIÓN CULTIVO	S/R	SUP. RESUELTA (ha)
-1205703	21-029-001-00070-00003	62000	PASTOS PERMANENTES DE 5 O MAS AÑOS-SIN VARIEDAD	S	0,01
-1205702	21-029-001-00070-00004	62000	PASTOS PERMANENTES DE 5 O MAS AÑOS-SIN VARIEDAD	S	0,03
-57747	21-029-001-00078-00014	62000	PASTOS PERMANENTES DE 5 O MAS AÑOS-SIN VARIEDAD	S	3,98
-57746	21-029-001-00078-00013	62000	PASTOS PERMANENTES DE 5 O MAS AÑOS-SIN VARIEDAD	S	1,53
-57743	21-029-001-00078-00009	62000	PASTOS PERMANENTES DE 5 O MAS AÑOS-SIN VARIEDAD	S	0,18
-57742	21-029-001-00078-00001	62000	PASTOS PERMANENTES DE 5 O MAS AÑOS-SIN VARIEDAD	S	28,94
-57739	21-029-001-00077-00017	62000	PASTOS PERMANENTES DE 5 O MAS AÑOS-SIN VARIEDAD	S	0,00
-57737	21-029-001-00077-00015	62000	PASTOS PERMANENTES DE 5 O MAS AÑOS-SIN VARIEDAD	S	4,61
-57736	21-029-001-00077-00014	62000	PASTOS PERMANENTES DE 5 O MAS AÑOS-SIN VARIEDAD	S	2,61
-57734	21-029-001-00077-00010	62000	PASTOS PERMANENTES DE 5 O MAS AÑOS-SIN VARIEDAD	S	0,59
-57732	21-029-001-00077-00009	62000	PASTOS PERMANENTES DE 5 O MAS AÑOS-SIN VARIEDAD	S	10,56

(1) Superficie declarada admisible ajustada con la superficie comprometida.
(2) Factor de penalización valorando el alcance para el tipo de compromiso.

Puede verificar la integridad de una copia de este documento mediante la lectura del código QR adjunto o mediante el acceso a la dirección <https://ws050.juntadeandalucia.es/verificarFirma> indicando el código de VERIFICACIÓN

FIRMADO POR

RAQUEL MARIA ESPIN CRESPO

18/12/2024

VERIFICACIÓN

Pk2jmBDMDBSWPSC42MTUWFP24ALUB4

PÁG. 169/2078



**Datos considerados para el Cálculo de la Carga Ganadera mínima y máxima del expediente****Recintos Determinados para el Cálculo de Garga Ganadera Mínima**

REF.	REFERENCIA SIGPAC	CULTIVO	DESCRIPCIÓN CULTIVO	S/R	SUP.
					RESUELTA (ha)
-57731	21-029-001-00077-00008	62000	PASTOS PERMANENTES DE 5 O MAS AÑOS-SIN VARIEDAD	S	1,09
-57730	21-029-001-00077-00004	62000	PASTOS PERMANENTES DE 5 O MAS AÑOS-SIN VARIEDAD	S	1,35
-57728	21-029-001-00077-00003	62000	PASTOS PERMANENTES DE 5 O MAS AÑOS-SIN VARIEDAD	S	7,76
5466300	21-029-001-00070-00005	62000	PASTOS PERMANENTES DE 5 O MAS AÑOS-SIN VARIEDAD	S	0,36
5466301	21-029-001-00070-00006	62000	PASTOS PERMANENTES DE 5 O MAS AÑOS-SIN VARIEDAD	S	0,67
5466302	21-029-001-00070-00007	62000	PASTOS PERMANENTES DE 5 O MAS AÑOS-SIN VARIEDAD	S	0,02
1700000006020433	21-029-001-00077-00002	62000	PASTOS PERMANENTES DE 5 O MAS AÑOS-SIN VARIEDAD	S	0,00
1700000006020435	21-029-001-00078-00006	62000	PASTOS PERMANENTES DE 5 O MAS AÑOS-SIN VARIEDAD	S	0,01
1700000006020436	21-029-001-00077-00012	62000	PASTOS PERMANENTES DE 5 O MAS AÑOS-SIN VARIEDAD	S	10,78

Recintos Determinados para el Cálculo de Garga Ganadera Máxima

REF.	REFERENCIA SIGPAC	CULTIVO	DESCRIPCIÓN CULTIVO	S/R	SUP.
					RESUELTA (ha)
-1205703	21-029-001-00070-00003	62000	PASTOS PERMANENTES DE 5 O MAS AÑOS-SIN VARIEDAD	S	0,01
-1205702	21-029-001-00070-00004	62000	PASTOS PERMANENTES DE 5 O MAS AÑOS-SIN VARIEDAD	S	0,03
-57747	21-029-001-00078-00014	62000	PASTOS PERMANENTES DE 5 O MAS AÑOS-SIN VARIEDAD	S	3,98
-57746	21-029-001-00078-00013	62000	PASTOS PERMANENTES DE 5 O MAS AÑOS-SIN VARIEDAD	S	1,53
-57743	21-029-001-00078-00009	62000	PASTOS PERMANENTES DE 5 O MAS AÑOS-SIN VARIEDAD	S	0,18
-57742	21-029-001-00078-00001	62000	PASTOS PERMANENTES DE 5 O MAS AÑOS-SIN VARIEDAD	S	28,94
-57739	21-029-001-00077-00017	62000	PASTOS PERMANENTES DE 5 O MAS AÑOS-SIN VARIEDAD	S	0,00
-57737	21-029-001-00077-00015	62000	PASTOS PERMANENTES DE 5 O MAS AÑOS-SIN VARIEDAD	S	4,61
-57736	21-029-001-00077-00014	62000	PASTOS PERMANENTES DE 5 O MAS AÑOS-SIN VARIEDAD	S	2,61
-57734	21-029-001-00077-00010	62000	PASTOS PERMANENTES DE 5 O MAS AÑOS-SIN VARIEDAD	S	0,59
-57732	21-029-001-00077-00009	62000	PASTOS PERMANENTES DE 5 O MAS AÑOS-SIN VARIEDAD	S	10,56
-57731	21-029-001-00077-00008	62000	PASTOS PERMANENTES DE 5 O MAS AÑOS-SIN VARIEDAD	S	1,09
-57730	21-029-001-00077-00004	62000	PASTOS PERMANENTES DE 5 O MAS AÑOS-SIN VARIEDAD	S	1,35
-57728	21-029-001-00077-00003	62000	PASTOS PERMANENTES DE 5 O MAS AÑOS-SIN VARIEDAD	S	7,76
5466300	21-029-001-00070-00005	62000	PASTOS PERMANENTES DE 5 O MAS AÑOS-SIN VARIEDAD	S	0,36
5466301	21-029-001-00070-00006	62000	PASTOS PERMANENTES DE 5 O MAS AÑOS-SIN VARIEDAD	S	0,67
5466302	21-029-001-00070-00007	62000	PASTOS PERMANENTES DE 5 O MAS AÑOS-SIN VARIEDAD	S	0,02
1700000006020433	21-029-001-00077-00002	62000	PASTOS PERMANENTES DE 5 O MAS AÑOS-SIN VARIEDAD	S	0,00
1700000006020435	21-029-001-00078-00006	62000	PASTOS PERMANENTES DE 5 O MAS AÑOS-SIN VARIEDAD	S	0,01
1700000006020436	21-029-001-00077-00012	62000	PASTOS PERMANENTES DE 5 O MAS AÑOS-SIN VARIEDAD	S	10,78

Incidencias de carga ganadera**INCIDENCIA DESCRIPCIÓN**

4272 Verifica que las líneas de declaración de las Solicitudes Únicas no tienen solapes con la capa de Retroactividad Gráfica (ambas de la misma campaña) a nivel de expediente/línea de declaración gráfica de la solicitud.
 Ref.:57746 Recinto:21-029-001-00078-00013 Cultivo: - Agregado de la referencia del recinto.:0 Zona de la referencia del recinto.:0 Superficie solapada.:0,25 Id. Incid.:5093255

(1) Superficie declarada admisible ajustada con la superficie comprometida.
 (2) Factor de penalización valorando el alcance para el tipo de compromiso.

Puede verificar la integridad de una copia de este documento mediante la lectura del código QR adjunto o mediante el acceso a la dirección <https://ws050.juntadeandalucia.es/verificarFirma> indicando el código de VERIFICACIÓN

FIRMADO POR

RAQUEL MARIA ESPIN CRESPO

18/12/2024

VERIFICACIÓN

Pk2jmBDMDBSWPSC42MTUWFP24ALUB4

PÁG. 170/2078





Datos considerados para el Cálculo de la Carga Ganadera mínima y máxima del expediente

Ref:-57742 Recinto:21-029-001-00078-00001 Cultivo: - Agregado de la referencia del recinto.:0 Zona de la referencia del recinto.:0 Superficie solapada.:3,13 Id. Incid.:5093256

Ref:-57739 Recinto:21-029-001-00077-00017 Cultivo: - Agregado de la referencia del recinto.:0 Zona de la referencia del recinto.:0 Superficie solapada.:3,66 Id. Incid.:5093257

Ref:-57737 Recinto:21-029-001-00077-00015 Cultivo: - Agregado de la referencia del recinto.:0 Zona de la referencia del recinto.:0 Superficie solapada.:0,99 Id. Incid.:5093258

Ref:-57732 Recinto:21-029-001-00077-00009 Cultivo: - Agregado de la referencia del recinto.:0 Zona de la referencia del recinto.:0 Superficie solapada.:2,1 Id. Incid.:5093260

Ref:-57732 Recinto:21-029-001-00077-00009 Cultivo: - Agregado de la referencia del recinto.:0 Zona de la referencia del recinto.:0 Superficie solapada.:2,93 Id. Incid.:5093259

Ref:-57728 Recinto:21-029-001-00077-00003 Cultivo: - Agregado de la referencia del recinto.:0 Zona de la referencia del recinto.:0 Superficie solapada.:15,39 Id. Incid.:5093261

Ref:170000006020433 Recinto:21-029-001-00077-00002 Cultivo: - Agregado de la referencia del recinto.:0 Zona de la referencia del recinto.:0 Superficie solapada.:13,93 Id. Incid.:5093262

100407 Explotación solicitada no forma parte de ningún organismo de control autorizado para la producción ecológica en Andalucía o fecha de inscripción posterior al plazo establecido (Anexo I. Criterios de Subvencionabilidad. Orden 28 de marzo de 2023).
Explotación:ES210290000037 Especie:PORCINO
Explotación:ES2102900000390 Especie:PORCINO

(1) Superficie declarada admisible ajustada con la superficie comprometida.
(2) Factor de penalización valorando el alcance para el tipo de compromiso.

Puede verificar la integridad de una copia de este documento mediante la lectura del código QR adjunto o mediante el acceso a la dirección <https://ws050.juntadeandalucia.es/verificarFirma> indicando el código de VERIFICACIÓN

FIRMADO POR	RAQUEL MARIA ESPIN CRESPO	18/12/2024	
VERIFICACIÓN	Pk2jmBDMDBSWPSC42MTUWFP24ALUB4	PÁG. 171/2078	

**APELLIDOS Y NOMBRE / RAZÓN SOCIAL**

CAMACHO CARRETERO JESUS

NIF

***3823*

EXPEDIENTE

1127460

ANUALIDAD DE PAGO

1ª

IMPORTES POR ANUALIDAD

	2023	2024	2025	2026	2027
IMPORTE MÁXIMO SUBVENCIONABLE	4.866,57 €	4.866,57 €	4.866,57 €	4.866,57 €	4.866,57 €
IMPORTE MEDIO DE TRANSFERENCIA (€/ha)	82,15 €	82,15 €	82,15 €	82,15 €	82,15 €

RESUMEN DE UNIDADES

Cód	GRUPO DE PAGO	Sup. Dec. Admisible (ha)	Sup. Comprometida (ha)	Sup. ajustada compromiso (1) (ha)	% sobredec.	Sup. Resuelta (ha)	Importe Declarado	Importe Topado	Importe Resuelto	Importe tras sobredec.
428	PASTOS ASOCIADOS A GANADERÍA ECOLÓGICA	59,24		59,24	0,00	59,24	4.866,57	4.866,57	4.866,57	4.866,57
TOTAL		59,24	59,24	59,24		59,24	4.866,57	4.866,57	4.866,57	4.866,57

APLICACIÓN DE REDUCCIONES Y PENALIZACIONES

GRUPO DE PAGO	Importe Calculado	Importe prereduc.	Criterios de subvencionabilidad y compromisos	Presentación tardía	Omisión declaración	Condicionidad	IMPORTE (Euros) RESUELTO
PASTOS ASOCIADOS A GANADERÍA	4.866,57	4.866,57	0,00	0,00	0,00	0,00	4.866,57
TOTAL	4.866,57	4.866,57					4.866,57

RESUMEN DE PAGOS**IMPORTE (Euros)**

PASTOS ASOCIADOS A GANADERÍA ECOLÓGICA - Pago realizado	RESUELTO 4.866,57 €	FEADER 4.136,58 €	MAPA 477,41 €	CAPADR 252,58 €
---	----------------------------	--------------------------	----------------------	------------------------

RECINTOS RESUELTOS

REE	REFERENCIA SIGPAC	CULTIVO	DESCRIPCIÓN CULTIVO	S/R G.PAGO	PEND. MEDIA (%)	SUP. DEC. ADMISIBLE (ha)	SUP. COMPROM. (ha)	SUP. AJUSTADA COMPR.(1) (ha)	SUP. CONV. SIGPAC (ha)	SUP. CERTIF. (ha)	SUP. CAMPO (ha)	SUP. CAMPO DETER. CULT. DECLARADO (ha)	SUP. DEC. REDUCIDA (ha)	SUP. RESUELTA (ha)
1700000005863538	21-029-008-00023-004	62000	PASTOS PERMANENTES DE 5 O MAS AÑOS-SIN VARIEDAD	S 428	13,80	14,22	14,22	14,22		14,22			14,22	14,22
1700000005863539	21-029-014-00121-001	62000	PASTOS PERMANENTES DE 5 O MAS AÑOS-SIN VARIEDAD	S 428	11,10	1,95	1,95	1,95		1,95			1,95	1,95
1700000005863540	21-029-014-00121-002	62000	PASTOS PERMANENTES DE 5 O MAS AÑOS-SIN VARIEDAD	S 428	9,60	5,23	5,23	5,23		5,23			5,23	5,23
1700000005863541	21-029-010-00044-002	62000	PASTOS PERMANENTES DE 5 O MAS AÑOS-SIN VARIEDAD	S 428	12,00	17,17	17,17	17,17		17,17			17,17	17,17
1700000005863542	21-029-010-00044-001	62000	PASTOS PERMANENTES DE 5 O MAS AÑOS-SIN VARIEDAD	S 428	28,00	19,24	19,24	19,24		34,99			19,24	19,24
1700000005863543	21-029-008-00034-001	62000	PASTOS PERMANENTES DE 5 O MAS AÑOS-SIN VARIEDAD	S 428	15,60	1,43	1,43	1,43		1,43			1,43	1,43

(1) Superficie declarada admisible ajustada con la superficie comprometida.
(2) Factor de penalización valorando el alcance para el tipo de compromiso.Puede verificar la integridad de una copia de este documento mediante la lectura del código QR adjunto o mediante el acceso a la dirección <https://ws050.juntadeandalucia.es/verificarFirma> indicando el código de VERIFICACIÓN

FIRMADO POR

RAQUEL MARIA ESPIN CRESPO

18/12/2024

VERIFICACIÓN

Pk2jmBDMDBSWPSC42MTUWFP24ALUB4

PÁG. 172/2078



**Datos considerados para el Cálculo de la Carga Ganadera mínima y máxima del expediente**

Explotación	Especie	Inscrito en Sipea y Admisible	Ugm Calculada para CG Mínima	Ugm Calculada para CG Máxima
ES210290000198	BOVINA	SI	29,42	29,42
ES210290000198	CAPRINA	SI	0,81	0,81
			30,23	30,23

Superficie determinada para Cálculo Carga Ganadera Mínima: 59,24 ha

Superficie determinada para Cálculo Carga Ganadera Máxima: 59,24 ha

Carga Ganadera Mínima Expediente: 0,51 ugm/ha

Carga Ganadera Máxima Expediente: 0,51 ugm/ha

Recintos Determinados para el Cálculo de Garga Ganadera Mínima

REF.	REFERENCIA SIGPAC	CULTIVO	DESCRIPCIÓN CULTIVO	S/R	SUP. RESUELTA (ha)
1700000005863538	21-029-008-00023-00004	62000	PASTOS PERMANENTES DE 5 O MAS AÑOS-SIN VARIEDAD	S	14,22
1700000005863539	21-029-014-00121-00001	62000	PASTOS PERMANENTES DE 5 O MAS AÑOS-SIN VARIEDAD	S	1,95
1700000005863540	21-029-014-00121-00002	62000	PASTOS PERMANENTES DE 5 O MAS AÑOS-SIN VARIEDAD	S	5,23
1700000005863541	21-029-010-00044-00002	62000	PASTOS PERMANENTES DE 5 O MAS AÑOS-SIN VARIEDAD	S	17,17
1700000005863542	21-029-010-00044-00001	62000	PASTOS PERMANENTES DE 5 O MAS AÑOS-SIN VARIEDAD	S	19,24
1700000005863543	21-029-008-00034-00001	62000	PASTOS PERMANENTES DE 5 O MAS AÑOS-SIN VARIEDAD	S	1,43

Recintos Determinados para el Cálculo de Garga Ganadera Máxima

REF.	REFERENCIA SIGPAC	CULTIVO	DESCRIPCIÓN CULTIVO	S/R	SUP. RESUELTA (ha)
1700000005863538	21-029-008-00023-00004	62000	PASTOS PERMANENTES DE 5 O MAS AÑOS-SIN VARIEDAD	S	14,22
1700000005863539	21-029-014-00121-00001	62000	PASTOS PERMANENTES DE 5 O MAS AÑOS-SIN VARIEDAD	S	1,95
1700000005863540	21-029-014-00121-00002	62000	PASTOS PERMANENTES DE 5 O MAS AÑOS-SIN VARIEDAD	S	5,23
1700000005863541	21-029-010-00044-00002	62000	PASTOS PERMANENTES DE 5 O MAS AÑOS-SIN VARIEDAD	S	17,17
1700000005863542	21-029-010-00044-00001	62000	PASTOS PERMANENTES DE 5 O MAS AÑOS-SIN VARIEDAD	S	19,24
1700000005863543	21-029-008-00034-00001	62000	PASTOS PERMANENTES DE 5 O MAS AÑOS-SIN VARIEDAD	S	1,43

(1) Superficie declarada admisible ajustada con la superficie comprometida.
(2) Factor de penalización valorando el alcance para el tipo de compromiso.Puede verificar la integridad de una copia de este documento mediante la lectura del código QR adjunto o mediante el acceso a la dirección <https://ws050.juntadeandalucia.es/verificarFirma> indicando el código de VERIFICACIÓN

FIRMADO POR

RAQUEL MARIA ESPIN CRESPO

18/12/2024

VERIFICACIÓN

Pk2jmBDMDBSWPSC42MTUWFP24ALUB4

PÁG. 173/2078





APELLIDOS Y NOMBRE / RAZÓN SOCIAL CAMACHO DOMINGUEZ MARIA LUISA
NIF ****0962*
EXPEDIENTE 1264020
ANUALIDAD DE PAGO 1ª

IMPORTE POR ANUALIDAD

	2023	2024	2025	2026	2027
IMPORTE MÁXIMO SUBVENCIONABLE	3.279,43 €	3.279,43 €	3.279,43 €	3.279,43 €	3.279,43 €
IMPORTE MEDIO DE TRANSFERENCIA (€/ha)	79,69 €	79,69 €	79,69 €	79,69 €	79,69 €

RESUMEN DE UNIDADES

Cód	GRUPO DE PAGO	Sup. Dec. Admisible (ha)	Sup. Comprometida (ha)	Sup. ajustada compromiso (1) (ha)	% sobredec.	Sup. Resuelta (ha)	Importe Declarado	Importe Topado	Importe Resuelto	Importe tras sobredec.
428	PASTOS ASOCIADOS A GANADERÍA ECOLÓGICA	41,19		41,15	0,00	41,15	3.380,47	3.279,43	3.279,43	3.279,43
TOTAL		41,19	41,15	41,15		41,15	3.380,47	3.279,43	3.279,43	3.279,43

APLICACIÓN DE REDUCCIONES Y PENALIZACIONES

GRUPO DE PAGO	Importe Calculado	Importe prerreduc.	Criterios de subvencionabilidad y compromisos	Presentación tardía	Omisión declaración	Condicionidad	IMPORTE (Euros) RESUELTO
PASTOS ASOCIADOS A GANADERÍA	3.279,43	3.279,43	0,00	0,00	0,00	0,00	3.279,43
TOTAL	3.279,43	3.279,43					3.279,43

RESUMEN DE PAGOS**IMPORTE (Euros)**

	RESUELTO	FEADER	MAPA	CAPADR
PASTOS ASOCIADOS A GANADERÍA ECOLÓGICA - Pago realizado	3.279,43 €	2.787,52 €	321,71 €	170,20 €

RECINTOS RESUELTOS

REE	REFERENCIA SIGPAC	CULTIVO	DESCRIPCIÓN CULTIVO	S/R G.PAGO	PEND. MEDIA (%)	SUP. DEC. ADMISIBLE (ha)	SUP. COMPROM. (ha)	SUP. AJUSTADA COMPROM. (1) (ha)	SUP. CONV. SIGPAC (ha)	SUP. CERTIF. (ha)	SUP. CAMPO (ha)	SUP. CAMPO DETER. CULT. DECLARADO (ha)	SUP. DEC. REDUCIDA (ha)	SUP. RESUELTA (ha)
170000007224347	21-029-004-00014-001	62000	PASTOS PERMANENTES DE 5 O MAS AÑOS-SIN VARIEDAD	S 428	10,50	2,29	2,29	2,29		2,29			2,29	2,29
170000007224348	21-029-004-00016-001	62000	PASTOS PERMANENTES DE 5 O MAS AÑOS-SIN VARIEDAD	S 428	7,40	9,33	9,33	9,33		9,33			9,33	9,33
170000007224349	21-029-006-00064-002	62000	PASTOS PERMANENTES DE 5 O MAS AÑOS-SIN VARIEDAD	S 428	7,40	0,47	0,47	0,47		0,47			0,47	0,47
170000007224351	21-029-008-00005-002	62000	PASTOS PERMANENTES DE 5 O MAS AÑOS-SIN VARIEDAD	S 428	3,60	2,91	2,91	2,91		2,91			2,91	2,91
170000007224353	21-029-006-00065-002	62000	PASTOS PERMANENTES DE 5 O MAS AÑOS-SIN VARIEDAD	S 428	5,70	2,10	2,10	2,10		2,10			2,10	2,10
170000007224354	21-029-006-00066-002	62000	PASTOS PERMANENTES DE 5 O MAS AÑOS-SIN VARIEDAD	S 428	13,30	4,89	4,89	4,89		4,89			4,89	4,89
170000007224355	21-029-008-00004-001	62000	PASTOS PERMANENTES DE 5 O MAS AÑOS-SIN VARIEDAD	S 428	8,90	19,20	19,16	19,16		19,20			19,16	19,16

INCIDENCIAS**INCIDENCIA DESCRIPCIÓN**

- 4272 Verifica que las líneas de declaración de las Solicitudes Únicas no tienen solapes con la capa de Retroactividad Gráfica (ambas de la misma campaña) a nivel de expediente/línea de declaración gráfica de la solicitud.
Ref:170000007224355 Recinto:21-029-008-00004-00001 Cultivo: - Agregado de la referencia del recinto.:0 Zona de la referencia del recinto.:0 Superficie solapada.:0,04 Id. Incid.:101074980
- 100424 Solicita recinto que no está comprometido para la operación.
Ref:170000007224350 Recinto:21-029-005-00029-00001 Cultivo:62000 PASTOS PERMANENTES DE 5 O MAS AÑOS-SIN VARIEDAD Secano
- 100427 Recinto no admisible por estar asociado a una explotación intensiva en SIGGAN o que no pertenece al titular del expediente (Artículo 10 de la Orden de 28 de marzo de 2023).
Ref:170000007224350 Recinto:21-029-005-00029-00001 Cultivo:62000 PASTOS PERMANENTES DE 5 O MAS AÑOS-SIN VARIEDAD Secano Explotación:ES210290000415

(1) Superficie declarada admisible ajustada con la superficie comprometida.
(2) Factor de penalización valorando el alcance para el tipo de compromiso.

Puede verificar la integridad de una copia de este documento mediante la lectura del código QR adjunto o mediante el acceso a la dirección <https://ws050.juntadeandalucia.es/verificarFirma> indicando el código de VERIFICACIÓN

FIRMADO POR

RAQUEL MARIA ESPIN CRESPO

18/12/2024

VERIFICACIÓN

Pk2jmBDMDBSWPSC42MTUWFP24ALUB4

PÁG. 174/2078



**Datos considerados para el Cálculo de la Carga Ganadera mínima y máxima del expediente**

Explotación	Especie	Inscrito en Sipea y Admisible	Ugm Calculada para CG Mínima	Ugm Calculada para CG Máxima
ES210290000019	BOVINA	SI	26,14	26,14
			26,14	26,14

Superficie determinada para Cálculo Carga Ganadera Mínima: 90,29 ha

Superficie determinada para Cálculo Carga Ganadera Máxima: 90,29 ha

Los importes del Grupo de Pago de pastos de este expediente han sido ajustados por no llegar a la carga ganadera mínima de 0,3

Carga Ganadera Mínima Expediente: 0,29 ugm/ha

Carga Ganadera Máxima Expediente: 0,29 ugm/ha

Recintos Determinados para el Cálculo de Garga Ganadera Mínima

REF.	REFERENCIA SIGPAC	CULTIVO	DESCRIPCIÓN CULTIVO	S/R	SUP. RESUELTA (ha)
-1607301	21-029-006-00065-00003	62000	PASTOS PERMANENTES DE 5 O MAS AÑOS-SIN VARIEDAD	S	1,00
-1118208	21-029-004-00011-00003	63000	PASTOS DE MENOS DE 5 AÑOS-SIN VARIEDAD	S	0,34
-973014	21-029-006-00064-00001	63000	PASTOS DE MENOS DE 5 AÑOS-SIN VARIEDAD	S	4,73
1700000007224346	21-029-017-00003-00001	62000	PASTOS PERMANENTES DE 5 O MAS AÑOS-SIN VARIEDAD	S	34,03
1700000007224347	21-029-004-00014-00001	62000	PASTOS PERMANENTES DE 5 O MAS AÑOS-SIN VARIEDAD	S	2,29
1700000007224348	21-029-004-00016-00001	62000	PASTOS PERMANENTES DE 5 O MAS AÑOS-SIN VARIEDAD	S	9,33
1700000007224349	21-029-006-00064-00002	62000	PASTOS PERMANENTES DE 5 O MAS AÑOS-SIN VARIEDAD	S	0,47
1700000007224350	21-029-005-00029-00001	62000	PASTOS PERMANENTES DE 5 O MAS AÑOS-SIN VARIEDAD	S	0,70
1700000007224351	21-029-008-00005-00002	62000	PASTOS PERMANENTES DE 5 O MAS AÑOS-SIN VARIEDAD	S	2,91
1700000007224353	21-029-006-00065-00002	62000	PASTOS PERMANENTES DE 5 O MAS AÑOS-SIN VARIEDAD	S	2,10
1700000007224354	21-029-006-00066-00002	62000	PASTOS PERMANENTES DE 5 O MAS AÑOS-SIN VARIEDAD	S	4,89
1700000007224355	21-029-008-00004-00001	62000	PASTOS PERMANENTES DE 5 O MAS AÑOS-SIN VARIEDAD	S	19,16
1700000007224356	21-029-005-00029-00003	62000	PASTOS PERMANENTES DE 5 O MAS AÑOS-SIN VARIEDAD	S	8,34

Recintos Determinados para el Cálculo de Garga Ganadera Máxima

REF.	REFERENCIA SIGPAC	CULTIVO	DESCRIPCIÓN CULTIVO	S/R	SUP. RESUELTA (ha)
-1607301	21-029-006-00065-00003	62000	PASTOS PERMANENTES DE 5 O MAS AÑOS-SIN VARIEDAD	S	1,00
-1118208	21-029-004-00011-00003	63000	PASTOS DE MENOS DE 5 AÑOS-SIN VARIEDAD	S	0,34
-973014	21-029-006-00064-00001	63000	PASTOS DE MENOS DE 5 AÑOS-SIN VARIEDAD	S	4,73
1700000007224346	21-029-017-00003-00001	62000	PASTOS PERMANENTES DE 5 O MAS AÑOS-SIN VARIEDAD	S	34,03
1700000007224347	21-029-004-00014-00001	62000	PASTOS PERMANENTES DE 5 O MAS AÑOS-SIN VARIEDAD	S	2,29
1700000007224348	21-029-004-00016-00001	62000	PASTOS PERMANENTES DE 5 O MAS AÑOS-SIN VARIEDAD	S	9,33
1700000007224349	21-029-006-00064-00002	62000	PASTOS PERMANENTES DE 5 O MAS AÑOS-SIN VARIEDAD	S	0,47
1700000007224350	21-029-005-00029-00001	62000	PASTOS PERMANENTES DE 5 O MAS AÑOS-SIN VARIEDAD	S	0,70
1700000007224351	21-029-008-00005-00002	62000	PASTOS PERMANENTES DE 5 O MAS AÑOS-SIN VARIEDAD	S	2,91
1700000007224353	21-029-006-00065-00002	62000	PASTOS PERMANENTES DE 5 O MAS AÑOS-SIN VARIEDAD	S	2,10
1700000007224354	21-029-006-00066-00002	62000	PASTOS PERMANENTES DE 5 O MAS AÑOS-SIN VARIEDAD	S	4,89
1700000007224355	21-029-008-00004-00001	62000	PASTOS PERMANENTES DE 5 O MAS AÑOS-SIN VARIEDAD	S	19,16
1700000007224356	21-029-005-00029-00003	62000	PASTOS PERMANENTES DE 5 O MAS AÑOS-SIN VARIEDAD	S	8,34

Incidencias de carga ganadera**INCIDENCIA DESCRIPCIÓN**

4272 Verifica que las líneas de declaración de las Solicitudes Únicas no tienen solapes con la capa de Retroactividad Gráfica (ambas de la misma

(1) Superficie declarada admisible ajustada con la superficie comprometida.
(2) Factor de penalización valorando el alcance para el tipo de compromiso.Puede verificar la integridad de una copia de este documento mediante la lectura del código QR adjunto o mediante el acceso a la dirección <https://ws050.juntadeandalucia.es/verificarFirma> indicando el código de VERIFICACIÓN

FIRMADO POR

RAQUEL MARIA ESPIN CRESPO

18/12/2024

VERIFICACIÓN

Pk2jmBDMDBSWPSC42MTUWFP24ALUB4

PÁG. 175/2078





Datos considerados para el Cálculo de la Carga Ganadera mínima y máxima del expediente

campana) a nivel de expediente/línea de declaración gráfica de la solicitud.

Ref:170000007224355 Recinto:21-029-008-00004-00001 Cultivo: - Agregado de la referencia del recinto.:0 Zona de la referencia del recinto.:0 Superficie solapada.:0,04 Id. Incid.:5093613

(1) Superficie declarada admisible ajustada con la superficie comprometida.
(2) Factor de penalización valorando el alcance para el tipo de compromiso.

Puede verificar la integridad de una copia de este documento mediante la lectura del código QR adjunto o mediante el acceso a la dirección <https://ws050.juntadeandalucia.es/verificarFirma> indicando el código de VERIFICACIÓN

FIRMADO POR	RAQUEL MARIA ESPIN CRESPO	18/12/2024
VERIFICACIÓN	Pk2jmBDMDBSWPSC42MTUWFP24ALUB4	PÁG. 176/2078



**APELLIDOS Y NOMBRE / RAZÓN SOCIAL**

CAMPAMENTO AGUABUENA S.L.

NIF

***6226*

EXPEDIENTE

1028326

ANUALIDAD DE PAGO

1ª

IMPORTE POR ANUALIDAD

	2023	2024	2025	2026	2027
IMPORTE MÁXIMO SUBVENCIONABLE	2.640,30 €	2.640,30 €	2.640,30 €	2.640,30 €	2.640,30 €
IMPORTE MEDIO DE TRANSFERENCIA (€/ha)	82,15 €	82,15 €	82,15 €	82,15 €	82,15 €

RESUMEN DE UNIDADES

Cód	GRUPO DE PAGO	Sup. Dec. Admisible (ha)	Sup. Comprometida (ha)	Sup. ajustada compromiso (1) (ha)	% sobredec.	Sup. Resuelta (ha)	Importe Declarado	Importe Topado	Importe Resuelto	Importe tras sobredec.
428	PASTOS ASOCIADOS A GANADERÍA ECOLÓGICA	32,14		32,14	0,00	32,14	2.640,30	2.640,30	2.640,30	2.640,30
TOTAL		32,14	32,14	32,14		32,14	2.640,30	2.640,30	2.640,30	2.640,30

APLICACIÓN DE REDUCCIONES Y PENALIZACIONES

GRUPO DE PAGO	Importe Calculado	Importe prereduc.	Criterios de subvencionabilidad y compromisos	Presentación tardía	Omisión declaración	Condicionidad	IMPORTE (Euros) RESUELTO
PASTOS ASOCIADOS A GANADERÍA	2.640,30	2.640,30	0,00	0,00	0,00	0,00	2.640,30
TOTAL	2.640,30	2.640,30					2.640,30

RESUMEN DE PAGOS

	RESUELTO	FEADER	MAPA	CAPADR
PASTOS ASOCIADOS A GANADERÍA ECOLÓGICA - Pago realizado	2.640,30 €	2.244,26 €	259,01 €	137,03 €

RECINTOS RESUELTOS

REE	REFERENCIA SIGPAC	CULTIVO DESCRIPCIÓN CULTIVO	S/R G.PAGO	PEND. MEDIA (%)	SUP. DEC. ADMISIBLE (ha)	SUP. COMPROM. (ha)	SUP. AJUSTADA COMPROM. (1) (ha)	SUP. CONV. SIGPAC (ha)	SUP. CERTIF. (ha)	SUP. CAMPO (ha)	SUP. CAMPO DETER. CULT. DECLARADO (ha)	SUP. DEC. REDUCIDA (ha)	SUP. RESUELTA (ha)
6876504	21-007-008-00062-001	62000 PASTOS PERMANENTES DE 5 O MAS AÑOS-SIN VARIEDAD	S 428	7,40	12,57	12,57	12,57		12,57			12,57	12,57
6876512	21-038-007-00002-002	62000 PASTOS PERMANENTES DE 5 O MAS AÑOS-SIN VARIEDAD	S 428	15,00	7,31	7,31	7,31		11,23			7,31	7,31
6876514	21-038-007-00002-013	62000 PASTOS PERMANENTES DE 5 O MAS AÑOS-SIN VARIEDAD	S 428	25,90	1,84	1,84	1,84		6,26			1,84	1,84
6876519	21-038-007-00002-020	62000 PASTOS PERMANENTES DE 5 O MAS AÑOS-SIN VARIEDAD	S 428	7,90	2,40	2,40	2,40		2,76			2,40	2,40
1700000003626485	21-038-007-00003-001	62000 PASTOS PERMANENTES DE 5 O MAS AÑOS-SIN VARIEDAD	S 428	17,20	2,34	2,34	2,34		2,75			2,34	2,34
1700000003626494	21-038-007-00002-018	62000 PASTOS PERMANENTES DE 5 O MAS AÑOS-SIN VARIEDAD	S 428	12,50	0,47	0,47	0,47		0,72			0,47	0,47
1700000003626497	21-038-007-00002-011	62000 PASTOS PERMANENTES DE 5 O MAS AÑOS-SIN VARIEDAD	S 428	14,20	0,55	0,55	0,55		0,73			0,55	0,55
1700000003626508	21-038-007-00002-005	62000 PASTOS PERMANENTES DE 5 O MAS AÑOS-SIN VARIEDAD	S 428	21,60	4,66	4,66	4,66		6,21			4,66	4,66

INCIDENCIAS**INCIDENCIA DESCRIPCIÓN**

100424 Solicita recinto que no está comprometido para la operación.

Ref:1700000003626489 Recinto:21-038-007-00002-00004 Cultivo:62000 PASTOS PERMANENTES DE 5 O MAS AÑOS-SIN VARIEDAD Secano

(1) Superficie declarada admisible ajustada con la superficie comprometida.
(2) Factor de penalización valorando el alcance para el tipo de compromiso.Puede verificar la integridad de una copia de este documento mediante la lectura del código QR adjunto o mediante el acceso a la dirección <https://ws050.juntadeandalucia.es/verificarFirma> indicando el código de VERIFICACIÓN

FIRMADO POR

RAQUEL MARIA ESPIN CRESPO

18/12/2024

VERIFICACIÓN

Pk2jmBDMDBSWPSC42MTUWFP24ALUB4

PÁG. 177/2078



**Datos considerados para el Cálculo de la Carga Ganadera mínima y máxima del expediente**

Explotación	Especie	Inscrito en Sipea y Admisible	Ugm Calculada para CG Mínima	Ugm Calculada para CG Máxima
ES210380000007	BOVINA	SI	26,50	26,50
			26,50	26,50

Superficie determinada para Cálculo Carga Ganadera Mínima: 43,31 ha

Superficie determinada para Cálculo Carga Ganadera Máxima: 43,31 ha

Carga Ganadera Mínima Expediente: 0,61 ugm/ha

Carga Ganadera Máxima Expediente: 0,61 ugm/ha

Recintos Determinados para el Cálculo de Garga Ganadera Mínima

REF.	REFERENCIA SIGPAC	CULTIVO	DESCRIPCIÓN CULTIVO	S/R	SUP. RESUELTA (ha)
6876504	21-007-008-00062-00001	62000	PASTOS PERMANENTES DE 5 O MAS AÑOS-SIN VARIEDAD	S	12,57
6876507	21-007-008-00063-00002	62000	PASTOS PERMANENTES DE 5 O MAS AÑOS-SIN VARIEDAD	S	5,76
6876509	21-007-008-00063-00003	62000	PASTOS PERMANENTES DE 5 O MAS AÑOS-SIN VARIEDAD	S	5,41
6876512	21-038-007-00002-00002	62000	PASTOS PERMANENTES DE 5 O MAS AÑOS-SIN VARIEDAD	S	7,31
6876514	21-038-007-00002-00013	62000	PASTOS PERMANENTES DE 5 O MAS AÑOS-SIN VARIEDAD	S	1,84
6876519	21-038-007-00002-00020	62000	PASTOS PERMANENTES DE 5 O MAS AÑOS-SIN VARIEDAD	S	2,40
1700000003626485	21-038-007-00003-00001	62000	PASTOS PERMANENTES DE 5 O MAS AÑOS-SIN VARIEDAD	S	2,34
1700000003626494	21-038-007-00002-00018	62000	PASTOS PERMANENTES DE 5 O MAS AÑOS-SIN VARIEDAD	S	0,47
1700000003626497	21-038-007-00002-00011	62000	PASTOS PERMANENTES DE 5 O MAS AÑOS-SIN VARIEDAD	S	0,55
1700000003626508	21-038-007-00002-00005	62000	PASTOS PERMANENTES DE 5 O MAS AÑOS-SIN VARIEDAD	S	4,66

Recintos Determinados para el Cálculo de Garga Ganadera Máxima

REF.	REFERENCIA SIGPAC	CULTIVO	DESCRIPCIÓN CULTIVO	S/R	SUP. RESUELTA (ha)
6876504	21-007-008-00062-00001	62000	PASTOS PERMANENTES DE 5 O MAS AÑOS-SIN VARIEDAD	S	12,57
6876507	21-007-008-00063-00002	62000	PASTOS PERMANENTES DE 5 O MAS AÑOS-SIN VARIEDAD	S	5,76
6876509	21-007-008-00063-00003	62000	PASTOS PERMANENTES DE 5 O MAS AÑOS-SIN VARIEDAD	S	5,41
6876512	21-038-007-00002-00002	62000	PASTOS PERMANENTES DE 5 O MAS AÑOS-SIN VARIEDAD	S	7,31
6876514	21-038-007-00002-00013	62000	PASTOS PERMANENTES DE 5 O MAS AÑOS-SIN VARIEDAD	S	1,84
6876519	21-038-007-00002-00020	62000	PASTOS PERMANENTES DE 5 O MAS AÑOS-SIN VARIEDAD	S	2,40
1700000003626485	21-038-007-00003-00001	62000	PASTOS PERMANENTES DE 5 O MAS AÑOS-SIN VARIEDAD	S	2,34
1700000003626489	21-038-007-00002-00004	62000	PASTOS PERMANENTES DE 5 O MAS AÑOS-SIN VARIEDAD	S	0,00
1700000003626494	21-038-007-00002-00018	62000	PASTOS PERMANENTES DE 5 O MAS AÑOS-SIN VARIEDAD	S	0,47
1700000003626497	21-038-007-00002-00011	62000	PASTOS PERMANENTES DE 5 O MAS AÑOS-SIN VARIEDAD	S	0,55
1700000003626508	21-038-007-00002-00005	62000	PASTOS PERMANENTES DE 5 O MAS AÑOS-SIN VARIEDAD	S	4,66

(1) Superficie declarada admisible ajustada con la superficie comprometida.
(2) Factor de penalización valorando el alcance para el tipo de compromiso.Puede verificar la integridad de una copia de este documento mediante la lectura del código QR adjunto o mediante el acceso a la dirección <https://ws050.juntadeandalucia.es/verificarFirma> indicando el código de VERIFICACIÓN

FIRMADO POR

RAQUEL MARIA ESPIN CRESPO

18/12/2024

VERIFICACIÓN

Pk2jmBDMDBSWPSC42MTUWFP24ALUB4

PÁG. 178/2078





<u>APELLIDOS Y NOMBRE / RAZÓN SOCIAL</u>	<u>NIF</u>	<u>EXPEDIENTE</u>	<u>ANUALIDAD DE PAGO</u>		
CAMPOLOGIA, SL	***3588*	1274581	1ª		
IMPORTE POR ANUALIDAD					
	2023	2024	2025	2026	2027
IMPORTE MÁXIMO SUBVENCIONABLE	986,70 €	986,70 €	986,70 €	986,70 €	986,70 €
IMPORTE MEDIO DE TRANSFERENCIA (€/ha)	197,34 €	197,34 €	197,34 €	197,34 €	197,34 €

<u>RESUMEN DE UNIDADES</u>		<u>Sup. Dec. Admisible (ha)</u>	<u>Sup. Comprometida (ha)</u>	<u>Sup. ajustada compromiso (1) (ha)</u>	<u>% sobredec.</u>	<u>Sup. Resuelta (ha)</u>	<u>Importe Declarado</u>	<u>Importe Topado</u>	<u>Importe Resuelto</u>	<u>Importe tras sobredec.</u>
Cód	GRUPO DE PAGO									
430	HORTÍCOLAS	4,25		3,90	0,00	3,90	986,70	986,70	986,70	986,70
434	HERBÁCEOS NO ELEGIBLES	1,13		1,10	0,00	1,10	0,00	0,00	0,00	0,00
TOTAL		5,38	5,00	5,00		5,00	986,70	986,70	986,70	986,70

APLICACIÓN DE REDUCCIONES Y PENALIZACIONES

<u>GRUPO DE PAGO</u>	<u>Importe Calculado</u>	<u>Importe prereduc.</u>	<u>Importe subvencionabilidad y compromisos</u>	<u>Presentación tardía</u>	<u>Omisión declaración</u>	<u>Condicionalidad</u>	<u>IMPORTE (Euros)</u>
							<u>RESUELTO</u>
HERBÁCEOS NO ELEGIBLES	0,00	0,00	0,00	0,00	3,00	0,00	0,00
HORTÍCOLAS	986,70	986,70	0,00	0,00	3,00	0,00	957,10
TOTAL	986,70	986,70					957,10

RESUMEN DE PAGOS

	<u>IMPORTE (Euros)</u>			
	<u>RESUELTO</u>	<u>FEADER</u>	<u>MAPA</u>	<u>CAPADR</u>
HORTÍCOLAS - Pago realizado	957,10 €	813,54 €	93,89 €	49,67 €

RECINTOS RESUELTOS

<u>REF.</u>	<u>REFERENCIA SIGPAC</u>	<u>CULTIVO DESCRIPCIÓN CULTIVO</u>	<u>S/R G.PAGO</u>	<u>PEND. MEDIA (%)</u>	<u>SUP. DEC. ADMISIBLE (ha)</u>	<u>SUP. COMPROM. (ha)</u>	<u>SUP. AJUSTADA COMPROM. (1) (ha)</u>	<u>SUP. CONV. SIGPAC (ha)</u>	<u>SUP. CERTIF. (ha)</u>	<u>SUP. CAMPO (ha)</u>	<u>SUP. CAMPO DETER. CULT. DECLARADO (ha)</u>	<u>SUP. DEC. REDUCIDA (ha)</u>	<u>SUP. RESUELTA (ha)</u>
5571828	21-044-009-00032-001	192008 FRAMBUESAS-ADELITA	R 430	2,30	2,07	1,81	1,81		2,07	2,07	2,07	1,81	1,81
5571831	21-044-009-00018-008	192008 FRAMBUESAS-ADELITA	R 430	1,80	0,77	0,71	0,71		0,77	0,77	0,77	0,71	0,71
5571833	21-044-009-00013-001	216138 ARÁNDANO-SNOWCHASER	R 430	3,20	1,41	1,38	1,38		1,38	1,38	1,38	1,38	1,38
5571832	21-035-012-00085-001	20000 BARBECHO TRADICIONAL-SIN VARIEDAD	S 434	5,50	0,13	0,12	0,12		0,12			0,12	0,12
1700000002632857	21-035-012-00082-001	20000 BARBECHO TRADICIONAL-SIN VARIEDAD	S 434	4,90	0,55	0,55	0,55		0,55			0,55	0,55
1700000002632858	21-035-012-00083-001	20000 BARBECHO TRADICIONAL-SIN VARIEDAD	S 434	3,40	0,23	0,22	0,22		0,22			0,22	0,22
1700000002632859	21-035-012-00084-001	20000 BARBECHO TRADICIONAL-SIN VARIEDAD	S 434	4,50	0,22	0,21	0,21		0,21			0,21	0,21

(1) Superficie declarada admisible ajustada con la superficie comprometida.
(2) Factor de penalización valorando el alcance para el tipo de compromiso.

Puede verificar la integridad de una copia de este documento mediante la lectura del código QR adjunto o mediante el acceso a la dirección <https://ws050.juntadeandalucia.es/verificarFirma> indicando el código de VERIFICACIÓN

FIRMADO POR	RAQUEL MARIA ESPIN CRESPO	18/12/2024
VERIFICACIÓN	Pk2jmBDMDBSWPSC42MTUWFP24ALUB4	PÁG. 179/2078



**INCIDENCIAS****INCIDENCIA DESCRIPCIÓN**

- 248 Verifica que los recintos declarados con sistema de explotación regadío corresponden realmente a regadío según SIGPAC.
Ref:5571833 Recinto:21-044-009-00013-00001 Cultivo:216138 ARÁNDANO-SNOWCHASER Regadío
Ref:5571829 Recinto:21-044-009-00021-00001 Cultivo:192274 FRAMBUESAS-LUXIA Regadío
- 256 Solicitud con recintos no declarados en campaña actual con una reducción por omisión de superficie superior al 3%
CÓDIGO PARA EL PORCENTAJE DE REDUCCIÓN POR OMISIÓN QUE CORRESPONDE A LA SOLICITUD:3
- 452 Actividad agraria declarada en un recinto no compatible con el uso PA, PR o PS asignado en SIGPAC para ese recinto.
Ref:-1147641 Recinto:21-044-013-00048-00002 Cultivo:62000 PASTOS PERMANENTES DE 5 O MAS AÑOS-SIN VARIEDAD Secano USO ASIGNADO EN SIGPAC:PR
- 4272 Verifica que las líneas de declaración de las Solicitudes Únicas no tienen solapes con la capa de Retroactividad Gráfica (ambas de la misma campaña) a nivel de expediente/línea de declaración gráfica de la solicitud.
Ref:5571831 Recinto:21-044-009-00018-00008 Cultivo: - Agregado de la referencia del recinto.:0 Zona de la referencia del recinto.:0 Superficie solapada.:0,06 Id. Incid.:101075021
Ref:5571829 Recinto:21-044-009-00021-00001 Cultivo: - Agregado de la referencia del recinto.:0 Zona de la referencia del recinto.:0 Superficie solapada.:0,29 Id. Incid.:101075020
Ref:5571828 Recinto:21-044-009-00032-00001 Cultivo: - Agregado de la referencia del recinto.:0 Zona de la referencia del recinto.:0 Superficie solapada.:0,09 Id. Incid.:101075018
Ref:5571828 Recinto:21-044-009-00032-00001 Cultivo: - Agregado de la referencia del recinto.:0 Zona de la referencia del recinto.:0 Superficie solapada.:0,17 Id. Incid.:101075019
Ref:1700000002632860 Recinto:21-044-013-00047-00002 Cultivo: - Agregado de la referencia del recinto.:0 Zona de la referencia del recinto.:0 Superficie solapada.:0,08 Id. Incid.:101075024
Ref:5571980 Recinto:21-044-013-00047-00004 Cultivo: - Agregado de la referencia del recinto.:0 Zona de la referencia del recinto.:0 Superficie solapada.:0,08 Id. Incid.:101075022
Ref:1700000002632861 Recinto:21-044-013-00048-00001 Cultivo: - Agregado de la referencia del recinto.:0 Zona de la referencia del recinto.:0 Superficie solapada.:0,15 Id. Incid.:101075025
Ref:5571981 Recinto:21-044-013-00048-00003 Cultivo: - Agregado de la referencia del recinto.:0 Zona de la referencia del recinto.:0 Superficie solapada.:0,04 Id. Incid.:101075023
- 100400 Recinto con cultivo, variedad, régimen de explotación o uso Sigpac no compatible con la operación solicitada (Anexo IV.I Cultivos y variedades elegibles para las Intervenciones. Orden de 28 de marzo de 2023).
Ref:5571980 Recinto:21-044-013-00047-00004 Cultivo:20000 BARBECHO TRADICIONAL-SIN VARIEDAD Regadío Uso:IV
Ref:5571981 Recinto:21-044-013-00048-00003 Cultivo:20000 BARBECHO TRADICIONAL-SIN VARIEDAD Regadío Uso:IV
- 100402 Recinto solicitado no forma parte de ningún organismo de control autorizado para la producción ecológica en Andalucía o fecha de inscripción posterior al plazo establecido (Anexo I. Criterios de Subvencionabilidad. Orden 28 de marzo de 2023).
Ref:5571980 Recinto:21-044-013-00047-00004 Cultivo:20000 BARBECHO TRADICIONAL-SIN VARIEDAD Regadío
Ref:-1147641 Recinto:21-044-013-00048-00002 Cultivo:62000 PASTOS PERMANENTES DE 5 O MAS AÑOS-SIN VARIEDAD Secano
Ref:5571981 Recinto:21-044-013-00048-00003 Cultivo:20000 BARBECHO TRADICIONAL-SIN VARIEDAD Regadío
- 100406 Grupo de cultivo declarado en el recinto no coincide con el grupo de cultivo existente en el organismo de control autorizado para la producción ecológica en Andalucía (Anexo I. Criterios de Subvencionabilidad. Orden 28 de marzo de 2023).
Ref:5571980 Recinto:21-044-013-00047-00004 Cultivo:20000 BARBECHO TRADICIONAL-SIN VARIEDAD Regadío Grupo de SIPEA:HORTICOLAS
Ref:5571981 Recinto:21-044-013-00048-00003 Cultivo:20000 BARBECHO TRADICIONAL-SIN VARIEDAD Regadío Grupo de SIPEA:HORTICOLAS
- 100411 Recinto no admisible por no estar asociado en SIGGAN a una explotación ganadera (Artículo 10 de la Orden de 28 de marzo de 2023).
Ref:-1147641 Recinto:21-044-013-00048-00002 Cultivo:62000 PASTOS PERMANENTES DE 5 O MAS AÑOS-SIN VARIEDAD Secano
- 100424 Solicita recinto que no está comprometido para la operación.
Ref:1700000002632862 Recinto:21-035-012-00082-00003 Cultivo:101323 OLIVAR-VERDIAL DE HUEVAR Secano
Ref:5571834 Recinto:21-035-012-00085-00003 Cultivo:101323 OLIVAR-VERDIAL DE HUEVAR Secano
Ref:5571829 Recinto:21-044-009-00021-00001 Cultivo:192274 FRAMBUESAS-LUXIA Regadío
Ref:1700000002632860 Recinto:21-044-013-00047-00002 Cultivo:216138 ARÁNDANO-SNOWCHASER Regadío
Ref:5571980 Recinto:21-044-013-00047-00004 Cultivo:20000 BARBECHO TRADICIONAL-SIN VARIEDAD Regadío
Ref:1700000002632861 Recinto:21-044-013-00048-00001 Cultivo:216138 ARÁNDANO-SNOWCHASER Regadío
Ref:-1147641 Recinto:21-044-013-00048-00002 Cultivo:62000 PASTOS PERMANENTES DE 5 O MAS AÑOS-SIN VARIEDAD Secano
Ref:5571981 Recinto:21-044-013-00048-00003 Cultivo:20000 BARBECHO TRADICIONAL-SIN VARIEDAD Regadío

(1) Superficie declarada admisible ajustada con la superficie comprometida.
(2) Factor de penalización valorando el alcance para el tipo de compromiso.

Puede verificar la integridad de una copia de este documento mediante la lectura del código QR adjunto o mediante el acceso a la dirección <https://ws050.juntadeandalucia.es/verificarFirma> indicando el código de VERIFICACIÓN

FIRMADO POR

RAQUEL MARIA ESPIN CRESPO

18/12/2024

VERIFICACIÓN

Pk2jmBDMDBSWPSC42MTUWFP24ALUB4

PÁG. 180/2078



**APELLIDOS Y NOMBRE / RAZÓN SOCIAL**

CAMPOS MARIANAS DOLORES

NIF

****5060*

EXPEDIENTE

1239044

ANUALIDAD DE PAGO

1ª

IMPORTES POR ANUALIDAD

	2023	2024	2025	2026	2027
IMPORTE MÁXIMO SUBVENCIONABLE	4.730,20 €	4.730,20 €	4.730,20 €	4.730,20 €	4.730,20 €
IMPORTE MEDIO DE TRANSFERENCIA (€/ha)	63,07 €	63,07 €	63,07 €	63,07 €	63,07 €

RESUMEN DE UNIDADES

Cód	GRUPO DE PAGO	Sup. Dec. Admisible (ha)	Sup. Comprometida (ha)	Sup. ajustada compromiso (1) (ha)	% sobredec.	Sup. Resuelta (ha)	Importe Declarado	Importe Topado	Importe Resuelto	Importe tras sobredec.
428	PASTOS ASOCIADOS A GANADERÍA ECOLÓGICA	101,01		75,00	0,00	75,00	6.161,25	4.730,20	4.730,20	4.730,20
TOTAL		101,01	75,00	75,00		75,00	6.161,25	4.730,20	4.730,20	4.730,20

APLICACIÓN DE REDUCCIONES Y PENALIZACIONES

GRUPO DE PAGO	Importe Calculado	Importe prereduc.	Criterios de subvencionabilidad y compromisos	Presentación tardía	Omisión declaración	Condicionidad	IMPORTE (Euros) RESUELTO
PASTOS ASOCIADOS A GANADERÍA	4.730,20	4.730,20	0,00	0,00	0,00	0,00	4.730,20
TOTAL	4.730,20	4.730,20					4.730,20

RESUMEN DE PAGOS**IMPORTE (Euros)**

PASTOS ASOCIADOS A GANADERÍA ECOLÓGICA - Pago realizado	RESUELTO 4.730,20 €	FEADER 4.020,67 €	MAPA 464,03 €	CAPADR 245,50 €
---	----------------------------	--------------------------	----------------------	------------------------

RECINTOS RESUELTOS

REE	REFERENCIA SIGPAC	CULTIVO	DESCRIPCIÓN CULTIVO	S/R G.PAGO	PEND. MEDIA (%)	SUP. DEC. ADMISIBLE (ha)	SUP. COMPROM. (ha)	SUP. AJUSTADA COMPROM. (1) (ha)	SUP. CONV. SIGPAC (ha)	SUP. CERTIF. (ha)	SUP. CAMPO (ha)	SUP. CAMPO DETER. CULT. DECLARADO (ha)	SUP. DEC. REDUCIDA (ha)	SUP. RESUELTA (ha)
-181970	21-008-003-00053-015	62000	PASTOS PERMANENTES DE 5 O MAS AÑOS-SIN VARIEDAD	S 428	15,90	89,04	89,04	89,04		89,04			89,04	89,04
1700000007177805	21-008-003-00045-001	62000	PASTOS PERMANENTES DE 5 O MAS AÑOS-SIN VARIEDAD	S 428	12,90	7,95	7,95	7,95		7,95			7,95	7,95
1700000007177807	21-008-003-00045-003	62000	PASTOS PERMANENTES DE 5 O MAS AÑOS-SIN VARIEDAD	S 428	8,00	4,02	4,02	4,02		4,02			4,02	4,02

INCIDENCIAS**INCIDENCIA DESCRIPCIÓN**

100407 Explotación solicitada no forma parte de ningún organismo de control autorizado para la producción ecológica en Andalucía o fecha de inscripción posterior al plazo establecido (Anexo I. Criterios de Subvencionabilidad. Orden 28 de marzo de 2023).
Explotación:ES210080000094 Especie:PORCINO

(1) Superficie declarada admisible ajustada con la superficie comprometida.
(2) Factor de penalización valorando el alcance para el tipo de compromiso.

Puede verificar la integridad de una copia de este documento mediante la lectura del código QR adjunto o mediante el acceso a la dirección <https://ws050.juntadeandalucia.es/verificarFirma> indicando el código de VERIFICACIÓN

FIRMADO POR

RAQUEL MARIA ESPIN CRESPO

18/12/2024

VERIFICACIÓN

Pk2jmBDMDBSWPSC42MTUWFP24ALUB4

PÁG. 181/2078



**Datos considerados para el Cálculo de la Carga Ganadera mínima y máxima del expediente**

Explotación	Especie	Inscrito en Sipea y Admisible	Ugm Calculada para CG Mínima	Ugm Calculada para CG Máxima
ES210080000094	OVINA	SI	25,83	25,83
ES210080000094	PORCINO	NO	0,00	5,58
			25,83	31,41

Superficie determinada para Cálculo Carga Ganadera Mínima: 156,33 ha

Superficie determinada para Cálculo Carga Ganadera Máxima: 156,34 ha

Carga Ganadera Mínima Expediente: 0,17 ugm/ha

Carga Ganadera Máxima Expediente: 0,20 ugm/ha

Los importes del Grupo de Pago de pastos de este expediente han sido ajustados por no llegar a la carga ganadera mínima de 0,3

Recintos Determinados para el Cálculo de Garga Ganadera Mínima

REF.	REFERENCIA SIGPAC	CULTIVO	DESCRIPCIÓN CULTIVO	S/R	SUP. RESUELTA (ha)
-181970	21-008-003-00053-00015	62000	PASTOS PERMANENTES DE 5 O MAS AÑOS-SIN VARIEDAD	S	89,04
-181965	21-008-003-00007-00018	62000	PASTOS PERMANENTES DE 5 O MAS AÑOS-SIN VARIEDAD	S	48,52
1700000007177805	21-008-003-00045-00001	62000	PASTOS PERMANENTES DE 5 O MAS AÑOS-SIN VARIEDAD	S	7,95
1700000007177807	21-008-003-00045-00003	62000	PASTOS PERMANENTES DE 5 O MAS AÑOS-SIN VARIEDAD	S	4,02
1700000007177817	21-008-003-00007-00013	62000	PASTOS PERMANENTES DE 5 O MAS AÑOS-SIN VARIEDAD	S	6,80

Recintos Determinados para el Cálculo de Garga Ganadera Máxima

REF.	REFERENCIA SIGPAC	CULTIVO	DESCRIPCIÓN CULTIVO	S/R	SUP. RESUELTA (ha)
-181970	21-008-003-00053-00015	62000	PASTOS PERMANENTES DE 5 O MAS AÑOS-SIN VARIEDAD	S	89,04
-181965	21-008-003-00007-00018	62000	PASTOS PERMANENTES DE 5 O MAS AÑOS-SIN VARIEDAD	S	48,52
1700000007177805	21-008-003-00045-00001	62000	PASTOS PERMANENTES DE 5 O MAS AÑOS-SIN VARIEDAD	S	7,95
1700000007177807	21-008-003-00045-00003	62000	PASTOS PERMANENTES DE 5 O MAS AÑOS-SIN VARIEDAD	S	4,02
1700000007177808	21-008-003-00007-00014	62000	PASTOS PERMANENTES DE 5 O MAS AÑOS-SIN VARIEDAD	S	0,00
1700000007177817	21-008-003-00007-00013	62000	PASTOS PERMANENTES DE 5 O MAS AÑOS-SIN VARIEDAD	S	6,80

Incidencias de carga ganadera**INCIDENCIA DESCRIPCIÓN**

100407 Explotación solicitada no forma parte de ningún organismo de control autorizado para la producción ecológica en Andalucía o fecha de inscripción posterior al plazo establecido (Anexo I. Criterios de Subvencionabilidad. Orden 28 de marzo de 2023).
Explotación:ES210080000094 Especie:PORCINO

(1) Superficie declarada admisible ajustada con la superficie comprometida.
(2) Factor de penalización valorando el alcance para el tipo de compromiso.

Puede verificar la integridad de una copia de este documento mediante la lectura del código QR adjunto o mediante el acceso a la dirección <https://ws050.juntadeandalucia.es/verificarFirma> indicando el código de VERIFICACIÓN

FIRMADO POR

RAQUEL MARIA ESPIN CRESPO

18/12/2024

VERIFICACIÓN

Pk2jmBDMDBSWPSC42MTUWFP24ALUB4

PÁG. 182/2078



**APELLIDOS Y NOMBRE / RAZÓN SOCIAL**

CANDEAS RODRIGUEZ RAFAEL

NIF

***2658*

EXPEDIENTE

1048771

ANUALIDAD DE PAGO

1ª

IMPORTES POR ANUALIDAD

	2023	2024	2025	2026	2027
IMPORTE MÁXIMO SUBVENCIONABLE	416,47 €	416,47 €	416,47 €	416,47 €	416,47 €
IMPORTE MEDIO DE TRANSFERENCIA (€/ha)	247,90 €	247,90 €	247,90 €	247,90 €	247,90 €

RESUMEN DE UNIDADES

Cód	GRUPO DE PAGO	Sup. Dec. Admisible (ha)	Sup. Comprometida (ha)	Sup. ajustada compromiso (1) (ha)	% sobredec.	Sup. Resuelta (ha)	Importe Declarado	Importe Topado	Importe Resuelto	Importe tras sobredec.
429	OLIVAR	1,68		1,68	0,00	1,68	416,47	416,47	416,47	416,47
TOTAL		1,68	1,68	1,68		1,68	416,47	416,47	416,47	416,47

APLICACIÓN DE REDUCCIONES Y PENALIZACIONES

GRUPO DE PAGO	Importe Calculado	Importe prereduc.	Criterios de subvencionabilidad y compromisos	Presentación tardía	Omisión declaración	Condicionalidad	IMPORTE (Euros) RESUELTO
OLIVAR	416,47	416,47	0,00	0,00	0,00	0,00	416,47
TOTAL	416,47	416,47					416,47

RESUMEN DE PAGOS**IMPORTE (Euros)**

	RESUELTO	FEADER	MAPA	CAPADR
OLIVAR - Pago realizado	416,47 €	354,00 €	40,86 €	21,61 €

RECINTOS RESUELTOS

REF.	REFERENCIA SIGPAC	CULTIVO	DESCRIPCIÓN CULTIVO	S/R G.PAGO	PEND. MEDIA (%)	SUP. DEC. ADMISIBLE (ha)	SUP. COMPROM. (ha)	SUP. AJUSTADA COMPR.(1) (ha)	SUP. CONY. SIGPAC (ha)	SUP. CERTIE (ha)	SUP. CAMPO (ha)	SUP. CAMPO DETER. CULT. DECLARADO (ha)	SUP. DEC. REDUCIDA (ha)	SUP. RESUELTA (ha)
-42185	21-008-010-00251-006	101010	OLIVAR-PICUAL	S 429	18,40	0,12	0,12	0,12		0,12			0,12	0,12
1700000004756847	21-008-010-00250-003	101010	OLIVAR-PICUAL	S 429	20,30	1,03	1,03	1,03		1,03			1,03	1,03
1700000004756848	21-008-010-00251-002	101010	OLIVAR-PICUAL	S 429	22,50	0,04	0,04	0,04		0,04			0,04	0,04
1700000004756849	21-008-010-00252-001	101010	OLIVAR-PICUAL	S 429	20,40	0,24	0,24	0,24		0,24			0,24	0,24
1700000004756850	21-008-010-00251-001	101010	OLIVAR-PICUAL	S 429	19,50	0,25	0,25	0,25		0,25			0,25	0,25

(1) Superficie declarada admisible ajustada con la superficie comprometida.
(2) Factor de penalización valorando el alcance para el tipo de compromiso.Puede verificar la integridad de una copia de este documento mediante la lectura del código QR adjunto o mediante el acceso a la dirección <https://ws050.juntadeandalucia.es/verificarFirma> indicando el código de VERIFICACIÓN

FIRMADO POR

RAQUEL MARIA ESPIN CRESPO

18/12/2024

VERIFICACIÓN

Pk2jmBDMDBSWPSC42MTUWFP24ALUB4

PÁG. 183/2078



**APELLIDOS Y NOMBRE / RAZÓN SOCIAL**

CANO MUÑOZ SIMON

NIF
***7292*EXPEDIENTE
1216671ANUALIDAD
DE PAGO
1ª**IMPORTES POR ANUALIDAD**

	2023	2024	2025	2026	2027
IMPORTE MÁXIMO SUBVENCIONABLE	503,24 €	503,24 €	503,24 €	503,24 €	503,24 €
IMPORTE MEDIO DE TRANSFERENCIA (€/ha)	247,90 €	247,90 €	247,90 €	247,90 €	247,90 €

RESUMEN DE UNIDADES

Cód	GRUPO DE PAGO	Sup. Dec. Admisible (ha)	Sup. Comprometida (ha)	Sup. ajustada compromiso (1) (ha)	% sobredec.	Sup. Resuelta (ha)	Importe Declarado	Importe Topado	Importe Resuelto	Importe tras sobredec.
429	OLIVAR	2,03		2,03	0,00	2,03	503,24	503,24	503,24	503,24
TOTAL		2,03	2,03	2,03		2,03	503,24	503,24	503,24	503,24

APLICACIÓN DE REDUCCIONES Y PENALIZACIONES

GRUPO DE PAGO	Importe Calculado	Importe prereduc.	Criterios de subvencionabilidad y compromisos	Presentación tardía	Omisión declaración	Condicionalidad	IMPORTE (Euros) RESUELTO
OLIVAR	503,24	503,24	0,00	0,00	0,00	0,00	503,24
TOTAL	503,24	503,24					503,24

RESUMEN DE PAGOS**IMPORTE (Euros)**

	RESUELTO	FEADER	MAPA	CAPADR
OLIVAR - Pago realizado	503,24 €	427,75 €	49,37 €	26,12 €

RECINTOS RESUELTOS

REF.	REFERENCIA SIGPAC	CULTIVO	DESCRIPCIÓN CULTIVO	S/R G.PAGO	PEND. MEDIA (%)	SUP. DEC. ADMISIBLE (ha)	SUP. COMPROM. (ha)	SUP. AJUSTADA COMPROM. (1) (ha)	SUP. CONY. SIGPAC (ha)	SUP. CERTIE (ha)	SUP. CAMPO (ha)	SUP. CAMPO DETER. CULT. DECLARADO (ha)	SUP. DEC. REDUCIDA (ha)	SUP. RESUELTA (ha)
1700000005689661	21-029-015-00091-003	101124	OLIVAR-GORDAL	S 429	29,90	0,16	0,16	0,16		0,16			0,16	0,16
1700000005689663	21-029-015-00090-008	101124	OLIVAR-GORDAL	S 429	30,10	0,84	0,84	0,84		0,84			0,84	0,84
1700000005689665	21-029-015-00100-008	101124	OLIVAR-GORDAL	S 429	28,50	0,32	0,32	0,32		0,32			0,32	0,32
1700000005689666	21-029-015-00100-007	101124	OLIVAR-GORDAL	S 429	24,90	0,04	0,04	0,04		0,04			0,04	0,04
1700000005689667	21-029-015-00100-006	101124	OLIVAR-GORDAL	S 429	12,30	0,02	0,02	0,02		0,02			0,02	0,02
1700000005689668	21-029-015-00100-005	101124	OLIVAR-GORDAL	S 429	15,40	0,02	0,02	0,02		0,02			0,02	0,02
1700000005689684	21-029-015-00090-007	101124	OLIVAR-GORDAL	S 429	25,40	0,63	0,63	0,63		0,63			0,63	0,63

(1) Superficie declarada admisible ajustada con la superficie comprometida.
(2) Factor de penalización valorando el alcance para el tipo de compromiso.

Puede verificar la integridad de una copia de este documento mediante la lectura del código QR adjunto o mediante el acceso a la dirección <https://ws050.juntadeandalucia.es/verificarFirma> indicando el código de VERIFICACIÓN

FIRMADO POR

RAQUEL MARIA ESPIN CRESPO

18/12/2024

VERIFICACIÓN

Pk2jmBDMDBSWPSC42MTUWFP24ALUB4

PÁG. 184/2078



**INCIDENCIAS****INCIDENCIA DESCRIPCIÓN**

- 226 Recinto abandonado según SIGPAC por el que solicita alguna ayuda/práctica.
Ref:170000005689662 Recinto:21-029-015-00091-00002 Cultivo:101124 OLIVAR-GORDAL Secano
- 100400 Recinto con cultivo, variedad, régimen de explotación o uso Siggac no compatible con la operación solicitada (Anexo IV.I Cultivos y variedades elegibles para las Intervenciones. Orden de 28 de marzo de 2023).
Ref:170000005689660 Recinto:21-029-002-00062-00001 Cultivo:105339 MELOCOTONEROS-ADELFA Secano Uso:FY
- 100411 Recinto no admisible por no estar asociado en SIGGAN a una explotación ganadera (Artículo 10 de la Orden de 28 de marzo de 2023).
Ref:170000005689677 Recinto:21-029-002-00062-00003 Cultivo:63000 PASTOS DE MENOS DE 5 AÑOS-SIN VARIEDAD Secano
Ref:170000005689670 Recinto:21-029-015-00094-00001 Cultivo:63000 PASTOS DE MENOS DE 5 AÑOS-SIN VARIEDAD Secano
Ref:170000005689675 Recinto:21-029-016-00011-00002 Cultivo:62000 PASTOS PERMANENTES DE 5 O MAS AÑOS-SIN VARIEDAD Secano
Ref:170000005689676 Recinto:21-029-016-00012-00001 Cultivo:62000 PASTOS PERMANENTES DE 5 O MAS AÑOS-SIN VARIEDAD Secano
- 100424 Solicita recinto que no está comprometido para la operación.
Ref:170000005689660 Recinto:21-029-002-00062-00001 Cultivo:105339 MELOCOTONEROS-ADELFA Secano
Ref:170000005689677 Recinto:21-029-002-00062-00003 Cultivo:63000 PASTOS DE MENOS DE 5 AÑOS-SIN VARIEDAD Secano
Ref:170000005689678 Recinto:21-029-015-00020-00001 Cultivo:63000 PASTOS DE MENOS DE 5 AÑOS-SIN VARIEDAD Secano
Ref:170000005689679 Recinto:21-029-015-00020-00004 Cultivo:63000 PASTOS DE MENOS DE 5 AÑOS-SIN VARIEDAD Secano
Ref:170000005689680 Recinto:21-029-015-00025-00001 Cultivo:63000 PASTOS DE MENOS DE 5 AÑOS-SIN VARIEDAD Secano
Ref:170000005689681 Recinto:21-029-015-00090-00003 Cultivo:63000 PASTOS DE MENOS DE 5 AÑOS-SIN VARIEDAD Secano
Ref:170000005689669 Recinto:21-029-015-00090-00004 Cultivo:63000 PASTOS DE MENOS DE 5 AÑOS-SIN VARIEDAD Secano
Ref:170000005689682 Recinto:21-029-015-00090-00006 Cultivo:63000 PASTOS DE MENOS DE 5 AÑOS-SIN VARIEDAD Secano
Ref:170000005689664 Recinto:21-029-015-00091-00001 Cultivo:62000 PASTOS PERMANENTES DE 5 O MAS AÑOS-SIN VARIEDAD Secano
Ref:170000005689662 Recinto:21-029-015-00091-00002 Cultivo:101124 OLIVAR-GORDAL Secano
Ref:170000005689685 Recinto:21-029-015-00092-00001 Cultivo:62000 PASTOS PERMANENTES DE 5 O MAS AÑOS-SIN VARIEDAD Secano
Ref:170000005689672 Recinto:21-029-015-00093-00001 Cultivo:63000 PASTOS DE MENOS DE 5 AÑOS-SIN VARIEDAD Secano
Ref:170000005689670 Recinto:21-029-015-00094-00001 Cultivo:63000 PASTOS DE MENOS DE 5 AÑOS-SIN VARIEDAD Secano
Ref:170000005689671 Recinto:21-029-015-00100-00001 Cultivo:63000 PASTOS DE MENOS DE 5 AÑOS-SIN VARIEDAD Regadío
Ref:170000005689673 Recinto:21-029-015-00100-00002 Cultivo:63000 PASTOS DE MENOS DE 5 AÑOS-SIN VARIEDAD Secano
Ref:170000005689674 Recinto:21-029-016-00010-00001 Cultivo:62000 PASTOS PERMANENTES DE 5 O MAS AÑOS-SIN VARIEDAD Secano
Ref:170000005689683 Recinto:21-029-016-00011-00001 Cultivo:217001 GRANADO-ACCO Secano
Ref:170000005689675 Recinto:21-029-016-00011-00002 Cultivo:62000 PASTOS PERMANENTES DE 5 O MAS AÑOS-SIN VARIEDAD Secano
Ref:170000005689676 Recinto:21-029-016-00012-00001 Cultivo:62000 PASTOS PERMANENTES DE 5 O MAS AÑOS-SIN VARIEDAD Secano
- 100427 Recinto no admisible por estar asociado a una explotación intensiva en SIGGAN o que no pertenece al titular del expediente (Artículo 10 de la Orden de 28 de marzo de 2023).
Ref:170000005689674 Recinto:21-029-016-00010-00001 Cultivo:62000 PASTOS PERMANENTES DE 5 O MAS AÑOS-SIN VARIEDAD Secano Explotación:ES210290000391

(1) Superficie declarada admisible ajustada con la superficie comprometida.
(2) Factor de penalización valorando el alcance para el tipo de compromiso.

Puede verificar la integridad de una copia de este documento mediante la lectura del código QR adjunto o mediante el acceso a la dirección <https://ws050.juntadeandalucia.es/verificarFirma> indicando el código de VERIFICACIÓN

FIRMADO POR	RAQUEL MARIA ESPIN CRESPO	18/12/2024	
VERIFICACIÓN	Pk2jmBDMDBSWPSC42MTUWFP24ALUB4	PÁG. 185/2078	

**APELLIDOS Y NOMBRE / RAZÓN SOCIAL**
CANTERO CARBAJO MARIA FLORA NIEVES**NIF**
8337EXPEDIENTE**
1004502**ANUALIDAD DE PAGO**
1ª**IMPORTES POR ANUALIDAD**

	2023	2024	2025	2026	2027
IMPORTE MÁXIMO SUBVENCIONABLE	6.851,96 €	6.851,96 €	6.851,96 €	6.851,96 €	6.851,96 €
IMPORTE MEDIO DE TRANSFERENCIA (€/ha)	247,90 €	247,90 €	247,90 €	247,90 €	247,90 €

RESUMEN DE UNIDADES

Cód	GRUPO DE PAGO	Sup. Dec. Admisible (ha)	Sup. Comprometida (ha)	Sup. ajustada compromiso (1) (ha)	% sobredec.	Sup. Resuelta (ha)	Importe Declarado	Importe Topado	Importe Resuelto	Importe tras sobredec.
429	OLIVAR	27,64		27,64	0,00	27,64	6.851,96	6.851,96	6.851,96	6.851,96
TOTAL		27,64	27,64	27,64		27,64	6.851,96	6.851,96	6.851,96	6.851,96

APLICACIÓN DE REDUCCIONES Y PENALIZACIONES

GRUPO DE PAGO	Importe Calculado	Importe prereduc.	Criterios de subvencionabilidad y compromisos	Presentación tardía	Omisión declaración	Condicionalidad	IMPORTE (Euros) RESUELTO
OLIVAR	6.851,96	6.851,96	0,00	0,00	0,00	0,00	6.851,96
TOTAL	6.851,96	6.851,96					6.851,96

RESUMEN DE PAGOS

	IMPORTE (Euros)			
	RESUELTO	FEADER	MAPA	CAPADR
OLIVAR - Pago realizado	6.851,96 €	5.824,17 €	672,18 €	355,61 €

RECINTOS RESUELTOS

REF.	REFERENCIA SIGPAC	CULTIVO	DESCRIPCIÓN CULTIVO	S/R G.PAGO	PEND. MEDIA (%)	SUP. DEC. ADMISIBLE (ha)	SUP. COMPROM. (ha)	SUP. AJUSTADA COMPR.(1) (ha)	SUP. CONY. SIGPAC (ha)	SUP. CERTIE (ha)	SUP. CAMPO (ha)	SUP. CAMPO DETER. CULT. DECLARADO (ha)	SUP. DEC. REDUCIDA (ha)	SUP. RESUELTA (ha)
7009374	21-068-020-00412-001	101010	OLIVAR-PICUAL	S	429	16,70	26,99	26,99	26,99	26,99			26,99	26,99
7009375	21-068-020-00473-019	101010	OLIVAR-PICUAL	S	429	8,60	0,02	0,02	0,02	0,02			0,02	0,02
7009376	21-068-020-00245-002	101010	OLIVAR-PICUAL	S	429	24,80	0,61	0,61	0,61	0,61			0,61	0,61
7009377	21-068-020-00412-007	101010	OLIVAR-PICUAL	S	429	9,40	0,02	0,02	0,02	0,02			0,02	0,02

INCIDENCIAS**INCIDENCIA DESCRIPCIÓN**

75022 No autoriza a que, en caso de la devolución por la entidad financiera (retrocesión bancaria) del pago en la cuenta corriente consignada en la solicitud y que está debidamente registrada en el sistema contable GIRO de la Junta de Andalucía, se proceda al pago en cualquier otra cuenta corriente de la titularidad del solicitante vigente en dicho sistema contable.

(1) Superficie declarada admisible ajustada con la superficie comprometida.
(2) Factor de penalización valorando el alcance para el tipo de compromiso.

Puede verificar la integridad de una copia de este documento mediante la lectura del código QR adjunto o mediante el acceso a la dirección <https://ws050.juntadeandalucia.es/verificarFirma> indicando el código de VERIFICACIÓN

FIRMADO POR

RAQUEL MARIA ESPIN CRESPO

18/12/2024

VERIFICACIÓN

Pk2jmBDMDBSWPSC42MTUWFP24ALUB4

PÁG. 186/2078





APELLIDOS Y NOMBRE / RAZÓN SOCIAL CAÑADA DE LOS HERREROS RIVERA DE HUELVA,S.
NIF ****8190*
EXPEDIENTE 1130545
ANUALIDAD DE PAGO 1ª

IMPORTES POR ANUALIDAD

	2023	2024	2025	2026	2027
IMPORTE MÁXIMO SUBVENCIONABLE	6.161,25 €	6.161,25 €	6.161,25 €	6.161,25 €	6.161,25 €
IMPORTE MEDIO DE TRANSFERENCIA (€/ha)	82,15 €	82,15 €	82,15 €	82,15 €	82,15 €

RESUMEN DE UNIDADES

Cód	GRUPO DE PAGO	Sup. Dec. Admisible (ha)	Sup. Comprometida (ha)	Sup. ajustada compromiso (1) (ha)	% sobredec.	Sup. Resuelta (ha)	Importe Declarado	Importe Topado	Importe Resuelto	Importe tras sobredec.
428	PASTOS ASOCIADOS A GANADERÍA ECOLÓGICA	143,60		75,00	0,00	75,00	6.161,25	6.161,25	6.161,25	6.161,25
TOTAL		143,60	75,00	75,00		75,00	6.161,25	6.161,25	6.161,25	6.161,25

APLICACIÓN DE REDUCCIONES Y PENALIZACIONES

GRUPO DE PAGO	Importe Calculado	Importe prereduc.	Criterios de subvencionabilidad y compromisos	Presentación tardía	Omisión declaración	Condicionidad	IMPORTE (Euros) RESUELTO
PASTOS ASOCIADOS A GANADERÍA	6.161,25	6.161,25	0,00	0,00	0,00	0,00	6.161,25
TOTAL	6.161,25	6.161,25					6.161,25

RESUMEN DE PAGOS

	IMPORTE (Euros)			
	RESUELTO	FEADER	MAPA	CAPADR
PASTOS ASOCIADOS A GANADERÍA ECOLÓGICA - Pago realizado	6.161,25 €	5.237,06 €	604,42 €	319,77 €

(1) Superficie declarada admisible ajustada con la superficie comprometida.
 (2) Factor de penalización valorando el alcance para el tipo de compromiso.

Puede verificar la integridad de una copia de este documento mediante la lectura del código QR adjunto o mediante el acceso a la dirección <https://ws050.juntadeandalucia.es/verificarFirma> indicando el código de VERIFICACIÓN

FIRMADO POR	RAQUEL MARIA ESPIN CRESPO	18/12/2024	
VERIFICACIÓN	Pk2jmBDMDBSWPSC42MTUWFP24ALUB4	PÁG. 187/2078	

**RECINTOS RESUELTOS**

REF.	REFERENCIA SIGPAC	CULTIVO	DESCRIPCIÓN CULTIVO	S/R	G.PAGO	PEND. MEDIA (%)	SUP. DEC. ADMISIBLE (ha)	SUP. COMPROM. (ha)	SUP. AJUSTADA COMPR.(1) (ha)	SUP. CONV. SIGPAC (ha)	SUP. CERTIF. (ha)	SUP. CAMPO (ha)	SUP. CAMPO DETER.CULT. DECLARADO (ha)	SUP. DEC. REDUCIDA (ha)	SUP. RESUELTA (ha)
-94148	21-007-004-00005-060	62000	PASTOS PERMANENTES DE 5 O MAS AÑOS-SIN VARIEDAD	S	428	15,90	2,82	2,82	2,82		2,82			2,82	2,82
-94147	21-007-004-00005-059	62000	PASTOS PERMANENTES DE 5 O MAS AÑOS-SIN VARIEDAD	S	428	12,90	1,06	1,06	1,06		1,06			1,06	1,06
170000006464979	21-007-003-00114-001	62000	PASTOS PERMANENTES DE 5 O MAS AÑOS-SIN VARIEDAD	S	428	26,90	1,47	1,47	1,47		1,47			1,47	1,47
170000006464980	21-007-003-00296-001	62000	PASTOS PERMANENTES DE 5 O MAS AÑOS-SIN VARIEDAD	S	428	29,80	22,82	22,82	22,82		22,82			22,82	22,82
170000006464981	21-007-003-00296-040	62000	PASTOS PERMANENTES DE 5 O MAS AÑOS-SIN VARIEDAD	S	428	13,70	0,29	0,29	0,29		0,29			0,29	0,29
170000006464982	21-007-003-00296-041	62000	PASTOS PERMANENTES DE 5 O MAS AÑOS-SIN VARIEDAD	S	428	12,00	0,85	0,85	0,85		0,85			0,85	0,85
170000006464983	21-007-003-00296-042	62000	PASTOS PERMANENTES DE 5 O MAS AÑOS-SIN VARIEDAD	S	428	8,70	0,32	0,32	0,32		0,32			0,32	0,32
170000006464984	21-007-003-00296-043	62000	PASTOS PERMANENTES DE 5 O MAS AÑOS-SIN VARIEDAD	S	428	19,70	2,97	2,97	2,97		2,97			2,97	2,97
170000006464985	21-007-003-00296-044	62000	PASTOS PERMANENTES DE 5 O MAS AÑOS-SIN VARIEDAD	S	428	26,70	0,32	0,30	0,30		0,32			0,30	0,30
170000006464986	21-007-003-00296-045	62000	PASTOS PERMANENTES DE 5 O MAS AÑOS-SIN VARIEDAD	S	428	16,80	0,24	0,24	0,24		0,24			0,24	0,24
170000006464987	21-007-003-00296-046	62000	PASTOS PERMANENTES DE 5 O MAS AÑOS-SIN VARIEDAD	S	428	16,20	0,11	0,11	0,11		0,11			0,11	0,11
170000006464988	21-007-003-00296-047	62000	PASTOS PERMANENTES DE 5 O MAS AÑOS-SIN VARIEDAD	S	428	22,00	0,07	0,07	0,07		0,07			0,07	0,07
170000006464989	21-007-003-00116-002	62000	PASTOS PERMANENTES DE 5 O MAS AÑOS-SIN VARIEDAD	S	428	25,20	6,83	6,83	6,83		6,84			6,83	6,83
170000006464990	21-007-003-00296-034	62000	PASTOS PERMANENTES DE 5 O MAS AÑOS-SIN VARIEDAD	S	428	16,50	0,65	0,65	0,65		0,65			0,65	0,65
170000006464991	21-007-003-00296-011	62000	PASTOS PERMANENTES DE 5 O MAS AÑOS-SIN VARIEDAD	S	428	24,00	43,08	43,08	43,08		43,08			43,08	43,08
170000006464992	21-007-003-00296-022	62000	PASTOS PERMANENTES DE 5 O MAS AÑOS-SIN VARIEDAD	S	428	23,90	14,91	14,91	14,91		17,54			14,91	14,91
170000006464993	21-007-003-00296-033	62000	PASTOS PERMANENTES DE 5 O MAS AÑOS-SIN VARIEDAD	S	428	12,50	4,53	4,53	4,53		4,53			4,53	4,53
170000006464994	21-007-003-00296-035	62000	PASTOS PERMANENTES DE 5 O MAS AÑOS-SIN VARIEDAD	S	428	17,80	2,67	2,67	2,67		2,67			2,67	2,67
170000006464995	21-007-003-00296-039	62000	PASTOS PERMANENTES DE 5 O MAS AÑOS-SIN VARIEDAD	S	428	11,60	0,31	0,31	0,31		0,31			0,31	0,31
170000006464996	21-007-003-00296-037	62000	PASTOS PERMANENTES DE 5 O MAS AÑOS-SIN VARIEDAD	S	428	14,30	0,20	0,20	0,20		0,20			0,20	0,20
170000006464997	21-007-003-00296-036	62000	PASTOS PERMANENTES DE 5 O MAS AÑOS-SIN VARIEDAD	S	428	11,30	0,06	0,06	0,06		0,06			0,06	0,06
170000006464999	21-007-003-00296-038	62000	PASTOS PERMANENTES DE 5 O MAS AÑOS-SIN VARIEDAD	S	428	12,00	0,47	0,47	0,47		0,47			0,47	0,47
170000006465001	21-007-004-00005-006	62000	PASTOS PERMANENTES DE 5 O MAS AÑOS-SIN VARIEDAD	S	428	40,50	25,12	25,12	25,12		45,67			25,12	25,12
170000006465003	21-007-004-00002-036	62000	PASTOS PERMANENTES DE 5 O MAS AÑOS-SIN VARIEDAD	S	428	25,90	0,56	0,56	0,56		1,25			0,56	0,56
170000006465007	21-007-004-00002-030	62000	PASTOS PERMANENTES DE 5 O MAS AÑOS-SIN VARIEDAD	S	428	44,60	0,12	0,12	0,12		0,48			0,12	0,12
170000006465008	21-007-004-00002-016	62000	PASTOS PERMANENTES DE 5 O MAS AÑOS-SIN VARIEDAD	S	428	43,90	1,16	1,16	1,16		2,58			1,16	1,16
170000006465009	21-007-004-00002-018	62000	PASTOS PERMANENTES DE 5 O MAS AÑOS-SIN VARIEDAD	S	428	50,70	0,26	0,26	0,26		0,73			0,26	0,26
170000006465010	21-007-004-00005-025	62000	PASTOS PERMANENTES DE 5 O MAS AÑOS-SIN VARIEDAD	S	428	37,40	0,63	0,63	0,63		0,63			0,63	0,63
170000006465014	21-007-004-00012-002	62000	PASTOS PERMANENTES DE 5 O MAS AÑOS-SIN VARIEDAD	S	428	33,40	5,79	5,79	5,79		9,54			5,79	5,79
170000006465017	21-007-004-00005-054	62000	PASTOS PERMANENTES DE 5 O MAS AÑOS-SIN VARIEDAD	S	428	32,90	0,47	0,47	0,47		1,04			0,47	0,47
170000006465018	21-007-003-00114-003	62000	PASTOS PERMANENTES DE 5 O MAS AÑOS-SIN VARIEDAD	S	428	10,20	0,05	0,05	0,05		0,05			0,05	0,05
170000006465019	21-007-003-00296-032	62000	PASTOS PERMANENTES DE 5 O MAS AÑOS-SIN VARIEDAD	S	428	4,20	0,11	0,11	0,11		0,11			0,11	0,11
170000006465021	21-007-003-00114-002	62000	PASTOS PERMANENTES DE 5 O MAS AÑOS-SIN VARIEDAD	S	428	19,90	0,16	0,16	0,16		0,16			0,16	0,16
170000006465023	21-007-004-00005-050	62000	PASTOS PERMANENTES DE 5 O MAS AÑOS-SIN VARIEDAD	S	428	10,50	1,64	1,64	1,64		1,64			1,64	1,64
170000006465024	21-007-003-00296-015	62000	PASTOS PERMANENTES DE 5 O MAS AÑOS-SIN VARIEDAD	S	428	8,00	0,10	0,10	0,10		0,10			0,10	0,10
170000006465025	21-007-003-00116-003	62000	PASTOS PERMANENTES DE 5 O MAS AÑOS-SIN VARIEDAD	S	428	17,50	0,08	0,08	0,08		0,09			0,08	0,08
170000006465031	21-007-004-00002-044	62000	PASTOS PERMANENTES DE 5 O MAS AÑOS-SIN VARIEDAD	S	428	26,40	0,10	0,10	0,10		0,10			0,10	0,10
170000006465033	21-007-004-00005-030	62000	PASTOS PERMANENTES DE 5 O MAS AÑOS-SIN VARIEDAD	S	428	13,70	0,20	0,20	0,20		0,20			0,20	0,20

INCIDENCIAS**INCIDENCIA DESCRIPCIÓN**

- 4272 Verifica que las líneas de declaración de las Solicitudes Únicas no tienen solapes con la capa de Retroactividad Gráfica (ambas de la misma campaña) a nivel de expediente/línea de declaración gráfica de la solicitud.
Ref:170000006464985 Recinto:21-007-003-00296-00044 Cultivo: - Agregado de la referencia del recinto.:0 Zona de la referencia del recinto.:0 Superficie solapada.:0,02 Id. Incid.:101074568
- 100402 Recinto solicitado no forma parte de ningún organismo de control autorizado para la producción ecológica en Andalucía o fecha de inscripción posterior al plazo establecido (Anexo I. Criterios de Subvencionabilidad. Orden 28 de marzo de 2023).
Ref:-1533491 Recinto:21-007-004-00002-00001 Cultivo:62000 PASTOS PERMANENTES DE 5 O MAS AÑOS-SIN VARIEDAD Secano
Ref:-1533492 Recinto:21-007-004-00005-00007 Cultivo:62000 PASTOS PERMANENTES DE 5 O MAS AÑOS-SIN VARIEDAD Secano
Ref:-1533493 Recinto:21-007-004-00005-00051 Cultivo:62000 PASTOS PERMANENTES DE 5 O MAS AÑOS-SIN VARIEDAD Secano
Ref:-1533494 Recinto:21-007-004-00016-00049 Cultivo:62000 PASTOS PERMANENTES DE 5 O MAS AÑOS-SIN VARIEDAD Secano
Ref:-1533495 Recinto:21-007-004-00019-00001 Cultivo:62000 PASTOS PERMANENTES DE 5 O MAS AÑOS-SIN VARIEDAD

(1) Superficie declarada admisible ajustada con la superficie comprometida.
(2) Factor de penalización valorando el alcance para el tipo de compromiso.

Puede verificar la integridad de una copia de este documento mediante la lectura del código QR adjunto o mediante el acceso a la dirección <https://ws050.juntadeandalucia.es/verificarFirma> indicando el código de VERIFICACIÓN

FIRMADO POR

RAQUEL MARIA ESPIN CRESPO

18/12/2024

VERIFICACIÓN

Pk2jmBDMDBSWPSC42MTUWFP24ALUB4

PÁG. 188/2078



**INCIDENCIAS****INCIDENCIA DESCRIPCIÓN**

INCIDENCIA	DESCRIPCIÓN
	Secano Ref:-1533496 Recinto:21-007-004-00030-00006 Cultivo:62000 PASTOS PERMANENTES DE 5 O MAS AÑOS-SIN VARIEDAD
	Secano Ref:-1533497 Recinto:21-007-004-00031-00001 Cultivo:62000 PASTOS PERMANENTES DE 5 O MAS AÑOS-SIN VARIEDAD
	Secano Ref:-1533498 Recinto:21-007-004-00031-00002 Cultivo:62000 PASTOS PERMANENTES DE 5 O MAS AÑOS-SIN VARIEDAD
	Secano Ref:-1533499 Recinto:21-007-004-00031-00003 Cultivo:62000 PASTOS PERMANENTES DE 5 O MAS AÑOS-SIN VARIEDAD
	Secano Ref:-1533500 Recinto:21-007-004-00031-00006 Cultivo:62000 PASTOS PERMANENTES DE 5 O MAS AÑOS-SIN VARIEDAD
	Secano Ref:-1533501 Recinto:21-007-004-00031-00056 Cultivo:62000 PASTOS PERMANENTES DE 5 O MAS AÑOS-SIN VARIEDAD
	Secano Ref:-1533502 Recinto:21-007-004-00032-00001 Cultivo:62000 PASTOS PERMANENTES DE 5 O MAS AÑOS-SIN VARIEDAD
	Secano Ref:-1533503 Recinto:21-007-004-00032-00002 Cultivo:62000 PASTOS PERMANENTES DE 5 O MAS AÑOS-SIN VARIEDAD
	Secano Ref:-1533504 Recinto:21-007-004-00032-00004 Cultivo:62000 PASTOS PERMANENTES DE 5 O MAS AÑOS-SIN VARIEDAD
	Secano Ref:-1533505 Recinto:21-007-004-09013-00006 Cultivo:62000 PASTOS PERMANENTES DE 5 O MAS AÑOS-SIN VARIEDAD
	Secano Ref:-1533506 Recinto:21-007-004-09013-00029 Cultivo:62000 PASTOS PERMANENTES DE 5 O MAS AÑOS-SIN VARIEDAD
	Secano Ref:-1533507 Recinto:21-007-004-09013-00035 Cultivo:62000 PASTOS PERMANENTES DE 5 O MAS AÑOS-SIN VARIEDAD
	Secano Ref:-1533508 Recinto:21-007-004-09013-00035 Cultivo:62000 PASTOS PERMANENTES DE 5 O MAS AÑOS-SIN VARIEDAD
	Secano Ref:-1533509 Recinto:21-007-004-09013-00042 Cultivo:62000 PASTOS PERMANENTES DE 5 O MAS AÑOS-SIN VARIEDAD
	Secano Ref:-1533510 Recinto:21-007-004-09013-00050 Cultivo:62000 PASTOS PERMANENTES DE 5 O MAS AÑOS-SIN VARIEDAD
	Secano Ref:-1533511 Recinto:21-007-004-09013-00051 Cultivo:62000 PASTOS PERMANENTES DE 5 O MAS AÑOS-SIN VARIEDAD
	Secano Ref:-1533512 Recinto:21-007-004-09013-00053 Cultivo:62000 PASTOS PERMANENTES DE 5 O MAS AÑOS-SIN VARIEDAD
	Secano Ref:-1533513 Recinto:21-007-004-09013-00055 Cultivo:62000 PASTOS PERMANENTES DE 5 O MAS AÑOS-SIN VARIEDAD
	Secano Ref:-1533514 Recinto:21-007-004-09013-00055 Cultivo:62000 PASTOS PERMANENTES DE 5 O MAS AÑOS-SIN VARIEDAD
	Secano Ref:-1533515 Recinto:21-007-004-09013-00057 Cultivo:62000 PASTOS PERMANENTES DE 5 O MAS AÑOS-SIN VARIEDAD
	Secano Ref:-1533516 Recinto:21-007-004-09013-00059 Cultivo:62000 PASTOS PERMANENTES DE 5 O MAS AÑOS-SIN VARIEDAD
	Secano Ref:-1533517 Recinto:21-007-004-09013-00060 Cultivo:62000 PASTOS PERMANENTES DE 5 O MAS AÑOS-SIN VARIEDAD
100407	Explotación solicitada no forma parte de ningún organismo de control autorizado para la producción ecológica en Andalucía o fecha de inscripción posterior al plazo establecido (Anexo I. Criterios de Subvencionabilidad. Orden 28 de marzo de 2023). Explotación:ES210070000001 Especie:PORCINO
100424	Solicita recinto que no está comprometido para la operación. Ref:-1533491 Recinto:21-007-004-00002-00001 Cultivo:62000 PASTOS PERMANENTES DE 5 O MAS AÑOS-SIN VARIEDAD
	Secano Ref:1700000006465002 Recinto:21-007-004-00002-00013 Cultivo:62000 PASTOS PERMANENTES DE 5 O MAS AÑOS-SIN VARIEDAD
	Secano Ref:1700000006465006 Recinto:21-007-004-00002-00029 Cultivo:62000 PASTOS PERMANENTES DE 5 O MAS AÑOS-SIN VARIEDAD
	Secano Ref:-1533492 Recinto:21-007-004-00005-00007 Cultivo:62000 PASTOS PERMANENTES DE 5 O MAS AÑOS-SIN VARIEDAD
	Secano Ref:1700000006465012 Recinto:21-007-004-00005-00018 Cultivo:62000 PASTOS PERMANENTES DE 5 O MAS AÑOS-SIN VARIEDAD
	Secano Ref:1700000006465005 Recinto:21-007-004-00005-00019 Cultivo:62000 PASTOS PERMANENTES DE 5 O MAS AÑOS-SIN VARIEDAD
	Secano Ref:1700000006465013 Recinto:21-007-004-00005-00021 Cultivo:62000 PASTOS PERMANENTES DE 5 O MAS AÑOS-SIN VARIEDAD
	Secano Ref:1700000006465004 Recinto:21-007-004-00005-00031 Cultivo:62000 PASTOS PERMANENTES DE 5 O MAS AÑOS-SIN VARIEDAD
	Secano Ref:1700000006465011 Recinto:21-007-004-00005-00040 Cultivo:62000 PASTOS PERMANENTES DE 5 O MAS AÑOS-SIN

(1) Superficie declarada admisible ajustada con la superficie comprometida.
(2) Factor de penalización valorando el alcance para el tipo de compromiso.

Puede verificar la integridad de una copia de este documento mediante la lectura del código QR adjunto o mediante el acceso a la dirección <https://ws050.juntadeandalucia.es/verificarFirma> indicando el código de VERIFICACIÓN

FIRMADO POR	RAQUEL MARIA ESPIN CRESPO	18/12/2024	
VERIFICACIÓN	Pk2jmBDMDBSWPSC42MTUWFP24ALUB4	PÁG. 189/2078	

**INCIDENCIAS****INCIDENCIA DESCRIPCIÓN**

VARIEDAD Secano
 Ref:170000006465016 Recinto:21-007-004-00005-00048 Cultivo:62000 PASTOS PERMANENTES DE 5 O MAS AÑOS-SIN
 VARIEDAD Secano
 Ref:170000006465000 Recinto:21-007-004-00005-00049 Cultivo:62000 PASTOS PERMANENTES DE 5 O MAS AÑOS-SIN
 VARIEDAD Secano
 Ref:-1533493 Recinto:21-007-004-00005-00051 Cultivo:62000 PASTOS PERMANENTES DE 5 O MAS AÑOS-SIN VARIEDAD
 Secano
 Ref:170000006465015 Recinto:21-007-004-00012-00007 Cultivo:62000 PASTOS PERMANENTES DE 5 O MAS AÑOS-SIN
 VARIEDAD Secano
 Ref:-1533494 Recinto:21-007-004-00016-00049 Cultivo:62000 PASTOS PERMANENTES DE 5 O MAS AÑOS-SIN VARIEDAD
 Secano
 Ref:-1533495 Recinto:21-007-004-00019-00001 Cultivo:62000 PASTOS PERMANENTES DE 5 O MAS AÑOS-SIN VARIEDAD
 Secano
 Ref:-1533496 Recinto:21-007-004-00030-00006 Cultivo:62000 PASTOS PERMANENTES DE 5 O MAS AÑOS-SIN VARIEDAD
 Secano
 Ref:-1533497 Recinto:21-007-004-00031-00001 Cultivo:62000 PASTOS PERMANENTES DE 5 O MAS AÑOS-SIN VARIEDAD
 Secano
 Ref:-1533498 Recinto:21-007-004-00031-00002 Cultivo:62000 PASTOS PERMANENTES DE 5 O MAS AÑOS-SIN VARIEDAD
 Secano
 Ref:-1533499 Recinto:21-007-004-00031-00003 Cultivo:62000 PASTOS PERMANENTES DE 5 O MAS AÑOS-SIN VARIEDAD
 Secano
 Ref:-1533500 Recinto:21-007-004-00031-00006 Cultivo:62000 PASTOS PERMANENTES DE 5 O MAS AÑOS-SIN VARIEDAD
 Secano
 Ref:-1533501 Recinto:21-007-004-00031-00056 Cultivo:62000 PASTOS PERMANENTES DE 5 O MAS AÑOS-SIN VARIEDAD
 Secano
 Ref:-1533502 Recinto:21-007-004-00032-00001 Cultivo:62000 PASTOS PERMANENTES DE 5 O MAS AÑOS-SIN VARIEDAD
 Secano
 Ref:-1533503 Recinto:21-007-004-00032-00002 Cultivo:62000 PASTOS PERMANENTES DE 5 O MAS AÑOS-SIN VARIEDAD
 Secano
 Ref:-1533504 Recinto:21-007-004-00032-00004 Cultivo:62000 PASTOS PERMANENTES DE 5 O MAS AÑOS-SIN VARIEDAD
 Secano
 Ref:-1533505 Recinto:21-007-004-09013-00006 Cultivo:62000 PASTOS PERMANENTES DE 5 O MAS AÑOS-SIN VARIEDAD
 Secano
 Ref:-1533506 Recinto:21-007-004-09013-00029 Cultivo:62000 PASTOS PERMANENTES DE 5 O MAS AÑOS-SIN VARIEDAD
 Secano
 Ref:-1533507 Recinto:21-007-004-09013-00035 Cultivo:62000 PASTOS PERMANENTES DE 5 O MAS AÑOS-SIN VARIEDAD
 Secano
 Ref:-1533508 Recinto:21-007-004-09013-00035 Cultivo:62000 PASTOS PERMANENTES DE 5 O MAS AÑOS-SIN VARIEDAD
 Secano
 Ref:-1533509 Recinto:21-007-004-09013-00042 Cultivo:62000 PASTOS PERMANENTES DE 5 O MAS AÑOS-SIN VARIEDAD
 Secano
 Ref:-1533510 Recinto:21-007-004-09013-00050 Cultivo:62000 PASTOS PERMANENTES DE 5 O MAS AÑOS-SIN VARIEDAD
 Secano
 Ref:-1533511 Recinto:21-007-004-09013-00051 Cultivo:62000 PASTOS PERMANENTES DE 5 O MAS AÑOS-SIN VARIEDAD
 Secano
 Ref:-1533512 Recinto:21-007-004-09013-00053 Cultivo:62000 PASTOS PERMANENTES DE 5 O MAS AÑOS-SIN VARIEDAD
 Secano
 Ref:-1533513 Recinto:21-007-004-09013-00055 Cultivo:62000 PASTOS PERMANENTES DE 5 O MAS AÑOS-SIN VARIEDAD
 Secano
 Ref:-1533514 Recinto:21-007-004-09013-00055 Cultivo:62000 PASTOS PERMANENTES DE 5 O MAS AÑOS-SIN VARIEDAD
 Secano
 Ref:-1533515 Recinto:21-007-004-09013-00057 Cultivo:62000 PASTOS PERMANENTES DE 5 O MAS AÑOS-SIN VARIEDAD
 Secano
 Ref:-1533516 Recinto:21-007-004-09013-00059 Cultivo:62000 PASTOS PERMANENTES DE 5 O MAS AÑOS-SIN VARIEDAD
 Secano
 Ref:-1533517 Recinto:21-007-004-09013-00060 Cultivo:62000 PASTOS PERMANENTES DE 5 O MAS AÑOS-SIN VARIEDAD
 Secano

Datos considerados para el Cálculo de la Carga Ganadera mínima y máxima del expediente

Explotación	Especie	Inscrito en Sipea y Admisible	Ugm Calculada para CG Mínima	Ugm Calculada para CG Máxima
ES210070000001	BOVINA	SI	69,83	69,83
ES210070000001	PORCINO	NO	0,00	0,62
			<u>69,83</u>	<u>70,45</u>

(1) Superficie declarada admisible ajustada con la superficie comprometida.
 (2) Factor de penalización valorando el alcance para el tipo de compromiso.

Puede verificar la integridad de una copia de este documento mediante la lectura del código QR adjunto o mediante el acceso a la dirección <https://ws050.juntadeandalucia.es/verificarFirma> indicando el código de VERIFICACIÓN

FIRMADO POR	RAQUEL MARIA ESPIN CRESPO	18/12/2024
VERIFICACIÓN	Pk2jmBDMDBSWPSC42MTUWFP24ALUB4	PÁG. 190/2078



**Datos considerados para el Cálculo de la Carga Ganadera mínima y máxima del expediente**

Superficie determinada para Cálculo Carga Ganadera Mínima: 143,58 ha
 Superficie determinada para Cálculo Carga Ganadera Máxima: 248,03 ha
 Carga Ganadera Mínima Expediente: 0,49 ugm/ha
 Carga Ganadera Máxima Expediente: 0,28 ugm/ha

Recintos Determinados para el Cálculo de Garga Ganadera Mínima

REF.	REFERENCIA SIGPAC	CULTIVO	DESCRIPCIÓN CULTIVO	S/R	SUP. RESUELTA (ha)
-94148	21-007-004-00005-00060	62000	PASTOS PERMANENTES DE 5 O MAS AÑOS-SIN VARIEDAD	S	2,82
-94147	21-007-004-00005-00059	62000	PASTOS PERMANENTES DE 5 O MAS AÑOS-SIN VARIEDAD	S	1,06
1700000006464979	21-007-003-00114-00001	62000	PASTOS PERMANENTES DE 5 O MAS AÑOS-SIN VARIEDAD	S	1,47
1700000006464980	21-007-003-00296-00001	62000	PASTOS PERMANENTES DE 5 O MAS AÑOS-SIN VARIEDAD	S	22,82
1700000006464981	21-007-003-00296-00040	62000	PASTOS PERMANENTES DE 5 O MAS AÑOS-SIN VARIEDAD	S	0,29
1700000006464982	21-007-003-00296-00041	62000	PASTOS PERMANENTES DE 5 O MAS AÑOS-SIN VARIEDAD	S	0,85
1700000006464983	21-007-003-00296-00042	62000	PASTOS PERMANENTES DE 5 O MAS AÑOS-SIN VARIEDAD	S	0,32
1700000006464984	21-007-003-00296-00043	62000	PASTOS PERMANENTES DE 5 O MAS AÑOS-SIN VARIEDAD	S	2,97
1700000006464985	21-007-003-00296-00044	62000	PASTOS PERMANENTES DE 5 O MAS AÑOS-SIN VARIEDAD	S	0,30
1700000006464986	21-007-003-00296-00045	62000	PASTOS PERMANENTES DE 5 O MAS AÑOS-SIN VARIEDAD	S	0,24
1700000006464987	21-007-003-00296-00046	62000	PASTOS PERMANENTES DE 5 O MAS AÑOS-SIN VARIEDAD	S	0,11
1700000006464988	21-007-003-00296-00047	62000	PASTOS PERMANENTES DE 5 O MAS AÑOS-SIN VARIEDAD	S	0,07
1700000006464989	21-007-003-00116-00002	62000	PASTOS PERMANENTES DE 5 O MAS AÑOS-SIN VARIEDAD	S	6,83
1700000006464990	21-007-003-00296-00034	62000	PASTOS PERMANENTES DE 5 O MAS AÑOS-SIN VARIEDAD	S	0,65
1700000006464991	21-007-003-00296-00011	62000	PASTOS PERMANENTES DE 5 O MAS AÑOS-SIN VARIEDAD	S	43,08
1700000006464992	21-007-003-00296-00022	62000	PASTOS PERMANENTES DE 5 O MAS AÑOS-SIN VARIEDAD	S	14,91
1700000006464993	21-007-003-00296-00033	62000	PASTOS PERMANENTES DE 5 O MAS AÑOS-SIN VARIEDAD	S	4,53
1700000006464994	21-007-003-00296-00035	62000	PASTOS PERMANENTES DE 5 O MAS AÑOS-SIN VARIEDAD	S	2,67
1700000006464995	21-007-003-00296-00039	62000	PASTOS PERMANENTES DE 5 O MAS AÑOS-SIN VARIEDAD	S	0,31
1700000006464996	21-007-003-00296-00037	62000	PASTOS PERMANENTES DE 5 O MAS AÑOS-SIN VARIEDAD	S	0,20
1700000006464997	21-007-003-00296-00036	62000	PASTOS PERMANENTES DE 5 O MAS AÑOS-SIN VARIEDAD	S	0,06
1700000006464999	21-007-003-00296-00038	62000	PASTOS PERMANENTES DE 5 O MAS AÑOS-SIN VARIEDAD	S	0,47
1700000006465001	21-007-004-00005-00006	62000	PASTOS PERMANENTES DE 5 O MAS AÑOS-SIN VARIEDAD	S	25,12
1700000006465003	21-007-004-00002-00036	62000	PASTOS PERMANENTES DE 5 O MAS AÑOS-SIN VARIEDAD	S	0,56
1700000006465007	21-007-004-00002-00030	62000	PASTOS PERMANENTES DE 5 O MAS AÑOS-SIN VARIEDAD	S	0,12
1700000006465008	21-007-004-00002-00016	62000	PASTOS PERMANENTES DE 5 O MAS AÑOS-SIN VARIEDAD	S	1,16
1700000006465009	21-007-004-00002-00018	62000	PASTOS PERMANENTES DE 5 O MAS AÑOS-SIN VARIEDAD	S	0,26
1700000006465010	21-007-004-00005-00025	62000	PASTOS PERMANENTES DE 5 O MAS AÑOS-SIN VARIEDAD	S	0,63
1700000006465014	21-007-004-00012-00002	62000	PASTOS PERMANENTES DE 5 O MAS AÑOS-SIN VARIEDAD	S	5,79
1700000006465017	21-007-004-00005-00054	62000	PASTOS PERMANENTES DE 5 O MAS AÑOS-SIN VARIEDAD	S	0,47
1700000006465018	21-007-003-00114-00003	62000	PASTOS PERMANENTES DE 5 O MAS AÑOS-SIN VARIEDAD	S	0,05
1700000006465019	21-007-003-00296-00032	62000	PASTOS PERMANENTES DE 5 O MAS AÑOS-SIN VARIEDAD	S	0,11
1700000006465021	21-007-003-00114-00002	62000	PASTOS PERMANENTES DE 5 O MAS AÑOS-SIN VARIEDAD	S	0,16

(1) Superficie declarada admisible ajustada con la superficie comprometida.
 (2) Factor de penalización valorando el alcance para el tipo de compromiso.

Puede verificar la integridad de una copia de este documento mediante la lectura del código QR adjunto o mediante el acceso a la dirección <https://ws050.juntadeandalucia.es/verificarFirma> indicando el código de VERIFICACIÓN

FIRMADO POR	RAQUEL MARIA ESPIN CRESPO	18/12/2024	
VERIFICACIÓN	Pk2jmBDMDBSWPSC42MTUWFP24ALUB4	PÁG. 191/2078	

**Datos considerados para el Cálculo de la Carga Ganadera mínima y máxima del expediente****Recintos Determinados para el Cálculo de Garga Ganadera Mínima**

REF.	REFERENCIA SIGPAC	CULTIVO	DESCRIPCIÓN CULTIVO	S/R	SUP. RESUELTA (ha)
1700000006465023	21-007-004-00005-00050	62000	PASTOS PERMANENTES DE 5 O MAS AÑOS-SIN VARIEDAD	S	1,64
1700000006465024	21-007-003-00296-00015	62000	PASTOS PERMANENTES DE 5 O MAS AÑOS-SIN VARIEDAD	S	0,10
1700000006465025	21-007-003-00116-00003	62000	PASTOS PERMANENTES DE 5 O MAS AÑOS-SIN VARIEDAD	S	0,08
1700000006465031	21-007-004-00002-00044	62000	PASTOS PERMANENTES DE 5 O MAS AÑOS-SIN VARIEDAD	S	0,10
1700000006465033	21-007-004-00005-00030	62000	PASTOS PERMANENTES DE 5 O MAS AÑOS-SIN VARIEDAD	S	0,20

Recintos Determinados para el Cálculo de Garga Ganadera Máxima

REF.	REFERENCIA SIGPAC	CULTIVO	DESCRIPCIÓN CULTIVO	S/R	SUP. RESUELTA (ha)
-1533517	21-007-004-09013-00060	62000	PASTOS PERMANENTES DE 5 O MAS AÑOS-SIN VARIEDAD	S	0,44
-1533516	21-007-004-09013-00059	62000	PASTOS PERMANENTES DE 5 O MAS AÑOS-SIN VARIEDAD	S	0,70
-1533515	21-007-004-09013-00057	62000	PASTOS PERMANENTES DE 5 O MAS AÑOS-SIN VARIEDAD	S	0,01
-1533514	21-007-004-09013-00055	62000	PASTOS PERMANENTES DE 5 O MAS AÑOS-SIN VARIEDAD	S	0,02
-1533513	21-007-004-09013-00055	62000	PASTOS PERMANENTES DE 5 O MAS AÑOS-SIN VARIEDAD	S	0,44
-1533512	21-007-004-09013-00053	62000	PASTOS PERMANENTES DE 5 O MAS AÑOS-SIN VARIEDAD	S	0,47
-1533511	21-007-004-09013-00051	62000	PASTOS PERMANENTES DE 5 O MAS AÑOS-SIN VARIEDAD	S	0,21
-1533510	21-007-004-09013-00050	62000	PASTOS PERMANENTES DE 5 O MAS AÑOS-SIN VARIEDAD	S	0,03
-1533509	21-007-004-09013-00042	62000	PASTOS PERMANENTES DE 5 O MAS AÑOS-SIN VARIEDAD	S	0,16
-1533508	21-007-004-09013-00035	62000	PASTOS PERMANENTES DE 5 O MAS AÑOS-SIN VARIEDAD	S	0,07
-1533507	21-007-004-09013-00035	62000	PASTOS PERMANENTES DE 5 O MAS AÑOS-SIN VARIEDAD	S	0,37
-1533506	21-007-004-09013-00029	62000	PASTOS PERMANENTES DE 5 O MAS AÑOS-SIN VARIEDAD	S	0,02
-1533505	21-007-004-09013-00006	62000	PASTOS PERMANENTES DE 5 O MAS AÑOS-SIN VARIEDAD	S	1,12
-1533504	21-007-004-00032-00004	62000	PASTOS PERMANENTES DE 5 O MAS AÑOS-SIN VARIEDAD	S	0,11
-1533503	21-007-004-00032-00002	62000	PASTOS PERMANENTES DE 5 O MAS AÑOS-SIN VARIEDAD	S	1,64
-1533502	21-007-004-00032-00001	62000	PASTOS PERMANENTES DE 5 O MAS AÑOS-SIN VARIEDAD	S	2,46
-1533501	21-007-004-00031-00056	62000	PASTOS PERMANENTES DE 5 O MAS AÑOS-SIN VARIEDAD	S	0,15
-1533500	21-007-004-00031-00006	62000	PASTOS PERMANENTES DE 5 O MAS AÑOS-SIN VARIEDAD	S	0,01
-1533499	21-007-004-00031-00003	62000	PASTOS PERMANENTES DE 5 O MAS AÑOS-SIN VARIEDAD	S	2,28
-1533498	21-007-004-00031-00002	62000	PASTOS PERMANENTES DE 5 O MAS AÑOS-SIN VARIEDAD	S	5,43
-1533497	21-007-004-00031-00001	62000	PASTOS PERMANENTES DE 5 O MAS AÑOS-SIN VARIEDAD	S	19,59
-1533496	21-007-004-00030-00006	62000	PASTOS PERMANENTES DE 5 O MAS AÑOS-SIN VARIEDAD	S	0,10
-1533495	21-007-004-00019-00001	62000	PASTOS PERMANENTES DE 5 O MAS AÑOS-SIN VARIEDAD	S	0,01
-1533494	21-007-004-00016-00049	62000	PASTOS PERMANENTES DE 5 O MAS AÑOS-SIN VARIEDAD	S	0,00
-1533493	21-007-004-00005-00051	62000	PASTOS PERMANENTES DE 5 O MAS AÑOS-SIN VARIEDAD	S	0,00
-1533492	21-007-004-00005-00007	62000	PASTOS PERMANENTES DE 5 O MAS AÑOS-SIN VARIEDAD	S	33,76
-1533491	21-007-004-00002-00001	62000	PASTOS PERMANENTES DE 5 O MAS AÑOS-SIN VARIEDAD	S	34,85
-94148	21-007-004-00005-00060	62000	PASTOS PERMANENTES DE 5 O MAS AÑOS-SIN VARIEDAD	S	2,82
-94147	21-007-004-00005-00059	62000	PASTOS PERMANENTES DE 5 O MAS AÑOS-SIN VARIEDAD	S	1,06

(1) Superficie declarada admisible ajustada con la superficie comprometida.
(2) Factor de penalización valorando el alcance para el tipo de compromiso.

Puede verificar la integridad de una copia de este documento mediante la lectura del código QR adjunto o mediante el acceso a la dirección <https://ws050.juntadeandalucia.es/verificarFirma> indicando el código de VERIFICACIÓN

FIRMADO POR	RAQUEL MARIA ESPIN CRESPO	18/12/2024
VERIFICACIÓN	Pk2jmBDMDBSWPSC42MTUWFP24ALUB4	PÁG. 192/2078



**Datos considerados para el Cálculo de la Carga Ganadera mínima y máxima del expediente****Recintos Determinados para el Cálculo de Garga Ganadera Máxima**

REF.	REFERENCIA SIGPAC	CULTIVO	DESCRIPCIÓN CULTIVO	SUP.	
				S/R	RESUELTA (ha)
1700000006464979	21-007-003-00114-00001	62000	PASTOS PERMANENTES DE 5 O MAS AÑOS-SIN VARIEDAD	S	1,47
1700000006464980	21-007-003-00296-00001	62000	PASTOS PERMANENTES DE 5 O MAS AÑOS-SIN VARIEDAD	S	22,82
1700000006464981	21-007-003-00296-00040	62000	PASTOS PERMANENTES DE 5 O MAS AÑOS-SIN VARIEDAD	S	0,29
1700000006464982	21-007-003-00296-00041	62000	PASTOS PERMANENTES DE 5 O MAS AÑOS-SIN VARIEDAD	S	0,85
1700000006464983	21-007-003-00296-00042	62000	PASTOS PERMANENTES DE 5 O MAS AÑOS-SIN VARIEDAD	S	0,32
1700000006464984	21-007-003-00296-00043	62000	PASTOS PERMANENTES DE 5 O MAS AÑOS-SIN VARIEDAD	S	2,97
1700000006464985	21-007-003-00296-00044	62000	PASTOS PERMANENTES DE 5 O MAS AÑOS-SIN VARIEDAD	S	0,30
1700000006464986	21-007-003-00296-00045	62000	PASTOS PERMANENTES DE 5 O MAS AÑOS-SIN VARIEDAD	S	0,24
1700000006464987	21-007-003-00296-00046	62000	PASTOS PERMANENTES DE 5 O MAS AÑOS-SIN VARIEDAD	S	0,11
1700000006464988	21-007-003-00296-00047	62000	PASTOS PERMANENTES DE 5 O MAS AÑOS-SIN VARIEDAD	S	0,07
1700000006464989	21-007-003-00116-00002	62000	PASTOS PERMANENTES DE 5 O MAS AÑOS-SIN VARIEDAD	S	6,83
1700000006464990	21-007-003-00296-00034	62000	PASTOS PERMANENTES DE 5 O MAS AÑOS-SIN VARIEDAD	S	0,65
1700000006464991	21-007-003-00296-00011	62000	PASTOS PERMANENTES DE 5 O MAS AÑOS-SIN VARIEDAD	S	43,08
1700000006464992	21-007-003-00296-00022	62000	PASTOS PERMANENTES DE 5 O MAS AÑOS-SIN VARIEDAD	S	14,91
1700000006464993	21-007-003-00296-00033	62000	PASTOS PERMANENTES DE 5 O MAS AÑOS-SIN VARIEDAD	S	4,53
1700000006464994	21-007-003-00296-00035	62000	PASTOS PERMANENTES DE 5 O MAS AÑOS-SIN VARIEDAD	S	2,67
1700000006464995	21-007-003-00296-00039	62000	PASTOS PERMANENTES DE 5 O MAS AÑOS-SIN VARIEDAD	S	0,31
1700000006464996	21-007-003-00296-00037	62000	PASTOS PERMANENTES DE 5 O MAS AÑOS-SIN VARIEDAD	S	0,20
1700000006464997	21-007-003-00296-00036	62000	PASTOS PERMANENTES DE 5 O MAS AÑOS-SIN VARIEDAD	S	0,06
1700000006464999	21-007-003-00296-00038	62000	PASTOS PERMANENTES DE 5 O MAS AÑOS-SIN VARIEDAD	S	0,47
1700000006465000	21-007-004-00005-00049	62000	PASTOS PERMANENTES DE 5 O MAS AÑOS-SIN VARIEDAD	S	0,00
1700000006465001	21-007-004-00005-00006	62000	PASTOS PERMANENTES DE 5 O MAS AÑOS-SIN VARIEDAD	S	25,12
1700000006465002	21-007-004-00002-00013	62000	PASTOS PERMANENTES DE 5 O MAS AÑOS-SIN VARIEDAD	S	0,00
1700000006465003	21-007-004-00002-00036	62000	PASTOS PERMANENTES DE 5 O MAS AÑOS-SIN VARIEDAD	S	0,56
1700000006465004	21-007-004-00005-00031	62000	PASTOS PERMANENTES DE 5 O MAS AÑOS-SIN VARIEDAD	S	0,00
1700000006465005	21-007-004-00005-00019	62000	PASTOS PERMANENTES DE 5 O MAS AÑOS-SIN VARIEDAD	S	0,00
1700000006465006	21-007-004-00002-00029	62000	PASTOS PERMANENTES DE 5 O MAS AÑOS-SIN VARIEDAD	S	0,00
1700000006465007	21-007-004-00002-00030	62000	PASTOS PERMANENTES DE 5 O MAS AÑOS-SIN VARIEDAD	S	0,12
1700000006465008	21-007-004-00002-00016	62000	PASTOS PERMANENTES DE 5 O MAS AÑOS-SIN VARIEDAD	S	1,16
1700000006465009	21-007-004-00002-00018	62000	PASTOS PERMANENTES DE 5 O MAS AÑOS-SIN VARIEDAD	S	0,26
1700000006465010	21-007-004-00005-00025	62000	PASTOS PERMANENTES DE 5 O MAS AÑOS-SIN VARIEDAD	S	0,63
1700000006465011	21-007-004-00005-00040	62000	PASTOS PERMANENTES DE 5 O MAS AÑOS-SIN VARIEDAD	S	0,00
1700000006465012	21-007-004-00005-00018	62000	PASTOS PERMANENTES DE 5 O MAS AÑOS-SIN VARIEDAD	S	0,00
1700000006465013	21-007-004-00005-00021	62000	PASTOS PERMANENTES DE 5 O MAS AÑOS-SIN VARIEDAD	S	0,00
1700000006465014	21-007-004-00012-00002	62000	PASTOS PERMANENTES DE 5 O MAS AÑOS-SIN VARIEDAD	S	5,79
1700000006465015	21-007-004-00012-00007	62000	PASTOS PERMANENTES DE 5 O MAS AÑOS-SIN VARIEDAD	S	0,00

(1) Superficie declarada admisible ajustada con la superficie comprometida.
(2) Factor de penalización valorando el alcance para el tipo de compromiso.

Puede verificar la integridad de una copia de este documento mediante la lectura del código QR adjunto o mediante el acceso a la dirección <https://ws050.juntadeandalucia.es/verificarFirma> indicando el código de VERIFICACIÓN

FIRMADO POR

RAQUEL MARIA ESPIN CRESPO

18/12/2024

VERIFICACIÓN

Pk2jmBDMDBSWPSC42MTUWFP24ALUB4

PÁG. 193/2078



**Datos considerados para el Cálculo de la Carga Ganadera mínima y máxima del expediente****Recintos Determinados para el Cálculo de Garga Ganadera Máxima**

REF.	REFERENCIA SIGPAC	CULTIVO	DESCRIPCIÓN CULTIVO	SUP.	
				S/R	RESUELTA (ha)
1700000006465016	21-007-004-00005-00048	62000	PASTOS PERMANENTES DE 5 O MAS AÑOS-SIN VARIEDAD	S	0,00
1700000006465017	21-007-004-00005-00054	62000	PASTOS PERMANENTES DE 5 O MAS AÑOS-SIN VARIEDAD	S	0,47
1700000006465018	21-007-003-00114-00003	62000	PASTOS PERMANENTES DE 5 O MAS AÑOS-SIN VARIEDAD	S	0,05
1700000006465019	21-007-003-00296-00032	62000	PASTOS PERMANENTES DE 5 O MAS AÑOS-SIN VARIEDAD	S	0,11
1700000006465021	21-007-003-00114-00002	62000	PASTOS PERMANENTES DE 5 O MAS AÑOS-SIN VARIEDAD	S	0,16
1700000006465023	21-007-004-00005-00050	62000	PASTOS PERMANENTES DE 5 O MAS AÑOS-SIN VARIEDAD	S	1,64
1700000006465024	21-007-003-00296-00015	62000	PASTOS PERMANENTES DE 5 O MAS AÑOS-SIN VARIEDAD	S	0,10
1700000006465025	21-007-003-00116-00003	62000	PASTOS PERMANENTES DE 5 O MAS AÑOS-SIN VARIEDAD	S	0,08
1700000006465031	21-007-004-00002-00044	62000	PASTOS PERMANENTES DE 5 O MAS AÑOS-SIN VARIEDAD	S	0,10
1700000006465033	21-007-004-00005-00030	62000	PASTOS PERMANENTES DE 5 O MAS AÑOS-SIN VARIEDAD	S	0,20

Incidencias de carga ganadera**INCIDENCIA DESCRIPCIÓN**

- 4272 Verifica que las líneas de declaración de las Solicitudes Únicas no tienen solapes con la capa de Retroactividad Gráfica (ambas de la misma campaña) a nivel de expediente/línea de declaración gráfica de la solicitud.
Ref:1700000006464985 Recinto:21-007-003-00296-00044 Cultivo: - Agregado de la referencia del recinto.:0 Zona de la referencia del recinto.:0 Superficie solapada.:0,02 Id. Incid.:5093323
- 100407 Explotación solicitada no forma parte de ningún organismo de control autorizado para la producción ecológica en Andalucía o fecha de inscripción posterior al plazo establecido (Anexo I. Criterios de Subvencionabilidad. Orden 28 de marzo de 2023).
Explotación:ES210070000001 Especie:PORCINO

(1) Superficie declarada admisible ajustada con la superficie comprometida.
(2) Factor de penalización valorando el alcance para el tipo de compromiso.

Puede verificar la integridad de una copia de este documento mediante la lectura del código QR adjunto o mediante el acceso a la dirección <https://ws050.juntadeandalucia.es/verificarFirma> indicando el código de VERIFICACIÓN

FIRMADO POR	RAQUEL MARIA ESPIN CRESPO	18/12/2024	
VERIFICACIÓN	Pk2jmBDMDBSWPSC42MTUWFP24ALUB4	PÁG. 194/2078	

**APELLIDOS Y NOMBRE / RAZÓN SOCIAL**

CAÑADA LA MULA SL

NIF

****7974*

EXPEDIENTE

1284307

ANUALIDAD DE PAGO

1ª

IMPORTES POR ANUALIDAD

	2023	2024	2025	2026	2027
IMPORTE MÁXIMO SUBVENCIONABLE	1.666,82 €	1.666,82 €	1.666,82 €	1.666,82 €	1.666,82 €
IMPORTE MEDIO DE TRANSFERENCIA (€/ha)	43,54 €	43,54 €	43,54 €	43,54 €	43,54 €

RESUMEN DE UNIDADES

Cód	GRUPO DE PAGO	Sup. Dec. Admisible (ha)	Sup. Comprometida (ha)	Sup. ajustada compromiso (1) (ha)	% sobredec.	Sup. Resuelta (ha)	Importe Declarado	Importe Topado	Importe Resuelto	Importe tras sobredec.
428	PASTOS ASOCIADOS A GANADERÍA ECOLÓGICA	38,28		38,28	0,00	38,28	3.144,70	1.666,82	1.666,82	1.666,82
TOTAL		38,28	38,28	38,28		38,28	3.144,70	1.666,82	1.666,82	1.666,82

APLICACIÓN DE REDUCCIONES Y PENALIZACIONES

GRUPO DE PAGO	Importe Calculado	Importe prereduc.	Criterios de subvencionabilidad y compromisos	Presentación tardía	Omisión declaración	Condicionidad	IMPORTE (Euros) RESUELTO
PASTOS ASOCIADOS A GANADERÍA	1.666,82	1.666,82	0,00	0,00	0,00	0,00	1.666,82
TOTAL	1.666,82	1.666,82					1.666,82

RESUMEN DE PAGOS

IMPORTE (Euros)

	RESUELTO	FEADER	MAPA	CAPADR
PASTOS ASOCIADOS A GANADERÍA ECOLÓGICA - Pago realizado	1.666,82 €	1.416,80 €	163,52 €	86,50 €

RECINTOS RESUELTOS

REE	REFERENCIA SIGPAC	CULTIVO	DESCRIPCIÓN CULTIVO	S/R	G.PAGO	PEND. MEDIA (%)	SUP. DEC. ADMISIBLE (ha)	SUP. COMPROM. (ha)	SUP. AJUSTADA COMPR.(1) (ha)	SUP. CONV. SIGPAC (ha)	SUP. CERTIF. (ha)	SUP. CAMPO (ha)	SUP. CAMPO DETER. CULT. DECLARADO (ha)	SUP. DEC. REDUCIDA (ha)	SUP. RESUELTA (ha)
5267644	21-016-006-00023-001	62000	PASTOS PERMANENTES DE 5 O MAS AÑOS-SIN VARIEDAD	S	428	14,00	5,61	5,61	5,61		5,61			5,61	5,61
5267667	21-016-006-00024-002	62000	PASTOS PERMANENTES DE 5 O MAS AÑOS-SIN VARIEDAD	S	428	13,10	13,49	13,49	13,49		13,49			13,49	13,49
5267678	21-016-006-00024-003	62000	PASTOS PERMANENTES DE 5 O MAS AÑOS-SIN VARIEDAD	S	428	10,90	12,99	12,99	12,99		12,99			12,99	12,99
5267694	21-016-006-00036-001	62000	PASTOS PERMANENTES DE 5 O MAS AÑOS-SIN VARIEDAD	S	428	6,50	3,69	3,69	3,69		3,69			3,69	3,69
5267701	21-016-006-00036-002	62000	PASTOS PERMANENTES DE 5 O MAS AÑOS-SIN VARIEDAD	R	428	4,90	0,82	0,82	0,82		0,82			0,82	0,82
5267720	21-016-006-00036-009	62000	PASTOS PERMANENTES DE 5 O MAS AÑOS-SIN VARIEDAD	S	428	5,90	1,68	1,68	1,68		1,68			1,68	1,68

INCIDENCIAS**INCIDENCIA DESCRIPCIÓN**

100407 Explotación solicitada no forma parte de ningún organismo de control autorizado para la producción ecológica en Andalucía o fecha de inscripción posterior al plazo establecido (Anexo I. Criterios de Subvencionabilidad. Orden 28 de marzo de 2023).
Explotación:ES21016000044 Especie:PORCINO
Explotación:ES210160000311 Especie:BOVINA

(1) Superficie declarada admisible ajustada con la superficie comprometida.
(2) Factor de penalización valorando el alcance para el tipo de compromiso.

Puede verificar la integridad de una copia de este documento mediante la lectura del código QR adjunto o mediante el acceso a la dirección <https://ws050.juntadeandalucia.es/verificarFirma> indicando el código de VERIFICACIÓN

FIRMADO POR

RAQUEL MARIA ESPIN CRESPO

18/12/2024

VERIFICACIÓN

Pk2jmBDMDBSWPSC42MTUWFP24ALUB4

PÁG. 195/2078



**Datos considerados para el Cálculo de la Carga Ganadera mínima y máxima del expediente**

Explotación	Especie	Inscrito en Sipea y Admisible	Ugm Calculada para CG Mínima	Ugm Calculada para CG Máxima
ES21016000044	BOVINA	SI	6,00	6,00
ES21016000044	PORCINO	NO	0,00	4,67
ES210160000311	BOVINA	NO	0,00	26,42
			6,00	37,09

Superficie determinada para Cálculo Carga Ganadera Mínima: 38,28 ha

Superficie determinada para Cálculo Carga Ganadera Máxima: 97,60 ha

Carga Ganadera Mínima Expediente: 0,16 ugm/ha

Carga Ganadera Máxima Expediente: 0,38 ugm/ha

Los importes del Grupo de Pago de pastos de este expediente han sido ajustados por no llegar a la carga ganadera mínima de 0,3

Recintos Determinados para el Cálculo de Garga Ganadera Mínima

REF.	REFERENCIA SIGPAC	CULTIVO	DESCRIPCIÓN CULTIVO	S/R	SUP. RESUELTA (ha)
5267644	21-016-006-00023-00001	62000	PASTOS PERMANENTES DE 5 O MAS AÑOS-SIN VARIEDAD	S	5,61
5267667	21-016-006-00024-00002	62000	PASTOS PERMANENTES DE 5 O MAS AÑOS-SIN VARIEDAD	S	13,49
5267678	21-016-006-00024-00003	62000	PASTOS PERMANENTES DE 5 O MAS AÑOS-SIN VARIEDAD	S	12,99
5267694	21-016-006-00036-00001	62000	PASTOS PERMANENTES DE 5 O MAS AÑOS-SIN VARIEDAD	S	3,69
5267701	21-016-006-00036-00002	62000	PASTOS PERMANENTES DE 5 O MAS AÑOS-SIN VARIEDAD	R	0,82
5267720	21-016-006-00036-00009	62000	PASTOS PERMANENTES DE 5 O MAS AÑOS-SIN VARIEDAD	S	1,68

Recintos Determinados para el Cálculo de Garga Ganadera Máxima

REF.	REFERENCIA SIGPAC	CULTIVO	DESCRIPCIÓN CULTIVO	S/R	SUP. RESUELTA (ha)
-1342693	21-016-006-00038-00001	62000	PASTOS PERMANENTES DE 5 O MAS AÑOS-SIN VARIEDAD	S	0,23
-1342692	21-016-006-00039-00001	63000	PASTOS DE MENOS DE 5 AÑOS-SIN VARIEDAD	R	0,10
-1342689	21-016-006-00040-00001	63000	PASTOS DE MENOS DE 5 AÑOS-SIN VARIEDAD	R	0,14
-1342687	21-016-006-00041-00002	62000	PASTOS PERMANENTES DE 5 O MAS AÑOS-SIN VARIEDAD	S	0,42
-1342686	21-016-006-00052-00005	62000	PASTOS PERMANENTES DE 5 O MAS AÑOS-SIN VARIEDAD	S	0,96
-1342684	21-016-006-00058-00003	62000	PASTOS PERMANENTES DE 5 O MAS AÑOS-SIN VARIEDAD	S	2,16
5267644	21-016-006-00023-00001	62000	PASTOS PERMANENTES DE 5 O MAS AÑOS-SIN VARIEDAD	S	5,61
5267667	21-016-006-00024-00002	62000	PASTOS PERMANENTES DE 5 O MAS AÑOS-SIN VARIEDAD	S	13,49
5267678	21-016-006-00024-00003	62000	PASTOS PERMANENTES DE 5 O MAS AÑOS-SIN VARIEDAD	S	12,99
5267694	21-016-006-00036-00001	62000	PASTOS PERMANENTES DE 5 O MAS AÑOS-SIN VARIEDAD	S	3,69
5267701	21-016-006-00036-00002	62000	PASTOS PERMANENTES DE 5 O MAS AÑOS-SIN VARIEDAD	R	0,82
5267720	21-016-006-00036-00009	62000	PASTOS PERMANENTES DE 5 O MAS AÑOS-SIN VARIEDAD	S	1,68
1700000006939924	21-016-006-00042-00001	62000	PASTOS PERMANENTES DE 5 O MAS AÑOS-SIN VARIEDAD	R	2,46
1700000006939925	21-016-006-00057-00001	62000	PASTOS PERMANENTES DE 5 O MAS AÑOS-SIN VARIEDAD	S	10,54
1700000006939928	21-016-006-00042-00002	62000	PASTOS PERMANENTES DE 5 O MAS AÑOS-SIN VARIEDAD	S	6,70
1700000006939930	21-016-006-00042-00003	62000	PASTOS PERMANENTES DE 5 O MAS AÑOS-SIN VARIEDAD	S	12,43
1700000006939933	21-016-006-00048-00003	62000	PASTOS PERMANENTES DE 5 O MAS AÑOS-SIN VARIEDAD	S	0,36
1700000006939936	21-016-006-00048-00006	62000	PASTOS PERMANENTES DE 5 O MAS AÑOS-SIN VARIEDAD	S	22,82

Incidencias de carga ganadera**INCIDENCIA DESCRIPCIÓN**(1) Superficie declarada admisible ajustada con la superficie comprometida.
(2) Factor de penalización valorando el alcance para el tipo de compromiso.Puede verificar la integridad de una copia de este documento mediante la lectura del código QR adjunto o mediante el acceso a la dirección <https://ws050.juntadeandalucia.es/verificarFirma> indicando el código de VERIFICACIÓN

FIRMADO POR

RAQUEL MARIA ESPIN CRESPO

18/12/2024

VERIFICACIÓN

Pk2jmBDMDBSWPSC42MTUWFP24ALUB4

PÁG. 196/2078





Datos considerados para el Cálculo de la Carga Ganadera mínima y máxima del expediente

- 4272 Verifica que las líneas de declaración de las Solicitudes Únicas no tienen solapes con la capa de Retroactividad Gráfica (ambas de la misma campaña) a nivel de expediente/línea de declaración gráfica de la solicitud.
Ref:-1342684 Recinto:21-016-006-00058-00003 Cultivo: - Agregado de la referencia del recinto.:0 Zona de la referencia del recinto.:0 Superficie solapada.:0,02 Id. Incid.:5095479
- 100407 Explotación solicitada no forma parte de ningún organismo de control autorizado para la producción ecológica en Andalucía o fecha de inscripción posterior al plazo establecido (Anexo I. Criterios de Subvencionabilidad. Orden 28 de marzo de 2023).
Explotación:ES210160000044 Especie:PORCINO
Explotación:ES2101600000311 Especie:BOVINA

(1) Superficie declarada admisible ajustada con la superficie comprometida.
(2) Factor de penalización valorando el alcance para el tipo de compromiso.

Puede verificar la integridad de una copia de este documento mediante la lectura del código QR adjunto o mediante el acceso a la dirección <https://ws050.juntadeandalucia.es/verificarFirma> indicando el código de VERIFICACIÓN

FIRMADO POR	RAQUEL MARIA ESPIN CRESPO	18/12/2024
VERIFICACIÓN	Pk2jmBDMDBSWPSC42MTUWFP24ALUB4	PÁG. 197/2078



**APELLIDOS Y NOMBRE / RAZÓN SOCIAL**

CAÑADO CÍMBORA MARIA CARMEN

NIF
***2224*EXPEDIENTE
1282915**ANUALIDAD DE PAGO**

1ª

IMPORTES POR ANUALIDAD

	2023	2024	2025	2026	2027
IMPORTE MÁXIMO SUBVENCIONABLE	669,33 €	669,33 €	669,33 €	669,33 €	669,33 €
IMPORTE MEDIO DE TRANSFERENCIA (€/ha)	247,90 €	247,90 €	247,90 €	247,90 €	247,90 €

RESUMEN DE UNIDADES

Cód	GRUPO DE PAGO	Sup. Dec. Admisible (ha)	Sup. Comprometida (ha)	Sup. ajustada compromiso (1) (ha)	% sobredec.	Sup. Resuelta (ha)	Importe Declarado	Importe Topado	Importe Resuelto	Importe tras sobredec.
429	OLIVAR	2,70		2,70	0,00	2,70	669,33	669,33	669,33	669,33
TOTAL		2,70	2,70	2,70		2,70	669,33	669,33	669,33	669,33

APLICACIÓN DE REDUCCIONES Y PENALIZACIONES

GRUPO DE PAGO	Importe Calculado	Importe prereduc.	Criterios de subvencionabilidad y compromisos	Presentación tardía	Omisión declaración	Condicionalidad	IMPORTE (Euros) RESUELTO
OLIVAR	669,33	669,33	0,00	0,00	0,00	0,00	669,33
TOTAL	669,33	669,33					669,33

RESUMEN DE PAGOS**IMPORTE (Euros)**

	RESUELTO	FEADER	MAPA	CAPADR
OLIVAR - Pago realizado	669,33 €	568,93 €	65,66 €	34,74 €

RECINTOS RESUELTOS

REF.	REFERENCIA SIGPAC	CULTIVO	DESCRIPCIÓN CULTIVO	S/R G.PAGO	PEND. MEDIA (%)	SUP. DEC. ADMISIBLE (ha)	SUP. COMPROM. (ha)	SUP. AJUSTADA COMPR.(1) (ha)	SUP. CONY. SIGPAC (ha)	SUP. CERTIE (ha)	SUP. CAMPO (ha)	SUP. CAMPO DETER. CULT. DECLARADO (ha)	SUP. DEC. REDUCIDA (ha)	SUP. RESUELTA (ha)
6931293	21-008-010-00140-007	101034	OLIVAR-BICAL	S	429	30,20	0,64	0,64	0,64	0,64			0,64	0,64
6931296	21-008-010-00387-002	101034	OLIVAR-BICAL	S	429	41,30	2,06	2,06	2,06	2,06			2,06	2,06

(1) Superficie declarada admisible ajustada con la superficie comprometida.
(2) Factor de penalización valorando el alcance para el tipo de compromiso.

Puede verificar la integridad de una copia de este documento mediante la lectura del código QR adjunto o mediante el acceso a la dirección <https://ws050.juntadeandalucia.es/verificarFirma> indicando el código de VERIFICACIÓN

FIRMADO POR

RAQUEL MARIA ESPIN CRESPO

18/12/2024

VERIFICACIÓN

Pk2jmBDMDBSWPSC42MTUWFP24ALUB4

PÁG. 198/2078



**APELLIDOS Y NOMBRE / RAZÓN SOCIAL**

CAÑADO GONZÁLEZ BERNARDO

NIF

***4223*

EXPEDIENTE

1258312

ANUALIDAD DE PAGO

1ª

IMPORTES POR ANUALIDAD

	2023	2024	2025	2026	2027
IMPORTE MÁXIMO SUBVENCIONABLE	1.507,23 €	1.507,23 €	1.507,23 €	1.507,23 €	1.507,23 €
IMPORTE MEDIO DE TRANSFERENCIA (€/ha)	247,90 €	247,90 €	247,90 €	247,90 €	247,90 €

RESUMEN DE UNIDADES

Cód	GRUPO DE PAGO	Sup. Dec. Admisible (ha)	Sup. Comprometida (ha)	Sup. ajustada compromiso (1) (ha)	% sobredec.	Sup. Resuelta (ha)	Importe Declarado	Importe Topado	Importe Resuelto	Importe tras sobredec.
429	OLIVAR	6,08		6,08	0,00	6,08	1.507,23	1.507,23	1.507,23	1.507,23
TOTAL		6,08	6,08	6,08		6,08	1.507,23	1.507,23	1.507,23	1.507,23

APLICACIÓN DE REDUCCIONES Y PENALIZACIONES

GRUPO DE PAGO	Importe Calculado	Importe prereduc.	Criterios de subvencionabilidad y compromisos	Presentación tardía	Omisión declaración	Condicionalidad	IMPORTE (Euros) RESUELTO
OLIVAR	1.507,23	1.507,23	0,00	0,00	0,00	0,00	1.507,23
TOTAL	1.507,23	1.507,23					1.507,23

RESUMEN DE PAGOS**IMPORTE (Euros)**

	RESUELTO	FEADER	MAPA	CAPADR
OLIVAR - Pago realizado	1.507,23 €	1.281,15 €	147,86 €	78,22 €

RECINTOS RESUELTOS

REF.	REFERENCIA SIGPAC	CULTIVO	DESCRIPCIÓN CULTIVO	S/R G.PAGO	PEND. MEDIA (%)	SUP. DEC. ADMISIBLE (ha)	SUP. COMPROM. (ha)	SUP. AJUSTADA COMPROM. (1) (ha)	SUP. CONY. SIGPAC (ha)	SUP. CERTIE (ha)	SUP. CAMPO (ha)	SUP. CAMPO DETER. CULT. DECLARADO (ha)	SUP. DEC. REDUCIDA (ha)	SUP. RESUELTA (ha)
5241684	21-061-004-00107-004	101080	OLIVAR-COBRAMCOSA	S 429	11,70	1,82	1,82	1,82	1,82	1,82			1,82	1,82
5241687	21-061-004-00108-002	101080	OLIVAR-COBRAMCOSA	S 429	23,40	0,17	0,17	0,17	0,17	0,17			0,17	0,17
5241688	21-061-004-00108-003	101080	OLIVAR-COBRAMCOSA	S 429	20,90	1,57	1,57	1,57	1,57	1,57			1,57	1,57
5241700	21-061-004-00173-001	101216	OLIVAR-MANZANILLA DE HUELVA	S 429	14,00	1,88	1,88	1,88	1,88	1,88			1,88	1,88
5241702	21-061-004-00173-003	101216	OLIVAR-MANZANILLA DE HUELVA	S 429	14,20	0,64	0,64	0,64	0,64	0,64			0,64	0,64

(1) Superficie declarada admisible ajustada con la superficie comprometida.
(2) Factor de penalización valorando el alcance para el tipo de compromiso.Puede verificar la integridad de una copia de este documento mediante la lectura del código QR adjunto o mediante el acceso a la dirección <https://ws050.juntadeandalucia.es/verificarFirma> indicando el código de VERIFICACIÓN

FIRMADO POR

RAQUEL MARIA ESPIN CRESPO

18/12/2024

VERIFICACIÓN

Pk2jmBDMDBSWPSC42MTUWFP24ALUB4

PÁG. 199/2078



**APELLIDOS Y NOMBRE / RAZÓN SOCIAL**

CAPELA TORRESCUSA JUAN

NIF

***4128*

EXPEDIENTE

1281536

ANUALIDAD DE PAGO

1ª

IMPORTES POR ANUALIDAD

	2023	2024	2025	2026	2027
IMPORTE MÁXIMO SUBVENCIONABLE	2.186,48 €	2.186,48 €	2.186,48 €	2.186,48 €	2.186,48 €
IMPORTE MEDIO DE TRANSFERENCIA (€/ha)	247,90 €	247,90 €	247,90 €	247,90 €	247,90 €

RESUMEN DE UNIDADES

Cód	GRUPO DE PAGO	Sup. Dec. Admisible (ha)	Sup. Comprometida (ha)	Sup. ajustada compromiso (1) (ha)	% sobredec.	Sup. Resuelta (ha)	Importe Declarado	Importe Topado	Importe Resuelto	Importe tras sobredec.
429	OLIVAR	8,82		8,82	0,00	8,82	2.186,48	2.186,48	2.186,48	2.186,48
TOTAL		8,82	8,82	8,82		8,82	2.186,48	2.186,48	2.186,48	2.186,48

APLICACIÓN DE REDUCCIONES Y PENALIZACIONES

GRUPO DE PAGO	Importe Calculado	Importe prereduc.	Criterios de subvencionabilidad y compromisos	Presentación tardía	Omisión declaración	Condicionalidad	IMPORTE (Euros) RESUELTO
OLIVAR	2.186,48	2.186,48	0,00	0,00	0,00	0,00	2.186,48
TOTAL	2.186,48	2.186,48					2.186,48

RESUMEN DE PAGOS**IMPORTE (Euros)**

	RESUELTO	FEADER	MAPA	CAPADR
OLIVAR - A pagar	2.186,48 €	1.858,51 €	214,49 €	113,48 €

RECINTOS RESUELTOS

REF.	REFERENCIA SIGPAC	CULTIVO	DESCRIPCIÓN CULTIVO	S/R G.PAGO	PEND. MEDIA (%)	SUP. DEC. ADMISIBLE (ha)	SUP. COMPROM. (ha)	SUP. AJUSTADA COMPROM. (1) (ha)	SUP. CONY. SIGPAC (ha)	SUP. CERTIE (ha)	SUP. CAMPO (ha)	SUP. CAMPO DETER. CULT. DECLARADO (ha)	SUP. DEC. REDUCIDA (ha)	SUP. RESUELTA (ha)
1700000003604948	21-006-036-00020-001	101335	OLIVAR-ZORZAL DE ARRIBES	S 429	11,90	3,31	3,31	3,31	3,31	3,31			3,31	3,31
1700000003604958	21-006-036-00078-006	101335	OLIVAR-ZORZAL DE ARRIBES	S 429	6,90	0,22	0,22	0,22	0,22	0,22			0,22	0,22
1700000003604959	21-006-036-00078-007	101335	OLIVAR-ZORZAL DE ARRIBES	S 429	11,30	1,45	1,45	1,45	1,45	1,45			1,45	1,45
1700000003604960	21-006-036-00049-005	101335	OLIVAR-ZORZAL DE ARRIBES	S 429	14,00	0,48	0,48	0,48	0,48	0,48			0,48	0,48
1700000003604961	21-006-036-00078-008	101335	OLIVAR-ZORZAL DE ARRIBES	S 429	8,70	3,36	3,36	3,36	3,36	3,36			3,36	3,36

(1) Superficie declarada admisible ajustada con la superficie comprometida.
(2) Factor de penalización valorando el alcance para el tipo de compromiso.

Puede verificar la integridad de una copia de este documento mediante la lectura del código QR adjunto o mediante el acceso a la dirección <https://ws050.juntadeandalucia.es/verificarFirma> indicando el código de VERIFICACIÓN

FIRMADO POR

RAQUEL MARIA ESPIN CRESPO

18/12/2024

VERIFICACIÓN

Pk2jmBDMDBSWPSC42MTUWFP24ALUB4

PÁG. 200/2078



**APELLIDOS Y NOMBRE / RAZÓN SOCIAL**

CARBAJO DABRIO ANTONIA

NIF

***6254*

EXPEDIENTE

1203666

ANUALIDAD DE PAGO

1ª

IMPORTES POR ANUALIDAD

	2023	2024	2025	2026	2027
IMPORTE MÁXIMO SUBVENCIONABLE	1.403,11 €	1.403,11 €	1.403,11 €	1.403,11 €	1.403,11 €
IMPORTE MEDIO DE TRANSFERENCIA (€/ha)	247,90 €	247,90 €	247,90 €	247,90 €	247,90 €

RESUMEN DE UNIDADES

Cód	GRUPO DE PAGO	Sup. Dec. Admisible (ha)	Sup. Comprometida (ha)	Sup. ajustada compromiso (1) (ha)	% sobredec.	Sup. Resuelta (ha)	Importe Declarado	Importe Topado	Importe Resuelto	Importe tras sobredec.
429	OLIVAR	5,66		5,66	0,00	5,66	1.403,11	1.403,11	1.403,11	1.403,11
TOTAL		5,66	5,66	5,66		5,66	1.403,11	1.403,11	1.403,11	1.403,11

APLICACIÓN DE REDUCCIONES Y PENALIZACIONES

GRUPO DE PAGO	Importe Calculado	Importe prereduc.	Criterios de subvencionabilidad y compromisos	Presentación tardía	Omisión declaración	Condicionalidad	IMPORTE (Euros) RESUELTO
OLIVAR	1.403,11	1.403,11	0,00	0,00	0,00	0,00	1.403,11
TOTAL	1.403,11	1.403,11					1.403,11

RESUMEN DE PAGOS**IMPORTE (Euros)**

	RESUELTO	FEADER	MAPA	CAPADR
OLIVAR - Pago realizado	1.403,11 €	1.192,64 €	137,65 €	72,82 €

RECINTOS RESUELTOS

REF.	REFERENCIA SIGPAC	CULTIVO	DESCRIPCIÓN CULTIVO	S/R G.PAGO	PEND. MEDIA (%)	SUP. DEC. ADMISIBLE (ha)	SUP. COMPROM. (ha)	SUP. AJUSTADA COMPR.(1) (ha)	SUP. CONY. SIGPAC (ha)	SUP. CERTIE (ha)	SUP. CAMPO (ha)	SUP. CAMPO DETER. CULT. DECLARADO (ha)	SUP. DEC. REDUCIDA (ha)	SUP. RESUELTA (ha)
-1588954	21-031-008-00337-004	101007	OLIVAR-MANZANILLA	S 429	22,20	1,83	1,83	1,83	1,83	1,83			1,83	1,83
1700000005373197	21-031-003-00018-008	101007	OLIVAR-MANZANILLA	S 429	15,90	1,04	1,04	1,04	1,04	1,04			1,04	1,04
1700000005373203	21-031-003-00018-017	101007	OLIVAR-MANZANILLA	S 429	15,30	0,13	0,13	0,13	0,13	0,13			0,13	0,13
1700000005373204	21-031-007-00019-002	101007	OLIVAR-MANZANILLA	S 429	14,80	0,48	0,48	0,48	0,48	0,48			0,48	0,48
1700000005373205	21-031-008-00338-004	101007	OLIVAR-MANZANILLA	S 429	10,80	0,18	0,18	0,18	0,18	0,18			0,18	0,18
1700000005373207	21-031-008-00338-002	101007	OLIVAR-MANZANILLA	S 429	15,10	1,02	1,02	1,02	1,02	1,02			1,02	1,02
1700000005373208	21-031-008-00339-007	101007	OLIVAR-MANZANILLA	S 429	22,20	0,30	0,30	0,30	0,30	0,30			0,30	0,30
1700000005373209	21-031-008-00339-001	101007	OLIVAR-MANZANILLA	S 429	24,30	0,43	0,43	0,43	0,43	0,43			0,43	0,43
1700000005373210	21-031-007-00019-004	101007	OLIVAR-MANZANILLA	S 429	18,30	0,03	0,03	0,03	0,03	0,03			0,03	0,03
1700000005373211	21-031-007-00019-005	101007	OLIVAR-MANZANILLA	S 429	21,30	0,02	0,02	0,02	0,02	0,02			0,02	0,02
1700000005373212	21-031-007-00019-006	101007	OLIVAR-MANZANILLA	S 429	19,70	0,03	0,03	0,03	0,03	0,03			0,03	0,03
1700000005373213	21-031-007-00020-002	101007	OLIVAR-MANZANILLA	S 429	12,00	0,17	0,17	0,17	0,17	0,17			0,17	0,17

(1) Superficie declarada admisible ajustada con la superficie comprometida.
(2) Factor de penalización valorando el alcance para el tipo de compromiso.Puede verificar la integridad de una copia de este documento mediante la lectura del código QR adjunto o mediante el acceso a la dirección <https://ws050.juntadeandalucia.es/verificarFirma> indicando el código de VERIFICACIÓN

FIRMADO POR

RAQUEL MARIA ESPIN CRESPO

18/12/2024

VERIFICACIÓN

Pk2jmBDMDBSWPSC42MTUWFP24ALUB4

PÁG. 201/2078





APELLIDOS Y NOMBRE / RAZÓN SOCIAL
CARBAJO DOMINGUEZ MAXIMINO MANUEL

IMPORTES POR ANUALIDAD

NIF ****8480* **EXPEDIENTE** 1022329 **ANUALIDAD DE PAGO** 1ª

	2023	2024	2025	2026	2027
IMPORTE MÁXIMO SUBVENCIONABLE	2.226,14 €	2.226,14 €	2.226,14 €	2.226,14 €	2.226,14 €
IMPORTE MEDIO DE TRANSFERENCIA (€/ha)	247,90 €	247,90 €	247,90 €	247,90 €	247,90 €

RESUMEN DE UNIDADES

Cód	GRUPO DE PAGO	Sup. Dec. Admisible (ha)	Sup. Comprometida (ha)	Sup. ajustada compromiso (1) (ha)	% sobredec.	Sup. Resuelta (ha)	Importe Declarado	Importe Topado	Importe Resuelto	Importe tras sobredec.
429	OLIVAR	8,98		8,98	0,00	8,98	2.226,14	2.226,14	2.226,14	2.226,14
TOTAL		8,98	8,98	8,98		8,98	2.226,14	2.226,14	2.226,14	2.226,14

APLICACIÓN DE REDUCCIONES Y PENALIZACIONES

GRUPO DE PAGO	Importe Calculado	Importe prereduc.	Criterios de subvencionabilidad y compromisos	Presentación tardía	Omisión declaración	Condicionalidad	IMPORTE (Euros) RESUELTO
OLIVAR	2.226,14	2.226,14	0,00	0,00	0,00	0,00	2.226,14
TOTAL	2.226,14	2.226,14					2.226,14

RESUMEN DE PAGOS

	IMPORTE (Euros)			
	RESUELTO	FEADER	MAPA	CAPADR
OLIVAR - Pago realizado	2.226,14 €	1.892,22 €	218,38 €	115,54 €

RECINTOS RESUELTOS

REF.	REFERENCIA SIGPAC	CULTIVO	DESCRIPCIÓN CULTIVO	S/R G.PAGO	PEND. MEDIA (%)	SUP. DEC. ADMISIBLE (ha)	SUP. COMPROM. (ha)	SUP. AJUSTADA COMPR.(1) (ha)	SUP. CONY. SIGPAC (ha)	SUP. CERTIE (ha)	SUP. CAMPO (ha)	SUP. CAMPO DETER. CULT. DECLARADO (ha)	SUP. DEC. REDUCIDA (ha)	SUP. RESUELTA (ha)
1700000003583938	21-009-004-00012-001	101007	OLIVAR-MANZANILLA	S 429	29,00	1,80	1,80	1,80		1,80			1,80	1,80
1700000003583939	21-009-004-00012-004	101007	OLIVAR-MANZANILLA	S 429	24,30	0,03	0,03	0,03		0,03			0,03	0,03
1700000003583940	21-009-004-00055-002	101007	OLIVAR-MANZANILLA	S 429	20,30	3,39	3,39	3,39		3,39			3,39	3,39
1700000003583949	21-009-003-00104-001	101007	OLIVAR-MANZANILLA	S 429	25,90	3,76	3,76	3,76		3,76			3,76	3,76

(1) Superficie declarada admisible ajustada con la superficie comprometida.
(2) Factor de penalización valorando el alcance para el tipo de compromiso.

Puede verificar la integridad de una copia de este documento mediante la lectura del código QR adjunto o mediante el acceso a la dirección <https://ws050.juntadeandalucia.es/verificarFirma> indicando el código de VERIFICACIÓN

FIRMADO POR

RAQUEL MARIA ESPIN CRESPO

18/12/2024

VERIFICACIÓN

Pk2jmBDMDBSWPSC42MTUWFP24ALUB4

PÁG. 202/2078





APELLIDOS Y NOMBRE / RAZÓN SOCIAL
CARBAJO GIL MIGUEL ANGEL

NIF
***0118*

EXPEDIENTE
1024918

ANUALIDAD DE PAGO
1ª

IMPORTES POR ANUALIDAD

	2023	2024	2025	2026	2027
IMPORTE MÁXIMO SUBVENCIONABLE	2.932,66 €	2.932,66 €	2.932,66 €	2.932,66 €	2.932,66 €
IMPORTE MEDIO DE TRANSFERENCIA (€/ha)	247,90 €	247,90 €	247,90 €	247,90 €	247,90 €

RESUMEN DE UNIDADES

Cód	GRUPO DE PAGO	Sup. Dec. Admisible (ha)	Sup. Comprometida (ha)	Sup. ajustada compromiso (1) (ha)	% sobredec.	Sup. Resuelta (ha)	Importe Declarado	Importe Topado	Importe Resuelto	Importe tras sobredec.
429	OLIVAR	11,83		11,83	0,00	11,83	2.932,66	2.932,66	2.932,66	2.932,66
TOTAL		11,83	11,83	11,83		11,83	2.932,66	2.932,66	2.932,66	2.932,66

APLICACIÓN DE REDUCCIONES Y PENALIZACIONES

GRUPO DE PAGO	Importe Calculado	Importe prereduc.	Criterios de subvencionabilidad y compromisos	Presentación tardía	Omisión declaración	Condicionalidad	IMPORTE (Euros) RESUELTO
OLIVAR	2.932,66	2.932,66	0,00	0,00	0,00	0,00	2.932,66
TOTAL	2.932,66	2.932,66					2.932,66

RESUMEN DE PAGOS

	IMPORTE (Euros)			
	RESUELTO	FEADER	MAPA	CAPADR
OLIVAR - Pago realizado	2.932,66 €	2.492,76 €	287,69 €	152,21 €

RECINTOS RESUELTOS

REF.	REFERENCIA SIGPAC	CULTIVO	DESCRIPCIÓN CULTIVO	S/R G.PAGO	PEND. MEDIA (%)	SUP. DEC. ADMISIBLE (ha)	SUP. COMPROM. (ha)	SUP. AJUSTADA COMPR.(1) (ha)	SUP. CONY. SIGPAC (ha)	SUP. CERTIE (ha)	SUP. CAMPO (ha)	SUP. CAMPO DETER. CULT. DECLARADO (ha)	SUP. DEC. REDUCIDA (ha)	SUP. RESUELTA (ha)
1700000003586138	21-009-003-00103-004	101007	OLIVAR-MANZANILLA	S 429	23,00	3,97	3,97	3,97	3,97	3,97				3,97
1700000003586139	21-009-014-00014-007	101007	OLIVAR-MANZANILLA	S 429	17,50	0,39	0,39	0,39	0,39	0,39				0,39
1700000003586140	21-009-014-00013-005	101007	OLIVAR-MANZANILLA	S 429	11,70	0,91	0,91	0,91	0,91	0,91				0,91
1700000003586141	21-009-014-00014-008	101007	OLIVAR-MANZANILLA	S 429	18,90	6,43	6,43	6,43	6,43	6,43				6,43
1700000003586142	21-009-003-00103-005	101007	OLIVAR-MANZANILLA	S 429	8,10	0,13	0,13	0,13	0,13	0,13				0,13

(1) Superficie declarada admisible ajustada con la superficie comprometida.
(2) Factor de penalización valorando el alcance para el tipo de compromiso.

Puede verificar la integridad de una copia de este documento mediante la lectura del código QR adjunto o mediante el acceso a la dirección <https://ws050.juntadeandalucia.es/verificarFirma> indicando el código de VERIFICACIÓN

FIRMADO POR

RAQUEL MARIA ESPIN CRESPO

18/12/2024

VERIFICACIÓN

Pk2jmBDMDBSWPSC42MTUWFP24ALUB4

PÁG. 203/2078



**APELLIDOS Y NOMBRE / RAZÓN SOCIAL**

CARBAJO LOPEZ ISABEL

NIF
****7001*EXPEDIENTE
1098637**ANUALIDAD DE PAGO**

1ª

IMPORTES POR ANUALIDAD

	2023	2024	2025	2026	2027
IMPORTE MÁXIMO SUBVENCIONABLE	832,94 €	832,94 €	832,94 €	832,94 €	832,94 €
IMPORTE MEDIO DE TRANSFERENCIA (€/ha)	247,90 €	247,90 €	247,90 €	247,90 €	247,90 €

RESUMEN DE UNIDADES

Cód	GRUPO DE PAGO	Sup. Dec. Admisible (ha)	Sup. Comprometida (ha)	Sup. ajustada compromiso (1) (ha)	% sobredec.	Sup. Resuelta (ha)	Importe Declarado	Importe Topado	Importe Resuelto	Importe tras sobredec.
429	OLIVAR	3,36		3,36	0,00	3,36	832,94	832,94	832,94	832,94
TOTAL		3,36	3,36	3,36		3,36	832,94	832,94	832,94	832,94

APLICACIÓN DE REDUCCIONES Y PENALIZACIONES

GRUPO DE PAGO	Importe Calculado	Importe prereduc.	Criterios de subvencionabilidad y compromisos	Presentación tardía	Omisión declaración	Condicionalidad	IMPORTE (Euros) RESUELTO
OLIVAR	832,94	832,94	0,00	0,00	0,00	0,00	832,94
TOTAL	832,94	832,94					832,94

RESUMEN DE PAGOS**IMPORTE (Euros)**

	RESUELTO	FEADER	MAPA	CAPADR
OLIVAR - Pago realizado	832,94 €	708,00 €	81,71 €	43,23 €

RECINTOS RESUELTOS

REF.	REFERENCIA SIGPAC	CULTIVO	DESCRIPCIÓN CULTIVO	S/R G.PAGO	PEND. MEDIA (%)	SUP. DEC. ADMISIBLE (ha)	SUP. COMPROM. (ha)	SUP. AJUSTADA COMPR.(1) (ha)	SUP. CONY. SIGPAC (ha)	SUP. CERTIE (ha)	SUP. CAMPO (ha)	SUP. CAMPO DETER. CULT. DECLARADO (ha)	SUP. DEC. REDUCIDA (ha)	SUP. RESUELTA (ha)
1700000004931762	21-031-003-00198-001	101034	OLIVAR-BICAL	S	429	8,30	3,36	3,36	3,36	3,36			3,36	3,36

(1) Superficie declarada admisible ajustada con la superficie comprometida.
 (2) Factor de penalización valorando el alcance para el tipo de compromiso.

Puede verificar la integridad de una copia de este documento mediante la lectura del código QR adjunto o mediante el acceso a la dirección <https://ws050.juntadeandalucia.es/verificarFirma> indicando el código de VERIFICACIÓN

FIRMADO POR

RAQUEL MARIA ESPIN CRESPO

18/12/2024

VERIFICACIÓN

Pk2jmBDMDBSWPSC42MTUWFP24ALUB4

PÁG. 204/2078



**APELLIDOS Y NOMBRE / RAZÓN SOCIAL**

CARBALLAR CHACON RUFINO

NIF

***2936*

EXPEDIENTE

1031600

ANUALIDAD DE PAGO

1ª

IMPORTES POR ANUALIDAD

	2023	2024	2025	2026	2027
IMPORTE MÁXIMO SUBVENCIONABLE	602,40 €	602,40 €	602,40 €	602,40 €	602,40 €
IMPORTE MEDIO DE TRANSFERENCIA (€/ha)	247,90 €	247,90 €	247,90 €	247,90 €	247,90 €

RESUMEN DE UNIDADES

Cód	GRUPO DE PAGO	Sup. Dec. Admisible (ha)	Sup. Comprometida (ha)	Sup. ajustada compromiso (1) (ha)	% sobredec.	Sup. Resuelta (ha)	Importe Declarado	Importe Topado	Importe Resuelto	Importe tras sobredec.
429	OLIVAR	2,43		2,43	0,00	2,43	602,40	602,40	602,40	602,40
TOTAL		2,43	2,43	2,43		2,43	602,40	602,40	602,40	602,40

APLICACIÓN DE REDUCCIONES Y PENALIZACIONES

GRUPO DE PAGO	Importe Calculado	Importe prereduc.	Criterios de subvencionabilidad y compromisos	Presentación tardía	Omisión declaración	Condicionalidad	IMPORTE (Euros) RESUELTO
OLIVAR	602,40	602,40	0,00	0,00	0,00	0,00	602,40
TOTAL	602,40	602,40					602,40

RESUMEN DE PAGOS**IMPORTE (Euros)**

	RESUELTO	FEADER	MAPA	CAPADR
OLIVAR - Pago realizado	602,40 €	512,04 €	59,10 €	31,26 €

RECINTOS RESUELTOS

REF.	REFERENCIA SIGPAC	CULTIVO	DESCRIPCIÓN CULTIVO	S/R G.PAGO	PEND. MEDIA (%)	SUP. DEC. ADMISIBLE (ha)	SUP. COMPROM. (ha)	SUP. AJUSTADA COMPR.(1) (ha)	SUP. CONY. SIGPAC (ha)	SUP. CERTIE (ha)	SUP. CAMPO (ha)	SUP. CAMPO DETER. CULT. DECLARADO (ha)	SUP. DEC. REDUCIDA (ha)	SUP. RESUELTA (ha)
1700000005013747	21-068-020-00015-001	101007	OLIVAR-MANZANILLA	S 429	42,10	0,41	0,41	0,41		0,41			0,41	0,41
1700000005013748	21-068-020-00274-001	101007	OLIVAR-MANZANILLA	S 429	22,30	1,13	1,13	1,13		1,13			1,13	1,13
1700000005013749	21-068-020-00017-001	101007	OLIVAR-MANZANILLA	S 429	45,50	0,89	0,89	0,89		0,89			0,89	0,89

(1) Superficie declarada admisible ajustada con la superficie comprometida.
(2) Factor de penalización valorando el alcance para el tipo de compromiso.

Puede verificar la integridad de una copia de este documento mediante la lectura del código QR adjunto o mediante el acceso a la dirección <https://ws050.juntadeandalucia.es/verificarFirma> indicando el código de VERIFICACIÓN

FIRMADO POR

RAQUEL MARIA ESPIN CRESPO

18/12/2024

VERIFICACIÓN

Pk2jmBDMDBSWPSC42MTUWFP24ALUB4

PÁG. 205/2078



**APELLIDOS Y NOMBRE / RAZÓN SOCIAL**

CARBALLAR GOMEZ RUFINO

NIF

***2759*

EXPEDIENTE

1272871

ANUALIDAD DE PAGO

1ª

IMPORTES POR ANUALIDAD

	2023	2024	2025	2026	2027
IMPORTE MÁXIMO SUBVENCIONABLE	1.065,97 €	1.065,97 €	1.065,97 €	1.065,97 €	1.065,97 €
IMPORTE MEDIO DE TRANSFERENCIA (€/ha)	247,90 €	247,90 €	247,90 €	247,90 €	247,90 €

RESUMEN DE UNIDADES

Cód	GRUPO DE PAGO	Sup. Dec. Admisible (ha)	Sup. Comprometida (ha)	Sup. ajustada compromiso (1) (ha)	% sobredec.	Sup. Resuelta (ha)	Importe Declarado	Importe Topado	Importe Resuelto	Importe tras sobredec.
429	OLIVAR	4,30		4,30	0,00	4,30	1.065,97	1.065,97	1.065,97	1.065,97
TOTAL		4,30	4,30	4,30		4,30	1.065,97	1.065,97	1.065,97	1.065,97

APLICACIÓN DE REDUCCIONES Y PENALIZACIONES

GRUPO DE PAGO	Importe Calculado	Importe prereduc.	Criterios de subvencionabilidad y compromisos	Presentación tardía	Omisión declaración	Condicionalidad	IMPORTE (Euros) RESUELTO
OLIVAR	1.065,97	1.065,97	0,00	0,00	0,00	0,00	1.065,97
TOTAL	1.065,97	1.065,97					1.065,97

RESUMEN DE PAGOS**IMPORTE (Euros)**

	RESUELTO	FEADER	MAPA	CAPADR
OLIVAR - Pago realizado	1.065,97 €	906,07 €	104,57 €	55,33 €

RECINTOS RESUELTOS

REF.	REFERENCIA SIGPAC	CULTIVO	DESCRIPCIÓN CULTIVO	S/R	G.PAGO	PEND. MEDIA (%)	SUP. DEC. ADMISIBLE (ha)	SUP. COMPROM. (ha)	SUP. AJUSTADA COMPR.(1) (ha)	SUP. CONY. SIGPAC (ha)	SUP. CERTIE (ha)	SUP. CAMPO (ha)	SUP. CAMPO DETER. CULT. DECLARADO (ha)	SUP. DEC. REDUCIDA (ha)	SUP. RESUELTA (ha)
5548317	21-068-020-00465-001	101216	OLIVAR-MANZANILLA DE HUELVA	S	429	33,80	4,30	4,30	4,30		4,30			4,30	4,30

(1) Superficie declarada admisible ajustada con la superficie comprometida.
(2) Factor de penalización valorando el alcance para el tipo de compromiso.Puede verificar la integridad de una copia de este documento mediante la lectura del código QR adjunto o mediante el acceso a la dirección <https://ws050.juntadeandalucia.es/verificarFirma> indicando el código de VERIFICACIÓN

FIRMADO POR

RAQUEL MARIA ESPIN CRESPO

18/12/2024

VERIFICACIÓN

Pk2jmBDMDBSWPSC42MTUWFP24ALUB4

PÁG. 206/2078



**APELLIDOS Y NOMBRE / RAZÓN SOCIAL**

CARBALLAR MENDEZ VICTORINO

NIF

***8633*

EXPEDIENTE

1033664

ANUALIDAD DE PAGO

1ª

IMPORTES POR ANUALIDAD

	2023	2024	2025	2026	2027
IMPORTE MÁXIMO SUBVENCIONABLE	401,60 €	401,60 €	401,60 €	401,60 €	401,60 €
IMPORTE MEDIO DE TRANSFERENCIA (€/ha)	247,90 €	247,90 €	247,90 €	247,90 €	247,90 €

RESUMEN DE UNIDADES

Cód	GRUPO DE PAGO	Sup. Dec. Admisible (ha)	Sup. Comprometida (ha)	Sup. ajustada compromiso (1) (ha)	% sobredec.	Sup. Resuelta (ha)	Importe Declarado	Importe Topado	Importe Resuelto	Importe tras sobredec.
429	OLIVAR	1,62		1,62	0,00	1,62	401,60	401,60	401,60	401,60
TOTAL		1,62	1,62	1,62		1,62	401,60	401,60	401,60	401,60

APLICACIÓN DE REDUCCIONES Y PENALIZACIONES

GRUPO DE PAGO	Importe Calculado	Importe prereduc.	Criterios de subvencionabilidad y compromisos	Presentación tardía	Omisión declaración	Condicionalidad	IMPORTE (Euros) RESUELTO
OLIVAR	401,60	401,60	0,00	0,00	0,00	0,00	401,60
TOTAL	401,60	401,60					401,60

RESUMEN DE PAGOS**IMPORTE (Euros)**

	RESUELTO	FEADER	MAPA	CAPADR
OLIVAR - Pago realizado	401,60 €	341,36 €	39,40 €	20,84 €

RECINTOS RESUELTOS

REF.	REFERENCIA SIGPAC	CULTIVO	DESCRIPCIÓN CULTIVO	S/R G.PAGO	PEND. MEDIA (%)	SUP. DEC. ADMISIBLE (ha)	SUP. COMPROM. (ha)	SUP. AJUSTADA COMPROM. (1) (ha)	SUP. CONY. SIGPAC (ha)	SUP. CERTIE (ha)	SUP. CAMPO (ha)	SUP. CAMPO DETER. CULT. DECLARADO (ha)	SUP. DEC. REDUCIDA (ha)	SUP. RESUELTA (ha)
-32311	21-068-020-00249-005	101216	OLIVAR-MANZANILLA DE HUELVA	S 429	30,70	0,01	0,01	0,01	0,01	0,01			0,01	0,01
1700000005009773	21-068-017-00080-004	101216	OLIVAR-MANZANILLA DE HUELVA	S 429	13,80	0,19	0,19	0,19	0,19	0,19			0,19	0,19
1700000005009774	21-068-020-00307-001	101216	OLIVAR-MANZANILLA DE HUELVA	S 429	52,80	0,35	0,35	0,35	0,35	0,35			0,35	0,35
1700000005009775	21-068-020-00310-001	101216	OLIVAR-MANZANILLA DE HUELVA	S 429	51,10	0,68	0,68	0,68	0,68	0,68			0,68	0,68
1700000005009776	21-068-020-00249-002	101216	OLIVAR-MANZANILLA DE HUELVA	S 429	29,90	0,39	0,39	0,39	0,39	0,39			0,39	0,39

(1) Superficie declarada admisible ajustada con la superficie comprometida.
(2) Factor de penalización valorando el alcance para el tipo de compromiso.Puede verificar la integridad de una copia de este documento mediante la lectura del código QR adjunto o mediante el acceso a la dirección <https://ws050.juntadeandalucia.es/verificarFirma> indicando el código de VERIFICACIÓN

FIRMADO POR

RAQUEL MARIA ESPIN CRESPO

18/12/2024

VERIFICACIÓN

Pk2jmBDMDBSWPSC42MTUWFP24ALUB4

PÁG. 207/2078





<u>APELLIDOS Y NOMBRE / RAZÓN SOCIAL</u>	<u>NIF</u>	<u>EXPEDIENTE</u>	<u>ANUALIDAD DE PAGO</u>
CARDENAS ALVAREZ MARIA CARMEN DE LOS	***8968*	1090578	1ª

IMPORTES POR ANUALIDAD

	<u>2023</u>	<u>2024</u>	<u>2025</u>	<u>2026</u>	<u>2027</u>
IMPORTE MÁXIMO SUBVENCIONABLE	6.161,25 €	6.161,25 €	6.161,25 €	6.161,25 €	6.161,25 €
IMPORTE MEDIO DE TRANSFERENCIA (€/ha)	82,15 €	82,15 €	82,15 €	82,15 €	82,15 €

RESUMEN DE UNIDADES

<u>Cód</u>	<u>GRUPO DE PAGO</u>	<u>Sup. Dec. Admisible (ha)</u>	<u>Sup. Comprometida (ha)</u>	<u>Sup. ajustada compromiso (1) (ha)</u>	<u>% sobredec.</u>	<u>Sup. Resuelta (ha)</u>	<u>Importe Declarado</u>	<u>Importe Topado</u>	<u>Importe Resuelto</u>	<u>Importe tras sobredec.</u>
428	PASTOS ASOCIADOS A GANADERÍA ECOLÓGICA	94,11		75,00	0,00	75,00	6.161,25	6.161,25	6.161,25	6.161,25
TOTAL		94,11	75,00	75,00		75,00	6.161,25	6.161,25	6.161,25	6.161,25

APLICACIÓN DE REDUCCIONES Y PENALIZACIONES

<u>GRUPO DE PAGO</u>	<u>Importe Calculado</u>	<u>Importe prereduc.</u>	<u>Criterios de subvencionabilidad y compromisos</u>	<u>Presentación tardía</u>	<u>Omisión declaración</u>	<u>Condicionidad</u>	<u>IMPORTE (Euros) RESUELTO</u>
PASTOS ASOCIADOS A GANADERÍA	6.161,25	6.161,25	0,00	0,00	0,00	0,00	6.161,25
TOTAL	6.161,25	6.161,25					6.161,25

RESUMEN DE PAGOS**IMPORTE (Euros)**

	<u>RESUELTO</u>	<u>FEADER</u>	<u>MAPA</u>	<u>CAPADR</u>
PASTOS ASOCIADOS A GANADERÍA ECOLÓGICA - Pago realizado	6.161,25 €	5.237,06 €	604,42 €	319,77 €

RECINTOS RESUELTOS

<u>REE</u>	<u>REFERENCIA SIGPAC</u>	<u>CULTIVO</u>	<u>DESCRIPCIÓN CULTIVO</u>	<u>S/R G.PAGO</u>	<u>PEND. MEDIA (%)</u>	<u>SUP. DEC. ADMISIBLE (ha)</u>	<u>SUP. COMPROM. (ha)</u>	<u>SUP. AJUSTADA COMPROM. (1) (ha)</u>	<u>SUP. CONV. SIGPAC (ha)</u>	<u>SUP. CERTIF. (ha)</u>	<u>SUP. CAMPO (ha)</u>	<u>SUP. CAMPO DETER. CULT. DECLARADO (ha)</u>	<u>SUP. DEC. REDUCIDA (ha)</u>	<u>SUP. RESUELTA (ha)</u>
1700000006093374	21-078-012-00002-003	62000	PASTOS PERMANENTES DE 5 O MAS AÑOS-SIN VARIEDAD	S 428	23,90	55,83	55,83	55,83		55,83	55,83	55,83	55,83	55,83
1700000006093375	21-078-012-00011-002	62000	PASTOS PERMANENTES DE 5 O MAS AÑOS-SIN VARIEDAD	S 428	25,30	34,03	34,03	34,03		34,03	34,03	34,03	34,03	34,03
1700000006093376	21-078-012-00011-004	62000	PASTOS PERMANENTES DE 5 O MAS AÑOS-SIN VARIEDAD	S 428	7,10	1,02	1,02	1,02		1,02	1,02	1,02	1,02	1,02
1700000006093377	21-078-012-00011-003	62000	PASTOS PERMANENTES DE 5 O MAS AÑOS-SIN VARIEDAD	S 428	26,20	2,43	2,43	2,43		2,43	2,43	2,43	2,43	2,43
1700000006093378	21-078-012-00002-004	62000	PASTOS PERMANENTES DE 5 O MAS AÑOS-SIN VARIEDAD	S 428	17,90	0,80	0,80	0,80		0,80	0,80	0,80	0,80	0,80

(1) Superficie declarada admisible ajustada con la superficie comprometida.
(2) Factor de penalización valorando el alcance para el tipo de compromiso.

Puede verificar la integridad de una copia de este documento mediante la lectura del código QR adjunto o mediante el acceso a la dirección <https://ws050.juntadeandalucia.es/verificarFirma> indicando el código de VERIFICACIÓN

FIRMADO POR

RAQUEL MARIA ESPIN CRESPO

18/12/2024

VERIFICACIÓN

Pk2jmBDMDBSWPSC42MTUWFP24ALUB4

PÁG. 208/2078



**Datos considerados para el Cálculo de la Carga Ganadera mínima y máxima del expediente**

Explotación	Especie	Inscrito en Sipea y Admisible	Ugm Calculada para CG Mínima	Ugm Calculada para CG Máxima
ES210690000346	BOVINA	SI	28,28	28,28
ES210690000346	OVINA	SI	5,74	5,74
			34,02	34,02

Superficie determinada para Cálculo Carga Ganadera Mínima: 94,11 ha

Superficie determinada para Cálculo Carga Ganadera Máxima: 94,11 ha

Carga Ganadera Mínima Expediente: 0,36 ugm/ha

Carga Ganadera Máxima Expediente: 0,36 ugm/ha

Recintos Determinados para el Cálculo de Garga Ganadera Mínima

REF.	REFERENCIA SIGPAC	CULTIVO	DESCRIPCIÓN CULTIVO	S/R	SUP. RESUELTA (ha)
1700000006093374	21-078-012-00002-00003	62000	PASTOS PERMANENTES DE 5 O MAS AÑOS-SIN VARIEDAD	S	55,83
1700000006093375	21-078-012-00011-00002	62000	PASTOS PERMANENTES DE 5 O MAS AÑOS-SIN VARIEDAD	S	34,03
1700000006093376	21-078-012-00011-00004	62000	PASTOS PERMANENTES DE 5 O MAS AÑOS-SIN VARIEDAD	S	1,02
1700000006093377	21-078-012-00011-00003	62000	PASTOS PERMANENTES DE 5 O MAS AÑOS-SIN VARIEDAD	S	2,43
1700000006093378	21-078-012-00002-00004	62000	PASTOS PERMANENTES DE 5 O MAS AÑOS-SIN VARIEDAD	S	0,80

Recintos Determinados para el Cálculo de Garga Ganadera Máxima

REF.	REFERENCIA SIGPAC	CULTIVO	DESCRIPCIÓN CULTIVO	S/R	SUP. RESUELTA (ha)
1700000006093374	21-078-012-00002-00003	62000	PASTOS PERMANENTES DE 5 O MAS AÑOS-SIN VARIEDAD	S	55,83
1700000006093375	21-078-012-00011-00002	62000	PASTOS PERMANENTES DE 5 O MAS AÑOS-SIN VARIEDAD	S	34,03
1700000006093376	21-078-012-00011-00004	62000	PASTOS PERMANENTES DE 5 O MAS AÑOS-SIN VARIEDAD	S	1,02
1700000006093377	21-078-012-00011-00003	62000	PASTOS PERMANENTES DE 5 O MAS AÑOS-SIN VARIEDAD	S	2,43
1700000006093378	21-078-012-00002-00004	62000	PASTOS PERMANENTES DE 5 O MAS AÑOS-SIN VARIEDAD	S	0,80

(1) Superficie declarada admisible ajustada con la superficie comprometida.
(2) Factor de penalización valorando el alcance para el tipo de compromiso.Puede verificar la integridad de una copia de este documento mediante la lectura del código QR adjunto o mediante el acceso a la dirección <https://ws050.juntadeandalucia.es/verificarFirma> indicando el código de VERIFICACIÓN

FIRMADO POR

RAQUEL MARIA ESPIN CRESPO

18/12/2024

VERIFICACIÓN

Pk2jmBDMDBSWPSC42MTUWFP24ALUB4

PÁG. 209/2078



**APELLIDOS Y NOMBRE / RAZÓN SOCIAL**

CARDENO DOMINGUEZ BARTOLOME

NIF

***0262*

EXPEDIENTE

1000235

ANUALIDAD DE PAGO

1ª

IMPORTES POR ANUALIDAD

	2023	2024	2025	2026	2027
IMPORTE MÁXIMO SUBVENCIONABLE	10.047,29 €	10.047,29 €	10.047,29 €	10.047,29 €	10.047,29 €
IMPORTE MEDIO DE TRANSFERENCIA (€/ha)	119,45 €	119,45 €	119,45 €	119,45 €	119,45 €

RESUMEN DE UNIDADES

Cód	GRUPO DE PAGO	Sup. Dec. Admisible (ha)	Sup. Comprometida (ha)	Sup. ajustada compromiso (1) (ha)	% sobredec.	Sup. Resuelta (ha)	Importe Declarado	Importe Topado	Importe Resuelto	Importe tras sobredec.
428	PASTOS ASOCIADOS A GANADERÍA ECOLÓGICA	65,18		65,18	0,00	65,18	5.354,54	5.354,54	5.354,54	5.354,54
429	OLIVAR	18,93		18,93	0,00	18,93	4.692,75	4.692,75	4.692,75	4.692,75
TOTAL		84,11	84,11	84,11		84,11	10.047,29	10.047,29	10.047,29	10.047,29

APLICACIÓN DE REDUCCIONES Y PENALIZACIONES

GRUPO DE PAGO	Importe Calculado	Importe prereduc.	Criterios de subvencionabilidad y compromisos	Presentación tardía	Omisión declaración	Condicionalidad	IMPORTE (Euros)
							RESUELTO
OLIVAR	4.692,75	4.692,75	0,00	0,00	0,00	0,00	4.692,75
PASTOS ASOCIADOS A GANADERÍA	5.354,54	5.354,54	0,00	0,00	0,00	0,00	5.354,54
TOTAL	10.047,29	10.047,29					10.047,29

RESUMEN DE PAGOS

	IMPORTE (Euros)			
	RESUELTO	FEADER	MAPA	CAPADR
OLIVAR - Pago realizado	4.692,75 €	3.988,84 €	460,36 €	243,55 €
PASTOS ASOCIADOS A GANADERÍA ECOLÓGICA - Pago realizado	5.354,54 €	4.551,36 €	525,28 €	277,90 €
TOTAL	10.047,29 €	8.540,20 €	985,64 €	521,45 €

(1) Superficie declarada admisible ajustada con la superficie comprometida.
(2) Factor de penalización valorando el alcance para el tipo de compromiso.Puede verificar la integridad de una copia de este documento mediante la lectura del código QR adjunto o mediante el acceso a la dirección <https://ws050.juntadeandalucia.es/verificarFirma> indicando el código de VERIFICACIÓN

FIRMADO POR

RAQUEL MARIA ESPIN CRESPO

18/12/2024

VERIFICACIÓN

Pk2jmBDMDBSWPSC42MTUWFP24ALUB4

PÁG. 210/2078



**RECINTOS RESUELTOS**

REF.	REFERENCIA SIGPAC	CULTIVO DESCRIPCIÓN CULTIVO	S/R	G.PAGO	PEND. MEDIA (%)	SUP. DEC. ADMISIBLE (ha)	SUP. COMPROM. (ha)	SUP. AJUSTADA COMPR.(1) (ha)	SUP. CONV. SIGPAC (ha)	SUP. CERTIF. (ha)	SUP. CAMPO (ha)	SUP. CAMPO DETER.CULT. DECLARADO (ha)	SUP. DEC. REDUCIDA (ha)	SUP. RESUELTA (ha)
-3437	21-028-005-00047-011	62000 PASTOS PERMANENTES DE 5 O MAS AÑOS-SIN VARIEDAD	S	428	27,20	0,02	0,02	0,02		0,03			0,02	0,02
-3436	21-028-005-00047-010	62000 PASTOS PERMANENTES DE 5 O MAS AÑOS-SIN VARIEDAD	S	428	19,80	0,03	0,03	0,03		0,03			0,03	0,03
1700000004581438	21-028-005-00047-002	62000 PASTOS PERMANENTES DE 5 O MAS AÑOS-SIN VARIEDAD	S	428	29,10	4,90	4,90	4,90		5,76			4,90	4,90
1700000004581439	21-028-005-00047-007	62000 PASTOS PERMANENTES DE 5 O MAS AÑOS-SIN VARIEDAD	S	428	22,90	1,37	1,37	1,37		1,37			1,37	1,37
1700000004581440	21-028-005-00047-008	62000 PASTOS PERMANENTES DE 5 O MAS AÑOS-SIN VARIEDAD	S	428	28,70	0,32	0,32	0,32		1,28			0,32	0,32
1700000004581441	21-028-005-00043-001	62000 PASTOS PERMANENTES DE 5 O MAS AÑOS-SIN VARIEDAD	S	428	14,90	1,19	1,19	1,19		1,19			1,19	1,19
1700000004581442	21-028-005-00046-001	62000 PASTOS PERMANENTES DE 5 O MAS AÑOS-SIN VARIEDAD	S	428	22,60	2,24	2,24	2,24		2,24			2,24	2,24
1700000004581443	21-028-005-00042-002	62000 PASTOS PERMANENTES DE 5 O MAS AÑOS-SIN VARIEDAD	S	428	18,70	1,04	1,04	1,04		1,22			1,04	1,04
1700000004581444	21-028-005-00042-006	62000 PASTOS PERMANENTES DE 5 O MAS AÑOS-SIN VARIEDAD	S	428	16,60	0,99	0,99	0,99		0,99			0,99	0,99
1700000004581446	21-028-005-00024-009	62000 PASTOS PERMANENTES DE 5 O MAS AÑOS-SIN VARIEDAD	S	428	19,10	10,96	10,96	10,96		10,96			10,96	10,96
1700000004581447	21-028-005-00057-002	62000 PASTOS PERMANENTES DE 5 O MAS AÑOS-SIN VARIEDAD	S	428	25,20	0,61	0,61	0,61		0,72			0,61	0,61
1700000004581448	21-028-005-00057-004	62000 PASTOS PERMANENTES DE 5 O MAS AÑOS-SIN VARIEDAD	S	428	28,00	1,44	1,44	1,44		1,92			1,44	1,44
1700000004581449	21-028-005-00057-005	62000 PASTOS PERMANENTES DE 5 O MAS AÑOS-SIN VARIEDAD	S	428	24,10	0,59	0,59	0,59		0,69			0,59	0,59
1700000004581450	21-028-005-00057-001	62000 PASTOS PERMANENTES DE 5 O MAS AÑOS-SIN VARIEDAD	S	428	23,30	1,61	1,61	1,61		2,93			1,61	1,61
1700000004581451	21-028-005-00050-003	62000 PASTOS PERMANENTES DE 5 O MAS AÑOS-SIN VARIEDAD	S	428	12,10	0,66	0,66	0,66		0,66			0,66	0,66
1700000004581452	21-028-005-00051-001	62000 PASTOS PERMANENTES DE 5 O MAS AÑOS-SIN VARIEDAD	S	428	12,50	0,40	0,40	0,40		0,47			0,40	0,40
1700000004581454	21-028-005-00085-006	62000 PASTOS PERMANENTES DE 5 O MAS AÑOS-SIN VARIEDAD	S	428	22,50	3,85	3,85	3,85		5,93			3,85	3,85
1700000004581455	21-028-005-00085-005	62000 PASTOS PERMANENTES DE 5 O MAS AÑOS-SIN VARIEDAD	S	428	21,40	0,27	0,27	0,27		0,78			0,27	0,27
1700000004581456	21-028-005-00085-003	62000 PASTOS PERMANENTES DE 5 O MAS AÑOS-SIN VARIEDAD	S	428	21,10	16,99	16,99	16,99		19,99			16,99	16,99
1700000004581457	21-028-005-00062-001	62000 PASTOS PERMANENTES DE 5 O MAS AÑOS-SIN VARIEDAD	S	428	26,10	0,46	0,46	0,46		0,83			0,46	0,46
1700000004581458	21-028-005-00063-001	62000 PASTOS PERMANENTES DE 5 O MAS AÑOS-SIN VARIEDAD	S	428	28,40	3,55	3,55	3,55		4,73			3,55	3,55
1700000004581459	21-028-005-00061-006	62000 PASTOS PERMANENTES DE 5 O MAS AÑOS-SIN VARIEDAD	S	428	24,10	0,47	0,47	0,47		0,85			0,47	0,47
1700000004581460	21-028-005-00061-005	62000 PASTOS PERMANENTES DE 5 O MAS AÑOS-SIN VARIEDAD	S	428	23,40	0,13	0,13	0,13		0,20			0,13	0,13
1700000004581461	21-028-005-00061-001	62000 PASTOS PERMANENTES DE 5 O MAS AÑOS-SIN VARIEDAD	S	428	21,70	0,83	0,83	0,83		1,10			0,83	0,83
1700000004581466	21-028-005-00049-003	62000 PASTOS PERMANENTES DE 5 O MAS AÑOS-SIN VARIEDAD	S	428	13,60	0,18	0,18	0,18		0,21			0,18	0,18
1700000004581467	21-028-005-00052-001	62000 PASTOS PERMANENTES DE 5 O MAS AÑOS-SIN VARIEDAD	S	428	12,40	1,15	1,15	1,15		1,15			1,15	1,15
1700000004581468	21-028-013-00034-002	62000 PASTOS PERMANENTES DE 5 O MAS AÑOS-SIN VARIEDAD	S	428	10,70	8,93	8,93	8,93		8,93			8,93	8,93
1700000004581430	21-028-001-00038-003	101216 OLIVAR-MANZANILLA DE HUELVA	S	429	25,40	0,76	0,76	0,76		0,76			0,76	0,76
1700000004581431	21-028-005-00047-001	101216 OLIVAR-MANZANILLA DE HUELVA	S	429	21,40	2,03	2,03	2,03		2,03			2,03	2,03
1700000004581432	21-028-005-00043-002	101216 OLIVAR-MANZANILLA DE HUELVA	S	429	19,20	0,14	0,14	0,14		0,14			0,14	0,14
1700000004581433	21-028-005-00049-002	101216 OLIVAR-MANZANILLA DE HUELVA	S	429	27,20	3,78	3,78	3,78		3,78			3,78	3,78
1700000004581434	21-028-005-00048-001	101216 OLIVAR-MANZANILLA DE HUELVA	S	429	24,50	1,23	1,23	1,23		1,23			1,23	1,23
1700000004581435	21-028-005-00061-004	101216 OLIVAR-MANZANILLA DE HUELVA	S	429	22,00	4,20	4,20	4,20		4,20			4,20	4,20
1700000004581462	21-028-005-00034-002	101216 OLIVAR-MANZANILLA DE HUELVA	S	429	17,30	0,88	0,88	0,88		0,88			0,88	0,88
1700000004581463	21-028-005-00035-002	101216 OLIVAR-MANZANILLA DE HUELVA	S	429	15,90	1,84	1,84	1,84		1,84			1,84	1,84
1700000004581464	21-028-005-00024-002	101216 OLIVAR-MANZANILLA DE HUELVA	S	429	14,50	1,45	1,45	1,45		1,45			1,45	1,45
1700000004581465	21-028-005-00024-001	101216 OLIVAR-MANZANILLA DE HUELVA	S	429	14,00	2,62	2,62	2,62		2,62			2,62	2,62

INCIDENCIAS**INCIDENCIA DESCRIPCIÓN**

- 100407 Explotación solicitada no forma parte de ningún organismo de control autorizado para la producción ecológica en Andalucía o fecha de inscripción posterior al plazo establecido (Anexo I. Criterios de Subvencionabilidad. Orden 28 de marzo de 2023).
Explotación:ES210280000026 Especie:PORCINO
- 100411 Recinto no admisible por no estar asociado en SIGGAN a una explotación ganadera (Artículo 10 de la Orden de 28 de marzo de 2023).
Ref:1700000004581437 Recinto:21-028-005-00021-00001 Cultivo:62000 PASTOS PERMANENTES DE 5 O MAS AÑOS-SIN VARIEDAD Secano
Ref:1700000004581445 Recinto:21-028-005-00022-00003 Cultivo:62000 PASTOS PERMANENTES DE 5 O MAS AÑOS-SIN VARIEDAD Secano
Ref:1700000004581453 Recinto:21-028-005-00054-00002 Cultivo:62000 PASTOS PERMANENTES DE 5 O MAS AÑOS-SIN VARIEDAD Secano
- 100424 Solicita recinto que no está comprometido para la operación.
Ref:1700000004581437 Recinto:21-028-005-00021-00001 Cultivo:62000 PASTOS PERMANENTES DE 5 O MAS AÑOS-SIN VARIEDAD Secano
Ref:1700000004581445 Recinto:21-028-005-00022-00003 Cultivo:62000 PASTOS PERMANENTES DE 5 O MAS AÑOS-SIN VARIEDAD Secano
Ref:1700000004581453 Recinto:21-028-005-00054-00002 Cultivo:62000 PASTOS PERMANENTES DE 5 O MAS AÑOS-SIN VARIEDAD Secano

Datos considerados para el Cálculo de la Carga Ganadera mínima y máxima del expediente

(1) Superficie declarada admisible ajustada con la superficie comprometida.
(2) Factor de penalización valorando el alcance para el tipo de compromiso.

Puede verificar la integridad de una copia de este documento mediante la lectura del código QR adjunto o mediante el acceso a la dirección <https://ws050.juntadeandalucia.es/verificarFirma> indicando el código de VERIFICACIÓN

FIRMADO POR

RAQUEL MARIA ESPIN CRESPO

18/12/2024

VERIFICACIÓN

Pk2jmBDMDBSWPSC42MTUWFP24ALUB4

PÁG. 211/2078



**Datos considerados para el Cálculo de la Carga Ganadera mínima y máxima del expediente**

Explotación	Especie	Inscrito en Sipea y Admisible	Ugm Calculada para CG Mínima	Ugm Calculada para CG Máxima
ES210280000026	OVINA	SI	34,55	34,55
ES210280000026	PORCINO	NO	0,00	26,91
			34,55	61,46

Superficie determinada para Cálculo Carga Ganadera Mínima: 67,29 ha

Superficie determinada para Cálculo Carga Ganadera Máxima: 67,29 ha

Carga Ganadera Mínima Expediente: 0,51 ugm/ha

Carga Ganadera Máxima Expediente: 0,91 ugm/ha

Recintos Determinados para el Cálculo de Garga Ganadera Mínima

REF.	REFERENCIA SIGPAC	CULTIVO	DESCRIPCIÓN CULTIVO	S/R	SUP. RESUELTA (ha)
-3437	21-028-005-00047-00011	62000	PASTOS PERMANENTES DE 5 O MAS AÑOS-SIN VARIEDAD	S	0,02
-3436	21-028-005-00047-00010	62000	PASTOS PERMANENTES DE 5 O MAS AÑOS-SIN VARIEDAD	S	0,03
1700000004581437	21-028-005-00021-00001	62000	PASTOS PERMANENTES DE 5 O MAS AÑOS-SIN VARIEDAD	S	1,27
1700000004581438	21-028-005-00047-00002	62000	PASTOS PERMANENTES DE 5 O MAS AÑOS-SIN VARIEDAD	S	4,90
1700000004581439	21-028-005-00047-00007	62000	PASTOS PERMANENTES DE 5 O MAS AÑOS-SIN VARIEDAD	S	1,37
1700000004581440	21-028-005-00047-00008	62000	PASTOS PERMANENTES DE 5 O MAS AÑOS-SIN VARIEDAD	S	0,32
1700000004581441	21-028-005-00043-00001	62000	PASTOS PERMANENTES DE 5 O MAS AÑOS-SIN VARIEDAD	S	1,19
1700000004581442	21-028-005-00046-00001	62000	PASTOS PERMANENTES DE 5 O MAS AÑOS-SIN VARIEDAD	S	2,24
1700000004581443	21-028-005-00042-00002	62000	PASTOS PERMANENTES DE 5 O MAS AÑOS-SIN VARIEDAD	S	1,04
1700000004581444	21-028-005-00042-00006	62000	PASTOS PERMANENTES DE 5 O MAS AÑOS-SIN VARIEDAD	S	0,99
1700000004581445	21-028-005-00022-00003	62000	PASTOS PERMANENTES DE 5 O MAS AÑOS-SIN VARIEDAD	S	0,41
1700000004581446	21-028-005-00024-00009	62000	PASTOS PERMANENTES DE 5 O MAS AÑOS-SIN VARIEDAD	S	10,96
1700000004581447	21-028-005-00057-00002	62000	PASTOS PERMANENTES DE 5 O MAS AÑOS-SIN VARIEDAD	S	0,61
1700000004581448	21-028-005-00057-00004	62000	PASTOS PERMANENTES DE 5 O MAS AÑOS-SIN VARIEDAD	S	1,44
1700000004581449	21-028-005-00057-00005	62000	PASTOS PERMANENTES DE 5 O MAS AÑOS-SIN VARIEDAD	S	0,59
1700000004581450	21-028-005-00057-00001	62000	PASTOS PERMANENTES DE 5 O MAS AÑOS-SIN VARIEDAD	S	1,61
1700000004581451	21-028-005-00050-00003	62000	PASTOS PERMANENTES DE 5 O MAS AÑOS-SIN VARIEDAD	S	0,66
1700000004581452	21-028-005-00051-00001	62000	PASTOS PERMANENTES DE 5 O MAS AÑOS-SIN VARIEDAD	S	0,40
1700000004581453	21-028-005-00054-00002	62000	PASTOS PERMANENTES DE 5 O MAS AÑOS-SIN VARIEDAD	S	0,43
1700000004581454	21-028-005-00085-00006	62000	PASTOS PERMANENTES DE 5 O MAS AÑOS-SIN VARIEDAD	S	3,85
1700000004581455	21-028-005-00085-00005	62000	PASTOS PERMANENTES DE 5 O MAS AÑOS-SIN VARIEDAD	S	0,27
1700000004581456	21-028-005-00085-00003	62000	PASTOS PERMANENTES DE 5 O MAS AÑOS-SIN VARIEDAD	S	16,99
1700000004581457	21-028-005-00062-00001	62000	PASTOS PERMANENTES DE 5 O MAS AÑOS-SIN VARIEDAD	S	0,46
1700000004581458	21-028-005-00063-00001	62000	PASTOS PERMANENTES DE 5 O MAS AÑOS-SIN VARIEDAD	S	3,55
1700000004581459	21-028-005-00061-00006	62000	PASTOS PERMANENTES DE 5 O MAS AÑOS-SIN VARIEDAD	S	0,47
1700000004581460	21-028-005-00061-00005	62000	PASTOS PERMANENTES DE 5 O MAS AÑOS-SIN VARIEDAD	S	0,13
1700000004581461	21-028-005-00061-00001	62000	PASTOS PERMANENTES DE 5 O MAS AÑOS-SIN VARIEDAD	S	0,83
1700000004581466	21-028-005-00049-00003	62000	PASTOS PERMANENTES DE 5 O MAS AÑOS-SIN VARIEDAD	S	0,18
1700000004581467	21-028-005-00052-00001	62000	PASTOS PERMANENTES DE 5 O MAS AÑOS-SIN VARIEDAD	S	1,15

(1) Superficie declarada admisible ajustada con la superficie comprometida.
(2) Factor de penalización valorando el alcance para el tipo de compromiso.Puede verificar la integridad de una copia de este documento mediante la lectura del código QR adjunto o mediante el acceso a la dirección <https://ws050.juntadeandalucia.es/verificarFirma> indicando el código de VERIFICACIÓN

FIRMADO POR

RAQUEL MARIA ESPIN CRESPO

18/12/2024

VERIFICACIÓN

Pk2jmBDMDBSWPSC42MTUWFP24ALUB4

PÁG. 212/2078



**Datos considerados para el Cálculo de la Carga Ganadera mínima y máxima del expediente****Recintos Determinados para el Cálculo de Garga Ganadera Mínima**

REF.	REFERENCIA SIGPAC	CULTIVO	DESCRIPCIÓN CULTIVO	S/R	SUP. RESUELTA (ha)
1700000004581468	21-028-013-00034-00002	62000	PASTOS PERMANENTES DE 5 O MAS AÑOS-SIN VARIEDAD	S	8,93

Recintos Determinados para el Cálculo de Garga Ganadera Máxima

REF.	REFERENCIA SIGPAC	CULTIVO	DESCRIPCIÓN CULTIVO	S/R	SUP. RESUELTA (ha)
-3437	21-028-005-00047-00011	62000	PASTOS PERMANENTES DE 5 O MAS AÑOS-SIN VARIEDAD	S	0,02
-3436	21-028-005-00047-00010	62000	PASTOS PERMANENTES DE 5 O MAS AÑOS-SIN VARIEDAD	S	0,03
1700000004581437	21-028-005-00021-00001	62000	PASTOS PERMANENTES DE 5 O MAS AÑOS-SIN VARIEDAD	S	1,27
1700000004581438	21-028-005-00047-00002	62000	PASTOS PERMANENTES DE 5 O MAS AÑOS-SIN VARIEDAD	S	4,90
1700000004581439	21-028-005-00047-00007	62000	PASTOS PERMANENTES DE 5 O MAS AÑOS-SIN VARIEDAD	S	1,37
1700000004581440	21-028-005-00047-00008	62000	PASTOS PERMANENTES DE 5 O MAS AÑOS-SIN VARIEDAD	S	0,32
1700000004581441	21-028-005-00043-00001	62000	PASTOS PERMANENTES DE 5 O MAS AÑOS-SIN VARIEDAD	S	1,19
1700000004581442	21-028-005-00046-00001	62000	PASTOS PERMANENTES DE 5 O MAS AÑOS-SIN VARIEDAD	S	2,24
1700000004581443	21-028-005-00042-00002	62000	PASTOS PERMANENTES DE 5 O MAS AÑOS-SIN VARIEDAD	S	1,04
1700000004581444	21-028-005-00042-00006	62000	PASTOS PERMANENTES DE 5 O MAS AÑOS-SIN VARIEDAD	S	0,99
1700000004581445	21-028-005-00022-00003	62000	PASTOS PERMANENTES DE 5 O MAS AÑOS-SIN VARIEDAD	S	0,41
1700000004581446	21-028-005-00024-00009	62000	PASTOS PERMANENTES DE 5 O MAS AÑOS-SIN VARIEDAD	S	10,96
1700000004581447	21-028-005-00057-00002	62000	PASTOS PERMANENTES DE 5 O MAS AÑOS-SIN VARIEDAD	S	0,61
1700000004581448	21-028-005-00057-00004	62000	PASTOS PERMANENTES DE 5 O MAS AÑOS-SIN VARIEDAD	S	1,44
1700000004581449	21-028-005-00057-00005	62000	PASTOS PERMANENTES DE 5 O MAS AÑOS-SIN VARIEDAD	S	0,59
1700000004581450	21-028-005-00057-00001	62000	PASTOS PERMANENTES DE 5 O MAS AÑOS-SIN VARIEDAD	S	1,61
1700000004581451	21-028-005-00050-00003	62000	PASTOS PERMANENTES DE 5 O MAS AÑOS-SIN VARIEDAD	S	0,66
1700000004581452	21-028-005-00051-00001	62000	PASTOS PERMANENTES DE 5 O MAS AÑOS-SIN VARIEDAD	S	0,40
1700000004581453	21-028-005-00054-00002	62000	PASTOS PERMANENTES DE 5 O MAS AÑOS-SIN VARIEDAD	S	0,43
1700000004581454	21-028-005-00085-00006	62000	PASTOS PERMANENTES DE 5 O MAS AÑOS-SIN VARIEDAD	S	3,85
1700000004581455	21-028-005-00085-00005	62000	PASTOS PERMANENTES DE 5 O MAS AÑOS-SIN VARIEDAD	S	0,27
1700000004581456	21-028-005-00085-00003	62000	PASTOS PERMANENTES DE 5 O MAS AÑOS-SIN VARIEDAD	S	16,99
1700000004581457	21-028-005-00062-00001	62000	PASTOS PERMANENTES DE 5 O MAS AÑOS-SIN VARIEDAD	S	0,46
1700000004581458	21-028-005-00063-00001	62000	PASTOS PERMANENTES DE 5 O MAS AÑOS-SIN VARIEDAD	S	3,55
1700000004581459	21-028-005-00061-00006	62000	PASTOS PERMANENTES DE 5 O MAS AÑOS-SIN VARIEDAD	S	0,47
1700000004581460	21-028-005-00061-00005	62000	PASTOS PERMANENTES DE 5 O MAS AÑOS-SIN VARIEDAD	S	0,13
1700000004581461	21-028-005-00061-00001	62000	PASTOS PERMANENTES DE 5 O MAS AÑOS-SIN VARIEDAD	S	0,83
1700000004581466	21-028-005-00049-00003	62000	PASTOS PERMANENTES DE 5 O MAS AÑOS-SIN VARIEDAD	S	0,18
1700000004581467	21-028-005-00052-00001	62000	PASTOS PERMANENTES DE 5 O MAS AÑOS-SIN VARIEDAD	S	1,15
1700000004581468	21-028-013-00034-00002	62000	PASTOS PERMANENTES DE 5 O MAS AÑOS-SIN VARIEDAD	S	8,93

Incidencias de carga ganadera**INCIDENCIA DESCRIPCIÓN**

100407 Explotación solicitada no forma parte de ningún organismo de control autorizado para la producción ecológica en Andalucía o fecha de

(1) Superficie declarada admisible ajustada con la superficie comprometida.
(2) Factor de penalización valorando el alcance para el tipo de compromiso.

Puede verificar la integridad de una copia de este documento mediante la lectura del código QR adjunto o mediante el acceso a la dirección <https://ws050.juntadeandalucia.es/verificarFirma> indicando el código de VERIFICACIÓN

FIRMADO POR

RAQUEL MARIA ESPIN CRESPO

18/12/2024

VERIFICACIÓN

Pk2jmBDMDBSWPSC42MTUWFP24ALUB4

PÁG. 213/2078





Datos considerados para el Cálculo de la Carga Ganadera mínima y máxima del expediente

inscripción posterior al plazo establecido (Anexo I. Criterios de Subvencionabilidad. Orden 28 de marzo de 2023).
Explotación:ES21028000026 Especie:PORCINO

(1) Superficie declarada admisible ajustada con la superficie comprometida.
(2) Factor de penalización valorando el alcance para el tipo de compromiso.

Puede verificar la integridad de una copia de este documento mediante la lectura del código QR adjunto o mediante el acceso a la dirección <https://ws050.juntadeandalucia.es/verificarFirma> indicando el código de VERIFICACIÓN

FIRMADO POR	RAQUEL MARIA ESPIN CRESPO	18/12/2024
VERIFICACIÓN	Pk2jmBDMDBSWPSC42MTUWFP24ALUB4	PÁG. 214/2078





APELLIDOS Y NOMBRE / RAZÓN SOCIAL

CARDENO FLORES AURELIO

NIF

***0672*

EXPEDIENTE

1169035

ANUALIDAD DE PAGO

1ª

IMPORTES POR ANUALIDAD

	2023	2024	2025	2026	2027
IMPORTE MÁXIMO SUBVENCIONABLE	6.161,25 €	6.161,25 €	6.161,25 €	6.161,25 €	6.161,25 €
IMPORTE MEDIO DE TRANSFERENCIA (€/ha)	82,15 €	82,15 €	82,15 €	82,15 €	82,15 €

RESUMEN DE UNIDADES

Cód	GRUPO DE PAGO	Sup. Dec. Admisible (ha)	Sup. Comprometida (ha)	Sup. ajustada compromiso (1) (ha)	% sobredec.	Sup. Resuelta (ha)	Importe Declarado	Importe Topado	Importe Resuelto	Importe tras sobredec.
428	PASTOS ASOCIADOS A GANADERÍA ECOLÓGICA	78,25		75,00	0,00	75,00	6.161,25	6.161,25	6.161,25	6.161,25
TOTAL		78,25	75,00	75,00		75,00	6.161,25	6.161,25	6.161,25	6.161,25

APLICACIÓN DE REDUCCIONES Y PENALIZACIONES

GRUPO DE PAGO	Importe Calculado	Importe prereduc.	Criterios de subvencionabilidad y compromisos	Presentación tardía	Omisión declaración	Condicionidad	IMPORTE (Euros) RESUELTO
PASTOS ASOCIADOS A GANADERÍA	6.161,25	6.161,25	0,00	0,00	0,00	0,00	6.161,25
TOTAL	6.161,25	6.161,25					6.161,25

RESUMEN DE PAGOS

	RESUELTO	FEADER	MAPA	CAPADR
PASTOS ASOCIADOS A GANADERÍA ECOLÓGICA - Pago realizado	6.161,25 €	5.237,06 €	604,42 €	319,77 €

RECINTOS RESUELTOS

REE	REFERENCIA SIGPAC	CULTIVO	DESCRIPCIÓN CULTIVO	S/R G.PAGO	PEND. MEDIA (%)	SUP. DEC. ADMISIBLE (ha)	SUP. COMPROM. (ha)	SUP. AJUSTADA COMPROM. (1) (ha)	SUP. CONV. SIGPAC (ha)	SUP. CERTIF. (ha)	SUP. CAMPO (ha)	SUP. CAMPO DETER. CULT. DECLARADO (ha)	SUP. DEC. REDUCIDA (ha)	SUP. RESUELTA (ha)
-1521645	21-029-014-00122-010	62000	PASTOS PERMANENTES DE 5 O MAS AÑOS-SIN VARIEDAD	S 428	18,40	0,41	0,41	0,41		0,41	0,41	0,41	0,41	0,41
-1521644	21-029-014-00101-008	62000	PASTOS PERMANENTES DE 5 O MAS AÑOS-SIN VARIEDAD	S 428	12,70	0,75	0,75	0,75		0,75			0,75	0,75
1700000006569288	21-029-014-00068-001	62000	PASTOS PERMANENTES DE 5 O MAS AÑOS-SIN VARIEDAD	S 428	21,40	5,08	5,08	5,08		5,08			5,08	5,08
1700000006569289	21-029-016-00013-001	62000	PASTOS PERMANENTES DE 5 O MAS AÑOS-SIN VARIEDAD	S 428	9,50	3,08	3,08	3,08		3,08			3,08	3,08
1700000006569292	21-029-014-00122-004	62000	PASTOS PERMANENTES DE 5 O MAS AÑOS-SIN VARIEDAD	S 428	18,00	10,72	10,72	10,72		10,72			10,72	10,72
1700000006569293	21-029-014-00122-007	62000	PASTOS PERMANENTES DE 5 O MAS AÑOS-SIN VARIEDAD	S 428	21,80	10,64	10,64	10,64		10,64			10,64	10,64
1700000006569294	21-029-014-00122-008	62000	PASTOS PERMANENTES DE 5 O MAS AÑOS-SIN VARIEDAD	S 428	19,00	20,80	20,80	20,80		24,47			20,80	20,80
1700000006569295	21-029-014-00122-010	62000	PASTOS PERMANENTES DE 5 O MAS AÑOS-SIN VARIEDAD	S 428	18,40	4,26	4,26	4,26		4,26			4,26	4,26
1700000006569296	21-029-014-00122-011	62000	PASTOS PERMANENTES DE 5 O MAS AÑOS-SIN VARIEDAD	S 428	22,30	1,22	1,22	1,22		1,22			1,22	1,22
1700000006569297	21-029-014-00122-009	62000	PASTOS PERMANENTES DE 5 O MAS AÑOS-SIN VARIEDAD	S 428	17,90	5,36	5,36	5,36		5,36			5,36	5,36
1700000006569298	21-029-014-00122-016	62000	PASTOS PERMANENTES DE 5 O MAS AÑOS-SIN VARIEDAD	S 428	26,90	0,73	0,73	0,73		0,73			0,73	0,73
1700000006569299	21-029-014-00122-017	62000	PASTOS PERMANENTES DE 5 O MAS AÑOS-SIN VARIEDAD	S 428	16,00	14,85	14,85	14,85		14,85			14,85	14,85
1700000006569301	21-029-016-00013-004	62000	PASTOS PERMANENTES DE 5 O MAS AÑOS-SIN VARIEDAD	S 428	11,20	0,16	0,16	0,16		0,24			0,16	0,16
1700000006569302	21-029-016-00013-003	62000	PASTOS PERMANENTES DE 5 O MAS AÑOS-SIN VARIEDAD	S 428	8,40	0,19	0,19	0,19		0,22			0,19	0,19

(1) Superficie declarada admisible ajustada con la superficie comprometida.
 (2) Factor de penalización valorando el alcance para el tipo de compromiso.

Puede verificar la integridad de una copia de este documento mediante la lectura del código QR adjunto o mediante el acceso a la dirección https://ws050.juntadeandalucia.es/verificarFirma indicando el código de VERIFICACIÓN			
FIRMADO POR	RAQUEL MARIA ESPIN CRESPO	18/12/2024	
VERIFICACIÓN	Pk2jmBDMDBSWPSC42MTUWFP24ALUB4	PÁG. 215/2078	

**INCIDENCIAS****INCIDENCIA DESCRIPCIÓN**

- 100402 Recinto solicitado no forma parte de ningún organismo de control autorizado para la producción ecológica en Andalucía o fecha de inscripción posterior al plazo establecido (Anexo I. Criterios de Subvencionabilidad. Orden 28 de marzo de 2023).
Ref.-123374 Recinto:21-029-015-00027-00002 Cultivo:62000 PASTOS PERMANENTES DE 5 O MAS AÑOS-SIN VARIEDAD Secano
Ref.-123472 Recinto:21-029-015-00034-00001 Cultivo:62000 PASTOS PERMANENTES DE 5 O MAS AÑOS-SIN VARIEDAD Secano
Ref.-123466 Recinto:21-029-015-00034-00002 Cultivo:62000 PASTOS PERMANENTES DE 5 O MAS AÑOS-SIN VARIEDAD Secano
- 100407 Explotación solicitada no forma parte de ningún organismo de control autorizado para la producción ecológica en Andalucía o fecha de inscripción posterior al plazo establecido (Anexo I. Criterios de Subvencionabilidad. Orden 28 de marzo de 2023).
Explotación:ES210290000154 Especie:PORCINO
- 100424 Solicita recinto que no está comprometido para la operación.
Ref.-123374 Recinto:21-029-015-00027-00002 Cultivo:62000 PASTOS PERMANENTES DE 5 O MAS AÑOS-SIN VARIEDAD Secano
Ref.-123472 Recinto:21-029-015-00034-00001 Cultivo:62000 PASTOS PERMANENTES DE 5 O MAS AÑOS-SIN VARIEDAD Secano
Ref.-123466 Recinto:21-029-015-00034-00002 Cultivo:62000 PASTOS PERMANENTES DE 5 O MAS AÑOS-SIN VARIEDAD Secano
- 100427 Recinto no admisible por estar asociado a una explotación intensiva en SIGGAN o que no pertenece al titular del expediente (Artículo 10 de la Orden de 28 de marzo de 2023).
Ref.-123374 Recinto:21-029-015-00027-00002 Cultivo:62000 PASTOS PERMANENTES DE 5 O MAS AÑOS-SIN VARIEDAD Secano
Explotación:ES210290000406
Ref.-123472 Recinto:21-029-015-00034-00001 Cultivo:62000 PASTOS PERMANENTES DE 5 O MAS AÑOS-SIN VARIEDAD Secano
Explotación:ES210290000406
Ref.-123466 Recinto:21-029-015-00034-00002 Cultivo:62000 PASTOS PERMANENTES DE 5 O MAS AÑOS-SIN VARIEDAD Secano
Explotación:ES210290000406

Datos considerados para el Cálculo de la Carga Ganadera mínima y máxima del expediente

Explotación	Especie	Inscrito en Sipea y Admisible	Ugm Calculada para CG Mínima	Ugm Calculada para CG Máxima
ES210290000154	BOVINA	SI	45,41	45,41
ES210290000154	PORCINO	NO	0,00	55,80
			45,41	101,21

Superficie determinada para Cálculo Carga Ganadera Mínima: 78,25 ha

Superficie determinada para Cálculo Carga Ganadera Máxima: 80,05 ha

Carga Ganadera Mínima Expediente: 0,58 ugm/ha

Carga Ganadera Máxima Expediente: 1,26 ugm/ha

Recintos Determinados para el Cálculo de Garga Ganadera Mínima

REF.	REFERENCIA SIGPAC	CULTIVO	DESCRIPCIÓN CULTIVO	S/R	SUP. RESUELTA (ha)
-1521645	21-029-014-00122-00010	62000	PASTOS PERMANENTES DE 5 O MAS AÑOS-SIN VARIEDAD	S	0,41
-1521644	21-029-014-00101-00008	62000	PASTOS PERMANENTES DE 5 O MAS AÑOS-SIN VARIEDAD	S	0,75
1700000006569288	21-029-014-00068-00001	62000	PASTOS PERMANENTES DE 5 O MAS AÑOS-SIN VARIEDAD	S	5,08
1700000006569289	21-029-016-00013-00001	62000	PASTOS PERMANENTES DE 5 O MAS AÑOS-SIN VARIEDAD	S	3,08
1700000006569292	21-029-014-00122-00004	62000	PASTOS PERMANENTES DE 5 O MAS AÑOS-SIN VARIEDAD	S	10,72
1700000006569293	21-029-014-00122-00007	62000	PASTOS PERMANENTES DE 5 O MAS AÑOS-SIN VARIEDAD	S	10,64
1700000006569294	21-029-014-00122-00008	62000	PASTOS PERMANENTES DE 5 O MAS AÑOS-SIN VARIEDAD	S	20,80
1700000006569295	21-029-014-00122-00010	62000	PASTOS PERMANENTES DE 5 O MAS AÑOS-SIN VARIEDAD	S	4,26
1700000006569296	21-029-014-00122-00011	62000	PASTOS PERMANENTES DE 5 O MAS AÑOS-SIN VARIEDAD	S	1,22
1700000006569297	21-029-014-00122-00009	62000	PASTOS PERMANENTES DE 5 O MAS AÑOS-SIN VARIEDAD	S	5,36
1700000006569298	21-029-014-00122-00016	62000	PASTOS PERMANENTES DE 5 O MAS AÑOS-SIN VARIEDAD	S	0,73
1700000006569299	21-029-014-00122-00017	62000	PASTOS PERMANENTES DE 5 O MAS AÑOS-SIN VARIEDAD	S	14,85
1700000006569301	21-029-016-00013-00004	62000	PASTOS PERMANENTES DE 5 O MAS AÑOS-SIN VARIEDAD	S	0,16
1700000006569302	21-029-016-00013-00003	62000	PASTOS PERMANENTES DE 5 O MAS AÑOS-SIN VARIEDAD	S	0,19

(1) Superficie declarada admisible ajustada con la superficie comprometida.
(2) Factor de penalización valorando el alcance para el tipo de compromiso.Puede verificar la integridad de una copia de este documento mediante la lectura del código QR adjunto o mediante el acceso a la dirección <https://ws050.juntadeandalucia.es/verificarFirma> indicando el código de VERIFICACIÓN

FIRMADO POR

RAQUEL MARIA ESPIN CRESPO

18/12/2024

VERIFICACIÓN

Pk2jmBDMDBSWPSC42MTUWFP24ALUB4

PÁG. 216/2078



**Datos considerados para el Cálculo de la Carga Ganadera mínima y máxima del expediente****Recintos Determinados para el Cálculo de Garga Ganadera Máxima**

REF.	REFERENCIA SIGPAC	CULTIVO	DESCRIPCIÓN CULTIVO	SUP.	
				S/R	RESUELTA (ha)
-1521804	21-029-016-00007-00001	62000	PASTOS PERMANENTES DE 5 O MAS AÑOS-SIN VARIEDAD	S	0,25
-1521803	21-029-016-00009-00001	62000	PASTOS PERMANENTES DE 5 O MAS AÑOS-SIN VARIEDAD	S	0,15
-1521645	21-029-014-00122-00010	62000	PASTOS PERMANENTES DE 5 O MAS AÑOS-SIN VARIEDAD	S	0,41
-1521644	21-029-014-00101-00008	62000	PASTOS PERMANENTES DE 5 O MAS AÑOS-SIN VARIEDAD	S	0,75
-123472	21-029-015-00034-00001	62000	PASTOS PERMANENTES DE 5 O MAS AÑOS-SIN VARIEDAD	S	0,12
-123466	21-029-015-00034-00002	62000	PASTOS PERMANENTES DE 5 O MAS AÑOS-SIN VARIEDAD	S	0,57
-123374	21-029-015-00027-00002	62000	PASTOS PERMANENTES DE 5 O MAS AÑOS-SIN VARIEDAD	S	0,71
1700000006569288	21-029-014-00068-00001	62000	PASTOS PERMANENTES DE 5 O MAS AÑOS-SIN VARIEDAD	S	5,08
1700000006569289	21-029-016-00013-00001	62000	PASTOS PERMANENTES DE 5 O MAS AÑOS-SIN VARIEDAD	S	3,08
1700000006569292	21-029-014-00122-00004	62000	PASTOS PERMANENTES DE 5 O MAS AÑOS-SIN VARIEDAD	S	10,72
1700000006569293	21-029-014-00122-00007	62000	PASTOS PERMANENTES DE 5 O MAS AÑOS-SIN VARIEDAD	S	10,64
1700000006569294	21-029-014-00122-00008	62000	PASTOS PERMANENTES DE 5 O MAS AÑOS-SIN VARIEDAD	S	20,80
1700000006569295	21-029-014-00122-00010	62000	PASTOS PERMANENTES DE 5 O MAS AÑOS-SIN VARIEDAD	S	4,26
1700000006569296	21-029-014-00122-00011	62000	PASTOS PERMANENTES DE 5 O MAS AÑOS-SIN VARIEDAD	S	1,22
1700000006569297	21-029-014-00122-00009	62000	PASTOS PERMANENTES DE 5 O MAS AÑOS-SIN VARIEDAD	S	5,36
1700000006569298	21-029-014-00122-00016	62000	PASTOS PERMANENTES DE 5 O MAS AÑOS-SIN VARIEDAD	S	0,73
1700000006569299	21-029-014-00122-00017	62000	PASTOS PERMANENTES DE 5 O MAS AÑOS-SIN VARIEDAD	S	14,85
1700000006569301	21-029-016-00013-00004	62000	PASTOS PERMANENTES DE 5 O MAS AÑOS-SIN VARIEDAD	S	0,16
1700000006569302	21-029-016-00013-00003	62000	PASTOS PERMANENTES DE 5 O MAS AÑOS-SIN VARIEDAD	S	0,19

Incidencias de carga ganadera**INCIDENCIA DESCRIPCIÓN**

100407 Explotación solicitada no forma parte de ningún organismo de control autorizado para la producción ecológica en Andalucía o fecha de inscripción posterior al plazo establecido (Anexo I. Criterios de Subvencionabilidad. Orden 28 de marzo de 2023).
Explotación:ES210290000154 Especie:PORCINO

(1) Superficie declarada admisible ajustada con la superficie comprometida.
(2) Factor de penalización valorando el alcance para el tipo de compromiso.

Puede verificar la integridad de una copia de este documento mediante la lectura del código QR adjunto o mediante el acceso a la dirección <https://ws050.juntadeandalucia.es/verificarFirma> indicando el código de VERIFICACIÓN

FIRMADO POR

RAQUEL MARIA ESPIN CRESPO

18/12/2024

VERIFICACIÓN

Pk2jmBDMDBSWPSC42MTUWFP24ALUB4

PÁG. 217/2078



**APELLIDOS Y NOMBRE / RAZÓN SOCIAL**

CARMONA ALFONSO JOSE BERNARDO

NIF

***8565*

EXPEDIENTE

1015812

ANUALIDAD DE PAGO

1ª

IMPORTES POR ANUALIDAD

	2023	2024	2025	2026	2027
IMPORTE MÁXIMO SUBVENCIONABLE	2.414,55 €	2.414,55 €	2.414,55 €	2.414,55 €	2.414,55 €
IMPORTE MEDIO DE TRANSFERENCIA (€/ha)	247,90 €	247,90 €	247,90 €	247,90 €	247,90 €

RESUMEN DE UNIDADES

Cód	GRUPO DE PAGO	Sup. Dec. Admisible (ha)	Sup. Comprometida (ha)	Sup. ajustada compromiso (1) (ha)	% sobredec.	Sup. Resuelta (ha)	Importe Declarado	Importe Topado	Importe Resuelto	Importe tras sobredec.
429	OLIVAR	10,04		9,74	0,00	9,74	2.414,55	2.414,55	2.414,55	2.414,55
TOTAL		10,04	9,74	9,74		9,74	2.414,55	2.414,55	2.414,55	2.414,55

APLICACIÓN DE REDUCCIONES Y PENALIZACIONES

GRUPO DE PAGO	Importe Calculado	Importe prereduc.	Criterios de subvencionabilidad y compromisos	Presentación tardía	Omisión declaración	Condicionalidad	IMPORTE (Euros) RESUELTO
OLIVAR	2.414,55	2.414,55	0,00	0,00	0,00	0,00	2.414,55
TOTAL	2.414,55	2.414,55					2.414,55

RESUMEN DE PAGOS**IMPORTE (Euros)**

	RESUELTO	FEADER	MAPA	CAPADR
OLIVAR - Pago realizado	2.414,55 €	2.052,37 €	236,87 €	125,31 €

RECINTOS RESUELTOS

REF.	REFERENCIA SIGPAC	CULTIVO	DESCRIPCIÓN CULTIVO	S/R G.PAGO	PEND. MEDIA (%)	SUP. DEC. ADMISIBLE (ha)	SUP. COMPROM. (ha)	SUP. AJUSTADA COMPR.(1) (ha)	SUP. CONY. SIGPAC (ha)	SUP. CERTIE (ha)	SUP. CAMPO (ha)	SUP. CAMPO DETER. CULT. DECLARADO (ha)	SUP. DEC. REDUCIDA (ha)	SUP. RESUELTA (ha)
-952143	21-078-047-00085-011	101007	OLIVAR-MANZANILLA	S 429	8,10	1,58	1,58	1,58	1,58	1,58			1,58	1,58
5825487	21-078-030-00100-001	101007	OLIVAR-MANZANILLA	S 429	27,80	1,23	0,93	0,93	0,93	0,93			0,93	0,93
1700000002947322	21-078-030-00087-003	101007	OLIVAR-MANZANILLA	S 429	26,40	1,18	1,18	1,18	1,18	1,18			1,18	1,18
1700000002947323	21-078-030-00207-005	101007	OLIVAR-MANZANILLA	S 429	29,40	2,90	2,90	2,90	2,90	2,90			2,90	2,90
1700000005034443	21-078-047-00085-002	101007	OLIVAR-MANZANILLA	S 429	8,00	3,15	3,15	3,15	3,15	3,15			3,15	3,15

(1) Superficie declarada admisible ajustada con la superficie comprometida.
(2) Factor de penalización valorando el alcance para el tipo de compromiso.Puede verificar la integridad de una copia de este documento mediante la lectura del código QR adjunto o mediante el acceso a la dirección <https://ws050.juntadeandalucia.es/verificarFirma> indicando el código de VERIFICACIÓN

FIRMADO POR

RAQUEL MARIA ESPIN CRESPO

18/12/2024

VERIFICACIÓN

Pk2jmBDMDBSWPSC42MTUWFP24ALUB4

PÁG. 218/2078





APELLIDOS Y NOMBRE / RAZÓN SOCIAL
CÁRNICAS SIERRA ALTA, S.L.

NIF ****6564* **EXPEDIENTE** 1006683 **ANUALIDAD DE PAGO** 1ª

IMPORTES POR ANUALIDAD

	2023	2024	2025	2026	2027
IMPORTE MÁXIMO SUBVENCIONABLE	3.758,25 €	3.758,25 €	3.758,25 €	3.758,25 €	3.758,25 €
IMPORTE MEDIO DE TRANSFERENCIA (€/ha)	216,24 €	216,24 €	216,24 €	216,24 €	216,24 €

RESUMEN DE UNIDADES

Cód	GRUPO DE PAGO	Sup. Dec. Admisible (ha)	Sup. Comprometida (ha)	Sup. ajustada compromiso (1) (ha)	% sobredec.	Sup. Resuelta (ha)	Importe Declarado	Importe Topado	Importe Resuelto	Importe tras sobredec.
432	FRUTALES SECANO	17,38		17,38	0,00	17,38	3.758,25	3.758,25	3.758,25	3.758,25
TOTAL		17,38	17,38	17,38		17,38	3.758,25	3.758,25	3.758,25	3.758,25

APLICACIÓN DE REDUCCIONES Y PENALIZACIONES

GRUPO DE PAGO	Importe Calculado	Importe prereduc.	Criterios de subvencionabilidad y compromisos	Presentación tardía	Omisión declaración	Condicionalidad	IMPORTE (Euros) RESUELTO
FRUTALES SECANO	3.758,25	3.758,25	0,00	0,00	0,00	0,00	3.758,25
TOTAL	3.758,25	3.758,25					3.758,25

RESUMEN DE PAGOS

	IMPORTE (Euros)			
	RESUELTO	FEADER	MAPA	CAPADR
FRUTALES SECANO - Pago realizado	3.758,25 €	3.194,51 €	368,68 €	195,06 €

RECINTOS RESUELTOS

REF.	REFERENCIA SIGPAC	CULTIVO	DESCRIPCIÓN CULTIVO	S/R	G.PAGO	PEND. MEDIA (%)	SUP. DEC. ADMISIBLE (ha)	SUP. COMPROM. (ha)	SUP. AJUSTADA COMPROM. (1) (ha)	SUP. CONY. SIGPAC (ha)	SUP. CERTIE (ha)	SUP. CAMPO (ha)	SUP. CAMPO DETER. CULT. DECLARADO (ha)	SUP. DEC. REDUCIDA (ha)	SUP. RESUELTA (ha)
1700000004490960	21-007-001-00043-003	117129	CASTAÑOS-TEMPRANA	S	432	17,00	11,02	11,02	11,02		11,02			11,02	11,02
1700000004490961	21-007-001-60001-003	117129	CASTAÑOS-TEMPRANA	S	432	21,40	0,56	0,56	0,56		0,56			0,56	0,56
1700000004490962	21-048-002-00280-003	117129	CASTAÑOS-TEMPRANA	S	432	16,80	5,15	5,15	5,15		5,15			5,15	5,15
1700000004490963	21-048-002-00282-001	117129	CASTAÑOS-TEMPRANA	S	432	18,20	0,65	0,65	0,65		0,65			0,65	0,65

(1) Superficie declarada admisible ajustada con la superficie comprometida.
(2) Factor de penalización valorando el alcance para el tipo de compromiso.

Puede verificar la integridad de una copia de este documento mediante la lectura del código QR adjunto o mediante el acceso a la dirección https://ws050.juntadeandalucia.es/verificarFirma indicando el código de VERIFICACIÓN			
FIRMADO POR	RAQUEL MARIA ESPIN CRESPO	18/12/2024	
VERIFICACIÓN	Pk2jmBDMDBSWPSC42MTUWFP24ALUB4	PÁG. 219/2078	

**APELLIDOS Y NOMBRE / RAZÓN SOCIAL**

CARO JARILLO MARIA

NIF
***0702*EXPEDIENTE
1198076ANUALIDAD
DE PAGO
1ª**IMPORTE POR ANUALIDAD**

	2023	2024	2025	2026	2027
IMPORTE MÁXIMO SUBVENCIONABLE	1.375,85 €	1.375,85 €	1.375,85 €	1.375,85 €	1.375,85 €
IMPORTE MEDIO DE TRANSFERENCIA (€/ha)	247,90 €	247,90 €	247,90 €	247,90 €	247,90 €

RESUMEN DE UNIDADES

Cód	GRUPO DE PAGO	Sup. Dec. Admisible (ha)	Sup. Comprometida (ha)	Sup. ajustada compromiso (1) (ha)	% sobredec.	Sup. Resuelta (ha)	Importe Declarado	Importe Topado	Importe Resuelto	Importe tras sobredec.
429	OLIVAR	5,55		5,55	0,00	5,55	1.375,85	1.375,85	1.375,85	1.375,85
TOTAL		5,55	5,55	5,55		5,55	1.375,85	1.375,85	1.375,85	1.375,85

APLICACIÓN DE REDUCCIONES Y PENALIZACIONES

GRUPO DE PAGO	Importe Calculado	Importe prereduc.	Criterios de subvencionabilidad y compromisos	Presentación tardía	Omisión declaración	Condicionalidad	IMPORTE (Euros) RESUELTO
OLIVAR	1.375,85		0,00	0,00	0,00	0,00	1.375,85
TOTAL	1.375,85	1.375,85					1.375,85

RESUMEN DE PAGOS**IMPORTE (Euros)**

	RESUELTO	FEADER	MAPA	CAPADR
OLIVAR - Pago realizado	1.375,85 €	1.169,47 €	134,97 €	71,41 €

RECINTOS RESUELTOS

REF.	REFERENCIA SIGPAC	CULTIVO	DESCRIPCIÓN CULTIVO	S/R G.PAGO	PEND. MEDIA (%)	SUP. DEC. ADMISIBLE (ha)	SUP. COMPROM. (ha)	SUP. AJUSTADA COMPROM. (1) (ha)	SUP. CONY. SIGPAC (ha)	SUP. CERTIE (ha)	SUP. CAMPO (ha)	SUP. CAMPO DETER. CULT. DECLARADO (ha)	SUP. DEC. REDUCIDA (ha)	SUP. RESUELTA (ha)
4180077	21-031-002-00415-001	101007	OLIVAR-MANZANILLA	S 429	20,70	0,91	0,91	0,91	0,91	0,91			0,91	0,91
1700000006362483	21-031-001-00109-001	101007	OLIVAR-MANZANILLA	S 429	7,80	0,26	0,26	0,26	0,26	0,26			0,26	0,26
1700000006362484	21-031-002-00394-001	101007	OLIVAR-MANZANILLA	S 429	9,50	0,18	0,18	0,18	0,18	0,18			0,18	0,18
1700000006362485	21-031-001-00094-006	101007	OLIVAR-MANZANILLA	S 429	17,10	0,14	0,14	0,14	0,14	0,14			0,14	0,14
1700000006362486	21-031-001-00100-001	101007	OLIVAR-MANZANILLA	S 429	13,20	0,66	0,66	0,66	0,66	0,66			0,66	0,66
1700000006362487	21-031-001-00107-002	101007	OLIVAR-MANZANILLA	S 429	7,10	0,29	0,29	0,29	0,29	0,29			0,29	0,29
1700000006362488	21-031-003-00122-001	101007	OLIVAR-MANZANILLA	S 429	6,30	0,34	0,34	0,34	0,34	0,34			0,34	0,34
1700000006362489	21-031-007-00100-002	101007	OLIVAR-MANZANILLA	S 429	11,50	0,52	0,52	0,52	0,52	0,52			0,52	0,52
1700000006362490	21-031-002-00409-001	101007	OLIVAR-MANZANILLA	S 429	18,00	0,93	0,93	0,93	0,93	0,93			0,93	0,93
1700000006362492	21-031-008-00081-001	101007	OLIVAR-MANZANILLA	S 429	7,10	0,40	0,40	0,40	0,40	0,40			0,40	0,40
1700000006362494	21-031-008-00011-001	101007	OLIVAR-MANZANILLA	S 429	5,10	0,15	0,15	0,15	0,15	0,15			0,15	0,15
1700000006362496	21-031-008-00011-002	101007	OLIVAR-MANZANILLA	S 429	8,40	0,14	0,14	0,14	0,14	0,14			0,14	0,14
1700000006362499	21-031-001-00101-001	101007	OLIVAR-MANZANILLA	S 429	14,30	0,63	0,63	0,63	0,63	0,63			0,63	0,63

(1) Superficie declarada admisible ajustada con la superficie comprometida.
(2) Factor de penalización valorando el alcance para el tipo de compromiso.

Puede verificar la integridad de una copia de este documento mediante la lectura del código QR adjunto o mediante el acceso a la dirección <https://ws050.juntadeandalucia.es/verificarFirma> indicando el código de VERIFICACIÓN

FIRMADO POR

RAQUEL MARIA ESPIN CRESPO

18/12/2024

VERIFICACIÓN

Pk2jmBDMDBSWPSC42MTUWFP24ALUB4

PÁG. 220/2078



**APELLIDOS Y NOMBRE / RAZÓN SOCIAL**

CARRASCO CARRASCO ROSARIO

NIF

***4576*

EXPEDIENTE

1110478

ANUALIDAD DE PAGO

1ª

IMPORTE POR ANUALIDAD

	2023	2024	2025	2026	2027
IMPORTE MÁXIMO SUBVENCIONABLE	6.161,25 €	6.161,25 €	6.161,25 €	6.161,25 €	6.161,25 €
IMPORTE MEDIO DE TRANSFERENCIA (€/ha)	82,15 €	82,15 €	82,15 €	82,15 €	82,15 €

RESUMEN DE UNIDADES

Cód	GRUPO DE PAGO	Sup. Dec. Admisible (ha)	Sup. Comprometida (ha)	Sup. ajustada compromiso (1) (ha)	% sobredec.	Sup. Resuelta (ha)	Importe Declarado	Importe Topado	Importe Resuelto	Importe tras sobredec.
428	PASTOS ASOCIADOS A GANADERÍA ECOLÓGICA	170,21		75,00	0,00	75,00	6.161,25	6.161,25	6.161,25	6.161,25
TOTAL		170,21	75,00	75,00		75,00	6.161,25	6.161,25	6.161,25	6.161,25

APLICACIÓN DE REDUCCIONES Y PENALIZACIONES

GRUPO DE PAGO	Importe Calculado	Importe prereduc.	Criterios de subvencionabilidad y compromisos	Presentación tardía	Omisión declaración	Condicionidad	IMPORTE (Euros) RESUELTO
PASTOS ASOCIADOS A GANADERÍA	6.161,25	6.161,25	0,00	0,00	0,00	0,00	6.161,25
TOTAL	6.161,25	6.161,25					6.161,25

RESUMEN DE PAGOS**IMPORTE (Euros)**

	RESUELTO	FEADER	MAPA	CAPADR
PASTOS ASOCIADOS A GANADERÍA ECOLÓGICA - Pago realizado	6.161,25 €	5.237,06 €	604,42 €	319,77 €

RECINTOS RESUELTOS

REE	REFERENCIA SIGPAC	CULTIVO	DESCRIPCIÓN CULTIVO	S/R G.PAGO	PEND. MEDIA (%)	SUP. DEC. ADMISIBLE (ha)	SUP. COMPROM. (ha)	SUP. AJUSTADA COMPROM. (1) (ha)	SUP. CONV. SIGPAC (ha)	SUP. CERTIF. (ha)	SUP. CAMPO (ha)	SUP. CAMPO DETER. CULT. DECLARADO (ha)	SUP. DEC. REDUCIDA (ha)	SUP. RESUELTA (ha)
-427935	21-058-002-00002-001	62000	PASTOS PERMANENTES DE 5 O MAS AÑOS-SIN VARIEDAD	S 428	9,70	26,82	26,82	26,82		26,82			26,82	26,82
-427875	21-058-002-00002-006	62000	PASTOS PERMANENTES DE 5 O MAS AÑOS-SIN VARIEDAD	S 428	10,60	1,29	1,29	1,29		1,52			1,29	1,29
-427874	21-058-002-00002-005	62000	PASTOS PERMANENTES DE 5 O MAS AÑOS-SIN VARIEDAD	S 428	16,30	0,25	0,25	0,25		0,71			0,25	0,25
1700000005673753	21-058-007-00033-001	62000	PASTOS PERMANENTES DE 5 O MAS AÑOS-SIN VARIEDAD	S 428	11,90	21,80	21,80	21,80		21,80			21,80	21,80
1700000005673755	21-058-003-00007-003	62000	PASTOS PERMANENTES DE 5 O MAS AÑOS-SIN VARIEDAD	S 428	12,30	3,65	3,65	3,65		3,65			3,65	3,65
1700000005673756	21-058-003-00007-002	62000	PASTOS PERMANENTES DE 5 O MAS AÑOS-SIN VARIEDAD	S 428	14,50	6,17	6,17	6,17		6,17			6,17	6,17
1700000005673758	21-058-003-00007-004	62000	PASTOS PERMANENTES DE 5 O MAS AÑOS-SIN VARIEDAD	S 428	16,60	0,12	0,12	0,12		0,12			0,12	0,12
1700000005673762	21-058-003-00004-018	62000	PASTOS PERMANENTES DE 5 O MAS AÑOS-SIN VARIEDAD	S 428	6,50	9,77	9,77	9,77		9,77			9,77	9,77
1700000005673763	21-058-003-00004-009	62000	PASTOS PERMANENTES DE 5 O MAS AÑOS-SIN VARIEDAD	S 428	8,80	100,34	100,34	100,34		100,34			100,34	100,34

INCIDENCIAS**INCIDENCIA DESCRIPCIÓN**

100407 Explotación solicitada no forma parte de ningún organismo de control autorizado para la producción ecológica en Andalucía o fecha de inscripción posterior al plazo establecido (Anexo I. Criterios de Subvencionabilidad. Orden 28 de marzo de 2023).
Explotación:ES210580000196 Especie:PORCINO

(1) Superficie declarada admisible ajustada con la superficie comprometida.
(2) Factor de penalización valorando el alcance para el tipo de compromiso.

Puede verificar la integridad de una copia de este documento mediante la lectura del código QR adjunto o mediante el acceso a la dirección <https://ws050.juntadeandalucia.es/verificarFirma> indicando el código de VERIFICACIÓN

FIRMADO POR

RAQUEL MARIA ESPIN CRESPO

18/12/2024

VERIFICACIÓN

Pk2jmBDMDBSWPSC42MTUWFP24ALUB4

PÁG. 221/2078



**Datos considerados para el Cálculo de la Carga Ganadera mínima y máxima del expediente**

Explotación	Especie	Inscrito en Sipea y Admisible	Ugm Calculada para CG Mínima	Ugm Calculada para CG Máxima
ES210580000196	OVINA	SI	32,41	32,41
ES210580000196	PORCINO	NO	0,00	27,20
			32,41	59,61

Superficie determinada para Cálculo Carga Ganadera Mínima: 170,21 ha

Superficie determinada para Cálculo Carga Ganadera Máxima: 170,21 ha

Carga Ganadera Mínima Expediente: 0,19 ugm/ha

Carga Ganadera Máxima Expediente: 0,35 ugm/ha

Los importes del Grupo de Pago de pastos de este expediente han sido ajustados por no llegar a la carga ganadera mínima de 0,3

Recintos Determinados para el Cálculo de Garga Ganadera Mínima

REF.	REFERENCIA SIGPAC	CULTIVO	DESCRIPCIÓN CULTIVO	S/R	SUP. RESUELTA (ha)
-427935	21-058-002-00002-00001	62000	PASTOS PERMANENTES DE 5 O MAS AÑOS-SIN VARIEDAD	S	26,82
-427875	21-058-002-00002-00006	62000	PASTOS PERMANENTES DE 5 O MAS AÑOS-SIN VARIEDAD	S	1,29
-427874	21-058-002-00002-00005	62000	PASTOS PERMANENTES DE 5 O MAS AÑOS-SIN VARIEDAD	S	0,25
1700000005673753	21-058-007-00033-00001	62000	PASTOS PERMANENTES DE 5 O MAS AÑOS-SIN VARIEDAD	S	21,80
1700000005673755	21-058-003-00007-00003	62000	PASTOS PERMANENTES DE 5 O MAS AÑOS-SIN VARIEDAD	S	3,65
1700000005673756	21-058-003-00007-00002	62000	PASTOS PERMANENTES DE 5 O MAS AÑOS-SIN VARIEDAD	S	6,17
1700000005673758	21-058-003-00007-00004	62000	PASTOS PERMANENTES DE 5 O MAS AÑOS-SIN VARIEDAD	S	0,12
1700000005673762	21-058-003-00004-00018	62000	PASTOS PERMANENTES DE 5 O MAS AÑOS-SIN VARIEDAD	S	9,77
1700000005673763	21-058-003-00004-00009	62000	PASTOS PERMANENTES DE 5 O MAS AÑOS-SIN VARIEDAD	S	100,34

Recintos Determinados para el Cálculo de Garga Ganadera Máxima

REF.	REFERENCIA SIGPAC	CULTIVO	DESCRIPCIÓN CULTIVO	S/R	SUP. RESUELTA (ha)
-427935	21-058-002-00002-00001	62000	PASTOS PERMANENTES DE 5 O MAS AÑOS-SIN VARIEDAD	S	26,82
-427875	21-058-002-00002-00006	62000	PASTOS PERMANENTES DE 5 O MAS AÑOS-SIN VARIEDAD	S	1,29
-427874	21-058-002-00002-00005	62000	PASTOS PERMANENTES DE 5 O MAS AÑOS-SIN VARIEDAD	S	0,25
1700000005673753	21-058-007-00033-00001	62000	PASTOS PERMANENTES DE 5 O MAS AÑOS-SIN VARIEDAD	S	21,80
1700000005673755	21-058-003-00007-00003	62000	PASTOS PERMANENTES DE 5 O MAS AÑOS-SIN VARIEDAD	S	3,65
1700000005673756	21-058-003-00007-00002	62000	PASTOS PERMANENTES DE 5 O MAS AÑOS-SIN VARIEDAD	S	6,17
1700000005673758	21-058-003-00007-00004	62000	PASTOS PERMANENTES DE 5 O MAS AÑOS-SIN VARIEDAD	S	0,12
1700000005673762	21-058-003-00004-00018	62000	PASTOS PERMANENTES DE 5 O MAS AÑOS-SIN VARIEDAD	S	9,77
1700000005673763	21-058-003-00004-00009	62000	PASTOS PERMANENTES DE 5 O MAS AÑOS-SIN VARIEDAD	S	100,34

Incidencias de carga ganadera**INCIDENCIA DESCRIPCIÓN**

100407 Explotación solicitada no forma parte de ningún organismo de control autorizado para la producción ecológica en Andalucía o fecha de inscripción posterior al plazo establecido (Anexo I. Criterios de Subvencionabilidad. Orden 28 de marzo de 2023).
Explotación:ES210580000196 Especie:PORCINO

(1) Superficie declarada admisible ajustada con la superficie comprometida.
(2) Factor de penalización valorando el alcance para el tipo de compromiso.

Puede verificar la integridad de una copia de este documento mediante la lectura del código QR adjunto o mediante el acceso a la dirección <https://ws050.juntadeandalucia.es/verificarFirma> indicando el código de VERIFICACIÓN

FIRMADO POR

RAQUEL MARIA ESPIN CRESPO

18/12/2024

VERIFICACIÓN

Pk2jmBDMDBSWPSC42MTUWFP24ALUB4

PÁG. 222/2078



**APELLIDOS Y NOMBRE / RAZÓN SOCIAL**

CARRASCO CHACON PEDRO

NIF

***6892*

EXPEDIENTE

1013036

ANUALIDAD DE PAGO

1ª

IMPORTE POR ANUALIDAD

	2023	2024	2025	2026	2027
IMPORTE MÁXIMO SUBVENCIONABLE	6.161,25 €	6.161,25 €	6.161,25 €	6.161,25 €	6.161,25 €
IMPORTE MEDIO DE TRANSFERENCIA (€/ha)	82,15 €	82,15 €	82,15 €	82,15 €	82,15 €

RESUMEN DE UNIDADES

Cód	GRUPO DE PAGO	Sup. Dec. Admisible (ha)	Sup. Comprometida (ha)	Sup. ajustada compromiso (1) (ha)	% sobredec.	Sup. Resuelta (ha)	Importe Declarado	Importe Topado	Importe Resuelto	Importe tras sobredec.
428	PASTOS ASOCIADOS A GANADERÍA ECOLÓGICA	145,15		75,00	0,00	75,00	6.161,25	6.161,25	6.161,25	6.161,25
TOTAL		145,15	75,00	75,00		75,00	6.161,25	6.161,25	6.161,25	6.161,25

APLICACIÓN DE REDUCCIONES Y PENALIZACIONES

GRUPO DE PAGO	Importe Calculado	Importe prereduc.	Criterios de subvencionabilidad y compromisos	Presentación tardía	Omisión declaración	Condicionidad	IMPORTE (Euros) RESUELTO
PASTOS ASOCIADOS A GANADERÍA	6.161,25	6.161,25	0,00	0,00	0,00	0,00	6.161,25
TOTAL	6.161,25	6.161,25					6.161,25

RESUMEN DE PAGOS**IMPORTE (Euros)**

	RESUELTO	FEADER	MAPA	CAPADR
PASTOS ASOCIADOS A GANADERÍA ECOLÓGICA - Pago realizado	6.161,25 €	5.237,06 €	604,42 €	319,77 €

RECINTOS RESUELTOS

REE	REFERENCIA SIGPAC	CULTIVO DESCRIPCIÓN CULTIVO	S/R G.PAGO	PEND. MEDIA (%)	SUP. DEC. ADMISIBLE (ha)	SUP. COMPROM. (ha)	SUP. AJUSTADA COMPROM. (1) (ha)	SUP. CONV. SIGPAC (ha)	SUP. CERTIF. (ha)	SUP. CAMPO (ha)	SUP. CAMPO DETER. CULT. DECLARADO (ha)	SUP. DEC. REDUCIDA (ha)	SUP. RESUELTA (ha)
4568207	21-058-025-00083-003	63000 PASTOS DE MENOS DE 5 AÑOS-SIN VARIEDAD	S 428	16,40	0,18	0,18	0,18		0,18			0,18	0,18
4568208	21-058-025-00085-001	63000 PASTOS DE MENOS DE 5 AÑOS-SIN VARIEDAD	S 428	14,00	0,66	0,66	0,66		0,66			0,66	0,66
4568209	21-058-025-00115-003	63000 PASTOS DE MENOS DE 5 AÑOS-SIN VARIEDAD	S 428	8,30	0,15	0,15	0,15		0,15			0,15	0,15
4760357	21-058-006-00003-001	62000 PASTOS PERMANENTES DE 5 O MAS AÑOS-SIN VARIEDAD	S 428	9,70	46,91	46,66	46,66		46,91			46,66	46,66
1700000002736115	21-058-006-00004-001	62000 PASTOS PERMANENTES DE 5 O MAS AÑOS-SIN VARIEDAD	S 428	8,10	1,24	1,24	1,24		1,24			1,24	1,24
1700000002736116	21-058-006-00005-001	62000 PASTOS PERMANENTES DE 5 O MAS AÑOS-SIN VARIEDAD	S 428	8,40	1,73	1,73	1,73		1,73			1,73	1,73
1700000002736117	21-058-006-00011-011	62000 PASTOS PERMANENTES DE 5 O MAS AÑOS-SIN VARIEDAD	S 428	9,00	9,38	9,38	9,38		9,38			9,38	9,38
1700000002736118	21-058-006-00014-003	62000 PASTOS PERMANENTES DE 5 O MAS AÑOS-SIN VARIEDAD	S 428	8,00	2,44	2,44	2,44		2,44			2,44	2,44
1700000002736119	21-058-006-00016-004	62000 PASTOS PERMANENTES DE 5 O MAS AÑOS-SIN VARIEDAD	S 428	5,40	0,71	0,71	0,71		0,71			0,71	0,71
1700000002736120	21-058-006-00011-002	62000 PASTOS PERMANENTES DE 5 O MAS AÑOS-SIN VARIEDAD	S 428	8,50	24,07	24,03	24,03		24,07			24,03	24,03
1700000002736121	21-058-006-00014-002	62000 PASTOS PERMANENTES DE 5 O MAS AÑOS-SIN VARIEDAD	S 428	8,40	2,74	2,74	2,74		2,74			2,74	2,74
1700000002736123	21-058-006-00015-002	62000 PASTOS PERMANENTES DE 5 O MAS AÑOS-SIN VARIEDAD	S 428	8,20	2,88	2,88	2,88		2,88			2,88	2,88
1700000002736124	21-058-006-00016-003	62000 PASTOS PERMANENTES DE 5 O MAS AÑOS-SIN VARIEDAD	S 428	7,40	5,58	5,58	5,58		5,58			5,58	5,58
1700000002736125	21-058-006-00017-001	62000 PASTOS PERMANENTES DE 5 O MAS AÑOS-SIN VARIEDAD	S 428	8,80	4,26	4,26	4,26		4,26			4,26	4,26
1700000002736126	21-058-006-00018-002	62000 PASTOS PERMANENTES DE 5 O MAS AÑOS-SIN VARIEDAD	S 428	7,90	10,51	10,51	10,51		10,51			10,51	10,51
1700000002736128	21-058-006-00011-001	62000 PASTOS PERMANENTES DE 5 O MAS AÑOS-SIN VARIEDAD	S 428	8,70	31,71	31,71	31,71		31,71			31,71	31,71

(1) Superficie declarada admisible ajustada con la superficie comprometida.
(2) Factor de penalización valorando el alcance para el tipo de compromiso.Puede verificar la integridad de una copia de este documento mediante la lectura del código QR adjunto o mediante el acceso a la dirección <https://ws050.juntadeandalucia.es/verificarFirma> indicando el código de VERIFICACIÓN

FIRMADO POR

RAQUEL MARIA ESPIN CRESPO

18/12/2024

VERIFICACIÓN

Pk2jmBDMDBSWPSC42MTUWFP24ALUB4

PÁG. 223/2078



**INCIDENCIAS****INCIDENCIA DESCRIPCIÓN**

- 4272 Verifica que las líneas de declaración de las Solicitudes Únicas no tienen solapes con la capa de Retroactividad Gráfica (ambas de la misma campaña) a nivel de expediente/línea de declaración gráfica de la solicitud.
Ref:4760357 Recinto:21-058-006-00003-00001 Cultivo: - Agregado de la referencia del recinto.:0 Zona de la referencia del recinto.:0 Superficie solapada.:0,25 Id. Incid.:101074393
Ref:170000002736120 Recinto:21-058-006-00011-00002 Cultivo: - Agregado de la referencia del recinto.:0 Zona de la referencia del recinto.:0 Superficie solapada.:0,04 Id. Incid.:101074394
- 100407 Explotación solicitada no forma parte de ningún organismo de control autorizado para la producción ecológica en Andalucía o fecha de inscripción posterior al plazo establecido (Anexo I. Criterios de Subvencionabilidad. Orden 28 de marzo de 2023).
Explotación:ES210580000197 Especie:PORCINO
- 100421 Recinto declarado por error para una operación de la 6503, que se ha corregido de oficio marcando la operación correcta, de acuerdo con la fecha de inscripción del recinto en la producción ecológica.
Ref:4760357 Recinto:21-058-006-00003-00001 Cultivo:62000 PASTOS PERMANENTES DE 5 O MAS AÑOS-SIN VARIEDAD Secano
Ref:170000002736115 Recinto:21-058-006-00004-00001 Cultivo:62000 PASTOS PERMANENTES DE 5 O MAS AÑOS-SIN VARIEDAD Secano
Ref:170000002736116 Recinto:21-058-006-00005-00001 Cultivo:62000 PASTOS PERMANENTES DE 5 O MAS AÑOS-SIN VARIEDAD Secano
Ref:170000002736128 Recinto:21-058-006-00011-00001 Cultivo:62000 PASTOS PERMANENTES DE 5 O MAS AÑOS-SIN VARIEDAD Secano
Ref:170000002736120 Recinto:21-058-006-00011-00002 Cultivo:62000 PASTOS PERMANENTES DE 5 O MAS AÑOS-SIN VARIEDAD Secano
Ref:170000002736117 Recinto:21-058-006-00011-00011 Cultivo:62000 PASTOS PERMANENTES DE 5 O MAS AÑOS-SIN VARIEDAD Secano
Ref:170000002736121 Recinto:21-058-006-00014-00002 Cultivo:62000 PASTOS PERMANENTES DE 5 O MAS AÑOS-SIN VARIEDAD Secano
Ref:170000002736118 Recinto:21-058-006-00014-00003 Cultivo:62000 PASTOS PERMANENTES DE 5 O MAS AÑOS-SIN VARIEDAD Secano
Ref:170000002736123 Recinto:21-058-006-00015-00002 Cultivo:62000 PASTOS PERMANENTES DE 5 O MAS AÑOS-SIN VARIEDAD Secano
Ref:170000002736124 Recinto:21-058-006-00016-00003 Cultivo:62000 PASTOS PERMANENTES DE 5 O MAS AÑOS-SIN VARIEDAD Secano
Ref:170000002736119 Recinto:21-058-006-00016-00004 Cultivo:62000 PASTOS PERMANENTES DE 5 O MAS AÑOS-SIN VARIEDAD Secano
Ref:170000002736125 Recinto:21-058-006-00017-00001 Cultivo:62000 PASTOS PERMANENTES DE 5 O MAS AÑOS-SIN VARIEDAD Secano
Ref:170000002736126 Recinto:21-058-006-00018-00002 Cultivo:62000 PASTOS PERMANENTES DE 5 O MAS AÑOS-SIN VARIEDAD Secano
Ref:170000002736127 Recinto:21-058-006-00047-00007 Cultivo:63000 PASTOS DE MENOS DE 5 AÑOS-SIN VARIEDAD Secano
Ref:4568207 Recinto:21-058-025-00083-00003 Cultivo:63000 PASTOS DE MENOS DE 5 AÑOS-SIN VARIEDAD Secano
Ref:4568208 Recinto:21-058-025-00085-00001 Cultivo:63000 PASTOS DE MENOS DE 5 AÑOS-SIN VARIEDAD Secano
Ref:4568209 Recinto:21-058-025-00115-00003 Cultivo:63000 PASTOS DE MENOS DE 5 AÑOS-SIN VARIEDAD Secano
- 100424 Solicita recinto que no está comprometido para la operación.
Ref:170000002736127 Recinto:21-058-006-00047-00007 Cultivo:63000 PASTOS DE MENOS DE 5 AÑOS-SIN VARIEDAD Secano

Datos considerados para el Cálculo de la Carga Ganadera mínima y máxima del expediente

Explotación	Especie	Inscrito en Sipea y Admisible	Ugm Calculada para CG Mínima	Ugm Calculada para CG Máxima
ES210580000197	OVINA	SI	39,27	39,27
ES210580000197	PORCINO	NO	0,00	63,69
			39,27	102,96

Superficie determinada para Cálculo Carga Ganadera Mínima: 146,50 ha

Superficie determinada para Cálculo Carga Ganadera Máxima: 146,50 ha

Carga Ganadera Mínima Expediente: 0,27 ugm/ha

Carga Ganadera Máxima Expediente: 0,70 ugm/ha

Los importes del Grupo de Pago de pastos de este expediente han sido ajustados por no llegar a la carga ganadera mínima de 0,3

Recintos Determinados para el Cálculo de Garga Ganadera Mínima

REF.	REFERENCIA SIGPAC	CULTIVO	DESCRIPCIÓN CULTIVO	S/R	SUP. RESUELTA (ha)
4568207	21-058-025-00083-00003	63000	PASTOS DE MENOS DE 5 AÑOS-SIN VARIEDAD	S	0,18
4568208	21-058-025-00085-00001	63000	PASTOS DE MENOS DE 5 AÑOS-SIN VARIEDAD	S	0,66
4568209	21-058-025-00115-00003	63000	PASTOS DE MENOS DE 5 AÑOS-SIN VARIEDAD	S	0,15

(1) Superficie declarada admisible ajustada con la superficie comprometida.
(2) Factor de penalización valorando el alcance para el tipo de compromiso.Puede verificar la integridad de una copia de este documento mediante la lectura del código QR adjunto o mediante el acceso a la dirección <https://ws050.juntadeandalucia.es/verificarFirma> indicando el código de VERIFICACIÓN

FIRMADO POR

RAQUEL MARIA ESPIN CRESPO

18/12/2024

VERIFICACIÓN

Pk2jmBDMDBSWPSC42MTUWFP24ALUB4

PÁG. 224/2078



**Datos considerados para el Cálculo de la Carga Ganadera mínima y máxima del expediente****Recintos Determinados para el Cálculo de Garga Ganadera Mínima**

REF.	REFERENCIA SIGPAC	CULTIVO	DESCRIPCIÓN CULTIVO	SUP.	
				S/R	RESUELTA (ha)
4760357	21-058-006-00003-00001	62000	PASTOS PERMANENTES DE 5 O MAS AÑOS-SIN VARIEDAD	S	46,66
1700000002736115	21-058-006-00004-00001	62000	PASTOS PERMANENTES DE 5 O MAS AÑOS-SIN VARIEDAD	S	1,24
1700000002736116	21-058-006-00005-00001	62000	PASTOS PERMANENTES DE 5 O MAS AÑOS-SIN VARIEDAD	S	1,73
1700000002736117	21-058-006-00011-00011	62000	PASTOS PERMANENTES DE 5 O MAS AÑOS-SIN VARIEDAD	S	9,38
1700000002736118	21-058-006-00014-00003	62000	PASTOS PERMANENTES DE 5 O MAS AÑOS-SIN VARIEDAD	S	2,44
1700000002736119	21-058-006-00016-00004	62000	PASTOS PERMANENTES DE 5 O MAS AÑOS-SIN VARIEDAD	S	0,71
1700000002736120	21-058-006-00011-00002	62000	PASTOS PERMANENTES DE 5 O MAS AÑOS-SIN VARIEDAD	S	24,03
1700000002736121	21-058-006-00014-00002	62000	PASTOS PERMANENTES DE 5 O MAS AÑOS-SIN VARIEDAD	S	2,74
1700000002736123	21-058-006-00015-00002	62000	PASTOS PERMANENTES DE 5 O MAS AÑOS-SIN VARIEDAD	S	2,88
1700000002736124	21-058-006-00016-00003	62000	PASTOS PERMANENTES DE 5 O MAS AÑOS-SIN VARIEDAD	S	5,58
1700000002736125	21-058-006-00017-00001	62000	PASTOS PERMANENTES DE 5 O MAS AÑOS-SIN VARIEDAD	S	4,26
1700000002736126	21-058-006-00018-00002	62000	PASTOS PERMANENTES DE 5 O MAS AÑOS-SIN VARIEDAD	S	10,51
1700000002736127	21-058-006-00047-00007	63000	PASTOS DE MENOS DE 5 AÑOS-SIN VARIEDAD	S	1,64
1700000002736128	21-058-006-00011-00001	62000	PASTOS PERMANENTES DE 5 O MAS AÑOS-SIN VARIEDAD	S	31,71

Recintos Determinados para el Cálculo de Garga Ganadera Máxima

REF.	REFERENCIA SIGPAC	CULTIVO	DESCRIPCIÓN CULTIVO	SUP.	
				S/R	RESUELTA (ha)
4568207	21-058-025-00083-00003	63000	PASTOS DE MENOS DE 5 AÑOS-SIN VARIEDAD	S	0,18
4568208	21-058-025-00085-00001	63000	PASTOS DE MENOS DE 5 AÑOS-SIN VARIEDAD	S	0,66
4568209	21-058-025-00115-00003	63000	PASTOS DE MENOS DE 5 AÑOS-SIN VARIEDAD	S	0,15
4760357	21-058-006-00003-00001	62000	PASTOS PERMANENTES DE 5 O MAS AÑOS-SIN VARIEDAD	S	46,66
1700000002736115	21-058-006-00004-00001	62000	PASTOS PERMANENTES DE 5 O MAS AÑOS-SIN VARIEDAD	S	1,24
1700000002736116	21-058-006-00005-00001	62000	PASTOS PERMANENTES DE 5 O MAS AÑOS-SIN VARIEDAD	S	1,73
1700000002736117	21-058-006-00011-00011	62000	PASTOS PERMANENTES DE 5 O MAS AÑOS-SIN VARIEDAD	S	9,38
1700000002736118	21-058-006-00014-00003	62000	PASTOS PERMANENTES DE 5 O MAS AÑOS-SIN VARIEDAD	S	2,44
1700000002736119	21-058-006-00016-00004	62000	PASTOS PERMANENTES DE 5 O MAS AÑOS-SIN VARIEDAD	S	0,71
1700000002736120	21-058-006-00011-00002	62000	PASTOS PERMANENTES DE 5 O MAS AÑOS-SIN VARIEDAD	S	24,03
1700000002736121	21-058-006-00014-00002	62000	PASTOS PERMANENTES DE 5 O MAS AÑOS-SIN VARIEDAD	S	2,74
1700000002736123	21-058-006-00015-00002	62000	PASTOS PERMANENTES DE 5 O MAS AÑOS-SIN VARIEDAD	S	2,88
1700000002736124	21-058-006-00016-00003	62000	PASTOS PERMANENTES DE 5 O MAS AÑOS-SIN VARIEDAD	S	5,58
1700000002736125	21-058-006-00017-00001	62000	PASTOS PERMANENTES DE 5 O MAS AÑOS-SIN VARIEDAD	S	4,26
1700000002736126	21-058-006-00018-00002	62000	PASTOS PERMANENTES DE 5 O MAS AÑOS-SIN VARIEDAD	S	10,51
1700000002736127	21-058-006-00047-00007	63000	PASTOS DE MENOS DE 5 AÑOS-SIN VARIEDAD	S	1,64
1700000002736128	21-058-006-00011-00001	62000	PASTOS PERMANENTES DE 5 O MAS AÑOS-SIN VARIEDAD	S	31,71

Incidencias de carga ganadera**INCIDENCIA DESCRIPCIÓN**

4272	Verifica que las líneas de declaración de las Solicitudes Únicas no tienen solapes con la capa de Retroactividad Gráfica (ambas de la misma campaña) a nivel de expediente/línea de declaración gráfica de la solicitud. Ref:4760357 Recinto:21-058-006-00003-00001 Cultivo: - Agregado de la referencia del recinto.:0 Zona de la referencia del recinto.:0 Superficie solapada.:0,25 Id. Incid.:5093169
------	--

(1) Superficie declarada admisible ajustada con la superficie comprometida.
(2) Factor de penalización valorando el alcance para el tipo de compromiso.

Puede verificar la integridad de una copia de este documento mediante la lectura del código QR adjunto o mediante el acceso a la dirección <https://ws050.juntadeandalucia.es/verificarFirma> indicando el código de VERIFICACIÓN

FIRMADO POR	RAQUEL MARIA ESPIN CRESPO	18/12/2024	
VERIFICACIÓN	Pk2jmBDMDBSWPSC42MTUWFP24ALUB4	PÁG. 225/2078	



Datos considerados para el Cálculo de la Carga Ganadera mínima y máxima del expediente

Ref:170000002736120 Recinto:21-058-006-00011-00002 Cultivo: - Agregado de la referencia del recinto.:0 Zona de la referencia del recinto.:0 Superficie solapada.:0,04 Id. Incid.:5093170
100407 Explotación solicitada no forma parte de ningún organismo de control autorizado para la producción ecológica en Andalucía o fecha de inscripción posterior al plazo establecido (Anexo I. Criterios de Subvencionabilidad. Orden 28 de marzo de 2023).
Explotación:ES210580000197 Especie:PORCINO

(1) Superficie declarada admisible ajustada con la superficie comprometida.
(2) Factor de penalización valorando el alcance para el tipo de compromiso.

Puede verificar la integridad de una copia de este documento mediante la lectura del código QR adjunto o mediante el acceso a la dirección <https://ws050.juntadeandalucia.es/verificarFirma> indicando el código de VERIFICACIÓN

FIRMADO POR	RAQUEL MARIA ESPIN CRESPO	18/12/2024
VERIFICACIÓN	Pk2jmBDMDBSWPSC42MTUWFP24ALUB4	PÁG. 226/2078



**APELLIDOS Y NOMBRE / RAZÓN SOCIAL**

CARRASCO FERNANDEZ PEDRO

NIF

***4424*

EXPEDIENTE

1014748

ANUALIDAD DE PAGO

1ª

IMPORTES POR ANUALIDAD

	2023	2024	2025	2026	2027
IMPORTE MÁXIMO SUBVENCIONABLE	6.161,25 €	6.161,25 €	6.161,25 €	6.161,25 €	6.161,25 €
IMPORTE MEDIO DE TRANSFERENCIA (€/ha)	82,15 €	82,15 €	82,15 €	82,15 €	82,15 €

RESUMEN DE UNIDADES

Cód	GRUPO DE PAGO	Sup. Dec. Admisible (ha)	Sup. Comprometida (ha)	Sup. ajustada compromiso (1) (ha)	% sobredec.	Sup. Resuelta (ha)	Importe Declarado	Importe Topado	Importe Resuelto	Importe tras sobredec.
428	PASTOS ASOCIADOS A GANADERÍA ECOLÓGICA	145,74		75,00	0,00	75,00	6.161,25	6.161,25	6.161,25	6.161,25
TOTAL		145,74	75,00	75,00		75,00	6.161,25	6.161,25	6.161,25	6.161,25

APLICACIÓN DE REDUCCIONES Y PENALIZACIONES

GRUPO DE PAGO	Importe Calculado	Importe prereduc.	Criterios de subvencionabilidad y compromisos	Presentación tardía	Omisión declaración	Condicionidad	IMPORTE (Euros) RESUELTO
PASTOS ASOCIADOS A GANADERÍA	6.161,25	6.161,25	0,00	0,00	0,00	0,00	6.161,25
TOTAL	6.161,25	6.161,25					6.161,25

RESUMEN DE PAGOS**IMPORTE (Euros)**

	RESUELTO	FEADER	MAPA	CAPADR
PASTOS ASOCIADOS A GANADERÍA ECOLÓGICA - Pago realizado	6.161,25 €	5.237,06 €	604,42 €	319,77 €

RECINTOS RESUELTOS

REE	REFERENCIA SIGPAC	CULTIVO	DESCRIPCIÓN CULTIVO	S/R G.PAGO	PEND. MEDIA (%)	SUP. DEC. ADMISIBLE (ha)	SUP. COMPROM. (ha)	SUP. AJUSTADA COMPR.(1) (ha)	SUP. CONV. SIGPAC (ha)	SUP. CERTIF. (ha)	SUP. CAMPO (ha)	SUP. CAMPO DETER. CULT. DECLARADO (ha)	SUP. DEC. REDUCIDA (ha)	SUP. RESUELTA (ha)
-886357	21-058-006-00046-001	62000	PASTOS PERMANENTES DE 5 O MAS AÑOS-SIN VARIEDAD	S 428	8,20	57,94	57,94	57,94		57,95			57,94	57,94
1700000005333543	21-058-009-00053-006	62000	PASTOS PERMANENTES DE 5 O MAS AÑOS-SIN VARIEDAD	S 428	21,00	8,33	8,33	8,33		18,51			8,33	8,33
1700000005333544	21-058-007-00030-001	62000	PASTOS PERMANENTES DE 5 O MAS AÑOS-SIN VARIEDAD	S 428	7,70	19,47	19,47	19,47		19,47			19,47	19,47
1700000005333545	21-058-009-00052-002	62000	PASTOS PERMANENTES DE 5 O MAS AÑOS-SIN VARIEDAD	S 428	17,50	1,34	1,34	1,34		3,83			1,34	1,34
1700000005333547	21-058-009-00053-002	62000	PASTOS PERMANENTES DE 5 O MAS AÑOS-SIN VARIEDAD	S 428	12,20	34,23	34,23	34,23		34,23			34,23	34,23
1700000005333549	21-058-006-00046-001	62000	PASTOS PERMANENTES DE 5 O MAS AÑOS-SIN VARIEDAD	S 428	8,20	24,43	24,43	24,43		24,43			24,43	24,43

(1) Superficie declarada admisible ajustada con la superficie comprometida.
(2) Factor de penalización valorando el alcance para el tipo de compromiso.

Puede verificar la integridad de una copia de este documento mediante la lectura del código QR adjunto o mediante el acceso a la dirección <https://ws050.juntadeandalucia.es/verificarFirma> indicando el código de VERIFICACIÓN

FIRMADO POR

RAQUEL MARIA ESPIN CRESPO

18/12/2024

VERIFICACIÓN

Pk2jmBDMDBSWPSC42MTUWFP24ALUB4

PÁG. 227/2078



**INCIDENCIAS****INCIDENCIA DESCRIPCIÓN**

- 100402 Recinto solicitado no forma parte de ningún organismo de control autorizado para la producción ecológica en Andalucía o fecha de inscripción posterior al plazo establecido (Anexo I. Criterios de Subvencionabilidad. Orden 28 de marzo de 2023).
 Ref:170000005333535 Recinto:21-023-029-00030-00004 Cultivo:62000 PASTOS PERMANENTES DE 5 O MAS AÑOS-SIN VARIEDAD Secano
 Ref:170000005333536 Recinto:21-023-029-00031-00010 Cultivo:62000 PASTOS PERMANENTES DE 5 O MAS AÑOS-SIN VARIEDAD Secano
 Ref:170000005333537 Recinto:21-023-029-00032-00002 Cultivo:62000 PASTOS PERMANENTES DE 5 O MAS AÑOS-SIN VARIEDAD Secano
 Ref:170000005333538 Recinto:21-023-029-00033-00001 Cultivo:62000 PASTOS PERMANENTES DE 5 O MAS AÑOS-SIN VARIEDAD Secano
 Ref:170000005333539 Recinto:21-023-029-00034-00001 Cultivo:62000 PASTOS PERMANENTES DE 5 O MAS AÑOS-SIN VARIEDAD Secano
 Ref:170000005333540 Recinto:21-023-029-00063-00002 Cultivo:62000 PASTOS PERMANENTES DE 5 O MAS AÑOS-SIN VARIEDAD Secano
 Ref:170000005333531 Recinto:21-023-054-00096-00003 Cultivo:62000 PASTOS PERMANENTES DE 5 O MAS AÑOS-SIN VARIEDAD Secano
 Ref:-749913 Recinto:21-058-005-00057-00006 Cultivo:62000 PASTOS PERMANENTES DE 5 O MAS AÑOS-SIN VARIEDAD Secano
 Ref:-749916 Recinto:21-058-005-00058-00006 Cultivo:62000 PASTOS PERMANENTES DE 5 O MAS AÑOS-SIN VARIEDAD Secano
 Ref:-749924 Recinto:21-058-005-00058-00016 Cultivo:62000 PASTOS PERMANENTES DE 5 O MAS AÑOS-SIN VARIEDAD Secano
 Ref:-886219 Recinto:21-058-005-00063-00008 Cultivo:62000 PASTOS PERMANENTES DE 5 O MAS AÑOS-SIN VARIEDAD Secano
- 100407 Explotación solicitada no forma parte de ningún organismo de control autorizado para la producción ecológica en Andalucía o fecha de inscripción posterior al plazo establecido (Anexo I. Criterios de Subvencionabilidad. Orden 28 de marzo de 2023).
 Explotación:ES210580000195 Especie:PORCINO
- 100411 Recinto no admisible por no estar asociado en SIGGAN a una explotación ganadera (Artículo 10 de la Orden de 28 de marzo de 2023).
 Ref:-749913 Recinto:21-058-005-00057-00006 Cultivo:62000 PASTOS PERMANENTES DE 5 O MAS AÑOS-SIN VARIEDAD Secano
 Ref:-886219 Recinto:21-058-005-00063-00008 Cultivo:62000 PASTOS PERMANENTES DE 5 O MAS AÑOS-SIN VARIEDAD Secano
- 100424 Solicita recinto que no está comprometido para la operación.
 Ref:170000005333535 Recinto:21-023-029-00030-00004 Cultivo:62000 PASTOS PERMANENTES DE 5 O MAS AÑOS-SIN VARIEDAD Secano
 Ref:170000005333536 Recinto:21-023-029-00031-00010 Cultivo:62000 PASTOS PERMANENTES DE 5 O MAS AÑOS-SIN VARIEDAD Secano
 Ref:170000005333537 Recinto:21-023-029-00032-00002 Cultivo:62000 PASTOS PERMANENTES DE 5 O MAS AÑOS-SIN VARIEDAD Secano
 Ref:170000005333538 Recinto:21-023-029-00033-00001 Cultivo:62000 PASTOS PERMANENTES DE 5 O MAS AÑOS-SIN VARIEDAD Secano
 Ref:170000005333539 Recinto:21-023-029-00034-00001 Cultivo:62000 PASTOS PERMANENTES DE 5 O MAS AÑOS-SIN VARIEDAD Secano
 Ref:170000005333540 Recinto:21-023-029-00063-00002 Cultivo:62000 PASTOS PERMANENTES DE 5 O MAS AÑOS-SIN VARIEDAD Secano
 Ref:170000005333531 Recinto:21-023-054-00096-00003 Cultivo:62000 PASTOS PERMANENTES DE 5 O MAS AÑOS-SIN VARIEDAD Secano
 Ref:-749913 Recinto:21-058-005-00057-00006 Cultivo:62000 PASTOS PERMANENTES DE 5 O MAS AÑOS-SIN VARIEDAD Secano
 Ref:-749916 Recinto:21-058-005-00058-00006 Cultivo:62000 PASTOS PERMANENTES DE 5 O MAS AÑOS-SIN VARIEDAD Secano
 Ref:-749924 Recinto:21-058-005-00058-00016 Cultivo:62000 PASTOS PERMANENTES DE 5 O MAS AÑOS-SIN VARIEDAD Secano
 Ref:-886219 Recinto:21-058-005-00063-00008 Cultivo:62000 PASTOS PERMANENTES DE 5 O MAS AÑOS-SIN VARIEDAD Secano
 Ref:170000005333546 Recinto:21-058-009-00052-00001 Cultivo:62000 PASTOS PERMANENTES DE 5 O MAS AÑOS-SIN VARIEDAD Secano

Datos considerados para el Cálculo de la Carga Ganadera mínima y máxima del expediente

Explotación	Especie	Inscrito en Sipea y Admisible	Ugm Calculada para CG Mínima	Ugm Calculada para CG Máxima
ES210580000195	OVINA	SI	31,14	31,14
ES210580000195	PORCINO	NO	0,00	20,70
			31,14	51,84

Superficie determinada para Cálculo Carga Ganadera Mínima: 145,74 ha

Superficie determinada para Cálculo Carga Ganadera Máxima: 226,36 ha

Carga Ganadera Mínima Expediente: 0,21 ugm/ha

Carga Ganadera Máxima Expediente: 0,23 ugm/ha

Los importes del Grupo de Pago de pastos de este expediente han sido ajustados por no llegar a la carga ganadera mínima de 0,3

(1) Superficie declarada admisible ajustada con la superficie comprometida.
(2) Factor de penalización valorando el alcance para el tipo de compromiso.Puede verificar la integridad de una copia de este documento mediante la lectura del código QR adjunto o mediante el acceso a la dirección <https://ws050.juntadeandalucia.es/verificarFirma> indicando el código de VERIFICACIÓN

FIRMADO POR

RAQUEL MARIA ESPIN CRESPO

18/12/2024

VERIFICACIÓN

Pk2jmBDMDBSWPSC42MTUWFP24ALUB4

PÁG. 228/2078



**Datos considerados para el Cálculo de la Carga Ganadera mínima y máxima del expediente****Recintos Determinados para el Cálculo de Garga Ganadera Mínima**

REF.	REFERENCIA SIGPAC	CULTIVO	DESCRIPCIÓN CULTIVO	S/R	SUP. RESUELTA (ha)
-886357	21-058-006-00046-00001	62000	PASTOS PERMANENTES DE 5 O MAS AÑOS-SIN VARIEDAD	S	57,94
170000005333543	21-058-009-00053-00006	62000	PASTOS PERMANENTES DE 5 O MAS AÑOS-SIN VARIEDAD	S	8,33
170000005333544	21-058-007-00030-00001	62000	PASTOS PERMANENTES DE 5 O MAS AÑOS-SIN VARIEDAD	S	19,47
170000005333545	21-058-009-00052-00002	62000	PASTOS PERMANENTES DE 5 O MAS AÑOS-SIN VARIEDAD	S	1,34
170000005333547	21-058-009-00053-00002	62000	PASTOS PERMANENTES DE 5 O MAS AÑOS-SIN VARIEDAD	S	34,23
170000005333549	21-058-006-00046-00001	62000	PASTOS PERMANENTES DE 5 O MAS AÑOS-SIN VARIEDAD	S	24,43

Recintos Determinados para el Cálculo de Garga Ganadera Máxima

REF.	REFERENCIA SIGPAC	CULTIVO	DESCRIPCIÓN CULTIVO	S/R	SUP. RESUELTA (ha)
-886357	21-058-006-00046-00001	62000	PASTOS PERMANENTES DE 5 O MAS AÑOS-SIN VARIEDAD	S	57,94
-886219	21-058-005-00063-00008	62000	PASTOS PERMANENTES DE 5 O MAS AÑOS-SIN VARIEDAD	S	9,00
-749924	21-058-005-00058-00016	62000	PASTOS PERMANENTES DE 5 O MAS AÑOS-SIN VARIEDAD	S	9,52
-749916	21-058-005-00058-00006	62000	PASTOS PERMANENTES DE 5 O MAS AÑOS-SIN VARIEDAD	S	11,27
-749913	21-058-005-00057-00006	62000	PASTOS PERMANENTES DE 5 O MAS AÑOS-SIN VARIEDAD	S	0,40
170000005333531	21-023-054-00096-00003	62000	PASTOS PERMANENTES DE 5 O MAS AÑOS-SIN VARIEDAD	S	1,01
170000005333535	21-023-029-00030-00004	62000	PASTOS PERMANENTES DE 5 O MAS AÑOS-SIN VARIEDAD	S	0,56
170000005333536	21-023-029-00031-00010	62000	PASTOS PERMANENTES DE 5 O MAS AÑOS-SIN VARIEDAD	S	6,74
170000005333537	21-023-029-00032-00002	62000	PASTOS PERMANENTES DE 5 O MAS AÑOS-SIN VARIEDAD	S	8,52
170000005333538	21-023-029-00033-00001	62000	PASTOS PERMANENTES DE 5 O MAS AÑOS-SIN VARIEDAD	S	9,40
170000005333539	21-023-029-00034-00001	62000	PASTOS PERMANENTES DE 5 O MAS AÑOS-SIN VARIEDAD	S	11,74
170000005333540	21-023-029-00063-00002	62000	PASTOS PERMANENTES DE 5 O MAS AÑOS-SIN VARIEDAD	S	12,46
170000005333543	21-058-009-00053-00006	62000	PASTOS PERMANENTES DE 5 O MAS AÑOS-SIN VARIEDAD	S	8,33
170000005333544	21-058-007-00030-00001	62000	PASTOS PERMANENTES DE 5 O MAS AÑOS-SIN VARIEDAD	S	19,47
170000005333545	21-058-009-00052-00002	62000	PASTOS PERMANENTES DE 5 O MAS AÑOS-SIN VARIEDAD	S	1,34
170000005333546	21-058-009-00052-00001	62000	PASTOS PERMANENTES DE 5 O MAS AÑOS-SIN VARIEDAD	S	0,00
170000005333547	21-058-009-00053-00002	62000	PASTOS PERMANENTES DE 5 O MAS AÑOS-SIN VARIEDAD	S	34,23
170000005333549	21-058-006-00046-00001	62000	PASTOS PERMANENTES DE 5 O MAS AÑOS-SIN VARIEDAD	S	24,43

Incidencias de carga ganadera**INCIDENCIA DESCRIPCIÓN**

100407 Explotación solicitada no forma parte de ningún organismo de control autorizado para la producción ecológica en Andalucía o fecha de inscripción posterior al plazo establecido (Anexo I. Criterios de Subvencionabilidad. Orden 28 de marzo de 2023).
Explotación:ES210580000195 Especie:PORCINO

(1) Superficie declarada admisible ajustada con la superficie comprometida.
(2) Factor de penalización valorando el alcance para el tipo de compromiso.

Puede verificar la integridad de una copia de este documento mediante la lectura del código QR adjunto o mediante el acceso a la dirección <https://ws050.juntadeandalucia.es/verificarFirma> indicando el código de VERIFICACIÓN

FIRMADO POR

RAQUEL MARIA ESPIN CRESPO

18/12/2024

VERIFICACIÓN

Pk2jmBDMDBSWPSC42MTUWFP24ALUB4

PÁG. 229/2078





APELLIDOS Y NOMBRE / RAZÓN SOCIAL
CARRASCO PEREZ DE LEON MARIA CRISTINA

IMPORTES POR ANUALIDAD

NIF
***8476*

EXPEDIENTE
1108526

ANUALIDAD DE PAGO
1ª

	2023	2024	2025	2026	2027
IMPORTE MÁXIMO SUBVENCIONABLE	9.916,00 €	9.916,00 €	9.916,00 €	9.916,00 €	9.916,00 €
IMPORTE MEDIO DE TRANSFERENCIA (€/ha)	247,90 €	247,90 €	247,90 €	247,90 €	247,90 €

RESUMEN DE UNIDADES

Cód	GRUPO DE PAGO	Sup. Dec. Admisible (ha)	Sup. Comprometida (ha)	Sup. ajustada compromiso (1) (ha)	% sobredec.	Sup. Resuelta (ha)	Importe Declarado	Importe Topado	Importe Resuelto	Importe tras sobredec.
429	OLIVAR	41,11		40,00	0,00	40,00	9.916,00	9.916,00	9.916,00	9.916,00
TOTAL		41,11	40,00	40,00		40,00	9.916,00	9.916,00	9.916,00	9.916,00

APLICACIÓN DE REDUCCIONES Y PENALIZACIONES

GRUPO DE PAGO	Importe Calculado	Importe prereduc.	Criterios de subvencionabilidad y compromisos	Presentación tardía	Omisión declaración	Condicionalidad	IMPORTE (Euros) RESUELTO
OLIVAR	9.916,00	9.916,00	0,00	0,00	0,00	0,00	9.916,00
TOTAL	9.916,00	9.916,00					9.916,00

RESUMEN DE PAGOS**IMPORTE (Euros)**

	RESUELTO	FEADER	MAPA	CAPADR
OLIVAR - Pago realizado	9.916,00 €	8.428,60 €	972,76 €	514,64 €

RECINTOS RESUELTOS

REF.	REFERENCIA SIGPAC	CULTIVO DESCRIPCIÓN CULTIVO	S/R G.PAGO	PEND. MEDIA (%)	SUP. DEC. ADMISIBLE (ha)	SUP. COMPROM. (ha)	SUP. AJUSTADA COMPR.(1) (ha)	SUP. CONY. SIGPAC (ha)	SUP. CERTIE (ha)	SUP. CAMPO (ha)	SUP. CAMPO DETER. CULT. DECLARADO (ha)	SUP. DEC. REDUCIDA (ha)	SUP. RESUELTA (ha)
1700000007043800	41-048-038-00082-001	101268 OLIVAR-PICO LIMON	S 429	21,80	11,10	11,10	11,10		11,12			11,10	11,10
1700000007043801	41-048-039-00101-005	101268 OLIVAR-PICO LIMON	S 429	10,10	2,40	2,40	2,40		2,40			2,40	2,40
1700000007043804	41-048-039-00014-007	101268 OLIVAR-PICO LIMON	S 429	7,30	1,10	1,10	1,10		1,10			1,10	1,10
1700000007043805	41-048-039-00014-005	101268 OLIVAR-PICO LIMON	S 429	6,00	4,46	4,46	4,46		4,46			4,46	4,46
1700000007043807	41-048-039-00078-001	101268 OLIVAR-PICO LIMON	S 429	4,00	3,17	3,17	3,17		3,17			3,17	3,17
1700000007043808	41-048-039-00101-007	101268 OLIVAR-PICO LIMON	S 429	11,10	0,06	0,06	0,06		0,06			0,06	0,06
1700000007043817	41-048-039-00101-006	101268 OLIVAR-PICO LIMON	R 429	6,00	3,08	3,08	3,08		3,08			3,08	3,08
1700000007043821	41-048-038-00081-001	101268 OLIVAR-PICO LIMON	S 429	23,30	8,14	8,14	8,14		8,14			8,14	8,14
1700000007043822	41-048-038-00100-001	101268 OLIVAR-PICO LIMON	S 429	24,60	7,60	7,60	7,60		7,60			7,60	7,60

INCIDENCIAS**INCIDENCIA DESCRIPCIÓN**

- 100402 Recinto solicitado no forma parte de ningún organismo de control autorizado para la producción ecológica en Andalucía o fecha de inscripción posterior al plazo establecido (Anexo I. Criterios de Subvencionabilidad. Orden 28 de marzo de 2023).
Ref:-1403706 Recinto:41-048-038-00082-00006 Cultivo:124048 PISTACHO-SIRORA Secano
- 100407 Explotación solicitada no forma parte de ningún organismo de control autorizado para la producción ecológica en Andalucía o fecha de inscripción posterior al plazo establecido (Anexo I. Criterios de Subvencionabilidad. Orden 28 de marzo de 2023).
Explotación:ES210090000038 Especie:PORCINO
Explotación:ES410480000010 Especie:PORCINO
- 100424 Solicita recinto que no está comprometido para la operación.
Ref:-1403706 Recinto:41-048-038-00082-00006 Cultivo:124048 PISTACHO-SIRORA Secano

(1) Superficie declarada admisible ajustada con la superficie comprometida.
(2) Factor de penalización valorando el alcance para el tipo de compromiso.

Puede verificar la integridad de una copia de este documento mediante la lectura del código QR adjunto o mediante el acceso a la dirección <https://ws050.juntadeandalucia.es/verificarFirma> indicando el código de VERIFICACIÓN

FIRMADO POR

RAQUEL MARIA ESPIN CRESPO

18/12/2024

VERIFICACIÓN

Pk2jmBDMDBSWPSC42MTUWFP24ALUB4

PÁG. 230/2078



**APELLIDOS Y NOMBRE / RAZÓN SOCIAL**

CARRASCO SUAREZ JUAN MANUEL

NIF
6404EXPEDIENTE**
1006997**ANUALIDAD DE PAGO**

1ª

IMPORTES POR ANUALIDAD

	2023	2024	2025	2026	2027
IMPORTE MÁXIMO SUBVENCIONABLE	842,86 €	842,86 €	842,86 €	842,86 €	842,86 €
IMPORTE MEDIO DE TRANSFERENCIA (€/ha)	247,90 €	247,90 €	247,90 €	247,90 €	247,90 €

RESUMEN DE UNIDADES

Cód	GRUPO DE PAGO	Sup. Dec. Admisible (ha)	Sup. Comprometida (ha)	Sup. ajustada compromiso (1) (ha)	% sobredec.	Sup. Resuelta (ha)	Importe Declarado	Importe Topado	Importe Resuelto	Importe tras sobredec.
429	OLIVAR	3,40		3,40	0,00	3,40	842,86	842,86	842,86	842,86
TOTAL		3,40	3,40	3,40		3,40	842,86	842,86	842,86	842,86

APLICACIÓN DE REDUCCIONES Y PENALIZACIONES

GRUPO DE PAGO	Importe Calculado	Importe prereduc.	Criterios de subvencionabilidad y compromisos	Presentación tardía	Omisión declaración	Condicionalidad	IMPORTE (Euros) RESUELTO
OLIVAR	842,86	842,86	0,00	0,00	0,00	0,00	842,86
TOTAL	842,86	842,86					842,86

RESUMEN DE PAGOS**IMPORTE (Euros)**

	RESUELTO	FEADER	MAPA	CAPADR
OLIVAR - Pago realizado	842,86 €	716,43 €	82,68 €	43,75 €

RECINTOS RESUELTOS

REF.	REFERENCIA SIGPAC	CULTIVO	DESCRIPCIÓN CULTIVO	S/R G.PAGO	PEND. MEDIA (%)	SUP. DEC. ADMISIBLE (ha)	SUP. COMPROM. (ha)	SUP. AJUSTADA COMPR.(1) (ha)	SUP. CONY. SIGPAC (ha)	SUP. CERTIE (ha)	SUP. CAMPO (ha)	SUP. CAMPO DETER. CULT. DECLARADO (ha)	SUP. DEC. REDUCIDA (ha)	SUP. RESUELTA (ha)
1700000005397325	21-008-010-00190-005	101007	OLIVAR-MANZANILLA	S	429	31,30	3,40	3,40	3,40	3,40			3,40	3,40

(1) Superficie declarada admisible ajustada con la superficie comprometida.
(2) Factor de penalización valorando el alcance para el tipo de compromiso.

Puede verificar la integridad de una copia de este documento mediante la lectura del código QR adjunto o mediante el acceso a la dirección <https://ws050.juntadeandalucia.es/verificarFirma> indicando el código de VERIFICACIÓN

FIRMADO POR

RAQUEL MARIA ESPIN CRESPO

18/12/2024

VERIFICACIÓN

Pk2jmBDMDBSWPSC42MTUWFP24ALUB4

PÁG. 231/2078



**APELLIDOS Y NOMBRE / RAZÓN SOCIAL**

CARRASCOSA ESTEVEZ FRANCISCO

NIF

***4104*

EXPEDIENTE

1259628

ANUALIDAD DE PAGO

1ª

IMPORTES POR ANUALIDAD

	2023	2024	2025	2026	2027
IMPORTE MÁXIMO SUBVENCIONABLE	418,95 €	418,95 €	418,95 €	418,95 €	418,95 €
IMPORTE MEDIO DE TRANSFERENCIA (€/ha)	247,90 €	247,90 €	247,90 €	247,90 €	247,90 €

RESUMEN DE UNIDADES

Cód	GRUPO DE PAGO	Sup. Dec. Admisible (ha)	Sup. Comprometida (ha)	Sup. ajustada compromiso (1) (ha)	% sobredec.	Sup. Resuelta (ha)	Importe Declarado	Importe Topado	Importe Resuelto	Importe tras sobredec.
429	OLIVAR	1,69		1,69	0,00	1,69	418,95	418,95	418,95	418,95
TOTAL		1,69	1,69	1,69		1,69	418,95	418,95	418,95	418,95

APLICACIÓN DE REDUCCIONES Y PENALIZACIONES

GRUPO DE PAGO	Importe Calculado	Importe prereduc.	Criterios de subvencionabilidad y compromisos	Presentación tardía	Omisión declaración	Condicionalidad	IMPORTE (Euros) RESUELTO
OLIVAR	418,95	418,95	0,00	0,00	0,00	0,00	418,95
TOTAL	418,95	418,95					418,95

RESUMEN DE PAGOS**IMPORTE (Euros)**

	RESUELTO	FEADER	MAPA	CAPADR
OLIVAR - Pago realizado	418,95 €	356,11 €	41,10 €	21,74 €

RECINTOS RESUELTOS

REF.	REFERENCIA SIGPAC	CULTIVO	DESCRIPCIÓN CULTIVO	S/R G.PAGO	PEND. MEDIA (%)	SUP. DEC. ADMISIBLE (ha)	SUP. COMPROM. (ha)	SUP. AJUSTADA COMPR.(1) (ha)	SUP. CONY. SIGPAC (ha)	SUP. CERTIE (ha)	SUP. CAMPO (ha)	SUP. CAMPO DETER. CULT. DECLARADO (ha)	SUP. DEC. REDUCIDA (ha)	SUP. RESUELTA (ha)
1700000005171040	21-009-001-00097-002	101007	OLIVAR-MANZANILLA	S 429	26,60	1,11	1,11	1,11		1,11			1,11	1,11
1700000005171041	21-009-001-00098-001	101007	OLIVAR-MANZANILLA	S 429	25,90	0,58	0,58	0,58		0,58			0,58	0,58

(1) Superficie declarada admisible ajustada con la superficie comprometida.
(2) Factor de penalización valorando el alcance para el tipo de compromiso.

Puede verificar la integridad de una copia de este documento mediante la lectura del código QR adjunto o mediante el acceso a la dirección <https://ws050.juntadeandalucia.es/verificarFirma> indicando el código de VERIFICACIÓN

FIRMADO POR

RAQUEL MARIA ESPIN CRESPO

18/12/2024

VERIFICACIÓN

Pk2jmBDMDBSWPSC42MTUWFP24ALUB4

PÁG. 232/2078



**APELLIDOS Y NOMBRE / RAZÓN SOCIAL**

CARVAJAL MARQUEZ ENRIQUE

NIF

****1013*

EXPEDIENTE

1156161

ANUALIDAD DE PAGO

1ª

IMPORTE POR ANUALIDAD

	2023	2024	2025	2026	2027
IMPORTE MÁXIMO SUBVENCIONABLE	8.922,86 €	8.922,86 €	8.922,86 €	8.922,86 €	8.922,86 €
IMPORTE MEDIO DE TRANSFERENCIA (€/ha)	100,94 €	100,94 €	100,94 €	100,94 €	100,94 €

RESUMEN DE UNIDADES

Cód	GRUPO DE PAGO	Sup. Dec. Admisible (ha)	Sup. Comprometida (ha)	Sup. ajustada compromiso (1) (ha)	% sobredec.	Sup. Resuelta (ha)	Importe Declarado	Importe Topado	Importe Resuelto	Importe tras sobredec.
428	PASTOS ASOCIADOS A GANADERÍA ECOLÓGICA	87,35		75,00	0,00	75,00	6.161,25	6.161,25	6.161,25	6.161,25
429	OLIVAR	11,14		11,14	0,00	11,14	2.761,61	2.761,61	2.761,61	2.761,61
434	HERBÁCEOS NO ELEGIBLES	2,26		2,26	0,00	2,26	0,00	0,00	0,00	0,00
TOTAL		100,75	88,40	88,40		88,40	8.922,86	8.922,86	8.922,86	8.922,86

APLICACIÓN DE REDUCCIONES Y PENALIZACIONES

GRUPO DE PAGO	Importe Calculado	Importe prereduc.	Criterios de subvencionabilidad y compromisos	Presentación tardía	Omisión declaración	Condicionalidad	IMPORTE (Euros) RESUELTO
HERBÁCEOS NO ELEGIBLES	0,00	0,00	0,00	0,00	0,00	0,00	0,00
OLIVAR	2.761,61	2.761,61	0,00	0,00	0,00	0,00	2.761,61
PASTOS ASOCIADOS A GANADERÍA	6.161,25	6.161,25	0,00	0,00	0,00	0,00	6.161,25
TOTAL	8.922,86	8.922,86					8.922,86

RESUMEN DE PAGOS

	RESUELTO	FEADER	MAPA	CAPADR
OLIVAR - Pago realizado	2.761,61 €	2.347,37 €	270,91 €	143,33 €
PASTOS ASOCIADOS A GANADERÍA ECOLÓGICA - Pago realizado	6.161,25 €	5.237,06 €	604,42 €	319,77 €
TOTAL	8.922,86 €	7.584,43 €	875,33 €	463,10 €

RECINTOS RESUELTOS

REF.	REFERENCIA SIGPAC	CULTIVO DESCRIPCIÓN CULTIVO	S/R G.PAGO	PEND. MEDIA (%)	SUP. DEC. ADMISIBLE (ha)	SUP. COMPROM. (ha)	SUP. AJUSTADA COMPR.(1) (ha)	SUP. CONV. SIGPAC (ha)	SUP. CERTIF. (ha)	SUP. CAMPO (ha)	SUP. CAMPO DETER. CULL. DECLARADO (ha)	SUP. DEC. REDUCIDA (ha)	SUP. RESUELTA (ha)
170000005296329	21-031-001-00115-001	62000 PASTOS PERMANENTES DE 5 O MAS AÑOS-SIN VARIEDAD	S 428	5,80	22,99	22,99	22,99		22,99			22,99	22,99
170000005296330	21-031-001-00115-008	62000 PASTOS PERMANENTES DE 5 O MAS AÑOS-SIN VARIEDAD	S 428	4,50	4,91	4,91	4,91		4,91			4,91	4,91
170000005296331	21-031-001-00115-001	62000 PASTOS PERMANENTES DE 5 O MAS AÑOS-SIN VARIEDAD	S 428	5,80	30,75	30,75	30,75		30,75			30,75	30,75
170000005296332	21-031-001-00115-007	62000 PASTOS PERMANENTES DE 5 O MAS AÑOS-SIN VARIEDAD	S 428	4,10	1,83	1,83	1,83		1,83			1,83	1,83
170000005296333	21-031-001-00132-001	62000 PASTOS PERMANENTES DE 5 O MAS AÑOS-SIN VARIEDAD	S 428	16,80	19,82	19,82	19,82		19,82			19,82	19,82
170000005296334	21-031-001-00132-006	62000 PASTOS PERMANENTES DE 5 O MAS AÑOS-SIN VARIEDAD	S 428	6,60	0,28	0,28	0,28		0,28			0,28	0,28
170000005296335	21-031-001-00132-004	62000 PASTOS PERMANENTES DE 5 O MAS AÑOS-SIN VARIEDAD	S 428	9,60	0,32	0,32	0,32		0,32			0,32	0,32
170000005296336	21-031-001-00131-006	62000 PASTOS PERMANENTES DE 5 O MAS AÑOS-SIN VARIEDAD	S 428	10,70	0,27	0,27	0,27		0,27			0,27	0,27
170000005296338	21-031-001-00131-004	62000 PASTOS PERMANENTES DE 5 O MAS AÑOS-SIN VARIEDAD	S 428	11,70	0,15	0,15	0,15		0,15			0,15	0,15
170000005296339	21-031-001-00131-003	62000 PASTOS PERMANENTES DE 5 O MAS AÑOS-SIN VARIEDAD	S 428	8,30	5,80	5,80	5,80		5,80			5,80	5,80
170000005296346	21-031-001-00132-005	62000 PASTOS PERMANENTES DE 5 O MAS AÑOS-SIN VARIEDAD	S 428	8,00	0,12	0,12	0,12		0,12			0,12	0,12
170000005296347	21-031-001-00132-003	62000 PASTOS PERMANENTES DE 5 O MAS AÑOS-SIN VARIEDAD	S 428	15,10	0,11	0,11	0,11		0,11			0,11	0,11
170000005296351	21-031-003-00128-001	101216 OLIVAR-MANZANILLA DE HUELVA	S 429	19,70	1,10	1,10	1,10		1,10			1,10	1,10
170000005296352	21-031-003-00140-003	101216 OLIVAR-MANZANILLA DE HUELVA	S 429	26,80	1,66	1,66	1,66		1,66			1,66	1,66
170000005296354	21-031-002-00235-001	101216 OLIVAR-MANZANILLA DE HUELVA	S 429	4,50	8,38	8,38	8,38		8,38			8,38	8,38
4152865	21-031-002-00237-001	20000 BARBECHO TRADICIONAL-SIN VARIEDAD	S 434	3,50	2,26	2,26	2,26		2,26			2,26	2,26

(1) Superficie declarada admisible ajustada con la superficie comprometida.
(2) Factor de penalización valorando el alcance para el tipo de compromiso.Puede verificar la integridad de una copia de este documento mediante la lectura del código QR adjunto o mediante el acceso a la dirección <https://ws050.juntadeandalucia.es/verificarFirma> indicando el código de VERIFICACIÓN

FIRMADO POR

RAQUEL MARIA ESPIN CRESPO

18/12/2024

VERIFICACIÓN

Pk2jmBDMDBSWPSC42MTUWFP24ALUB4

PÁG. 233/2078



**INCIDENCIAS****INCIDENCIA DESCRIPCIÓN**

- 100407 Explotación solicitada no forma parte de ningún organismo de control autorizado para la producción ecológica en Andalucía o fecha de inscripción posterior al plazo establecido (Anexo I. Criterios de Subvencionabilidad. Orden 28 de marzo de 2023).
Explotación:ES210310000025 Especie:PORCINO
Explotación:ES210310000034 Especie:PORCINO
Explotación:ES210310000046 Especie:PORCINO
- 100410 Recinto no admisible por pertenecer a una explotación ganadera No inscrita en Sipea (Artículo 10 de la Orden de 28 de marzo de 2023).
Ref:1700000005296342 Recinto:21-031-001-00140-00002 Cultivo:62000 PASTOS PERMANENTES DE 5 O MAS AÑOS-SIN VARIEDAD Secano Explotación:ES210310000025
Ref:1700000005296344 Recinto:21-031-001-00140-00002 Cultivo:62000 PASTOS PERMANENTES DE 5 O MAS AÑOS-SIN VARIEDAD Secano Explotación:ES210310000025
Ref:1700000005296345 Recinto:21-031-001-00140-00002 Cultivo:62000 PASTOS PERMANENTES DE 5 O MAS AÑOS-SIN VARIEDAD Secano Explotación:ES210310000025
Ref:1700000005296340 Recinto:21-031-001-00141-00002 Cultivo:62000 PASTOS PERMANENTES DE 5 O MAS AÑOS-SIN VARIEDAD Secano Explotación:ES210310000025
Ref:1700000005296341 Recinto:21-031-001-00141-00002 Cultivo:62000 PASTOS PERMANENTES DE 5 O MAS AÑOS-SIN VARIEDAD Secano Explotación:ES210310000025
Ref:1700000005296343 Recinto:21-031-001-00141-00002 Cultivo:62000 PASTOS PERMANENTES DE 5 O MAS AÑOS-SIN VARIEDAD Secano Explotación:ES210310000025
Ref:1700000005296337 Recinto:21-031-001-00141-00006 Cultivo:62000 PASTOS PERMANENTES DE 5 O MAS AÑOS-SIN VARIEDAD Secano Explotación:ES210310000025
Ref:1700000005296353 Recinto:21-031-001-00141-00006 Cultivo:62000 PASTOS PERMANENTES DE 5 O MAS AÑOS-SIN VARIEDAD Secano Explotación:ES210310000025
- 100424 Solicita recinto que no está comprometido para la operación.
Ref:1700000005296342 Recinto:21-031-001-00140-00002 Cultivo:62000 PASTOS PERMANENTES DE 5 O MAS AÑOS-SIN VARIEDAD Secano
Ref:1700000005296344 Recinto:21-031-001-00140-00002 Cultivo:62000 PASTOS PERMANENTES DE 5 O MAS AÑOS-SIN VARIEDAD Secano
Ref:1700000005296345 Recinto:21-031-001-00140-00002 Cultivo:62000 PASTOS PERMANENTES DE 5 O MAS AÑOS-SIN VARIEDAD Secano
Ref:1700000005296340 Recinto:21-031-001-00141-00002 Cultivo:62000 PASTOS PERMANENTES DE 5 O MAS AÑOS-SIN VARIEDAD Secano
Ref:1700000005296341 Recinto:21-031-001-00141-00002 Cultivo:62000 PASTOS PERMANENTES DE 5 O MAS AÑOS-SIN VARIEDAD Secano
Ref:1700000005296343 Recinto:21-031-001-00141-00002 Cultivo:62000 PASTOS PERMANENTES DE 5 O MAS AÑOS-SIN VARIEDAD Secano
Ref:1700000005296337 Recinto:21-031-001-00141-00006 Cultivo:62000 PASTOS PERMANENTES DE 5 O MAS AÑOS-SIN VARIEDAD Secano
Ref:1700000005296353 Recinto:21-031-001-00141-00006 Cultivo:62000 PASTOS PERMANENTES DE 5 O MAS AÑOS-SIN VARIEDAD Secano

Datos considerados para el Cálculo de la Carga Ganadera mínima y máxima del expediente

Explotación	Especie	Inscrito en Sipea y	Ugm Calculada	Ugm Calculada
		Admisible	para CG Mínima	para CG Máxima
ES210310000025	PORCINO	NO	0,00	3,46
ES210310000034	BOVINA	SI	10,70	10,70
ES210310000034	PORCINO	NO	0,00	0,00
ES210310000046	BOVINA	SI	46,59	46,59
ES210310000046	PORCINO	NO	0,00	2,21
			57,29	62,96

Superficie determinada para Cálculo Carga Ganadera Mínima: 159,50 ha

Superficie determinada para Cálculo Carga Ganadera Máxima: 159,50 ha

Carga Ganadera Mínima Expediente: 0,36 ugm/ha

Carga Ganadera Máxima Expediente: 0,39 ugm/ha

Recintos Determinados para el Cálculo de Carga Ganadera Mínima

REF.	REFERENCIA SIGPAC	CULTIVO	DESCRIPCIÓN CULTIVO	S/R	SUP. RESUELTA (ha)
1700000005296329	21-031-001-00115-00001	62000	PASTOS PERMANENTES DE 5 O MAS AÑOS-SIN VARIEDAD	S	22,99
1700000005296330	21-031-001-00115-00008	62000	PASTOS PERMANENTES DE 5 O MAS AÑOS-SIN VARIEDAD	S	4,91

(1) Superficie declarada admisible ajustada con la superficie comprometida.
(2) Factor de penalización valorando el alcance para el tipo de compromiso.Puede verificar la integridad de una copia de este documento mediante la lectura del código QR adjunto o mediante el acceso a la dirección <https://ws050.juntadeandalucia.es/verificarFirma> indicando el código de VERIFICACIÓN

FIRMADO POR

RAQUEL MARIA ESPIN CRESPO

18/12/2024

VERIFICACIÓN

Pk2jmBDMDBSWPSC42MTUWFP24ALUB4

PÁG. 234/2078



**Datos considerados para el Cálculo de la Carga Ganadera mínima y máxima del expediente****Recintos Determinados para el Cálculo de Garga Ganadera Mínima**

REF.	REFERENCIA SIGPAC	CULTIVO	DESCRIPCIÓN CULTIVO	S/R	SUP.
					RESUELTA (ha)
1700000005296331	21-031-001-00115-00001	62000	PASTOS PERMANENTES DE 5 O MAS AÑOS-SIN VARIEDAD	S	30,75
1700000005296332	21-031-001-00115-00007	62000	PASTOS PERMANENTES DE 5 O MAS AÑOS-SIN VARIEDAD	S	1,83
1700000005296333	21-031-001-00132-00001	62000	PASTOS PERMANENTES DE 5 O MAS AÑOS-SIN VARIEDAD	S	19,82
1700000005296334	21-031-001-00132-00006	62000	PASTOS PERMANENTES DE 5 O MAS AÑOS-SIN VARIEDAD	S	0,28
1700000005296335	21-031-001-00132-00004	62000	PASTOS PERMANENTES DE 5 O MAS AÑOS-SIN VARIEDAD	S	0,32
1700000005296336	21-031-001-00131-00006	62000	PASTOS PERMANENTES DE 5 O MAS AÑOS-SIN VARIEDAD	S	0,27
1700000005296337	21-031-001-00141-00006	62000	PASTOS PERMANENTES DE 5 O MAS AÑOS-SIN VARIEDAD	S	13,70
1700000005296338	21-031-001-00131-00004	62000	PASTOS PERMANENTES DE 5 O MAS AÑOS-SIN VARIEDAD	S	0,15
1700000005296339	21-031-001-00131-00003	62000	PASTOS PERMANENTES DE 5 O MAS AÑOS-SIN VARIEDAD	S	5,80
1700000005296340	21-031-001-00141-00002	62000	PASTOS PERMANENTES DE 5 O MAS AÑOS-SIN VARIEDAD	S	18,65
1700000005296341	21-031-001-00141-00002	62000	PASTOS PERMANENTES DE 5 O MAS AÑOS-SIN VARIEDAD	S	5,38
1700000005296342	21-031-001-00140-00002	62000	PASTOS PERMANENTES DE 5 O MAS AÑOS-SIN VARIEDAD	S	1,52
1700000005296343	21-031-001-00141-00002	62000	PASTOS PERMANENTES DE 5 O MAS AÑOS-SIN VARIEDAD	S	6,15
1700000005296344	21-031-001-00140-00002	62000	PASTOS PERMANENTES DE 5 O MAS AÑOS-SIN VARIEDAD	S	1,19
1700000005296345	21-031-001-00140-00002	62000	PASTOS PERMANENTES DE 5 O MAS AÑOS-SIN VARIEDAD	S	19,72
1700000005296346	21-031-001-00132-00005	62000	PASTOS PERMANENTES DE 5 O MAS AÑOS-SIN VARIEDAD	S	0,12
1700000005296347	21-031-001-00132-00003	62000	PASTOS PERMANENTES DE 5 O MAS AÑOS-SIN VARIEDAD	S	0,11
1700000005296353	21-031-001-00141-00006	62000	PASTOS PERMANENTES DE 5 O MAS AÑOS-SIN VARIEDAD	S	5,84

Recintos Determinados para el Cálculo de Garga Ganadera Máxima

REF.	REFERENCIA SIGPAC	CULTIVO	DESCRIPCIÓN CULTIVO	S/R	SUP.
					RESUELTA (ha)
1700000005296329	21-031-001-00115-00001	62000	PASTOS PERMANENTES DE 5 O MAS AÑOS-SIN VARIEDAD	S	22,99
1700000005296330	21-031-001-00115-00008	62000	PASTOS PERMANENTES DE 5 O MAS AÑOS-SIN VARIEDAD	S	4,91
1700000005296331	21-031-001-00115-00001	62000	PASTOS PERMANENTES DE 5 O MAS AÑOS-SIN VARIEDAD	S	30,75
1700000005296332	21-031-001-00115-00007	62000	PASTOS PERMANENTES DE 5 O MAS AÑOS-SIN VARIEDAD	S	1,83
1700000005296333	21-031-001-00132-00001	62000	PASTOS PERMANENTES DE 5 O MAS AÑOS-SIN VARIEDAD	S	19,82
1700000005296334	21-031-001-00132-00006	62000	PASTOS PERMANENTES DE 5 O MAS AÑOS-SIN VARIEDAD	S	0,28
1700000005296335	21-031-001-00132-00004	62000	PASTOS PERMANENTES DE 5 O MAS AÑOS-SIN VARIEDAD	S	0,32
1700000005296336	21-031-001-00131-00006	62000	PASTOS PERMANENTES DE 5 O MAS AÑOS-SIN VARIEDAD	S	0,27
1700000005296337	21-031-001-00141-00006	62000	PASTOS PERMANENTES DE 5 O MAS AÑOS-SIN VARIEDAD	S	13,70
1700000005296338	21-031-001-00131-00004	62000	PASTOS PERMANENTES DE 5 O MAS AÑOS-SIN VARIEDAD	S	0,15
1700000005296339	21-031-001-00131-00003	62000	PASTOS PERMANENTES DE 5 O MAS AÑOS-SIN VARIEDAD	S	5,80
1700000005296340	21-031-001-00141-00002	62000	PASTOS PERMANENTES DE 5 O MAS AÑOS-SIN VARIEDAD	S	18,65
1700000005296341	21-031-001-00141-00002	62000	PASTOS PERMANENTES DE 5 O MAS AÑOS-SIN VARIEDAD	S	5,38
1700000005296342	21-031-001-00140-00002	62000	PASTOS PERMANENTES DE 5 O MAS AÑOS-SIN VARIEDAD	S	1,52
1700000005296343	21-031-001-00141-00002	62000	PASTOS PERMANENTES DE 5 O MAS AÑOS-SIN VARIEDAD	S	6,15
1700000005296344	21-031-001-00140-00002	62000	PASTOS PERMANENTES DE 5 O MAS AÑOS-SIN VARIEDAD	S	1,19

(1) Superficie declarada admisible ajustada con la superficie comprometida.
(2) Factor de penalización valorando el alcance para el tipo de compromiso.

Puede verificar la integridad de una copia de este documento mediante la lectura del código QR adjunto o mediante el acceso a la dirección <https://ws050.juntadeandalucia.es/verificarFirma> indicando el código de VERIFICACIÓN

FIRMADO POR

RAQUEL MARIA ESPIN CRESPO

18/12/2024

VERIFICACIÓN

Pk2jmBDMDBSWPSC42MTUWFP24ALUB4

PÁG. 235/2078



**Datos considerados para el Cálculo de la Carga Ganadera mínima y máxima del expediente****Recintos Determinados para el Cálculo de Garga Ganadera Máxima**

REF.	REFERENCIA SIGPAC	CULTIVO	DESCRIPCIÓN CULTIVO	SUP.	
				S/R	RESUELTA (ha)
170000005296345	21-031-001-00140-00002	62000	PASTOS PERMANENTES DE 5 O MAS AÑOS-SIN VARIEDAD	S	19,72
170000005296346	21-031-001-00132-00005	62000	PASTOS PERMANENTES DE 5 O MAS AÑOS-SIN VARIEDAD	S	0,12
170000005296347	21-031-001-00132-00003	62000	PASTOS PERMANENTES DE 5 O MAS AÑOS-SIN VARIEDAD	S	0,11
170000005296353	21-031-001-00141-00006	62000	PASTOS PERMANENTES DE 5 O MAS AÑOS-SIN VARIEDAD	S	5,84

Incidencias de carga ganadera**INCIDENCIA DESCRIPCIÓN**

100407	Explotación solicitada no forma parte de ningún organismo de control autorizado para la producción ecológica en Andalucía o fecha de inscripción posterior al plazo establecido (Anexo I. Criterios de Subvencionabilidad. Orden 28 de marzo de 2023). Explotación:ES210310000025 Especie:PORCINO Explotación:ES210310000034 Especie:PORCINO Explotación:ES210310000046 Especie:PORCINO
--------	--

(1) Superficie declarada admisible ajustada con la superficie comprometida.
(2) Factor de penalización valorando el alcance para el tipo de compromiso.

Puede verificar la integridad de una copia de este documento mediante la lectura del código QR adjunto o mediante el acceso a la dirección <https://ws050.juntadeandalucia.es/verificarFirma> indicando el código de VERIFICACIÓN

FIRMADO POR

RAQUEL MARIA ESPIN CRESPO

18/12/2024

VERIFICACIÓN

Pk2jmBDMDBSWPSC42MTUWFP24ALUB4

PÁG. 236/2078



**APELLIDOS Y NOMBRE / RAZÓN SOCIAL**

CARVAJAL VAZQUEZ LORENZO

NIF

****6216*

EXPEDIENTE

1030547

ANUALIDAD DE PAGO

1ª

IMPORTES POR ANUALIDAD

	2023	2024	2025	2026	2027
IMPORTE MÁXIMO SUBVENCIONABLE	2.098,36 €	2.098,36 €	2.098,36 €	2.098,36 €	2.098,36 €
IMPORTE MEDIO DE TRANSFERENCIA (€/ha)	238,99 €	238,99 €	238,99 €	238,99 €	238,99 €

RESUMEN DE UNIDADES

Cód	GRUPO DE PAGO	Sup. Dec. Admisible (ha)	Sup. Comprometida (ha)	Sup. ajustada compromiso (1) (ha)	% sobredec.	Sup. Resuelta (ha)	Importe Declarado	Importe Topado	Importe Resuelto	Importe tras sobredec.
429	OLIVAR	6,44		6,31	0,00	6,31	1.564,25	1.564,25	1.564,25	1.564,25
432	FRUTALES SECANO	2,47		2,47	0,00	2,47	534,11	534,11	534,11	534,11
TOTAL		8,91	8,78	8,78		8,78	2.098,36	2.098,36	2.098,36	2.098,36

APLICACIÓN DE REDUCCIONES Y PENALIZACIONES

GRUPO DE PAGO	Importe Calculado	Importe prereduc.	Criterios de subvencionabilidad y compromisos	Presentación tardía	Omisión declaración	Condicionidad	IMPORTE (Euros) RESUELTO
FRUTALES SECANO	534,11	534,11	0,00	0,00	0,00	0,00	534,11
OLIVAR	1.564,25	1.564,25	0,00	0,00	0,00	0,00	1.564,25
TOTAL	2.098,36	2.098,36					2.098,36

RESUMEN DE PAGOS

	RESUELTO	FEADER	MAPA	CAPADR
FRUTALES SECANO - Pago realizado	534,11 €	453,99 €	52,40 €	27,72 €
OLIVAR - Pago realizado	1.564,25 €	1.329,61 €	153,45 €	81,19 €
TOTAL	2.098,36 €	1.783,60 €	205,85 €	108,91 €

RECINTOS RESUELTOS

REF.	REFERENCIA SIGPAC	CULTIVO DESCRIPCIÓN CULTIVO	S/R G.PAGO	PEND. MEDIA (%)	SUP. DEC. ADMISIBLE (ha)	SUP. COMPROM. (ha)	SUP. AJUSTADA COMPROM. (1) (ha)	SUP. CONV. SIGPAC (ha)	SUP. CERTIF. (ha)	SUP. CAMPO (ha)	SUP. CAMPO DETER. CULT. DECLARADO (ha)	SUP. DEC. REDUCIDA (ha)	SUP. RESUELTA (ha)
1700000002264930	21-051-002-00152-007	101216 OLIVAR-MANZANILLA DE HUELVA	S	429	35,80	1,36	1,31	1,31	1,36			1,31	1,31
1700000002264931	21-051-002-00156-003	101216 OLIVAR-MANZANILLA DE HUELVA	S	429	43,50	0,34	0,34	0,34	0,34			0,34	0,34
1700000002264932	21-051-002-00305-007	101216 OLIVAR-MANZANILLA DE HUELVA	S	429	39,40	1,04	1,01	1,01	1,04			1,01	1,01
1700000002264933	21-051-002-00306-007	101216 OLIVAR-MANZANILLA DE HUELVA	S	429	37,80	1,11	1,11	1,11	1,11			1,11	1,11
1700000002264934	21-051-002-00307-007	101216 OLIVAR-MANZANILLA DE HUELVA	S	429	42,20	0,72	0,67	0,67	0,72			0,67	0,67
1700000002264935	21-051-002-00158-001	101216 OLIVAR-MANZANILLA DE HUELVA	S	429	44,00	0,56	0,56	0,56	0,56			0,56	0,56
1700000002264936	21-051-002-00163-002	101216 OLIVAR-MANZANILLA DE HUELVA	S	429	39,60	1,31	1,31	1,31	1,31			1,31	1,31
1700000002264937	21-051-002-00157-001	117129 CASTAÑOS-TEMPRANA	S	432	44,40	0,60	0,60	0,60	0,60			0,60	0,60
1700000002264938	21-051-002-00158-002	117129 CASTAÑOS-TEMPRANA	S	432	41,20	1,70	1,70	1,70	1,70			1,70	1,70
1700000002264939	21-051-002-00163-006	117129 CASTAÑOS-TEMPRANA	S	432	35,40	0,17	0,17	0,17	0,17			0,17	0,17

INCIDENCIAS**INCIDENCIA DESCRIPCIÓN**

- 4272 Verifica que las líneas de declaración de las Solicitudes Únicas no tienen solapes con la capa de Retroactividad Gráfica (ambas de la misma campaña) a nivel de expediente/línea de declaración gráfica de la solicitud.
 Ref:1700000002264930 Recinto:21-051-002-00152-00007 Cultivo: - Agregado de la referencia del recinto.:0 Zona de la referencia del recinto.:0 Superficie solapada.:0,05 Id. Incid.:101074435
 Ref:1700000002264932 Recinto:21-051-002-00305-00007 Cultivo: - Agregado de la referencia del recinto.:0 Zona de la referencia del recinto.:0 Superficie solapada.:0,03 Id. Incid.:101074436
 Ref:1700000002264934 Recinto:21-051-002-00307-00007 Cultivo: - Agregado de la referencia del recinto.:0 Zona de la referencia del recinto.:0 Superficie solapada.:0,05 Id. Incid.:101074437

(1) Superficie declarada admisible ajustada con la superficie comprometida.
 (2) Factor de penalización valorando el alcance para el tipo de compromiso.

Puede verificar la integridad de una copia de este documento mediante la lectura del código QR adjunto o mediante el acceso a la dirección <https://ws050.juntadeandalucia.es/verificarFirma> indicando el código de VERIFICACIÓN

FIRMADO POR

RAQUEL MARIA ESPIN CRESPO

18/12/2024

VERIFICACIÓN

Pk2jmBDMDBSWPSC42MTUWFP24ALUB4

PÁG. 237/2078



**APELLIDOS Y NOMBRE / RAZÓN SOCIAL**

CASTAÑEDA MARTÍN JOSÉ JULIÁN

NIF

***5275*

EXPEDIENTE

1035856

ANUALIDAD DE PAGO

1ª

IMPORTES POR ANUALIDAD

	2023	2024	2025	2026	2027
IMPORTE MÁXIMO SUBVENCIONABLE	1.544,42 €	1.544,42 €	1.544,42 €	1.544,42 €	1.544,42 €
IMPORTE MEDIO DE TRANSFERENCIA (€/ha)	247,90 €	247,90 €	247,90 €	247,90 €	247,90 €

RESUMEN DE UNIDADES

Cód	GRUPO DE PAGO	Sup. Dec. Admisible (ha)	Sup. Comprometida (ha)	Sup. ajustada compromiso (1) (ha)	% sobredec.	Sup. Resuelta (ha)	Importe Declarado	Importe Topado	Importe Resuelto	Importe tras sobredec.
429	OLIVAR	6,29		6,23	0,00	6,23	1.544,42	1.544,42	1.544,42	1.544,42
TOTAL		6,29	6,23	6,23		6,23	1.544,42	1.544,42	1.544,42	1.544,42

APLICACIÓN DE REDUCCIONES Y PENALIZACIONES

GRUPO DE PAGO	Importe Calculado	Importe prereduc.	Criterios de subvencionabilidad y compromisos	Presentación tardía	Omisión declaración	Condicionalidad	IMPORTE (Euros) RESUELTO
OLIVAR	1.544,42	1.544,42	0,00	0,00	0,00	0,00	1.544,42
TOTAL	1.544,42	1.544,42					1.544,42

RESUMEN DE PAGOS**IMPORTE (Euros)**

	RESUELTO	FEADER	MAPA	CAPADR
OLIVAR - Pago realizado	1.544,42 €	1.312,76 €	151,51 €	80,15 €

RECINTOS RESUELTOS

REF.	REFERENCIA SIGPAC	CULTIVO	DESCRIPCIÓN CULTIVO	S/R G.PAGO	PEND. MEDIA (%)	SUP. DEC. ADMISIBLE (ha)	SUP. COMPROM. (ha)	SUP. AJUSTADA COMPR.(1) (ha)	SUP. CONY. SIGPAC (ha)	SUP. CERTIE (ha)	SUP. CAMPO (ha)	SUP. CAMPO DETER. CULT. DECLARADO (ha)	SUP. DEC. REDUCIDA (ha)	SUP. RESUELTA (ha)
1700000003553051	21-020-001-00127-002	101007	OLIVAR-MANZANILLA	S 429	21,50	1,76	1,70	1,70		1,70			1,70	1,70
1700000003553052	21-020-001-00164-001	101007	OLIVAR-MANZANILLA	S 429	18,60	0,59	0,59	0,59		0,59			0,59	0,59
1700000003553053	21-020-001-00131-001	101007	OLIVAR-MANZANILLA	S 429	11,80	2,40	2,40	2,40		2,40			2,40	2,40
1700000003553054	21-020-002-00053-002	101007	OLIVAR-MANZANILLA	S 429	5,90	1,54	1,54	1,54		1,54			1,54	1,54

(1) Superficie declarada admisible ajustada con la superficie comprometida.
(2) Factor de penalización valorando el alcance para el tipo de compromiso.Puede verificar la integridad de una copia de este documento mediante la lectura del código QR adjunto o mediante el acceso a la dirección <https://ws050.juntadeandalucia.es/verificarFirma> indicando el código de VERIFICACIÓN

FIRMADO POR

RAQUEL MARIA ESPIN CRESPO

18/12/2024

VERIFICACIÓN

Pk2jmBDMDBSWPSC42MTUWFP24ALUB4

PÁG. 238/2078



**APELLIDOS Y NOMBRE / RAZÓN SOCIAL**

CASTAÑEDA SANCHEZ PATRICIO

NIF

****1101*

EXPEDIENTE

1008514

ANUALIDAD DE PAGO

1ª

IMPORTES POR ANUALIDAD

	2023	2024	2025	2026	2027
IMPORTE MÁXIMO SUBVENCIONABLE	6.747,84 €	6.747,84 €	6.747,84 €	6.747,84 €	6.747,84 €
IMPORTE MEDIO DE TRANSFERENCIA (€/ha)	247,90 €	247,90 €	247,90 €	247,90 €	247,90 €

RESUMEN DE UNIDADES

Cód	GRUPO DE PAGO	Sup. Dec. Admisible (ha)	Sup. Comprometida (ha)	Sup. ajustada compromiso (1) (ha)	% sobredec.	Sup. Resuelta (ha)	Importe Declarado	Importe Topado	Importe Resuelto	Importe tras sobredec.
429	OLIVAR	27,22		27,22	0,00	27,22	6.747,84	6.747,84	6.747,84	6.747,84
TOTAL		27,22	27,22	27,22		27,22	6.747,84	6.747,84	6.747,84	6.747,84

APLICACIÓN DE REDUCCIONES Y PENALIZACIONES

GRUPO DE PAGO	Importe Calculado	Importe prereduc.	Criterios de subvencionabilidad y compromisos	Presentación tardía	Omisión declaración	Condicionalidad	IMPORTE (Euros) RESUELTO
OLIVAR	6.747,84	6.747,84	0,00	0,00	0,00	0,00	6.747,84
TOTAL	6.747,84	6.747,84					6.747,84

RESUMEN DE PAGOS**IMPORTE (Euros)**

	RESUELTO	FEADER	MAPA	CAPADR
OLIVAR - Pago realizado	6.747,84 €	5.735,66 €	661,96 €	350,22 €

RECINTOS RESUELTOS

REF.	REFERENCIA SIGPAC	CULTIVO	DESCRIPCIÓN CULTIVO	S/R G.PAGO	PEND. MEDIA (%)	SUP. DEC. ADMISIBLE (ha)	SUP. COMPROM. (ha)	SUP. AJUSTADA COMPR.(1) (ha)	SUP. CONY. SIGPAC (ha)	SUP. CERTIE (ha)	SUP. CAMPO (ha)	SUP. CAMPO DETER. CULT. DECLARADO (ha)	SUP. DEC. REDUCIDA (ha)	SUP. RESUELTA (ha)
1700000003552581	21-020-001-00038-005	101007	OLIVAR-MANZANILLA	S	429	10,40	11,74	11,74	11,74	11,74			11,74	11,74
1700000003552582	21-020-002-00150-005	101007	OLIVAR-MANZANILLA	S	429	22,20	15,30	15,30	15,30	15,30			15,30	15,30
1700000003552583	21-020-003-00055-002	101007	OLIVAR-MANZANILLA	S	429	13,80	0,18	0,18	0,18	0,18			0,18	0,18

(1) Superficie declarada admisible ajustada con la superficie comprometida.
(2) Factor de penalización valorando el alcance para el tipo de compromiso.

Puede verificar la integridad de una copia de este documento mediante la lectura del código QR adjunto o mediante el acceso a la dirección <https://ws050.juntadeandalucia.es/verificarFirma> indicando el código de VERIFICACIÓN

FIRMADO POR

RAQUEL MARIA ESPIN CRESPO

18/12/2024

VERIFICACIÓN

Pk2jmBDMDBSWPSC42MTUWFP24ALUB4

PÁG. 239/2078





APELLIDOS Y NOMBRE / RAZÓN SOCIAL **NIF** **EXPEDIENTE** **ANUALIDAD DE PAGO**
 CASTAÑO GUIJARRO ENRIQUE ****1566* 1200454 1ª

IMPORTES POR ANUALIDAD

	2023	2024	2025	2026	2027
IMPORTE MÁXIMO SUBVENCIONABLE	936,51 €	936,51 €	936,51 €	936,51 €	936,51 €
IMPORTE MEDIO DE TRANSFERENCIA (€/ha)	82,15 €	82,15 €	82,15 €	82,15 €	82,15 €

RESUMEN DE UNIDADES

Cód	GRUPO DE PAGO	Sup. Dec. Admisible (ha)	Sup. Comprometida (ha)	Sup. ajustada compromiso (1) (ha)	% sobredec.	Sup. Resuelta (ha)	Importe Declarado	Importe Topado	Importe Resuelto	Importe tras sobredec.
428	PASTOS ASOCIADOS A GANADERÍA ECOLÓGICA	11,40		11,40	0,00	11,40	936,51	936,51	936,51	936,51
TOTAL		11,40	11,40	11,40		11,40	936,51	936,51	936,51	936,51

APLICACIÓN DE REDUCCIONES Y PENALIZACIONES

GRUPO DE PAGO	Importe Calculado	Importe prereduc.	Criterios de subvencionalidad y compromisos	Presentación tardía	Omisión declaración	Condicionidad	IMPORTE (Euros) RESUELTO
PASTOS ASOCIADOS A GANADERÍA	936,51	936,51	0,00	0,00	0,00	0,00	936,51
TOTAL	936,51	936,51					936,51

RESUMEN DE PAGOS

	RESUELTO	FEADER	MAPA	CAPADR
PASTOS ASOCIADOS A GANADERÍA ECOLÓGICA - Pago realizado	936,51 €	796,03 €	91,87 €	48,61 €

RECINTOS RESUELTOS

REE	REFERENCIA SIGPAC	CULTIVO	DESCRIPCIÓN CULTIVO	S/R G.PAGO	PEND. MEDIA (%)	SUP. DEC. ADMISIBLE (ha)	SUP. COMPROM. (ha)	SUP. AJUSTADA COMPROM. (1) (ha)	SUP. CONV. SIGPAC (ha)	SUP. CERTIF. (ha)	SUP. CAMPO (ha)	SUP. CAMPO DETER. CULT. DECLARADO (ha)	SUP. DEC. REDUCIDA (ha)	SUP. RESUELTA (ha)
170000006632999	21-029-008-00007-001	62000	PASTOS PERMANENTES DE 5 O MAS AÑOS-SIN VARIEDAD	S 428	3,30	0,06	0,06	0,06		0,07			0,06	0,06
170000006633003	21-029-008-00009-004	62000	PASTOS PERMANENTES DE 5 O MAS AÑOS-SIN VARIEDAD	S 428	30,40	4,34	4,34	4,34		5,11			4,34	4,34
170000006633005	21-029-008-00009-003	62000	PASTOS PERMANENTES DE 5 O MAS AÑOS-SIN VARIEDAD	S 428	19,50	4,54	4,54	4,54		4,54			4,54	4,54
170000006633006	21-029-008-00008-009	62000	PASTOS PERMANENTES DE 5 O MAS AÑOS-SIN VARIEDAD	S 428	11,40	2,46	2,46	2,46		2,46			2,46	2,46

INCIDENCIAS**INCIDENCIA DESCRIPCIÓN**

- 100411 Recinto no admisible por no estar asociado en SIGGAN a una explotación ganadera (Artículo 10 de la Orden de 28 de marzo de 2023).
 Ref:170000006633000 Recinto:21-029-008-00008-00001 Cultivo:62000 PASTOS PERMANENTES DE 5 O MAS AÑOS-SIN VARIEDAD Secano
 Ref:170000006633004 Recinto:21-029-008-00009-00009 Cultivo:62000 PASTOS PERMANENTES DE 5 O MAS AÑOS-SIN VARIEDAD Secano
 Ref:170000006633001 Recinto:21-029-008-00088-00001 Cultivo:62000 PASTOS PERMANENTES DE 5 O MAS AÑOS-SIN VARIEDAD Secano
 Ref:170000006633002 Recinto:21-029-008-00088-00009 Cultivo:62000 PASTOS PERMANENTES DE 5 O MAS AÑOS-SIN VARIEDAD Secano
 Ref:170000006633007 Recinto:21-029-008-80015-00008 Cultivo:62000 PASTOS PERMANENTES DE 5 O MAS AÑOS-SIN VARIEDAD Secano
- 100424 Solicita recinto que no está comprometido para la operación.
 Ref:170000006633000 Recinto:21-029-008-00008-00001 Cultivo:62000 PASTOS PERMANENTES DE 5 O MAS AÑOS-SIN VARIEDAD Secano
 Ref:170000006633004 Recinto:21-029-008-00009-00009 Cultivo:62000 PASTOS PERMANENTES DE 5 O MAS AÑOS-SIN VARIEDAD Secano
 Ref:170000006633001 Recinto:21-029-008-00088-00001 Cultivo:62000 PASTOS PERMANENTES DE 5 O MAS AÑOS-SIN VARIEDAD Secano
 Ref:170000006633002 Recinto:21-029-008-00088-00009 Cultivo:62000 PASTOS PERMANENTES DE 5 O MAS AÑOS-SIN VARIEDAD Secano
 Ref:170000006633007 Recinto:21-029-008-80015-00008 Cultivo:62000 PASTOS PERMANENTES DE 5 O MAS AÑOS-SIN VARIEDAD Secano

(1) Superficie declarada admisible ajustada con la superficie comprometida.
 (2) Factor de penalización valorando el alcance para el tipo de compromiso.

Puede verificar la integridad de una copia de este documento mediante la lectura del código QR adjunto o mediante el acceso a la dirección <https://ws050.juntadeandalucia.es/verificarFirma> indicando el código de VERIFICACIÓN

FIRMADO POR

RAQUEL MARIA ESPIN CRESPO

18/12/2024

VERIFICACIÓN

Pk2jmBDMDBSWPSC42MTUWFP24ALUB4

PÁG. 240/2078



**Datos considerados para el Cálculo de la Carga Ganadera mínima y máxima del expediente**

Explotación	Especie	Inscrito en Sipea y Admisible	Ugm Calculada para CG Mínima	Ugm Calculada para CG Máxima
ES21029000227	BOVINA	SI	31,39	31,39
			31,39	31,39

Superficie determinada para Cálculo Carga Ganadera Mínima: 61,13 ha

Superficie determinada para Cálculo Carga Ganadera Máxima: 61,13 ha

Carga Ganadera Mínima Expediente: 0,51 ugm/ha

Carga Ganadera Máxima Expediente: 0,51 ugm/ha

Recintos Determinados para el Cálculo de Garga Ganadera Mínima

REF.	REFERENCIA SIGPAC	CULTIVO	DESCRIPCIÓN CULTIVO	S/R	SUP. RESUELTA (ha)
1700000006632999	21-029-008-00007-00001	62000	PASTOS PERMANENTES DE 5 O MAS AÑOS-SIN VARIEDAD	S	0,06
1700000006633000	21-029-008-00008-00001	62000	PASTOS PERMANENTES DE 5 O MAS AÑOS-SIN VARIEDAD	S	29,77
1700000006633001	21-029-008-00088-00001	62000	PASTOS PERMANENTES DE 5 O MAS AÑOS-SIN VARIEDAD	S	8,95
1700000006633002	21-029-008-00088-00009	62000	PASTOS PERMANENTES DE 5 O MAS AÑOS-SIN VARIEDAD	S	4,66
1700000006633003	21-029-008-00009-00004	62000	PASTOS PERMANENTES DE 5 O MAS AÑOS-SIN VARIEDAD	S	4,34
1700000006633004	21-029-008-00009-00009	62000	PASTOS PERMANENTES DE 5 O MAS AÑOS-SIN VARIEDAD	S	5,90
1700000006633005	21-029-008-00009-00003	62000	PASTOS PERMANENTES DE 5 O MAS AÑOS-SIN VARIEDAD	S	4,54
1700000006633006	21-029-008-00008-00009	62000	PASTOS PERMANENTES DE 5 O MAS AÑOS-SIN VARIEDAD	S	2,46
1700000006633007	21-029-008-80015-00008	62000	PASTOS PERMANENTES DE 5 O MAS AÑOS-SIN VARIEDAD	S	0,45

Recintos Determinados para el Cálculo de Garga Ganadera Máxima

REF.	REFERENCIA SIGPAC	CULTIVO	DESCRIPCIÓN CULTIVO	S/R	SUP. RESUELTA (ha)
1700000006632999	21-029-008-00007-00001	62000	PASTOS PERMANENTES DE 5 O MAS AÑOS-SIN VARIEDAD	S	0,06
1700000006633000	21-029-008-00008-00001	62000	PASTOS PERMANENTES DE 5 O MAS AÑOS-SIN VARIEDAD	S	29,77
1700000006633001	21-029-008-00088-00001	62000	PASTOS PERMANENTES DE 5 O MAS AÑOS-SIN VARIEDAD	S	8,95
1700000006633002	21-029-008-00088-00009	62000	PASTOS PERMANENTES DE 5 O MAS AÑOS-SIN VARIEDAD	S	4,66
1700000006633003	21-029-008-00009-00004	62000	PASTOS PERMANENTES DE 5 O MAS AÑOS-SIN VARIEDAD	S	4,34
1700000006633004	21-029-008-00009-00009	62000	PASTOS PERMANENTES DE 5 O MAS AÑOS-SIN VARIEDAD	S	5,90
1700000006633005	21-029-008-00009-00003	62000	PASTOS PERMANENTES DE 5 O MAS AÑOS-SIN VARIEDAD	S	4,54
1700000006633006	21-029-008-00008-00009	62000	PASTOS PERMANENTES DE 5 O MAS AÑOS-SIN VARIEDAD	S	2,46
1700000006633007	21-029-008-80015-00008	62000	PASTOS PERMANENTES DE 5 O MAS AÑOS-SIN VARIEDAD	S	0,45

(1) Superficie declarada admisible ajustada con la superficie comprometida.
(2) Factor de penalización valorando el alcance para el tipo de compromiso.Puede verificar la integridad de una copia de este documento mediante la lectura del código QR adjunto o mediante el acceso a la dirección <https://ws050.juntadeandalucia.es/verificarFirma> indicando el código de VERIFICACIÓN

FIRMADO POR

RAQUEL MARIA ESPIN CRESPO

18/12/2024

VERIFICACIÓN

Pk2jmBDMDBSWPSC42MTUWFP24ALUB4

PÁG. 241/2078





APELLIDOS Y NOMBRE / RAZÓN SOCIAL **NIF** **EXPEDIENTE** **ANUALIDAD DE PAGO**
 CASTAÑO REYES MARIA DEL CARMEN ****8999* 1223631 1ª

IMPORTES POR ANUALIDAD

	2023	2024	2025	2026	2027
IMPORTE MÁXIMO SUBVENCIONABLE	6.161,25 €	6.161,25 €	6.161,25 €	6.161,25 €	6.161,25 €
IMPORTE MEDIO DE TRANSFERENCIA (€/ha)	82,15 €	82,15 €	82,15 €	82,15 €	82,15 €

RESUMEN DE UNIDADES

Cód	GRUPO DE PAGO	Sup. Dec. Admisible (ha)	Sup. Comprometida (ha)	Sup. ajustada compromiso (1) (ha)	% sobredec.	Sup. Resuelta (ha)	Importe Declarado	Importe Topado	Importe Resuelto	Importe tras sobredec.
428	PASTOS ASOCIADOS A GANADERÍA ECOLÓGICA	121,54		75,00	0,00	75,00	6.161,25	6.161,25	6.161,25	6.161,25
TOTAL		121,54	75,00	75,00		75,00	6.161,25	6.161,25	6.161,25	6.161,25

APLICACIÓN DE REDUCCIONES Y PENALIZACIONES

GRUPO DE PAGO	Importe Calculado	Importe prerreduc.	Criterios de subvencionabilidad y compromisos	Presentación tardía	Omisión declaración	Condicionidad	IMPORTE (Euros) RESUELTO
PASTOS ASOCIADOS A GANADERÍA	6.161,25	6.161,25	0,00	0,00	0,00	0,00	6.161,25
TOTAL	6.161,25	6.161,25					6.161,25

RESUMEN DE PAGOS

	RESUELTO	FEADER	MAPA	CAPADR
PASTOS ASOCIADOS A GANADERÍA ECOLÓGICA - Pago realizado	6.161,25 €	5.237,06 €	604,42 €	319,77 €

RECINTOS RESUELTOS

REE	REFERENCIA SIGPAC	CULTIVO DESCRIPCIÓN CULTIVO	S/R G.PAGO	PEND. MEDIA (%)	SUP. DEC. ADMISIBLE (ha)	SUP. COMPROM. (ha)	SUP. AJUSTADA COMPROM. (1) (ha)	SUP. CONV. SIGPAC (ha)	SUP. CERTIF. (ha)	SUP. CAMPO (ha)	SUP. CAMPO DETER. CULT. DECLARADO (ha)	SUP. DEC. REDUCIDA (ha)	SUP. RESUELTA (ha)
-1219516	21-001-008-00017-006	62000 PASTOS PERMANENTES DE 5 O MAS AÑOS-SIN VARIEDAD	S 428	10,70	0,13	0,13	0,13		0,13			0,13	0,13
-1219513	21-001-008-00004-005	62000 PASTOS PERMANENTES DE 5 O MAS AÑOS-SIN VARIEDAD	S 428	5,40	1,83	1,83	1,83		1,83			1,83	1,83
-1219512	21-001-008-00004-005	62000 PASTOS PERMANENTES DE 5 O MAS AÑOS-SIN VARIEDAD	S 428	5,40	0,17	0,17	0,17		0,17			0,17	0,17
-1219511	21-001-008-00004-005	62000 PASTOS PERMANENTES DE 5 O MAS AÑOS-SIN VARIEDAD	S 428	5,40	2,24	2,24	2,24		2,24			2,24	2,24
-1219510	21-001-008-00004-005	62000 PASTOS PERMANENTES DE 5 O MAS AÑOS-SIN VARIEDAD	S 428	5,40	0,03	0,03	0,03		0,03			0,03	0,03
-1034329	21-001-008-00018-015	62000 PASTOS PERMANENTES DE 5 O MAS AÑOS-SIN VARIEDAD	S 428	9,30	1,16	1,16	1,16		1,16			1,16	1,16
-1034328	21-001-008-00018-014	62000 PASTOS PERMANENTES DE 5 O MAS AÑOS-SIN VARIEDAD	S 428	9,80	2,01	2,01	2,01		2,01			2,01	2,01
-443583	21-001-008-00017-006	62000 PASTOS PERMANENTES DE 5 O MAS AÑOS-SIN VARIEDAD	S 428	10,70	0,53	0,53	0,53		0,53			0,53	0,53
-443582	21-001-008-00006-002	62000 PASTOS PERMANENTES DE 5 O MAS AÑOS-SIN VARIEDAD	S 428	12,80	0,37	0,37	0,37		0,37			0,37	0,37
-443581	21-001-008-00003-003	62000 PASTOS PERMANENTES DE 5 O MAS AÑOS-SIN VARIEDAD	S 428	11,80	7,57	7,57	7,57		7,57			7,57	7,57
1700000005187816	21-001-008-00019-004	62000 PASTOS PERMANENTES DE 5 O MAS AÑOS-SIN VARIEDAD	S 428	35,30	9,30	9,30	9,30		9,30			9,30	9,30
1700000005187817	21-001-008-00008-002	62000 PASTOS PERMANENTES DE 5 O MAS AÑOS-SIN VARIEDAD	S 428	17,60	6,77	6,77	6,77		6,77			6,77	6,77
1700000005187818	21-001-008-00004-005	62000 PASTOS PERMANENTES DE 5 O MAS AÑOS-SIN VARIEDAD	S 428	5,40	13,12	13,11	13,11		13,11			13,11	13,11
1700000005187819	21-001-008-00004-011	62000 PASTOS PERMANENTES DE 5 O MAS AÑOS-SIN VARIEDAD	S 428	9,40	1,31	1,31	1,31		1,31			1,31	1,31
1700000005187820	21-001-008-00018-005	62000 PASTOS PERMANENTES DE 5 O MAS AÑOS-SIN VARIEDAD	S 428	5,40	0,35	0,35	0,35		0,35			0,35	0,35
1700000005187846	21-001-008-00004-005	62000 PASTOS PERMANENTES DE 5 O MAS AÑOS-SIN VARIEDAD	S 428	5,40	12,75	12,74	12,74		12,74			12,74	12,74
1700000005187847	21-001-008-00006-001	62000 PASTOS PERMANENTES DE 5 O MAS AÑOS-SIN VARIEDAD	S 428	8,80	0,54	0,54	0,54		0,54			0,54	0,54
1700000005187848	21-001-008-00017-005	62000 PASTOS PERMANENTES DE 5 O MAS AÑOS-SIN VARIEDAD	S 428	17,90	1,34	1,34	1,34		1,34			1,34	1,34
1700000005187849	21-001-008-00018-005	62000 PASTOS PERMANENTES DE 5 O MAS AÑOS-SIN VARIEDAD	S 428	5,40	6,45	6,45	6,45		6,45			6,45	6,45
1700000005187850	21-001-008-00019-005	62000 PASTOS PERMANENTES DE 5 O MAS AÑOS-SIN VARIEDAD	S 428	38,60	0,19	0,19	0,19		0,25			0,19	0,19
1700000005187852	21-001-009-00003-006	62000 PASTOS PERMANENTES DE 5 O MAS AÑOS-SIN VARIEDAD	S 428	9,10	13,09	13,09	13,09		13,09			13,09	13,09
1700000005187854	21-001-009-00003-003	62000 PASTOS PERMANENTES DE 5 O MAS AÑOS-SIN VARIEDAD	S 428	35,70	12,49	12,49	12,49		16,65			12,49	12,49
1700000005187855	21-001-009-00003-006	62000 PASTOS PERMANENTES DE 5 O MAS AÑOS-SIN VARIEDAD	S 428	9,10	3,66	3,66	3,66		3,66			3,66	3,66
1700000005187856	21-001-008-00003-001	62000 PASTOS PERMANENTES DE 5 O MAS AÑOS-SIN VARIEDAD	S 428	37,20	11,59	11,59	11,59		15,45			11,59	11,59
1700000005187858	21-001-009-00003-006	62000 PASTOS PERMANENTES DE 5 O MAS AÑOS-SIN VARIEDAD	S 428	9,10	11,77	11,77	11,77		11,77			11,77	11,77
1700000005187860	21-001-008-00001-002	62000 PASTOS PERMANENTES DE 5 O MAS AÑOS-SIN VARIEDAD	S 428	35,70	0,78	0,78	0,78		1,41			0,78	0,78

(1) Superficie declarada admisible ajustada con la superficie comprometida.
 (2) Factor de penalización valorando el alcance para el tipo de compromiso.

Puede verificar la integridad de una copia de este documento mediante la lectura del código QR adjunto o mediante el acceso a la dirección https://ws050.juntadeandalucia.es/verificarFirma indicando el código de VERIFICACIÓN			
FIRMADO POR	RAQUEL MARIA ESPIN CRESPO	18/12/2024	
VERIFICACIÓN	Pk2jmBDMDBSWPSC42MTUWFP24ALUB4	PÁG. 242/2078	

**INCIDENCIAS****INCIDENCIA DESCRIPCIÓN**

- 100407 Explotación solicitada no forma parte de ningún organismo de control autorizado para la producción ecológica en Andalucía o fecha de inscripción posterior al plazo establecido (Anexo I. Criterios de Subvencionabilidad. Orden 28 de marzo de 2023).
Explotación:ES210010000006 Especie:PORCINO
Explotación:ES210040000504 Especie:CAPRINA
Explotación:ES210040000504 Especie:PORCINO
- 100424 Solicita recinto que no está comprometido para la operación.
Ref:170000005187859 Recinto:21-001-008-00001-00001 Cultivo:62000 PASTOS PERMANENTES DE 5 O MAS AÑOS-SIN VARIEDAD Secano
Ref:-1219515 Recinto:21-001-008-00004-00005 Cultivo:62000 PASTOS PERMANENTES DE 5 O MAS AÑOS-SIN VARIEDAD Secano

Datos considerados para el Cálculo de la Carga Ganadera mínima y máxima del expediente

Explotación	Especie	Inscrito en Sipea y Admisible	Ugm Calculada para CG Mínima	Ugm Calculada para CG Máxima
ES210010000006	BOVINA	SI	52,61	52,61
ES210010000006	PORCINO	NO	0,00	0,00
ES210040000504	CAPRINA	NO	0,00	0,10
ES210040000504	PORCINO	NO	0,00	0,83
			52,61	53,54

Superficie determinada para Cálculo Carga Ganadera Mínima: 121,52 ha
Superficie determinada para Cálculo Carga Ganadera Máxima: 136,79 ha
Carga Ganadera Mínima Expediente: 0,43 ugm/ha
Carga Ganadera Máxima Expediente: 0,39 ugm/ha

Recintos Determinados para el Cálculo de Garga Ganadera Mínima

REF.	REFERENCIA SIGPAC	CULTIVO	DESCRIPCIÓN CULTIVO	S/R	SUP. RESUELTA (ha)
-1219516	21-001-008-00017-00006	62000	PASTOS PERMANENTES DE 5 O MAS AÑOS-SIN VARIEDAD	S	0,13
-1219515	21-001-008-00004-00005	62000	PASTOS PERMANENTES DE 5 O MAS AÑOS-SIN VARIEDAD	S	0,00
-1219513	21-001-008-00004-00005	62000	PASTOS PERMANENTES DE 5 O MAS AÑOS-SIN VARIEDAD	S	1,83
-1219512	21-001-008-00004-00005	62000	PASTOS PERMANENTES DE 5 O MAS AÑOS-SIN VARIEDAD	S	0,17
-1219511	21-001-008-00004-00005	62000	PASTOS PERMANENTES DE 5 O MAS AÑOS-SIN VARIEDAD	S	2,24
-1219510	21-001-008-00004-00005	62000	PASTOS PERMANENTES DE 5 O MAS AÑOS-SIN VARIEDAD	S	0,03
-1034329	21-001-008-00018-00015	62000	PASTOS PERMANENTES DE 5 O MAS AÑOS-SIN VARIEDAD	S	1,16
-1034328	21-001-008-00018-00014	62000	PASTOS PERMANENTES DE 5 O MAS AÑOS-SIN VARIEDAD	S	2,01
-443583	21-001-008-00017-00006	62000	PASTOS PERMANENTES DE 5 O MAS AÑOS-SIN VARIEDAD	S	0,53
-443582	21-001-008-00006-00002	62000	PASTOS PERMANENTES DE 5 O MAS AÑOS-SIN VARIEDAD	S	0,37
-443581	21-001-008-00003-00003	62000	PASTOS PERMANENTES DE 5 O MAS AÑOS-SIN VARIEDAD	S	7,57
170000005187816	21-001-008-00019-00004	62000	PASTOS PERMANENTES DE 5 O MAS AÑOS-SIN VARIEDAD	S	9,30
170000005187817	21-001-008-00008-00002	62000	PASTOS PERMANENTES DE 5 O MAS AÑOS-SIN VARIEDAD	S	6,77
170000005187818	21-001-008-00004-00005	62000	PASTOS PERMANENTES DE 5 O MAS AÑOS-SIN VARIEDAD	S	13,11
170000005187819	21-001-008-00004-00011	62000	PASTOS PERMANENTES DE 5 O MAS AÑOS-SIN VARIEDAD	S	1,31
170000005187820	21-001-008-00018-00005	62000	PASTOS PERMANENTES DE 5 O MAS AÑOS-SIN VARIEDAD	S	0,35
170000005187846	21-001-008-00004-00005	62000	PASTOS PERMANENTES DE 5 O MAS AÑOS-SIN VARIEDAD	S	12,74
170000005187847	21-001-008-00006-00001	62000	PASTOS PERMANENTES DE 5 O MAS AÑOS-SIN VARIEDAD	S	0,54
170000005187848	21-001-008-00017-00005	62000	PASTOS PERMANENTES DE 5 O MAS AÑOS-SIN VARIEDAD	S	1,34

(1) Superficie declarada admisible ajustada con la superficie comprometida.
(2) Factor de penalización valorando el alcance para el tipo de compromiso.

Puede verificar la integridad de una copia de este documento mediante la lectura del código QR adjunto o mediante el acceso a la dirección <https://ws050.juntadeandalucia.es/verificarFirma> indicando el código de VERIFICACIÓN

FIRMADO POR

RAQUEL MARIA ESPIN CRESPO

18/12/2024

VERIFICACIÓN

Pk2jmBDMDBSWPSC42MTUWFP24ALUB4

PÁG. 243/2078



**Datos considerados para el Cálculo de la Carga Ganadera mínima y máxima del expediente****Recintos Determinados para el Cálculo de Garga Ganadera Mínima**

REF.	REFERENCIA SIGPAC	CULTIVO	DESCRIPCIÓN CULTIVO	SUP.	
				S/R	RESUELTA (ha)
170000005187849	21-001-008-00018-00005	62000	PASTOS PERMANENTES DE 5 O MAS AÑOS-SIN VARIEDAD	S	6,45
170000005187850	21-001-008-00019-00005	62000	PASTOS PERMANENTES DE 5 O MAS AÑOS-SIN VARIEDAD	S	0,19
170000005187852	21-001-009-00003-00006	62000	PASTOS PERMANENTES DE 5 O MAS AÑOS-SIN VARIEDAD	S	13,09
170000005187854	21-001-009-00003-00003	62000	PASTOS PERMANENTES DE 5 O MAS AÑOS-SIN VARIEDAD	S	12,49
170000005187855	21-001-009-00003-00006	62000	PASTOS PERMANENTES DE 5 O MAS AÑOS-SIN VARIEDAD	S	3,66
170000005187856	21-001-008-00003-00001	62000	PASTOS PERMANENTES DE 5 O MAS AÑOS-SIN VARIEDAD	S	11,59
170000005187858	21-001-009-00003-00006	62000	PASTOS PERMANENTES DE 5 O MAS AÑOS-SIN VARIEDAD	S	11,77
170000005187860	21-001-008-00001-00002	62000	PASTOS PERMANENTES DE 5 O MAS AÑOS-SIN VARIEDAD	S	0,78

Recintos Determinados para el Cálculo de Garga Ganadera Máxima

REF.	REFERENCIA SIGPAC	CULTIVO	DESCRIPCIÓN CULTIVO	SUP.	
				S/R	RESUELTA (ha)
-1219516	21-001-008-00017-00006	62000	PASTOS PERMANENTES DE 5 O MAS AÑOS-SIN VARIEDAD	S	0,13
-1219515	21-001-008-00004-00005	62000	PASTOS PERMANENTES DE 5 O MAS AÑOS-SIN VARIEDAD	S	0,01
-1219513	21-001-008-00004-00005	62000	PASTOS PERMANENTES DE 5 O MAS AÑOS-SIN VARIEDAD	S	1,83
-1219512	21-001-008-00004-00005	62000	PASTOS PERMANENTES DE 5 O MAS AÑOS-SIN VARIEDAD	S	0,17
-1219511	21-001-008-00004-00005	62000	PASTOS PERMANENTES DE 5 O MAS AÑOS-SIN VARIEDAD	S	2,24
-1219510	21-001-008-00004-00005	62000	PASTOS PERMANENTES DE 5 O MAS AÑOS-SIN VARIEDAD	S	0,03
-1092404	21-025-001-00042-00001	62000	PASTOS PERMANENTES DE 5 O MAS AÑOS-SIN VARIEDAD	S	0,47
-1092403	21-004-001-00071-00004	62000	PASTOS PERMANENTES DE 5 O MAS AÑOS-SIN VARIEDAD	S	7,55
-1092402	21-025-001-00121-00001	62000	PASTOS PERMANENTES DE 5 O MAS AÑOS-SIN VARIEDAD	S	5,88
-1034335	21-004-008-00471-00005	62000	PASTOS PERMANENTES DE 5 O MAS AÑOS-SIN VARIEDAD	S	0,00
-1034334	21-004-008-00470-00005	62000	PASTOS PERMANENTES DE 5 O MAS AÑOS-SIN VARIEDAD	S	0,00
-1034329	21-001-008-00018-00015	62000	PASTOS PERMANENTES DE 5 O MAS AÑOS-SIN VARIEDAD	S	1,16
-1034328	21-001-008-00018-00014	62000	PASTOS PERMANENTES DE 5 O MAS AÑOS-SIN VARIEDAD	S	2,01
-443583	21-001-008-00017-00006	62000	PASTOS PERMANENTES DE 5 O MAS AÑOS-SIN VARIEDAD	S	0,53
-443582	21-001-008-00006-00002	62000	PASTOS PERMANENTES DE 5 O MAS AÑOS-SIN VARIEDAD	S	0,37
-443581	21-001-008-00003-00003	62000	PASTOS PERMANENTES DE 5 O MAS AÑOS-SIN VARIEDAD	S	7,57
170000005187816	21-001-008-00019-00004	62000	PASTOS PERMANENTES DE 5 O MAS AÑOS-SIN VARIEDAD	S	9,30
170000005187817	21-001-008-00008-00002	62000	PASTOS PERMANENTES DE 5 O MAS AÑOS-SIN VARIEDAD	S	6,77
170000005187818	21-001-008-00004-00005	62000	PASTOS PERMANENTES DE 5 O MAS AÑOS-SIN VARIEDAD	S	13,12
170000005187819	21-001-008-00004-00011	62000	PASTOS PERMANENTES DE 5 O MAS AÑOS-SIN VARIEDAD	S	1,31
170000005187820	21-001-008-00018-00005	62000	PASTOS PERMANENTES DE 5 O MAS AÑOS-SIN VARIEDAD	S	0,35
170000005187826	21-025-001-00121-00002	62000	PASTOS PERMANENTES DE 5 O MAS AÑOS-SIN VARIEDAD	S	1,34
170000005187846	21-001-008-00004-00005	62000	PASTOS PERMANENTES DE 5 O MAS AÑOS-SIN VARIEDAD	S	12,75
170000005187847	21-001-008-00006-00001	62000	PASTOS PERMANENTES DE 5 O MAS AÑOS-SIN VARIEDAD	S	0,54
170000005187848	21-001-008-00017-00005	62000	PASTOS PERMANENTES DE 5 O MAS AÑOS-SIN VARIEDAD	S	1,34
170000005187849	21-001-008-00018-00005	62000	PASTOS PERMANENTES DE 5 O MAS AÑOS-SIN VARIEDAD	S	6,45

(1) Superficie declarada admisible ajustada con la superficie comprometida.
(2) Factor de penalización valorando el alcance para el tipo de compromiso.

Puede verificar la integridad de una copia de este documento mediante la lectura del código QR adjunto o mediante el acceso a la dirección <https://ws050.juntadeandalucia.es/verificarFirma> indicando el código de VERIFICACIÓN

FIRMADO POR	RAQUEL MARIA ESPIN CRESPO	18/12/2024
VERIFICACIÓN	Pk2jmBDMDBSWPSC42MTUWFP24ALUB4	PÁG. 244/2078



**Datos considerados para el Cálculo de la Carga Ganadera mínima y máxima del expediente****Recintos Determinados para el Cálculo de Garga Ganadera Máxima**

REF.	REFERENCIA SIGPAC	CULTIVO	DESCRIPCIÓN CULTIVO	SUP. RESUELTA (ha)	
				S/R	
170000005187850	21-001-008-00019-00005	62000	PASTOS PERMANENTES DE 5 O MAS AÑOS-SIN VARIEDAD	S	0,19
170000005187852	21-001-009-00003-00006	62000	PASTOS PERMANENTES DE 5 O MAS AÑOS-SIN VARIEDAD	S	13,09
170000005187854	21-001-009-00003-00003	62000	PASTOS PERMANENTES DE 5 O MAS AÑOS-SIN VARIEDAD	S	12,49
170000005187855	21-001-009-00003-00006	62000	PASTOS PERMANENTES DE 5 O MAS AÑOS-SIN VARIEDAD	S	3,66
170000005187856	21-001-008-00003-00001	62000	PASTOS PERMANENTES DE 5 O MAS AÑOS-SIN VARIEDAD	S	11,59
170000005187858	21-001-009-00003-00006	62000	PASTOS PERMANENTES DE 5 O MAS AÑOS-SIN VARIEDAD	S	11,77
170000005187859	21-001-008-00001-00001	62000	PASTOS PERMANENTES DE 5 O MAS AÑOS-SIN VARIEDAD	S	0,00
170000005187860	21-001-008-00001-00002	62000	PASTOS PERMANENTES DE 5 O MAS AÑOS-SIN VARIEDAD	S	0,78

Incidencias de carga ganadera**INCIDENCIA DESCRIPCIÓN**

100407	Explotación solicitada no forma parte de ningún organismo de control autorizado para la producción ecológica en Andalucía o fecha de inscripción posterior al plazo establecido (Anexo I. Criterios de Subvencionabilidad. Orden 28 de marzo de 2023). Explotación:ES210010000006 Especie:PORCINO Explotación:ES210040000504 Especie:PORCINO Explotación:ES210040000504 Especie:CAPRINA
--------	--

(1) Superficie declarada admisible ajustada con la superficie comprometida.
(2) Factor de penalización valorando el alcance para el tipo de compromiso.

Puede verificar la integridad de una copia de este documento mediante la lectura del código QR adjunto o mediante el acceso a la dirección <https://ws050.juntadeandalucia.es/verificarFirma> indicando el código de VERIFICACIÓN

FIRMADO POR	RAQUEL MARIA ESPIN CRESPO	18/12/2024	
VERIFICACIÓN	Pk2jmBDMDBSWPSC42MTUWFP24ALUB4	PÁG. 245/2078	



APELLIDOS Y NOMBRE / RAZÓN SOCIAL **NIF** **EXPEDIENTE** **ANUALIDAD DE PAGO**
 CASTAÑO SANCHEZ ANTONIO MIGUEL ****8604* 1152378 1ª

IMPORTES POR ANUALIDAD

	2023	2024	2025	2026	2027
IMPORTE MÁXIMO SUBVENCIONABLE	6.161,25 €	6.161,25 €	6.161,25 €	6.161,25 €	6.161,25 €
IMPORTE MEDIO DE TRANSFERENCIA (€/ha)	82,15 €	82,15 €	82,15 €	82,15 €	82,15 €

RESUMEN DE UNIDADES

Cód	GRUPO DE PAGO	Sup. Dec. Admisible (ha)	Sup. Comprometida (ha)	Sup. ajustada compromiso (1) (ha)	% sobredec.	Sup. Resuelta (ha)	Importe Declarado	Importe Topado	Importe Resuelto	Importe tras sobredec.
428	PASTOS ASOCIADOS A GANADERÍA ECOLÓGICA	190,66		75,00	0,00	75,00	6.161,25	6.161,25	6.161,25	6.161,25
TOTAL		190,66	75,00	75,00		75,00	6.161,25	6.161,25	6.161,25	6.161,25

APLICACIÓN DE REDUCCIONES Y PENALIZACIONES

GRUPO DE PAGO	Importe Calculado	Importe prereduc.	Criterios de subvencionabilidad y compromisos	Presentación tardía	Omisión declaración	Condicionidad	IMPORTE (Euros) RESUELTO
PASTOS ASOCIADOS A GANADERÍA	6.161,25	6.161,25	0,00	0,00	0,00	0,00	6.161,25
TOTAL	6.161,25	6.161,25					6.161,25

RESUMEN DE PAGOS

	RESUELTO	FEADER	MAPA	CAPADR
PASTOS ASOCIADOS A GANADERÍA ECOLÓGICA - Pago realizado	6.161,25 €	5.237,06 €	604,42 €	319,77 €

RECINTOS RESUELTOS

REE	REFERENCIA SIGPAC	CULTIVO DESCRIPCIÓN CULTIVO	S/R G.PAGO	PEND. MEDIA (%)	SUP. DEC. ADMISIBLE (ha)	SUP. COMPROM. (ha)	SUP. AJUSTADA COMPROM. (1) (ha)	SUP. CONV. SIGPAC (ha)	SUP. CERTIF. (ha)	SUP. CAMPO (ha)	SUP. CAMPO DETER. CULT. DECLARADO (ha)	SUP. DEC. REDUCIDA (ha)	SUP. RESUELTA (ha)
-1297350	21-029-016-00021-010	62000 PASTOS PERMANENTES DE 5 O MAS AÑOS-SIN VARIEDAD	S 428	10,10	0,56	0,56	0,56		0,56			0,56	0,56
1700000005680176	21-029-017-00011-001	62000 PASTOS PERMANENTES DE 5 O MAS AÑOS-SIN VARIEDAD	S 428	15,50	6,98	6,98	6,98		6,98			6,98	6,98
1700000005680177	21-029-016-00022-009	62000 PASTOS PERMANENTES DE 5 O MAS AÑOS-SIN VARIEDAD	S 428	17,60	8,84	8,84	8,84		8,84			8,84	8,84
1700000005680180	21-029-016-00022-007	62000 PASTOS PERMANENTES DE 5 O MAS AÑOS-SIN VARIEDAD	S 428	19,20	14,87	14,87	14,87		14,87			14,87	14,87
1700000005680181	21-029-017-00011-002	62000 PASTOS PERMANENTES DE 5 O MAS AÑOS-SIN VARIEDAD	S 428	18,40	4,41	4,41	4,41		4,41			4,41	4,41
1700000005680183	21-029-016-00021-005	62000 PASTOS PERMANENTES DE 5 O MAS AÑOS-SIN VARIEDAD	S 428	21,50	12,32	12,32	12,32		12,32			12,32	12,32
1700000005680185	21-029-016-00022-006	62000 PASTOS PERMANENTES DE 5 O MAS AÑOS-SIN VARIEDAD	S 428	18,70	8,43	8,43	8,43		8,43			8,43	8,43
1700000005680186	21-029-017-00013-001	62000 PASTOS PERMANENTES DE 5 O MAS AÑOS-SIN VARIEDAD	S 428	25,90	0,57	0,57	0,57		0,57			0,57	0,57
1700000005680188	21-029-016-00023-001	62000 PASTOS PERMANENTES DE 5 O MAS AÑOS-SIN VARIEDAD	S 428	20,70	2,34	2,34	2,34		2,34			2,34	2,34
1700000005680189	21-029-017-00001-001	62000 PASTOS PERMANENTES DE 5 O MAS AÑOS-SIN VARIEDAD	S 428	34,80	23,04	23,04	23,04		23,04			23,04	23,04
1700000005680190	21-029-016-00024-001	62000 PASTOS PERMANENTES DE 5 O MAS AÑOS-SIN VARIEDAD	S 428	33,10	14,32	14,32	14,32		14,32			14,32	14,32
1700000005680193	21-029-016-00033-001	62000 PASTOS PERMANENTES DE 5 O MAS AÑOS-SIN VARIEDAD	S 428	33,60	0,27	0,27	0,27		0,27			0,27	0,27
1700000007152651	21-029-013-00008-001	62000 PASTOS PERMANENTES DE 5 O MAS AÑOS-SIN VARIEDAD	S 428	31,90	0,50	0,50	0,50		0,67			0,50	0,50
1700000007152652	21-029-013-00008-003	62000 PASTOS PERMANENTES DE 5 O MAS AÑOS-SIN VARIEDAD	S 428	16,90	0,07	0,07	0,07		0,12			0,07	0,07
1700000007152653	21-029-016-00033-001	62000 PASTOS PERMANENTES DE 5 O MAS AÑOS-SIN VARIEDAD	S 428	33,60	22,90	22,90	22,90		22,91			22,90	22,90
1700000007152654	21-029-017-00013-001	62000 PASTOS PERMANENTES DE 5 O MAS AÑOS-SIN VARIEDAD	S 428	25,90	28,02	28,02	28,02		28,02			28,02	28,02
1700000007152655	21-029-018-00001-005	62000 PASTOS PERMANENTES DE 5 O MAS AÑOS-SIN VARIEDAD	S 428	25,50	42,22	42,22	42,22		42,22			42,22	42,22

INCIDENCIAS**INCIDENCIA DESCRIPCIÓN**

100407 Explotación solicitada no forma parte de ningún organismo de control autorizado para la producción ecológica en Andalucía o fecha de inscripción posterior al plazo establecido (Anexo I. Criterios de Subvencionabilidad. Orden 28 de marzo de 2023).
 Explotación:ES210290000003 Especie:PORCINO
 Explotación:ES210290000247 Especie:PORCINO

(1) Superficie declarada admisible ajustada con la superficie comprometida.
 (2) Factor de penalización valorando el alcance para el tipo de compromiso.

Puede verificar la integridad de una copia de este documento mediante la lectura del código QR adjunto o mediante el acceso a la dirección <https://ws050.juntadeandalucia.es/verificarFirma> indicando el código de VERIFICACIÓN

FIRMADO POR

RAQUEL MARIA ESPIN CRESPO

18/12/2024

VERIFICACIÓN

Pk2jmBDMDBSWPSC42MTUWFP24ALUB4

PÁG. 246/2078



**Datos considerados para el Cálculo de la Carga Ganadera mínima y máxima del expediente**

Explotación	Especie	Inscrito en Sipea y Admisible	Ugm Calculada para CG Mínima	Ugm Calculada para CG Máxima
ES210290000003	BOVINA	SI	30,20	30,20
ES210290000003	PORCINO	NO	0,00	9,34
ES210290000247	BOVINA	SI	42,54	42,54
ES210290000247	PORCINO	NO	0,00	32,50
			72,74	114,58

Superficie determinada para Cálculo Carga Ganadera Mínima: 233,79 ha

Superficie determinada para Cálculo Carga Ganadera Máxima: 233,79 ha

Carga Ganadera Mínima Expediente: 0,31 ugm/ha

Carga Ganadera Máxima Expediente: 0,49 ugm/ha

Recintos Determinados para el Cálculo de Garga Ganadera Mínima

REF.	REFERENCIA SIGPAC	CULTIVO	DESCRIPCIÓN CULTIVO	S/R	SUP. RESUELTA (ha)
-1297356	21-029-016-00021-00002	62000	PASTOS PERMANENTES DE 5 O MAS AÑOS-SIN VARIEDAD	S	0,07
-1297350	21-029-016-00021-00010	62000	PASTOS PERMANENTES DE 5 O MAS AÑOS-SIN VARIEDAD	S	0,56
-1297346	21-029-016-00022-00005	62000	PASTOS PERMANENTES DE 5 O MAS AÑOS-SIN VARIEDAD	S	0,27
-1297314	21-029-016-00021-00009	62000	PASTOS PERMANENTES DE 5 O MAS AÑOS-SIN VARIEDAD	S	38,24
-1297313	21-029-016-00022-00004	62000	PASTOS PERMANENTES DE 5 O MAS AÑOS-SIN VARIEDAD	S	4,55
1700000005680176	21-029-017-00011-00001	62000	PASTOS PERMANENTES DE 5 O MAS AÑOS-SIN VARIEDAD	S	6,98
1700000005680177	21-029-016-00022-00009	62000	PASTOS PERMANENTES DE 5 O MAS AÑOS-SIN VARIEDAD	S	8,84
1700000005680180	21-029-016-00022-00007	62000	PASTOS PERMANENTES DE 5 O MAS AÑOS-SIN VARIEDAD	S	14,87
1700000005680181	21-029-017-00011-00002	62000	PASTOS PERMANENTES DE 5 O MAS AÑOS-SIN VARIEDAD	S	4,41
1700000005680183	21-029-016-00021-00005	62000	PASTOS PERMANENTES DE 5 O MAS AÑOS-SIN VARIEDAD	S	12,32
1700000005680185	21-029-016-00022-00006	62000	PASTOS PERMANENTES DE 5 O MAS AÑOS-SIN VARIEDAD	S	8,43
1700000005680186	21-029-017-00013-00001	62000	PASTOS PERMANENTES DE 5 O MAS AÑOS-SIN VARIEDAD	S	0,57
1700000005680188	21-029-016-00023-00001	62000	PASTOS PERMANENTES DE 5 O MAS AÑOS-SIN VARIEDAD	S	2,34
1700000005680189	21-029-017-00001-00001	62000	PASTOS PERMANENTES DE 5 O MAS AÑOS-SIN VARIEDAD	S	23,04
1700000005680190	21-029-016-00024-00001	62000	PASTOS PERMANENTES DE 5 O MAS AÑOS-SIN VARIEDAD	S	14,32
1700000005680193	21-029-016-00033-00001	62000	PASTOS PERMANENTES DE 5 O MAS AÑOS-SIN VARIEDAD	S	0,27
1700000007152651	21-029-013-00008-00001	62000	PASTOS PERMANENTES DE 5 O MAS AÑOS-SIN VARIEDAD	S	0,50
1700000007152652	21-029-013-00008-00003	62000	PASTOS PERMANENTES DE 5 O MAS AÑOS-SIN VARIEDAD	S	0,07
1700000007152653	21-029-016-00033-00001	62000	PASTOS PERMANENTES DE 5 O MAS AÑOS-SIN VARIEDAD	S	22,90
1700000007152654	21-029-017-00013-00001	62000	PASTOS PERMANENTES DE 5 O MAS AÑOS-SIN VARIEDAD	S	28,02
1700000007152655	21-029-018-00001-00005	62000	PASTOS PERMANENTES DE 5 O MAS AÑOS-SIN VARIEDAD	S	42,22

Recintos Determinados para el Cálculo de Garga Ganadera Máxima

REF.	REFERENCIA SIGPAC	CULTIVO	DESCRIPCIÓN CULTIVO	S/R	SUP. RESUELTA (ha)
-1297356	21-029-016-00021-00002	62000	PASTOS PERMANENTES DE 5 O MAS AÑOS-SIN VARIEDAD	S	0,07
-1297350	21-029-016-00021-00010	62000	PASTOS PERMANENTES DE 5 O MAS AÑOS-SIN VARIEDAD	S	0,56
-1297346	21-029-016-00022-00005	62000	PASTOS PERMANENTES DE 5 O MAS AÑOS-SIN VARIEDAD	S	0,27
-1297314	21-029-016-00021-00009	62000	PASTOS PERMANENTES DE 5 O MAS AÑOS-SIN VARIEDAD	S	38,24

(1) Superficie declarada admisible ajustada con la superficie comprometida.
(2) Factor de penalización valorando el alcance para el tipo de compromiso.Puede verificar la integridad de una copia de este documento mediante la lectura del código QR adjunto o mediante el acceso a la dirección <https://ws050.juntadeandalucia.es/verificarFirma> indicando el código de VERIFICACIÓN

FIRMADO POR

RAQUEL MARIA ESPIN CRESPO

18/12/2024

VERIFICACIÓN

Pk2jmBDMDBSWPSC42MTUWFP24ALUB4

PÁG. 247/2078



**Datos considerados para el Cálculo de la Carga Ganadera mínima y máxima del expediente****Recintos Determinados para el Cálculo de Garga Ganadera Máxima**

REF.	REFERENCIA SIGPAC	CULTIVO	DESCRIPCIÓN CULTIVO	SUP.	
				S/R	RESUELTA (ha)
-1297313	21-029-016-00022-00004	62000	PASTOS PERMANENTES DE 5 O MAS AÑOS-SIN VARIEDAD	S	4,55
170000005680176	21-029-017-00011-00001	62000	PASTOS PERMANENTES DE 5 O MAS AÑOS-SIN VARIEDAD	S	6,98
1700000005680177	21-029-016-00022-00009	62000	PASTOS PERMANENTES DE 5 O MAS AÑOS-SIN VARIEDAD	S	8,84
1700000005680180	21-029-016-00022-00007	62000	PASTOS PERMANENTES DE 5 O MAS AÑOS-SIN VARIEDAD	S	14,87
1700000005680181	21-029-017-00011-00002	62000	PASTOS PERMANENTES DE 5 O MAS AÑOS-SIN VARIEDAD	S	4,41
1700000005680183	21-029-016-00021-00005	62000	PASTOS PERMANENTES DE 5 O MAS AÑOS-SIN VARIEDAD	S	12,32
1700000005680185	21-029-016-00022-00006	62000	PASTOS PERMANENTES DE 5 O MAS AÑOS-SIN VARIEDAD	S	8,43
1700000005680186	21-029-017-00013-00001	62000	PASTOS PERMANENTES DE 5 O MAS AÑOS-SIN VARIEDAD	S	0,57
1700000005680188	21-029-016-00023-00001	62000	PASTOS PERMANENTES DE 5 O MAS AÑOS-SIN VARIEDAD	S	2,34
1700000005680189	21-029-017-00001-00001	62000	PASTOS PERMANENTES DE 5 O MAS AÑOS-SIN VARIEDAD	S	23,04
1700000005680190	21-029-016-00024-00001	62000	PASTOS PERMANENTES DE 5 O MAS AÑOS-SIN VARIEDAD	S	14,32
1700000005680193	21-029-016-00033-00001	62000	PASTOS PERMANENTES DE 5 O MAS AÑOS-SIN VARIEDAD	S	0,27
1700000007152651	21-029-013-00008-00001	62000	PASTOS PERMANENTES DE 5 O MAS AÑOS-SIN VARIEDAD	S	0,50
1700000007152652	21-029-013-00008-00003	62000	PASTOS PERMANENTES DE 5 O MAS AÑOS-SIN VARIEDAD	S	0,07
1700000007152653	21-029-016-00033-00001	62000	PASTOS PERMANENTES DE 5 O MAS AÑOS-SIN VARIEDAD	S	22,90
1700000007152654	21-029-017-00013-00001	62000	PASTOS PERMANENTES DE 5 O MAS AÑOS-SIN VARIEDAD	S	28,02
1700000007152655	21-029-018-00001-00005	62000	PASTOS PERMANENTES DE 5 O MAS AÑOS-SIN VARIEDAD	S	42,22

Incidencias de carga ganadera**INCIDENCIA DESCRIPCIÓN**

100407	Explotación solicitada no forma parte de ningún organismo de control autorizado para la producción ecológica en Andalucía o fecha de inscripción posterior al plazo establecido (Anexo I. Criterios de Subvencionabilidad. Orden 28 de marzo de 2023). Explotación:ES210290000003 Especie:PORCINO Explotación:ES210290000247 Especie:PORCINO
--------	--

(1) Superficie declarada admisible ajustada con la superficie comprometida.
(2) Factor de penalización valorando el alcance para el tipo de compromiso.

Puede verificar la integridad de una copia de este documento mediante la lectura del código QR adjunto o mediante el acceso a la dirección <https://ws050.juntadeandalucia.es/verificarFirma> indicando el código de VERIFICACIÓN

FIRMADO POR	RAQUEL MARIA ESPIN CRESPO	18/12/2024	
VERIFICACIÓN	Pk2jmBDMDBSWPSC42MTUWFP24ALUB4	PÁG. 248/2078	

**APELLIDOS Y NOMBRE / RAZÓN SOCIAL**

CASTILLA BALLESTEROS JOSE ANTONIO

NIF

****2081*

EXPEDIENTE

1130990

ANUALIDAD DE PAGO

1ª

IMPORTES POR ANUALIDAD

	2023	2024	2025	2026	2027
IMPORTE MÁXIMO SUBVENCIONABLE	3.007,03 €	3.007,03 €	3.007,03 €	3.007,03 €	3.007,03 €
IMPORTE MEDIO DE TRANSFERENCIA (€/ha)	247,90 €	247,90 €	247,90 €	247,90 €	247,90 €

RESUMEN DE UNIDADES

Cód	GRUPO DE PAGO	Sup. Dec. Admisible (ha)	Sup. Comprometida (ha)	Sup. ajustada compromiso (1) (ha)	% sobredec.	Sup. Resuelta (ha)	Importe Declarado	Importe Topado	Importe Resuelto	Importe tras sobredec.
429	OLIVAR	12,13		12,13	0,00	12,13	3.007,03	3.007,03	3.007,03	3.007,03
TOTAL		12,13	12,13	12,13		12,13	3.007,03	3.007,03	3.007,03	3.007,03

APLICACIÓN DE REDUCCIONES Y PENALIZACIONES

GRUPO DE PAGO	Importe Calculado	Importe prereduc.	Criterios de subvencionabilidad y compromisos	Presentación tardía	Omisión declaración	Condicionalidad	IMPORTE (Euros) RESUELTO
OLIVAR	3.007,03	3.007,03	0,00	0,00	0,00	0,00	3.007,03
TOTAL	3.007,03	3.007,03					3.007,03

RESUMEN DE PAGOS**IMPORTE (Euros)**

	RESUELTO	FEADER	MAPA	CAPADR
OLIVAR - Pago realizado	3.007,03 €	2.555,98 €	294,99 €	156,06 €

RECINTOS RESUELTOS

REF.	REFERENCIA SIGPAC	CULTIVO	DESCRIPCIÓN CULTIVO	S/R G.PAGO	PEND. MEDIA (%)	SUP. DEC. ADMISIBLE (ha)	SUP. COMPROM. (ha)	SUP. AJUSTADA COMPR.(1) (ha)	SUP. CONY. SIGPAC (ha)	SUP. CERTIE (ha)	SUP. CAMPO (ha)	SUP. CAMPO DETER. CULT. DECLARADO (ha)	SUP. DEC. REDUCIDA (ha)	SUP. RESUELTA (ha)
1700000002929610	21-025-016-00069-003	101216	OLIVAR-MANZANILLA DE HUELVA	S 429	19,70	6,03	6,03	6,03		6,03			6,03	6,03
1700000002929611	21-025-008-00054-001	101216	OLIVAR-MANZANILLA DE HUELVA	S 429	26,10	6,10	6,10	6,10		6,10			6,10	6,10

(1) Superficie declarada admisible ajustada con la superficie comprometida.
(2) Factor de penalización valorando el alcance para el tipo de compromiso.

Puede verificar la integridad de una copia de este documento mediante la lectura del código QR adjunto o mediante el acceso a la dirección <https://ws050.juntadeandalucia.es/verificarFirma> indicando el código de VERIFICACIÓN

FIRMADO POR

RAQUEL MARIA ESPIN CRESPO

18/12/2024

VERIFICACIÓN

Pk2jmBDMDBSWPSC42MTUWFP24ALUB4

PÁG. 249/2078



**APELLIDOS Y NOMBRE / RAZÓN SOCIAL**

CASTILLA DELGADO DOLORES

NIF

***2204*

EXPEDIENTE

1223774

ANUALIDAD DE PAGO

1ª

IMPORTE POR ANUALIDAD

	2023	2024	2025	2026	2027
IMPORTE MÁXIMO SUBVENCIONABLE	3.823,26 €	3.823,26 €	3.823,26 €	3.823,26 €	3.823,26 €
IMPORTE MEDIO DE TRANSFERENCIA (€/ha)	71,48 €	71,48 €	71,48 €	71,48 €	71,48 €

RESUMEN DE UNIDADES

Cód	GRUPO DE PAGO	Sup. Dec. Admisible (ha)	Sup. Comprometida (ha)	Sup. ajustada compromiso (1) (ha)	% sobredec.	Sup. Resuelta (ha)	Importe Declarado	Importe Topado	Importe Resuelto	Importe tras sobredec.
428	PASTOS ASOCIADOS A GANADERÍA ECOLÓGICA	53,49		53,49	0,00	53,49	4.394,20	3.823,26	3.823,26	3.823,26
TOTAL		53,49	53,49	53,49		53,49	4.394,20	3.823,26	3.823,26	3.823,26

APLICACIÓN DE REDUCCIONES Y PENALIZACIONES

GRUPO DE PAGO	Importe Calculado	Importe prereduc.	Criterios de subvencionabilidad y compromisos	Presentación tardía	Omisión declaración	Condicionidad	IMPORTE (Euros) RESUELTO
PASTOS ASOCIADOS A GANADERÍA	3.823,26	3.823,26	0,00	0,00	0,00	0,00	3.823,26
TOTAL	3.823,26	3.823,26					3.823,26

RESUMEN DE PAGOS**IMPORTE (Euros)**

	RESUELTO	FEADER	MAPA	CAPADR
PASTOS ASOCIADOS A GANADERÍA ECOLÓGICA - Pago realizado	3.823,26 €	3.249,77 €	375,06 €	198,43 €

RECINTOS RESUELTOS

REE	REFERENCIA SIGPAC	CULTIVO	DESCRIPCIÓN CULTIVO	S/R G.PAGO	PEND. MEDIA (%)	SUP. DEC. ADMISIBLE (ha)	SUP. COMPROM. (ha)	SUP. AJUSTADA COMPROM. (1) (ha)	SUP. CONV. SIGPAC (ha)	SUP. CERTIF. (ha)	SUP. CAMPO (ha)	SUP. CAMPO DETER. CULT. DECLARADO (ha)	SUP. DEC. REDUCIDA (ha)	SUP. RESUELTA (ha)
-1457284	21-008-012-00085-008	62000	PASTOS PERMANENTES DE 5 O MAS AÑOS-SIN VARIEDAD	S 428	9,60	0,01	0,01	0,01		0,01			0,01	0,01
-1457282	21-008-012-00085-001	62000	PASTOS PERMANENTES DE 5 O MAS AÑOS-SIN VARIEDAD	S 428	17,10	0,16	0,16	0,16		0,19			0,16	0,16
-1457274	21-008-012-00083-029	62000	PASTOS PERMANENTES DE 5 O MAS AÑOS-SIN VARIEDAD	S 428	23,40	0,96	0,96	0,96		1,47			0,96	0,96
-1457273	21-008-012-00083-028	62000	PASTOS PERMANENTES DE 5 O MAS AÑOS-SIN VARIEDAD	S 428	23,90	0,23	0,23	0,23		0,30			0,23	0,23
-1457272	21-008-012-00073-012	62000	PASTOS PERMANENTES DE 5 O MAS AÑOS-SIN VARIEDAD	S 428	31,60	0,38	0,38	0,38		0,51			0,38	0,38
-1457271	21-008-012-00009-007	62000	PASTOS PERMANENTES DE 5 O MAS AÑOS-SIN VARIEDAD	S 428	23,30	8,47	8,47	8,47		15,40			8,47	8,47
-1457270	21-008-012-00009-005	62000	PASTOS PERMANENTES DE 5 O MAS AÑOS-SIN VARIEDAD	S 428	15,20	19,03	19,03	19,03		19,03			19,03	19,03
-738300	21-008-012-00008-029	62000	PASTOS PERMANENTES DE 5 O MAS AÑOS-SIN VARIEDAD	S 428	29,90	6,49	6,49	6,49		9,99			6,49	6,49
1700000005187944	21-008-012-00008-025	62000	PASTOS PERMANENTES DE 5 O MAS AÑOS-SIN VARIEDAD	S 428	26,80	2,60	2,60	2,60		3,47			2,60	2,60
1700000005187946	21-008-012-00008-026	62000	PASTOS PERMANENTES DE 5 O MAS AÑOS-SIN VARIEDAD	S 428	20,70	0,35	0,35	0,35		0,47			0,35	0,35
1700000005187947	21-008-012-00009-031	62000	PASTOS PERMANENTES DE 5 O MAS AÑOS-SIN VARIEDAD	S 428	9,60	0,08	0,08	0,08		0,08			0,08	0,08
1700000005187948	21-008-012-00009-008	62000	PASTOS PERMANENTES DE 5 O MAS AÑOS-SIN VARIEDAD	S 428	16,70	14,73	14,73	14,73		14,73			14,73	14,73

INCIDENCIAS**INCIDENCIA DESCRIPCIÓN**

- 100407 Explotación solicitada no forma parte de ningún organismo de control autorizado para la producción ecológica en Andalucía o fecha de inscripción posterior al plazo establecido (Anexo I. Criterios de Subvencionabilidad. Orden 28 de marzo de 2023).
Explotación:ES210080000654 Especie:PORCINO
- 100424 Solicita recinto que no está comprometido para la operación.
Ref.-1457285 Recinto:21-008-012-00085-00029 Cultivo:62000 PASTOS PERMANENTES DE 5 O MAS AÑOS-SIN VARIEDAD Secano

(1) Superficie declarada admisible ajustada con la superficie comprometida.
(2) Factor de penalización valorando el alcance para el tipo de compromiso.Puede verificar la integridad de una copia de este documento mediante la lectura del código QR adjunto o mediante el acceso a la dirección <https://ws050.juntadeandalucia.es/verificarFirma> indicando el código de VERIFICACIÓN

FIRMADO POR

RAQUEL MARIA ESPIN CRESPO

18/12/2024

VERIFICACIÓN

Pk2jmBDMDBSWPSC42MTUWFP24ALUB4

PÁG. 250/2078



**Datos considerados para el Cálculo de la Carga Ganadera mínima y máxima del expediente**

Explotación	Especie	Inscrito en Sipea y Admisible	Ugm Calculada para CG Mínima	Ugm Calculada para CG Máxima
ES210080000654	BOVINA	SI	14,58	14,58
ES210080000654	PORCINO	NO	0,00	0,88
			14,58	15,46

Superficie determinada para Cálculo Carga Ganadera Mínima: 54,87 ha

Superficie determinada para Cálculo Carga Ganadera Máxima: 54,87 ha

Carga Ganadera Mínima Expediente: 0,27 ugm/ha

Carga Ganadera Máxima Expediente: 0,28 ugm/ha

Los importes del Grupo de Pago de pastos de este expediente han sido ajustados por no llegar a la carga ganadera mínima de 0,3

Recintos Determinados para el Cálculo de Garga Ganadera Mínima

REF.	REFERENCIA SIGPAC	CULTIVO	DESCRIPCIÓN CULTIVO	S/R	SUP. RESUELTA (ha)
-1602808	21-008-012-00009-00014	62000	PASTOS PERMANENTES DE 5 O MAS AÑOS-SIN VARIEDAD	S	0,03
-1602807	21-008-012-00009-00012	62000	PASTOS PERMANENTES DE 5 O MAS AÑOS-SIN VARIEDAD	S	0,06
-1602806	21-008-012-00084-00007	62000	PASTOS PERMANENTES DE 5 O MAS AÑOS-SIN VARIEDAD	S	0,16
-1602805	21-008-012-00009-00009	62000	PASTOS PERMANENTES DE 5 O MAS AÑOS-SIN VARIEDAD	S	0,76
-1457285	21-008-012-00085-00029	62000	PASTOS PERMANENTES DE 5 O MAS AÑOS-SIN VARIEDAD	S	0,03
-1457284	21-008-012-00085-00008	62000	PASTOS PERMANENTES DE 5 O MAS AÑOS-SIN VARIEDAD	S	0,01
-1457282	21-008-012-00085-00001	62000	PASTOS PERMANENTES DE 5 O MAS AÑOS-SIN VARIEDAD	S	0,16
-1457274	21-008-012-00083-00029	62000	PASTOS PERMANENTES DE 5 O MAS AÑOS-SIN VARIEDAD	S	0,96
-1457273	21-008-012-00083-00028	62000	PASTOS PERMANENTES DE 5 O MAS AÑOS-SIN VARIEDAD	S	0,23
-1457272	21-008-012-00073-00012	62000	PASTOS PERMANENTES DE 5 O MAS AÑOS-SIN VARIEDAD	S	0,38
-1457271	21-008-012-00009-00007	62000	PASTOS PERMANENTES DE 5 O MAS AÑOS-SIN VARIEDAD	S	8,47
-1457270	21-008-012-00009-00005	62000	PASTOS PERMANENTES DE 5 O MAS AÑOS-SIN VARIEDAD	S	19,03
-1092522	21-008-012-00009-00033	63000	PASTOS DE MENOS DE 5 AÑOS-SIN VARIEDAD	S	0,14
-962363	21-008-012-00008-00032	62000	PASTOS PERMANENTES DE 5 O MAS AÑOS-SIN VARIEDAD	S	0,20
-738300	21-008-012-00008-00029	62000	PASTOS PERMANENTES DE 5 O MAS AÑOS-SIN VARIEDAD	S	6,49
1700000005187944	21-008-012-00008-00025	62000	PASTOS PERMANENTES DE 5 O MAS AÑOS-SIN VARIEDAD	S	2,60
1700000005187946	21-008-012-00008-00026	62000	PASTOS PERMANENTES DE 5 O MAS AÑOS-SIN VARIEDAD	S	0,35
1700000005187947	21-008-012-00009-00031	62000	PASTOS PERMANENTES DE 5 O MAS AÑOS-SIN VARIEDAD	S	0,08
1700000005187948	21-008-012-00009-00008	62000	PASTOS PERMANENTES DE 5 O MAS AÑOS-SIN VARIEDAD	S	14,73

Recintos Determinados para el Cálculo de Garga Ganadera Máxima

REF.	REFERENCIA SIGPAC	CULTIVO	DESCRIPCIÓN CULTIVO	S/R	SUP. RESUELTA (ha)
-1602808	21-008-012-00009-00014	62000	PASTOS PERMANENTES DE 5 O MAS AÑOS-SIN VARIEDAD	S	0,03
-1602807	21-008-012-00009-00012	62000	PASTOS PERMANENTES DE 5 O MAS AÑOS-SIN VARIEDAD	S	0,06
-1602806	21-008-012-00084-00007	62000	PASTOS PERMANENTES DE 5 O MAS AÑOS-SIN VARIEDAD	S	0,16
-1602805	21-008-012-00009-00009	62000	PASTOS PERMANENTES DE 5 O MAS AÑOS-SIN VARIEDAD	S	0,76
-1457285	21-008-012-00085-00029	62000	PASTOS PERMANENTES DE 5 O MAS AÑOS-SIN VARIEDAD	S	0,03
-1457284	21-008-012-00085-00008	62000	PASTOS PERMANENTES DE 5 O MAS AÑOS-SIN VARIEDAD	S	0,01
-1457282	21-008-012-00085-00001	62000	PASTOS PERMANENTES DE 5 O MAS AÑOS-SIN VARIEDAD	S	0,16
-1457274	21-008-012-00083-00029	62000	PASTOS PERMANENTES DE 5 O MAS AÑOS-SIN VARIEDAD	S	0,96

(1) Superficie declarada admisible ajustada con la superficie comprometida.
(2) Factor de penalización valorando el alcance para el tipo de compromiso.Puede verificar la integridad de una copia de este documento mediante la lectura del código QR adjunto o mediante el acceso a la dirección <https://ws050.juntadeandalucia.es/verificarFirma> indicando el código de VERIFICACIÓN

FIRMADO POR

RAQUEL MARIA ESPIN CRESPO

18/12/2024

VERIFICACIÓN

Pk2jmBDMDBSWPSC42MTUWFP24ALUB4

PÁG. 251/2078



**Datos considerados para el Cálculo de la Carga Ganadera mínima y máxima del expediente****Recintos Determinados para el Cálculo de Garga Ganadera Máxima**

REF.	REFERENCIA SIGPAC	CULTIVO	DESCRIPCIÓN CULTIVO	SUP.	
				S/R	RESUELTA (ha)
-1457273	21-008-012-00083-00028	62000	PASTOS PERMANENTES DE 5 O MAS AÑOS-SIN VARIEDAD	S	0,23
-1457272	21-008-012-00073-00012	62000	PASTOS PERMANENTES DE 5 O MAS AÑOS-SIN VARIEDAD	S	0,38
-1457271	21-008-012-00009-00007	62000	PASTOS PERMANENTES DE 5 O MAS AÑOS-SIN VARIEDAD	S	8,47
-1457270	21-008-012-00009-00005	62000	PASTOS PERMANENTES DE 5 O MAS AÑOS-SIN VARIEDAD	S	19,03
-1092522	21-008-012-00009-00033	63000	PASTOS DE MENOS DE 5 AÑOS-SIN VARIEDAD	S	0,14
-962363	21-008-012-00008-00032	62000	PASTOS PERMANENTES DE 5 O MAS AÑOS-SIN VARIEDAD	S	0,20
-738300	21-008-012-00008-00029	62000	PASTOS PERMANENTES DE 5 O MAS AÑOS-SIN VARIEDAD	S	6,49
1700000005187944	21-008-012-00008-00025	62000	PASTOS PERMANENTES DE 5 O MAS AÑOS-SIN VARIEDAD	S	2,60
1700000005187946	21-008-012-00008-00026	62000	PASTOS PERMANENTES DE 5 O MAS AÑOS-SIN VARIEDAD	S	0,35
1700000005187947	21-008-012-00009-00031	62000	PASTOS PERMANENTES DE 5 O MAS AÑOS-SIN VARIEDAD	S	0,08
1700000005187948	21-008-012-00009-00008	62000	PASTOS PERMANENTES DE 5 O MAS AÑOS-SIN VARIEDAD	S	14,73

Incidencias de carga ganadera**INCIDENCIA DESCRIPCIÓN**

219	Superficie declarada sobre un mismo recinto, en un mismo expediente, mayor que la superficie total del recinto SIGPAC. Ref:-1092522 Recinto:21-008-012-00009-00033 Cultivo:63000 PASTOS DE MENOS DE 5 AÑOS-SIN VARIEDAD Secano Suma de superficies declaradas para este recinto por el solicitante (Áreas):40 Superficie SIGPAC total para el recinto (Áreas):14 Exceso de superficie declarada (Hectáreas):0,26
224	La superficie de cruce total de productos de la agrupación Pastos permanentes sobre un mismo recinto en una misma solicitud, no puede superar la superficie total admisible de pastos. Ref:-1602807 Recinto:21-008-012-00009-00012 Cultivo:62000 PASTOS PERMANENTES DE 5 O MAS AÑOS-SIN VARIEDAD Secano Superficie admisible de pastos del recinto según SIGPAC.:6 Suma de superficies de cruce netas declaradas para este recinto por el solicitante.:8 Exceso de superficie (Hectáreas):0,02
4272	Verifica que las líneas de declaración de las Solicitudes Únicas no tienen solapes con la capa de Retroactividad Gráfica (ambas de la misma campaña) a nivel de expediente/línea de declaración gráfica de la solicitud. Ref:-1602806 Recinto:21-008-012-00084-00007 Cultivo: - Agregado de la referencia del recinto.:0 Zona de la referencia del recinto.:0 Superficie solapada.:0,03 Id. Incid.:5093547
100407	Explotación solicitada no forma parte de ningún organismo de control autorizado para la producción ecológica en Andalucía o fecha de inscripción posterior al plazo establecido (Anexo I. Criterios de Subvencionabilidad. Orden 28 de marzo de 2023). Explotación:ES210080000654 Especie:PORCINO

(1) Superficie declarada admisible ajustada con la superficie comprometida.
(2) Factor de penalización valorando el alcance para el tipo de compromiso.

Puede verificar la integridad de una copia de este documento mediante la lectura del código QR adjunto o mediante el acceso a la dirección <https://ws050.juntadeandalucia.es/verificarFirma> indicando el código de VERIFICACIÓN

FIRMADO POR	RAQUEL MARIA ESPIN CRESPO	18/12/2024	
VERIFICACIÓN	Pk2jmBDMDBSWPSC42MTUWFP24ALUB4	PÁG. 252/2078	

**APELLIDOS Y NOMBRE / RAZÓN SOCIAL**

CASTILLA DELGADO JOSE

NIF

***7436*

EXPEDIENTE

1215967

ANUALIDAD DE PAGO

1ª

IMPORTES POR ANUALIDAD

	2023	2024	2025	2026	2027
IMPORTE MÁXIMO SUBVENCIONABLE	6.161,25 €	6.161,25 €	6.161,25 €	6.161,25 €	6.161,25 €
IMPORTE MEDIO DE TRANSFERENCIA (€/ha)	82,15 €	82,15 €	82,15 €	82,15 €	82,15 €

RESUMEN DE UNIDADES

Cód	GRUPO DE PAGO	Sup. Dec. Admisible (ha)	Sup. Comprometida (ha)	Sup. ajustada compromiso (1) (ha)	% sobredec.	Sup. Resuelta (ha)	Importe Declarado	Importe Topado	Importe Resuelto	Importe tras sobredec.
428	PASTOS ASOCIADOS A GANADERÍA ECOLÓGICA	97,57		75,00	0,00	75,00	6.161,25	6.161,25	6.161,25	6.161,25
TOTAL		97,57	75,00	75,00		75,00	6.161,25	6.161,25	6.161,25	6.161,25

APLICACIÓN DE REDUCCIONES Y PENALIZACIONES

GRUPO DE PAGO	Importe Calculado	Importe prereduc.	Criterios de subvencionabilidad y compromisos	Presentación tardía	Omisión declaración	Condicionidad	IMPORTE (Euros) RESUELTO
PASTOS ASOCIADOS A GANADERÍA	6.161,25	6.161,25	0,00	0,00	0,00	0,00	6.161,25
TOTAL	6.161,25	6.161,25					6.161,25

RESUMEN DE PAGOS

	IMPORTE (Euros)			
	RESUELTO	FEADER	MAPA	CAPADR
PASTOS ASOCIADOS A GANADERÍA ECOLÓGICA - Pago realizado	6.161,25 €	5.237,06 €	604,42 €	319,77 €

(1) Superficie declarada admisible ajustada con la superficie comprometida.
 (2) Factor de penalización valorando el alcance para el tipo de compromiso.

Puede verificar la integridad de una copia de este documento mediante la lectura del código QR adjunto o mediante el acceso a la dirección <https://ws050.juntadeandalucia.es/verificarFirma> indicando el código de VERIFICACIÓN

FIRMADO POR	RAQUEL MARIA ESPIN CRESPO	18/12/2024
VERIFICACIÓN	Pk2jmBDMDBSWPSC42MTUWFP24ALUB4	PÁG. 253/2078



**RECINTOS RESUELTOS**

REF.	REFERENCIA SIGPAC	CULTIVO	DESCRIPCIÓN CULTIVO	S/R	G.PAGO	PEND. MEDIA (%)	SUP. DEC. ADMISIBLE (ha)	SUP. COMPROM. (ha)	SUP. AJUSTADA (ha)	SUP. CONV. SIGPAC (ha)	SUP. CERTIF. (ha)	SUP. CAMPO (ha)	SUP. CAMPO DETER. CULT. (ha)	SUP. DEC. REDUCIDA (ha)	SUP. RESUELTA (ha)
-1535626	21-008-012-00085-032	62000	PASTOS PERMANENTES DE 5 O MAS AÑOS-SIN VARIEDAD	S	428	7,90	0,37	0,37	0,37		0,37			0,37	0,37
-1535624	21-008-012-00085-012	62000	PASTOS PERMANENTES DE 5 O MAS AÑOS-SIN VARIEDAD	S	428	15,30	1,38	1,38	1,38		1,38			1,38	1,38
-1535623	21-008-012-00085-009	62000	PASTOS PERMANENTES DE 5 O MAS AÑOS-SIN VARIEDAD	S	428	13,70	3,86	3,86	3,86		3,86			3,86	3,86
-1535620	21-008-012-00073-003	62000	PASTOS PERMANENTES DE 5 O MAS AÑOS-SIN VARIEDAD	S	428	23,90	0,51	0,51	0,51		2,04			0,51	0,51
-1535619	21-008-012-00072-001	62000	PASTOS PERMANENTES DE 5 O MAS AÑOS-SIN VARIEDAD	S	428	16,00	1,28	1,28	1,28		1,28			1,28	1,28
-1535618	21-008-012-00009-020	62000	PASTOS PERMANENTES DE 5 O MAS AÑOS-SIN VARIEDAD	S	428	9,90	0,01	0,01	0,01		0,01			0,01	0,01
-1535614	21-008-012-00008-002	62000	PASTOS PERMANENTES DE 5 O MAS AÑOS-SIN VARIEDAD	S	428	22,70	0,97	0,97	0,97		0,97			0,97	0,97
-997321	21-008-012-00072-020	62000	PASTOS PERMANENTES DE 5 O MAS AÑOS-SIN VARIEDAD	S	428	15,30	1,02	1,02	1,02		1,02			1,02	1,02
-997320	21-008-012-00072-018	62000	PASTOS PERMANENTES DE 5 O MAS AÑOS-SIN VARIEDAD	S	428	12,50	0,13	0,13	0,13		0,13			0,13	0,13
-769180	21-008-012-00057-002	62000	PASTOS PERMANENTES DE 5 O MAS AÑOS-SIN VARIEDAD	S	428	12,40	1,26	1,26	1,26		1,68			1,26	1,26
1700000006095755	21-008-012-00073-003	62000	PASTOS PERMANENTES DE 5 O MAS AÑOS-SIN VARIEDAD	S	428	23,90	3,47	3,47	3,47		13,86			3,47	3,47
1700000006095756	21-008-012-00056-007	62000	PASTOS PERMANENTES DE 5 O MAS AÑOS-SIN VARIEDAD	S	428	23,00	3,02	3,02	3,02		4,03			3,02	3,02
1700000006095759	21-008-012-00056-006	62000	PASTOS PERMANENTES DE 5 O MAS AÑOS-SIN VARIEDAD	S	428	23,80	8,24	8,24	8,24		12,68			8,24	8,24
1700000006095760	21-008-012-00073-008	62000	PASTOS PERMANENTES DE 5 O MAS AÑOS-SIN VARIEDAD	S	428	10,30	0,94	0,94	0,94		0,94			0,94	0,94
1700000006095761	21-008-012-00073-007	62000	PASTOS PERMANENTES DE 5 O MAS AÑOS-SIN VARIEDAD	S	428	28,30	9,33	9,33	9,33		12,44			9,33	9,33
1700000006095764	21-008-012-00070-003	62000	PASTOS PERMANENTES DE 5 O MAS AÑOS-SIN VARIEDAD	S	428	14,00	0,50	0,50	0,50		0,50			0,50	0,50
1700000006095765	21-008-012-00072-003	62000	PASTOS PERMANENTES DE 5 O MAS AÑOS-SIN VARIEDAD	S	428	17,00	17,90	17,90	17,90		17,92			17,90	17,90
1700000006095767	21-008-012-00072-008	62000	PASTOS PERMANENTES DE 5 O MAS AÑOS-SIN VARIEDAD	S	428	14,90	3,99	3,99	3,99		4,00			3,99	3,99
1700000006095769	21-008-012-00057-002	62000	PASTOS PERMANENTES DE 5 O MAS AÑOS-SIN VARIEDAD	S	428	12,40	3,65	3,65	3,65		4,87			3,65	3,65
1700000006095770	21-008-012-00057-005	62000	PASTOS PERMANENTES DE 5 O MAS AÑOS-SIN VARIEDAD	S	428	21,70	5,82	5,82	5,82		5,82			5,82	5,82
1700000006095772	21-008-012-00072-013	62000	PASTOS PERMANENTES DE 5 O MAS AÑOS-SIN VARIEDAD	S	428	18,80	1,43	1,43	1,43		1,43			1,43	1,43
1700000006095773	21-008-012-00072-012	62000	PASTOS PERMANENTES DE 5 O MAS AÑOS-SIN VARIEDAD	S	428	6,20	0,19	0,19	0,19		0,22			0,19	0,19
1700000006095774	21-008-012-00072-011	62000	PASTOS PERMANENTES DE 5 O MAS AÑOS-SIN VARIEDAD	S	428	14,80	0,30	0,30	0,30		0,34			0,30	0,30
1700000006095775	21-008-012-00072-010	62000	PASTOS PERMANENTES DE 5 O MAS AÑOS-SIN VARIEDAD	S	428	14,00	0,24	0,24	0,24		0,26			0,24	0,24
1700000006095776	21-008-012-00073-009	62000	PASTOS PERMANENTES DE 5 O MAS AÑOS-SIN VARIEDAD	S	428	7,40	0,08	0,08	0,08		0,08			0,08	0,08
1700000006095777	21-008-012-00073-002	62000	PASTOS PERMANENTES DE 5 O MAS AÑOS-SIN VARIEDAD	S	428	27,20	24,05	24,05	24,05		32,06			24,05	24,05
1700000006095778	21-008-012-00072-014	62000	PASTOS PERMANENTES DE 5 O MAS AÑOS-SIN VARIEDAD	S	428	9,00	0,95	0,95	0,95		0,95			0,95	0,95
1700000006095780	21-008-012-00072-009	62000	PASTOS PERMANENTES DE 5 O MAS AÑOS-SIN VARIEDAD	S	428	11,80	0,74	0,74	0,74		0,75			0,74	0,74
1700000006095781	21-008-012-00072-010	62000	PASTOS PERMANENTES DE 5 O MAS AÑOS-SIN VARIEDAD	S	428	14,00	0,86	0,82	0,82		0,87			0,82	0,82
1700000006095782	21-008-012-00070-001	62000	PASTOS PERMANENTES DE 5 O MAS AÑOS-SIN VARIEDAD	S	428	16,10	1,08	1,08	1,08		1,08			1,08	1,08

INCIDENCIAS**INCIDENCIA DESCRIPCIÓN**

- 4272 Verifica que las líneas de declaración de las Solicitudes Únicas no tienen solapes con la capa de Retroactividad Gráfica (ambas de la misma campaña) a nivel de expediente/línea de declaración gráfica de la solicitud.
Ref:-997319 Recinto:21-008-012-00057-00006 Cultivo: - Agregado de la referencia del recinto.:0 Zona de la referencia del recinto.:0 Superficie solapada.:0,02 Id. Incid.:101074813
Ref:1700000006095781 Recinto:21-008-012-00072-00010 Cultivo: - Agregado de la referencia del recinto.:0 Zona de la referencia del recinto.:0 Superficie solapada.:0,04 Id. Incid.:101074814
- 100402 Recinto solicitado no forma parte de ningún organismo de control autorizado para la producción ecológica en Andalucía o fecha de inscripción posterior al plazo establecido (Anexo I. Criterios de Subvencionabilidad. Orden 28 de marzo de 2023).
Ref:-997319 Recinto:21-008-012-00057-00006 Cultivo:62000 PASTOS PERMANENTES DE 5 O MAS AÑOS-SIN VARIEDAD Secano
Ref:-1535625 Recinto:21-008-012-00085-00029 Cultivo:62000 PASTOS PERMANENTES DE 5 O MAS AÑOS-SIN VARIEDAD Secano
- 100407 Explotación solicitada no forma parte de ningún organismo de control autorizado para la producción ecológica en Andalucía o fecha de inscripción posterior al plazo establecido (Anexo I. Criterios de Subvencionabilidad. Orden 28 de marzo de 2023).
Explotación:ES210080000428 Especie:PORCINO
- 100424 Solicita recinto que no está comprometido para la operación.
Ref:1700000006095763 Recinto:21-008-012-00056-00001 Cultivo:62000 PASTOS PERMANENTES DE 5 O MAS AÑOS-SIN VARIEDAD Secano
Ref:-997319 Recinto:21-008-012-00057-00006 Cultivo:62000 PASTOS PERMANENTES DE 5 O MAS AÑOS-SIN VARIEDAD Secano
Ref:-1535621 Recinto:21-008-012-00083-00002 Cultivo:62000 PASTOS PERMANENTES DE 5 O MAS AÑOS-SIN VARIEDAD Secano
Ref:-1535625 Recinto:21-008-012-00085-00029 Cultivo:62000 PASTOS PERMANENTES DE 5 O MAS AÑOS-SIN VARIEDAD Secano

Datos considerados para el Cálculo de la Carga Ganadera mínima y máxima del expediente

(1) Superficie declarada admisible ajustada con la superficie comprometida.
(2) Factor de penalización valorando el alcance para el tipo de compromiso.

Puede verificar la integridad de una copia de este documento mediante la lectura del código QR adjunto o mediante el acceso a la dirección <https://ws050.juntadeandalucia.es/verificarFirma> indicando el código de VERIFICACIÓN

FIRMADO POR

RAQUEL MARIA ESPIN CRESPO

18/12/2024

VERIFICACIÓN

Pk2jmBDMDBSWPSC42MTUWFP24ALUB4

PÁG. 254/2078



**Datos considerados para el Cálculo de la Carga Ganadera mínima y máxima del expediente**

Explotación	Especie	Inscrito en Sipea y Admisible	Ugm Calculada para CG Mínima	Ugm Calculada para CG Máxima
ES210080000428	BOVINA	SI	28,16	28,16
ES210080000428	PORCINO	NO	0,00	44,68
			28,16	72,84

Superficie determinada para Cálculo Carga Ganadera Mínima: 97,53 ha

Superficie determinada para Cálculo Carga Ganadera Máxima: 98,14 ha

Carga Ganadera Mínima Expediente: 0,29 ugm/ha

Carga Ganadera Máxima Expediente: 0,74 ugm/ha

Los importes del Grupo de Pago de pastos de este expediente han sido ajustados por no llegar a la carga ganadera mínima de 0,3

Recintos Determinados para el Cálculo de Garga Ganadera Mínima

REF.	REFERENCIA SIGPAC	CULTIVO	DESCRIPCIÓN CULTIVO	S/R	SUP. RESUELTA (ha)
-1535626	21-008-012-00085-00032	62000	PASTOS PERMANENTES DE 5 O MAS AÑOS-SIN VARIEDAD	S	0,37
-1535624	21-008-012-00085-00012	62000	PASTOS PERMANENTES DE 5 O MAS AÑOS-SIN VARIEDAD	S	1,38
-1535623	21-008-012-00085-00009	62000	PASTOS PERMANENTES DE 5 O MAS AÑOS-SIN VARIEDAD	S	3,86
-1535620	21-008-012-00073-00003	62000	PASTOS PERMANENTES DE 5 O MAS AÑOS-SIN VARIEDAD	S	0,51
-1535619	21-008-012-00072-00001	62000	PASTOS PERMANENTES DE 5 O MAS AÑOS-SIN VARIEDAD	S	1,28
-1535618	21-008-012-00009-00020	62000	PASTOS PERMANENTES DE 5 O MAS AÑOS-SIN VARIEDAD	S	0,01
-1535614	21-008-012-00008-00002	62000	PASTOS PERMANENTES DE 5 O MAS AÑOS-SIN VARIEDAD	S	0,97
-997321	21-008-012-00072-00020	62000	PASTOS PERMANENTES DE 5 O MAS AÑOS-SIN VARIEDAD	S	1,02
-997320	21-008-012-00072-00018	62000	PASTOS PERMANENTES DE 5 O MAS AÑOS-SIN VARIEDAD	S	0,13
-769180	21-008-012-00057-00002	62000	PASTOS PERMANENTES DE 5 O MAS AÑOS-SIN VARIEDAD	S	1,26
1700000006095755	21-008-012-00073-00003	62000	PASTOS PERMANENTES DE 5 O MAS AÑOS-SIN VARIEDAD	S	3,47
1700000006095756	21-008-012-00056-00007	62000	PASTOS PERMANENTES DE 5 O MAS AÑOS-SIN VARIEDAD	S	3,02
1700000006095759	21-008-012-00056-00006	62000	PASTOS PERMANENTES DE 5 O MAS AÑOS-SIN VARIEDAD	S	8,24
1700000006095760	21-008-012-00073-00008	62000	PASTOS PERMANENTES DE 5 O MAS AÑOS-SIN VARIEDAD	S	0,94
1700000006095761	21-008-012-00073-00007	62000	PASTOS PERMANENTES DE 5 O MAS AÑOS-SIN VARIEDAD	S	9,33
1700000006095764	21-008-012-00070-00003	62000	PASTOS PERMANENTES DE 5 O MAS AÑOS-SIN VARIEDAD	S	0,50
1700000006095765	21-008-012-00072-00003	62000	PASTOS PERMANENTES DE 5 O MAS AÑOS-SIN VARIEDAD	S	17,90
1700000006095767	21-008-012-00072-00008	62000	PASTOS PERMANENTES DE 5 O MAS AÑOS-SIN VARIEDAD	S	3,99
1700000006095769	21-008-012-00057-00002	62000	PASTOS PERMANENTES DE 5 O MAS AÑOS-SIN VARIEDAD	S	3,65
1700000006095770	21-008-012-00057-00005	62000	PASTOS PERMANENTES DE 5 O MAS AÑOS-SIN VARIEDAD	S	5,82
1700000006095772	21-008-012-00072-00013	62000	PASTOS PERMANENTES DE 5 O MAS AÑOS-SIN VARIEDAD	S	1,43
1700000006095773	21-008-012-00072-00012	62000	PASTOS PERMANENTES DE 5 O MAS AÑOS-SIN VARIEDAD	S	0,19
1700000006095774	21-008-012-00072-00011	62000	PASTOS PERMANENTES DE 5 O MAS AÑOS-SIN VARIEDAD	S	0,30
1700000006095775	21-008-012-00072-00010	62000	PASTOS PERMANENTES DE 5 O MAS AÑOS-SIN VARIEDAD	S	0,24
1700000006095776	21-008-012-00073-00009	62000	PASTOS PERMANENTES DE 5 O MAS AÑOS-SIN VARIEDAD	S	0,08
1700000006095777	21-008-012-00073-00002	62000	PASTOS PERMANENTES DE 5 O MAS AÑOS-SIN VARIEDAD	S	24,05
1700000006095778	21-008-012-00072-00014	62000	PASTOS PERMANENTES DE 5 O MAS AÑOS-SIN VARIEDAD	S	0,95
1700000006095780	21-008-012-00072-00009	62000	PASTOS PERMANENTES DE 5 O MAS AÑOS-SIN VARIEDAD	S	0,74
1700000006095781	21-008-012-00072-00010	62000	PASTOS PERMANENTES DE 5 O MAS AÑOS-SIN VARIEDAD	S	0,82

(1) Superficie declarada admisible ajustada con la superficie comprometida.
(2) Factor de penalización valorando el alcance para el tipo de compromiso.Puede verificar la integridad de una copia de este documento mediante la lectura del código QR adjunto o mediante el acceso a la dirección <https://ws050.juntadeandalucia.es/verificarFirma> indicando el código de VERIFICACIÓN

FIRMADO POR

RAQUEL MARIA ESPIN CRESPO

18/12/2024

VERIFICACIÓN

Pk2jmBDMDBSWPSC42MTUWFP24ALUB4

PÁG. 255/2078



**Datos considerados para el Cálculo de la Carga Ganadera mínima y máxima del expediente****Recintos Determinados para el Cálculo de Garga Ganadera Mínima**

REF.	REFERENCIA SIGPAC	CULTIVO	DESCRIPCIÓN CULTIVO	S/R	SUP. RESUELTA (ha)
1700000006095782	21-008-012-00070-00001	62000	PASTOS PERMANENTES DE 5 O MAS AÑOS-SIN VARIEDAD	S	1,08

Recintos Determinados para el Cálculo de Garga Ganadera Máxima

REF.	REFERENCIA SIGPAC	CULTIVO	DESCRIPCIÓN CULTIVO	S/R	SUP. RESUELTA (ha)
-1535626	21-008-012-00085-00032	62000	PASTOS PERMANENTES DE 5 O MAS AÑOS-SIN VARIEDAD	S	0,37
-1535625	21-008-012-00085-00029	62000	PASTOS PERMANENTES DE 5 O MAS AÑOS-SIN VARIEDAD	S	0,17
-1535624	21-008-012-00085-00012	62000	PASTOS PERMANENTES DE 5 O MAS AÑOS-SIN VARIEDAD	S	1,38
-1535623	21-008-012-00085-00009	62000	PASTOS PERMANENTES DE 5 O MAS AÑOS-SIN VARIEDAD	S	3,86
-1535621	21-008-012-00083-00002	62000	PASTOS PERMANENTES DE 5 O MAS AÑOS-SIN VARIEDAD	S	0,00
-1535620	21-008-012-00073-00003	62000	PASTOS PERMANENTES DE 5 O MAS AÑOS-SIN VARIEDAD	S	0,51
-1535619	21-008-012-00072-00001	62000	PASTOS PERMANENTES DE 5 O MAS AÑOS-SIN VARIEDAD	S	1,28
-1535618	21-008-012-00009-00020	62000	PASTOS PERMANENTES DE 5 O MAS AÑOS-SIN VARIEDAD	S	0,01
-1535614	21-008-012-00008-00002	62000	PASTOS PERMANENTES DE 5 O MAS AÑOS-SIN VARIEDAD	S	0,97
-997321	21-008-012-00072-00020	62000	PASTOS PERMANENTES DE 5 O MAS AÑOS-SIN VARIEDAD	S	1,02
-997320	21-008-012-00072-00018	62000	PASTOS PERMANENTES DE 5 O MAS AÑOS-SIN VARIEDAD	S	0,13
-997319	21-008-012-00057-00006	62000	PASTOS PERMANENTES DE 5 O MAS AÑOS-SIN VARIEDAD	S	0,44
-769180	21-008-012-00057-00002	62000	PASTOS PERMANENTES DE 5 O MAS AÑOS-SIN VARIEDAD	S	1,26
1700000006095755	21-008-012-00073-00003	62000	PASTOS PERMANENTES DE 5 O MAS AÑOS-SIN VARIEDAD	S	3,47
1700000006095756	21-008-012-00056-00007	62000	PASTOS PERMANENTES DE 5 O MAS AÑOS-SIN VARIEDAD	S	3,02
1700000006095759	21-008-012-00056-00006	62000	PASTOS PERMANENTES DE 5 O MAS AÑOS-SIN VARIEDAD	S	8,24
1700000006095760	21-008-012-00073-00008	62000	PASTOS PERMANENTES DE 5 O MAS AÑOS-SIN VARIEDAD	S	0,94
1700000006095761	21-008-012-00073-00007	62000	PASTOS PERMANENTES DE 5 O MAS AÑOS-SIN VARIEDAD	S	9,33
1700000006095763	21-008-012-00056-00001	62000	PASTOS PERMANENTES DE 5 O MAS AÑOS-SIN VARIEDAD	S	0,00
1700000006095764	21-008-012-00070-00003	62000	PASTOS PERMANENTES DE 5 O MAS AÑOS-SIN VARIEDAD	S	0,50
1700000006095765	21-008-012-00072-00003	62000	PASTOS PERMANENTES DE 5 O MAS AÑOS-SIN VARIEDAD	S	17,90
1700000006095767	21-008-012-00072-00008	62000	PASTOS PERMANENTES DE 5 O MAS AÑOS-SIN VARIEDAD	S	3,99
1700000006095769	21-008-012-00057-00002	62000	PASTOS PERMANENTES DE 5 O MAS AÑOS-SIN VARIEDAD	S	3,65
1700000006095770	21-008-012-00057-00005	62000	PASTOS PERMANENTES DE 5 O MAS AÑOS-SIN VARIEDAD	S	5,82
1700000006095772	21-008-012-00072-00013	62000	PASTOS PERMANENTES DE 5 O MAS AÑOS-SIN VARIEDAD	S	1,43
1700000006095773	21-008-012-00072-00012	62000	PASTOS PERMANENTES DE 5 O MAS AÑOS-SIN VARIEDAD	S	0,19
1700000006095774	21-008-012-00072-00011	62000	PASTOS PERMANENTES DE 5 O MAS AÑOS-SIN VARIEDAD	S	0,30
1700000006095775	21-008-012-00072-00010	62000	PASTOS PERMANENTES DE 5 O MAS AÑOS-SIN VARIEDAD	S	0,24
1700000006095776	21-008-012-00073-00009	62000	PASTOS PERMANENTES DE 5 O MAS AÑOS-SIN VARIEDAD	S	0,08
1700000006095777	21-008-012-00073-00002	62000	PASTOS PERMANENTES DE 5 O MAS AÑOS-SIN VARIEDAD	S	24,05
1700000006095778	21-008-012-00072-00014	62000	PASTOS PERMANENTES DE 5 O MAS AÑOS-SIN VARIEDAD	S	0,95
1700000006095780	21-008-012-00072-00009	62000	PASTOS PERMANENTES DE 5 O MAS AÑOS-SIN VARIEDAD	S	0,74
1700000006095781	21-008-012-00072-00010	62000	PASTOS PERMANENTES DE 5 O MAS AÑOS-SIN VARIEDAD	S	0,82

(1) Superficie declarada admisible ajustada con la superficie comprometida.
(2) Factor de penalización valorando el alcance para el tipo de compromiso.

Puede verificar la integridad de una copia de este documento mediante la lectura del código QR adjunto o mediante el acceso a la dirección <https://ws050.juntadeandalucia.es/verificarFirma> indicando el código de VERIFICACIÓN

FIRMADO POR

RAQUEL MARIA ESPIN CRESPO

18/12/2024

VERIFICACIÓN

Pk2jmBDMDBSWPSC42MTUWFP24ALUB4

PÁG. 256/2078



**Datos considerados para el Cálculo de la Carga Ganadera mínima y máxima del expediente****Recintos Determinados para el Cálculo de Garga Ganadera Máxima**

REF.	REFERENCIA SIGPAC	CULTIVO	DESCRIPCIÓN CULTIVO	SUP.	
				S/R	RESUELTA (ha)
1700000006095782	21-008-012-00070-00001	62000	PASTOS PERMANENTES DE 5 O MAS AÑOS-SIN VARIEDAD VARIEDAD	S	1,08

Incidencias de carga ganadera**INCIDENCIA DESCRIPCIÓN**

4272	Verifica que las líneas de declaración de las Solicitudes Únicas no tienen solapes con la capa de Retroactividad Gráfica (ambas de la misma campaña) a nivel de expediente/línea de declaración gráfica de la solicitud. Ref:-997319 Recinto:21-008-012-00057-00006 Cultivo: - Agregado de la referencia del recinto.:0 Zona de la referencia del recinto.:0 Superficie solapada.:0,02 Id. Incid.:5093527 Ref:1700000006095781 Recinto:21-008-012-00072-00010 Cultivo: - Agregado de la referencia del recinto.:0 Zona de la referencia del recinto.:0 Superficie solapada.:0,04 Id. Incid.:5093528
100407	Explotación solicitada no forma parte de ningún organismo de control autorizado para la producción ecológica en Andalucía o fecha de inscripción posterior al plazo establecido (Anexo I. Criterios de Subvencionabilidad. Orden 28 de marzo de 2023). Explotación:ES210080000428 Especie:PORCINO

(1) Superficie declarada admisible ajustada con la superficie comprometida.
(2) Factor de penalización valorando el alcance para el tipo de compromiso.

Puede verificar la integridad de una copia de este documento mediante la lectura del código QR adjunto o mediante el acceso a la dirección <https://ws050.juntadeandalucia.es/verificarFirma> indicando el código de VERIFICACIÓN

FIRMADO POR	RAQUEL MARIA ESPIN CRESPO	18/12/2024	
VERIFICACIÓN	Pk2jmBDMDBSWPSC42MTUWFP24ALUB4	PÁG. 257/2078	

**APELLIDOS Y NOMBRE / RAZÓN SOCIAL**

CASTILLA DELGADO MARIA BEATRIZ

NIF

****2203*

EXPEDIENTE

1271864

ANUALIDAD DE PAGO

1ª

IMPORTE POR ANUALIDAD

	2023	2024	2025	2026	2027
IMPORTE MÁXIMO SUBVENCIONABLE	4.139,54 €	4.139,54 €	4.139,54 €	4.139,54 €	4.139,54 €
IMPORTE MEDIO DE TRANSFERENCIA (€/ha)	71,47 €	71,47 €	71,47 €	71,47 €	71,47 €

RESUMEN DE UNIDADES

Cód	GRUPO DE PAGO	Sup. Dec. Admisible (ha)	Sup. Comprometida (ha)	Sup. ajustada compromiso (1) (ha)	% sobredec.	Sup. Resuelta (ha)	Importe Declarado	Importe Topado	Importe Resuelto	Importe tras sobredec.
428	PASTOS ASOCIADOS A GANADERÍA ECOLÓGICA	57,92		57,92	0,00	57,92	4.758,13	4.139,54	4.139,54	4.139,54
TOTAL		57,92	57,92	57,92		57,92	4.758,13	4.139,54	4.139,54	4.139,54

APLICACIÓN DE REDUCCIONES Y PENALIZACIONES

GRUPO DE PAGO	Importe Calculado	Importe prerreduc.	Criterios de subvencionabilidad y compromisos	Presentación tardía	Omisión declaración	Condicionalidad	IMPORTE (Euros) RESUELTO
PASTOS ASOCIADOS A GANADERÍA	4.139,54	4.139,54	0,00	0,00	0,00	0,00	4.139,54
TOTAL	4.139,54	4.139,54					4.139,54

RESUMEN DE PAGOS**IMPORTE (Euros)**

	RESUELTO	FEADER	MAPA	CAPADR
PASTOS ASOCIADOS A GANADERÍA ECOLÓGICA - Pago realizado	4.139,54 €	3.518,61 €	406,09 €	214,84 €

RECINTOS RESUELTOS

REE	REFERENCIA SIGPAC	CULTIVO DESCRIPCIÓN CULTIVO	S/R G.PAGO	PEND. MEDIA (%)	SUP. DEC. ADMISIBLE (ha)	SUP. COMPROM. (ha)	SUP. AJUSTADA COMPR.(1) (ha)	SUP. CONV. SIGPAC (ha)	SUP. CERTIF. (ha)	SUP. CAMPO (ha)	SUP. CAMPO DETER. CULT. DECLARADO (ha)	SUP. DEC. REDUCIDA (ha)	SUP. RESUELTA (ha)
-1457295	21-008-012-00083-031	62000 PASTOS PERMANENTES DE 5 O MAS AÑOS-SIN VARIEDAD	S 428	24,20	8,63	8,63	8,63		11,50			8,63	8,63
-1457293	21-008-012-00083-030	62000 PASTOS PERMANENTES DE 5 O MAS AÑOS-SIN VARIEDAD	S 428	30,20	1,36	1,36	1,36		2,48			1,36	1,36
-1457292	21-008-012-00083-028	62000 PASTOS PERMANENTES DE 5 O MAS AÑOS-SIN VARIEDAD	S 428	23,90	0,01	0,01	0,01		0,01			0,01	0,01
-1457291	21-008-012-00083-024	62000 PASTOS PERMANENTES DE 5 O MAS AÑOS-SIN VARIEDAD	S 428	29,40	1,35	1,35	1,35		5,41			1,35	1,35
-1457290	21-008-012-00083-001	62000 PASTOS PERMANENTES DE 5 O MAS AÑOS-SIN VARIEDAD	S 428	26,30	22,80	22,80	22,80		35,08			22,80	22,80
-1457289	21-008-012-00073-031	62000 PASTOS PERMANENTES DE 5 O MAS AÑOS-SIN VARIEDAD	S 428	27,40	0,02	0,02	0,02		0,03			0,02	0,02
-1457288	21-008-012-00073-012	62000 PASTOS PERMANENTES DE 5 O MAS AÑOS-SIN VARIEDAD	S 428	31,60	2,42	2,42	2,42		3,23			2,42	2,42
-1457287	21-008-012-00073-011	62000 PASTOS PERMANENTES DE 5 O MAS AÑOS-SIN VARIEDAD	S 428	16,70	0,02	0,02	0,02		0,02			0,02	0,02
-981926	21-008-012-00053-008	62000 PASTOS PERMANENTES DE 5 O MAS AÑOS-SIN VARIEDAD	S 428	10,90	0,95	0,95	0,95		0,95			0,95	0,95
1700000005373940	21-008-012-00052-001	62000 PASTOS PERMANENTES DE 5 O MAS AÑOS-SIN VARIEDAD	S 428	18,40	1,95	1,95	1,95		2,29			1,95	1,95
1700000005373941	21-008-012-00052-007	62000 PASTOS PERMANENTES DE 5 O MAS AÑOS-SIN VARIEDAD	S 428	9,70	0,23	0,23	0,23		0,31			0,23	0,23
1700000005373943	21-008-012-00006-002	62000 PASTOS PERMANENTES DE 5 O MAS AÑOS-SIN VARIEDAD	S 428	22,30	16,46	16,46	16,46		36,58			16,46	16,46
1700000005373945	21-008-012-00053-005	62000 PASTOS PERMANENTES DE 5 O MAS AÑOS-SIN VARIEDAD	S 428	12,50	1,72	1,72	1,72		2,02			1,72	1,72

INCIDENCIAS**INCIDENCIA DESCRIPCIÓN**

100407 Explotación solicitada no forma parte de ningún organismo de control autorizado para la producción ecológica en Andalucía o fecha de inscripción posterior al plazo establecido (Anexo I. Criterios de Subvencionabilidad. Orden 28 de marzo de 2023).
Explotación:ES210080000043 Especie:OVINA
Explotación:ES2100800000380 Especie:PORCINO

(1) Superficie declarada admisible ajustada con la superficie comprometida.
(2) Factor de penalización valorando el alcance para el tipo de compromiso.

Puede verificar la integridad de una copia de este documento mediante la lectura del código QR adjunto o mediante el acceso a la dirección <https://ws050.juntadeandalucia.es/verificarFirma> indicando el código de VERIFICACIÓN

FIRMADO POR

RAQUEL MARIA ESPIN CRESPO

18/12/2024

VERIFICACIÓN

Pk2jmBDMDBSWPSC42MTUWFP24ALUB4

PÁG. 258/2078



**Datos considerados para el Cálculo de la Carga Ganadera mínima y máxima del expediente**

Explotación	Especie	Inscrito en Sipea y Admisible	Ugm Calculada para CG Mínima	Ugm Calculada para CG Máxima
ES210080000043	BOVINA	SI	10,34	10,34
ES210080000043	OVINA	NO	0,00	0,33
ES210080000380	BOVINA	SI	8,08	8,08
ES210080000380	PORCINO	NO	0,00	0,60
			18,42	19,35

Superficie determinada para Cálculo Carga Ganadera Mínima: 69,82 ha

Superficie determinada para Cálculo Carga Ganadera Máxima: 69,82 ha

Los importes del Grupo de Pago de pastos de este expediente han sido ajustados por no llegar a la carga ganadera mínima de 0,3

Carga Ganadera Mínima Expediente: 0,26 ugm/ha

Carga Ganadera Máxima Expediente: 0,28 ugm/ha

Recintos Determinados para el Cálculo de Garga Ganadera Mínima

REF.	REFERENCIA SIGPAC	CULTIVO	DESCRIPCIÓN CULTIVO	S/R	SUP. RESUELTA (ha)
-1457295	21-008-012-00083-00031	62000	PASTOS PERMANENTES DE 5 O MAS AÑOS-SIN VARIEDAD	S	8,63
-1457293	21-008-012-00083-00030	62000	PASTOS PERMANENTES DE 5 O MAS AÑOS-SIN VARIEDAD	S	1,36
-1457292	21-008-012-00083-00028	62000	PASTOS PERMANENTES DE 5 O MAS AÑOS-SIN VARIEDAD	S	0,01
-1457291	21-008-012-00083-00024	62000	PASTOS PERMANENTES DE 5 O MAS AÑOS-SIN VARIEDAD	S	1,35
-1457290	21-008-012-00083-00001	62000	PASTOS PERMANENTES DE 5 O MAS AÑOS-SIN VARIEDAD	S	22,80
-1457289	21-008-012-00073-00031	62000	PASTOS PERMANENTES DE 5 O MAS AÑOS-SIN VARIEDAD	S	0,02
-1457288	21-008-012-00073-00012	62000	PASTOS PERMANENTES DE 5 O MAS AÑOS-SIN VARIEDAD	S	2,42
-1457287	21-008-012-00073-00011	62000	PASTOS PERMANENTES DE 5 O MAS AÑOS-SIN VARIEDAD	S	0,02
-981926	21-008-012-00053-00008	62000	PASTOS PERMANENTES DE 5 O MAS AÑOS-SIN VARIEDAD	S	0,95
1700000005373933	21-008-012-00006-00001	62000	PASTOS PERMANENTES DE 5 O MAS AÑOS-SIN VARIEDAD	S	1,28
1700000005373934	21-008-012-00052-00004	62000	PASTOS PERMANENTES DE 5 O MAS AÑOS-SIN VARIEDAD	S	10,62
1700000005373940	21-008-012-00052-00001	62000	PASTOS PERMANENTES DE 5 O MAS AÑOS-SIN VARIEDAD	S	1,95
1700000005373941	21-008-012-00052-00007	62000	PASTOS PERMANENTES DE 5 O MAS AÑOS-SIN VARIEDAD	S	0,23
1700000005373943	21-008-012-00006-00002	62000	PASTOS PERMANENTES DE 5 O MAS AÑOS-SIN VARIEDAD	S	16,46
1700000005373945	21-008-012-00053-00005	62000	PASTOS PERMANENTES DE 5 O MAS AÑOS-SIN VARIEDAD	S	1,72

Recintos Determinados para el Cálculo de Garga Ganadera Máxima

REF.	REFERENCIA SIGPAC	CULTIVO	DESCRIPCIÓN CULTIVO	S/R	SUP. RESUELTA (ha)
-1457295	21-008-012-00083-00031	62000	PASTOS PERMANENTES DE 5 O MAS AÑOS-SIN VARIEDAD	S	8,63
-1457293	21-008-012-00083-00030	62000	PASTOS PERMANENTES DE 5 O MAS AÑOS-SIN VARIEDAD	S	1,36
-1457292	21-008-012-00083-00028	62000	PASTOS PERMANENTES DE 5 O MAS AÑOS-SIN VARIEDAD	S	0,01
-1457291	21-008-012-00083-00024	62000	PASTOS PERMANENTES DE 5 O MAS AÑOS-SIN VARIEDAD	S	1,35
-1457290	21-008-012-00083-00001	62000	PASTOS PERMANENTES DE 5 O MAS AÑOS-SIN VARIEDAD	S	22,80
-1457289	21-008-012-00073-00031	62000	PASTOS PERMANENTES DE 5 O MAS AÑOS-SIN VARIEDAD	S	0,02
-1457288	21-008-012-00073-00012	62000	PASTOS PERMANENTES DE 5 O MAS AÑOS-SIN VARIEDAD	S	2,42
-1457287	21-008-012-00073-00011	62000	PASTOS PERMANENTES DE 5 O MAS AÑOS-SIN VARIEDAD	S	0,02
-981926	21-008-012-00053-00008	62000	PASTOS PERMANENTES DE 5 O MAS AÑOS-SIN VARIEDAD	S	0,95
1700000005373933	21-008-012-00006-00001	62000	PASTOS PERMANENTES DE 5 O MAS AÑOS-SIN VARIEDAD	S	1,28

(1) Superficie declarada admisible ajustada con la superficie comprometida.
(2) Factor de penalización valorando el alcance para el tipo de compromiso.Puede verificar la integridad de una copia de este documento mediante la lectura del código QR adjunto o mediante el acceso a la dirección <https://ws050.juntadeandalucia.es/verificarFirma> indicando el código de VERIFICACIÓN

FIRMADO POR

RAQUEL MARIA ESPIN CRESPO

18/12/2024

VERIFICACIÓN

Pk2jmBDMDBSWPSC42MTUWFP24ALUB4

PÁG. 259/2078



**Datos considerados para el Cálculo de la Carga Ganadera mínima y máxima del expediente****Recintos Determinados para el Cálculo de Garga Ganadera Máxima**

REF.	REFERENCIA SIGPAC	CULTIVO	DESCRIPCIÓN CULTIVO	SUP.	
				S/R	RESUELTA (ha)
1700000005373934	21-008-012-00052-00004	62000	PASTOS PERMANENTES DE 5 O MAS AÑOS-SIN VARIEDAD	S	10,62
1700000005373940	21-008-012-00052-00001	62000	PASTOS PERMANENTES DE 5 O MAS AÑOS-SIN VARIEDAD	S	1,95
1700000005373941	21-008-012-00052-00007	62000	PASTOS PERMANENTES DE 5 O MAS AÑOS-SIN VARIEDAD	S	0,23
1700000005373943	21-008-012-00006-00002	62000	PASTOS PERMANENTES DE 5 O MAS AÑOS-SIN VARIEDAD	S	16,46
1700000005373945	21-008-012-00053-00005	62000	PASTOS PERMANENTES DE 5 O MAS AÑOS-SIN VARIEDAD	S	1,72

Incidencias de carga ganadera**INCIDENCIA DESCRIPCIÓN**

100407	Explotación solicitada no forma parte de ningún organismo de control autorizado para la producción ecológica en Andalucía o fecha de inscripción posterior al plazo establecido (Anexo I. Criterios de Subvencionabilidad. Orden 28 de marzo de 2023). Explotación:ES210080000043 Especie:OVINA Explotación:ES210080000380 Especie:PORCINO
--------	--

(1) Superficie declarada admisible ajustada con la superficie comprometida.
(2) Factor de penalización valorando el alcance para el tipo de compromiso.

Puede verificar la integridad de una copia de este documento mediante la lectura del código QR adjunto o mediante el acceso a la dirección <https://ws050.juntadeandalucia.es/verificarFirma> indicando el código de VERIFICACIÓN

FIRMADO POR	RAQUEL MARIA ESPIN CRESPO	18/12/2024
VERIFICACIÓN	Pk2jmBDMDBSWPSC42MTUWFP24ALUB4	PÁG. 260/2078



**APELLIDOS Y NOMBRE / RAZÓN SOCIAL**

CASTILLA DELGADO MARIA ISABEL

NIF

***8151*

EXPEDIENTE

1216268

ANUALIDAD DE PAGO

1ª

IMPORTES POR ANUALIDAD

	2023	2024	2025	2026	2027
IMPORTE MÁXIMO SUBVENCIONABLE	2.126,86 €	2.126,86 €	2.126,86 €	2.126,86 €	2.126,86 €
IMPORTE MEDIO DE TRANSFERENCIA (€/ha)	71,47 €	71,47 €	71,47 €	71,47 €	71,47 €

RESUMEN DE UNIDADES

Cód	GRUPO DE PAGO	Sup. Dec. Admisible (ha)	Sup. Comprometida (ha)	Sup. ajustada compromiso (1) (ha)	% sobredec.	Sup. Resuelta (ha)	Importe Declarado	Importe Topado	Importe Resuelto	Importe tras sobredec.
428	PASTOS ASOCIADOS A GANADERÍA ECOLÓGICA	29,76		29,76	0,00	29,76	2.444,78	2.126,86	2.126,86	2.126,86
TOTAL		29,76	29,76	29,76		29,76	2.444,78	2.126,86	2.126,86	2.126,86

APLICACIÓN DE REDUCCIONES Y PENALIZACIONES

GRUPO DE PAGO	Importe Calculado	Importe prereduc.	Criterios de subvencionabilidad y compromisos	Presentación tardía	Omisión declaración	Condicionidad	IMPORTE (Euros) RESUELTO
PASTOS ASOCIADOS A GANADERÍA	2.126,86	2.126,86	0,00	0,00	0,00	0,00	2.126,86
TOTAL	2.126,86	2.126,86					2.126,86

RESUMEN DE PAGOS**IMPORTE (Euros)**

PASTOS ASOCIADOS A GANADERÍA ECOLÓGICA - Pago realizado	RESUELTO 2.126,86 €	FEADER 1.807,83 €	MAPA 208,64 €	CAPADR 110,39 €
---	----------------------------	--------------------------	----------------------	------------------------

RECINTOS RESUELTOS

REE	REFERENCIA SIGPAC	CULTIVO	DESCRIPCIÓN CULTIVO	S/R G.PAGO	PEND. MEDIA (%)	SUP. DEC. ADMISIBLE (ha)	SUP. COMPROM. (ha)	SUP. AJUSTADA COMPROM. (1) (ha)	SUP. CONV. SIGPAC (ha)	SUP. CERTIF. (ha)	SUP. CAMPO (ha)	SUP. CAMPO DETER. CULT. DECLARADO (ha)	SUP. DEC. REDUCIDA (ha)	SUP. RESUELTA (ha)
-1457261	21-008-012-00084-004	63000	PASTOS DE MENOS DE 5 AÑOS-SIN VARIEDAD	S 428	11,60	0,41	0,41	0,41		0,41			0,41	0,41
-1457260	21-008-012-00084-002	62000	PASTOS PERMANENTES DE 5 O MAS AÑOS-SIN VARIEDAD	S 428	28,30	0,59	0,59	0,59		2,36			0,59	0,59
-1457258	21-008-012-00084-001	62000	PASTOS PERMANENTES DE 5 O MAS AÑOS-SIN VARIEDAD	S 428	18,90	28,76	28,76	28,76		28,76			28,76	28,76

INCIDENCIAS**INCIDENCIA DESCRIPCIÓN**

- 100407 Explotación solicitada no forma parte de ningún organismo de control autorizado para la producción ecológica en Andalucía o fecha de inscripción posterior al plazo establecido (Anexo I. Criterios de Subvencionabilidad. Orden 28 de marzo de 2023).
Explotación:ES210080000655 Especie:PORCINO
- 100424 Solicita recinto que no está comprometido para la operación.
Ref:-1457250 Recinto:21-008-012-00008-00005 Cultivo:62000 PASTOS PERMANENTES DE 5 O MAS AÑOS-SIN VARIEDAD Secano

(1) Superficie declarada admisible ajustada con la superficie comprometida.

(2) Factor de penalización valorando el alcance para el tipo de compromiso.

Puede verificar la integridad de una copia de este documento mediante la lectura del código QR adjunto o mediante el acceso a la dirección <https://ws050.juntadeandalucia.es/verificarFirma> indicando el código de VERIFICACIÓN

FIRMADO POR

RAQUEL MARIA ESPIN CRESPO

18/12/2024

VERIFICACIÓN

Pk2jmBDMDBSWPSC42MTUWFP24ALUB4

PÁG. 261/2078



**Datos considerados para el Cálculo de la Carga Ganadera mínima y máxima del expediente**

Explotación	Especie	Inscrito en Sipea y Admisible	Ugm Calculada para CG Mínima	Ugm Calculada para CG Máxima
ES210080000655	BOVINA	SI	7,88	7,88
ES210080000655	PORCINO	NO	0,00	6,00
			7,88	13,88

Superficie determinada para Cálculo Carga Ganadera Mínima: 29,76 ha

Superficie determinada para Cálculo Carga Ganadera Máxima: 29,76 ha

Carga Ganadera Mínima Expediente: 0,26 ugm/ha

Carga Ganadera Máxima Expediente: 0,47 ugm/ha

Los importes del Grupo de Pago de pastos de este expediente han sido ajustados por no llegar a la carga ganadera mínima de 0,3

Recintos Determinados para el Cálculo de Garga Ganadera Mínima

REF.	REFERENCIA SIGPAC	CULTIVO	DESCRIPCIÓN CULTIVO	S/R	SUP. RESUELTA (ha)
-1457261	21-008-012-00084-00004	63000	PASTOS DE MENOS DE 5 AÑOS-SIN VARIEDAD	S	0,41
-1457260	21-008-012-00084-00002	62000	PASTOS PERMANENTES DE 5 O MAS AÑOS-SIN VARIEDAD	S	0,59
-1457258	21-008-012-00084-00001	62000	PASTOS PERMANENTES DE 5 O MAS AÑOS-SIN VARIEDAD	S	28,76

Recintos Determinados para el Cálculo de Garga Ganadera Máxima

REF.	REFERENCIA SIGPAC	CULTIVO	DESCRIPCIÓN CULTIVO	S/R	SUP. RESUELTA (ha)
-1457261	21-008-012-00084-00004	63000	PASTOS DE MENOS DE 5 AÑOS-SIN VARIEDAD	S	0,41
-1457260	21-008-012-00084-00002	62000	PASTOS PERMANENTES DE 5 O MAS AÑOS-SIN VARIEDAD	S	0,59
-1457258	21-008-012-00084-00001	62000	PASTOS PERMANENTES DE 5 O MAS AÑOS-SIN VARIEDAD	S	28,76
-1457250	21-008-012-00008-00005	62000	PASTOS PERMANENTES DE 5 O MAS AÑOS-SIN VARIEDAD	S	0,00

Incidencias de carga ganadera**INCIDENCIA DESCRIPCIÓN**

- 100407 Explotación solicitada no forma parte de ningún organismo de control autorizado para la producción ecológica en Andalucía o fecha de inscripción posterior al plazo establecido (Anexo I. Criterios de Subvencionabilidad. Orden 28 de marzo de 2023).
Explotación:ES210080000655 Especie:PORCINO

(1) Superficie declarada admisible ajustada con la superficie comprometida.
(2) Factor de penalización valorando el alcance para el tipo de compromiso.

Puede verificar la integridad de una copia de este documento mediante la lectura del código QR adjunto o mediante el acceso a la dirección <https://ws050.juntadeandalucia.es/verificarFirma> indicando el código de VERIFICACIÓN

FIRMADO POR	RAQUEL MARIA ESPIN CRESPO	18/12/2024	
VERIFICACIÓN	Pk2jmBDMDBSWPSC42MTUWFP24ALUB4	PÁG. 262/2078	

**APELLIDOS Y NOMBRE / RAZÓN SOCIAL**

CASTILLA GONZALEZ MARINA

NIF

***0818*

EXPEDIENTE

1017397

ANUALIDAD DE PAGO

1ª

IMPORTE POR ANUALIDAD

	2023	2024	2025	2026	2027
IMPORTE MÁXIMO SUBVENCIONABLE	6.161,25 €	6.161,25 €	6.161,25 €	6.161,25 €	6.161,25 €
IMPORTE MEDIO DE TRANSFERENCIA (€/ha)	82,15 €	82,15 €	82,15 €	82,15 €	82,15 €

RESUMEN DE UNIDADES

Cód	GRUPO DE PAGO	Sup. Dec. Admisible (ha)	Sup. Comprometida (ha)	Sup. ajustada compromiso (1) (ha)	% sobredec.	Sup. Resuelta (ha)	Importe Declarado	Importe Topado	Importe Resuelto	Importe tras sobredec.
428	PASTOS ASOCIADOS A GANADERÍA ECOLÓGICA	108,92		75,00	0,00	75,00	6.161,25	6.161,25	6.161,25	6.161,25
TOTAL		108,92	75,00	75,00		75,00	6.161,25	6.161,25	6.161,25	6.161,25

APLICACIÓN DE REDUCCIONES Y PENALIZACIONES

GRUPO DE PAGO	Importe Calculado	Importe prereduc.	Criterios de subvencionabilidad y compromisos	Presentación tardía	Omisión declaración	Condicionidad	IMPORTE (Euros) RESUELTO
PASTOS ASOCIADOS A GANADERÍA	6.161,25	6.161,25	0,00	0,00	0,00	0,00	6.161,25
TOTAL	6.161,25	6.161,25					6.161,25

RESUMEN DE PAGOS**IMPORTE (Euros)**

	RESUELTO	FEADER	MAPA	CAPADR
PASTOS ASOCIADOS A GANADERÍA ECOLÓGICA - Pago realizado	6.161,25 €	5.237,06 €	604,42 €	319,77 €

RECINTOS RESUELTOS

REE	REFERENCIA SIGPAC	CULTIVO	DESCRIPCIÓN CULTIVO	S/R G.PAGO	PEND. MEDIA (%)	SUP. DEC. ADMISIBLE (ha)	SUP. COMPROM. (ha)	SUP. AJUSTADA COMPROM. (1) (ha)	SUP. CONV. SIGPAC (ha)	SUP. CERTIF. (ha)	SUP. CAMPO (ha)	SUP. CAMPO DETER. CULT. DECLARADO (ha)	SUP. DEC. REDUCIDA (ha)	SUP. RESUELTA (ha)
1700000006427991	21-077-023-00043-009	62000	PASTOS PERMANENTES DE 5 O MAS AÑOS-SIN VARIEDAD	S 428	15,10	0,05	0,05	0,05		0,06			0,05	0,05
1700000006427992	21-077-023-00046-001	62000	PASTOS PERMANENTES DE 5 O MAS AÑOS-SIN VARIEDAD	S 428	13,70	0,74	0,74	0,74		1,65			0,74	0,74
1700000006427993	21-077-023-00043-030	62000	PASTOS PERMANENTES DE 5 O MAS AÑOS-SIN VARIEDAD	S 428	16,90	0,04	0,04	0,04		0,05			0,04	0,04
1700000006427994	21-077-023-00043-033	62000	PASTOS PERMANENTES DE 5 O MAS AÑOS-SIN VARIEDAD	S 428	24,50	98,36	98,36	98,36		151,32			98,36	98,36
1700000006427996	21-077-023-00045-003	62000	PASTOS PERMANENTES DE 5 O MAS AÑOS-SIN VARIEDAD	S 428	20,70	9,64	9,64	9,64		11,34			9,64	9,64
1700000006427997	21-077-023-00043-034	62000	PASTOS PERMANENTES DE 5 O MAS AÑOS-SIN VARIEDAD	S 428	37,40	0,09	0,09	0,09		0,37			0,09	0,09

INCIDENCIAS**INCIDENCIA DESCRIPCIÓN**

- 100407 Explotación solicitada no forma parte de ningún organismo de control autorizado para la producción ecológica en Andalucía o fecha de inscripción posterior al plazo establecido (Anexo I. Criterios de Subvencionabilidad. Orden 28 de marzo de 2023).
Explotación:ES210780000006 Especie:PORCINO
Explotación:ES210780000122 Especie:PORCINO
- 100411 Recinto no admisible por no estar asociado en SIGGAN a una explotación ganadera (Artículo 10 de la Orden de 28 de marzo de 2023).
Ref:5227795 Recinto:21-077-023-00037-00005 Cultivo:62000 PASTOS PERMANENTES DE 5 O MAS AÑOS-SIN VARIEDAD Secano
Ref:1700000005316333 Recinto:21-077-023-00037-00006 Cultivo:62000 PASTOS PERMANENTES DE 5 O MAS AÑOS-SIN VARIEDAD Secano
- 100424 Solicita recinto que no está comprometido para la operación.
Ref:5227795 Recinto:21-077-023-00037-00005 Cultivo:62000 PASTOS PERMANENTES DE 5 O MAS AÑOS-SIN VARIEDAD Secano
Ref:1700000005316333 Recinto:21-077-023-00037-00006 Cultivo:62000 PASTOS PERMANENTES DE 5 O MAS AÑOS-SIN VARIEDAD Secano
Ref:-1091222 Recinto:21-077-023-00043-00054 Cultivo:62000 PASTOS PERMANENTES DE 5 O MAS AÑOS-SIN VARIEDAD Secano

(1) Superficie declarada admisible ajustada con la superficie comprometida.
(2) Factor de penalización valorando el alcance para el tipo de compromiso.Puede verificar la integridad de una copia de este documento mediante la lectura del código QR adjunto o mediante el acceso a la dirección <https://ws050.juntadeandalucia.es/verificarFirma> indicando el código de VERIFICACIÓN

FIRMADO POR

RAQUEL MARIA ESPIN CRESPO

18/12/2024

VERIFICACIÓN

Pk2jmBDMDBSWPSC42MTUWFP24ALUB4

PÁG. 263/2078



**Datos considerados para el Cálculo de la Carga Ganadera mínima y máxima del expediente**

Explotación	Especie	Inscrito en Sipea y Admisible	Ugm Calculada para CG Mínima	Ugm Calculada para CG Máxima
ES210780000006	BOVINA	SI	27,64	27,64
ES210780000006	PORCINO	NO	0,00	6,63
ES210780000122	BOVINA	SI	18,88	18,88
ES210780000122	PORCINO	NO	0,00	45,29
			46,52	98,44

Superficie determinada para Cálculo Carga Ganadera Mínima: 157,59 ha

Superficie determinada para Cálculo Carga Ganadera Máxima: 157,59 ha

Carga Ganadera Mínima Expediente: 0,30 ugm/ha

Carga Ganadera Máxima Expediente: 0,62 ugm/ha

Recintos Determinados para el Cálculo de Garga Ganadera Mínima

REF.	REFERENCIA SIGPAC	CULTIVO	DESCRIPCIÓN CULTIVO	S/R	SUP. RESUELTA (ha)
5227795	21-077-023-00037-00005	62000	PASTOS PERMANENTES DE 5 O MAS AÑOS-SIN VARIEDAD	S	48,53
1700000005316333	21-077-023-00037-00006	62000	PASTOS PERMANENTES DE 5 O MAS AÑOS-SIN VARIEDAD	S	0,14
1700000006427991	21-077-023-00043-00009	62000	PASTOS PERMANENTES DE 5 O MAS AÑOS-SIN VARIEDAD	S	0,05
1700000006427992	21-077-023-00046-00001	62000	PASTOS PERMANENTES DE 5 O MAS AÑOS-SIN VARIEDAD	S	0,74
1700000006427993	21-077-023-00043-00030	62000	PASTOS PERMANENTES DE 5 O MAS AÑOS-SIN VARIEDAD	S	0,04
1700000006427994	21-077-023-00043-00033	62000	PASTOS PERMANENTES DE 5 O MAS AÑOS-SIN VARIEDAD	S	98,36
1700000006427996	21-077-023-00045-00003	62000	PASTOS PERMANENTES DE 5 O MAS AÑOS-SIN VARIEDAD	S	9,64
1700000006427997	21-077-023-00043-00034	62000	PASTOS PERMANENTES DE 5 O MAS AÑOS-SIN VARIEDAD	S	0,09

Recintos Determinados para el Cálculo de Garga Ganadera Máxima

REF.	REFERENCIA SIGPAC	CULTIVO	DESCRIPCIÓN CULTIVO	S/R	SUP. RESUELTA (ha)
-1091222	21-077-023-00043-00054	62000	PASTOS PERMANENTES DE 5 O MAS AÑOS-SIN VARIEDAD	S	0,00
5227795	21-077-023-00037-00005	62000	PASTOS PERMANENTES DE 5 O MAS AÑOS-SIN VARIEDAD	S	48,53
1700000005316333	21-077-023-00037-00006	62000	PASTOS PERMANENTES DE 5 O MAS AÑOS-SIN VARIEDAD	S	0,14
1700000006427991	21-077-023-00043-00009	62000	PASTOS PERMANENTES DE 5 O MAS AÑOS-SIN VARIEDAD	S	0,05
1700000006427992	21-077-023-00046-00001	62000	PASTOS PERMANENTES DE 5 O MAS AÑOS-SIN VARIEDAD	S	0,74
1700000006427993	21-077-023-00043-00030	62000	PASTOS PERMANENTES DE 5 O MAS AÑOS-SIN VARIEDAD	S	0,04
1700000006427994	21-077-023-00043-00033	62000	PASTOS PERMANENTES DE 5 O MAS AÑOS-SIN VARIEDAD	S	98,36
1700000006427996	21-077-023-00045-00003	62000	PASTOS PERMANENTES DE 5 O MAS AÑOS-SIN VARIEDAD	S	9,64
1700000006427997	21-077-023-00043-00034	62000	PASTOS PERMANENTES DE 5 O MAS AÑOS-SIN VARIEDAD	S	0,09

Incidencias de carga ganadera**INCIDENCIA DESCRIPCIÓN**

100407	Explotación solicitada no forma parte de ningún organismo de control autorizado para la producción ecológica en Andalucía o fecha de inscripción posterior al plazo establecido (Anexo I. Criterios de Subvencionabilidad. Orden 28 de marzo de 2023). Explotación:ES210780000006 Especie:PORCINO Explotación:ES210780000122 Especie:PORCINO
--------	--

(1) Superficie declarada admisible ajustada con la superficie comprometida.
(2) Factor de penalización valorando el alcance para el tipo de compromiso.Puede verificar la integridad de una copia de este documento mediante la lectura del código QR adjunto o mediante el acceso a la dirección <https://ws050.juntadeandalucia.es/verificarFirma> indicando el código de VERIFICACIÓN

FIRMADO POR

RAQUEL MARIA ESPIN CRESPO

18/12/2024

VERIFICACIÓN

Pk2jmBDMDBSWPSC42MTUWFP24ALUB4

PÁG. 264/2078



**APELLIDOS Y NOMBRE / RAZÓN SOCIAL**

CASTILLA MARQUEZ JOSE

NIF

***0269*

EXPEDIENTE

1213210

ANUALIDAD DE PAGO

1ª

IMPORTES POR ANUALIDAD

	2023	2024	2025	2026	2027
IMPORTE MÁXIMO SUBVENCIONABLE	1.338,66 €	1.338,66 €	1.338,66 €	1.338,66 €	1.338,66 €
IMPORTE MEDIO DE TRANSFERENCIA (€/ha)	247,90 €	247,90 €	247,90 €	247,90 €	247,90 €

RESUMEN DE UNIDADES

Cód	GRUPO DE PAGO	Sup. Dec. Admisible (ha)	Sup. Comprometida (ha)	Sup. ajustada compromiso (1) (ha)	% sobredec.	Sup. Resuelta (ha)	Importe Declarado	Importe Topado	Importe Resuelto	Importe tras sobredec.
429	OLIVAR	5,40		5,40	0,00	5,40	1.338,66	1.338,66	1.338,66	1.338,66
TOTAL		5,40	5,40	5,40		5,40	1.338,66	1.338,66	1.338,66	1.338,66

APLICACIÓN DE REDUCCIONES Y PENALIZACIONES

GRUPO DE PAGO	Importe Calculado	Importe prereduc.	Criterios de subvencionabilidad y compromisos	Presentación tardía	Omisión declaración	Condicionalidad	IMPORTE (Euros) RESUELTO
OLIVAR	1.338,66	1.338,66	0,00	0,00	0,00	0,00	1.338,66
TOTAL	1.338,66	1.338,66					1.338,66

RESUMEN DE PAGOS**IMPORTE (Euros)**

	RESUELTO	FEADER	MAPA	CAPADR
OLIVAR - Pago realizado	1.338,66 €	1.137,86 €	131,32 €	69,48 €

RECINTOS RESUELTOS

REF.	REFERENCIA SIGPAC	CULTIVO	DESCRIPCIÓN CULTIVO	S/R G.PAGO	PEND. MEDIA (%)	SUP. DEC. ADMISIBLE (ha)	SUP. COMPROM. (ha)	SUP. AJUSTADA COMPR.(1) (ha)	SUP. CONY. SIGPAC (ha)	SUP. CERTIE (ha)	SUP. CAMPO (ha)	SUP. CAMPO DETER. CULT. DECLARADO (ha)	SUP. DEC. REDUCIDA (ha)	SUP. RESUELTA (ha)
1700000006772135	21-071-003-00004-003	101010	OLIVAR-PICUAL	S	429	17,40	5,40	5,40	5,40	5,41			5,40	5,40

INCIDENCIAS**INCIDENCIA DESCRIPCIÓN**

- 100400 Recinto con cultivo, variedad, régimen de explotación o uso Sigpac no compatible con la operación solicitada (Anexo IV.I Cultivos y variedades elegibles para las Intervenciones. Orden de 28 de marzo de 2023).
Ref:1700000006772136 Recinto:21-071-003-00004-00010 Cultivo:105005 MELOCOTONEROS-ALEJANDRO DUMAS Secano Uso: FY
- 100424 Solicita recinto que no está comprometido para la operación.
Ref:1700000006772136 Recinto:21-071-003-00004-00010 Cultivo:105005 MELOCOTONEROS-ALEJANDRO DUMAS Secano

(1) Superficie declarada admisible ajustada con la superficie comprometida.
(2) Factor de penalización valorando el alcance para el tipo de compromiso.

Puede verificar la integridad de una copia de este documento mediante la lectura del código QR adjunto o mediante el acceso a la dirección <https://ws050.juntadeandalucia.es/verificarFirma> indicando el código de VERIFICACIÓN

FIRMADO POR

RAQUEL MARIA ESPIN CRESPO

18/12/2024

VERIFICACIÓN

Pk2jmBDMDBSWPSC42MTUWFP24ALUB4

PÁG. 265/2078



**APELLIDOS Y NOMBRE / RAZÓN SOCIAL**

CASTILLEJA ROMERO MARINA

NIF
***8482*EXPEDIENTE
1020422**ANUALIDAD DE PAGO**

1ª

IMPORTE POR ANUALIDAD

	2023	2024	2025	2026	2027
IMPORTE MÁXIMO SUBVENCIONABLE	5.187,68 €	5.187,68 €	5.187,68 €	5.187,68 €	5.187,68 €
IMPORTE MEDIO DE TRANSFERENCIA (€/ha)	93,84 €	93,84 €	93,84 €	93,84 €	93,84 €

RESUMEN DE UNIDADES

Cód	GRUPO DE PAGO	Sup. Dec. Admisible (ha)	Sup. Comprometida (ha)	Sup. ajustada compromiso (1) (ha)	% sobredecc.	Sup. Resuelta (ha)	Importe Declarado	Importe Topado	Importe Resuelto	Importe tras sobredecc.
428	PASTOS ASOCIADOS A GANADERÍA ECOLÓGICA	51,38		51,38	0,00	51,38	4.220,87	4.220,87	4.220,87	4.220,87
429	OLIVAR	3,90		3,90	0,00	3,90	966,81	966,81	966,81	966,81
TOTAL		55,28	55,28	55,28		55,28	5.187,68	5.187,68	5.187,68	5.187,68

APLICACIÓN DE REDUCCIONES Y PENALIZACIONES

GRUPO DE PAGO	Importe Calculado	Importe prereduc.	Criterios de subvencionabilidad y compromisos	Presentación tardía	Omisión declaración	Condicionabilidad	IMPORTE (Euros) RESUELTO
OLIVAR	966,81	966,81	0,00	0,00	1,00	0,00	957,14
PASTOS ASOCIADOS A GANADERÍA	4.220,87	4.220,87	0,00	0,00	1,00	0,00	4.178,66
TOTAL	5.187,68	5.187,68					5.135,80

RESUMEN DE PAGOS

	RESUELTO	FEADER	MAPA	CAPADR
OLIVAR - Pago realizado	957,14 €	813,57 €	93,90 €	49,67 €
PASTOS ASOCIADOS A GANADERÍA ECOLÓGICA - Pago realizado	4.178,66 €	3.551,86 €	409,93 €	216,87 €
TOTAL	5.135,80 €	4.365,43 €	503,83 €	266,54 €

RECINTOS RESUELTOS

REF.	REFERENCIA SIGPAC	CULTIVO DESCRIPCIÓN CULTIVO	S/R G.PAGO	PEND. MEDIA (%)	SUP. DEC. ADMISIBLE (ha)	SUP. COMPROM. (ha)	SUP. AJUSTADA COMPR.(1) (ha)	SUP. CONV. SIGPAC (ha)	SUP. CERTIF. (ha)	SUP. CAMPO (ha)	SUP. CAMPO DETER. CULT. DECLARADO (ha)	SUP. DEC. REDUCIDA (ha)	SUP. RESUELTA (ha)
170000005426497	21-059-003-00003-002	62000 PASTOS PERMANENTES DE 5 O MAS AÑOS-SIN VARIEDAD	S 428	35,60	13,37	13,37	13,37		15,73			13,37	13,37
170000005426498	21-059-003-00003-004	62000 PASTOS PERMANENTES DE 5 O MAS AÑOS-SIN VARIEDAD	S 428	39,60	2,13	2,13	2,13		2,50			2,13	2,13
170000005426499	21-059-003-00003-003	62000 PASTOS PERMANENTES DE 5 O MAS AÑOS-SIN VARIEDAD	S 428	17,20	0,31	0,31	0,31		0,31			0,31	0,31
170000005426500	21-059-003-00003-005	62000 PASTOS PERMANENTES DE 5 O MAS AÑOS-SIN VARIEDAD	S 428	43,90	0,66	0,66	0,66		0,88			0,66	0,66
170000005426503	21-024-006-00028-010	62000 PASTOS PERMANENTES DE 5 O MAS AÑOS-SIN VARIEDAD	S 428	39,70	0,39	0,39	0,39		0,52			0,39	0,39
170000005426504	21-024-006-00028-002	62000 PASTOS PERMANENTES DE 5 O MAS AÑOS-SIN VARIEDAD	S 428	37,80	5,13	5,13	5,13		7,89			5,13	5,13
170000005426505	21-059-001-00119-002	62000 PASTOS PERMANENTES DE 5 O MAS AÑOS-SIN VARIEDAD	S 428	31,70	24,55	24,55	24,55		28,88			24,55	24,55
170000005426507	21-059-002-00005-002	62000 PASTOS PERMANENTES DE 5 O MAS AÑOS-SIN VARIEDAD	S 428	31,30	3,14	3,14	3,14		3,14			3,14	3,14
170000005426509	21-024-006-00028-012	62000 PASTOS PERMANENTES DE 5 O MAS AÑOS-SIN VARIEDAD	S 428	36,20	1,41	1,41	1,41		1,88			1,41	1,41
170000005426510	21-024-006-00028-011	62000 PASTOS PERMANENTES DE 5 O MAS AÑOS-SIN VARIEDAD	S 428	43,00	0,29	0,29	0,29		0,83			0,29	0,29
170000005426501	21-024-006-00087-001	101007 OLIVAR-MANZANILLA	S 429	17,00	2,46	2,46	2,46		2,46			2,46	2,46
170000005426502	21-059-001-00122-001	101007 OLIVAR-MANZANILLA	S 429	12,00	1,44	1,44	1,44		1,44			1,44	1,44

(1) Superficie declarada admisible ajustada con la superficie comprometida.
(2) Factor de penalización valorando el alcance para el tipo de compromiso.Puede verificar la integridad de una copia de este documento mediante la lectura del código QR adjunto o mediante el acceso a la dirección <https://ws050.juntadeandalucia.es/verificarFirma> indicando el código de VERIFICACIÓN

FIRMADO POR

RAQUEL MARIA ESPIN CRESPO

18/12/2024

VERIFICACIÓN

Pk2jmBDMDBSWPSC42MTUWFP24ALUB4

PÁG. 266/2078



**INCIDENCIAS****INCIDENCIA DESCRIPCIÓN**

- 256 Solicitud con recintos no declarados en campaña actual con una reducción por omisión de superficie superior al 3%
CÓDIGO PARA EL PORCENTAJE DE REDUCCIÓN POR OMISIÓN QUE CORRESPONDE A LA SOLICITUD:1
- 100407 Explotación solicitada no forma parte de ningún organismo de control autorizado para la producción ecológica en Andalucía o fecha de inscripción posterior al plazo establecido (Anexo I. Criterios de Subvencionabilidad. Orden 28 de marzo de 2023).
Explotación:ES210070000498 Especie:PORCINO
Explotación:ES210240000092 Especie:PORCINO
Explotación:ES210240000093 Especie:PORCINO
Explotación:ES210590000057 Especie:PORCINO
- 100411 Recinto no admisible por no estar asociado en SIGGAN a una explotación ganadera (Artículo 10 de la Orden de 28 de marzo de 2023).
Ref:1700000005426508 Recinto:21-059-001-00019-00001 Cultivo:62000 PASTOS PERMANENTES DE 5 O MAS AÑOS-SIN VARIEDAD Secano
- 100424 Solicita recinto que no está comprometido para la operación.
Ref:1700000005426508 Recinto:21-059-001-00019-00001 Cultivo:62000 PASTOS PERMANENTES DE 5 O MAS AÑOS-SIN VARIEDAD Secano

Datos considerados para el Cálculo de la Carga Ganadera mínima y máxima del expediente

Explotación	Especie	Inscrito en Sipea y Admisible	Ugm Calculada para CG Mínima	Ugm Calculada para CG Máxima
ES210070000498	PORCINO	NO	0,00	1,19
ES210240000092	BOVINA	SI	13,42	13,42
ES210240000092	PORCINO	NO	0,00	2,82
ES210240000093	PORCINO	NO	0,00	0,61
ES210590000057	BOVINA	SI	12,18	12,18
ES210590000057	PORCINO	NO	0,00	1,09
			25,60	31,31

Superficie determinada para Cálculo Carga Ganadera Mínima: 53,50 ha

Superficie determinada para Cálculo Carga Ganadera Máxima: 53,50 ha

Carga Ganadera Mínima Expediente: 0,48 ugm/ha

Carga Ganadera Máxima Expediente: 0,59 ugm/ha

Recintos Determinados para el Cálculo de Garga Ganadera Mínima

REF.	REFERENCIA SIGPAC	CULTIVO	DESCRIPCIÓN CULTIVO	S/R	SUP. RESUELTA (ha)
1700000005426497	21-059-003-00003-00002	62000	PASTOS PERMANENTES DE 5 O MAS AÑOS-SIN VARIEDAD	S	13,37
1700000005426498	21-059-003-00003-00004	62000	PASTOS PERMANENTES DE 5 O MAS AÑOS-SIN VARIEDAD	S	2,13
1700000005426499	21-059-003-00003-00003	62000	PASTOS PERMANENTES DE 5 O MAS AÑOS-SIN VARIEDAD	S	0,31
1700000005426500	21-059-003-00003-00005	62000	PASTOS PERMANENTES DE 5 O MAS AÑOS-SIN VARIEDAD	S	0,66
1700000005426503	21-024-006-00028-00010	62000	PASTOS PERMANENTES DE 5 O MAS AÑOS-SIN VARIEDAD	S	0,39
1700000005426504	21-024-006-00028-00002	62000	PASTOS PERMANENTES DE 5 O MAS AÑOS-SIN VARIEDAD	S	5,13
1700000005426505	21-059-001-00119-00002	62000	PASTOS PERMANENTES DE 5 O MAS AÑOS-SIN VARIEDAD	S	24,55
1700000005426507	21-059-002-00005-00002	62000	PASTOS PERMANENTES DE 5 O MAS AÑOS-SIN VARIEDAD	S	3,14
1700000005426508	21-059-001-00019-00001	62000	PASTOS PERMANENTES DE 5 O MAS AÑOS-SIN VARIEDAD	S	2,12
1700000005426509	21-024-006-00028-00012	62000	PASTOS PERMANENTES DE 5 O MAS AÑOS-SIN VARIEDAD	S	1,41
1700000005426510	21-024-006-00028-00011	62000	PASTOS PERMANENTES DE 5 O MAS AÑOS-SIN VARIEDAD	S	0,29

Recintos Determinados para el Cálculo de Garga Ganadera Máxima

REF.	REFERENCIA SIGPAC	CULTIVO	DESCRIPCIÓN CULTIVO	S/R	SUP. RESUELTA (ha)
1700000005426497	21-059-003-00003-00002	62000	PASTOS PERMANENTES DE 5 O MAS AÑOS-SIN VARIEDAD	S	13,37

(1) Superficie declarada admisible ajustada con la superficie comprometida.
(2) Factor de penalización valorando el alcance para el tipo de compromiso.Puede verificar la integridad de una copia de este documento mediante la lectura del código QR adjunto o mediante el acceso a la dirección <https://ws050.juntadeandalucia.es/verificarFirma> indicando el código de VERIFICACIÓN

FIRMADO POR

RAQUEL MARIA ESPIN CRESPO

18/12/2024

VERIFICACIÓN

Pk2jmBDMDBSWPSC42MTUWFP24ALUB4

PÁG. 267/2078



**Datos considerados para el Cálculo de la Carga Ganadera mínima y máxima del expediente****Recintos Determinados para el Cálculo de Garga Ganadera Máxima**

REF.	REFERENCIA SIGPAC	CULTIVO	DESCRIPCIÓN CULTIVO	S/R	SUP. RESUELTA (ha)
1700000005426498	21-059-003-00003-00004	62000	PASTOS PERMANENTES DE 5 O MAS AÑOS-SIN VARIEDAD	S	2,13
1700000005426499	21-059-003-00003-00003	62000	PASTOS PERMANENTES DE 5 O MAS AÑOS-SIN VARIEDAD	S	0,31
1700000005426500	21-059-003-00003-00005	62000	PASTOS PERMANENTES DE 5 O MAS AÑOS-SIN VARIEDAD	S	0,66
1700000005426503	21-024-006-00028-00010	62000	PASTOS PERMANENTES DE 5 O MAS AÑOS-SIN VARIEDAD	S	0,39
1700000005426504	21-024-006-00028-00002	62000	PASTOS PERMANENTES DE 5 O MAS AÑOS-SIN VARIEDAD	S	5,13
1700000005426505	21-059-001-00119-00002	62000	PASTOS PERMANENTES DE 5 O MAS AÑOS-SIN VARIEDAD	S	24,55
1700000005426507	21-059-002-00005-00002	62000	PASTOS PERMANENTES DE 5 O MAS AÑOS-SIN VARIEDAD	S	3,14
1700000005426508	21-059-001-00019-00001	62000	PASTOS PERMANENTES DE 5 O MAS AÑOS-SIN VARIEDAD	S	2,12
1700000005426509	21-024-006-00028-00012	62000	PASTOS PERMANENTES DE 5 O MAS AÑOS-SIN VARIEDAD	S	1,41
1700000005426510	21-024-006-00028-00011	62000	PASTOS PERMANENTES DE 5 O MAS AÑOS-SIN VARIEDAD	S	0,29

Incidencias de carga ganadera**INCIDENCIA DESCRIPCIÓN**

100407	Explotación solicitada no forma parte de ningún organismo de control autorizado para la producción ecológica en Andalucía o fecha de inscripción posterior al plazo establecido (Anexo I. Criterios de Subvencionabilidad. Orden 28 de marzo de 2023). Explotación:ES210070000498 Especie:PORCINO Explotación:ES210240000092 Especie:PORCINO Explotación:ES210240000093 Especie:PORCINO Explotación:ES210590000057 Especie:PORCINO
--------	--

(1) Superficie declarada admisible ajustada con la superficie comprometida.
(2) Factor de penalización valorando el alcance para el tipo de compromiso.

Puede verificar la integridad de una copia de este documento mediante la lectura del código QR adjunto o mediante el acceso a la dirección <https://ws050.juntadeandalucia.es/verificarFirma> indicando el código de VERIFICACIÓN

FIRMADO POR	RAQUEL MARIA ESPIN CRESPO	18/12/2024	
VERIFICACIÓN	Pk2jmBDMDBSWPSC42MTUWFP24ALUB4	PÁG. 268/2078	

**APELLIDOS Y NOMBRE / RAZÓN SOCIAL**

C.B. PRADO FAL E HIJOS

NIF
8815EXPEDIENTE**
1152345**ANUALIDAD DE PAGO**
1ª**IMPORTES POR ANUALIDAD**

	2023	2024	2025	2026	2027
IMPORTE MÁXIMO SUBVENCIONABLE	6.161,25 €	6.161,25 €	6.161,25 €	6.161,25 €	6.161,25 €
IMPORTE MEDIO DE TRANSFERENCIA (€/ha)	82,15 €	82,15 €	82,15 €	82,15 €	82,15 €

RESUMEN DE UNIDADES

Cód	GRUPO DE PAGO	Sup. Dec. Admisible (ha)	Sup. Comprometida (ha)	Sup. ajustada compromiso (1) (ha)	% sobredec.	Sup. Resuelta (ha)	Importe Declarado	Importe Topado	Importe Resuelto	Importe tras sobredec.
428	PASTOS ASOCIADOS A GANADERÍA ECOLÓGICA	187,46		75,00	0,00	75,00	6.161,25	6.161,25	6.161,25	6.161,25
TOTAL		187,46	75,00	75,00		75,00	6.161,25	6.161,25	6.161,25	6.161,25

APLICACIÓN DE REDUCCIONES Y PENALIZACIONES

GRUPO DE PAGO	Importe Calculado	Importe prereduc.	Criterios de subvencionabilidad y compromisos	Presentación tardía	Omisión declaración	Condicionidad	IMPORTE (Euros) RESUELTO
PASTOS ASOCIADOS A GANADERÍA	6.161,25	6.161,25	0,00	0,00	0,00	0,00	6.161,25
TOTAL	6.161,25	6.161,25					6.161,25

RESUMEN DE PAGOS**IMPORTE (Euros)**

	RESUELTO	FEADER	MAPA	CAPADR
PASTOS ASOCIADOS A GANADERÍA ECOLÓGICA - Pago realizado	6.161,25 €	5.237,06 €	604,42 €	319,77 €

RECINTOS RESUELTOS

REE	REFERENCIA SIGPAC	CULTIVO	DESCRIPCIÓN CULTIVO	S/R G.PAGO	PEND. MEDIA (%)	SUP. DEC. ADMISIBLE (ha)	SUP. COMPROM. (ha)	SUP. AJUSTADA COMPROM. (1) (ha)	SUP. CONV. SIGPAC (ha)	SUP. CERTIF. (ha)	SUP. CAMPO (ha)	SUP. CAMPO DETER. CULT. DECLARADO (ha)	SUP. DEC. REDUCIDA (ha)	SUP. RESUELTA (ha)
-1626338	21-016-005-00008-001	62000	PASTOS PERMANENTES DE 5 O MAS AÑOS-SIN VARIEDAD	S 428	20,40	8,00	8,00	8,00		8,00			8,00	8,00
-1626337	21-016-005-00008-001	62000	PASTOS PERMANENTES DE 5 O MAS AÑOS-SIN VARIEDAD	S 428	20,40	32,47	32,47	32,47		32,47			32,47	32,47
170000006952598	21-016-005-00007-001	62000	PASTOS PERMANENTES DE 5 O MAS AÑOS-SIN VARIEDAD	S 428	7,60	0,64	0,64	0,64		0,64			0,64	0,64
170000006952599	21-016-005-00009-001	62000	PASTOS PERMANENTES DE 5 O MAS AÑOS-SIN VARIEDAD	S 428	4,60	63,77	63,77	63,77		63,77			63,77	63,77
170000006952601	21-016-005-00004-001	62000	PASTOS PERMANENTES DE 5 O MAS AÑOS-SIN VARIEDAD	S 428	18,00	82,58	82,58	82,58		82,58			82,58	82,58

INCIDENCIAS**INCIDENCIA DESCRIPCIÓN**

- 100411 Recinto no admisible por no estar asociado en SIGGAN a una explotación ganadera (Artículo 10 de la Orden de 28 de marzo de 2023).
Ref:170000006952597 Recinto:21-016-005-00009-00003 Cultivo:62000 PASTOS PERMANENTES DE 5 O MAS AÑOS-SIN VARIEDAD Secano
- 100424 Solicita recinto que no está comprometido para la operación.
Ref:170000006952597 Recinto:21-016-005-00009-00003 Cultivo:62000 PASTOS PERMANENTES DE 5 O MAS AÑOS-SIN VARIEDAD Secano

(1) Superficie declarada admisible ajustada con la superficie comprometida.
(2) Factor de penalización valorando el alcance para el tipo de compromiso.

Puede verificar la integridad de una copia de este documento mediante la lectura del código QR adjunto o mediante el acceso a la dirección <https://ws050.juntadeandalucia.es/verificarFirma> indicando el código de VERIFICACIÓN

FIRMADO POR

RAQUEL MARIA ESPIN CRESPO

18/12/2024

VERIFICACIÓN

Pk2jmBDMDBSWPSC42MTUWFP24ALUB4

PÁG. 269/2078



**Datos considerados para el Cálculo de la Carga Ganadera mínima y máxima del expediente**

Explotación	Especie	Inscrito en Sipea y Admisible	Ugm Calculada para CG Mínima	Ugm Calculada para CG Máxima
ES210160000075	BOVINA	SI	145,33	145,33
			145,33	145,33

Superficie determinada para Cálculo Carga Ganadera Mínima: 187,49 ha

Superficie determinada para Cálculo Carga Ganadera Máxima: 187,49 ha

Carga Ganadera Mínima Expediente: 0,78 ugm/ha

Carga Ganadera Máxima Expediente: 0,78 ugm/ha

Recintos Determinados para el Cálculo de Garga Ganadera Mínima

REF.	REFERENCIA SIGPAC	CULTIVO	DESCRIPCIÓN CULTIVO	S/R	SUP. RESUELTA (ha)
-1626338	21-016-005-00008-00001	62000	PASTOS PERMANENTES DE 5 O MAS AÑOS-SIN VARIEDAD	S	8,00
-1626337	21-016-005-00008-00001	62000	PASTOS PERMANENTES DE 5 O MAS AÑOS-SIN VARIEDAD	S	32,47
1700000006952597	21-016-005-00009-00003	62000	PASTOS PERMANENTES DE 5 O MAS AÑOS-SIN VARIEDAD	S	0,03
1700000006952598	21-016-005-00007-00001	62000	PASTOS PERMANENTES DE 5 O MAS AÑOS-SIN VARIEDAD	S	0,64
1700000006952599	21-016-005-00009-00001	62000	PASTOS PERMANENTES DE 5 O MAS AÑOS-SIN VARIEDAD	S	63,77
1700000006952601	21-016-005-00004-00001	62000	PASTOS PERMANENTES DE 5 O MAS AÑOS-SIN VARIEDAD	S	82,58

Recintos Determinados para el Cálculo de Garga Ganadera Máxima

REF.	REFERENCIA SIGPAC	CULTIVO	DESCRIPCIÓN CULTIVO	S/R	SUP. RESUELTA (ha)
-1626338	21-016-005-00008-00001	62000	PASTOS PERMANENTES DE 5 O MAS AÑOS-SIN VARIEDAD	S	8,00
-1626337	21-016-005-00008-00001	62000	PASTOS PERMANENTES DE 5 O MAS AÑOS-SIN VARIEDAD	S	32,47
1700000006952597	21-016-005-00009-00003	62000	PASTOS PERMANENTES DE 5 O MAS AÑOS-SIN VARIEDAD	S	0,03
1700000006952598	21-016-005-00007-00001	62000	PASTOS PERMANENTES DE 5 O MAS AÑOS-SIN VARIEDAD	S	0,64
1700000006952599	21-016-005-00009-00001	62000	PASTOS PERMANENTES DE 5 O MAS AÑOS-SIN VARIEDAD	S	63,77
1700000006952601	21-016-005-00004-00001	62000	PASTOS PERMANENTES DE 5 O MAS AÑOS-SIN VARIEDAD	S	82,58

(1) Superficie declarada admisible ajustada con la superficie comprometida.
(2) Factor de penalización valorando el alcance para el tipo de compromiso.Puede verificar la integridad de una copia de este documento mediante la lectura del código QR adjunto o mediante el acceso a la dirección <https://ws050.juntadeandalucia.es/verificarFirma> indicando el código de VERIFICACIÓN

FIRMADO POR

RAQUEL MARIA ESPIN CRESPO

18/12/2024

VERIFICACIÓN

Pk2jmBDMDBSWPSC42MTUWFP24ALUB4

PÁG. 270/2078





<u>APELLIDOS Y NOMBRE / RAZÓN SOCIAL</u>	<u>NIF</u>	<u>EXPEDIENTE</u>	<u>ANUALIDAD DE PAGO</u>				
CHACON GARCIA LUIS ANSELMO	***9769*	1218809	1ª				
IMPORTE POR ANUALIDAD							
			2023	2024	2025	2026	2027
IMPORTE MÁXIMO SUBVENCIONABLE			4.351,30 €	4.351,30 €	4.351,30 €	4.351,30 €	4.351,30 €
IMPORTE MEDIO DE TRANSFERENCIA (€/ha)			161,52 €	161,52 €	161,52 €	161,52 €	161,52 €

<u>RESUMEN DE UNIDADES</u>		<u>Sup. Dec. Admisible (ha)</u>	<u>Sup. Comprometida (ha)</u>	<u>Sup. ajustada compromiso (1) (ha)</u>	<u>% sobredecc.</u>	<u>Sup. Resuelta (ha)</u>	<u>Importe Declarado</u>	<u>Importe Topado</u>	<u>Importe Resuelto</u>	<u>Importe tras sobredecc.</u>
Cód	GRUPO DE PAGO									
428	PASTOS ASOCIADOS A GANADERÍA ECOLÓGICA	14,04		14,04	0,00	14,04	1.153,39	1.153,39	1.153,39	1.153,39
429	OLIVAR	12,90		12,90	0,00	12,90	3.197,91	3.197,91	3.197,91	3.197,91
TOTAL		26,94	26,94	26,94		26,94	4.351,30	4.351,30	4.351,30	4.351,30

APLICACIÓN DE REDUCCIONES Y PENALIZACIONES

<u>GRUPO DE PAGO</u>	<u>Importe Calculado</u>	<u>Importe prereduc.</u>	<u>Criterios de subvencionabilidad y compromisos</u>		<u>Presentación tardía</u>	<u>Omisión declaración</u>	<u>Condicionabilidad</u>	<u>IMPORTE (Euros)</u>	
			<u>Importe subvencionabilidad</u>	<u>Importe y compromisos</u>				<u>RESUELTO</u>	<u>RESUELTO</u>
OLIVAR	3.197,91	3.197,91	0,00	0,00	0,00	0,00	0,00	3.197,91	
PASTOS ASOCIADOS A GANADERÍA	1.153,39	1.153,39	0,00	0,00	0,00	0,00	0,00	1.153,39	
TOTAL	4.351,30	4.351,30						4.351,30	

RESUMEN DE PAGOS

	<u>IMPORTE (Euros)</u>			
	<u>RESUELTO</u>	<u>FEADER</u>	<u>MAPA</u>	<u>CAPADR</u>
OLIVAR - Pago realizado	3.197,91 €	2.718,22 €	313,71 €	165,98 €
PASTOS ASOCIADOS A GANADERÍA ECOLÓGICA - Pago realizado	1.153,39 €	980,38 €	113,15 €	59,86 €
TOTAL	4.351,30 €	3.698,60 €	426,86 €	225,84 €

RECINTOS RESUELTOS

<u>REF.</u>	<u>REFERENCIA SIGPAC</u>	<u>CULTIVO DESCRIPCIÓN CULTIVO</u>	<u>S/R G.PAGO</u>	<u>PEND. MEDIA (%)</u>	<u>SUP. DEC. ADMISIBLE (ha)</u>	<u>SUP. COMPROM. (ha)</u>	<u>SUP. AJUSTADA COMPR.(1) (ha)</u>	<u>SUP. CONV. SIGPAC (ha)</u>	<u>SUP. CERTIF. (ha)</u>	<u>SUP. CAMPO (ha)</u>	<u>SUP. CAMPO DETER. CULT. DECLARADO (ha)</u>	<u>SUP. DEC. REDUCIDA (ha)</u>	<u>SUP. RESUELTA (ha)</u>
170000007189390	21-029-001-00008-005	62000 PASTOS PERMANENTES DE 5 O MAS AÑOS-SIN VARIEDAD	S 428	9,50	0,14	0,14	0,14		0,18			0,14	0,14
170000007189397	21-029-002-00128-004	62000 PASTOS PERMANENTES DE 5 O MAS AÑOS-SIN VARIEDAD	S 428	10,10	0,24	0,24	0,24		0,32			0,24	0,24
170000007189404	21-029-002-00031-001	62000 PASTOS PERMANENTES DE 5 O MAS AÑOS-SIN VARIEDAD	S 428	18,00	0,61	0,61	0,61		0,81			0,61	0,61
170000007189405	21-029-002-00118-001	62000 PASTOS PERMANENTES DE 5 O MAS AÑOS-SIN VARIEDAD	S 428	10,30	3,16	3,16	3,16		3,16			3,16	3,16
170000007189406	21-029-002-00031-002	62000 PASTOS PERMANENTES DE 5 O MAS AÑOS-SIN VARIEDAD	S 428	18,00	0,99	0,99	0,99		1,17			0,99	0,99
170000007189408	21-029-001-00008-006	62000 PASTOS PERMANENTES DE 5 O MAS AÑOS-SIN VARIEDAD	S 428	10,00	0,20	0,20	0,20		0,23			0,20	0,20
170000007189412	21-029-002-00141-002	62000 PASTOS PERMANENTES DE 5 O MAS AÑOS-SIN VARIEDAD	S 428	16,60	8,70	8,70	8,70		8,70			8,70	8,70
170000007189392	21-029-002-00031-013	101007 OLIVAR-MANZANILLA	S 429	15,40	0,90	0,90	0,90		0,90			0,90	0,90
170000007189393	21-029-001-00008-010	101007 OLIVAR-MANZANILLA	S 429	9,60	2,07	2,07	2,07		2,07			2,07	2,07
170000007189394	21-029-002-00031-011	101007 OLIVAR-MANZANILLA	S 429	5,70	0,27	0,27	0,27		0,27			0,27	0,27
170000007189395	21-029-002-00031-012	101007 OLIVAR-MANZANILLA	S 429	15,30	3,89	3,89	3,89		3,89			3,89	3,89
170000007189396	21-029-002-00031-012	101007 OLIVAR-MANZANILLA	S 429	15,30	0,25	0,25	0,25		0,25			0,25	0,25
170000007189398	21-029-002-00126-005	101007 OLIVAR-MANZANILLA	S 429	13,50	0,18	0,18	0,18		0,18			0,18	0,18
170000007189399	21-029-002-00126-009	101007 OLIVAR-MANZANILLA	R 429	16,30	4,27	4,27	4,27		4,27			4,27	4,27
170000007189400	21-029-002-00128-001	101007 OLIVAR-MANZANILLA	S 429	7,90	0,04	0,04	0,04		0,04			0,04	0,04
170000007189401	21-029-002-00128-003	101007 OLIVAR-MANZANILLA	S 429	10,40	0,05	0,05	0,05		0,05			0,05	0,05
170000007189402	21-029-002-00128-002	101007 OLIVAR-MANZANILLA	S 429	11,20	0,43	0,43	0,43		0,43			0,43	0,43
170000007189407	21-029-002-00126-006	101007 OLIVAR-MANZANILLA	S 429	14,80	0,20	0,20	0,20		0,20			0,20	0,20
170000007189414	21-029-002-00079-001	101007 OLIVAR-MANZANILLA	S 429	10,90	0,35	0,35	0,35		0,35			0,35	0,35

(1) Superficie declarada admisible ajustada con la superficie comprometida.
 (2) Factor de penalización valorando el alcance para el tipo de compromiso.

Puede verificar la integridad de una copia de este documento mediante la lectura del código QR adjunto o mediante el acceso a la dirección https://ws050.juntadeandalucia.es/verificarFirma indicando el código de VERIFICACIÓN			
FIRMADO POR	RAQUEL MARIA ESPIN CRESPO	18/12/2024	
VERIFICACIÓN	Pk2jmBDMDBSWPSC42MTUWFP24ALUB4	PÁG. 271/2078	

**INCIDENCIAS****INCIDENCIA DESCRIPCIÓN**

3790	Recinto declarado inactivo Ref:6833159 Recinto:21-029-001-00008-00002 Cultivo: - Ref:6833163 Recinto:21-029-001-00008-00015 Cultivo: -
100402	Recinto solicitado no forma parte de ningún organismo de control autorizado para la producción ecológica en Andalucía o fecha de inscripción posterior al plazo establecido (Anexo I. Criterios de Subvencionabilidad. Orden 28 de marzo de 2023). Ref:1700000007189409 Recinto:21-029-002-00093-00001 Cultivo:62000 PASTOS PERMANENTES DE 5 O MAS AÑOS-SIN VARIEDAD Secano
100406	Grupo de cultivo declarado en el recinto no coincide con el grupo de cultivo existente en el organismo de control autorizado para la producción ecológica en Andalucía (Anexo I. Criterios de Subvencionabilidad. Orden 28 de marzo de 2023). Ref:1700000007189409 Recinto:21-029-002-00093-00001 Cultivo:62000 PASTOS PERMANENTES DE 5 O MAS AÑOS-SIN VARIEDAD Secano Grupo de SIPEA:OLIVAR
100407	Explotación solicitada no forma parte de ningún organismo de control autorizado para la producción ecológica en Andalucía o fecha de inscripción posterior al plazo establecido (Anexo I. Criterios de Subvencionabilidad. Orden 28 de marzo de 2023). Explotación:ES210290000023 Especie:PORCINO Explotación:ES210290000283 Especie:PORCINO
100411	Recinto no admisible por no estar asociado en SIGGAN a una explotación ganadera (Artículo 10 de la Orden de 28 de marzo de 2023). Ref:6833159 Recinto:21-029-001-00008-00002 Cultivo:63000 PASTOS DE MENOS DE 5 AÑOS-SIN VARIEDAD Secano Ref:5327255 Recinto:21-029-002-00141-00001 Cultivo:62000 PASTOS PERMANENTES DE 5 O MAS AÑOS-SIN VARIEDAD Secano Ref:1700000007189403 Recinto:21-029-002-00142-00003 Cultivo:62000 PASTOS PERMANENTES DE 5 O MAS AÑOS-SIN VARIEDAD Secano Ref:1700000007189413 Recinto:21-029-002-00142-00004 Cultivo:62000 PASTOS PERMANENTES DE 5 O MAS AÑOS-SIN VARIEDAD Secano
100424	Solicita recinto que no está comprometido para la operación. Ref:6833159 Recinto:21-029-001-00008-00002 Cultivo:63000 PASTOS DE MENOS DE 5 AÑOS-SIN VARIEDAD Secano Ref:6833163 Recinto:21-029-001-00008-00015 Cultivo:101007 OLIVAR-MANZANILLA Secano Ref:1700000007189409 Recinto:21-029-002-00093-00001 Cultivo:62000 PASTOS PERMANENTES DE 5 O MAS AÑOS-SIN VARIEDAD Secano Ref:5327255 Recinto:21-029-002-00141-00001 Cultivo:62000 PASTOS PERMANENTES DE 5 O MAS AÑOS-SIN VARIEDAD Secano Ref:1700000007189403 Recinto:21-029-002-00142-00003 Cultivo:62000 PASTOS PERMANENTES DE 5 O MAS AÑOS-SIN VARIEDAD Secano Ref:1700000007189413 Recinto:21-029-002-00142-00004 Cultivo:62000 PASTOS PERMANENTES DE 5 O MAS AÑOS-SIN VARIEDAD Secano

Datos considerados para el Cálculo de la Carga Ganadera mínima y máxima del expediente

Explotación	Especie	Inscrito en Sipea y Admisible	Ugm Calculada para CG Mínima	Ugm Calculada para CG Máxima
ES210290000023	BOVINA	SI	8,85	8,85
ES210290000023	PORCINO	NO	0,00	0,00
ES210290000283	BOVINA	SI	25,95	25,95
ES210290000283	PORCINO	NO	0,00	3,41
			34,80	38,21

Superficie determinada para Cálculo Carga Ganadera Mínima: 66,11 ha**Superficie determinada para Cálculo Carga Ganadera Máxima:** 66,42 ha**Carga Ganadera Mínima Expediente:** 0,53 ugm/ha**Carga Ganadera Máxima Expediente:** 0,58 ugm/ha**Recintos Determinados para el Cálculo de Garga Ganadera Mínima**

REF.	REFERENCIA SIGPAC	CULTIVO	DESCRIPCIÓN CULTIVO	S/R	SUP. RESUELTA (ha)
5327255	21-029-002-00141-00001	62000	PASTOS PERMANENTES DE 5 O MAS AÑOS-SIN VARIEDAD	S	0,25
6833159	21-029-001-00008-00002	63000	PASTOS DE MENOS DE 5 AÑOS-SIN VARIEDAD	S	0,59
1700000007189390	21-029-001-00008-00005	62000	PASTOS PERMANENTES DE 5 O MAS AÑOS-SIN VARIEDAD	S	0,14
1700000007189397	21-029-002-00128-00004	62000	PASTOS PERMANENTES DE 5 O MAS AÑOS-SIN VARIEDAD	S	0,24
1700000007189403	21-029-002-00142-00003	62000	PASTOS PERMANENTES DE 5 O MAS AÑOS-SIN VARIEDAD	S	29,30
1700000007189404	21-029-002-00031-00001	62000	PASTOS PERMANENTES DE 5 O MAS AÑOS-SIN VARIEDAD	S	0,61

(1) Superficie declarada admisible ajustada con la superficie comprometida.
(2) Factor de penalización valorando el alcance para el tipo de compromiso.Puede verificar la integridad de una copia de este documento mediante la lectura del código QR adjunto o mediante el acceso a la dirección <https://ws050.juntadeandalucia.es/verificarFirma> indicando el código de VERIFICACIÓN

FIRMADO POR

RAQUEL MARIA ESPIN CRESPO

18/12/2024

VERIFICACIÓN

Pk2jmBDMDBSWPSC42MTUWFP24ALUB4

PÁG. 272/2078



**Datos considerados para el Cálculo de la Carga Ganadera mínima y máxima del expediente****Recintos Determinados para el Cálculo de Garga Ganadera Mínima**

REF.	REFERENCIA SIGPAC	CULTIVO	DESCRIPCIÓN CULTIVO	SUP.	
				S/R	RESUELTA (ha)
1700000007189405	21-029-002-00118-00001	62000	PASTOS PERMANENTES DE 5 O MAS AÑOS-SIN VARIEDAD	S	3,16
1700000007189406	21-029-002-00031-00002	62000	PASTOS PERMANENTES DE 5 O MAS AÑOS-SIN VARIEDAD	S	0,99
1700000007189408	21-029-001-00008-00006	62000	PASTOS PERMANENTES DE 5 O MAS AÑOS-SIN VARIEDAD	S	0,20
1700000007189410	21-029-002-00117-00003	62000	PASTOS PERMANENTES DE 5 O MAS AÑOS-SIN VARIEDAD	S	1,69
1700000007189411	21-029-002-00156-00002	62000	PASTOS PERMANENTES DE 5 O MAS AÑOS-SIN VARIEDAD	S	19,60
1700000007189412	21-029-002-00141-00002	62000	PASTOS PERMANENTES DE 5 O MAS AÑOS-SIN VARIEDAD	S	8,70
1700000007189413	21-029-002-00142-00004	62000	PASTOS PERMANENTES DE 5 O MAS AÑOS-SIN VARIEDAD	S	0,64

Recintos Determinados para el Cálculo de Garga Ganadera Máxima

REF.	REFERENCIA SIGPAC	CULTIVO	DESCRIPCIÓN CULTIVO	SUP.	
				S/R	RESUELTA (ha)
5327255	21-029-002-00141-00001	62000	PASTOS PERMANENTES DE 5 O MAS AÑOS-SIN VARIEDAD	S	0,25
6833159	21-029-001-00008-00002	63000	PASTOS DE MENOS DE 5 AÑOS-SIN VARIEDAD	S	0,59
1700000007189390	21-029-001-00008-00005	62000	PASTOS PERMANENTES DE 5 O MAS AÑOS-SIN VARIEDAD	S	0,14
1700000007189397	21-029-002-00128-00004	62000	PASTOS PERMANENTES DE 5 O MAS AÑOS-SIN VARIEDAD	S	0,24
1700000007189403	21-029-002-00142-00003	62000	PASTOS PERMANENTES DE 5 O MAS AÑOS-SIN VARIEDAD	S	29,30
1700000007189404	21-029-002-00031-00001	62000	PASTOS PERMANENTES DE 5 O MAS AÑOS-SIN VARIEDAD	S	0,61
1700000007189405	21-029-002-00118-00001	62000	PASTOS PERMANENTES DE 5 O MAS AÑOS-SIN VARIEDAD	S	3,16
1700000007189406	21-029-002-00031-00002	62000	PASTOS PERMANENTES DE 5 O MAS AÑOS-SIN VARIEDAD	S	0,99
1700000007189408	21-029-001-00008-00006	62000	PASTOS PERMANENTES DE 5 O MAS AÑOS-SIN VARIEDAD	S	0,20
1700000007189409	21-029-002-00093-00001	62000	PASTOS PERMANENTES DE 5 O MAS AÑOS-SIN VARIEDAD	S	0,31
1700000007189410	21-029-002-00117-00003	62000	PASTOS PERMANENTES DE 5 O MAS AÑOS-SIN VARIEDAD	S	1,69
1700000007189411	21-029-002-00156-00002	62000	PASTOS PERMANENTES DE 5 O MAS AÑOS-SIN VARIEDAD	S	19,60
1700000007189412	21-029-002-00141-00002	62000	PASTOS PERMANENTES DE 5 O MAS AÑOS-SIN VARIEDAD	S	8,70
1700000007189413	21-029-002-00142-00004	62000	PASTOS PERMANENTES DE 5 O MAS AÑOS-SIN VARIEDAD	S	0,64

Incidencias de carga ganadera**INCIDENCIA DESCRIPCIÓN**

100407 Explotación solicitada no forma parte de ningún organismo de control autorizado para la producción ecológica en Andalucía o fecha de inscripción posterior al plazo establecido (Anexo I. Criterios de Subvencionabilidad. Orden 28 de marzo de 2023).
Explotación:ES210290000023 Especie:PORCINO
Explotación:ES2102900000283 Especie:PORCINO

(1) Superficie declarada admisible ajustada con la superficie comprometida.
(2) Factor de penalización valorando el alcance para el tipo de compromiso.

Puede verificar la integridad de una copia de este documento mediante la lectura del código QR adjunto o mediante el acceso a la dirección <https://ws050.juntadeandalucia.es/verificarFirma> indicando el código de VERIFICACIÓN

FIRMADO POR	RAQUEL MARIA ESPIN CRESPO	18/12/2024	
VERIFICACIÓN	Pk2jmBDMDBSWPSC42MTUWFP24ALUB4	PÁG. 273/2078	

**APELLIDOS Y NOMBRE / RAZÓN SOCIAL**

CHAPARRO NAVARRO MANUEL

NIF

***7398*

EXPEDIENTE

1127469

ANUALIDAD DE PAGO

1ª

IMPORTES POR ANUALIDAD

	2023	2024	2025	2026	2027
IMPORTE MÁXIMO SUBVENCIONABLE	4.113,76 €	4.113,76 €	4.113,76 €	4.113,76 €	4.113,76 €
IMPORTE MEDIO DE TRANSFERENCIA (€/ha)	105,27 €	105,27 €	105,27 €	105,27 €	105,27 €

RESUMEN DE UNIDADES

Cód	GRUPO DE PAGO	Sup. Dec. Admisible (ha)	Sup. Comprometida (ha)	Sup. ajustada compromiso (1) (ha)	% sobredec.	Sup. Resuelta (ha)	Importe Declarado	Importe Topado	Importe Resuelto	Importe tras sobredec.
428	PASTOS ASOCIADOS A GANADERÍA ECOLÓGICA	33,63		33,63	0,00	33,63	2.762,70	2.762,70	2.762,70	2.762,70
429	OLIVAR	5,73		5,45	0,00	5,45	1.351,06	1.351,06	1.351,06	1.351,06
TOTAL		39,36	39,08	39,08		39,08	4.113,76	4.113,76	4.113,76	4.113,76

APLICACIÓN DE REDUCCIONES Y PENALIZACIONES

GRUPO DE PAGO	Importe Calculado	Importe prereduc.	Criterios de subvencionabilidad y compromisos	Presentación tardía	Omisión declaración	Condicionalidad	IMPORTE (Euros) RESUELTO
OLIVAR	1.351,06	1.351,06	0,00	0,00	0,00	0,00	1.351,06
PASTOS ASOCIADOS A GANADERÍA	2.762,70	2.762,70	0,00	0,00	0,00	0,00	2.762,70
TOTAL	4.113,76	4.113,76					4.113,76

RESUMEN DE PAGOS

	RESUELTO	FEADER	MAPA	CAPADR
OLIVAR - Pago realizado	1.351,06 €	1.148,40 €	132,54 €	70,12 €
PASTOS ASOCIADOS A GANADERÍA ECOLÓGICA - Pago realizado	2.762,70 €	2.348,30 €	271,02 €	143,38 €
TOTAL	4.113,76 €	3.496,70 €	403,56 €	213,50 €

(1) Superficie declarada admisible ajustada con la superficie comprometida.
 (2) Factor de penalización valorando el alcance para el tipo de compromiso.

Puede verificar la integridad de una copia de este documento mediante la lectura del código QR adjunto o mediante el acceso a la dirección <https://ws050.juntadeandalucia.es/verificarFirma> indicando el código de VERIFICACIÓN

FIRMADO POR

RAQUEL MARIA ESPIN CRESPO

18/12/2024

VERIFICACIÓN

Pk2jmBDMDBSWPSC42MTUWFP24ALUB4

PÁG. 274/2078



**RECINTOS RESUELTOS**

REF.	REFERENCIA SIGPAC	CULTIVO	DESCRIPCIÓN CULTIVO	S/R	G.PAGO	PEND. MEDIA (%)	SUP. DEC. ADMISIBLE (ha)	SUP. COMPROM. (ha)	SUP. AJUSTADA COMPR.(1) (ha)	SUP. CONV. SIGPAC (ha)	SUP. CERTIF. (ha)	SUP. CAMPO (ha)	SUP. CAMPO DETER. CULT. DECLARADO (ha)	SUP. DEC. REDUCIDA (ha)	SUP. RESUELTA (ha)
-89961	21-029-016-00001-001	62000	PASTOS PERMANENTES DE 5 O MAS AÑOS-SIN VARIEDAD	S	428	12,00	0,77	0,77	0,77		0,90			0,77	0,77
1700000005842632	21-029-001-00059-010	62000	PASTOS PERMANENTES DE 5 O MAS AÑOS-SIN VARIEDAD	S	428	21,30	18,99	18,99	18,99		18,99			18,99	18,99
1700000005842634	21-029-015-00064-001	62000	PASTOS PERMANENTES DE 5 O MAS AÑOS-SIN VARIEDAD	S	428	19,00	0,26	0,26	0,26		0,26			0,26	0,26
1700000005842635	21-029-015-00073-008	62000	PASTOS PERMANENTES DE 5 O MAS AÑOS-SIN VARIEDAD	S	428	20,30	2,01	2,01	2,01		2,37			2,01	2,01
1700000005842636	21-029-006-00005-002	62000	PASTOS PERMANENTES DE 5 O MAS AÑOS-SIN VARIEDAD	S	428	7,50	0,30	0,30	0,30		0,30			0,30	0,30
1700000005842637	21-029-006-00005-003	62000	PASTOS PERMANENTES DE 5 O MAS AÑOS-SIN VARIEDAD	S	428	4,80	0,05	0,05	0,05		0,05			0,05	0,05
1700000005842638	21-029-014-00003-002	62000	PASTOS PERMANENTES DE 5 O MAS AÑOS-SIN VARIEDAD	S	428	15,50	0,12	0,12	0,12		0,14			0,12	0,12
1700000005842639	21-029-014-00006-001	62000	PASTOS PERMANENTES DE 5 O MAS AÑOS-SIN VARIEDAD	S	428	37,80	0,29	0,29	0,29		0,44			0,29	0,29
1700000005842642	21-029-006-00005-001	62000	PASTOS PERMANENTES DE 5 O MAS AÑOS-SIN VARIEDAD	S	428	9,00	0,08	0,08	0,08		0,08			0,08	0,08
1700000005842643	21-029-015-00064-006	62000	PASTOS PERMANENTES DE 5 O MAS AÑOS-SIN VARIEDAD	S	428	23,10	0,13	0,13	0,13		0,13			0,13	0,13
1700000005842650	21-029-015-00064-008	62000	PASTOS PERMANENTES DE 5 O MAS AÑOS-SIN VARIEDAD	S	428	31,50	0,41	0,41	0,41		0,48			0,41	0,41
1700000005842651	21-029-014-00008-003	62000	PASTOS PERMANENTES DE 5 O MAS AÑOS-SIN VARIEDAD	S	428	32,80	0,34	0,34	0,34		0,96			0,34	0,34
1700000005842652	21-029-015-00064-007	62000	PASTOS PERMANENTES DE 5 O MAS AÑOS-SIN VARIEDAD	S	428	27,20	0,11	0,11	0,11		0,13			0,11	0,11
1700000005842655	21-029-014-00008-006	62000	PASTOS PERMANENTES DE 5 O MAS AÑOS-SIN VARIEDAD	S	428	34,90	1,26	1,26	1,26		1,26			1,26	1,26
1700000005842656	21-029-014-00007-001	62000	PASTOS PERMANENTES DE 5 O MAS AÑOS-SIN VARIEDAD	S	428	37,20	3,16	3,16	3,16		4,86			3,16	3,16
1700000005842657	21-029-014-00009-003	62000	PASTOS PERMANENTES DE 5 O MAS AÑOS-SIN VARIEDAD	S	428	13,30	3,68	3,68	3,68		3,68			3,68	3,68
1700000005842658	21-029-014-00008-004	62000	PASTOS PERMANENTES DE 5 O MAS AÑOS-SIN VARIEDAD	S	428	35,20	1,67	1,67	1,67		1,97			1,67	1,67
-1501601	21-029-015-00064-005	101216	OLIVAR-MANZANILLA DE HUELVA	S	429	26,60	2,55	2,27	2,27		2,27			2,27	2,27
-90261	21-029-014-00008-002	101216	OLIVAR-MANZANILLA DE HUELVA	S	429	28,80	1,01	1,01	1,01		1,01			1,01	1,01
1700000005842633	21-029-015-00064-004	101216	OLIVAR-MANZANILLA DE HUELVA	S	429	14,60	0,04	0,04	0,04		0,04			0,04	0,04
1700000005842644	21-029-015-00073-004	101216	OLIVAR-MANZANILLA DE HUELVA	S	429	14,10	0,03	0,03	0,03		0,03			0,03	0,03
1700000005842645	21-029-015-00073-005	101216	OLIVAR-MANZANILLA DE HUELVA	S	429	16,20	0,44	0,44	0,44		0,44			0,44	0,44
1700000005842646	21-029-015-00064-012	101216	OLIVAR-MANZANILLA DE HUELVA	S	429	32,90	0,02	0,02	0,02		0,02			0,02	0,02
1700000005842647	21-029-015-00073-003	101216	OLIVAR-MANZANILLA DE HUELVA	S	429	25,90	0,02	0,02	0,02		0,02			0,02	0,02
1700000005842653	21-029-006-00005-004	101216	OLIVAR-MANZANILLA DE HUELVA	S	429	9,40	0,05	0,05	0,05		0,05			0,05	0,05
1700000005842659	21-029-014-00009-006	101216	OLIVAR-MANZANILLA DE HUELVA	S	429	9,80	0,14	0,14	0,14		0,14			0,14	0,14
1700000005842662	21-029-014-00003-001	101216	OLIVAR-MANZANILLA DE HUELVA	S	429	11,00	0,61	0,61	0,61		0,61			0,61	0,61
1700000005842663	21-029-006-00005-005	101216	OLIVAR-MANZANILLA DE HUELVA	S	429	11,90	0,82	0,82	0,82		0,82			0,82	0,82

INCIDENCIAS**INCIDENCIA DESCRIPCIÓN**

- 247 Recinto cuyo CAP/CSP declarado es menor al CAP/CSP prevalente y no presenta alegación al SIGPAC
Ref:1700000005842638 Recinto:21-029-014-00003-00002 Cultivo:62000 PASTOS PERMANENTES DE 5 O MAS AÑOS-SIN VARIEDAD Secano CAP prevalente: CAP declarado:
- 100402 Recinto solicitado no forma parte de ningún organismo de control autorizado para la producción ecológica en Andalucía o fecha de inscripción posterior al plazo establecido (Anexo I. Criterios de Subvencionabilidad. Orden 28 de marzo de 2023).
Ref:-89960 Recinto:21-029-014-00008-00007 Cultivo:62000 PASTOS PERMANENTES DE 5 O MAS AÑOS-SIN VARIEDAD Secano
- 100424 Solicita recinto que no está comprometido para la operación.
Ref:-89960 Recinto:21-029-014-00008-00007 Cultivo:62000 PASTOS PERMANENTES DE 5 O MAS AÑOS-SIN VARIEDAD Secano

Datos considerados para el Cálculo de la Carga Ganadera mínima y máxima del expediente

Explotación	Especie	Inscrito en Sipea y Admisible	Ugm Calculada para CG Mínima	Ugm Calculada para CG Máxima
ES210290000081	BOVINA	SI	23,22	23,22
ES210290000081	OVINA	SI	2,61	2,61
			25,83	25,83

Superficie determinada para Cálculo Carga Ganadera Mínima: 33,63 ha

Superficie determinada para Cálculo Carga Ganadera Máxima: 33,83 ha

Carga Ganadera Mínima Expediente: 0,77 ugm/ha

Carga Ganadera Máxima Expediente: 0,76 ugm/ha

Recintos Determinados para el Cálculo de Garga Ganadera Mínima

REF.	REFERENCIA SIGPAC	CULTIVO	DESCRIPCIÓN CULTIVO	S/R	SUP. RESUELTA (ha)
-89961	21-029-016-00001-00001	62000	PASTOS PERMANENTES DE 5 O MAS AÑOS-SIN VARIEDAD	S	0,77
1700000005842632	21-029-001-00059-00010	62000	PASTOS PERMANENTES DE 5 O MAS AÑOS-SIN VARIEDAD	S	18,99

(1) Superficie declarada admisible ajustada con la superficie comprometida.
(2) Factor de penalización valorando el alcance para el tipo de compromiso.Puede verificar la integridad de una copia de este documento mediante la lectura del código QR adjunto o mediante el acceso a la dirección <https://ws050.juntadeandalucia.es/verificarFirma> indicando el código de VERIFICACIÓN

FIRMADO POR RAQUEL MARIA ESPIN CRESPO

18/12/2024

VERIFICACIÓN Pk2jmBDMDBSWPSC42MTUWFP24ALUB4

PÁG. 275/2078



**Datos considerados para el Cálculo de la Carga Ganadera mínima y máxima del expediente****Recintos Determinados para el Cálculo de Garga Ganadera Mínima**

REF.	REFERENCIA SIGPAC	CULTIVO	DESCRIPCIÓN CULTIVO	SUP.	
				S/R	RESUELTA (ha)
170000005842634	21-029-015-00064-00001	62000	PASTOS PERMANENTES DE 5 O MAS AÑOS-SIN VARIEDAD	S	0,26
170000005842635	21-029-015-00073-00008	62000	PASTOS PERMANENTES DE 5 O MAS AÑOS-SIN VARIEDAD	S	2,01
170000005842636	21-029-006-00005-00002	62000	PASTOS PERMANENTES DE 5 O MAS AÑOS-SIN VARIEDAD	S	0,30
170000005842637	21-029-006-00005-00003	62000	PASTOS PERMANENTES DE 5 O MAS AÑOS-SIN VARIEDAD	S	0,05
170000005842638	21-029-014-00003-00002	62000	PASTOS PERMANENTES DE 5 O MAS AÑOS-SIN VARIEDAD	S	0,12
170000005842639	21-029-014-00006-00001	62000	PASTOS PERMANENTES DE 5 O MAS AÑOS-SIN VARIEDAD	S	0,29
170000005842642	21-029-006-00005-00001	62000	PASTOS PERMANENTES DE 5 O MAS AÑOS-SIN VARIEDAD	S	0,08
170000005842643	21-029-015-00064-00006	62000	PASTOS PERMANENTES DE 5 O MAS AÑOS-SIN VARIEDAD	S	0,13
170000005842650	21-029-015-00064-00008	62000	PASTOS PERMANENTES DE 5 O MAS AÑOS-SIN VARIEDAD	S	0,41
170000005842651	21-029-014-00008-00003	62000	PASTOS PERMANENTES DE 5 O MAS AÑOS-SIN VARIEDAD	S	0,34
170000005842652	21-029-015-00064-00007	62000	PASTOS PERMANENTES DE 5 O MAS AÑOS-SIN VARIEDAD	S	0,11
170000005842655	21-029-014-00008-00006	62000	PASTOS PERMANENTES DE 5 O MAS AÑOS-SIN VARIEDAD	S	1,26
170000005842656	21-029-014-00007-00001	62000	PASTOS PERMANENTES DE 5 O MAS AÑOS-SIN VARIEDAD	S	3,16
170000005842657	21-029-014-00009-00003	62000	PASTOS PERMANENTES DE 5 O MAS AÑOS-SIN VARIEDAD	S	3,68
170000005842658	21-029-014-00008-00004	62000	PASTOS PERMANENTES DE 5 O MAS AÑOS-SIN VARIEDAD	S	1,67

Recintos Determinados para el Cálculo de Garga Ganadera Máxima

REF.	REFERENCIA SIGPAC	CULTIVO	DESCRIPCIÓN CULTIVO	SUP.	
				S/R	RESUELTA (ha)
-89961	21-029-016-00001-00001	62000	PASTOS PERMANENTES DE 5 O MAS AÑOS-SIN VARIEDAD	S	0,77
-89960	21-029-014-00008-00007	62000	PASTOS PERMANENTES DE 5 O MAS AÑOS-SIN VARIEDAD	S	0,20
170000005842632	21-029-001-00059-00010	62000	PASTOS PERMANENTES DE 5 O MAS AÑOS-SIN VARIEDAD	S	18,99
170000005842634	21-029-015-00064-00001	62000	PASTOS PERMANENTES DE 5 O MAS AÑOS-SIN VARIEDAD	S	0,26
170000005842635	21-029-015-00073-00008	62000	PASTOS PERMANENTES DE 5 O MAS AÑOS-SIN VARIEDAD	S	2,01
170000005842636	21-029-006-00005-00002	62000	PASTOS PERMANENTES DE 5 O MAS AÑOS-SIN VARIEDAD	S	0,30
170000005842637	21-029-006-00005-00003	62000	PASTOS PERMANENTES DE 5 O MAS AÑOS-SIN VARIEDAD	S	0,05
170000005842638	21-029-014-00003-00002	62000	PASTOS PERMANENTES DE 5 O MAS AÑOS-SIN VARIEDAD	S	0,12
170000005842639	21-029-014-00006-00001	62000	PASTOS PERMANENTES DE 5 O MAS AÑOS-SIN VARIEDAD	S	0,29
170000005842642	21-029-006-00005-00001	62000	PASTOS PERMANENTES DE 5 O MAS AÑOS-SIN VARIEDAD	S	0,08
170000005842643	21-029-015-00064-00006	62000	PASTOS PERMANENTES DE 5 O MAS AÑOS-SIN VARIEDAD	S	0,13
170000005842650	21-029-015-00064-00008	62000	PASTOS PERMANENTES DE 5 O MAS AÑOS-SIN VARIEDAD	S	0,41
170000005842651	21-029-014-00008-00003	62000	PASTOS PERMANENTES DE 5 O MAS AÑOS-SIN VARIEDAD	S	0,34
170000005842652	21-029-015-00064-00007	62000	PASTOS PERMANENTES DE 5 O MAS AÑOS-SIN VARIEDAD	S	0,11
170000005842655	21-029-014-00008-00006	62000	PASTOS PERMANENTES DE 5 O MAS AÑOS-SIN VARIEDAD	S	1,26
170000005842656	21-029-014-00007-00001	62000	PASTOS PERMANENTES DE 5 O MAS AÑOS-SIN VARIEDAD	S	3,16
170000005842657	21-029-014-00009-00003	62000	PASTOS PERMANENTES DE 5 O MAS AÑOS-SIN VARIEDAD	S	3,68
170000005842658	21-029-014-00008-00004	62000	PASTOS PERMANENTES DE 5 O MAS AÑOS-SIN VARIEDAD	S	1,67

(1) Superficie declarada admisible ajustada con la superficie comprometida.
(2) Factor de penalización valorando el alcance para el tipo de compromiso.

Puede verificar la integridad de una copia de este documento mediante la lectura del código QR adjunto o mediante el acceso a la dirección <https://ws050.juntadeandalucia.es/verificarFirma> indicando el código de VERIFICACIÓN

FIRMADO POR

RAQUEL MARIA ESPIN CRESPO

18/12/2024

VERIFICACIÓN

Pk2jmBDMDBSWPSC42MTUWFP24ALUB4

PÁG. 276/2078





Datos considerados para el Cálculo de la Carga Ganadera mínima y máxima del expediente

(1) Superficie declarada admisible ajustada con la superficie comprometida.
(2) Factor de penalización valorando el alcance para el tipo de compromiso.

Puede verificar la integridad de una copia de este documento mediante la lectura del código QR adjunto o mediante el acceso a la dirección <https://ws050.juntadeandalucia.es/verificarFirma> indicando el código de VERIFICACIÓN

FIRMADO POR	RAQUEL MARIA ESPIN CRESPO	18/12/2024
VERIFICACIÓN	Pk2jmBDMDBSWPSC42MTUWFP24ALUB4	PÁG. 277/2078



**APELLIDOS Y NOMBRE / RAZÓN SOCIAL**

CHAVERO PEREZ ROCIO

NIF
3152EXPEDIENTE**
1224234**ANUALIDAD DE PAGO**
1ª**IMPORTES POR ANUALIDAD**

	2023	2024	2025	2026	2027
IMPORTE MÁXIMO SUBVENCIONABLE	6.161,25 €	6.161,25 €	6.161,25 €	6.161,25 €	6.161,25 €
IMPORTE MEDIO DE TRANSFERENCIA (€/ha)	82,15 €	82,15 €	82,15 €	82,15 €	82,15 €

RESUMEN DE UNIDADES

Cód	GRUPO DE PAGO	Sup. Dec. Admisible (ha)	Sup. Comprometida (ha)	Sup. ajustada compromiso (1) (ha)	% sobredec.	Sup. Resuelta (ha)	Importe Declarado	Importe Topado	Importe Resuelto	Importe tras sobredec.
428	PASTOS ASOCIADOS A GANADERÍA ECOLÓGICA	170,44		75,00	0,00	75,00	6.161,25	6.161,25	6.161,25	6.161,25
TOTAL		170,44	75,00	75,00		75,00	6.161,25	6.161,25	6.161,25	6.161,25

APLICACIÓN DE REDUCCIONES Y PENALIZACIONES

GRUPO DE PAGO	Importe Calculado	Importe prereduc.	Criterios de subvencionabilidad y compromisos	Presentación tardía	Omisión declaración	Condicionidad	IMPORTE (Euros) RESUELTO
PASTOS ASOCIADOS A GANADERÍA	6.161,25	6.161,25	0,00	0,00	0,00	0,00	6.161,25
TOTAL	6.161,25	6.161,25					6.161,25

RESUMEN DE PAGOS

	RESUELTO	FEADER	MAPA	CAPADR
PASTOS ASOCIADOS A GANADERÍA ECOLÓGICA - Pago realizado	6.161,25 €	5.237,06 €	604,42 €	319,77 €

RECINTOS RESUELTOS

REE	REFERENCIA SIGPAC	CULTIVO	DESCRIPCIÓN CULTIVO	S/R G.PAGO	PEND. MEDIA (%)	SUP. DEC. ADMISIBLE (ha)	SUP. COMPROM. (ha)	SUP. AJUSTADA COMPROM. (1) (ha)	SUP. CONV. SIGPAC (ha)	SUP. CERTIF. (ha)	SUP. CAMPO (ha)	SUP. CAMPO DETER. CULT. DECLARADO (ha)	SUP. DEC. REDUCIDA (ha)	SUP. RESUELTA (ha)
6909834	21-005-900-99000-990	62000	PASTOS PERMANENTES DE 5 O MAS AÑOS-SIN VARIEDAD	S 428	1,57	85,02	85,02	85,02		85,03			85,02	85,02
6909835	41-012-900-99000-990	62000	PASTOS PERMANENTES DE 5 O MAS AÑOS-SIN VARIEDAD	S 428	0,49	84,17	84,17	84,17		84,17			84,17	84,17
6909840	21-005-900-99000-990	62000	PASTOS PERMANENTES DE 5 O MAS AÑOS-SIN VARIEDAD	S 428	1,44	1,25	1,25	1,25		1,25			1,25	1,25

(1) Superficie declarada admisible ajustada con la superficie comprometida.
(2) Factor de penalización valorando el alcance para el tipo de compromiso.Puede verificar la integridad de una copia de este documento mediante la lectura del código QR adjunto o mediante el acceso a la dirección <https://ws050.juntadeandalucia.es/verificarFirma> indicando el código de VERIFICACIÓN

FIRMADO POR

RAQUEL MARIA ESPIN CRESPO

18/12/2024

VERIFICACIÓN

Pk2jmBDMDBSWPSC42MTUWFP24ALUB4

PÁG. 278/2078



**Datos considerados para el Cálculo de la Carga Ganadera mínima y máxima del expediente**

Explotación	Especie	Inscrito en Sipea y Admisible	Ugm Calculada para CG Mínima	Ugm Calculada para CG Máxima
ES210050000510	BOVINA	SI	72,35	72,35
			72,35	72,35

Superficie determinada para Cálculo Carga Ganadera Mínima: 170,44 ha

Superficie determinada para Cálculo Carga Ganadera Máxima: 170,44 ha

Carga Ganadera Mínima Expediente: 0,42 ugm/ha

Carga Ganadera Máxima Expediente: 0,42 ugm/ha

Recintos Determinados para el Cálculo de Garga Ganadera Mínima

REF.	REFERENCIA SIGPAC	CULTIVO	DESCRIPCIÓN CULTIVO	S/R	SUP. RESUELTA (ha)
6909834	21-005-900-99000-99004	62000	PASTOS PERMANENTES DE 5 O MAS AÑOS-SIN VARIEDAD	S	85,02
6909835	41-012-900-99000-99001	62000	PASTOS PERMANENTES DE 5 O MAS AÑOS-SIN VARIEDAD	S	84,17
6909840	21-005-900-99000-99003	62000	PASTOS PERMANENTES DE 5 O MAS AÑOS-SIN VARIEDAD	S	1,25

Recintos Determinados para el Cálculo de Garga Ganadera Máxima

REF.	REFERENCIA SIGPAC	CULTIVO	DESCRIPCIÓN CULTIVO	S/R	SUP. RESUELTA (ha)
6909834	21-005-900-99000-99004	62000	PASTOS PERMANENTES DE 5 O MAS AÑOS-SIN VARIEDAD	S	85,02
6909835	41-012-900-99000-99001	62000	PASTOS PERMANENTES DE 5 O MAS AÑOS-SIN VARIEDAD	S	84,17
6909840	21-005-900-99000-99003	62000	PASTOS PERMANENTES DE 5 O MAS AÑOS-SIN VARIEDAD	S	1,25

(1) Superficie declarada admisible ajustada con la superficie comprometida.
(2) Factor de penalización valorando el alcance para el tipo de compromiso.Puede verificar la integridad de una copia de este documento mediante la lectura del código QR adjunto o mediante el acceso a la dirección <https://ws050.juntadeandalucia.es/verificarFirma> indicando el código de VERIFICACIÓN

FIRMADO POR	RAQUEL MARIA ESPIN CRESPO	18/12/2024
VERIFICACIÓN	Pk2jmBDMDBSWPSC42MTUWFP24ALUB4	PÁG. 279/2078



**APELLIDOS Y NOMBRE / RAZÓN SOCIAL**

CHAVES AGUILERA JOSE ANGEL

NIF

***5783*

EXPEDIENTE

1265652

ANUALIDAD DE PAGO

1ª

IMPORTES POR ANUALIDAD

	2023	2024	2025	2026	2027
IMPORTE MÁXIMO SUBVENCIONABLE	647,68 €	647,68 €	647,68 €	647,68 €	647,68 €
IMPORTE MEDIO DE TRANSFERENCIA (€/ha)	253,00 €	253,00 €	253,00 €	253,00 €	253,00 €

RESUMEN DE UNIDADES

Cód	GRUPO DE PAGO	Sup. Dec. Admisible (ha)	Sup. Comprometida (ha)	Sup. ajustada compromiso (1) (ha)	% sobredec.	Sup. Resuelta (ha)	Importe Declarado	Importe Topado	Importe Resuelto	Importe tras sobredec.
430	HORTÍCOLAS	2,68		2,56	0,00	2,56	647,68	647,68	647,68	647,68
TOTAL		2,68	2,56	2,56		2,56	647,68	647,68	647,68	647,68

APLICACIÓN DE REDUCCIONES Y PENALIZACIONES

GRUPO DE PAGO	Importe Calculado	Importe prereduc.	Criterios de subvencionabilidad y compromisos	Presentación tardía	Omisión declaración	Condicionalidad	IMPORTE (Euros) RESUELTO
HORTÍCOLAS	647,68	647,68	0,00	0,00	0,00	0,00	647,68
TOTAL	647,68	647,68					647,68

RESUMEN DE PAGOS**IMPORTE (Euros)**

	RESUELTO	FEADER	MAPA	CAPADR
HORTÍCOLAS - Pago realizado	647,68 €	550,53 €	63,54 €	33,61 €

RECINTOS RESUELTOS

REF.	REFERENCIA SIGPAC	CULTIVO	DESCRIPCIÓN CULTIVO	S/R G.PAGO	PEND. MEDIA (%)	SUP. DEC. ADMISIBLE (ha)	SUP. COMPROM. (ha)	SUP. AJUSTADA COMPR.(1) (ha)	SUP. CONY. SIGPAC (ha)	SUP. CERTIE (ha)	SUP. CAMPO (ha)	SUP. CAMPO DETER. CULT. DECLARADO (ha)	SUP. DEC. REDUCIDA (ha)	SUP. RESUELTA (ha)
-1323131	21-021-024-00031-007	216153	ARÁNDANO-VENTURA	R	430	4,30	0,78	0,74	0,74	0,77			0,74	0,74
5319319	21-021-024-00031-007	216138	ARÁNDANO-SNOWCHASER	R	430	4,30	1,90	1,82	1,82	1,91			1,82	1,82

INCIDENCIAS**INCIDENCIA DESCRIPCIÓN**

- 4272 Verifica que las líneas de declaración de las Solicitudes Únicas no tienen solapes con la capa de Retroactividad Gráfica (ambas de la misma campaña) a nivel de expediente/línea de declaración gráfica de la solicitud.
 Ref:-1323131 Recinto:21-021-024-00031-00007 Cultivo: - Agregado de la referencia del recinto.:0 Zona de la referencia del recinto.:0 Superficie solapada.:0,04 Id. Incid.:101074994
 Ref:5319319 Recinto:21-021-024-00031-00007 Cultivo: - Agregado de la referencia del recinto.:0 Zona de la referencia del recinto.:0 Superficie solapada.:0,08 Id. Incid.:101074995

(1) Superficie declarada admisible ajustada con la superficie comprometida.
 (2) Factor de penalización valorando el alcance para el tipo de compromiso.

Puede verificar la integridad de una copia de este documento mediante la lectura del código QR adjunto o mediante el acceso a la dirección <https://ws050.juntadeandalucia.es/verificarFirma> indicando el código de VERIFICACIÓN

FIRMADO POR

RAQUEL MARIA ESPIN CRESPO

18/12/2024

VERIFICACIÓN

Pk2jmBDMDBSWPSC42MTUWFP24ALUB4

PÁG. 280/2078



**APELLIDOS Y NOMBRE / RAZÓN SOCIAL**
CHAVES FERNANDEZ ANTONIO ALBERTO**NIF**
8727EXPEDIENTE**
1217054**ANUALIDAD DE PAGO**
1ª**IMPORTES POR ANUALIDAD**

	2023	2024	2025	2026	2027
IMPORTE MÁXIMO SUBVENCIONABLE	6.161,25 €	6.161,25 €	6.161,25 €	6.161,25 €	6.161,25 €
IMPORTE MEDIO DE TRANSFERENCIA (€/ha)	82,15 €	82,15 €	82,15 €	82,15 €	82,15 €

RESUMEN DE UNIDADES

Cód	GRUPO DE PAGO	Sup. Dec. Admisible (ha)	Sup. Comprometida (ha)	Sup. ajustada compromiso (1) (ha)	% sobredec.	Sup. Resuelta (ha)	Importe Declarado	Importe Topado	Importe Resuelto	Importe tras sobredec.
428	PASTOS ASOCIADOS A GANADERÍA ECOLÓGICA	104,77		75,00	0,00	75,00	6.161,25	6.161,25	6.161,25	6.161,25
TOTAL		104,77	75,00	75,00		75,00	6.161,25	6.161,25	6.161,25	6.161,25

APLICACIÓN DE REDUCCIONES Y PENALIZACIONES

GRUPO DE PAGO	Importe Calculado	Importe prereduc.	Criterios de subvencionabilidad y compromisos	Presentación tardía	Omisión declaración	Condicionalidad	IMPORTE (Euros) RESUELTO
PASTOS ASOCIADOS A GANADERÍA	6.161,25	6.161,25	0,00	0,00	0,00	0,00	6.161,25
TOTAL	6.161,25	6.161,25					6.161,25

RESUMEN DE PAGOS

	RESUELTO	FEADER	MAPA	CAPADR
PASTOS ASOCIADOS A GANADERÍA ECOLÓGICA - Pago realizado	6.161,25 €	5.237,06 €	604,42 €	319,77 €

RECINTOS RESUELTOS

REE	REFERENCIA SIGPAC	CULTIVO DESCRIPCIÓN CULTIVO	S/R G.PAGO	PEND. MEDIA (%)	SUP. DEC. ADMISIBLE (ha)	SUP. COMPROM. (ha)	SUP. AJUSTADA COMPROM. (1) (ha)	SUP. CONV. SIGPAC (ha)	SUP. CERTIF. (ha)	SUP. CAMPO (ha)	SUP. CAMPO DETER. CULT. DECLARADO (ha)	SUP. DEC. REDUCIDA (ha)	SUP. RESUELTA (ha)
1700000006437087	21-027-001-00015-002	62000 PASTOS PERMANENTES DE 5 O MAS AÑOS-SIN VARIEDAD	S 428	16,70	8,15	8,15	8,15		8,15			8,15	8,15
1700000006437088	21-027-001-00017-001	62000 PASTOS PERMANENTES DE 5 O MAS AÑOS-SIN VARIEDAD	S 428	19,20	15,23	15,23	15,23		15,23			15,23	15,23
1700000006437089	21-027-001-00016-006	62000 PASTOS PERMANENTES DE 5 O MAS AÑOS-SIN VARIEDAD	S 428	20,90	52,57	52,57	52,57		52,57			52,57	52,57
1700000006437090	21-027-001-00025-001	62000 PASTOS PERMANENTES DE 5 O MAS AÑOS-SIN VARIEDAD	S 428	7,80	3,59	3,59	3,59		3,59			3,59	3,59
1700000006437091	21-027-001-00024-002	62000 PASTOS PERMANENTES DE 5 O MAS AÑOS-SIN VARIEDAD	S 428	10,20	25,23	25,23	25,23		25,23			25,23	25,23

INCIDENCIAS**INCIDENCIA DESCRIPCIÓN**

100407 Explotación solicitada no forma parte de ningún organismo de control autorizado para la producción ecológica en Andalucía o fecha de inscripción posterior al plazo establecido (Anexo I. Criterios de Subvencionabilidad. Orden 28 de marzo de 2023).
Explotación:ES210270000008 Especie:PORCINO

(1) Superficie declarada admisible ajustada con la superficie comprometida.
(2) Factor de penalización valorando el alcance para el tipo de compromiso.

Puede verificar la integridad de una copia de este documento mediante la lectura del código QR adjunto o mediante el acceso a la dirección <https://ws050.juntadeandalucia.es/verificarFirma> indicando el código de VERIFICACIÓN

FIRMADO POR

RAQUEL MARIA ESPIN CRESPO

18/12/2024

VERIFICACIÓN

Pk2jmBDMDBSWPSC42MTUWFP24ALUB4

PÁG. 281/2078



**Datos considerados para el Cálculo de la Carga Ganadera mínima y máxima del expediente**

Explotación	Especie	Inscrito en Sipea y Admisible	Ugm Calculada para CG Mínima	Ugm Calculada para CG Máxima
ES210270000008	BOVINA	SI	27,03	27,03
ES210270000008	PORCINO	NO	0,00	6,83
			27,03	33,86

Superficie determinada para Cálculo Carga Ganadera Mínima: 104,77 ha

Superficie determinada para Cálculo Carga Ganadera Máxima: 104,77 ha

Carga Ganadera Mínima Expediente: 0,26 ugm/ha

Carga Ganadera Máxima Expediente: 0,32 ugm/ha

Los importes del Grupo de Pago de pastos de este expediente han sido ajustados por no llegar a la carga ganadera mínima de 0,3

Recintos Determinados para el Cálculo de Garga Ganadera Mínima

REF.	REFERENCIA SIGPAC	CULTIVO	DESCRIPCIÓN CULTIVO	S/R	SUP. RESUELTA (ha)
1700000006437087	21-027-001-00015-00002	62000	PASTOS PERMANENTES DE 5 O MAS AÑOS-SIN VARIEDAD	S	8,15
1700000006437088	21-027-001-00017-00001	62000	PASTOS PERMANENTES DE 5 O MAS AÑOS-SIN VARIEDAD	S	15,23
1700000006437089	21-027-001-00016-00006	62000	PASTOS PERMANENTES DE 5 O MAS AÑOS-SIN VARIEDAD	S	52,57
1700000006437090	21-027-001-00025-00001	62000	PASTOS PERMANENTES DE 5 O MAS AÑOS-SIN VARIEDAD	S	3,59
1700000006437091	21-027-001-00024-00002	62000	PASTOS PERMANENTES DE 5 O MAS AÑOS-SIN VARIEDAD	S	25,23

Recintos Determinados para el Cálculo de Garga Ganadera Máxima

REF.	REFERENCIA SIGPAC	CULTIVO	DESCRIPCIÓN CULTIVO	S/R	SUP. RESUELTA (ha)
1700000006437087	21-027-001-00015-00002	62000	PASTOS PERMANENTES DE 5 O MAS AÑOS-SIN VARIEDAD	S	8,15
1700000006437088	21-027-001-00017-00001	62000	PASTOS PERMANENTES DE 5 O MAS AÑOS-SIN VARIEDAD	S	15,23
1700000006437089	21-027-001-00016-00006	62000	PASTOS PERMANENTES DE 5 O MAS AÑOS-SIN VARIEDAD	S	52,57
1700000006437090	21-027-001-00025-00001	62000	PASTOS PERMANENTES DE 5 O MAS AÑOS-SIN VARIEDAD	S	3,59
1700000006437091	21-027-001-00024-00002	62000	PASTOS PERMANENTES DE 5 O MAS AÑOS-SIN VARIEDAD	S	25,23

Incidencias de carga ganadera**INCIDENCIA DESCRIPCIÓN**

100407 Explotación solicitada no forma parte de ningún organismo de control autorizado para la producción ecológica en Andalucía o fecha de inscripción posterior al plazo establecido (Anexo I. Criterios de Subvencionabilidad. Orden 28 de marzo de 2023).
Explotación:ES210270000008 Especie:PORCINO

(1) Superficie declarada admisible ajustada con la superficie comprometida.
(2) Factor de penalización valorando el alcance para el tipo de compromiso.

Puede verificar la integridad de una copia de este documento mediante la lectura del código QR adjunto o mediante el acceso a la dirección <https://ws050.juntadeandalucia.es/verificarFirma> indicando el código de VERIFICACIÓN

FIRMADO POR	RAQUEL MARIA ESPIN CRESPO	18/12/2024
VERIFICACIÓN	Pk2jmBDMDBSWPSC42MTUWFP24ALUB4	PÁG. 282/2078





APELLIDOS Y NOMBRE / RAZÓN SOCIAL
CHAVES PAEZ AURORA

NIF
***0037*

EXPEDIENTE
1071521

ANUALIDAD DE PAGO
1ª

IMPORTES POR ANUALIDAD

	2023	2024	2025	2026	2027
IMPORTE MÁXIMO SUBVENCIONABLE	2.811,19 €	2.811,19 €	2.811,19 €	2.811,19 €	2.811,19 €
IMPORTE MEDIO DE TRANSFERENCIA (€/ha)	247,90 €	247,90 €	247,90 €	247,90 €	247,90 €

RESUMEN DE UNIDADES

Cód	GRUPO DE PAGO	Sup. Dec. Admisible (ha)	Sup. Comprometida (ha)	Sup. ajustada compromiso (1) (ha)	% sobredec.	Sup. Resuelta (ha)	Importe Declarado	Importe Topado	Importe Resuelto	Importe tras sobredec.
429	OLIVAR	11,34		11,34	0,00	11,34	2.811,19	2.811,19	2.811,19	2.811,19
TOTAL		11,34	11,34	11,34		11,34	2.811,19	2.811,19	2.811,19	2.811,19

APLICACIÓN DE REDUCCIONES Y PENALIZACIONES

GRUPO DE PAGO	Importe Calculado	Importe prereduc.	Criterios de subvencionabilidad y compromisos	Presentación tardía	Omisión declaración	Condicionalidad	IMPORTE (Euros) RESUELTO
OLIVAR	2.811,19	2.811,19	0,00	0,00	0,00	0,00	2.811,19
TOTAL	2.811,19	2.811,19					2.811,19

RESUMEN DE PAGOS

	IMPORTE (Euros)			
	RESUELTO	FEADER	MAPA	CAPADR
OLIVAR - Pago realizado	2.811,19 €	2.389,51 €	275,78 €	145,90 €

RECINTOS RESUELTOS

REF.	REFERENCIA SIGPAC	CULTIVO DESCRIPCIÓN CULTIVO	S/R G.PAGO	PEND. MEDIA (%)	SUP. DEC. ADMISIBLE (ha)	SUP. COMPROM. (ha)	SUP. AJUSTADA COMPR.(1) (ha)	SUP. CONY. SIGPAC (ha)	SUP. CERTIE (ha)	SUP. CAMPO (ha)	SUP. CAMPO DETER. CULT. DECLARADO (ha)	SUP. DEC. REDUCIDA (ha)	SUP. RESUELTA (ha)
1700000002688605	21-027-002-00022-002	101124 OLIVAR-GORDAL	S 429	6,50	2,23	2,23	2,23		2,23			2,23	2,23
1700000002688606	21-027-002-09015-002	101124 OLIVAR-GORDAL	S 429	6,10	0,04	0,04	0,04		0,04			0,04	0,04
1700000002688607	21-027-002-00010-009	101124 OLIVAR-GORDAL	S 429	13,60	3,05	3,05	3,05		3,05			3,05	3,05
1700000002688608	21-027-002-00010-011	101124 OLIVAR-GORDAL	S 429	8,80	0,04	0,04	0,04		0,04			0,04	0,04
1700000002688609	21-027-004-00024-002	101124 OLIVAR-GORDAL	S 429	13,80	1,04	1,04	1,04		1,04			1,04	1,04
1700000002688610	21-027-003-00042-003	101124 OLIVAR-GORDAL	S 429	9,20	1,02	1,02	1,02		1,02			1,02	1,02
1700000002688611	21-027-003-09016-003	101124 OLIVAR-GORDAL	S 429	12,20	0,05	0,05	0,05		0,05			0,05	0,05
1700000002688612	21-028-001-00047-007	101124 OLIVAR-GORDAL	S 429	5,00	0,29	0,29	0,29		0,29			0,29	0,29
1700000002688613	21-028-001-00047-009	101124 OLIVAR-GORDAL	S 429	6,20	0,04	0,04	0,04		0,04			0,04	0,04
1700000002688614	21-027-004-00042-001	101124 OLIVAR-GORDAL	S 429	12,90	1,20	1,20	1,20		1,20			1,20	1,20
1700000002688615	21-028-001-00047-001	101124 OLIVAR-GORDAL	S 429	16,50	2,07	2,07	2,07		2,07			2,07	2,07
1700000002688621	21-028-001-00047-013	101124 OLIVAR-GORDAL	S 429	5,20	0,03	0,03	0,03		0,03			0,03	0,03
1700000002688623	21-028-001-00047-010	101124 OLIVAR-GORDAL	S 429	6,50	0,01	0,01	0,01		0,01			0,01	0,01
1700000002688624	21-027-002-00022-007	101124 OLIVAR-GORDAL	S 429	8,50	0,14	0,14	0,14		0,14			0,14	0,14
1700000002688625	21-028-001-00047-011	101124 OLIVAR-GORDAL	S 429	5,30	0,09	0,09	0,09		0,09			0,09	0,09

(1) Superficie declarada admisible ajustada con la superficie comprometida.
(2) Factor de penalización valorando el alcance para el tipo de compromiso.

Puede verificar la integridad de una copia de este documento mediante la lectura del código QR adjunto o mediante el acceso a la dirección <https://ws050.juntadeandalucia.es/verificarFirma> indicando el código de VERIFICACIÓN

FIRMADO POR

RAQUEL MARIA ESPIN CRESPO

18/12/2024

VERIFICACIÓN

Pk2jmBDMDBSWPSC42MTUWFP24ALUB4

PÁG. 283/2078





APELLIDOS Y NOMBRE / RAZÓN SOCIAL C.HERED.MANUEL Y Mª JOSEFA FDEZ.MORENO
NIF ****4228*
EXPEDIENTE 1140309
ANUALIDAD DE PAGO 1ª

IMPORTE POR ANUALIDAD

	2023	2024	2025	2026	2027
IMPORTE MÁXIMO SUBVENCIONABLE	9.036,50 €	9.036,50 €	9.036,50 €	9.036,50 €	9.036,50 €
IMPORTE MEDIO DE TRANSFERENCIA (€/ha)	96,11 €	96,11 €	96,11 €	96,11 €	96,11 €

RESUMEN DE UNIDADES

Cód	GRUPO DE PAGO	Sup. Dec. Admisible (ha)	Sup. Comprometida (ha)	Sup. ajustada compromiso (1) (ha)	% sobredec.	Sup. Resuelta (ha)	Importe Declarado	Importe Topado	Importe Resuelto	Importe tras sobredec.
426	HERBÁCEOS	24,97		19,02	0,00	19,02	2.875,25	2.875,25	2.875,25	2.875,25
428	PASTOS ASOCIADOS A GANADERÍA ECOLÓGICA	352,53		75,00	0,00	75,00	6.161,25	6.161,25	6.161,25	6.161,25
TOTAL		377,50	94,02	94,02		94,02	9.036,50	9.036,50	9.036,50	9.036,50

APLICACIÓN DE REDUCCIONES Y PENALIZACIONES

GRUPO DE PAGO	Importe Calculado	Importe prereduc.	Criterios de subvencionabilidad y compromisos	Presentación tardía	Omisión declaración	Condicionidad	IMPORTE (Euros) RESUELTO
HERBÁCEOS	2.875,25	2.875,25	0,00	0,00	0,00	0,00	2.875,25
PASTOS ASOCIADOS A GANADERÍA	6.161,25	6.161,25	0,00	0,00	0,00	0,00	6.161,25
TOTAL	9.036,50	9.036,50					9.036,50

RESUMEN DE PAGOS

	IMPORTE (Euros)			
	RESUELTO	FEADER	MAPA	CAPADR
HERBÁCEOS - Pago realizado	2.875,25 €	2.443,96 €	282,06 €	149,23 €
PASTOS ASOCIADOS A GANADERÍA ECOLÓGICA - Pago realizado	6.161,25 €	5.237,06 €	604,42 €	319,77 €
TOTAL	9.036,50 €	7.681,02 €	886,48 €	469,00 €

(1) Superficie declarada admisible ajustada con la superficie comprometida.
(2) Factor de penalización valorando el alcance para el tipo de compromiso.

Puede verificar la integridad de una copia de este documento mediante la lectura del código QR adjunto o mediante el acceso a la dirección <https://ws050.juntadeandalucia.es/verificarFirma> indicando el código de VERIFICACIÓN

FIRMADO POR	RAQUEL MARIA ESPIN CRESPO	18/12/2024
VERIFICACIÓN	Pk2jmBDMDBSWPSC42MTUWFP24ALUB4	PÁG. 284/2078





RECINTOS RESUELTOS

REF.	REFERENCIA SIGPAC	CULTIVO DESCRIPCIÓN CULTIVO	S/R	G.PAGO	PEND. MEDIA (%)	SUP. DEC. ADMISIBLE (ha)	SUP. COMPROM. (ha)	SUP. AJUSTADA COMPR.(1) (ha)	SUP. CONV. SIGPAC (ha)	SUP. CERTIF. (ha)	SUP. CAMPO (ha)	SUP. CAMPO DETER.CULT. DECLARADO (ha)	SUP. DEC. REDUCIDA (ha)	SUP. RESUELTA (ha)
-98971	41-031-006-00142-012	3141 TRIGO DURO-DON RICARDO	S	426	5,70	0,08	0,08	0,08		0,08			0,08	0,08
1700000005981005	41-031-006-00141-002	3141 TRIGO DURO-DON RICARDO	S	426	6,70	7,51	7,51	7,51		7,51			7,51	7,51
1700000005981006	41-031-006-00142-010	3141 TRIGO DURO-DON RICARDO	S	426	10,60	0,66	0,66	0,66		0,66			0,66	0,66
1700000005981007	41-031-006-00140-009	3141 TRIGO DURO-DON RICARDO	S	426	6,90	1,96	0,33	0,33		0,33			0,33	0,33
1700000005981008	41-031-006-00140-002	3141 TRIGO DURO-DON RICARDO	S	426	10,90	1,15	0,72	0,72		0,72			0,72	0,72
1700000005981009	41-031-006-00142-001	3141 TRIGO DURO-DON RICARDO	S	426	9,60	3,52	3,52	3,52		3,52			3,52	3,52
1700000005981014	21-078-020-00092-030	3141 TRIGO DURO-DON RICARDO	S	426	9,90	3,45	0,55	0,55		0,55			0,55	0,55
1700000005981018	41-031-006-00143-003	3141 TRIGO DURO-DON RICARDO	S	426	9,20	4,02	4,02	4,02		4,02			4,02	4,02
1700000005981027	41-031-006-00140-002	3141 TRIGO DURO-DON RICARDO	S	426	10,90	2,62	1,63	1,63		1,63			1,63	1,63
-1292079	41-031-006-00140-009	20000 BARBECHO TRADICIONAL-SIN VARIEDAD	S	428	6,90	0,33	0,33	0,33		0,33			0,33	0,33
-1087739	41-031-006-00143-009	62000 PASTOS PERMANENTES DE 5 O MAS AÑOS-SIN VARIEDAD	S	428	14,50	0,13	0,13	0,13		0,13			0,13	0,13
-1087738	41-031-006-00142-014	62000 PASTOS PERMANENTES DE 5 O MAS AÑOS-SIN VARIEDAD	S	428	8,20	0,01	0,01	0,01		0,01			0,01	0,01
-1087736	41-031-006-00141-013	62000 PASTOS PERMANENTES DE 5 O MAS AÑOS-SIN VARIEDAD	S	428	15,70	0,01	0,01	0,01		0,01			0,01	0,01
-1087735	41-031-006-00141-012	62000 PASTOS PERMANENTES DE 5 O MAS AÑOS-SIN VARIEDAD	S	428	11,80	0,01	0,01	0,01		0,01			0,01	0,01
-1087734	41-031-006-00140-017	62000 PASTOS PERMANENTES DE 5 O MAS AÑOS-SIN VARIEDAD	S	428	17,90	0,06	0,06	0,06		0,06			0,06	0,06
-1087733	41-031-006-00140-016	63000 PASTOS DE MENOS DE 5 AÑOS-SIN VARIEDAD	S	428	20,80	0,02	0,02	0,02		0,02			0,02	0,02
-1087732	41-031-006-00140-015	62000 PASTOS PERMANENTES DE 5 O MAS AÑOS-SIN VARIEDAD	S	428	29,10	0,05	0,05	0,05		0,05			0,05	0,05
-1087731	41-031-006-00140-014	62000 PASTOS PERMANENTES DE 5 O MAS AÑOS-SIN VARIEDAD	S	428	10,00	0,06	0,06	0,06		0,10			0,06	0,06
1700000005980987	21-078-019-00003-005	62000 PASTOS PERMANENTES DE 5 O MAS AÑOS-SIN VARIEDAD	S	428	24,30	63,67	63,67	63,67		74,91			63,67	63,67
1700000005980988	21-078-019-00003-023	62000 PASTOS PERMANENTES DE 5 O MAS AÑOS-SIN VARIEDAD	S	428	24,10	6,00	6,00	6,00		10,91			6,00	6,00
1700000005980989	41-031-008-00001-001	62000 PASTOS PERMANENTES DE 5 O MAS AÑOS-SIN VARIEDAD	S	428	32,40	5,17	5,17	5,17		9,40			5,17	5,17
1700000005980991	41-031-006-00147-001	62000 PASTOS PERMANENTES DE 5 O MAS AÑOS-SIN VARIEDAD	S	428	27,40	0,91	0,91	0,91		1,40			0,91	0,91
1700000005980992	41-031-008-00003-002	62000 PASTOS PERMANENTES DE 5 O MAS AÑOS-SIN VARIEDAD	S	428	19,80	8,13	8,13	8,13		18,06			8,13	8,13
1700000005980995	41-031-006-00143-005	62000 PASTOS PERMANENTES DE 5 O MAS AÑOS-SIN VARIEDAD	S	428	10,90	0,15	0,15	0,15		0,42			0,15	0,15
1700000005980996	41-031-006-00146-001	62000 PASTOS PERMANENTES DE 5 O MAS AÑOS-SIN VARIEDAD	S	428	19,80	3,17	3,17	3,17		3,17			3,17	3,17
1700000005980998	21-078-020-00092-013	62000 PASTOS PERMANENTES DE 5 O MAS AÑOS-SIN VARIEDAD	S	428	14,80	5,10	5,10	5,10		5,10			5,10	5,10
1700000005980999	41-031-006-00145-002	62000 PASTOS PERMANENTES DE 5 O MAS AÑOS-SIN VARIEDAD	S	428	13,30	12,35	12,35	12,35		12,35			12,35	12,35
1700000005981000	21-078-020-00092-002	62000 PASTOS PERMANENTES DE 5 O MAS AÑOS-SIN VARIEDAD	S	428	18,50	197,32	197,32	197,32		197,32			197,32	197,32
1700000005981002	21-078-020-00092-027	62000 PASTOS PERMANENTES DE 5 O MAS AÑOS-SIN VARIEDAD	S	428	12,80	15,96	15,90	15,90		15,90			15,90	15,90
1700000005981003	41-031-006-00142-009	62000 PASTOS PERMANENTES DE 5 O MAS AÑOS-SIN VARIEDAD	S	428	9,70	1,10	1,10	1,10		1,10			1,10	1,10
1700000005981004	21-078-020-00092-029	62000 PASTOS PERMANENTES DE 5 O MAS AÑOS-SIN VARIEDAD	S	428	13,70	0,18	0,18	0,18		0,24			0,18	0,18
1700000005981010	41-031-008-00004-001	62000 PASTOS PERMANENTES DE 5 O MAS AÑOS-SIN VARIEDAD	S	428	20,90	1,35	1,35	1,35		3,87			1,35	1,35
1700000005981011	21-078-019-00003-008	62000 PASTOS PERMANENTES DE 5 O MAS AÑOS-SIN VARIEDAD	S	428	22,80	4,55	4,55	4,55		6,06			4,55	4,55
1700000005981013	21-078-019-00003-028	62000 PASTOS PERMANENTES DE 5 O MAS AÑOS-SIN VARIEDAD	S	428	16,80	7,83	7,83	7,83		7,83			7,83	7,83
1700000005981015	41-031-006-00141-001	63000 PASTOS DE MENOS DE 5 AÑOS-SIN VARIEDAD	S	428	5,00	1,42	1,42	1,42		1,42			1,42	1,42
1700000005981016	21-078-019-00003-020	62000 PASTOS PERMANENTES DE 5 O MAS AÑOS-SIN VARIEDAD	S	428	27,90	5,51	5,51	5,51		7,35			5,51	5,51
1700000005981020	41-031-006-00140-012	62000 PASTOS PERMANENTES DE 5 O MAS AÑOS-SIN VARIEDAD	S	428	20,30	0,29	0,29	0,29		0,34			0,29	0,29
1700000005981021	21-078-019-00003-017	62000 PASTOS PERMANENTES DE 5 O MAS AÑOS-SIN VARIEDAD	S	428	23,10	1,42	1,42	1,42		2,19			1,42	1,42
1700000005981022	41-031-006-00140-013	62000 PASTOS PERMANENTES DE 5 O MAS AÑOS-SIN VARIEDAD	S	428	15,80	0,14	0,14	0,14		0,17			0,14	0,14
1700000005981024	41-031-006-00142-007	62000 PASTOS PERMANENTES DE 5 O MAS AÑOS-SIN VARIEDAD	S	428	8,70	0,14	0,14	0,14		0,31			0,14	0,14
1700000005981025	41-031-006-00142-008	62000 PASTOS PERMANENTES DE 5 O MAS AÑOS-SIN VARIEDAD	S	428	17,00	0,24	0,24	0,24		0,44			0,24	0,24
1700000005981026	41-031-006-00143-003	63000 PASTOS DE MENOS DE 5 AÑOS-SIN VARIEDAD	S	428	9,20	5,56	5,56	5,56		5,56			5,56	5,56
1700000005981029	21-078-020-00092-016	63000 PASTOS DE MENOS DE 5 AÑOS-SIN VARIEDAD	S	428	12,60	1,14	1,14	1,14		1,14			1,14	1,14
1700000005981030	21-078-020-00092-030	20000 BARBECHO TRADICIONAL-SIN VARIEDAD	S	428	9,90	0,55	0,55	0,55		0,55			0,55	0,55
1700000005981031	41-031-006-00140-011	62000 PASTOS PERMANENTES DE 5 O MAS AÑOS-SIN VARIEDAD	S	428	24,90	0,15	0,15	0,15		0,33			0,15	0,15
1700000005981032	41-031-006-00140-002	63000 PASTOS DE MENOS DE 5 AÑOS-SIN VARIEDAD	S	428	10,90	2,35	2,35	2,35		2,35			2,35	2,35

INCIDENCIAS

INCIDENCIA DESCRIPCIÓN

- 4272 Verifica que las líneas de declaración de las Solicitudes Únicas no tienen solapes con la capa de Retroactividad Gráfica (ambas de la misma campaña) a nivel de expediente/línea de declaración gráfica de la solicitud.
Ref:1700000005981002 Recinto:21-078-020-00092-00027 Cultivo: - Agregado de la referencia del recinto.:0 Zona de la referencia del recinto.:0 Superficie solapada.:0,06 Id. Incid.:101074608
- 100407 Explotación solicitada no forma parte de ningún organismo de control autorizado para la producción ecológica en Andalucía o fecha de inscripción posterior al plazo establecido (Anexo I. Criterios de Subvencionabilidad. Orden 28 de marzo de 2023).
Explotación:ES210790000019 Especie:PORCINO
- 100411 Recinto no admisible por no estar asociado en SIGGAN a una explotación ganadera (Artículo 10 de la Orden de 28 de marzo de 2023).

(1) Superficie declarada admisible ajustada con la superficie comprometida.
(2) Factor de penalización valorando el alcance para el tipo de compromiso.

Puede verificar la integridad de una copia de este documento mediante la lectura del código QR adjunto o mediante el acceso a la dirección https://ws050.juntadeandalucia.es/verificarFirma indicando el código de VERIFICACIÓN			
FIRMADO POR	RAQUEL MARIA ESPIN CRESPO	18/12/2024	
VERIFICACIÓN	Pk2jmBDMDBSWPSC42MTUWFP24ALUB4	PÁG. 285/2078	

**INCIDENCIAS****INCIDENCIA DESCRIPCIÓN**

	Ref:170000005981028 Recinto:41-031-006-00143-00008 Cultivo:62000 PASTOS PERMANENTES DE 5 O MAS AÑOS-SIN VARIEDAD Secano
	Ref:-1087740 Recinto:41-031-006-00143-00010 Cultivo:62000 PASTOS PERMANENTES DE 5 O MAS AÑOS-SIN VARIEDAD Secano
	Ref:-1087741 Recinto:41-031-006-00144-00001 Cultivo:62000 PASTOS PERMANENTES DE 5 O MAS AÑOS-SIN VARIEDAD Secano
	Ref:170000005980994 Recinto:41-031-006-00144-00002 Cultivo:62000 PASTOS PERMANENTES DE 5 O MAS AÑOS-SIN VARIEDAD Secano
	Ref:170000005980997 Recinto:41-031-006-00145-00003 Cultivo:62000 PASTOS PERMANENTES DE 5 O MAS AÑOS-SIN VARIEDAD Secano
	Ref:170000005980990 Recinto:41-031-006-00147-00002 Cultivo:62000 PASTOS PERMANENTES DE 5 O MAS AÑOS-SIN VARIEDAD Secano
	Ref:170000005981019 Recinto:41-031-008-00001-00002 Cultivo:62000 PASTOS PERMANENTES DE 5 O MAS AÑOS-SIN VARIEDAD Secano
	Ref:170000005980993 Recinto:41-031-008-00001-00003 Cultivo:62000 PASTOS PERMANENTES DE 5 O MAS AÑOS-SIN VARIEDAD Secano
100424	Solicita recinto que no está comprometido para la operación.
	Ref:170000005981017 Recinto:21-078-019-00016-00004 Cultivo:62000 PASTOS PERMANENTES DE 5 O MAS AÑOS-SIN VARIEDAD Secano
	Ref:-1087737 Recinto:41-031-006-00142-00013 Cultivo:62000 PASTOS PERMANENTES DE 5 O MAS AÑOS-SIN VARIEDAD Secano
	Ref:170000005981028 Recinto:41-031-006-00143-00008 Cultivo:62000 PASTOS PERMANENTES DE 5 O MAS AÑOS-SIN VARIEDAD Secano
	Ref:-1087740 Recinto:41-031-006-00143-00010 Cultivo:62000 PASTOS PERMANENTES DE 5 O MAS AÑOS-SIN VARIEDAD Secano
	Ref:-1087741 Recinto:41-031-006-00144-00001 Cultivo:62000 PASTOS PERMANENTES DE 5 O MAS AÑOS-SIN VARIEDAD Secano
	Ref:170000005980994 Recinto:41-031-006-00144-00002 Cultivo:62000 PASTOS PERMANENTES DE 5 O MAS AÑOS-SIN VARIEDAD Secano
	Ref:170000005980997 Recinto:41-031-006-00145-00003 Cultivo:62000 PASTOS PERMANENTES DE 5 O MAS AÑOS-SIN VARIEDAD Secano
	Ref:170000005980990 Recinto:41-031-006-00147-00002 Cultivo:62000 PASTOS PERMANENTES DE 5 O MAS AÑOS-SIN VARIEDAD Secano
	Ref:170000005981019 Recinto:41-031-008-00001-00002 Cultivo:62000 PASTOS PERMANENTES DE 5 O MAS AÑOS-SIN VARIEDAD Secano
	Ref:170000005980993 Recinto:41-031-008-00001-00003 Cultivo:62000 PASTOS PERMANENTES DE 5 O MAS AÑOS-SIN VARIEDAD Secano

Datos considerados para el Cálculo de la Carga Ganadera mínima y máxima del expediente

Explotación	Especie	Inscrito en Sipea y Admisible	Ugm Calculada para CG Mínima	Ugm Calculada para CG Máxima
ES21079000019	BOVINA	SI	89,71	89,71
ES21079000019	PORCINO	NO	0,00	136,40
			89,71	226,11

Superficie determinada para Cálculo Carga Ganadera Mínima: 365,82 ha

Superficie determinada para Cálculo Carga Ganadera Máxima: 365,82 ha

Carga Ganadera Mínima Expediente: 0,25 ugm/ha

Carga Ganadera Máxima Expediente: 0,62 ugm/ha

Los importes del Grupo de Pago de pastos de este expediente han sido ajustados por no llegar a la carga ganadera mínima de 0,3

Recintos Determinados para el Cálculo de Carga Ganadera Mínima

REF.	REFERENCIA SIGPAC	CULTIVO	DESCRIPCIÓN CULTIVO	S/R	SUP. RESUELTA (ha)
-1292079	41-031-006-00140-00009	20000	BARBECHO TRADICIONAL-SIN VARIEDAD	S	0,33
-1087740	41-031-006-00143-00010	62000	PASTOS PERMANENTES DE 5 O MAS AÑOS-SIN VARIEDAD	S	0,02
-1087739	41-031-006-00143-00009	62000	PASTOS PERMANENTES DE 5 O MAS AÑOS-SIN VARIEDAD	S	0,13
-1087738	41-031-006-00142-00014	62000	PASTOS PERMANENTES DE 5 O MAS AÑOS-SIN VARIEDAD	S	0,01
-1087736	41-031-006-00141-00013	62000	PASTOS PERMANENTES DE 5 O MAS AÑOS-SIN VARIEDAD	S	0,01
-1087735	41-031-006-00141-00012	62000	PASTOS PERMANENTES DE 5 O MAS AÑOS-SIN VARIEDAD	S	0,01

(1) Superficie declarada admisible ajustada con la superficie comprometida.
(2) Factor de penalización valorando el alcance para el tipo de compromiso.Puede verificar la integridad de una copia de este documento mediante la lectura del código QR adjunto o mediante el acceso a la dirección <https://ws050.juntadeandalucia.es/verificarFirma> indicando el código de VERIFICACIÓN

FIRMADO POR

RAQUEL MARIA ESPIN CRESPO

18/12/2024

VERIFICACIÓN

Pk2jmBDMDBSWPSC42MTUWFP24ALUB4

PÁG. 286/2078



**Datos considerados para el Cálculo de la Carga Ganadera mínima y máxima del expediente****Recintos Determinados para el Cálculo de Garga Ganadera Mínima**

REF.	REFERENCIA SIGPAC	CULTIVO	DESCRIPCIÓN CULTIVO	SUP.	
				S/R	RESUELTA (ha)
-1087734	41-031-006-00140-00017	62000	PASTOS PERMANENTES DE 5 O MAS AÑOS-SIN VARIEDAD	S	0,06
-1087733	41-031-006-00140-00016	63000	PASTOS DE MENOS DE 5 AÑOS-SIN VARIEDAD	S	0,02
-1087732	41-031-006-00140-00015	62000	PASTOS PERMANENTES DE 5 O MAS AÑOS-SIN VARIEDAD	S	0,05
-1087731	41-031-006-00140-00014	62000	PASTOS PERMANENTES DE 5 O MAS AÑOS-SIN VARIEDAD	S	0,06
1700000005980987	21-078-019-00003-00005	62000	PASTOS PERMANENTES DE 5 O MAS AÑOS-SIN VARIEDAD	S	63,67
1700000005980988	21-078-019-00003-00023	62000	PASTOS PERMANENTES DE 5 O MAS AÑOS-SIN VARIEDAD	S	6,00
1700000005980989	41-031-008-00001-00001	62000	PASTOS PERMANENTES DE 5 O MAS AÑOS-SIN VARIEDAD	S	5,17
1700000005980990	41-031-006-00147-00002	62000	PASTOS PERMANENTES DE 5 O MAS AÑOS-SIN VARIEDAD	S	1,16
1700000005980991	41-031-006-00147-00001	62000	PASTOS PERMANENTES DE 5 O MAS AÑOS-SIN VARIEDAD	S	0,91
1700000005980992	41-031-008-00003-00002	62000	PASTOS PERMANENTES DE 5 O MAS AÑOS-SIN VARIEDAD	S	8,13
1700000005980993	41-031-008-00001-00003	62000	PASTOS PERMANENTES DE 5 O MAS AÑOS-SIN VARIEDAD	S	0,19
1700000005980994	41-031-006-00144-00002	62000	PASTOS PERMANENTES DE 5 O MAS AÑOS-SIN VARIEDAD	S	0,18
1700000005980995	41-031-006-00143-00005	62000	PASTOS PERMANENTES DE 5 O MAS AÑOS-SIN VARIEDAD	S	0,15
1700000005980996	41-031-006-00146-00001	62000	PASTOS PERMANENTES DE 5 O MAS AÑOS-SIN VARIEDAD	S	3,17
1700000005980997	41-031-006-00145-00003	62000	PASTOS PERMANENTES DE 5 O MAS AÑOS-SIN VARIEDAD	S	10,02
1700000005980998	21-078-020-00092-00013	62000	PASTOS PERMANENTES DE 5 O MAS AÑOS-SIN VARIEDAD	S	5,10
1700000005980999	41-031-006-00145-00002	62000	PASTOS PERMANENTES DE 5 O MAS AÑOS-SIN VARIEDAD	S	12,35
1700000005981000	21-078-020-00092-00002	62000	PASTOS PERMANENTES DE 5 O MAS AÑOS-SIN VARIEDAD	S	197,32
1700000005981002	21-078-020-00092-00027	62000	PASTOS PERMANENTES DE 5 O MAS AÑOS-SIN VARIEDAD	S	15,90
1700000005981003	41-031-006-00142-00009	62000	PASTOS PERMANENTES DE 5 O MAS AÑOS-SIN VARIEDAD	S	1,10
1700000005981004	21-078-020-00092-00029	62000	PASTOS PERMANENTES DE 5 O MAS AÑOS-SIN VARIEDAD	S	0,18
1700000005981010	41-031-008-00004-00001	62000	PASTOS PERMANENTES DE 5 O MAS AÑOS-SIN VARIEDAD	S	1,35
1700000005981011	21-078-019-00003-00008	62000	PASTOS PERMANENTES DE 5 O MAS AÑOS-SIN VARIEDAD	S	4,55
1700000005981013	21-078-019-00003-00028	62000	PASTOS PERMANENTES DE 5 O MAS AÑOS-SIN VARIEDAD	S	7,83
1700000005981015	41-031-006-00141-00001	63000	PASTOS DE MENOS DE 5 AÑOS-SIN VARIEDAD	S	1,42
1700000005981016	21-078-019-00003-00020	62000	PASTOS PERMANENTES DE 5 O MAS AÑOS-SIN VARIEDAD	S	5,51
1700000005981017	21-078-019-00016-00004	62000	PASTOS PERMANENTES DE 5 O MAS AÑOS-SIN VARIEDAD	S	0,59
1700000005981019	41-031-008-00001-00002	62000	PASTOS PERMANENTES DE 5 O MAS AÑOS-SIN VARIEDAD	S	0,85
1700000005981020	41-031-006-00140-00012	62000	PASTOS PERMANENTES DE 5 O MAS AÑOS-SIN VARIEDAD	S	0,29
1700000005981021	21-078-019-00003-00017	62000	PASTOS PERMANENTES DE 5 O MAS AÑOS-SIN VARIEDAD	S	1,42
1700000005981022	41-031-006-00140-00013	62000	PASTOS PERMANENTES DE 5 O MAS AÑOS-SIN VARIEDAD	S	0,14
1700000005981024	41-031-006-00142-00007	62000	PASTOS PERMANENTES DE 5 O MAS AÑOS-SIN VARIEDAD	S	0,14
1700000005981025	41-031-006-00142-00008	62000	PASTOS PERMANENTES DE 5 O MAS AÑOS-SIN VARIEDAD	S	0,24
1700000005981026	41-031-006-00143-00003	63000	PASTOS DE MENOS DE 5 AÑOS-SIN VARIEDAD	S	5,56
1700000005981028	41-031-006-00143-00008	62000	PASTOS PERMANENTES DE 5 O MAS AÑOS-SIN VARIEDAD	S	0,34
1700000005981029	21-078-020-00092-00016	63000	PASTOS DE MENOS DE 5 AÑOS-SIN VARIEDAD	S	1,14
1700000005981030	21-078-020-00092-00030	20000	BARBECHO TRADICIONAL-SIN VARIEDAD	S	0,55
1700000005981031	41-031-006-00140-00011	62000	PASTOS PERMANENTES DE 5 O MAS AÑOS-SIN	S	0,15

(1) Superficie declarada admisible ajustada con la superficie comprometida.
(2) Factor de penalización valorando el alcance para el tipo de compromiso.

Puede verificar la integridad de una copia de este documento mediante la lectura del código QR adjunto o mediante el acceso a la dirección <https://ws050.juntadeandalucia.es/verificarFirma> indicando el código de VERIFICACIÓN

FIRMADO POR

RAQUEL MARIA ESPIN CRESPO

18/12/2024

VERIFICACIÓN

Pk2jmBDMDBSWPSC42MTUWFP24ALUB4

PÁG. 287/2078



**Datos considerados para el Cálculo de la Carga Ganadera mínima y máxima del expediente****Recintos Determinados para el Cálculo de Garga Ganadera Mínima**

REF.	REFERENCIA SIGPAC	CULTIVO	DESCRIPCIÓN CULTIVO VARIEDAD	S/R	SUP.
					RESUELTA (ha)
1700000005981032	41-031-006-00140-00002	63000	PASTOS DE MENOS DE 5 AÑOS-SIN VARIEDAD	S	2,35

Recintos Determinados para el Cálculo de Garga Ganadera Máxima

REF.	REFERENCIA SIGPAC	CULTIVO	DESCRIPCIÓN CULTIVO	S/R	SUP.
					RESUELTA (ha)
-1292079	41-031-006-00140-00009	20000	BARBECHO TRADICIONAL-SIN VARIEDAD	S	0,33
-1087741	41-031-006-00144-00001	62000	PASTOS PERMANENTES DE 5 O MAS AÑOS-SIN VARIEDAD	S	0,00
-1087740	41-031-006-00143-00010	62000	PASTOS PERMANENTES DE 5 O MAS AÑOS-SIN VARIEDAD	S	0,02
-1087739	41-031-006-00143-00009	62000	PASTOS PERMANENTES DE 5 O MAS AÑOS-SIN VARIEDAD	S	0,13
-1087738	41-031-006-00142-00014	62000	PASTOS PERMANENTES DE 5 O MAS AÑOS-SIN VARIEDAD	S	0,01
-1087737	41-031-006-00142-00013	62000	PASTOS PERMANENTES DE 5 O MAS AÑOS-SIN VARIEDAD	S	0,00
-1087736	41-031-006-00141-00013	62000	PASTOS PERMANENTES DE 5 O MAS AÑOS-SIN VARIEDAD	S	0,01
-1087735	41-031-006-00141-00012	62000	PASTOS PERMANENTES DE 5 O MAS AÑOS-SIN VARIEDAD	S	0,01
-1087734	41-031-006-00140-00017	62000	PASTOS PERMANENTES DE 5 O MAS AÑOS-SIN VARIEDAD	S	0,06
-1087733	41-031-006-00140-00016	63000	PASTOS DE MENOS DE 5 AÑOS-SIN VARIEDAD	S	0,02
-1087732	41-031-006-00140-00015	62000	PASTOS PERMANENTES DE 5 O MAS AÑOS-SIN VARIEDAD	S	0,05
-1087731	41-031-006-00140-00014	62000	PASTOS PERMANENTES DE 5 O MAS AÑOS-SIN VARIEDAD	S	0,06
1700000005980987	21-078-019-00003-00005	62000	PASTOS PERMANENTES DE 5 O MAS AÑOS-SIN VARIEDAD	S	63,67
1700000005980988	21-078-019-00003-00023	62000	PASTOS PERMANENTES DE 5 O MAS AÑOS-SIN VARIEDAD	S	6,00
1700000005980989	41-031-008-00001-00001	62000	PASTOS PERMANENTES DE 5 O MAS AÑOS-SIN VARIEDAD	S	5,17
1700000005980990	41-031-006-00147-00002	62000	PASTOS PERMANENTES DE 5 O MAS AÑOS-SIN VARIEDAD	S	1,16
1700000005980991	41-031-006-00147-00001	62000	PASTOS PERMANENTES DE 5 O MAS AÑOS-SIN VARIEDAD	S	0,91
1700000005980992	41-031-008-00003-00002	62000	PASTOS PERMANENTES DE 5 O MAS AÑOS-SIN VARIEDAD	S	8,13
1700000005980993	41-031-008-00001-00003	62000	PASTOS PERMANENTES DE 5 O MAS AÑOS-SIN VARIEDAD	S	0,19
1700000005980994	41-031-006-00144-00002	62000	PASTOS PERMANENTES DE 5 O MAS AÑOS-SIN VARIEDAD	S	0,18
1700000005980995	41-031-006-00143-00005	62000	PASTOS PERMANENTES DE 5 O MAS AÑOS-SIN VARIEDAD	S	0,15
1700000005980996	41-031-006-00146-00001	62000	PASTOS PERMANENTES DE 5 O MAS AÑOS-SIN VARIEDAD	S	3,17
1700000005980997	41-031-006-00145-00003	62000	PASTOS PERMANENTES DE 5 O MAS AÑOS-SIN VARIEDAD	S	10,02
1700000005980998	21-078-020-00092-00013	62000	PASTOS PERMANENTES DE 5 O MAS AÑOS-SIN VARIEDAD	S	5,10
1700000005980999	41-031-006-00145-00002	62000	PASTOS PERMANENTES DE 5 O MAS AÑOS-SIN VARIEDAD	S	12,35
1700000005981000	21-078-020-00092-00002	62000	PASTOS PERMANENTES DE 5 O MAS AÑOS-SIN VARIEDAD	S	197,32
1700000005981002	21-078-020-00092-00027	62000	PASTOS PERMANENTES DE 5 O MAS AÑOS-SIN VARIEDAD	S	15,90
1700000005981003	41-031-006-00142-00009	62000	PASTOS PERMANENTES DE 5 O MAS AÑOS-SIN VARIEDAD	S	1,10
1700000005981004	21-078-020-00092-00029	62000	PASTOS PERMANENTES DE 5 O MAS AÑOS-SIN VARIEDAD	S	0,18
1700000005981010	41-031-008-00004-00001	62000	PASTOS PERMANENTES DE 5 O MAS AÑOS-SIN VARIEDAD	S	1,35
1700000005981011	21-078-019-00003-00008	62000	PASTOS PERMANENTES DE 5 O MAS AÑOS-SIN VARIEDAD	S	4,55
1700000005981013	21-078-019-00003-00028	62000	PASTOS PERMANENTES DE 5 O MAS AÑOS-SIN VARIEDAD	S	7,83
1700000005981015	41-031-006-00141-00001	63000	PASTOS DE MENOS DE 5 AÑOS-SIN VARIEDAD	S	1,42

(1) Superficie declarada admisible ajustada con la superficie comprometida.
(2) Factor de penalización valorando el alcance para el tipo de compromiso.

Puede verificar la integridad de una copia de este documento mediante la lectura del código QR adjunto o mediante el acceso a la dirección <https://ws050.juntadeandalucia.es/verificarFirma> indicando el código de VERIFICACIÓN

FIRMADO POR	RAQUEL MARIA ESPIN CRESPO	18/12/2024	
VERIFICACIÓN	Pk2jmBDMDBSWPSC42MTUWFP24ALUB4	PÁG. 288/2078	

**Datos considerados para el Cálculo de la Carga Ganadera mínima y máxima del expediente****Recintos Determinados para el Cálculo de Garga Ganadera Máxima**

REF.	REFERENCIA SIGPAC	CULTIVO	DESCRIPCIÓN CULTIVO	SUP.	
				S/R	RESUELTA (ha)
170000005981016	21-078-019-00003-00020	62000	PASTOS PERMANENTES DE 5 O MAS AÑOS-SIN VARIEDAD	S	5,51
170000005981017	21-078-019-00016-00004	62000	PASTOS PERMANENTES DE 5 O MAS AÑOS-SIN VARIEDAD	S	0,59
170000005981019	41-031-008-00001-00002	62000	PASTOS PERMANENTES DE 5 O MAS AÑOS-SIN VARIEDAD	S	0,85
170000005981020	41-031-006-00140-00012	62000	PASTOS PERMANENTES DE 5 O MAS AÑOS-SIN VARIEDAD	S	0,29
170000005981021	21-078-019-00003-00017	62000	PASTOS PERMANENTES DE 5 O MAS AÑOS-SIN VARIEDAD	S	1,42
170000005981022	41-031-006-00140-00013	62000	PASTOS PERMANENTES DE 5 O MAS AÑOS-SIN VARIEDAD	S	0,14
170000005981024	41-031-006-00142-00007	62000	PASTOS PERMANENTES DE 5 O MAS AÑOS-SIN VARIEDAD	S	0,14
170000005981025	41-031-006-00142-00008	62000	PASTOS PERMANENTES DE 5 O MAS AÑOS-SIN VARIEDAD	S	0,24
170000005981026	41-031-006-00143-00003	63000	PASTOS DE MENOS DE 5 AÑOS-SIN VARIEDAD	S	5,56
170000005981028	41-031-006-00143-00008	62000	PASTOS PERMANENTES DE 5 O MAS AÑOS-SIN VARIEDAD	S	0,34
170000005981029	21-078-020-00092-00016	63000	PASTOS DE MENOS DE 5 AÑOS-SIN VARIEDAD	S	1,14
170000005981030	21-078-020-00092-00030	20000	BARBECHO TRADICIONAL-SIN VARIEDAD	S	0,55
170000005981031	41-031-006-00140-00011	62000	PASTOS PERMANENTES DE 5 O MAS AÑOS-SIN VARIEDAD	S	0,15
170000005981032	41-031-006-00140-00002	63000	PASTOS DE MENOS DE 5 AÑOS-SIN VARIEDAD	S	2,35

Incidencias de carga ganadera**INCIDENCIA DESCRIPCIÓN**

- 4272 Verifica que las líneas de declaración de las Solicitudes Únicas no tienen solapes con la capa de Retroactividad Gráfica (ambas de la misma campaña) a nivel de expediente/línea de declaración gráfica de la solicitud.
Ref:170000005981002 Recinto:21-078-020-00092-00027 Cultivo: - Agregado de la referencia del recinto.:0 Zona de la referencia del recinto.:0 Superficie solapada.:0,06 Id. Incid.:5093370
- 100407 Explotación solicitada no forma parte de ningún organismo de control autorizado para la producción ecológica en Andalucía o fecha de inscripción posterior al plazo establecido (Anexo I. Criterios de Subvencionabilidad. Orden 28 de marzo de 2023).
Explotación:ES210790000019 Especie:PORCINO

(1) Superficie declarada admisible ajustada con la superficie comprometida.
(2) Factor de penalización valorando el alcance para el tipo de compromiso.

Puede verificar la integridad de una copia de este documento mediante la lectura del código QR adjunto o mediante el acceso a la dirección <https://ws050.juntadeandalucia.es/verificarFirma> indicando el código de VERIFICACIÓN

FIRMADO POR	RAQUEL MARIA ESPIN CRESPO	18/12/2024	
VERIFICACIÓN	Pk2jmBDMDBSWPSC42MTUWFP24ALUB4	PÁG. 289/2078	

**APELLIDOS Y NOMBRE / RAZÓN SOCIAL**

CHICO MUÑOZ ALFREDO

NIF

****7103*

EXPEDIENTE

1204259

ANUALIDAD DE PAGO

1ª

IMPORTES POR ANUALIDAD

	2023	2024	2025	2026	2027
IMPORTE MÁXIMO SUBVENCIONABLE	4.534,68 €	4.534,68 €	4.534,68 €	4.534,68 €	4.534,68 €
IMPORTE MEDIO DE TRANSFERENCIA (€/ha)	82,15 €	82,15 €	82,15 €	82,15 €	82,15 €

RESUMEN DE UNIDADES

Cód	GRUPO DE PAGO	Sup. Dec. Admisible (ha)	Sup. Comprometida (ha)	Sup. ajustada compromiso (1) (ha)	% sobredec.	Sup. Resuelta (ha)	Importe Declarado	Importe Topado	Importe Resuelto	Importe tras sobredec.
428	PASTOS ASOCIADOS A GANADERÍA ECOLÓGICA	55,20		55,20	0,00	55,20	4.534,68	4.534,68	4.534,68	4.534,68
TOTAL		55,20	55,20	55,20		55,20	4.534,68	4.534,68	4.534,68	4.534,68

APLICACIÓN DE REDUCCIONES Y PENALIZACIONES

GRUPO DE PAGO	Importe Calculado	Importe prerreduc.	Criterios de subvencionabilidad y compromisos	Presentación tardía	Omisión declaración	Condicionidad	IMPORTE (Euros) RESUELTO
PASTOS ASOCIADOS A GANADERÍA	4.534,68	4.534,68	0,00	0,00	0,00	0,00	4.534,68
TOTAL	4.534,68	4.534,68					4.534,68

RESUMEN DE PAGOS**IMPORTE (Euros)**

PASTOS ASOCIADOS A GANADERÍA ECOLÓGICA - Pago realizado	RESUELTO 4.534,68 €	FEADER 3.854,48 €	MAPA 444,85 €	CAPADR 235,35 €
---	---------------------	-------------------	---------------	-----------------

RECINTOS RESUELTOS

REE	REFERENCIA SIGPAC	CULTIVO	DESCRIPCIÓN CULTIVO	S/R G.PAGO	PEND. MEDIA (%)	SUP. DEC. ADMISIBLE (ha)	SUP. COMPROM. (ha)	SUP. AJUSTADA COMPROM. (1) (ha)	SUP. CONV. SIGPAC (ha)	SUP. CERTIF. (ha)	SUP. CAMPO (ha)	SUP. CAMPO DETER. CULT. DECLARADO (ha)	SUP. DEC. REDUCIDA (ha)	SUP. RESUELTA (ha)
4526164	21-005-900-99000-990	62000	PASTOS PERMANENTES DE 5 O MAS AÑOS-SIN VARIEDAD	S 428	1,57	27,02	27,02	27,02		27,02			27,02	27,02
4526177	21-005-900-99000-990	62000	PASTOS PERMANENTES DE 5 O MAS AÑOS-SIN VARIEDAD	S 428	2,19	5,11	5,11	5,11		5,11			5,11	5,11
4526178	21-005-900-99000-990	62000	PASTOS PERMANENTES DE 5 O MAS AÑOS-SIN VARIEDAD	S 428	1,54	8,07	8,07	8,07		8,07			8,07	8,07
6838003	21-005-900-99000-990	62000	PASTOS PERMANENTES DE 5 O MAS AÑOS-SIN VARIEDAD	S 428	1,44	15,00	15,00	15,00		15,00			15,00	15,00

INCIDENCIAS**INCIDENCIA DESCRIPCIÓN**

100424 Solicita recinto que no está comprometido para la operación.

Ref:6849225 Recinto:41-012-900-99000-99001 Cultivo:62000 PASTOS PERMANENTES DE 5 O MAS AÑOS-SIN VARIEDAD Secano

(1) Superficie declarada admisible ajustada con la superficie comprometida.
(2) Factor de penalización valorando el alcance para el tipo de compromiso.Puede verificar la integridad de una copia de este documento mediante la lectura del código QR adjunto o mediante el acceso a la dirección <https://ws050.juntadeandalucia.es/verificarFirma> indicando el código de VERIFICACIÓN

FIRMADO POR

RAQUEL MARIA ESPIN CRESPO

18/12/2024

VERIFICACIÓN

Pk2jmBDMDBSWPSC42MTUWFP24ALUB4

PÁG. 290/2078



**Datos considerados para el Cálculo de la Carga Ganadera mínima y máxima del expediente**

Explotación	Especie	Inscrito en Sipea y Admisible	Ugm Calculada para CG Mínima	Ugm Calculada para CG Máxima
ES210050000319	BOVINA	SI	0,87	0,87
ES210050000510	BOVINA	SI	25,91	25,91
ES210050000511	BOVINA	SI	8,11	8,11
ES210050000512	BOVINA	SI	7,92	7,92
			42,81	42,81

Superficie determinada para Cálculo Carga Ganadera Mínima: 90,38 ha

Superficie determinada para Cálculo Carga Ganadera Máxima: 90,38 ha

Carga Ganadera Mínima Expediente: 0,47 ugm/ha

Carga Ganadera Máxima Expediente: 0,47 ugm/ha

Recintos Determinados para el Cálculo de Garga Ganadera Mínima

REF.	REFERENCIA SIGPAC	CULTIVO	DESCRIPCIÓN CULTIVO	S/R	SUP. RESUELTA (ha)
4526164	21-005-900-99000-99004	62000	PASTOS PERMANENTES DE 5 O MAS AÑOS-SIN VARIEDAD	S	27,02
4526177	21-005-900-99000-99002	62000	PASTOS PERMANENTES DE 5 O MAS AÑOS-SIN VARIEDAD	S	5,11
4526178	21-005-900-99000-99001	62000	PASTOS PERMANENTES DE 5 O MAS AÑOS-SIN VARIEDAD	S	8,07
6838003	21-005-900-99000-99003	62000	PASTOS PERMANENTES DE 5 O MAS AÑOS-SIN VARIEDAD	S	15,00
6849225	41-012-900-99000-99001	62000	PASTOS PERMANENTES DE 5 O MAS AÑOS-SIN VARIEDAD	S	35,18

Recintos Determinados para el Cálculo de Garga Ganadera Máxima

REF.	REFERENCIA SIGPAC	CULTIVO	DESCRIPCIÓN CULTIVO	S/R	SUP. RESUELTA (ha)
4526164	21-005-900-99000-99004	62000	PASTOS PERMANENTES DE 5 O MAS AÑOS-SIN VARIEDAD	S	27,02
4526177	21-005-900-99000-99002	62000	PASTOS PERMANENTES DE 5 O MAS AÑOS-SIN VARIEDAD	S	5,11
4526178	21-005-900-99000-99001	62000	PASTOS PERMANENTES DE 5 O MAS AÑOS-SIN VARIEDAD	S	8,07
6838003	21-005-900-99000-99003	62000	PASTOS PERMANENTES DE 5 O MAS AÑOS-SIN VARIEDAD	S	15,00
6849225	41-012-900-99000-99001	62000	PASTOS PERMANENTES DE 5 O MAS AÑOS-SIN VARIEDAD	S	35,18

(1) Superficie declarada admisible ajustada con la superficie comprometida.
(2) Factor de penalización valorando el alcance para el tipo de compromiso.Puede verificar la integridad de una copia de este documento mediante la lectura del código QR adjunto o mediante el acceso a la dirección <https://ws050.juntadeandalucia.es/verificarFirma> indicando el código de VERIFICACIÓN

FIRMADO POR

RAQUEL MARIA ESPIN CRESPO

18/12/2024

VERIFICACIÓN

Pk2jmBDMDBSWPSC42MTUWFP24ALUB4

PÁG. 291/2078



**APELLIDOS Y NOMBRE / RAZÓN SOCIAL**

CHICO OTERO ANTONIA

NIF

****7051*

EXPEDIENTE

1204417

ANUALIDAD DE PAGO

1ª

IMPORTES POR ANUALIDAD

	2023	2024	2025	2026	2027
IMPORTE MÁXIMO SUBVENCIONABLE	2.632,09 €	2.632,09 €	2.632,09 €	2.632,09 €	2.632,09 €
IMPORTE MEDIO DE TRANSFERENCIA (€/ha)	82,15 €	82,15 €	82,15 €	82,15 €	82,15 €

RESUMEN DE UNIDADES

Cód	GRUPO DE PAGO	Sup. Dec. Admisible (ha)	Sup. Comprometida (ha)	Sup. ajustada compromiso (1) (ha)	% sobredec.	Sup. Resuelta (ha)	Importe Declarado	Importe Topado	Importe Resuelto	Importe tras sobredec.
428	PASTOS ASOCIADOS A GANADERÍA ECOLÓGICA	32,04		32,04	0,00	32,04	2.632,09	2.632,09	2.632,09	2.632,09
TOTAL		32,04	32,04	32,04		32,04	2.632,09	2.632,09	2.632,09	2.632,09

APLICACIÓN DE REDUCCIONES Y PENALIZACIONES

GRUPO DE PAGO	Importe Calculado	Importe prereduc.	Criterios de subvencionabilidad y compromisos	Presentación tardía	Omisión declaración	Condicionalidad	IMPORTE (Euros) RESUELTO
PASTOS ASOCIADOS A GANADERÍA	2.632,09	2.632,09	0,00	0,00	0,00	0,00	2.632,09
TOTAL	2.632,09	2.632,09					2.632,09

RESUMEN DE PAGOS**IMPORTE (Euros)**

	RESUELTO	FEADER	MAPA	CAPADR
PASTOS ASOCIADOS A GANADERÍA ECOLÓGICA - Pago realizado	2.632,09 €	2.237,28 €	258,21 €	136,60 €

RECINTOS RESUELTOS

REE	REFERENCIA SIGPAC	CULTIVO	DESCRIPCIÓN CULTIVO	S/R	G.PAGO	PEND. MEDIA (%)	SUP. DEC. ADMISIBLE (ha)	SUP. COMPROM. (ha)	SUP. AJUSTADA COMPROM. (1) (ha)	SUP. CONV. SIGPAC (ha)	SUP. CERTIF. (ha)	SUP. CAMPO (ha)	SUP. CAMPO DETER. CULT. DECLARADO (ha)	SUP. DEC. REDUCIDA (ha)	SUP. RESUELTA (ha)
4525254	21-005-900-99000-990	62000	PASTOS PERMANENTES DE 5 O MAS AÑOS-SIN VARIEDAD	S	428	1,57	32,04	32,04	32,04		32,04			32,04	32,04

INCIDENCIAS**INCIDENCIA DESCRIPCIÓN**

100424 Solicita recinto que no está comprometido para la operación.

Ref:4525248 Recinto:21-005-900-99000-99002 Cultivo:62000 PASTOS PERMANENTES DE 5 O MAS AÑOS-SIN VARIEDAD Secano

Ref:6891637 Recinto:41-012-900-99000-99001 Cultivo:62000 PASTOS PERMANENTES DE 5 O MAS AÑOS-SIN VARIEDAD Secano

(1) Superficie declarada admisible ajustada con la superficie comprometida.
(2) Factor de penalización valorando el alcance para el tipo de compromiso.Puede verificar la integridad de una copia de este documento mediante la lectura del código QR adjunto o mediante el acceso a la dirección <https://ws050.juntadeandalucia.es/verificarFirma> indicando el código de VERIFICACIÓN

FIRMADO POR

RAQUEL MARIA ESPIN CRESPO

18/12/2024

VERIFICACIÓN

Pk2jmBDMDBSWPSC42MTUWFP24ALUB4

PÁG. 292/2078



**Datos considerados para el Cálculo de la Carga Ganadera mínima y máxima del expediente**

Explotación	Especie	Inscrito en Sipea y Admisible	Ugm Calculada para CG Mínima	Ugm Calculada para CG Máxima
ES210050000319	BOVINA	SI	0,60	0,60
ES210050000510	BOVINA	SI	18,87	18,87
ES210050000512	BOVINA	SI	12,69	12,69
			32,16	32,16

Superficie determinada para Cálculo Carga Ganadera Mínima: 70,30 ha

Superficie determinada para Cálculo Carga Ganadera Máxima: 70,30 ha

Carga Ganadera Mínima Expediente: 0,46 ugm/ha

Carga Ganadera Máxima Expediente: 0,46 ugm/ha

Recintos Determinados para el Cálculo de Garga Ganadera Mínima

REF.	REFERENCIA SIGPAC	CULTIVO	DESCRIPCIÓN CULTIVO	S/R	SUP. RESUELTA (ha)
4525248	21-005-900-99000-99002	62000	PASTOS PERMANENTES DE 5 O MAS AÑOS-SIN VARIEDAD	S	13,08
4525254	21-005-900-99000-99004	62000	PASTOS PERMANENTES DE 5 O MAS AÑOS-SIN VARIEDAD	S	32,04
6891637	41-012-900-99000-99001	62000	PASTOS PERMANENTES DE 5 O MAS AÑOS-SIN VARIEDAD	S	25,18

Recintos Determinados para el Cálculo de Garga Ganadera Máxima

REF.	REFERENCIA SIGPAC	CULTIVO	DESCRIPCIÓN CULTIVO	S/R	SUP. RESUELTA (ha)
4525248	21-005-900-99000-99002	62000	PASTOS PERMANENTES DE 5 O MAS AÑOS-SIN VARIEDAD	S	13,08
4525254	21-005-900-99000-99004	62000	PASTOS PERMANENTES DE 5 O MAS AÑOS-SIN VARIEDAD	S	32,04
6891637	41-012-900-99000-99001	62000	PASTOS PERMANENTES DE 5 O MAS AÑOS-SIN VARIEDAD	S	25,18

(1) Superficie declarada admisible ajustada con la superficie comprometida.
(2) Factor de penalización valorando el alcance para el tipo de compromiso.Puede verificar la integridad de una copia de este documento mediante la lectura del código QR adjunto o mediante el acceso a la dirección <https://ws050.juntadeandalucia.es/verificarFirma> indicando el código de VERIFICACIÓN

FIRMADO POR

RAQUEL MARIA ESPIN CRESPO

18/12/2024

VERIFICACIÓN

Pk2jmBDMDBSWPSC42MTUWFP24ALUB4

PÁG. 293/2078



**APELLIDOS Y NOMBRE / RAZÓN SOCIAL**

CHICO OTERO BALDUINO

NIF
2290EXPEDIENTE**
1204494**ANUALIDAD DE PAGO**
1ª**IMPORTES POR ANUALIDAD**

	2023	2024	2025	2026	2027
IMPORTE MÁXIMO SUBVENCIONABLE	2.311,70 €	2.311,70 €	2.311,70 €	2.311,70 €	2.311,70 €
IMPORTE MEDIO DE TRANSFERENCIA (€/ha)	82,15 €	82,15 €	82,15 €	82,15 €	82,15 €

RESUMEN DE UNIDADES

Cód	GRUPO DE PAGO	Sup. Dec. Admisible (ha)	Sup. Comprometida (ha)	Sup. ajustada compromiso (1) (ha)	% sobredec.	Sup. Resuelta (ha)	Importe Declarado	Importe Topado	Importe Resuelto	Importe tras sobredec.
428	PASTOS ASOCIADOS A GANADERÍA ECOLÓGICA	28,14		28,14	0,00	28,14	2.311,70	2.311,70	2.311,70	2.311,70
TOTAL		28,14	28,14	28,14		28,14	2.311,70	2.311,70	2.311,70	2.311,70

APLICACIÓN DE REDUCCIONES Y PENALIZACIONES

GRUPO DE PAGO	Importe Calculado	Importe prereduc.	Criterios de subvencionabilidad y compromisos	Presentación tardía	Omisión declaración	Condicionidad	IMPORTE (Euros) RESUELTO
PASTOS ASOCIADOS A GANADERÍA	2.311,70	2.311,70	0,00	0,00	0,00	0,00	2.311,70
TOTAL	2.311,70	2.311,70					2.311,70

RESUMEN DE PAGOS

	RESUELTO	FEADER	MAPA	CAPADR
PASTOS ASOCIADOS A GANADERÍA ECOLÓGICA - Pago realizado	2.311,70 €	1.964,95 €	226,78 €	119,97 €

RECINTOS RESUELTOS

REE	REFERENCIA SIGPAC	CULTIVO	DESCRIPCIÓN CULTIVO	S/R G.PAGO	PEND. MEDIA (%)	SUP. DEC. ADMISIBLE (ha)	SUP. COMPROM. (ha)	SUP. AJUSTADA COMPROM. (1) (ha)	SUP. CONV. SIGPAC (ha)	SUP. CERTIF. (ha)	SUP. CAMPO (ha)	SUP. CAMPO DETER. CULT. DECLARADO (ha)	SUP. DEC. REDUCIDA (ha)	SUP. RESUELTA (ha)
4525892	21-005-900-99000-990	62000	PASTOS PERMANENTES DE 5 O MAS AÑOS-SIN VARIEDAD	S 428	2,19	13,08	13,08	13,08		13,08			13,08	13,08
4525893	21-005-900-99000-990	62000	PASTOS PERMANENTES DE 5 O MAS AÑOS-SIN VARIEDAD	S 428	1,57	15,06	15,06	15,06		15,06			15,06	15,06

INCIDENCIAS**INCIDENCIA DESCRIPCIÓN**

- 100402 Recinto solicitado no forma parte de ningún organismo de control autorizado para la producción ecológica en Andalucía o fecha de inscripción posterior al plazo establecido (Anexo I. Criterios de Subvencionabilidad. Orden 28 de marzo de 2023).
Ref:6891717 Recinto:41-012-900-99000-99001 Cultivo:62000 PASTOS PERMANENTES DE 5 O MAS AÑOS-SIN VARIEDAD Secano
- 100424 Solicita recinto que no está comprometido para la operación.
Ref:6891717 Recinto:41-012-900-99000-99001 Cultivo:62000 PASTOS PERMANENTES DE 5 O MAS AÑOS-SIN VARIEDAD Secano

(1) Superficie declarada admisible ajustada con la superficie comprometida.
(2) Factor de penalización valorando el alcance para el tipo de compromiso.

Puede verificar la integridad de una copia de este documento mediante la lectura del código QR adjunto o mediante el acceso a la dirección <https://ws050.juntadeandalucia.es/verificarFirma> indicando el código de VERIFICACIÓN

FIRMADO POR

RAQUEL MARIA ESPIN CRESPO

18/12/2024

VERIFICACIÓN

Pk2jmBDMDBSWPSC42MTUWFP24ALUB4

PÁG. 294/2078



**Datos considerados para el Cálculo de la Carga Ganadera mínima y máxima del expediente**

Explotación	Especie	Inscrito en Sipea y Admisible	Ugm Calculada para CG Mínima	Ugm Calculada para CG Máxima
ES210050000510	BOVINA	SI	4,75	4,75
ES210050000512	BOVINA	SI	12,30	12,30
			17,05	17,05

Superficie determinada para Cálculo Carga Ganadera Mínima: 28,14 ha

Superficie determinada para Cálculo Carga Ganadera Máxima: 41,25 ha

Carga Ganadera Mínima Expediente: 0,61 ugm/ha

Carga Ganadera Máxima Expediente: 0,41 ugm/ha

Recintos Determinados para el Cálculo de Garga Ganadera Mínima

REF.	REFERENCIA SIGPAC	CULTIVO	DESCRIPCIÓN CULTIVO	S/R	SUP. RESUELTA (ha)
4525892	21-005-900-99000-99002	62000	PASTOS PERMANENTES DE 5 O MAS AÑOS-SIN VARIEDAD	S	13,08
4525893	21-005-900-99000-99004	62000	PASTOS PERMANENTES DE 5 O MAS AÑOS-SIN VARIEDAD	S	15,06

Recintos Determinados para el Cálculo de Garga Ganadera Máxima

REF.	REFERENCIA SIGPAC	CULTIVO	DESCRIPCIÓN CULTIVO	S/R	SUP. RESUELTA (ha)
4525892	21-005-900-99000-99002	62000	PASTOS PERMANENTES DE 5 O MAS AÑOS-SIN VARIEDAD	S	13,08
4525893	21-005-900-99000-99004	62000	PASTOS PERMANENTES DE 5 O MAS AÑOS-SIN VARIEDAD	S	15,06
6891717	41-012-900-99000-99001	62000	PASTOS PERMANENTES DE 5 O MAS AÑOS-SIN VARIEDAD	S	13,11

(1) Superficie declarada admisible ajustada con la superficie comprometida.
(2) Factor de penalización valorando el alcance para el tipo de compromiso.Puede verificar la integridad de una copia de este documento mediante la lectura del código QR adjunto o mediante el acceso a la dirección <https://ws050.juntadeandalucia.es/verificarFirma> indicando el código de VERIFICACIÓN

FIRMADO POR	RAQUEL MARIA ESPIN CRESPO	18/12/2024
VERIFICACIÓN	Pk2jmBDMDBSWPSC42MTUWFP24ALUB4	PÁG. 295/2078



**APELLIDOS Y NOMBRE / RAZÓN SOCIAL**

CHICO OTERO MANUEL

NIF

****1618*

EXPEDIENTE

1203721

ANUALIDAD DE PAGO

1ª

IMPORTES POR ANUALIDAD

	2023	2024	2025	2026	2027
IMPORTE MÁXIMO SUBVENCIONABLE	4.285,77 €	4.285,77 €	4.285,77 €	4.285,77 €	4.285,77 €
IMPORTE MEDIO DE TRANSFERENCIA (€/ha)	82,15 €	82,15 €	82,15 €	82,15 €	82,15 €

RESUMEN DE UNIDADES

Cód	GRUPO DE PAGO	Sup. Dec. Admisible (ha)	Sup. Comprometida (ha)	Sup. ajustada compromiso (1) (ha)	% sobredec.	Sup. Resuelta (ha)	Importe Declarado	Importe Topado	Importe Resuelto	Importe tras sobredec.
428	PASTOS ASOCIADOS A GANADERÍA ECOLÓGICA	52,17		52,17	0,00	52,17	4.285,77	4.285,77	4.285,77	4.285,77
TOTAL		52,17	52,17	52,17		52,17	4.285,77	4.285,77	4.285,77	4.285,77

APLICACIÓN DE REDUCCIONES Y PENALIZACIONES

GRUPO DE PAGO	Importe Calculado	Importe prereduc.	Criterios de subvencionabilidad y compromisos	Presentación tardía	Omisión declaración	Condicionidad	IMPORTE (Euros) RESUELTO
PASTOS ASOCIADOS A GANADERÍA	4.285,77	4.285,77	0,00	0,00	0,00	0,00	4.285,77
TOTAL	4.285,77	4.285,77					4.285,77

RESUMEN DE PAGOS**IMPORTE (Euros)**

PASTOS ASOCIADOS A GANADERÍA ECOLÓGICA - Pago realizado	RESUELTO 4.285,77 €	FEADER 3.642,90 €	MAPA 420,43 €	CAPADR 222,44 €
---	----------------------------	--------------------------	----------------------	------------------------

RECINTOS RESUELTOS

REE	REFERENCIA SIGPAC	CULTIVO	DESCRIPCIÓN CULTIVO	S/R G.PAGO	PEND. MEDIA (%)	SUP. DEC. ADMISIBLE (ha)	SUP. COMPROM. (ha)	SUP. AJUSTADA COMPROM. (1) (ha)	SUP. CONV. SIGPAC (ha)	SUP. CERTIF. (ha)	SUP. CAMPO (ha)	SUP. CAMPO DETER. CULT. DECLARADO (ha)	SUP. DEC. REDUCIDA (ha)	SUP. RESUELTA (ha)
4525411	21-005-900-99000-990	62000	PASTOS PERMANENTES DE 5 O MAS AÑOS-SIN VARIEDAD	S 428	2,19	17,14	17,14	17,14		17,14			17,14	17,14
4525413	21-005-900-99000-990	62000	PASTOS PERMANENTES DE 5 O MAS AÑOS-SIN VARIEDAD	S 428	1,57	35,03	35,03	35,03		35,04			35,03	35,03

INCIDENCIAS**INCIDENCIA DESCRIPCIÓN**

100424 Solicita recinto que no está comprometido para la operación.

Ref:6891669 Recinto:41-012-900-99000-99001 Cultivo:62000 PASTOS PERMANENTES DE 5 O MAS AÑOS-SIN VARIEDAD Secano

(1) Superficie declarada admisible ajustada con la superficie comprometida.
(2) Factor de penalización valorando el alcance para el tipo de compromiso.Puede verificar la integridad de una copia de este documento mediante la lectura del código QR adjunto o mediante el acceso a la dirección <https://ws050.juntadeandalucia.es/verificarFirma> indicando el código de VERIFICACIÓN

FIRMADO POR

RAQUEL MARIA ESPIN CRESPO

18/12/2024

VERIFICACIÓN

Pk2jmBDMDBSWPSC42MTUWFP24ALUB4

PÁG. 296/2078



**Datos considerados para el Cálculo de la Carga Ganadera mínima y máxima del expediente**

Explotación	Especie	Inscrito en Sipea y Admisible	Ugm Calculada para CG Mínima	Ugm Calculada para CG Máxima
ES210050000319	BOVINA	SI	0,26	0,26
ES210050000510	BOVINA	SI	17,76	17,76
ES210050000512	BOVINA	SI	16,70	16,70
			34,72	34,72

Superficie determinada para Cálculo Carga Ganadera Mínima: 82,18 ha

Superficie determinada para Cálculo Carga Ganadera Máxima: 82,18 ha

Carga Ganadera Mínima Expediente: 0,42 ugm/ha

Carga Ganadera Máxima Expediente: 0,42 ugm/ha

Recintos Determinados para el Cálculo de Garga Ganadera Mínima

REF.	REFERENCIA SIGPAC	CULTIVO	DESCRIPCIÓN CULTIVO	S/R	SUP. RESUELTA (ha)
4525411	21-005-900-99000-99002	62000	PASTOS PERMANENTES DE 5 O MAS AÑOS-SIN VARIEDAD	S	17,14
4525413	21-005-900-99000-99004	62000	PASTOS PERMANENTES DE 5 O MAS AÑOS-SIN VARIEDAD	S	35,03
6891669	41-012-900-99000-99001	62000	PASTOS PERMANENTES DE 5 O MAS AÑOS-SIN VARIEDAD	S	30,01

Recintos Determinados para el Cálculo de Garga Ganadera Máxima

REF.	REFERENCIA SIGPAC	CULTIVO	DESCRIPCIÓN CULTIVO	S/R	SUP. RESUELTA (ha)
4525411	21-005-900-99000-99002	62000	PASTOS PERMANENTES DE 5 O MAS AÑOS-SIN VARIEDAD	S	17,14
4525413	21-005-900-99000-99004	62000	PASTOS PERMANENTES DE 5 O MAS AÑOS-SIN VARIEDAD	S	35,03
6891669	41-012-900-99000-99001	62000	PASTOS PERMANENTES DE 5 O MAS AÑOS-SIN VARIEDAD	S	30,01

(1) Superficie declarada admisible ajustada con la superficie comprometida.
(2) Factor de penalización valorando el alcance para el tipo de compromiso.Puede verificar la integridad de una copia de este documento mediante la lectura del código QR adjunto o mediante el acceso a la dirección <https://ws050.juntadeandalucia.es/verificarFirma> indicando el código de VERIFICACIÓN

FIRMADO POR

RAQUEL MARIA ESPIN CRESPO

18/12/2024

VERIFICACIÓN

Pk2jmBDMDBSWPSC42MTUWFP24ALUB4

PÁG. 297/2078



**APELLIDOS Y NOMBRE / RAZÓN SOCIAL**

CHICO OTERO MARIA CARMEN

NIF
3922EXPEDIENTE**
1204228**ANUALIDAD DE PAGO**
1ª**IMPORTES POR ANUALIDAD**

	2023	2024	2025	2026	2027
IMPORTE MÁXIMO SUBVENCIONABLE	5.374,25 €	5.374,25 €	5.374,25 €	5.374,25 €	5.374,25 €
IMPORTE MEDIO DE TRANSFERENCIA (€/ha)	82,15 €	82,15 €	82,15 €	82,15 €	82,15 €

RESUMEN DE UNIDADES

Cód	GRUPO DE PAGO	Sup. Dec. Admisible (ha)	Sup. Comprometida (ha)	Sup. ajustada compromiso (1) (ha)	% sobredec.	Sup. Resuelta (ha)	Importe Declarado	Importe Topado	Importe Resuelto	Importe tras sobredec.
428	PASTOS ASOCIADOS A GANADERÍA ECOLÓGICA	65,42		65,42	0,00	65,42	5.374,25	5.374,25	5.374,25	5.374,25
TOTAL		65,42	65,42	65,42		65,42	5.374,25	5.374,25	5.374,25	5.374,25

APLICACIÓN DE REDUCCIONES Y PENALIZACIONES

GRUPO DE PAGO	Importe Calculado	Importe prereduc.	Criterios de subvencionabilidad y compromisos	Presentación tardía	Omisión declaración	Condicionidad	IMPORTE (Euros) RESUELTO
PASTOS ASOCIADOS A GANADERÍA	5.374,25	5.374,25	0,00	0,00	0,00	0,00	5.374,25
TOTAL	5.374,25	5.374,25					5.374,25

RESUMEN DE PAGOS

	RESUELTO	FEADER	MAPA	CAPADR
PASTOS ASOCIADOS A GANADERÍA ECOLÓGICA - Pago realizado	5.374,25 €	4.568,11 €	527,21 €	278,93 €

RECINTOS RESUELTOS

REE	REFERENCIA SIGPAC	CULTIVO	DESCRIPCIÓN CULTIVO	S/R G.PAGO	PEND. MEDIA (%)	SUP. DEC. ADMISIBLE (ha)	SUP. COMPROM. (ha)	SUP. AJUSTADA COMPROM. (1) (ha)	SUP. CONV. SIGPAC (ha)	SUP. CERTIF. (ha)	SUP. CAMPO (ha)	SUP. CAMPO DETER. CULT. DECLARADO (ha)	SUP. DEC. REDUCIDA (ha)	SUP. RESUELTA (ha)
4525947	21-005-900-99000-990	62000	PASTOS PERMANENTES DE 5 O MAS AÑOS-SIN VARIEDAD	S 428	1,54	8,07	8,07	8,07		8,07			8,07	8,07
4525953	21-005-900-99000-990	62000	PASTOS PERMANENTES DE 5 O MAS AÑOS-SIN VARIEDAD	S 428	1,57	32,04	32,04	32,04		32,04			32,04	32,04
6837982	21-005-900-99000-990	62000	PASTOS PERMANENTES DE 5 O MAS AÑOS-SIN VARIEDAD	S 428	1,44	25,31	25,31	25,31		25,31			25,31	25,31

INCIDENCIAS**INCIDENCIA DESCRIPCIÓN**

- 100402 Recinto solicitado no forma parte de ningún organismo de control autorizado para la producción ecológica en Andalucía o fecha de inscripción posterior al plazo establecido (Anexo I. Criterios de Subvencionabilidad. Orden 28 de marzo de 2023).
Ref:6849068 Recinto:41-012-900-99000-99001 Cultivo:62000 PASTOS PERMANENTES DE 5 O MAS AÑOS-SIN VARIEDAD Secano
- 100424 Solicita recinto que no está comprometido para la operación.
Ref:6849068 Recinto:41-012-900-99000-99001 Cultivo:62000 PASTOS PERMANENTES DE 5 O MAS AÑOS-SIN VARIEDAD Secano

(1) Superficie declarada admisible ajustada con la superficie comprometida.
(2) Factor de penalización valorando el alcance para el tipo de compromiso.

Puede verificar la integridad de una copia de este documento mediante la lectura del código QR adjunto o mediante el acceso a la dirección <https://ws050.juntadeandalucia.es/verificarFirma> indicando el código de VERIFICACIÓN

FIRMADO POR

RAQUEL MARIA ESPIN CRESPO

18/12/2024

VERIFICACIÓN

Pk2jmBDMDBSWPSC42MTUWFP24ALUB4

PÁG. 298/2078



**Datos considerados para el Cálculo de la Carga Ganadera mínima y máxima del expediente**

Explotación	Especie	Inscrito en Sipea y Admisible	Ugm Calculada para CG Mínima	Ugm Calculada para CG Máxima
ES210050000319	BOVINA	SI	0,89	0,89
ES210050000510	BOVINA	SI	29,87	29,87
ES210050000511	BOVINA	SI	11,09	11,09
			41,85	41,85

Superficie determinada para Cálculo Carga Ganadera Mínima: 65,42 ha

Superficie determinada para Cálculo Carga Ganadera Máxima: 90,60 ha

Carga Ganadera Mínima Expediente: 0,64 ugm/ha

Carga Ganadera Máxima Expediente: 0,46 ugm/ha

Recintos Determinados para el Cálculo de Garga Ganadera Mínima

REF.	REFERENCIA SIGPAC	CULTIVO	DESCRIPCIÓN CULTIVO	S/R	SUP. RESUELTA (ha)
4525947	21-005-900-99000-99001	62000	PASTOS PERMANENTES DE 5 O MAS AÑOS-SIN VARIEDAD	S	8,07
4525953	21-005-900-99000-99004	62000	PASTOS PERMANENTES DE 5 O MAS AÑOS-SIN VARIEDAD	S	32,04
6837982	21-005-900-99000-99003	62000	PASTOS PERMANENTES DE 5 O MAS AÑOS-SIN VARIEDAD	S	25,31

Recintos Determinados para el Cálculo de Garga Ganadera Máxima

REF.	REFERENCIA SIGPAC	CULTIVO	DESCRIPCIÓN CULTIVO	S/R	SUP. RESUELTA (ha)
4525947	21-005-900-99000-99001	62000	PASTOS PERMANENTES DE 5 O MAS AÑOS-SIN VARIEDAD	S	8,07
4525953	21-005-900-99000-99004	62000	PASTOS PERMANENTES DE 5 O MAS AÑOS-SIN VARIEDAD	S	32,04
6837982	21-005-900-99000-99003	62000	PASTOS PERMANENTES DE 5 O MAS AÑOS-SIN VARIEDAD	S	25,31
6849068	41-012-900-99000-99001	62000	PASTOS PERMANENTES DE 5 O MAS AÑOS-SIN VARIEDAD	S	25,18

(1) Superficie declarada admisible ajustada con la superficie comprometida.
(2) Factor de penalización valorando el alcance para el tipo de compromiso.Puede verificar la integridad de una copia de este documento mediante la lectura del código QR adjunto o mediante el acceso a la dirección <https://ws050.juntadeandalucia.es/verificarFirma> indicando el código de VERIFICACIÓN

FIRMADO POR

RAQUEL MARIA ESPIN CRESPO

18/12/2024

VERIFICACIÓN

Pk2jmBDMDBSWPSC42MTUWFP24ALUB4

PÁG. 299/2078



**APELLIDOS Y NOMBRE / RAZÓN SOCIAL**

CHIRRANA BERRIES S.L.

NIF

***9640*

EXPEDIENTE

1244827

ANUALIDAD DE PAGO

1ª

IMPORTES POR ANUALIDAD

	2023	2024	2025	2026	2027
IMPORTE MÁXIMO SUBVENCIONABLE	809,60 €	809,60 €	809,60 €	809,60 €	809,60 €
IMPORTE MEDIO DE TRANSFERENCIA (€/ha)	253,00 €	253,00 €	253,00 €	253,00 €	253,00 €

RESUMEN DE UNIDADES

Cód	GRUPO DE PAGO	Sup. Dec. Admisible (ha)	Sup. Comprometida (ha)	Sup. ajustada compromiso (1) (ha)	% sobredec.	Sup. Resuelta (ha)	Importe Declarado	Importe Topado	Importe Resuelto	Importe tras sobredec.
430	HORTÍCOLAS	3,52		3,20	0,00	3,20	809,60	809,60	809,60	809,60
TOTAL		3,52	3,20	3,20		3,20	809,60	809,60	809,60	809,60

APLICACIÓN DE REDUCCIONES Y PENALIZACIONES

GRUPO DE PAGO	Importe Calculado	Importe prereduc.	Criterios de subvencionabilidad y compromisos	Presentación tardía	Omisión declaración	Condicionalidad	IMPORTE (Euros) RESUELTO
HORTÍCOLAS	809,60	809,60	0,00	0,00	0,00	0,00	809,60
TOTAL	809,60	809,60					809,60

RESUMEN DE PAGOS**IMPORTE (Euros)**

	RESUELTO	FEADER	MAPA	CAPADR
HORTÍCOLAS - Pago realizado	809,60 €	688,16 €	79,42 €	42,02 €

RECINTOS RESUELTOS

REF.	REFERENCIA SIGPAC	CULTIVO	DESCRIPCIÓN CULTIVO	S/R G.PAGO	PEND. MEDIA (%)	SUP. DEC. ADMISIBLE (ha)	SUP. COMPROM. (ha)	SUP. AJUSTADA COMPROM. (1) (ha)	SUP. CONY. SIGPAC (ha)	SUP. CERTIE (ha)	SUP. CAMPO (ha)	SUP. CAMPO DETER. CULT. DECLARADO (ha)	SUP. DEC. REDUCIDA (ha)	SUP. RESUELTA (ha)
-1131140	21-046-010-00163-017	216153	ARÁNDANO-VENTURA	R 430	2,80	0,74	0,68	0,68		0,68			0,68	0,68
-1131101	21-046-010-00163-001	216153	ARÁNDANO-VENTURA	S 430	1,60	0,13	0,07	0,07		0,07			0,07	0,07
-1131100	21-046-010-00163-009	216153	ARÁNDANO-VENTURA	R 430	2,20	0,14	0,13	0,13		0,13			0,13	0,13
-1125947	21-046-010-00163-009	216153	ARÁNDANO-VENTURA	R 430	2,20	0,42	0,40	0,40		0,40			0,40	0,40
-566929	21-046-028-00007-002	216153	ARÁNDANO-VENTURA	R 430	2,20	1,44	1,33	1,33		1,33			1,33	1,33
4653160	21-046-010-00163-017	216153	ARÁNDANO-VENTURA	R 430	2,80	0,48	0,44	0,44		0,44			0,44	0,44
4653165	21-046-010-00163-018	216153	ARÁNDANO-VENTURA	R 430	1,90	0,17	0,15	0,15		0,15			0,15	0,15

INCIDENCIAS**INCIDENCIA DESCRIPCIÓN**

4272 Verifica que las líneas de declaración de las Solicitudes Únicas no tienen solapes con la capa de Retroactividad Gráfica (ambas de la misma campaña) a nivel de expediente/línea de declaración gráfica de la solicitud.
 Ref:-566929 Recinto:21-046-028-00007-00002 Cultivo: - Agregado de la referencia del recinto.:0 Zona de la referencia del recinto.:0 Superficie solapada.:0,03 Id. Incid.:101074926

(1) Superficie declarada admisible ajustada con la superficie comprometida.
 (2) Factor de penalización valorando el alcance para el tipo de compromiso.

Puede verificar la integridad de una copia de este documento mediante la lectura del código QR adjunto o mediante el acceso a la dirección <https://ws050.juntadeandalucia.es/verificarFirma> indicando el código de VERIFICACIÓN

FIRMADO POR

RAQUEL MARIA ESPIN CRESPO

18/12/2024

VERIFICACIÓN

Pk2jmBDMDBSWPSC42MTUWFP24ALUB4

PÁG. 300/2078



**APELLIDOS Y NOMBRE / RAZÓN SOCIAL**

CITRIFRES, S.L.

NIF

***9045*

EXPEDIENTE

1147475

ANUALIDAD DE PAGO

1ª

IMPORTES POR ANUALIDAD

	2023	2024	2025	2026	2027
IMPORTE MÁXIMO SUBVENCIONABLE	13.479,39 €	13.479,39 €	13.479,39 €	13.479,39 €	13.479,39 €
IMPORTE MEDIO DE TRANSFERENCIA (€/ha)	349,66 €	349,66 €	349,66 €	349,66 €	349,66 €

RESUMEN DE UNIDADES

Cód	GRUPO DE PAGO	Sup. Dec. Admisible (ha)	Sup. Comprometida (ha)	Sup. ajustada compromiso (1) (ha)	% sobredec.	Sup. Resuelta (ha)	Importe Declarado	Importe Topado	Importe Resuelto	Importe tras sobredec.
433	FRUTALES REGADÍO	38,67		38,55	0,00	38,55	13.479,39	13.479,39	13.479,39	13.479,39
TOTAL		38,67	38,55	38,55		38,55	13.479,39	13.479,39	13.479,39	13.479,39

APLICACIÓN DE REDUCCIONES Y PENALIZACIONES

GRUPO DE PAGO	Importe Calculado	Importe prereduc.	Criterios de subvencionabilidad y compromisos	Presentación tardía	Omisión declaración	Condicionalidad	IMPORTE (Euros) RESUELTO
FRUTALES REGADÍO	13.479,39	13.479,39	0,00	0,00	0,00	0,00	13.479,39
TOTAL	13.479,39	13.479,39					13.479,39

RESUMEN DE PAGOS**IMPORTE (Euros)**

	RESUELTO	FEADER	MAPA	CAPADR
FRUTALES REGADÍO - Pago realizado	13.479,39 €	11.457,48 €	1.322,33 €	699,58 €

RECINTOS RESUELTOS

REF.	REFERENCIA SIGPAC	CULTIVO DESCRIPCIÓN CULTIVO	S/R G.PAGO	PEND. MEDIA (%)	SUP. DEC. ADMISIBLE (ha)	SUP. COMPROM. (ha)	SUP. AJUSTADA COMPR.(1) (ha)	SUP. CONY. SIGPAC (ha)	SUP. CERTIE (ha)	SUP. CAMPO (ha)	SUP. CAMPO DETER. CULT. DECLARADO (ha)	SUP. DEC. REDUCIDA (ha)	SUP. RESUELTA (ha)
-541368	21-062-008-00254-001	206009 NARANJO-SANGUINELLI	R 433	3,60	4,56	4,56	4,56		4,67			4,56	4,56
1700000005861497	21-062-004-00056-001	209200 MANDARINO-MANDARINO COMÚN	R 433	3,70	0,76	0,76	0,76		0,76			0,76	0,76
1700000005861498	21-062-008-00253-001	209200 MANDARINO-MANDARINO COMÚN	R 433	2,80	9,91	9,90	9,90		9,90			9,90	9,90
1700000005861499	21-062-008-00277-001	209200 MANDARINO-MANDARINO COMÚN	R 433	2,40	1,67	1,67	1,67		1,67			1,67	1,67
1700000005861500	21-062-008-00134-001	206208 NARANJO-VALENCIA MIDKNIGHT SEEDLESS	R 433	3,80	9,87	9,87	9,87		10,22			9,87	9,87
1700000005861504	21-062-007-00159-002	209200 MANDARINO-MANDARINO COMÚN	R 433	5,50	0,56	0,56	0,56		0,56			0,56	0,56
1700000005861505	21-062-013-00116-003	209200 MANDARINO-MANDARINO COMÚN	R 433	4,10	4,83	4,83	4,83		4,84			4,83	4,83
1700000005861506	21-062-013-00119-001	209200 MANDARINO-MANDARINO COMÚN	R 433	5,10	6,01	5,90	5,90		6,01			5,90	5,90
1700000005861509	21-062-013-00111-001	209200 MANDARINO-MANDARINO COMÚN	R 433	5,00	0,50	0,50	0,50		0,50			0,50	0,50

(1) Superficie declarada admisible ajustada con la superficie comprometida.
(2) Factor de penalización valorando el alcance para el tipo de compromiso.Puede verificar la integridad de una copia de este documento mediante la lectura del código QR adjunto o mediante el acceso a la dirección <https://ws050.juntadeandalucia.es/verificarFirma> indicando el código de VERIFICACIÓN

FIRMADO POR

RAQUEL MARIA ESPIN CRESPO

18/12/2024

VERIFICACIÓN

Pk2jmBDMDBSWPSC42MTUWFP24ALUB4

PÁG. 301/2078



**INCIDENCIAS**

INCIDENCIA	DESCRIPCIÓN
248	Verifica que los recintos declarados con sistema de explotación regadío corresponden realmente a regadío según SIGPAC. Ref:-1616112 Recinto:21-062-013-00115-00002 Cultivo:209200 MANDARINO-MANDARINO COMÚN Regadío
3790	Recinto declarado inactivo Ref:-1616107 Recinto:21-062-013-00112-00001 Cultivo: - Ref:-1616105 Recinto:21-062-013-00112-00003 Cultivo: - Ref:-1616109 Recinto:21-062-013-00113-00003 Cultivo: - Ref:-1616111 Recinto:21-062-013-00114-00003 Cultivo: - Ref:-1616112 Recinto:21-062-013-00115-00002 Cultivo: -
4272	Verifica que las líneas de declaración de las Solicitudes Únicas no tienen solapes con la capa de Retroactividad Gráfica (ambas de la misma campaña) a nivel de expediente/línea de declaración gráfica de la solicitud. Ref:170000005861506 Recinto:21-062-013-00119-00001 Cultivo: - Agregado de la referencia del recinto.:0 Zona de la referencia del recinto.:0 Superficie solapada.:0,02 Id. Incid.:101074619 Ref:170000005861506 Recinto:21-062-013-00119-00001 Cultivo: - Agregado de la referencia del recinto.:0 Zona de la referencia del recinto.:0 Superficie solapada.:0,09 Id. Incid.:101074618
100402	Recinto solicitado no forma parte de ningún organismo de control autorizado para la producción ecológica en Andalucía o fecha de inscripción posterior al plazo establecido (Anexo I. Criterios de Subvencionabilidad. Orden 28 de marzo de 2023). Ref:-1616050 Recinto:21-062-008-00253-00002 Cultivo:206009 NARANJO-SANGUINELLI Regadío
100424	Solicita recinto que no está comprometido para la operación. Ref:-1616050 Recinto:21-062-008-00253-00002 Cultivo:206009 NARANJO-SANGUINELLI Regadío Ref:-1616107 Recinto:21-062-013-00112-00001 Cultivo:209200 MANDARINO-MANDARINO COMÚN Regadío Ref:-1616105 Recinto:21-062-013-00112-00003 Cultivo:209200 MANDARINO-MANDARINO COMÚN Regadío Ref:-1616109 Recinto:21-062-013-00113-00003 Cultivo:209200 MANDARINO-MANDARINO COMÚN Regadío Ref:-1616111 Recinto:21-062-013-00114-00003 Cultivo:209200 MANDARINO-MANDARINO COMÚN Regadío Ref:-1616112 Recinto:21-062-013-00115-00002 Cultivo:209200 MANDARINO-MANDARINO COMÚN Regadío
100426	Recinto con incidencia de uso de regadío cuyo cultivo no es admisible en régimen de secano. Ref:-1616112 Recinto:21-062-013-00115-00002 Cultivo:209200 MANDARINO-MANDARINO COMÚN Regadío

(1) Superficie declarada admisible ajustada con la superficie comprometida.
(2) Factor de penalización valorando el alcance para el tipo de compromiso.

Puede verificar la integridad de una copia de este documento mediante la lectura del código QR adjunto o mediante el acceso a la dirección <https://ws050.juntadeandalucia.es/verificarFirma> indicando el código de VERIFICACIÓN

FIRMADO POR	RAQUEL MARIA ESPIN CRESPO	18/12/2024	
VERIFICACIÓN	Pk2jmBDMDBSWPSC42MTUWFP24ALUB4	PÁG. 302/2078	

**APELLIDOS Y NOMBRE / RAZÓN SOCIAL**

CLAVERO MORA MARIA CARMEN

NIF

***7168*

EXPEDIENTE

1009468

ANUALIDAD DE PAGO

1ª

IMPORTES POR ANUALIDAD

	2023	2024	2025	2026	2027
IMPORTE MÁXIMO SUBVENCIONABLE	4.838,64 €	4.838,64 €	4.838,64 €	4.838,64 €	4.838,64 €
IMPORTE MEDIO DE TRANSFERENCIA (€/ha)	64,52 €	64,52 €	64,52 €	64,52 €	64,52 €

RESUMEN DE UNIDADES

Cód	GRUPO DE PAGO	Sup. Dec. Admisible (ha)	Sup. Comprometida (ha)	Sup. ajustada compromiso (1) (ha)	% sobredec.	Sup. Resuelta (ha)	Importe Declarado	Importe Topado	Importe Resuelto	Importe tras sobredec.
428	PASTOS ASOCIADOS A GANADERÍA ECOLÓGICA	103,34		75,00	0,00	75,00	6.161,25	4.838,64	4.838,64	4.838,64
TOTAL		103,34	75,00	75,00		75,00	6.161,25	4.838,64	4.838,64	4.838,64

APLICACIÓN DE REDUCCIONES Y PENALIZACIONES

GRUPO DE PAGO	Importe Calculado	Importe prereduc.	Criterios de subvencionabilidad y compromisos	Presentación tardía	Omisión declaración	Condicionidad	IMPORTE (Euros) RESUELTO
PASTOS ASOCIADOS A GANADERÍA	4.838,64	4.838,64	0,00	0,00	0,00	0,00	4.838,64
TOTAL	4.838,64	4.838,64					4.838,64

RESUMEN DE PAGOS**IMPORTE (Euros)**

	RESUELTO	FEADER	MAPA	CAPADR
PASTOS ASOCIADOS A GANADERÍA ECOLÓGICA - Pago realizado	4.838,64 €	4.112,84 €	474,67 €	251,13 €

RECINTOS RESUELTOS

REE	REFERENCIA SIGPAC	CULTIVO DESCRIPCIÓN CULTIVO	S/R G.PAGO	PEND. MEDIA (%)	SUP. DEC. ADMISIBLE (ha)	SUP. COMPROM. (ha)	SUP. AJUSTADA COMPROM. (1) (ha)	SUP. CONV. SIGPAC (ha)	SUP. CERTIF. (ha)	SUP. CAMPO (ha)	SUP. CAMPO DETER. CULT. DECLARADO (ha)	SUP. DEC. REDUCIDA (ha)	SUP. RESUELTA (ha)
1700000004943229	21-017-035-00014-044	62000 PASTOS PERMANENTES DE 5 O MAS AÑOS-SIN VARIEDAD	S 428	12,50	1,70	1,70	1,70		1,70			1,70	1,70
1700000004943230	21-017-035-00014-044	62000 PASTOS PERMANENTES DE 5 O MAS AÑOS-SIN VARIEDAD	S 428	12,50	15,74	15,74	15,74		15,74			15,74	15,74
1700000004943231	21-017-035-00027-001	62000 PASTOS PERMANENTES DE 5 O MAS AÑOS-SIN VARIEDAD	S 428	20,10	16,95	16,95	16,95		16,95			16,95	16,95
1700000004943232	21-017-035-00027-001	62000 PASTOS PERMANENTES DE 5 O MAS AÑOS-SIN VARIEDAD	S 428	20,10	14,90	14,90	14,90		17,53			14,90	14,90
1700000004943233	21-017-035-00027-001	62000 PASTOS PERMANENTES DE 5 O MAS AÑOS-SIN VARIEDAD	S 428	20,10	7,47	7,47	7,47		8,79			7,47	7,47
1700000004943234	21-017-035-00027-001	62000 PASTOS PERMANENTES DE 5 O MAS AÑOS-SIN VARIEDAD	S 428	20,10	5,15	5,15	5,15		6,06			5,15	5,15
1700000004943235	21-017-035-00014-044	62000 PASTOS PERMANENTES DE 5 O MAS AÑOS-SIN VARIEDAD	S 428	12,50	7,42	7,42	7,42		7,42			7,42	7,42
1700000004943236	21-017-035-00027-001	62000 PASTOS PERMANENTES DE 5 O MAS AÑOS-SIN VARIEDAD	S 428	20,10	11,25	11,25	11,25		13,24			11,25	11,25
1700000004943237	21-017-035-00014-044	62000 PASTOS PERMANENTES DE 5 O MAS AÑOS-SIN VARIEDAD	S 428	12,50	22,76	22,76	22,76		22,76			22,76	22,76

INCIDENCIAS**INCIDENCIA DESCRIPCIÓN**

100407 Explotación solicitada no forma parte de ningún organismo de control autorizado para la producción ecológica en Andalucía o fecha de inscripción posterior al plazo establecido (Anexo I. Criterios de Subvencionabilidad. Orden 28 de marzo de 2023).
Explotación:ES21017000021 Especie:PORCINO

(1) Superficie declarada admisible ajustada con la superficie comprometida.
(2) Factor de penalización valorando el alcance para el tipo de compromiso.

Puede verificar la integridad de una copia de este documento mediante la lectura del código QR adjunto o mediante el acceso a la dirección <https://ws050.juntadeandalucia.es/verificarFirma> indicando el código de VERIFICACIÓN

FIRMADO POR

RAQUEL MARIA ESPIN CRESPO

18/12/2024

VERIFICACIÓN

Pk2jmBDMDBSWPSC42MTUWFP24ALUB4

PÁG. 303/2078



**Datos considerados para el Cálculo de la Carga Ganadera mínima y máxima del expediente**

Explotación	Especie	Inscrito en Sipea y Admisible	Ugm Calculada para CG Mínima	Ugm Calculada para CG Máxima
ES210170000021	PORCINO	NO	0,00	0,00
ES210170000532	OVINA	SI	17,60	17,60
			17,60	17,60

Superficie determinada para Cálculo Carga Ganadera Mínima: 103,34 ha

Superficie determinada para Cálculo Carga Ganadera Máxima: 103,34 ha

Carga Ganadera Mínima Expediente: 0,17 ugm/ha

Carga Ganadera Máxima Expediente: 0,17 ugm/ha

Los importes del Grupo de Pago de pastos de este expediente han sido ajustados por no llegar a la carga ganadera mínima de 0,3

Recintos Determinados para el Cálculo de Garga Ganadera Mínima

REF.	REFERENCIA SIGPAC	CULTIVO	DESCRIPCIÓN CULTIVO	S/R	SUP. RESUELTA (ha)
1700000004943229	21-017-035-00014-00044	62000	PASTOS PERMANENTES DE 5 O MAS AÑOS-SIN VARIEDAD	S	1,70
1700000004943230	21-017-035-00014-00044	62000	PASTOS PERMANENTES DE 5 O MAS AÑOS-SIN VARIEDAD	S	15,74
1700000004943231	21-017-035-00027-00001	62000	PASTOS PERMANENTES DE 5 O MAS AÑOS-SIN VARIEDAD	S	16,95
1700000004943232	21-017-035-00027-00001	62000	PASTOS PERMANENTES DE 5 O MAS AÑOS-SIN VARIEDAD	S	14,90
1700000004943233	21-017-035-00027-00001	62000	PASTOS PERMANENTES DE 5 O MAS AÑOS-SIN VARIEDAD	S	7,47
1700000004943234	21-017-035-00027-00001	62000	PASTOS PERMANENTES DE 5 O MAS AÑOS-SIN VARIEDAD	S	5,15
1700000004943235	21-017-035-00014-00044	62000	PASTOS PERMANENTES DE 5 O MAS AÑOS-SIN VARIEDAD	S	7,42
1700000004943236	21-017-035-00027-00001	62000	PASTOS PERMANENTES DE 5 O MAS AÑOS-SIN VARIEDAD	S	11,25
1700000004943237	21-017-035-00014-00044	62000	PASTOS PERMANENTES DE 5 O MAS AÑOS-SIN VARIEDAD	S	22,76

Recintos Determinados para el Cálculo de Garga Ganadera Máxima

REF.	REFERENCIA SIGPAC	CULTIVO	DESCRIPCIÓN CULTIVO	S/R	SUP. RESUELTA (ha)
1700000004943229	21-017-035-00014-00044	62000	PASTOS PERMANENTES DE 5 O MAS AÑOS-SIN VARIEDAD	S	1,70
1700000004943230	21-017-035-00014-00044	62000	PASTOS PERMANENTES DE 5 O MAS AÑOS-SIN VARIEDAD	S	15,74
1700000004943231	21-017-035-00027-00001	62000	PASTOS PERMANENTES DE 5 O MAS AÑOS-SIN VARIEDAD	S	16,95
1700000004943232	21-017-035-00027-00001	62000	PASTOS PERMANENTES DE 5 O MAS AÑOS-SIN VARIEDAD	S	14,90
1700000004943233	21-017-035-00027-00001	62000	PASTOS PERMANENTES DE 5 O MAS AÑOS-SIN VARIEDAD	S	7,47
1700000004943234	21-017-035-00027-00001	62000	PASTOS PERMANENTES DE 5 O MAS AÑOS-SIN VARIEDAD	S	5,15
1700000004943235	21-017-035-00014-00044	62000	PASTOS PERMANENTES DE 5 O MAS AÑOS-SIN VARIEDAD	S	7,42
1700000004943236	21-017-035-00027-00001	62000	PASTOS PERMANENTES DE 5 O MAS AÑOS-SIN VARIEDAD	S	11,25
1700000004943237	21-017-035-00014-00044	62000	PASTOS PERMANENTES DE 5 O MAS AÑOS-SIN VARIEDAD	S	22,76

Incidencias de carga ganadera**INCIDENCIA DESCRIPCIÓN**

100407 Explotación solicitada no forma parte de ningún organismo de control autorizado para la producción ecológica en Andalucía o fecha de inscripción posterior al plazo establecido (Anexo I. Criterios de Subvencionabilidad. Orden 28 de marzo de 2023).
Explotación:ES210170000021 Especie:PORCINO

(1) Superficie declarada admisible ajustada con la superficie comprometida.
(2) Factor de penalización valorando el alcance para el tipo de compromiso.

Puede verificar la integridad de una copia de este documento mediante la lectura del código QR adjunto o mediante el acceso a la dirección <https://ws050.juntadeandalucia.es/verificarFirma> indicando el código de VERIFICACIÓN

FIRMADO POR	RAQUEL MARIA ESPIN CRESPO	18/12/2024
VERIFICACIÓN	Pk2jmBDMDBSWPSC42MTUWFP24ALUB4	PÁG. 304/2078



**APELLIDOS Y NOMBRE / RAZÓN SOCIAL**

CLAVIJO GARCIA ANTONIO HILARIO

NIF

***6250*

EXPEDIENTE

1140716

ANUALIDAD DE PAGO

1ª

IMPORTES POR ANUALIDAD

	2023	2024	2025	2026	2027
IMPORTE MÁXIMO SUBVENCIONABLE	4.668,34 €	4.668,34 €	4.668,34 €	4.668,34 €	4.668,34 €
IMPORTE MEDIO DE TRANSFERENCIA (€/ha)	156,87 €	156,87 €	156,87 €	156,87 €	156,87 €

RESUMEN DE UNIDADES

Cód	GRUPO DE PAGO	Sup. Dec. Admisible (ha)	Sup. Comprometida (ha)	Sup. ajustada compromiso (1) (ha)	% sobredec.	Sup. Resuelta (ha)	Importe Declarado	Importe Topado	Importe Resuelto	Importe tras sobredec.
426	HERBÁCEOS	27,76		27,70	0,00	27,70	4.187,41	4.187,41	4.187,41	4.187,41
429	OLIVAR	1,94		1,94	0,00	1,94	480,93	480,93	480,93	480,93
434	HERBÁCEOS NO ELEGIBLES	0,12		0,12	0,00	0,12	0,00	0,00	0,00	0,00
TOTAL		29,82	29,76	29,76		29,76	4.668,34	4.668,34	4.668,34	4.668,34

APLICACIÓN DE REDUCCIONES Y PENALIZACIONES

GRUPO DE PAGO	Importe Calculado	Importe prereduc.	Criterios de subvencionabilidad y compromisos	Presentación tardía	Omisión declaración	Condicionalidad	IMPORTE (Euros) RESUELTO
HERBÁCEOS	4.187,41	4.187,41	0,00	0,00	0,00	0,00	4.187,41
HERBÁCEOS NO ELEGIBLES	0,00	0,00	0,00	0,00	0,00	0,00	0,00
OLIVAR	480,93	480,93	0,00	0,00	0,00	0,00	480,93
TOTAL	4.668,34	4.668,34					4.668,34

RESUMEN DE PAGOS

	RESUELTO	FEADER	MAPA	CAPADR
HERBÁCEOS - Pago realizado	4.187,41 €	3.559,30 €	410,78 €	217,33 €
OLIVAR - Pago realizado	480,93 €	408,79 €	47,18 €	24,96 €
TOTAL	4.668,34 €	3.968,09 €	457,96 €	242,29 €

(1) Superficie declarada admisible ajustada con la superficie comprometida.
(2) Factor de penalización valorando el alcance para el tipo de compromiso.Puede verificar la integridad de una copia de este documento mediante la lectura del código QR adjunto o mediante el acceso a la dirección <https://ws050.juntadeandalucia.es/verificarFirma> indicando el código de VERIFICACIÓN

FIRMADO POR

RAQUEL MARIA ESPIN CRESPO

18/12/2024

VERIFICACIÓN

Pk2jmBDMDBSWPSC42MTUWFP24ALUB4

PÁG. 305/2078



**RECINTOS RESUELTOS**

REF.	REFERENCIA SIGPAC	CULTIVO DESCRIPCIÓN CULTIVO	S/R	G.PAGO	PEND. MEDIA (%)	SUP. DEC. ADMISIBLE (ha)	SUP. COMPROM. (ha)	SUP. AJUSTADA COMPR.(1) (ha)	SUP. CONV. SIGPAC (ha)	SUP. CERTIF. (ha)	SUP. CAMPO (ha)	SUP. CAMPO DETER. CULT. DECLARADO (ha)	SUP. DEC. REDUCIDA (ha)	SUP. RESUELTA (ha)
-1593749	21-005-002-00259-009	3141 TRIGO DURO-DON RICARDO	S	426	6,00	1,76	1,70	1,70		1,70			1,70	1,70
-71256	21-005-002-00382-009	3141 TRIGO DURO-DON RICARDO	S	426	5,10	2,86	2,86	2,86		2,86			2,86	2,86
-71252	21-005-002-00259-010	3141 TRIGO DURO-DON RICARDO	S	426	5,10	0,84	0,84	0,84		0,84			0,84	0,84
1700000005592782	21-013-033-00264-001	3141 TRIGO DURO-DON RICARDO	S	426	5,10	1,31	1,31	1,31		1,31			1,31	1,31
1700000005592785	21-005-002-00220-001	33190 GIRASOL-ES ELECTRIC CLP	S	426	3,10	1,19	1,19	1,19		1,19			1,19	1,19
1700000005592786	21-005-002-00218-008	33190 GIRASOL-ES ELECTRIC CLP	S	426	5,70	0,14	0,14	0,14		0,14			0,14	0,14
1700000005592787	21-005-002-00528-005	3141 TRIGO DURO-DON RICARDO	S	426	4,90	4,34	4,34	4,34		4,34			4,34	4,34
1700000005592789	21-005-002-00222-001	33190 GIRASOL-ES ELECTRIC CLP	R	426	4,60	1,71	1,71	1,71		1,71			1,71	1,71
1700000005592791	21-005-002-00375-003	3141 TRIGO DURO-DON RICARDO	S	426	4,10	0,11	0,11	0,11		0,11			0,11	0,11
1700000005592796	21-005-002-00527-001	33190 GIRASOL-ES ELECTRIC CLP	S	426	2,50	0,44	0,44	0,44		0,44			0,44	0,44
1700000005592797	21-013-012-00508-001	3141 TRIGO DURO-DON RICARDO	S	426	5,30	0,57	0,57	0,57		0,57			0,57	0,57
1700000005592798	21-013-012-00559-001	3141 TRIGO DURO-DON RICARDO	S	426	4,40	0,73	0,73	0,73		0,73			0,73	0,73
1700000005592800	21-013-012-00013-001	3141 TRIGO DURO-DON RICARDO	S	426	6,90	1,58	1,58	1,58		1,58			1,58	1,58
1700000005592801	21-005-011-00089-003	3141 TRIGO DURO-DON RICARDO	S	426	5,70	0,56	0,56	0,56		0,56			0,56	0,56
1700000005592802	21-005-011-00090-001	3141 TRIGO DURO-DON RICARDO	S	426	5,30	0,54	0,54	0,54		0,54			0,54	0,54
1700000005592813	21-005-002-00261-009	3141 TRIGO DURO-DON RICARDO	S	426	2,70	0,01	0,01	0,01		0,01			0,01	0,01
1700000005592814	21-005-002-00382-003	3141 TRIGO DURO-DON RICARDO	S	426	7,80	0,01	0,01	0,01		0,01			0,01	0,01
1700000005592818	21-013-002-00571-001	33190 GIRASOL-ES ELECTRIC CLP	S	426	9,30	0,79	0,79	0,79		0,79			0,79	0,79
1700000005592819	21-013-031-80007-003	33190 GIRASOL-ES ELECTRIC CLP	S	426	9,50	0,85	0,85	0,85		0,85			0,85	0,85
1700000005592821	21-005-011-00081-002	3141 TRIGO DURO-DON RICARDO	R	426	3,40	1,03	1,03	1,03		1,03			1,03	1,03
1700000005592824	21-005-002-00243-003	33190 GIRASOL-ES ELECTRIC CLP	S	426	4,50	2,71	2,71	2,71		2,71			2,71	2,71
1700000005592825	21-005-002-00245-002	33190 GIRASOL-ES ELECTRIC CLP	S	426	4,20	2,33	2,33	2,33		2,33			2,33	2,33
1700000005592830	21-005-002-00253-002	33190 GIRASOL-ES ELECTRIC CLP	S	426	4,60	1,19	1,19	1,19		1,19			1,19	1,19
1700000005592838	21-005-002-00203-002	3141 TRIGO DURO-DON RICARDO	S	426	5,00	0,16	0,16	0,16		0,16			0,16	0,16
-517720	21-005-002-00259-013	101322 OLIVAR-VERDIAL DE BADAJOZ	S	429	6,70	0,01	0,01	0,01		0,01			0,01	0,01
-517719	21-005-002-00259-012	101322 OLIVAR-VERDIAL DE BADAJOZ	S	429	5,00	0,13	0,13	0,13		0,13			0,13	0,13
1700000005592781	21-005-002-00120-001	101322 OLIVAR-VERDIAL DE BADAJOZ	S	429	5,60	0,15	0,15	0,15		0,15			0,15	0,15
1700000005592799	21-013-016-00141-001	101007 OLIVAR-MANZANILLA	S	429	5,30	0,60	0,60	0,60		0,60			0,60	0,60
1700000005592826	21-005-002-00161-001	101322 OLIVAR-VERDIAL DE BADAJOZ	S	429	3,70	0,05	0,05	0,05		0,05			0,05	0,05
1700000005592831	21-005-002-00562-001	101322 OLIVAR-VERDIAL DE BADAJOZ	S	429	5,50	0,03	0,03	0,03		0,03			0,03	0,03
1700000005592832	21-005-002-00158-001	101322 OLIVAR-VERDIAL DE BADAJOZ	S	429	6,30	0,18	0,18	0,18		0,18			0,18	0,18
1700000005592833	21-005-002-00517-001	101322 OLIVAR-VERDIAL DE BADAJOZ	S	429	6,00	0,13	0,13	0,13		0,13			0,13	0,13
1700000005592834	21-005-002-00523-001	101322 OLIVAR-VERDIAL DE BADAJOZ	S	429	6,30	0,06	0,06	0,06		0,06			0,06	0,06
1700000005592839	21-013-021-00178-001	101322 OLIVAR-VERDIAL DE BADAJOZ	S	429	7,20	0,29	0,29	0,29		0,29			0,29	0,29
1700000005592840	21-013-010-00221-001	101322 OLIVAR-VERDIAL DE BADAJOZ	S	429	5,10	0,09	0,09	0,09		0,09			0,09	0,09
1700000005592841	21-013-010-00222-001	101322 OLIVAR-VERDIAL DE BADAJOZ	S	429	6,40	0,08	0,08	0,08		0,08			0,08	0,08
1700000005592842	21-013-010-00223-001	101322 OLIVAR-VERDIAL DE BADAJOZ	S	429	6,60	0,07	0,07	0,07		0,07			0,07	0,07
1700000005592844	21-005-002-00509-002	101322 OLIVAR-VERDIAL DE BADAJOZ	S	429	6,30	0,07	0,07	0,07		0,07			0,07	0,07
1700000005592820	21-013-002-00578-001	20000 BARBECHO TRADICIONAL-SIN VARIEDAD	S	434	7,30	0,10	0,10	0,10		0,10			0,10	0,10
1700000005592822	21-005-011-00081-001	20000 BARBECHO TRADICIONAL-SIN VARIEDAD	R	434	7,70	0,02	0,02	0,02		0,02			0,02	0,02

(1) Superficie declarada admisible ajustada con la superficie comprometida.
(2) Factor de penalización valorando el alcance para el tipo de compromiso.

Puede verificar la integridad de una copia de este documento mediante la lectura del código QR adjunto o mediante el acceso a la dirección <https://ws050.juntadeandalucia.es/verificarFirma> indicando el código de VERIFICACIÓN

FIRMADO POR

RAQUEL MARIA ESPIN CRESPO

18/12/2024

VERIFICACIÓN

Pk2jmBDMDBSWPSC42MTUWFP24ALUB4

PÁG. 306/2078



**APELLIDOS Y NOMBRE / RAZÓN SOCIAL**

CLAVIJO RAMOS CEFERINO

NIF

***3217*

EXPEDIENTE

1112370

ANUALIDAD DE PAGO

1ª

IMPORTE POR ANUALIDAD

	2023	2024	2025	2026	2027
IMPORTE MÁXIMO SUBVENCIONABLE	5.127,80 €	5.127,80 €	5.127,80 €	5.127,80 €	5.127,80 €
IMPORTE MEDIO DE TRANSFERENCIA (€/ha)	82,15 €	82,15 €	82,15 €	82,15 €	82,15 €

RESUMEN DE UNIDADES

Cód	GRUPO DE PAGO	Sup. Dec. Admisible (ha)	Sup. Comprometida (ha)	Sup. ajustada compromiso (1) (ha)	% sobredec.	Sup. Resuelta (ha)	Importe Declarado	Importe Topado	Importe Resuelto	Importe tras sobredec.
428	PASTOS ASOCIADOS A GANADERÍA ECOLÓGICA	62,42		62,42	0,00	62,42	5.127,80	5.127,80	5.127,80	5.127,80
TOTAL		62,42	62,42	62,42		62,42	5.127,80	5.127,80	5.127,80	5.127,80

APLICACIÓN DE REDUCCIONES Y PENALIZACIONES

GRUPO DE PAGO	Importe Calculado	Importe prereduc.	Criterios de subvencionabilidad y compromisos	Presentación tardía	Omisión declaración	Condicionidad	IMPORTE (Euros) RESUELTO
PASTOS ASOCIADOS A GANADERÍA	5.127,80	5.127,80	0,00	0,00	0,00	0,00	5.127,80
TOTAL	5.127,80	5.127,80					5.127,80

RESUMEN DE PAGOS**IMPORTE (Euros)**

PASTOS ASOCIADOS A GANADERÍA ECOLÓGICA - Pago realizado	RESUELTO	FEADER	MAPA	CAPADR
	5.127,80 €	4.358,63 €	503,04 €	266,13 €

RECINTOS RESUELTOS

REE	REFERENCIA SIGPAC	CULTIVO	DESCRIPCIÓN CULTIVO	S/R G.PAGO	PEND. MEDIA (%)	SUP. DEC. ADMISIBLE (ha)	SUP. COMPROM. (ha)	SUP. AJUSTADA COMPROM. (1) (ha)	SUP. CONV. SIGPAC (ha)	SUP. CERTIF. (ha)	SUP. CAMPO (ha)	SUP. CAMPO DETER. CULT. DECLARADO (ha)	SUP. DEC. REDUCIDA (ha)	SUP. RESUELTA (ha)
-79736	21-019-006-00019-004	62000	PASTOS PERMANENTES DE 5 O MAS AÑOS-SIN VARIEDAD	S 428	12,20	0,13	0,13	0,13		0,13			0,13	0,13
5225822	21-019-006-00020-011	62000	PASTOS PERMANENTES DE 5 O MAS AÑOS-SIN VARIEDAD	S 428	14,50	44,31	44,31	44,31		52,13			44,31	44,31
5473774	21-019-006-00020-017	62000	PASTOS PERMANENTES DE 5 O MAS AÑOS-SIN VARIEDAD	S 428	16,30	1,83	1,83	1,83		1,83			1,83	1,83
5473779	21-019-006-00020-022	62000	PASTOS PERMANENTES DE 5 O MAS AÑOS-SIN VARIEDAD	S 428	22,60	0,86	0,86	0,86		2,47			0,86	0,86
5473780	21-019-006-00020-018	62000	PASTOS PERMANENTES DE 5 O MAS AÑOS-SIN VARIEDAD	S 428	18,60	0,32	0,32	0,32		0,58			0,32	0,32
1700000006928798	21-019-005-00003-001	62000	PASTOS PERMANENTES DE 5 O MAS AÑOS-SIN VARIEDAD	S 428	14,80	7,58	7,58	7,58		10,10			7,58	7,58
1700000006928800	21-019-006-00019-002	62000	PASTOS PERMANENTES DE 5 O MAS AÑOS-SIN VARIEDAD	S 428	23,00	5,70	5,70	5,70		10,37			5,70	5,70
1700000006928802	21-019-006-00020-005	62000	PASTOS PERMANENTES DE 5 O MAS AÑOS-SIN VARIEDAD	S 428	8,90	0,54	0,54	0,54		0,72			0,54	0,54
1700000006928803	21-019-006-00019-003	62000	PASTOS PERMANENTES DE 5 O MAS AÑOS-SIN VARIEDAD	S 428	24,30	0,30	0,30	0,30		0,46			0,30	0,30
1700000006928804	21-019-006-00020-023	62000	PASTOS PERMANENTES DE 5 O MAS AÑOS-SIN VARIEDAD	S 428	21,30	0,41	0,41	0,41		0,55			0,41	0,41
1700000006928807	21-019-006-00019-001	62000	PASTOS PERMANENTES DE 5 O MAS AÑOS-SIN VARIEDAD	S 428	12,80	0,44	0,44	0,44		0,68			0,44	0,44

(1) Superficie declarada admisible ajustada con la superficie comprometida.
(2) Factor de penalización valorando el alcance para el tipo de compromiso.

Puede verificar la integridad de una copia de este documento mediante la lectura del código QR adjunto o mediante el acceso a la dirección <https://ws050.juntadeandalucia.es/verificarFirma> indicando el código de VERIFICACIÓN

FIRMADO POR

RAQUEL MARIA ESPIN CRESPO

18/12/2024

VERIFICACIÓN

Pk2jmBDMDBSWPSC42MTUWFP24ALUB4

PÁG. 307/2078



**Datos considerados para el Cálculo de la Carga Ganadera mínima y máxima del expediente**

Explotación	Especie	Inscrito en Sipea y Admisible	Ugm Calculada para CG Mínima	Ugm Calculada para CG Máxima
ES210190000121	PORCINO	SI	18,47	18,47
			18,47	18,47

Superficie determinada para Cálculo Carga Ganadera Mínima: 62,42 ha

Superficie determinada para Cálculo Carga Ganadera Máxima: 62,42 ha

Carga Ganadera Mínima Expediente: 0,30 ugm/ha

Carga Ganadera Máxima Expediente: 0,30 ugm/ha

Recintos Determinados para el Cálculo de Garga Ganadera Mínima

REF.	REFERENCIA SIGPAC	CULTIVO	DESCRIPCIÓN CULTIVO	S/R	SUP. RESUELTA (ha)
-79736	21-019-006-00019-00004	62000	PASTOS PERMANENTES DE 5 O MAS AÑOS-SIN VARIEDAD	S	0,13
5225822	21-019-006-00020-00011	62000	PASTOS PERMANENTES DE 5 O MAS AÑOS-SIN VARIEDAD	S	44,31
5473774	21-019-006-00020-00017	62000	PASTOS PERMANENTES DE 5 O MAS AÑOS-SIN VARIEDAD	S	1,83
5473779	21-019-006-00020-00022	62000	PASTOS PERMANENTES DE 5 O MAS AÑOS-SIN VARIEDAD	S	0,86
5473780	21-019-006-00020-00018	62000	PASTOS PERMANENTES DE 5 O MAS AÑOS-SIN VARIEDAD	S	0,32
1700000006928798	21-019-005-00003-00001	62000	PASTOS PERMANENTES DE 5 O MAS AÑOS-SIN VARIEDAD	S	7,58
1700000006928800	21-019-006-00019-00002	62000	PASTOS PERMANENTES DE 5 O MAS AÑOS-SIN VARIEDAD	S	5,70
1700000006928802	21-019-006-00020-00005	62000	PASTOS PERMANENTES DE 5 O MAS AÑOS-SIN VARIEDAD	S	0,54
1700000006928803	21-019-006-00019-00003	62000	PASTOS PERMANENTES DE 5 O MAS AÑOS-SIN VARIEDAD	S	0,30
1700000006928804	21-019-006-00020-00023	62000	PASTOS PERMANENTES DE 5 O MAS AÑOS-SIN VARIEDAD	S	0,41
1700000006928807	21-019-006-00019-00001	62000	PASTOS PERMANENTES DE 5 O MAS AÑOS-SIN VARIEDAD	S	0,44

Recintos Determinados para el Cálculo de Garga Ganadera Máxima

REF.	REFERENCIA SIGPAC	CULTIVO	DESCRIPCIÓN CULTIVO	S/R	SUP. RESUELTA (ha)
-79736	21-019-006-00019-00004	62000	PASTOS PERMANENTES DE 5 O MAS AÑOS-SIN VARIEDAD	S	0,13
5225822	21-019-006-00020-00011	62000	PASTOS PERMANENTES DE 5 O MAS AÑOS-SIN VARIEDAD	S	44,31
5473774	21-019-006-00020-00017	62000	PASTOS PERMANENTES DE 5 O MAS AÑOS-SIN VARIEDAD	S	1,83
5473779	21-019-006-00020-00022	62000	PASTOS PERMANENTES DE 5 O MAS AÑOS-SIN VARIEDAD	S	0,86
5473780	21-019-006-00020-00018	62000	PASTOS PERMANENTES DE 5 O MAS AÑOS-SIN VARIEDAD	S	0,32
1700000006928798	21-019-005-00003-00001	62000	PASTOS PERMANENTES DE 5 O MAS AÑOS-SIN VARIEDAD	S	7,58
1700000006928800	21-019-006-00019-00002	62000	PASTOS PERMANENTES DE 5 O MAS AÑOS-SIN VARIEDAD	S	5,70
1700000006928802	21-019-006-00020-00005	62000	PASTOS PERMANENTES DE 5 O MAS AÑOS-SIN VARIEDAD	S	0,54
1700000006928803	21-019-006-00019-00003	62000	PASTOS PERMANENTES DE 5 O MAS AÑOS-SIN VARIEDAD	S	0,30
1700000006928804	21-019-006-00020-00023	62000	PASTOS PERMANENTES DE 5 O MAS AÑOS-SIN VARIEDAD	S	0,41
1700000006928807	21-019-006-00019-00001	62000	PASTOS PERMANENTES DE 5 O MAS AÑOS-SIN VARIEDAD	S	0,44

(1) Superficie declarada admisible ajustada con la superficie comprometida.
(2) Factor de penalización valorando el alcance para el tipo de compromiso.Puede verificar la integridad de una copia de este documento mediante la lectura del código QR adjunto o mediante el acceso a la dirección <https://ws050.juntadeandalucia.es/verificarFirma> indicando el código de VERIFICACIÓN

FIRMADO POR

RAQUEL MARIA ESPIN CRESPO

18/12/2024

VERIFICACIÓN

Pk2jmBDMDBSWPSC42MTUWFP24ALUB4

PÁG. 308/2078



**APELLIDOS Y NOMBRE / RAZÓN SOCIAL**

COBOS CARBALLAR ELIAS

NIF
***1100*EXPEDIENTE
1033904**ANUALIDAD DE PAGO**

1ª

IMPORTES POR ANUALIDAD

	2023	2024	2025	2026	2027
IMPORTE MÁXIMO SUBVENCIONABLE	746,18 €	746,18 €	746,18 €	746,18 €	746,18 €
IMPORTE MEDIO DE TRANSFERENCIA (€/ha)	247,90 €	247,90 €	247,90 €	247,90 €	247,90 €

RESUMEN DE UNIDADES

Cód	GRUPO DE PAGO	Sup. Dec. Admisible (ha)	Sup. Comprometida (ha)	Sup. ajustada compromiso (1) (ha)	% sobredec.	Sup. Resuelta (ha)	Importe Declarado	Importe Topado	Importe Resuelto	Importe tras sobredec.
429	OLIVAR	3,01		3,01	0,00	3,01	746,18	746,18	746,18	746,18
TOTAL		3,01	3,01	3,01		3,01	746,18	746,18	746,18	746,18

APLICACIÓN DE REDUCCIONES Y PENALIZACIONES

GRUPO DE PAGO	Importe Calculado	Importe prereduc.	Criterios de subvencionabilidad y compromisos	Presentación tardía	Omisión declaración	Condicionalidad	IMPORTE (Euros) RESUELTO
OLIVAR	746,18	746,18	0,00	0,00	0,00	0,00	746,18
TOTAL	746,18	746,18					746,18

RESUMEN DE PAGOS**IMPORTE (Euros)**

	RESUELTO	FEADER	MAPA	CAPADR
OLIVAR - Pago realizado	746,18 €	634,25 €	73,20 €	38,73 €

RECINTOS RESUELTOS

REF.	REFERENCIA SIGPAC	CULTIVO	DESCRIPCIÓN CULTIVO	S/R G.PAGO	PEND. MEDIA (%)	SUP. DEC. ADMISIBLE (ha)	SUP. COMPROM. (ha)	SUP. AJUSTADA COMPR.(1) (ha)	SUP. CONY. SIGPAC (ha)	SUP. CERTIE (ha)	SUP. CAMPO (ha)	SUP. CAMPO DETER. CULT. DECLARADO (ha)	SUP. DEC. REDUCIDA (ha)	SUP. RESUELTA (ha)
1700000005005984	21-068-002-00097-001	101007	OLIVAR-MANZANILLA	S 429	11,00	1,09	1,09	1,09		1,09			1,09	1,09
1700000005005985	21-068-020-00032-001	101007	OLIVAR-MANZANILLA	S 429	30,30	0,78	0,78	0,78		0,78			0,78	0,78
1700000005005986	21-068-020-00142-001	101007	OLIVAR-MANZANILLA	S 429	50,00	1,14	1,14	1,14		1,14			1,14	1,14

(1) Superficie declarada admisible ajustada con la superficie comprometida.
(2) Factor de penalización valorando el alcance para el tipo de compromiso.

Puede verificar la integridad de una copia de este documento mediante la lectura del código QR adjunto o mediante el acceso a la dirección <https://ws050.juntadeandalucia.es/verificarFirma> indicando el código de VERIFICACIÓN

FIRMADO POR

RAQUEL MARIA ESPIN CRESPO

18/12/2024

VERIFICACIÓN

Pk2jmBDMDBSWPSC42MTUWFP24ALUB4

PÁG. 309/2078





APELLIDOS Y NOMBRE / RAZÓN SOCIAL **NIF** **EXPEDIENTE** **ANUALIDAD DE PAGO**
 COMPAÑÍA AGROPECUARIA DE LAS INDIAS,S.L. ****5517* 1220879 1ª

IMPORTES POR ANUALIDAD

	2023	2024	2025	2026	2027
IMPORTE MÁXIMO SUBVENCIONABLE	6.161,25 €	6.161,25 €	6.161,25 €	6.161,25 €	6.161,25 €
IMPORTE MEDIO DE TRANSFERENCIA (€/ha)	82,15 €	82,15 €	82,15 €	82,15 €	82,15 €

RESUMEN DE UNIDADES

Cód	GRUPO DE PAGO	Sup. Dec. Admisible (ha)	Sup. Comprometida (ha)	Sup. ajustada compromiso (1) (ha)	% sobredec.	Sup. Resuelta (ha)	Importe Declarado	Importe Topado	Importe Resuelto	Importe tras sobredec.
428	PASTOS ASOCIADOS A GANADERÍA ECOLÓGICA	605,89		75,00	0,00	75,00	6.161,25	6.161,25	6.161,25	6.161,25
TOTAL		605,89	75,00	75,00		75,00	6.161,25	6.161,25	6.161,25	6.161,25

APLICACIÓN DE REDUCCIONES Y PENALIZACIONES

GRUPO DE PAGO	Importe Calculado	Importe prereduc.	Criterios de subvencionabilidad y compromisos	Presentación tardía	Omisión declaración	Condicionalidad	IMPORTE (Euros) RESUELTO
PASTOS ASOCIADOS A GANADERÍA	6.161,25	6.161,25	0,00	0,00	0,00	0,00	6.161,25
TOTAL	6.161,25	6.161,25					6.161,25

RESUMEN DE PAGOS

	IMPORTE (Euros)			
	RESUELTO	FEADER	MAPA	CAPADR
PASTOS ASOCIADOS A GANADERÍA ECOLÓGICA - Pago realizado	6.161,25 €	5.237,06 €	604,42 €	319,77 €

(1) Superficie declarada admisible ajustada con la superficie comprometida.
 (2) Factor de penalización valorando el alcance para el tipo de compromiso.

Puede verificar la integridad de una copia de este documento mediante la lectura del código QR adjunto o mediante el acceso a la dirección <https://ws050.juntadeandalucia.es/verificarFirma> indicando el código de VERIFICACIÓN

FIRMADO POR	RAQUEL MARIA ESPIN CRESPO	18/12/2024	
VERIFICACIÓN	Pk2jmBDMDBSWPSC42MTUWFP24ALUB4	PÁG. 310/2078	

**INCIDENCIAS****INCIDENCIA DESCRIPCIÓN**

100407	Explotación solicitada no forma parte de ningún organismo de control autorizado para la producción ecológica en Andalucía o fecha de inscripción posterior al plazo establecido (Anexo I. Criterios de Subvencionabilidad. Orden 28 de marzo de 2023). Explotación:ES210240000004 Especie:PORCINO
100424	Solicita recinto que no está comprometido para la operación. Ref:170000006014236 Recinto:21-024-002-00001-00005 Cultivo:62000 PASTOS PERMANENTES DE 5 O MAS AÑOS-SIN VARIEDAD Secano Ref:170000006014243 Recinto:21-024-002-00001-00006 Cultivo:62000 PASTOS PERMANENTES DE 5 O MAS AÑOS-SIN VARIEDAD Secano Ref:170000006014220 Recinto:21-024-002-00001-00007 Cultivo:62000 PASTOS PERMANENTES DE 5 O MAS AÑOS-SIN VARIEDAD Secano Ref:170000006014218 Recinto:21-024-002-00001-00011 Cultivo:62000 PASTOS PERMANENTES DE 5 O MAS AÑOS-SIN VARIEDAD Secano Ref:170000006014259 Recinto:21-024-002-00001-00025 Cultivo:62000 PASTOS PERMANENTES DE 5 O MAS AÑOS-SIN VARIEDAD Secano Ref:170000006014260 Recinto:21-024-002-00001-00039 Cultivo:62000 PASTOS PERMANENTES DE 5 O MAS AÑOS-SIN VARIEDAD Secano Ref:170000006014264 Recinto:21-024-002-00001-00047 Cultivo:62000 PASTOS PERMANENTES DE 5 O MAS AÑOS-SIN VARIEDAD Secano Ref:170000006014257 Recinto:21-024-002-00001-00050 Cultivo:62000 PASTOS PERMANENTES DE 5 O MAS AÑOS-SIN VARIEDAD Secano Ref:170000006014201 Recinto:21-024-002-00001-00054 Cultivo:62000 PASTOS PERMANENTES DE 5 O MAS AÑOS-SIN VARIEDAD Secano Ref:170000006014217 Recinto:21-024-002-00001-00058 Cultivo:62000 PASTOS PERMANENTES DE 5 O MAS AÑOS-SIN VARIEDAD Secano Ref:170000006014203 Recinto:21-024-002-00001-00063 Cultivo:62000 PASTOS PERMANENTES DE 5 O MAS AÑOS-SIN VARIEDAD Secano Ref:170000006014206 Recinto:21-024-002-00001-00064 Cultivo:62000 PASTOS PERMANENTES DE 5 O MAS AÑOS-SIN VARIEDAD Secano Ref:170000006014226 Recinto:21-024-002-00001-00071 Cultivo:62000 PASTOS PERMANENTES DE 5 O MAS AÑOS-SIN VARIEDAD Secano Ref:170000006014229 Recinto:21-024-002-00001-00077 Cultivo:62000 PASTOS PERMANENTES DE 5 O MAS AÑOS-SIN VARIEDAD Secano Ref:170000006014228 Recinto:21-024-002-00001-00080 Cultivo:62000 PASTOS PERMANENTES DE 5 O MAS AÑOS-SIN VARIEDAD Secano

Datos considerados para el Cálculo de la Carga Ganadera mínima y máxima del expediente

Explotación	Especie	Inscrito en Sipea y Admisible	Ugm Calculada para CG Mínima	Ugm Calculada para CG Máxima
ES210240000004	BOVINA	SI	106,75	106,75
ES210240000004	PORCINO	NO	0,00	6,38
			106,75	113,13

Superficie determinada para Cálculo Carga Ganadera Mínima: 605,89 ha

Superficie determinada para Cálculo Carga Ganadera Máxima: 605,89 ha

Los importes del Grupo de Pago de pastos de este expediente han sido ajustados por no llegar a la carga ganadera mínima de 0,3

Carga Ganadera Mínima Expediente: 0,18 ugm/ha

Carga Ganadera Máxima Expediente: 0,19 ugm/ha

Recintos Determinados para el Cálculo de Garga Ganadera Mínima

REF.	REFERENCIA SIGPAC	CULTIVO	DESCRIPCIÓN CULTIVO	S/R	SUP. RESUELTA (ha)
4597987	21-024-003-00001-00001	62000	PASTOS PERMANENTES DE 5 O MAS AÑOS-SIN VARIEDAD	S	97,54
170000006014197	21-024-002-00001-00001	62000	PASTOS PERMANENTES DE 5 O MAS AÑOS-SIN VARIEDAD	S	50,40
170000006014198	21-024-002-00001-00057	62000	PASTOS PERMANENTES DE 5 O MAS AÑOS-SIN VARIEDAD	S	8,65
170000006014199	21-024-002-00001-00056	62000	PASTOS PERMANENTES DE 5 O MAS AÑOS-SIN VARIEDAD	S	0,05
170000006014200	21-024-002-00001-00052	62000	PASTOS PERMANENTES DE 5 O MAS AÑOS-SIN VARIEDAD	S	1,64
170000006014202	21-024-002-00001-00055	62000	PASTOS PERMANENTES DE 5 O MAS AÑOS-SIN VARIEDAD	S	0,07
170000006014204	21-024-002-00001-00070	62000	PASTOS PERMANENTES DE 5 O MAS AÑOS-SIN VARIEDAD	S	1,22
170000006014205	21-024-002-00001-00066	62000	PASTOS PERMANENTES DE 5 O MAS AÑOS-SIN	S	8,26

(1) Superficie declarada admisible ajustada con la superficie comprometida.
(2) Factor de penalización valorando el alcance para el tipo de compromiso.Puede verificar la integridad de una copia de este documento mediante la lectura del código QR adjunto o mediante el acceso a la dirección <https://ws050.juntadeandalucia.es/verificarFirma> indicando el código de VERIFICACIÓN

FIRMADO POR

RAQUEL MARIA ESPIN CRESPO

18/12/2024

VERIFICACIÓN

Pk2jmBDMDBSWPSC42MTUWFP24ALUB4

PÁG. 312/2078



**Datos considerados para el Cálculo de la Carga Ganadera mínima y máxima del expediente****Recintos Determinados para el Cálculo de Garga Ganadera Mínima**

REF.	REFERENCIA SIGPAC	CULTIVO	DESCRIPCIÓN CULTIVO	SUP.	
				S/R	RESUELTA (ha)
170000006014207	21-024-002-00010-00001	62000	PASTOS PERMANENTES DE 5 O MAS AÑOS-SIN VARIEDAD	S	33,83
170000006014208	21-024-002-00002-00010	62000	PASTOS PERMANENTES DE 5 O MAS AÑOS-SIN VARIEDAD	S	56,83
170000006014210	21-024-002-00010-00003	62000	PASTOS PERMANENTES DE 5 O MAS AÑOS-SIN VARIEDAD	S	6,47
170000006014211	21-024-003-00001-00024	62000	PASTOS PERMANENTES DE 5 O MAS AÑOS-SIN VARIEDAD	S	0,02
170000006014212	21-024-003-00001-00002	62000	PASTOS PERMANENTES DE 5 O MAS AÑOS-SIN VARIEDAD	S	21,30
170000006014213	21-024-003-00001-00026	62000	PASTOS PERMANENTES DE 5 O MAS AÑOS-SIN VARIEDAD	S	0,35
170000006014214	21-024-003-00001-00025	62000	PASTOS PERMANENTES DE 5 O MAS AÑOS-SIN VARIEDAD	S	0,09
170000006014215	21-024-003-00001-00030	62000	PASTOS PERMANENTES DE 5 O MAS AÑOS-SIN VARIEDAD	S	0,05
170000006014216	21-024-003-00001-00029	62000	PASTOS PERMANENTES DE 5 O MAS AÑOS-SIN VARIEDAD	S	22,36
170000006014219	21-024-002-00001-00029	62000	PASTOS PERMANENTES DE 5 O MAS AÑOS-SIN VARIEDAD	S	15,08
170000006014221	21-024-002-00001-00008	62000	PASTOS PERMANENTES DE 5 O MAS AÑOS-SIN VARIEDAD	S	4,84
170000006014222	21-024-002-00001-00009	62000	PASTOS PERMANENTES DE 5 O MAS AÑOS-SIN VARIEDAD	S	10,66
170000006014223	21-024-002-00001-00060	62000	PASTOS PERMANENTES DE 5 O MAS AÑOS-SIN VARIEDAD	S	1,48
170000006014224	21-024-002-00001-00061	62000	PASTOS PERMANENTES DE 5 O MAS AÑOS-SIN VARIEDAD	S	2,60
170000006014225	21-024-002-00001-00068	62000	PASTOS PERMANENTES DE 5 O MAS AÑOS-SIN VARIEDAD	S	4,85
170000006014227	21-024-002-00002-00001	62000	PASTOS PERMANENTES DE 5 O MAS AÑOS-SIN VARIEDAD	S	65,59
170000006014230	21-024-003-00001-00032	62000	PASTOS PERMANENTES DE 5 O MAS AÑOS-SIN VARIEDAD	S	0,45
170000006014231	21-024-003-00001-00027	62000	PASTOS PERMANENTES DE 5 O MAS AÑOS-SIN VARIEDAD	S	0,11
170000006014232	21-024-003-00001-00008	62000	PASTOS PERMANENTES DE 5 O MAS AÑOS-SIN VARIEDAD	S	3,93
170000006014233	21-024-003-00001-00010	62000	PASTOS PERMANENTES DE 5 O MAS AÑOS-SIN VARIEDAD	S	1,29
170000006014234	21-024-003-00001-00004	62000	PASTOS PERMANENTES DE 5 O MAS AÑOS-SIN VARIEDAD	S	6,62
170000006014235	21-024-003-00001-00021	62000	PASTOS PERMANENTES DE 5 O MAS AÑOS-SIN VARIEDAD	S	4,50
170000006014237	21-024-002-00001-00048	62000	PASTOS PERMANENTES DE 5 O MAS AÑOS-SIN VARIEDAD	S	7,84
170000006014238	21-024-002-00002-00017	62000	PASTOS PERMANENTES DE 5 O MAS AÑOS-SIN VARIEDAD	S	11,79
170000006014239	21-024-002-00001-00036	62000	PASTOS PERMANENTES DE 5 O MAS AÑOS-SIN VARIEDAD	S	3,02
170000006014240	21-024-002-00002-00018	62000	PASTOS PERMANENTES DE 5 O MAS AÑOS-SIN VARIEDAD	S	32,38
170000006014241	21-024-002-00002-00009	62000	PASTOS PERMANENTES DE 5 O MAS AÑOS-SIN VARIEDAD	S	48,03
170000006014242	21-024-002-00001-00049	62000	PASTOS PERMANENTES DE 5 O MAS AÑOS-SIN VARIEDAD	S	10,70
170000006014245	21-024-002-00001-00031	62000	PASTOS PERMANENTES DE 5 O MAS AÑOS-SIN VARIEDAD	S	1,17
170000006014246	21-024-003-00001-00035	62000	PASTOS PERMANENTES DE 5 O MAS AÑOS-SIN VARIEDAD	S	0,38
170000006014247	21-024-002-00001-00039	62000	PASTOS PERMANENTES DE 5 O MAS AÑOS-SIN VARIEDAD	S	1,84
170000006014250	21-024-002-00001-00040	62000	PASTOS PERMANENTES DE 5 O MAS AÑOS-SIN VARIEDAD	S	1,89
170000006014251	21-024-002-00001-00033	62000	PASTOS PERMANENTES DE 5 O MAS AÑOS-SIN VARIEDAD	S	3,72
170000006014252	21-024-002-00001-00037	62000	PASTOS PERMANENTES DE 5 O MAS AÑOS-SIN VARIEDAD	S	0,12
170000006014253	21-024-002-00001-00067	62000	PASTOS PERMANENTES DE 5 O MAS AÑOS-SIN VARIEDAD	S	10,09
170000006014254	21-024-003-00001-00033	62000	PASTOS PERMANENTES DE 5 O MAS AÑOS-SIN VARIEDAD	S	0,05

(1) Superficie declarada admisible ajustada con la superficie comprometida.
(2) Factor de penalización valorando el alcance para el tipo de compromiso.

Puede verificar la integridad de una copia de este documento mediante la lectura del código QR adjunto o mediante el acceso a la dirección <https://ws050.juntadeandalucia.es/verificarFirma> indicando el código de VERIFICACIÓN

FIRMADO POR

RAQUEL MARIA ESPIN CRESPO

18/12/2024

VERIFICACIÓN

Pk2jmBDMDBSWPSC42MTUWFP24ALUB4

PÁG. 313/2078



**Datos considerados para el Cálculo de la Carga Ganadera mínima y máxima del expediente****Recintos Determinados para el Cálculo de Garga Ganadera Mínima**

REF.	REFERENCIA SIGPAC	CULTIVO	DESCRIPCIÓN CULTIVO	SUP.	
				S/R	RESUELTA (ha)
170000006014256	21-024-003-00001-00034	62000	PASTOS PERMANENTES DE 5 O MAS AÑOS-SIN VARIEDAD	S	0,34
170000006014258	21-024-002-00001-00065	62000	PASTOS PERMANENTES DE 5 O MAS AÑOS-SIN VARIEDAD	S	5,99
170000006014261	21-024-002-00001-00074	62000	PASTOS PERMANENTES DE 5 O MAS AÑOS-SIN VARIEDAD	S	0,05
170000006014262	21-024-002-00001-00041	62000	PASTOS PERMANENTES DE 5 O MAS AÑOS-SIN VARIEDAD	S	1,15
170000006014263	21-024-002-00001-00078	62000	PASTOS PERMANENTES DE 5 O MAS AÑOS-SIN VARIEDAD	S	3,97
170000006014265	21-024-002-00001-00051	62000	PASTOS PERMANENTES DE 5 O MAS AÑOS-SIN VARIEDAD	S	2,09
170000006014266	21-024-002-00001-00002	62000	PASTOS PERMANENTES DE 5 O MAS AÑOS-SIN VARIEDAD	S	28,15

Recintos Determinados para el Cálculo de Garga Ganadera Máxima

REF.	REFERENCIA SIGPAC	CULTIVO	DESCRIPCIÓN CULTIVO	SUP.	
				S/R	RESUELTA (ha)
4597987	21-024-003-00001-00001	62000	PASTOS PERMANENTES DE 5 O MAS AÑOS-SIN VARIEDAD	S	97,54
170000006014197	21-024-002-00001-00001	62000	PASTOS PERMANENTES DE 5 O MAS AÑOS-SIN VARIEDAD	S	50,40
170000006014198	21-024-002-00001-00057	62000	PASTOS PERMANENTES DE 5 O MAS AÑOS-SIN VARIEDAD	S	8,65
170000006014199	21-024-002-00001-00056	62000	PASTOS PERMANENTES DE 5 O MAS AÑOS-SIN VARIEDAD	S	0,05
170000006014200	21-024-002-00001-00052	62000	PASTOS PERMANENTES DE 5 O MAS AÑOS-SIN VARIEDAD	S	1,64
170000006014201	21-024-002-00001-00054	62000	PASTOS PERMANENTES DE 5 O MAS AÑOS-SIN VARIEDAD	S	0,00
170000006014202	21-024-002-00001-00055	62000	PASTOS PERMANENTES DE 5 O MAS AÑOS-SIN VARIEDAD	S	0,07
170000006014203	21-024-002-00001-00063	62000	PASTOS PERMANENTES DE 5 O MAS AÑOS-SIN VARIEDAD	S	0,00
170000006014204	21-024-002-00001-00070	62000	PASTOS PERMANENTES DE 5 O MAS AÑOS-SIN VARIEDAD	S	1,22
170000006014205	21-024-002-00001-00066	62000	PASTOS PERMANENTES DE 5 O MAS AÑOS-SIN VARIEDAD	S	8,26
170000006014206	21-024-002-00001-00064	62000	PASTOS PERMANENTES DE 5 O MAS AÑOS-SIN VARIEDAD	S	0,00
170000006014207	21-024-002-00010-00001	62000	PASTOS PERMANENTES DE 5 O MAS AÑOS-SIN VARIEDAD	S	33,83
170000006014208	21-024-002-00002-00010	62000	PASTOS PERMANENTES DE 5 O MAS AÑOS-SIN VARIEDAD	S	56,83
170000006014210	21-024-002-00010-00003	62000	PASTOS PERMANENTES DE 5 O MAS AÑOS-SIN VARIEDAD	S	6,47
170000006014211	21-024-003-00001-00024	62000	PASTOS PERMANENTES DE 5 O MAS AÑOS-SIN VARIEDAD	S	0,02
170000006014212	21-024-003-00001-00002	62000	PASTOS PERMANENTES DE 5 O MAS AÑOS-SIN VARIEDAD	S	21,30
170000006014213	21-024-003-00001-00026	62000	PASTOS PERMANENTES DE 5 O MAS AÑOS-SIN VARIEDAD	S	0,35
170000006014214	21-024-003-00001-00025	62000	PASTOS PERMANENTES DE 5 O MAS AÑOS-SIN VARIEDAD	S	0,09
170000006014215	21-024-003-00001-00030	62000	PASTOS PERMANENTES DE 5 O MAS AÑOS-SIN VARIEDAD	S	0,05
170000006014216	21-024-003-00001-00029	62000	PASTOS PERMANENTES DE 5 O MAS AÑOS-SIN VARIEDAD	S	22,36
170000006014217	21-024-002-00001-00058	62000	PASTOS PERMANENTES DE 5 O MAS AÑOS-SIN VARIEDAD	S	0,00
170000006014218	21-024-002-00001-00011	62000	PASTOS PERMANENTES DE 5 O MAS AÑOS-SIN VARIEDAD	S	0,00
170000006014219	21-024-002-00001-00029	62000	PASTOS PERMANENTES DE 5 O MAS AÑOS-SIN VARIEDAD	S	15,08
170000006014220	21-024-002-00001-00007	62000	PASTOS PERMANENTES DE 5 O MAS AÑOS-SIN VARIEDAD	S	0,00
170000006014221	21-024-002-00001-00008	62000	PASTOS PERMANENTES DE 5 O MAS AÑOS-SIN VARIEDAD	S	4,84
170000006014222	21-024-002-00001-00009	62000	PASTOS PERMANENTES DE 5 O MAS AÑOS-SIN VARIEDAD	S	10,66

(1) Superficie declarada admisible ajustada con la superficie comprometida.
(2) Factor de penalización valorando el alcance para el tipo de compromiso.

Puede verificar la integridad de una copia de este documento mediante la lectura del código QR adjunto o mediante el acceso a la dirección <https://ws050.juntadeandalucia.es/verificarFirma> indicando el código de VERIFICACIÓN

FIRMADO POR

RAQUEL MARIA ESPIN CRESPO

18/12/2024

VERIFICACIÓN

Pk2jmBDMDBSWPSC42MTUWFP24ALUB4

PÁG. 314/2078



**Datos considerados para el Cálculo de la Carga Ganadera mínima y máxima del expediente****Recintos Determinados para el Cálculo de Garga Ganadera Máxima**

REF.	REFERENCIA SIGPAC	CULTIVO	DESCRIPCIÓN CULTIVO	S/R	SUP.
					RESUELTA (ha)
1700000006014223	21-024-002-00001-00060	62000	PASTOS PERMANENTES DE 5 O MAS AÑOS-SIN VARIEDAD	S	1,48
1700000006014224	21-024-002-00001-00061	62000	PASTOS PERMANENTES DE 5 O MAS AÑOS-SIN VARIEDAD	S	2,60
1700000006014225	21-024-002-00001-00068	62000	PASTOS PERMANENTES DE 5 O MAS AÑOS-SIN VARIEDAD	S	4,85
1700000006014226	21-024-002-00001-00071	62000	PASTOS PERMANENTES DE 5 O MAS AÑOS-SIN VARIEDAD	S	0,00
1700000006014227	21-024-002-00002-00001	62000	PASTOS PERMANENTES DE 5 O MAS AÑOS-SIN VARIEDAD	S	65,59
1700000006014228	21-024-002-00001-00080	62000	PASTOS PERMANENTES DE 5 O MAS AÑOS-SIN VARIEDAD	S	0,00
1700000006014229	21-024-002-00001-00077	62000	PASTOS PERMANENTES DE 5 O MAS AÑOS-SIN VARIEDAD	S	0,00
1700000006014230	21-024-003-00001-00032	62000	PASTOS PERMANENTES DE 5 O MAS AÑOS-SIN VARIEDAD	S	0,45
1700000006014231	21-024-003-00001-00027	62000	PASTOS PERMANENTES DE 5 O MAS AÑOS-SIN VARIEDAD	S	0,11
1700000006014232	21-024-003-00001-00008	62000	PASTOS PERMANENTES DE 5 O MAS AÑOS-SIN VARIEDAD	S	3,93
1700000006014233	21-024-003-00001-00010	62000	PASTOS PERMANENTES DE 5 O MAS AÑOS-SIN VARIEDAD	S	1,29
1700000006014234	21-024-003-00001-00004	62000	PASTOS PERMANENTES DE 5 O MAS AÑOS-SIN VARIEDAD	S	6,62
1700000006014235	21-024-003-00001-00021	62000	PASTOS PERMANENTES DE 5 O MAS AÑOS-SIN VARIEDAD	S	4,50
1700000006014236	21-024-002-00001-00005	62000	PASTOS PERMANENTES DE 5 O MAS AÑOS-SIN VARIEDAD	S	0,00
1700000006014237	21-024-002-00001-00048	62000	PASTOS PERMANENTES DE 5 O MAS AÑOS-SIN VARIEDAD	S	7,84
1700000006014238	21-024-002-00002-00017	62000	PASTOS PERMANENTES DE 5 O MAS AÑOS-SIN VARIEDAD	S	11,79
1700000006014239	21-024-002-00001-00036	62000	PASTOS PERMANENTES DE 5 O MAS AÑOS-SIN VARIEDAD	S	3,02
1700000006014240	21-024-002-00002-00018	62000	PASTOS PERMANENTES DE 5 O MAS AÑOS-SIN VARIEDAD	S	32,38
1700000006014241	21-024-002-00002-00009	62000	PASTOS PERMANENTES DE 5 O MAS AÑOS-SIN VARIEDAD	S	48,03
1700000006014242	21-024-002-00001-00049	62000	PASTOS PERMANENTES DE 5 O MAS AÑOS-SIN VARIEDAD	S	10,70
1700000006014243	21-024-002-00001-00006	62000	PASTOS PERMANENTES DE 5 O MAS AÑOS-SIN VARIEDAD	S	0,00
1700000006014245	21-024-002-00001-00031	62000	PASTOS PERMANENTES DE 5 O MAS AÑOS-SIN VARIEDAD	S	1,17
1700000006014246	21-024-003-00001-00035	62000	PASTOS PERMANENTES DE 5 O MAS AÑOS-SIN VARIEDAD	S	0,38
1700000006014247	21-024-002-00001-00039	62000	PASTOS PERMANENTES DE 5 O MAS AÑOS-SIN VARIEDAD	S	1,84
1700000006014250	21-024-002-00001-00040	62000	PASTOS PERMANENTES DE 5 O MAS AÑOS-SIN VARIEDAD	S	1,89
1700000006014251	21-024-002-00001-00033	62000	PASTOS PERMANENTES DE 5 O MAS AÑOS-SIN VARIEDAD	S	3,72
1700000006014252	21-024-002-00001-00037	62000	PASTOS PERMANENTES DE 5 O MAS AÑOS-SIN VARIEDAD	S	0,12
1700000006014253	21-024-002-00001-00067	62000	PASTOS PERMANENTES DE 5 O MAS AÑOS-SIN VARIEDAD	S	10,09
1700000006014254	21-024-003-00001-00033	62000	PASTOS PERMANENTES DE 5 O MAS AÑOS-SIN VARIEDAD	S	0,05
1700000006014256	21-024-003-00001-00034	62000	PASTOS PERMANENTES DE 5 O MAS AÑOS-SIN VARIEDAD	S	0,34
1700000006014257	21-024-002-00001-00050	62000	PASTOS PERMANENTES DE 5 O MAS AÑOS-SIN VARIEDAD	S	0,00
1700000006014258	21-024-002-00001-00065	62000	PASTOS PERMANENTES DE 5 O MAS AÑOS-SIN VARIEDAD	S	5,99
1700000006014259	21-024-002-00001-00025	62000	PASTOS PERMANENTES DE 5 O MAS AÑOS-SIN VARIEDAD	S	0,00
1700000006014260	21-024-002-00001-00039	62000	PASTOS PERMANENTES DE 5 O MAS AÑOS-SIN VARIEDAD	S	0,00
1700000006014261	21-024-002-00001-00074	62000	PASTOS PERMANENTES DE 5 O MAS AÑOS-SIN VARIEDAD	S	0,05
1700000006014262	21-024-002-00001-00041	62000	PASTOS PERMANENTES DE 5 O MAS AÑOS-SIN VARIEDAD	S	1,15

(1) Superficie declarada admisible ajustada con la superficie comprometida.
(2) Factor de penalización valorando el alcance para el tipo de compromiso.

Puede verificar la integridad de una copia de este documento mediante la lectura del código QR adjunto o mediante el acceso a la dirección <https://ws050.juntadeandalucia.es/verificarFirma> indicando el código de VERIFICACIÓN

FIRMADO POR

RAQUEL MARIA ESPIN CRESPO

18/12/2024

VERIFICACIÓN

Pk2jmBDMDBSWPSC42MTUWFP24ALUB4

PÁG. 315/2078



**Datos considerados para el Cálculo de la Carga Ganadera mínima y máxima del expediente****Recintos Determinados para el Cálculo de Garga Ganadera Máxima**

<u>REF.</u>	<u>REFERENCIA SIGPAC</u>	<u>CULTIVO</u>	<u>DESCRIPCIÓN CULTIVO</u>	<u>S/R</u>	<u>SUP. RESUELTA (ha)</u>
1700000006014263	21-024-002-00001-00078	62000	PASTOS PERMANENTES DE 5 O MAS AÑOS-SIN VARIEDAD	S	3,97
1700000006014264	21-024-002-00001-00047	62000	PASTOS PERMANENTES DE 5 O MAS AÑOS-SIN VARIEDAD	S	0,00
1700000006014265	21-024-002-00001-00051	62000	PASTOS PERMANENTES DE 5 O MAS AÑOS-SIN VARIEDAD	S	2,09
1700000006014266	21-024-002-00001-00002	62000	PASTOS PERMANENTES DE 5 O MAS AÑOS-SIN VARIEDAD	S	28,15

Incidencias de carga ganadera**INCIDENCIA DESCRIPCIÓN**

100407	Explotación solicitada no forma parte de ningún organismo de control autorizado para la producción ecológica en Andalucía o fecha de inscripción posterior al plazo establecido (Anexo I. Criterios de Subvencionabilidad. Orden 28 de marzo de 2023). Explotación:ES210240000004 Especie:PORCINO
--------	--

(1) Superficie declarada admisible ajustada con la superficie comprometida.
(2) Factor de penalización valorando el alcance para el tipo de compromiso.

Puede verificar la integridad de una copia de este documento mediante la lectura del código QR adjunto o mediante el acceso a la dirección <https://ws050.juntadeandalucia.es/verificarFirma> indicando el código de VERIFICACIÓN

FIRMADO POR

RAQUEL MARIA ESPIN CRESPO

18/12/2024

VERIFICACIÓN

Pk2jmBDMDBSWPSC42MTUWFP24ALUB4

PÁG. 316/2078





APELLIDOS Y NOMBRE / RAZÓN SOCIAL **NIF** **EXPEDIENTE** **ANUALIDAD DE PAGO**
 COMUNIDAD DE BIENES HERMANOS VAZQUEZ ***9015* 1283201 1ª

IMPORTE POR ANUALIDAD

	2023	2024	2025	2026	2027
IMPORTE MÁXIMO SUBVENCIONABLE	6.892,56 €	6.892,56 €	6.892,56 €	6.892,56 €	6.892,56 €
IMPORTE MEDIO DE TRANSFERENCIA (€/ha)	88,42 €	88,42 €	88,42 €	88,42 €	88,42 €

RESUMEN DE UNIDADES

Cód	GRUPO DE PAGO	Sup. Dec. Admisible (ha)	Sup. Comprometida (ha)	Sup. ajustada compromiso (1) (ha)	% sobredec.	Sup. Resuelta (ha)	Importe Declarado	Importe Topado	Importe Resuelto	Importe tras sobredec.
428	PASTOS ASOCIADOS A GANADERÍA ECOLÓGICA	300,78		75,00	0,00	75,00	6.161,25	6.161,25	6.161,25	6.161,25
429	OLIVAR	3,44		2,95	0,00	2,95	731,31	731,31	731,31	731,31
TOTAL		304,22	77,95	77,95		77,95	6.892,56	6.892,56	6.892,56	6.892,56

APLICACIÓN DE REDUCCIONES Y PENALIZACIONES

GRUPO DE PAGO	Importe Calculado	Importe prereduc.	Criterios de subvencionabilidad y compromisos	Presentación tardía	Omisión declaración	Condicionabilidad	IMPORTE (Euros) RESUELTO
OLIVAR	731,31	731,31	0,00	0,00	0,00	0,00	731,31
PASTOS ASOCIADOS A GANADERÍA	6.161,25	6.161,25	0,00	0,00	0,00	0,00	6.161,25
TOTAL	6.892,56	6.892,56					6.892,56

RESUMEN DE PAGOS

	IMPORTE (Euros)			
	RESUELTO	FEADER	MAPA	CAPADR
OLIVAR - Pago realizado	731,31 €	621,61 €	71,74 €	37,96 €
PASTOS ASOCIADOS A GANADERÍA ECOLÓGICA - Pago realizado	6.161,25 €	5.237,06 €	604,42 €	319,77 €
TOTAL	6.892,56 €	5.858,67 €	676,16 €	357,73 €

(1) Superficie declarada admisible ajustada con la superficie comprometida.
 (2) Factor de penalización valorando el alcance para el tipo de compromiso.

Puede verificar la integridad de una copia de este documento mediante la lectura del código QR adjunto o mediante el acceso a la dirección <https://ws050.juntadeandalucia.es/verificarFirma> indicando el código de VERIFICACIÓN

FIRMADO POR	RAQUEL MARIA ESPIN CRESPO	18/12/2024
VERIFICACIÓN	Pk2jmBDMDBSWPSC42MTUWFP24ALUB4	PÁG. 317/2078





RECINTOS RESUELTOS

REF.	REFERENCIA SIGPAC	CULTIVO DESCRIPCIÓN CULTIVO	S/R	G.PAGO	PEND. MEDIA (%)	SUP. DEC. ADMISIBLE (ha)	SUP. COMPROM. (ha)	SUP. AJUSTADA (ha)	SUP. CONV. SIGPAC (ha)	SUP. CERTIF. (ha)	SUP. CAMPO (ha)	SUP. CAMPO DETER. CULT. DECLARADO (ha)	SUP. DEC. REDUCIDA (ha)	SUP. RESUELTA (ha)
-1464432	21-028-012-00020-003	62000 PASTOS PERMANENTES DE 5 O MAS AÑOS-SIN VARIEDAD	S	428	30,10	14,47	14,47	14,47		26,30			14,47	14,47
-1464431	21-028-012-00020-002	62000 PASTOS PERMANENTES DE 5 O MAS AÑOS-SIN VARIEDAD	S	428	32,00	45,43	45,43	45,43		100,96			45,43	45,43
-1464418	21-028-010-00006-001	62000 PASTOS PERMANENTES DE 5 O MAS AÑOS-SIN VARIEDAD	S	428	24,60	20,67	20,67	20,67		27,56			20,67	20,67
-477741	21-028-010-00006-191	62000 PASTOS PERMANENTES DE 5 O MAS AÑOS-SIN VARIEDAD	S	428	43,50	5,86	5,86	5,86		16,73			5,86	5,86
-477449	21-028-012-00017-001	62000 PASTOS PERMANENTES DE 5 O MAS AÑOS-SIN VARIEDAD	S	428	5,90	1,60	1,60	1,60		1,88			1,60	1,60
1700000007176267	21-028-009-00012-001	62000 PASTOS PERMANENTES DE 5 O MAS AÑOS-SIN VARIEDAD	S	428	36,80	28,11	28,11	28,11		37,48			28,11	28,11
1700000007176268	21-028-006-00005-001	62000 PASTOS PERMANENTES DE 5 O MAS AÑOS-SIN VARIEDAD	S	428	25,60	0,16	0,16	0,16		0,25			0,16	0,16
1700000007176269	21-028-009-00012-002	62000 PASTOS PERMANENTES DE 5 O MAS AÑOS-SIN VARIEDAD	S	428	9,60	2,12	2,12	2,12		2,12			2,12	2,12
1700000007176270	21-028-009-00012-003	62000 PASTOS PERMANENTES DE 5 O MAS AÑOS-SIN VARIEDAD	S	428	4,40	0,14	0,14	0,14		0,14			0,14	0,14
1700000007176274	21-028-012-00020-018	62000 PASTOS PERMANENTES DE 5 O MAS AÑOS-SIN VARIEDAD	S	428	7,80	0,03	0,03	0,03		0,04			0,03	0,03
1700000007176275	21-028-011-00001-036	62000 PASTOS PERMANENTES DE 5 O MAS AÑOS-SIN VARIEDAD	S	428	32,50	7,21	7,21	7,21		20,60			7,21	7,21
1700000007176276	21-028-011-00001-022	62000 PASTOS PERMANENTES DE 5 O MAS AÑOS-SIN VARIEDAD	S	428	3,30	0,11	0,11	0,11		0,11			0,11	0,11
1700000007176277	21-028-011-00001-039	62000 PASTOS PERMANENTES DE 5 O MAS AÑOS-SIN VARIEDAD	S	428	15,50	0,09	0,09	0,09		0,14			0,09	0,09
1700000007176278	21-028-011-00001-040	62000 PASTOS PERMANENTES DE 5 O MAS AÑOS-SIN VARIEDAD	S	428	5,90	0,09	0,09	0,09		0,09			0,09	0,09
1700000007176279	21-028-011-00001-042	62000 PASTOS PERMANENTES DE 5 O MAS AÑOS-SIN VARIEDAD	S	428	2,50	0,22	0,22	0,22		0,22			0,22	0,22
1700000007176280	21-028-011-00001-004	62000 PASTOS PERMANENTES DE 5 O MAS AÑOS-SIN VARIEDAD	S	428	5,30	0,78	0,78	0,78		0,78			0,78	0,78
1700000007176281	21-028-011-00001-032	62000 PASTOS PERMANENTES DE 5 O MAS AÑOS-SIN VARIEDAD	S	428	40,80	9,56	9,56	9,56		12,74			9,56	9,56
1700000007176284	21-028-010-00005-002	62000 PASTOS PERMANENTES DE 5 O MAS AÑOS-SIN VARIEDAD	S	428	34,70	33,01	33,01	33,01		50,78			33,01	33,01
1700000007176286	21-028-010-00004-001	62000 PASTOS PERMANENTES DE 5 O MAS AÑOS-SIN VARIEDAD	S	428	9,90	0,57	0,57	0,57		0,67			0,57	0,57
1700000007176287	21-028-010-00003-002	62000 PASTOS PERMANENTES DE 5 O MAS AÑOS-SIN VARIEDAD	S	428	14,20	19,60	19,60	19,60		23,06			19,60	19,60
1700000007176288	21-028-009-00013-001	62000 PASTOS PERMANENTES DE 5 O MAS AÑOS-SIN VARIEDAD	S	428	10,50	1,56	1,56	1,56		2,40			1,56	1,56
1700000007176301	21-028-011-00001-044	62000 PASTOS PERMANENTES DE 5 O MAS AÑOS-SIN VARIEDAD	S	428	1,60	0,03	0,03	0,03		0,03			0,03	0,03
1700000007176302	21-028-011-00001-045	62000 PASTOS PERMANENTES DE 5 O MAS AÑOS-SIN VARIEDAD	S	428	1,80	0,05	0,05	0,05		0,05			0,05	0,05
1700000007176306	21-028-012-00019-002	62000 PASTOS PERMANENTES DE 5 O MAS AÑOS-SIN VARIEDAD	S	428	12,50	23,24	23,24	23,24		23,24			23,24	23,24
1700000007176309	21-028-010-00006-004	62000 PASTOS PERMANENTES DE 5 O MAS AÑOS-SIN VARIEDAD	S	428	4,20	6,34	6,34	6,34		6,34			6,34	6,34
1700000007176312	21-028-010-00006-199	62000 PASTOS PERMANENTES DE 5 O MAS AÑOS-SIN VARIEDAD	S	428	2,10	0,76	0,76	0,76		0,76			0,76	0,76
1700000007176314	21-028-012-00016-002	62000 PASTOS PERMANENTES DE 5 O MAS AÑOS-SIN VARIEDAD	S	428	14,30	30,86	30,86	30,86		30,86			30,86	30,86
1700000007176315	21-028-012-00019-003	62000 PASTOS PERMANENTES DE 5 O MAS AÑOS-SIN VARIEDAD	S	428	11,80	0,99	0,99	0,99		0,99			0,99	0,99
1700000007176316	21-028-012-00018-002	62000 PASTOS PERMANENTES DE 5 O MAS AÑOS-SIN VARIEDAD	S	428	7,50	0,93	0,93	0,93		0,93			0,93	0,93
1700000007176318	21-028-012-00019-007	62000 PASTOS PERMANENTES DE 5 O MAS AÑOS-SIN VARIEDAD	S	428	5,00	0,41	0,41	0,41		0,41			0,41	0,41
1700000007176320	21-028-012-00020-021	62000 PASTOS PERMANENTES DE 5 O MAS AÑOS-SIN VARIEDAD	S	428	12,50	3,26	3,26	3,26		3,26			3,26	3,26
1700000007176326	21-028-011-00001-021	62000 PASTOS PERMANENTES DE 5 O MAS AÑOS-SIN VARIEDAD	S	428	2,20	0,13	0,13	0,13		0,13			0,13	0,13
1700000007176327	21-028-012-00015-002	62000 PASTOS PERMANENTES DE 5 O MAS AÑOS-SIN VARIEDAD	S	428	10,80	12,72	12,72	12,72		12,72			12,72	12,72
1700000007176329	21-028-010-00010-004	62000 PASTOS PERMANENTES DE 5 O MAS AÑOS-SIN VARIEDAD	S	428	4,40	0,01	0,01	0,01		0,01			0,01	0,01
1700000007176331	21-028-010-00010-001	62000 PASTOS PERMANENTES DE 5 O MAS AÑOS-SIN VARIEDAD	S	428	23,10	1,02	1,02	1,02		1,36			1,02	1,02
1700000007176332	21-028-010-00010-006	62000 PASTOS PERMANENTES DE 5 O MAS AÑOS-SIN VARIEDAD	S	428	12,10	0,03	0,03	0,03		0,03			0,03	0,03
1700000007176341	21-028-012-00020-013	62000 PASTOS PERMANENTES DE 5 O MAS AÑOS-SIN VARIEDAD	S	428	7,80	0,13	0,13	0,13		0,15			0,13	0,13
1700000007176346	21-028-010-00006-183	62000 PASTOS PERMANENTES DE 5 O MAS AÑOS-SIN VARIEDAD	S	428	28,20	23,21	23,21	23,21		35,71			23,21	23,21
1700000007176347	21-028-010-00006-197	62000 PASTOS PERMANENTES DE 5 O MAS AÑOS-SIN VARIEDAD	S	428	8,80	0,32	0,32	0,32		0,32			0,32	0,32
1700000007176348	21-028-010-00006-002	62000 PASTOS PERMANENTES DE 5 O MAS AÑOS-SIN VARIEDAD	S	428	3,30	1,88	1,88	1,88		1,88			1,88	1,88
1700000007176349	21-028-010-00006-003	62000 PASTOS PERMANENTES DE 5 O MAS AÑOS-SIN VARIEDAD	S	428	3,70	3,07	3,07	3,07		3,07			3,07	3,07
1700000007176290	21-031-008-00077-001	101216 OLIVAR-MANZANILLA DE HUELVA	S	429	4,70	0,21	0,21	0,21		0,21			0,21	0,21
1700000007176296	21-031-002-00472-001	101216 OLIVAR-MANZANILLA DE HUELVA	S	429	46,80	1,33	1,33	1,33		1,33			1,33	1,33
1700000007176303	21-028-011-00001-043	101216 OLIVAR-MANZANILLA DE HUELVA	S	429	5,40	0,03	0,03	0,03		0,03			0,03	0,03
1700000007176307	21-028-011-00001-013	101216 OLIVAR-MANZANILLA DE HUELVA	S	429	5,20	0,91	0,42	0,42		0,42			0,42	0,42
1700000007176308	21-028-011-00001-011	101216 OLIVAR-MANZANILLA DE HUELVA	S	429	6,90	0,04	0,04	0,04		0,04			0,04	0,04
1700000007176336	21-028-010-00006-170	101216 OLIVAR-MANZANILLA DE HUELVA	S	429	1,60	0,17	0,17	0,17		0,17			0,17	0,17
1700000007176337	21-028-010-00006-018	101216 OLIVAR-MANZANILLA DE HUELVA	S	429	3,50	0,02	0,02	0,02		0,02			0,02	0,02
1700000007176338	21-028-011-00001-046	101216 OLIVAR-MANZANILLA DE HUELVA	S	429	3,30	0,42	0,42	0,42		0,42			0,42	0,42
1700000007176339	21-028-011-00001-009	101216 OLIVAR-MANZANILLA DE HUELVA	S	429	3,70	0,03	0,03	0,03		0,03			0,03	0,03
1700000007176340	21-028-010-00006-013	101216 OLIVAR-MANZANILLA DE HUELVA	S	429	2,20	0,28	0,28	0,28		0,28			0,28	0,28

INCIDENCIAS

INCIDENCIA DESCRIPCIÓN

100407 Explotación solicitada no forma parte de ningún organismo de control autorizado para la producción ecológica en Andalucía o fecha de inscripción posterior al plazo establecido (Anexo I. Criterios de Subvencionabilidad. Orden 28 de marzo de 2023).

(1) Superficie declarada admisible ajustada con la superficie comprometida.
(2) Factor de penalización valorando el alcance para el tipo de compromiso.

Puede verificar la integridad de una copia de este documento mediante la lectura del código QR adjunto o mediante el acceso a la dirección <https://ws050.juntadeandalucia.es/verificarFirma> indicando el código de VERIFICACIÓN

FIRMADO POR

RAQUEL MARIA ESPIN CRESCO

18/12/2024

VERIFICACIÓN

Pk2jmBDMDBSWPSC42MTUWFP24ALUB4

PÁG. 318/2078



**INCIDENCIAS****INCIDENCIA DESCRIPCIÓN**

- Explotación:ES21028000002 Especie:PORCINO
Explotación:ES210280000128 Especie:PORCINO
- 100411 Recinto no admisible por no estar asociado en SIGGAN a una explotación ganadera (Artículo 10 de la Orden de 28 de marzo de 2023).
Ref:1700000007176334 Recinto:21-028-010-09005-00001 Cultivo:62000 PASTOS PERMANENTES DE 5 O MAS AÑOS-SIN VARIEDAD Secano
Ref:1700000007176330 Recinto:21-028-010-09005-00002 Cultivo:62000 PASTOS PERMANENTES DE 5 O MAS AÑOS-SIN VARIEDAD Secano
- 100421 Recinto declarado por error para una operación de la 6503, que se ha corregido de oficio marcando la operación correcta, de acuerdo con la fecha de inscripción del recinto en la producción ecológica.
Ref:-1464431 Recinto:21-028-012-00020-00002 Cultivo:62000 PASTOS PERMANENTES DE 5 O MAS AÑOS-SIN VARIEDAD Secano
Ref:-1464432 Recinto:21-028-012-00020-00003 Cultivo:62000 PASTOS PERMANENTES DE 5 O MAS AÑOS-SIN VARIEDAD Secano
Ref:1700000007176341 Recinto:21-028-012-00020-00013 Cultivo:62000 PASTOS PERMANENTES DE 5 O MAS AÑOS-SIN VARIEDAD Secano
- 100424 Solicita recinto que no está comprometido para la operación.
Ref:6921497 Recinto:21-028-006-00004-00001 Cultivo:62000 PASTOS PERMANENTES DE 5 O MAS AÑOS-SIN VARIEDAD Secano
Ref:1700000007176334 Recinto:21-028-010-09005-00001 Cultivo:62000 PASTOS PERMANENTES DE 5 O MAS AÑOS-SIN VARIEDAD Secano
Ref:1700000007176330 Recinto:21-028-010-09005-00002 Cultivo:62000 PASTOS PERMANENTES DE 5 O MAS AÑOS-SIN VARIEDAD Secano

Datos considerados para el Cálculo de la Carga Ganadera mínima y máxima del expediente

Explotación	Especie	Inscrito en Sipea y Admisible	Ugm Calculada para CG Mínima	Ugm Calculada para CG Máxima
ES21028000002	BOVINA	SI	45,21	45,21
ES21028000002	PORCINO	NO	0,00	34,53
ES210280000128	BOVINA	SI	21,08	21,08
ES210280000128	OVINA	SI	13,49	13,49
ES210280000128	PORCINO	NO	0,00	5,28
ES210310000282	OVINA	SI	13,62	13,62
			93,40	133,21

Superficie determinada para Cálculo Carga Ganadera Mínima: 439,86 ha

Superficie determinada para Cálculo Carga Ganadera Máxima: 446,87 ha

Carga Ganadera Mínima Expediente: 0,21 ugm/ha

Carga Ganadera Máxima Expediente: 0,30 ugm/ha

Los importes del Grupo de Pago de pastos de este expediente han sido ajustados por no llegar a la carga ganadera mínima de 0,3

Recintos Determinados para el Cálculo de Garga Ganadera Mínima

REF.	REFERENCIA SIGPAC	CULTIVO	DESCRIPCIÓN CULTIVO	S/R	SUP. RESUELTA (ha)
-1464432	21-028-012-00020-00003	62000	PASTOS PERMANENTES DE 5 O MAS AÑOS-SIN VARIEDAD	S	14,47
-1464431	21-028-012-00020-00002	62000	PASTOS PERMANENTES DE 5 O MAS AÑOS-SIN VARIEDAD	S	45,43
-1464418	21-028-010-00006-00001	62000	PASTOS PERMANENTES DE 5 O MAS AÑOS-SIN VARIEDAD	S	20,67
-477741	21-028-010-00006-00191	62000	PASTOS PERMANENTES DE 5 O MAS AÑOS-SIN VARIEDAD	S	5,86
-477449	21-028-012-00017-00001	62000	PASTOS PERMANENTES DE 5 O MAS AÑOS-SIN VARIEDAD	S	1,60
6856019	21-031-007-00163-00001	62000	PASTOS PERMANENTES DE 5 O MAS AÑOS-SIN VARIEDAD	S	0,22
6856059	21-031-007-00164-00002	62000	PASTOS PERMANENTES DE 5 O MAS AÑOS-SIN VARIEDAD	S	5,00
6856060	21-031-007-00164-00003	62000	PASTOS PERMANENTES DE 5 O MAS AÑOS-SIN VARIEDAD	S	4,99
6856061	21-031-007-00164-00004	62000	PASTOS PERMANENTES DE 5 O MAS AÑOS-SIN VARIEDAD	S	0,20
6856062	21-031-007-00164-00007	62000	PASTOS PERMANENTES DE 5 O MAS AÑOS-SIN VARIEDAD	S	2,19
6856063	21-031-007-00164-00009	62000	PASTOS PERMANENTES DE 5 O MAS AÑOS-SIN VARIEDAD	S	0,01

(1) Superficie declarada admisible ajustada con la superficie comprometida.
(2) Factor de penalización valorando el alcance para el tipo de compromiso.Puede verificar la integridad de una copia de este documento mediante la lectura del código QR adjunto o mediante el acceso a la dirección <https://ws050.juntadeandalucia.es/verificarFirma> indicando el código de VERIFICACIÓN

FIRMADO POR

RAQUEL MARIA ESPIN CRESPO

18/12/2024

VERIFICACIÓN

Pk2jmBDMDBSWPSC42MTUWFP24ALUB4

PÁG. 319/2078



**Datos considerados para el Cálculo de la Carga Ganadera mínima y máxima del expediente****Recintos Determinados para el Cálculo de Garga Ganadera Mínima**

REF.	REFERENCIA SIGPAC	CULTIVO	DESCRIPCIÓN CULTIVO	SUP.	
				S/R	RESUELTA (ha)
6856064	21-031-007-00164-00016	62000	PASTOS PERMANENTES DE 5 O MAS AÑOS-SIN VARIEDAD	S	0,03
6856068	21-031-007-00165-00010	62000	PASTOS PERMANENTES DE 5 O MAS AÑOS-SIN VARIEDAD	S	72,52
6921497	21-028-006-00004-00001	62000	PASTOS PERMANENTES DE 5 O MAS AÑOS-SIN VARIEDAD	S	4,61
6921768	21-031-007-00166-00004	62000	PASTOS PERMANENTES DE 5 O MAS AÑOS-SIN VARIEDAD	S	49,11
1700000007176265	21-031-002-00472-00004	62000	PASTOS PERMANENTES DE 5 O MAS AÑOS-SIN VARIEDAD	S	0,13
1700000007176267	21-028-009-00012-00001	62000	PASTOS PERMANENTES DE 5 O MAS AÑOS-SIN VARIEDAD	S	28,11
1700000007176268	21-028-006-00005-00001	62000	PASTOS PERMANENTES DE 5 O MAS AÑOS-SIN VARIEDAD	S	0,16
1700000007176269	21-028-009-00012-00002	62000	PASTOS PERMANENTES DE 5 O MAS AÑOS-SIN VARIEDAD	S	2,12
1700000007176270	21-028-009-00012-00003	62000	PASTOS PERMANENTES DE 5 O MAS AÑOS-SIN VARIEDAD	S	0,14
1700000007176274	21-028-012-00020-00018	62000	PASTOS PERMANENTES DE 5 O MAS AÑOS-SIN VARIEDAD	S	0,03
1700000007176275	21-028-011-00001-00036	62000	PASTOS PERMANENTES DE 5 O MAS AÑOS-SIN VARIEDAD	S	7,21
1700000007176276	21-028-011-00001-00022	62000	PASTOS PERMANENTES DE 5 O MAS AÑOS-SIN VARIEDAD	S	0,11
1700000007176277	21-028-011-00001-00039	62000	PASTOS PERMANENTES DE 5 O MAS AÑOS-SIN VARIEDAD	S	0,09
1700000007176278	21-028-011-00001-00040	62000	PASTOS PERMANENTES DE 5 O MAS AÑOS-SIN VARIEDAD	S	0,09
1700000007176279	21-028-011-00001-00042	62000	PASTOS PERMANENTES DE 5 O MAS AÑOS-SIN VARIEDAD	S	0,22
1700000007176280	21-028-011-00001-00004	62000	PASTOS PERMANENTES DE 5 O MAS AÑOS-SIN VARIEDAD	S	0,78
1700000007176281	21-028-011-00001-00032	62000	PASTOS PERMANENTES DE 5 O MAS AÑOS-SIN VARIEDAD	S	9,56
1700000007176284	21-028-010-00005-00002	62000	PASTOS PERMANENTES DE 5 O MAS AÑOS-SIN VARIEDAD	S	33,01
1700000007176286	21-028-010-00004-00001	62000	PASTOS PERMANENTES DE 5 O MAS AÑOS-SIN VARIEDAD	S	0,57
1700000007176287	21-028-010-00003-00002	62000	PASTOS PERMANENTES DE 5 O MAS AÑOS-SIN VARIEDAD	S	19,60
1700000007176288	21-028-009-00013-00001	62000	PASTOS PERMANENTES DE 5 O MAS AÑOS-SIN VARIEDAD	S	1,56
1700000007176301	21-028-011-00001-00044	62000	PASTOS PERMANENTES DE 5 O MAS AÑOS-SIN VARIEDAD	S	0,03
1700000007176302	21-028-011-00001-00045	62000	PASTOS PERMANENTES DE 5 O MAS AÑOS-SIN VARIEDAD	S	0,05
1700000007176306	21-028-012-00019-00002	62000	PASTOS PERMANENTES DE 5 O MAS AÑOS-SIN VARIEDAD	S	23,24
1700000007176309	21-028-010-00006-00004	62000	PASTOS PERMANENTES DE 5 O MAS AÑOS-SIN VARIEDAD	S	6,34
1700000007176312	21-028-010-00006-00199	62000	PASTOS PERMANENTES DE 5 O MAS AÑOS-SIN VARIEDAD	S	0,76
1700000007176314	21-028-012-00016-00002	62000	PASTOS PERMANENTES DE 5 O MAS AÑOS-SIN VARIEDAD	S	30,86
1700000007176315	21-028-012-00019-00003	62000	PASTOS PERMANENTES DE 5 O MAS AÑOS-SIN VARIEDAD	S	0,99
1700000007176316	21-028-012-00018-00002	62000	PASTOS PERMANENTES DE 5 O MAS AÑOS-SIN VARIEDAD	S	0,93
1700000007176318	21-028-012-00019-00007	62000	PASTOS PERMANENTES DE 5 O MAS AÑOS-SIN VARIEDAD	S	0,41
1700000007176320	21-028-012-00020-00021	62000	PASTOS PERMANENTES DE 5 O MAS AÑOS-SIN VARIEDAD	S	3,26
1700000007176326	21-028-011-00001-00021	62000	PASTOS PERMANENTES DE 5 O MAS AÑOS-SIN VARIEDAD	S	0,13
1700000007176327	21-028-012-00015-00002	62000	PASTOS PERMANENTES DE 5 O MAS AÑOS-SIN VARIEDAD	S	12,72
1700000007176329	21-028-010-00010-00004	62000	PASTOS PERMANENTES DE 5 O MAS AÑOS-SIN VARIEDAD	S	0,01
1700000007176330	21-028-010-09005-00002	62000	PASTOS PERMANENTES DE 5 O MAS AÑOS-SIN VARIEDAD	S	0,01
1700000007176331	21-028-010-00010-00001	62000	PASTOS PERMANENTES DE 5 O MAS AÑOS-SIN VARIEDAD	S	1,02

(1) Superficie declarada admisible ajustada con la superficie comprometida.
(2) Factor de penalización valorando el alcance para el tipo de compromiso.

Puede verificar la integridad de una copia de este documento mediante la lectura del código QR adjunto o mediante el acceso a la dirección <https://ws050.juntadeandalucia.es/verificarFirma> indicando el código de VERIFICACIÓN

FIRMADO POR	RAQUEL MARIA ESPIN CRESPO	18/12/2024	
VERIFICACIÓN	Pk2jmBDMDBSWPSC42MTUWFP24ALUB4	PÁG. 320/2078	

**Datos considerados para el Cálculo de la Carga Ganadera mínima y máxima del expediente****Recintos Determinados para el Cálculo de Garga Ganadera Mínima**

REF.	REFERENCIA SIGPAC	CULTIVO	DESCRIPCIÓN CULTIVO	SUP.	
				S/R	RESUELTA (ha)
1700000007176332	21-028-010-00010-00006	62000	PASTOS PERMANENTES DE 5 O MAS AÑOS-SIN VARIEDAD	S	0,03
1700000007176334	21-028-010-09005-00001	62000	PASTOS PERMANENTES DE 5 O MAS AÑOS-SIN VARIEDAD	S	0,06
1700000007176341	21-028-012-00020-00013	62000	PASTOS PERMANENTES DE 5 O MAS AÑOS-SIN VARIEDAD	S	0,13
1700000007176346	21-028-010-00006-00183	62000	PASTOS PERMANENTES DE 5 O MAS AÑOS-SIN VARIEDAD	S	23,21
1700000007176347	21-028-010-00006-00197	62000	PASTOS PERMANENTES DE 5 O MAS AÑOS-SIN VARIEDAD	S	0,32
1700000007176348	21-028-010-00006-00002	62000	PASTOS PERMANENTES DE 5 O MAS AÑOS-SIN VARIEDAD	S	1,88
1700000007176349	21-028-010-00006-00003	62000	PASTOS PERMANENTES DE 5 O MAS AÑOS-SIN VARIEDAD	S	3,07

Recintos Determinados para el Cálculo de Garga Ganadera Máxima

REF.	REFERENCIA SIGPAC	CULTIVO	DESCRIPCIÓN CULTIVO	SUP.	
				S/R	RESUELTA (ha)
-1464432	21-028-012-00020-00003	62000	PASTOS PERMANENTES DE 5 O MAS AÑOS-SIN VARIEDAD	S	14,47
-1464431	21-028-012-00020-00002	62000	PASTOS PERMANENTES DE 5 O MAS AÑOS-SIN VARIEDAD	S	45,43
-1464418	21-028-010-00006-00001	62000	PASTOS PERMANENTES DE 5 O MAS AÑOS-SIN VARIEDAD	S	20,67
-477741	21-028-010-00006-00191	62000	PASTOS PERMANENTES DE 5 O MAS AÑOS-SIN VARIEDAD	S	5,86
-477449	21-028-012-00017-00001	62000	PASTOS PERMANENTES DE 5 O MAS AÑOS-SIN VARIEDAD	S	1,60
6856019	21-031-007-00163-00001	62000	PASTOS PERMANENTES DE 5 O MAS AÑOS-SIN VARIEDAD	S	0,22
6856059	21-031-007-00164-00002	62000	PASTOS PERMANENTES DE 5 O MAS AÑOS-SIN VARIEDAD	S	5,00
6856060	21-031-007-00164-00003	62000	PASTOS PERMANENTES DE 5 O MAS AÑOS-SIN VARIEDAD	S	4,99
6856061	21-031-007-00164-00004	62000	PASTOS PERMANENTES DE 5 O MAS AÑOS-SIN VARIEDAD	S	0,20
6856062	21-031-007-00164-00007	62000	PASTOS PERMANENTES DE 5 O MAS AÑOS-SIN VARIEDAD	S	2,19
6856063	21-031-007-00164-00009	62000	PASTOS PERMANENTES DE 5 O MAS AÑOS-SIN VARIEDAD	S	0,01
6856064	21-031-007-00164-00016	62000	PASTOS PERMANENTES DE 5 O MAS AÑOS-SIN VARIEDAD	S	0,03
6856068	21-031-007-00165-00010	62000	PASTOS PERMANENTES DE 5 O MAS AÑOS-SIN VARIEDAD	S	72,52
6921497	21-028-006-00004-00001	62000	PASTOS PERMANENTES DE 5 O MAS AÑOS-SIN VARIEDAD	S	4,61
6921768	21-031-007-00166-00004	62000	PASTOS PERMANENTES DE 5 O MAS AÑOS-SIN VARIEDAD	S	49,11
1700000007176265	21-031-002-00472-00004	62000	PASTOS PERMANENTES DE 5 O MAS AÑOS-SIN VARIEDAD	S	0,13
1700000007176267	21-028-009-00012-00001	62000	PASTOS PERMANENTES DE 5 O MAS AÑOS-SIN VARIEDAD	S	28,11
1700000007176268	21-028-006-00005-00001	62000	PASTOS PERMANENTES DE 5 O MAS AÑOS-SIN VARIEDAD	S	0,16
1700000007176269	21-028-009-00012-00002	62000	PASTOS PERMANENTES DE 5 O MAS AÑOS-SIN VARIEDAD	S	2,12
1700000007176270	21-028-009-00012-00003	62000	PASTOS PERMANENTES DE 5 O MAS AÑOS-SIN VARIEDAD	S	0,14
1700000007176272	21-031-003-00142-00019	62000	PASTOS PERMANENTES DE 5 O MAS AÑOS-SIN VARIEDAD	S	7,01
1700000007176274	21-028-012-00020-00018	62000	PASTOS PERMANENTES DE 5 O MAS AÑOS-SIN VARIEDAD	S	0,03
1700000007176275	21-028-011-00001-00036	62000	PASTOS PERMANENTES DE 5 O MAS AÑOS-SIN VARIEDAD	S	7,21
1700000007176276	21-028-011-00001-00022	62000	PASTOS PERMANENTES DE 5 O MAS AÑOS-SIN VARIEDAD	S	0,11
1700000007176277	21-028-011-00001-00039	62000	PASTOS PERMANENTES DE 5 O MAS AÑOS-SIN VARIEDAD	S	0,09
1700000007176278	21-028-011-00001-00040	62000	PASTOS PERMANENTES DE 5 O MAS AÑOS-SIN VARIEDAD	S	0,09
1700000007176279	21-028-011-00001-00042	62000	PASTOS PERMANENTES DE 5 O MAS AÑOS-SIN VARIEDAD	S	0,22

(1) Superficie declarada admisible ajustada con la superficie comprometida.
(2) Factor de penalización valorando el alcance para el tipo de compromiso.

Puede verificar la integridad de una copia de este documento mediante la lectura del código QR adjunto o mediante el acceso a la dirección <https://ws050.juntadeandalucia.es/verificarFirma> indicando el código de VERIFICACIÓN

FIRMADO POR

RAQUEL MARIA ESPIN CRESPO

18/12/2024

VERIFICACIÓN

Pk2jmBDMDBSWPSC42MTUWFP24ALUB4

PÁG. 321/2078



**Datos considerados para el Cálculo de la Carga Ganadera mínima y máxima del expediente****Recintos Determinados para el Cálculo de Garga Ganadera Máxima**

REF.	REFERENCIA SIGPAC	CULTIVO	DESCRIPCIÓN CULTIVO	S/R	SUP.
					RESUELTA (ha)
1700000007176280	21-028-011-00001-00004	62000	PASTOS PERMANENTES DE 5 O MAS AÑOS-SIN VARIEDAD	S	0,78
1700000007176281	21-028-011-00001-00032	62000	PASTOS PERMANENTES DE 5 O MAS AÑOS-SIN VARIEDAD	S	9,56
1700000007176284	21-028-010-00005-00002	62000	PASTOS PERMANENTES DE 5 O MAS AÑOS-SIN VARIEDAD	S	33,01
1700000007176286	21-028-010-00004-00001	62000	PASTOS PERMANENTES DE 5 O MAS AÑOS-SIN VARIEDAD	S	0,57
1700000007176287	21-028-010-00003-00002	62000	PASTOS PERMANENTES DE 5 O MAS AÑOS-SIN VARIEDAD	S	19,60
1700000007176288	21-028-009-00013-00001	62000	PASTOS PERMANENTES DE 5 O MAS AÑOS-SIN VARIEDAD	S	1,56
1700000007176301	21-028-011-00001-00044	62000	PASTOS PERMANENTES DE 5 O MAS AÑOS-SIN VARIEDAD	S	0,03
1700000007176302	21-028-011-00001-00045	62000	PASTOS PERMANENTES DE 5 O MAS AÑOS-SIN VARIEDAD	S	0,05
1700000007176306	21-028-012-00019-00002	62000	PASTOS PERMANENTES DE 5 O MAS AÑOS-SIN VARIEDAD	S	23,24
1700000007176309	21-028-010-00006-00004	62000	PASTOS PERMANENTES DE 5 O MAS AÑOS-SIN VARIEDAD	S	6,34
1700000007176312	21-028-010-00006-00199	62000	PASTOS PERMANENTES DE 5 O MAS AÑOS-SIN VARIEDAD	S	0,76
1700000007176314	21-028-012-00016-00002	62000	PASTOS PERMANENTES DE 5 O MAS AÑOS-SIN VARIEDAD	S	30,86
1700000007176315	21-028-012-00019-00003	62000	PASTOS PERMANENTES DE 5 O MAS AÑOS-SIN VARIEDAD	S	0,99
1700000007176316	21-028-012-00018-00002	62000	PASTOS PERMANENTES DE 5 O MAS AÑOS-SIN VARIEDAD	S	0,93
1700000007176318	21-028-012-00019-00007	62000	PASTOS PERMANENTES DE 5 O MAS AÑOS-SIN VARIEDAD	S	0,41
1700000007176320	21-028-012-00020-00021	62000	PASTOS PERMANENTES DE 5 O MAS AÑOS-SIN VARIEDAD	S	3,26
1700000007176326	21-028-011-00001-00021	62000	PASTOS PERMANENTES DE 5 O MAS AÑOS-SIN VARIEDAD	S	0,13
1700000007176327	21-028-012-00015-00002	62000	PASTOS PERMANENTES DE 5 O MAS AÑOS-SIN VARIEDAD	S	12,72
1700000007176329	21-028-010-00010-00004	62000	PASTOS PERMANENTES DE 5 O MAS AÑOS-SIN VARIEDAD	S	0,01
1700000007176330	21-028-010-09005-00002	62000	PASTOS PERMANENTES DE 5 O MAS AÑOS-SIN VARIEDAD	S	0,01
1700000007176331	21-028-010-00010-00001	62000	PASTOS PERMANENTES DE 5 O MAS AÑOS-SIN VARIEDAD	S	1,02
1700000007176332	21-028-010-00010-00006	62000	PASTOS PERMANENTES DE 5 O MAS AÑOS-SIN VARIEDAD	S	0,03
1700000007176334	21-028-010-09005-00001	62000	PASTOS PERMANENTES DE 5 O MAS AÑOS-SIN VARIEDAD	S	0,06
1700000007176341	21-028-012-00020-00013	62000	PASTOS PERMANENTES DE 5 O MAS AÑOS-SIN VARIEDAD	S	0,13
1700000007176346	21-028-010-00006-00183	62000	PASTOS PERMANENTES DE 5 O MAS AÑOS-SIN VARIEDAD	S	23,21
1700000007176347	21-028-010-00006-00197	62000	PASTOS PERMANENTES DE 5 O MAS AÑOS-SIN VARIEDAD	S	0,32
1700000007176348	21-028-010-00006-00002	62000	PASTOS PERMANENTES DE 5 O MAS AÑOS-SIN VARIEDAD	S	1,88
1700000007176349	21-028-010-00006-00003	62000	PASTOS PERMANENTES DE 5 O MAS AÑOS-SIN VARIEDAD	S	3,07

Incidencias de carga ganadera**INCIDENCIA DESCRIPCIÓN**

- 225 La superficie de cruce total de productos de la agrupación Pastos permanentes sobre un mismo recinto en el conjunto de las solicitudes, no puede superar la superficie total admisible de pastos
Ref:1700000007176272 Recinto:21-031-003-00142-00019 Cultivo:62000 PASTOS PERMANENTES DE 5 O MAS AÑOS-SIN VARIEDAD Secano Superficie admisible de pastos del recinto según SIGPAC.:1616 Suma de superficies de cruce netas declaradas para este recinto por todos los solicitantes.:1723 Exceso de superficie (Hectáreas):1,07
- 238 Recinto cuyo CAP declarado es mayor al CAP prevalente y no presenta alegación al SIGPAC.
Ref:1700000007176272 Recinto:21-031-003-00142-00019 Cultivo:62000 PASTOS PERMANENTES DE 5 O MAS AÑOS-SIN VARIEDAD Secano CAP prevalente:75 CAP declarado:85 Exceso de superficie (Hectáreas):1,08
- 100407 Explotación solicitada no forma parte de ningún organismo de control autorizado para la producción ecológica en Andalucía o fecha de

(1) Superficie declarada admisible ajustada con la superficie comprometida.
(2) Factor de penalización valorando el alcance para el tipo de compromiso.

Puede verificar la integridad de una copia de este documento mediante la lectura del código QR adjunto o mediante el acceso a la dirección <https://ws050.juntadeandalucia.es/verificarFirma> indicando el código de VERIFICACIÓN

FIRMADO POR	RAQUEL MARIA ESPIN CRESPO	18/12/2024	
VERIFICACIÓN	Pk2jmBDMDBSWPSC42MTUWFP24ALUB4	PÁG. 322/2078	



Datos considerados para el Cálculo de la Carga Ganadera mínima y máxima del expediente

inscripción posterior al plazo establecido (Anexo I. Criterios de Subvencionabilidad. Orden 28 de marzo de 2023).

Explotación:ES21028000002 Especie:PORCINO

Explotación:ES210280000128 Especie:PORCINO

(1) Superficie declarada admisible ajustada con la superficie comprometida.
(2) Factor de penalización valorando el alcance para el tipo de compromiso.

Puede verificar la integridad de una copia de este documento mediante la lectura del código QR adjunto o mediante el acceso a la dirección <https://ws050.juntadeandalucia.es/verificarFirma> indicando el código de VERIFICACIÓN

FIRMADO POR	RAQUEL MARIA ESPIN CRESPO	18/12/2024
VERIFICACIÓN	Pk2jmBDMDBSWPSC42MTUWFP24ALUB4	PÁG. 323/2078





APELLIDOS Y NOMBRE / RAZÓN SOCIAL CONCEPCION TOSCANO ESTRELLA ANGELES
NIF ****4477*
EXPEDIENTE 1181882
ANUALIDAD DE PAGO 1ª

IMPORTES POR ANUALIDAD

	2023	2024	2025	2026	2027
IMPORTE MÁXIMO SUBVENCIONABLE	3.503,09 €	3.503,09 €	3.503,09 €	3.503,09 €	3.503,09 €
IMPORTE MEDIO DE TRANSFERENCIA (€/ha)	216,24 €	216,24 €	216,24 €	216,24 €	216,24 €

RESUMEN DE UNIDADES

Cód	GRUPO DE PAGO	Sup. Dec. Admisible (ha)	Sup. Comprometida (ha)	Sup. ajustada compromiso (1) (ha)	% sobredec.	Sup. Resuelta (ha)	Importe Declarado	Importe Topado	Importe Resuelto	Importe tras sobredec.
432	FRUTALES SECANO	16,20		16,20	0,00	16,20	3.503,09	3.503,09	3.503,09	3.503,09
TOTAL		16,20	16,20	16,20		16,20	3.503,09	3.503,09	3.503,09	3.503,09

APLICACIÓN DE REDUCCIONES Y PENALIZACIONES

GRUPO DE PAGO	Importe Calculado	Importe prereduc.	Criterios de subvencionabilidad y compromisos	Presentación tardía	Omisión declaración	Condicionalidad	IMPORTE (Euros) RESUELTO
FRUTALES SECANO	3.503,09	3.503,09	0,00	0,00	0,00	0,00	3.503,09
TOTAL	3.503,09	3.503,09					3.503,09

RESUMEN DE PAGOS

	IMPORTE (Euros)			
	RESUELTO	FEADER	MAPA	CAPADR
FRUTALES SECANO - Pago realizado	3.503,09 €	2.977,63 €	343,65 €	181,81 €

RECINTOS RESUELTOS

REF.	REFERENCIA SIGPAC	CULTIVO	DESCRIPCIÓN CULTIVO	S/R G.PAGO	PEND. MEDIA (%)	SUP. DEC. ADMISIBLE (ha)	SUP. COMPROM. (ha)	SUP. AJUSTADA COMPROM. (1) (ha)	SUP. CONY. SIGPAC (ha)	SUP. CERTIE (ha)	SUP. CAMPO (ha)	SUP. CAMPO DETER. CULT. DECLARADO (ha)	SUP. DEC. REDUCIDA (ha)	SUP. RESUELTA (ha)
-134140	21-034-004-00023-001	117129	CASTAÑOS-TEMPRANA	S 432	20,70	11,55	11,55	11,55		11,55			11,55	11,55
-132431	21-034-004-00023-006	117129	CASTAÑOS-TEMPRANA	S 432	20,60	0,99	0,99	0,99		0,99			0,99	0,99
170000006337469	21-034-004-00023-003	117129	CASTAÑOS-TEMPRANA	S 432	19,60	3,66	3,66	3,66		3,66			3,66	3,66

(1) Superficie declarada admisible ajustada con la superficie comprometida.
(2) Factor de penalización valorando el alcance para el tipo de compromiso.

Puede verificar la integridad de una copia de este documento mediante la lectura del código QR adjunto o mediante el acceso a la dirección <https://ws050.juntadeandalucia.es/verificarFirma> indicando el código de VERIFICACIÓN

FIRMADO POR

RAQUEL MARIA ESPIN CRESPO

18/12/2024

VERIFICACIÓN

Pk2jmBDMDBSWPSC42MTUWFP24ALUB4

PÁG. 324/2078



**APELLIDOS Y NOMBRE / RAZÓN SOCIAL**

CONCHA Y SIERRA S.L.

NIF
****0904***EXPEDIENTE**
1116122**ANUALIDAD DE PAGO**
1ª**IMPORTES POR ANUALIDAD**

	2023	2024	2025	2026	2027
IMPORTE MÁXIMO SUBVENCIONABLE	6.161,25 €	6.161,25 €	6.161,25 €	6.161,25 €	6.161,25 €
IMPORTE MEDIO DE TRANSFERENCIA (€/ha)	82,15 €	82,15 €	82,15 €	82,15 €	82,15 €

RESUMEN DE UNIDADES

Cód	GRUPO DE PAGO	Sup. Dec. Admisible (ha)	Sup. Comprometida (ha)	Sup. ajustada compromiso (1) (ha)	% sobredec.	Sup. Resuelta (ha)	Importe Declarado	Importe Topado	Importe Resuelto	Importe tras sobredec.
428	PASTOS ASOCIADOS A GANADERÍA ECOLÓGICA	88,44		75,00	0,00	75,00	6.161,25	6.161,25	6.161,25	6.161,25
	TOTAL	88,44	75,00	75,00		75,00	6.161,25	6.161,25	6.161,25	6.161,25

APLICACIÓN DE REDUCCIONES Y PENALIZACIONES

GRUPO DE PAGO	Importe Calculado	Importe prereduc.	Criterios de subvencionabilidad y compromisos	Presentación tardía	Omisión declaración	Condicionabilidad	IMPORTE (Euros) RESUELTO
PASTOS ASOCIADOS A GANADERÍA	6.161,25	6.161,25	0,00	0,00	0,00	0,00	6.161,25
TOTAL	6.161,25	6.161,25					6.161,25

RESUMEN DE PAGOS

	IMPORTE (Euros)			
	RESUELTO	FEADER	MAPA	CAPADR
PASTOS ASOCIADOS A GANADERÍA ECOLÓGICA - Pago realizado	6.161,25 €	5.237,06 €	604,42 €	319,77 €

(1) Superficie declarada admisible ajustada con la superficie comprometida.
(2) Factor de penalización valorando el alcance para el tipo de compromiso.Puede verificar la integridad de una copia de este documento mediante la lectura del código QR adjunto o mediante el acceso a la dirección <https://ws050.juntadeandalucia.es/verificarFirma> indicando el código de VERIFICACIÓN

FIRMADO POR

RAQUEL MARIA ESPIN CRESPO

18/12/2024

VERIFICACIÓN

Pk2jmBDMDBSWPSC42MTUWFP24ALUB4

PÁG. 325/2078



**RECINTOS RESUELTOS**

REF.	REFERENCIA SIGPAC	CULTIVO	DESCRIPCIÓN CULTIVO	S/R	G.PAGO	PEND. MEDIA (%)	SUP. DEC. ADMISIBLE (ha)	SUP. COMPROM. (ha)	SUP. AJUSTADA COMPR.(1) (ha)	SUP. CONV. SIGPAC (ha)	SUP. CERTIF. (ha)	SUP. CAMPO (ha)	SUP. CAMPO DEJER.CULT. DECLARADO (ha)	SUP. DEC. REDUCIDA (ha)	SUP. RESUELTA (ha)
-493215	21-038-008-00001-011	62000	PASTOS PERMANENTES DE 5 O MAS AÑOS-SIN VARIEDAD	S	428	9,30	1,91	1,91	1,91		1,91			1,91	1,91
-13292	21-007-008-00069-025	62000	PASTOS PERMANENTES DE 5 O MAS AÑOS-SIN VARIEDAD	S	428	7,20	0,48	0,48	0,48		0,48			0,48	0,48
170000005435153	21-007-008-00061-001	62000	PASTOS PERMANENTES DE 5 O MAS AÑOS-SIN VARIEDAD	S	428	6,50	14,48	14,48	14,48		14,48			14,48	14,48
170000005435154	21-038-007-00001-001	62000	PASTOS PERMANENTES DE 5 O MAS AÑOS-SIN VARIEDAD	S	428	8,30	2,68	2,68	2,68		2,68			2,68	2,68
170000005435158	21-007-008-00069-020	62000	PASTOS PERMANENTES DE 5 O MAS AÑOS-SIN VARIEDAD	S	428	25,20	4,52	4,52	4,52		6,03			4,52	4,52
170000005435159	21-007-008-00069-022	62000	PASTOS PERMANENTES DE 5 O MAS AÑOS-SIN VARIEDAD	S	428	7,00	1,62	1,62	1,62		1,62			1,62	1,62
170000005435160	21-007-008-00071-004	62000	PASTOS PERMANENTES DE 5 O MAS AÑOS-SIN VARIEDAD	S	428	8,50	0,41	0,41	0,41		0,41			0,41	0,41
170000005435161	21-038-009-00019-012	62000	PASTOS PERMANENTES DE 5 O MAS AÑOS-SIN VARIEDAD	S	428	22,40	0,03	0,03	0,03		0,04			0,03	0,03
170000005435163	21-038-009-00019-029	62000	PASTOS PERMANENTES DE 5 O MAS AÑOS-SIN VARIEDAD	S	428	13,80	5,73	5,73	5,73		5,73			5,73	5,73
170000005435168	21-007-008-00071-005	62000	PASTOS PERMANENTES DE 5 O MAS AÑOS-SIN VARIEDAD	S	428	15,80	5,64	5,64	5,64		5,64			5,64	5,64
170000005435169	21-007-008-00071-006	62000	PASTOS PERMANENTES DE 5 O MAS AÑOS-SIN VARIEDAD	S	428	31,50	1,13	1,13	1,13		1,51			1,13	1,13
170000005435174	21-038-008-00001-005	62000	PASTOS PERMANENTES DE 5 O MAS AÑOS-SIN VARIEDAD	S	428	10,30	7,23	7,23	7,23		7,23			7,23	7,23
170000005435177	21-038-009-00019-008	62000	PASTOS PERMANENTES DE 5 O MAS AÑOS-SIN VARIEDAD	S	428	25,30	1,38	1,38	1,38		1,38			1,38	1,38
170000005435179	21-038-009-00019-011	62000	PASTOS PERMANENTES DE 5 O MAS AÑOS-SIN VARIEDAD	S	428	39,90	14,82	14,82	14,82		17,43			14,82	14,82
170000005435180	21-038-009-00019-010	62000	PASTOS PERMANENTES DE 5 O MAS AÑOS-SIN VARIEDAD	S	428	12,80	0,18	0,18	0,18		0,28			0,18	0,18
170000005435181	21-007-008-00069-012	62000	PASTOS PERMANENTES DE 5 O MAS AÑOS-SIN VARIEDAD	S	428	9,40	8,35	8,34	8,34		8,34			8,34	8,34
170000005435183	21-007-008-00068-007	62000	PASTOS PERMANENTES DE 5 O MAS AÑOS-SIN VARIEDAD	S	428	12,40	0,33	0,33	0,33		0,33			0,33	0,33
170000005435184	21-007-008-00068-005	62000	PASTOS PERMANENTES DE 5 O MAS AÑOS-SIN VARIEDAD	S	428	4,10	0,04	0,04	0,04		0,04			0,04	0,04
170000005435186	21-007-008-00070-002	62000	PASTOS PERMANENTES DE 5 O MAS AÑOS-SIN VARIEDAD	S	428	7,50	2,60	2,60	2,60		2,60			2,60	2,60
170000005435187	21-038-009-00019-018	62000	PASTOS PERMANENTES DE 5 O MAS AÑOS-SIN VARIEDAD	S	428	19,30	0,14	0,14	0,14		0,26			0,14	0,14
170000005435188	21-007-008-00069-019	62000	PASTOS PERMANENTES DE 5 O MAS AÑOS-SIN VARIEDAD	S	428	8,10	1,84	1,81	1,81		1,84			1,81	1,81
170000005435189	21-007-008-00072-002	62000	PASTOS PERMANENTES DE 5 O MAS AÑOS-SIN VARIEDAD	S	428	8,60	1,65	1,65	1,65		1,65			1,65	1,65
170000005435190	21-007-008-00072-003	62000	PASTOS PERMANENTES DE 5 O MAS AÑOS-SIN VARIEDAD	S	428	10,40	0,17	0,17	0,17		0,17			0,17	0,17
170000005435191	21-007-008-00072-004	62000	PASTOS PERMANENTES DE 5 O MAS AÑOS-SIN VARIEDAD	S	428	9,30	0,13	0,13	0,13		0,13			0,13	0,13
170000005435192	21-038-009-00019-026	62000	PASTOS PERMANENTES DE 5 O MAS AÑOS-SIN VARIEDAD	S	428	50,00	0,09	0,09	0,09		0,10			0,09	0,09
170000005435195	21-007-008-00069-018	62000	PASTOS PERMANENTES DE 5 O MAS AÑOS-SIN VARIEDAD	S	428	5,60	2,52	2,52	2,52		2,52			2,52	2,52
170000005435196	21-038-009-00019-006	62000	PASTOS PERMANENTES DE 5 O MAS AÑOS-SIN VARIEDAD	S	428	36,10	5,28	5,28	5,28		5,28			5,28	5,28
170000005435197	21-038-009-00019-036	62000	PASTOS PERMANENTES DE 5 O MAS AÑOS-SIN VARIEDAD	S	428	40,60	0,01	0,01	0,01		0,04			0,01	0,01
170000005435198	21-038-009-00019-037	62000	PASTOS PERMANENTES DE 5 O MAS AÑOS-SIN VARIEDAD	S	428	26,90	0,04	0,04	0,04		0,05			0,04	0,04
170000005435199	21-038-009-00019-032	62000	PASTOS PERMANENTES DE 5 O MAS AÑOS-SIN VARIEDAD	S	428	17,90	0,11	0,11	0,11		0,24			0,11	0,11
170000005435200	21-038-009-00019-033	62000	PASTOS PERMANENTES DE 5 O MAS AÑOS-SIN VARIEDAD	S	428	24,00	1,18	1,18	1,18		1,81			1,18	1,18
170000005435201	21-038-009-00019-034	62000	PASTOS PERMANENTES DE 5 O MAS AÑOS-SIN VARIEDAD	S	428	29,20	0,01	0,01	0,01		0,02			0,01	0,01
170000005435202	21-038-009-00019-035	62000	PASTOS PERMANENTES DE 5 O MAS AÑOS-SIN VARIEDAD	S	428	27,50	0,03	0,03	0,03		0,03			0,03	0,03
170000005435203	21-038-009-00019-038	62000	PASTOS PERMANENTES DE 5 O MAS AÑOS-SIN VARIEDAD	S	428	26,50	1,43	1,43	1,43		4,08			1,43	1,43
170000005435204	21-038-009-00019-002	62000	PASTOS PERMANENTES DE 5 O MAS AÑOS-SIN VARIEDAD	S	428	27,50	0,02	0,02	0,02		0,08			0,02	0,02
170000005435205	21-038-009-00019-005	62000	PASTOS PERMANENTES DE 5 O MAS AÑOS-SIN VARIEDAD	S	428	24,20	0,23	0,23	0,23		0,42			0,23	0,23

INCIDENCIAS**INCIDENCIA DESCRIPCIÓN**

- 4272 Verifica que las líneas de declaración de las Solicitudes Únicas no tienen solapes con la capa de Retroactividad Gráfica (ambas de la misma campaña) a nivel de expediente/línea de declaración gráfica de la solicitud.
Ref:170000005435194 Recinto:21-007-008-00068-00004 Cultivo: - Agregado de la referencia del recinto.:0 Zona de la referencia del recinto.:0 Superficie solapada.:0,07 Id. Incid.:101074542
- Ref:170000005435188 Recinto:21-007-008-00069-00019 Cultivo: - Agregado de la referencia del recinto.:0 Zona de la referencia del recinto.:0 Superficie solapada.:0,03 Id. Incid.:101074541
- 100407 Explotación solicitada no forma parte de ningún organismo de control autorizado para la producción ecológica en Andalucía o fecha de inscripción posterior al plazo establecido (Anexo I. Criterios de Subvencionabilidad. Orden 28 de marzo de 2023).
Explotación:ES210070000073 Especie:PORCINO
Explotación:ES210380000155 Especie:CAPRINA
Explotación:ES210380000155 Especie:PORCINO
- 100421 Recinto declarado por error para una operación de la 6503, que se ha corregido de oficio marcando la operación correcta, de acuerdo con la fecha de inscripción del recinto en la producción ecológica.
Ref:170000005435204 Recinto:21-038-009-00019-00002 Cultivo:62000 PASTOS PERMANENTES DE 5 O MAS AÑOS-SIN VARIEDAD Secano
Ref:170000005435205 Recinto:21-038-009-00019-00005 Cultivo:62000 PASTOS PERMANENTES DE 5 O MAS AÑOS-SIN VARIEDAD Secano

(1) Superficie declarada admisible ajustada con la superficie comprometida.
(2) Factor de penalización valorando el alcance para el tipo de compromiso.

Puede verificar la integridad de una copia de este documento mediante la lectura del código QR adjunto o mediante el acceso a la dirección <https://ws050.juntadeandalucia.es/verificarFirma> indicando el código de VERIFICACIÓN

FIRMADO POR

RAQUEL MARIA ESPIN CRESPO

18/12/2024

VERIFICACIÓN

Pk2jmBDMDBSWPSC42MTUWFP24ALUB4

PÁG. 326/2078



**INCIDENCIAS****INCIDENCIA DESCRIPCIÓN**

	Ref:170000005435196 Recinto:21-038-009-00019-00006 Cultivo:62000 PASTOS PERMANENTES DE 5 O MAS AÑOS-SIN VARIEDAD Secano
	Ref:170000005435161 Recinto:21-038-009-00019-00012 Cultivo:62000 PASTOS PERMANENTES DE 5 O MAS AÑOS-SIN VARIEDAD Secano
	Ref:170000005435192 Recinto:21-038-009-00019-00026 Cultivo:62000 PASTOS PERMANENTES DE 5 O MAS AÑOS-SIN VARIEDAD Secano
	Ref:170000005435163 Recinto:21-038-009-00019-00029 Cultivo:62000 PASTOS PERMANENTES DE 5 O MAS AÑOS-SIN VARIEDAD Secano
	Ref:170000005435199 Recinto:21-038-009-00019-00032 Cultivo:62000 PASTOS PERMANENTES DE 5 O MAS AÑOS-SIN VARIEDAD Secano
	Ref:170000005435200 Recinto:21-038-009-00019-00033 Cultivo:62000 PASTOS PERMANENTES DE 5 O MAS AÑOS-SIN VARIEDAD Secano
	Ref:170000005435201 Recinto:21-038-009-00019-00034 Cultivo:62000 PASTOS PERMANENTES DE 5 O MAS AÑOS-SIN VARIEDAD Secano
	Ref:170000005435202 Recinto:21-038-009-00019-00035 Cultivo:62000 PASTOS PERMANENTES DE 5 O MAS AÑOS-SIN VARIEDAD Secano
	Ref:170000005435197 Recinto:21-038-009-00019-00036 Cultivo:62000 PASTOS PERMANENTES DE 5 O MAS AÑOS-SIN VARIEDAD Secano
	Ref:170000005435198 Recinto:21-038-009-00019-00037 Cultivo:62000 PASTOS PERMANENTES DE 5 O MAS AÑOS-SIN VARIEDAD Secano
	Ref:170000005435203 Recinto:21-038-009-00019-00038 Cultivo:62000 PASTOS PERMANENTES DE 5 O MAS AÑOS-SIN VARIEDAD Secano
100424	Solicita recinto que no está comprometido para la operación.
	Ref:170000005435194 Recinto:21-007-008-00068-00004 Cultivo:62000 PASTOS PERMANENTES DE 5 O MAS AÑOS-SIN VARIEDAD Secano
	Ref:170000005435185 Recinto:21-007-008-00069-00021 Cultivo:62000 PASTOS PERMANENTES DE 5 O MAS AÑOS-SIN VARIEDAD Secano
	Ref:170000005435182 Recinto:21-038-009-00019-00014 Cultivo:62000 PASTOS PERMANENTES DE 5 O MAS AÑOS-SIN VARIEDAD Secano

Datos considerados para el Cálculo de la Carga Ganadera mínima y máxima del expediente

<u>Explotación</u>	<u>Especie</u>	<u>Inscrito en Sipea y Admisible</u>	<u>Ugm Calculada para CG Mínima</u>	<u>Ugm Calculada para CG Máxima</u>
ES210070000073	BOVINA	SI	37,60	37,60
ES210070000073	PORCINO	NO	0,00	0,00
ES210380000155	CAPRINA	NO	0,00	16,85
ES210380000155	PORCINO	NO	0,00	0,00
			37,60	54,45

Superficie determinada para Cálculo Carga Ganadera Mínima: 119,14 ha

Superficie determinada para Cálculo Carga Ganadera Máxima: 138,03 ha

Carga Ganadera Mínima Expediente: 0,32 ugm/ha

Carga Ganadera Máxima Expediente: 0,39 ugm/ha

Recintos Determinados para el Cálculo de Carga Ganadera Mínima

<u>REF.</u>	<u>REFERENCIA SIGPAC</u>	<u>CULTIVO</u>	<u>DESCRIPCIÓN CULTIVO</u>	<u>S/R</u>	<u>SUP. RESUELTA (ha)</u>
-493215	21-038-008-00001-00011	62000	PASTOS PERMANENTES DE 5 O MAS AÑOS-SIN VARIEDAD	S	1,91
-13292	21-007-008-00069-00025	62000	PASTOS PERMANENTES DE 5 O MAS AÑOS-SIN VARIEDAD	S	0,48
4186430	21-078-026-00007-00001	62000	PASTOS PERMANENTES DE 5 O MAS AÑOS-SIN VARIEDAD	S	2,47
6880091	21-038-008-00001-00010	62000	PASTOS PERMANENTES DE 5 O MAS AÑOS-SIN VARIEDAD	S	14,97
6928033	21-038-009-00019-00007	62000	PASTOS PERMANENTES DE 5 O MAS AÑOS-SIN VARIEDAD	S	0,50
170000005435153	21-007-008-00061-00001	62000	PASTOS PERMANENTES DE 5 O MAS AÑOS-SIN VARIEDAD	S	14,48
170000005435154	21-038-007-00001-00001	62000	PASTOS PERMANENTES DE 5 O MAS AÑOS-SIN VARIEDAD	S	2,68
170000005435158	21-007-008-00069-00020	62000	PASTOS PERMANENTES DE 5 O MAS AÑOS-SIN VARIEDAD	S	4,52
170000005435159	21-007-008-00069-00022	62000	PASTOS PERMANENTES DE 5 O MAS AÑOS-SIN VARIEDAD	S	1,62

(1) Superficie declarada admisible ajustada con la superficie comprometida.
(2) Factor de penalización valorando el alcance para el tipo de compromiso.Puede verificar la integridad de una copia de este documento mediante la lectura del código QR adjunto o mediante el acceso a la dirección <https://ws050.juntadeandalucia.es/verificarFirma> indicando el código de VERIFICACIÓN

FIRMADO POR

RAQUEL MARIA ESPIN CRESPO

18/12/2024

VERIFICACIÓN

Pk2jmBDMDBSWPSC42MTUWFP24ALUB4

PÁG. 327/2078



**Datos considerados para el Cálculo de la Carga Ganadera mínima y máxima del expediente****Recintos Determinados para el Cálculo de Garga Ganadera Mínima**

REF.	REFERENCIA SIGPAC	CULTIVO	DESCRIPCIÓN CULTIVO	SUP.	
				S/R	RESUELTA (ha)
1700000005435160	21-007-008-00071-00004	62000	PASTOS PERMANENTES DE 5 O MAS AÑOS-SIN VARIEDAD	S	0,41
1700000005435161	21-038-009-00019-00012	62000	PASTOS PERMANENTES DE 5 O MAS AÑOS-SIN VARIEDAD	S	0,03
1700000005435163	21-038-009-00019-00029	62000	PASTOS PERMANENTES DE 5 O MAS AÑOS-SIN VARIEDAD	S	5,73
1700000005435168	21-007-008-00071-00005	62000	PASTOS PERMANENTES DE 5 O MAS AÑOS-SIN VARIEDAD	S	5,64
1700000005435169	21-007-008-00071-00006	62000	PASTOS PERMANENTES DE 5 O MAS AÑOS-SIN VARIEDAD	S	1,13
1700000005435170	21-038-008-00001-00006	62000	PASTOS PERMANENTES DE 5 O MAS AÑOS-SIN VARIEDAD	S	0,05
1700000005435171	21-007-008-00077-00002	62000	PASTOS PERMANENTES DE 5 O MAS AÑOS-SIN VARIEDAD	S	0,12
1700000005435173	21-038-008-00001-00004	62000	PASTOS PERMANENTES DE 5 O MAS AÑOS-SIN VARIEDAD	S	0,02
1700000005435174	21-038-008-00001-00005	62000	PASTOS PERMANENTES DE 5 O MAS AÑOS-SIN VARIEDAD	S	7,23
1700000005435177	21-038-009-00019-00008	62000	PASTOS PERMANENTES DE 5 O MAS AÑOS-SIN VARIEDAD	S	1,38
1700000005435179	21-038-009-00019-00011	62000	PASTOS PERMANENTES DE 5 O MAS AÑOS-SIN VARIEDAD	S	14,82
1700000005435180	21-038-009-00019-00010	62000	PASTOS PERMANENTES DE 5 O MAS AÑOS-SIN VARIEDAD	S	0,18
1700000005435181	21-007-008-00069-00012	62000	PASTOS PERMANENTES DE 5 O MAS AÑOS-SIN VARIEDAD	S	8,34
1700000005435183	21-007-008-00068-00007	62000	PASTOS PERMANENTES DE 5 O MAS AÑOS-SIN VARIEDAD	S	0,33
1700000005435184	21-007-008-00068-00005	62000	PASTOS PERMANENTES DE 5 O MAS AÑOS-SIN VARIEDAD	S	0,04
1700000005435185	21-007-008-00069-00021	62000	PASTOS PERMANENTES DE 5 O MAS AÑOS-SIN VARIEDAD	S	2,74
1700000005435186	21-007-008-00070-00002	62000	PASTOS PERMANENTES DE 5 O MAS AÑOS-SIN VARIEDAD	S	2,60
1700000005435187	21-038-009-00019-00018	62000	PASTOS PERMANENTES DE 5 O MAS AÑOS-SIN VARIEDAD	S	0,14
1700000005435188	21-007-008-00069-00019	62000	PASTOS PERMANENTES DE 5 O MAS AÑOS-SIN VARIEDAD	S	1,81
1700000005435189	21-007-008-00072-00002	62000	PASTOS PERMANENTES DE 5 O MAS AÑOS-SIN VARIEDAD	S	1,65
1700000005435190	21-007-008-00072-00003	62000	PASTOS PERMANENTES DE 5 O MAS AÑOS-SIN VARIEDAD	S	0,17
1700000005435191	21-007-008-00072-00004	62000	PASTOS PERMANENTES DE 5 O MAS AÑOS-SIN VARIEDAD	S	0,13
1700000005435192	21-038-009-00019-00026	62000	PASTOS PERMANENTES DE 5 O MAS AÑOS-SIN VARIEDAD	S	0,09
1700000005435193	21-038-009-00019-00028	62000	PASTOS PERMANENTES DE 5 O MAS AÑOS-SIN VARIEDAD	S	0,07
1700000005435194	21-007-008-00068-00004	62000	PASTOS PERMANENTES DE 5 O MAS AÑOS-SIN VARIEDAD	S	9,80
1700000005435195	21-007-008-00069-00018	62000	PASTOS PERMANENTES DE 5 O MAS AÑOS-SIN VARIEDAD	S	2,52
1700000005435196	21-038-009-00019-00006	62000	PASTOS PERMANENTES DE 5 O MAS AÑOS-SIN VARIEDAD	S	5,28
1700000005435197	21-038-009-00019-00036	62000	PASTOS PERMANENTES DE 5 O MAS AÑOS-SIN VARIEDAD	S	0,01
1700000005435198	21-038-009-00019-00037	62000	PASTOS PERMANENTES DE 5 O MAS AÑOS-SIN VARIEDAD	S	0,04
1700000005435199	21-038-009-00019-00032	62000	PASTOS PERMANENTES DE 5 O MAS AÑOS-SIN VARIEDAD	S	0,11
1700000005435200	21-038-009-00019-00033	62000	PASTOS PERMANENTES DE 5 O MAS AÑOS-SIN VARIEDAD	S	1,18
1700000005435201	21-038-009-00019-00034	62000	PASTOS PERMANENTES DE 5 O MAS AÑOS-SIN VARIEDAD	S	0,01
1700000005435202	21-038-009-00019-00035	62000	PASTOS PERMANENTES DE 5 O MAS AÑOS-SIN VARIEDAD	S	0,03
1700000005435203	21-038-009-00019-00038	62000	PASTOS PERMANENTES DE 5 O MAS AÑOS-SIN VARIEDAD	S	1,43
1700000005435204	21-038-009-00019-00002	62000	PASTOS PERMANENTES DE 5 O MAS AÑOS-SIN VARIEDAD	S	0,02
1700000005435205	21-038-009-00019-00005	62000	PASTOS PERMANENTES DE 5 O MAS AÑOS-SIN VARIEDAD	S	0,23

(1) Superficie declarada admisible ajustada con la superficie comprometida.
(2) Factor de penalización valorando el alcance para el tipo de compromiso.

Puede verificar la integridad de una copia de este documento mediante la lectura del código QR adjunto o mediante el acceso a la dirección <https://ws050.juntadeandalucia.es/verificarFirma> indicando el código de VERIFICACIÓN

FIRMADO POR

RAQUEL MARIA ESPIN CRESPO

18/12/2024

VERIFICACIÓN

Pk2jmBDMDBSWPSC42MTUWFP24ALUB4

PÁG. 328/2078



**Datos considerados para el Cálculo de la Carga Ganadera mínima y máxima del expediente****Recintos Determinados para el Cálculo de Garga Ganadera Máxima**

REF.	REFERENCIA SIGPAC	CULTIVO	DESCRIPCIÓN CULTIVO	SUP.	
				S/R	RESUELTA (ha)
-493215	21-038-008-00001-00011	62000	PASTOS PERMANENTES DE 5 O MAS AÑOS-SIN VARIEDAD	S	1,91
-13292	21-007-008-00069-00025	62000	PASTOS PERMANENTES DE 5 O MAS AÑOS-SIN VARIEDAD	S	0,48
4186430	21-078-026-00007-00001	62000	PASTOS PERMANENTES DE 5 O MAS AÑOS-SIN VARIEDAD	S	2,47
4186431	21-038-006-00021-00002	62000	PASTOS PERMANENTES DE 5 O MAS AÑOS-SIN VARIEDAD	S	7,88
6880091	21-038-008-00001-00010	62000	PASTOS PERMANENTES DE 5 O MAS AÑOS-SIN VARIEDAD	S	14,97
6928033	21-038-009-00019-00007	62000	PASTOS PERMANENTES DE 5 O MAS AÑOS-SIN VARIEDAD	S	0,50
1700000005435153	21-007-008-00061-00001	62000	PASTOS PERMANENTES DE 5 O MAS AÑOS-SIN VARIEDAD	S	14,48
1700000005435154	21-038-007-00001-00001	62000	PASTOS PERMANENTES DE 5 O MAS AÑOS-SIN VARIEDAD	S	2,68
1700000005435155	21-038-006-00014-00001	62000	PASTOS PERMANENTES DE 5 O MAS AÑOS-SIN VARIEDAD	S	11,00
1700000005435158	21-007-008-00069-00020	62000	PASTOS PERMANENTES DE 5 O MAS AÑOS-SIN VARIEDAD	S	4,52
1700000005435159	21-007-008-00069-00022	62000	PASTOS PERMANENTES DE 5 O MAS AÑOS-SIN VARIEDAD	S	1,62
1700000005435160	21-007-008-00071-00004	62000	PASTOS PERMANENTES DE 5 O MAS AÑOS-SIN VARIEDAD	S	0,41
1700000005435161	21-038-009-00019-00012	62000	PASTOS PERMANENTES DE 5 O MAS AÑOS-SIN VARIEDAD	S	0,03
1700000005435163	21-038-009-00019-00029	62000	PASTOS PERMANENTES DE 5 O MAS AÑOS-SIN VARIEDAD	S	5,73
1700000005435168	21-007-008-00071-00005	62000	PASTOS PERMANENTES DE 5 O MAS AÑOS-SIN VARIEDAD	S	5,64
1700000005435169	21-007-008-00071-00006	62000	PASTOS PERMANENTES DE 5 O MAS AÑOS-SIN VARIEDAD	S	1,13
1700000005435170	21-038-008-00001-00006	62000	PASTOS PERMANENTES DE 5 O MAS AÑOS-SIN VARIEDAD	S	0,05
1700000005435171	21-007-008-00077-00002	62000	PASTOS PERMANENTES DE 5 O MAS AÑOS-SIN VARIEDAD	S	0,12
1700000005435173	21-038-008-00001-00004	62000	PASTOS PERMANENTES DE 5 O MAS AÑOS-SIN VARIEDAD	S	0,02
1700000005435174	21-038-008-00001-00005	62000	PASTOS PERMANENTES DE 5 O MAS AÑOS-SIN VARIEDAD	S	7,23
1700000005435176	21-038-008-00001-00002	62000	PASTOS PERMANENTES DE 5 O MAS AÑOS-SIN VARIEDAD	S	0,00
1700000005435177	21-038-009-00019-00008	62000	PASTOS PERMANENTES DE 5 O MAS AÑOS-SIN VARIEDAD	S	1,38
1700000005435179	21-038-009-00019-00011	62000	PASTOS PERMANENTES DE 5 O MAS AÑOS-SIN VARIEDAD	S	14,82
1700000005435180	21-038-009-00019-00010	62000	PASTOS PERMANENTES DE 5 O MAS AÑOS-SIN VARIEDAD	S	0,18
1700000005435181	21-007-008-00069-00012	62000	PASTOS PERMANENTES DE 5 O MAS AÑOS-SIN VARIEDAD	S	8,35
1700000005435182	21-038-009-00019-00014	62000	PASTOS PERMANENTES DE 5 O MAS AÑOS-SIN VARIEDAD	S	0,00
1700000005435183	21-007-008-00068-00007	62000	PASTOS PERMANENTES DE 5 O MAS AÑOS-SIN VARIEDAD	S	0,33
1700000005435184	21-007-008-00068-00005	62000	PASTOS PERMANENTES DE 5 O MAS AÑOS-SIN VARIEDAD	S	0,04
1700000005435185	21-007-008-00069-00021	62000	PASTOS PERMANENTES DE 5 O MAS AÑOS-SIN VARIEDAD	S	2,74
1700000005435186	21-007-008-00070-00002	62000	PASTOS PERMANENTES DE 5 O MAS AÑOS-SIN VARIEDAD	S	2,60
1700000005435187	21-038-009-00019-00018	62000	PASTOS PERMANENTES DE 5 O MAS AÑOS-SIN VARIEDAD	S	0,14
1700000005435188	21-007-008-00069-00019	62000	PASTOS PERMANENTES DE 5 O MAS AÑOS-SIN VARIEDAD	S	1,81
1700000005435189	21-007-008-00072-00002	62000	PASTOS PERMANENTES DE 5 O MAS AÑOS-SIN VARIEDAD	S	1,65
1700000005435190	21-007-008-00072-00003	62000	PASTOS PERMANENTES DE 5 O MAS AÑOS-SIN VARIEDAD	S	0,17
1700000005435191	21-007-008-00072-00004	62000	PASTOS PERMANENTES DE 5 O MAS AÑOS-SIN VARIEDAD	S	0,13
1700000005435192	21-038-009-00019-00026	62000	PASTOS PERMANENTES DE 5 O MAS AÑOS-SIN VARIEDAD	S	0,09

(1) Superficie declarada admisible ajustada con la superficie comprometida.
(2) Factor de penalización valorando el alcance para el tipo de compromiso.

Puede verificar la integridad de una copia de este documento mediante la lectura del código QR adjunto o mediante el acceso a la dirección <https://ws050.juntadeandalucia.es/verificarFirma> indicando el código de VERIFICACIÓN

FIRMADO POR

RAQUEL MARIA ESPIN CRESPO

18/12/2024

VERIFICACIÓN

Pk2jmBDMDBSWPSC42MTUWFP24ALUB4

PÁG. 329/2078



**Datos considerados para el Cálculo de la Carga Ganadera mínima y máxima del expediente****Recintos Determinados para el Cálculo de Garga Ganadera Máxima**

REF.	REFERENCIA SIGPAC	CULTIVO	DESCRIPCIÓN CULTIVO	SUP.	
				S/R	RESUELTA (ha)
1700000005435193	21-038-009-00019-00028	62000	PASTOS PERMANENTES DE 5 O MAS AÑOS-SIN VARIEDAD	S	0,07
1700000005435194	21-007-008-00068-00004	62000	PASTOS PERMANENTES DE 5 O MAS AÑOS-SIN VARIEDAD	S	9,80
1700000005435195	21-007-008-00069-00018	62000	PASTOS PERMANENTES DE 5 O MAS AÑOS-SIN VARIEDAD	S	2,52
1700000005435196	21-038-009-00019-00006	62000	PASTOS PERMANENTES DE 5 O MAS AÑOS-SIN VARIEDAD	S	5,28
1700000005435197	21-038-009-00019-00036	62000	PASTOS PERMANENTES DE 5 O MAS AÑOS-SIN VARIEDAD	S	0,01
1700000005435198	21-038-009-00019-00037	62000	PASTOS PERMANENTES DE 5 O MAS AÑOS-SIN VARIEDAD	S	0,04
1700000005435199	21-038-009-00019-00032	62000	PASTOS PERMANENTES DE 5 O MAS AÑOS-SIN VARIEDAD	S	0,11
1700000005435200	21-038-009-00019-00033	62000	PASTOS PERMANENTES DE 5 O MAS AÑOS-SIN VARIEDAD	S	1,18
1700000005435201	21-038-009-00019-00034	62000	PASTOS PERMANENTES DE 5 O MAS AÑOS-SIN VARIEDAD	S	0,01
1700000005435202	21-038-009-00019-00035	62000	PASTOS PERMANENTES DE 5 O MAS AÑOS-SIN VARIEDAD	S	0,03
1700000005435203	21-038-009-00019-00038	62000	PASTOS PERMANENTES DE 5 O MAS AÑOS-SIN VARIEDAD	S	1,43
1700000005435204	21-038-009-00019-00002	62000	PASTOS PERMANENTES DE 5 O MAS AÑOS-SIN VARIEDAD	S	0,02
1700000005435205	21-038-009-00019-00005	62000	PASTOS PERMANENTES DE 5 O MAS AÑOS-SIN VARIEDAD	S	0,23

Incidencias de carga ganadera**INCIDENCIA DESCRIPCIÓN**

4272	Verifica que las líneas de declaración de las Solicitudes Únicas no tienen solapes con la capa de Retroactividad Gráfica (ambas de la misma campaña) a nivel de expediente/línea de declaración gráfica de la solicitud. Ref:1700000005435188 Recinto:21-007-008-00069-00019 Cultivo: - Agregado de la referencia del recinto.:0 Zona de la referencia del recinto.:0 Superficie solapada.:0,03 Id. Incid.:5093306 Ref:1700000005435194 Recinto:21-007-008-00068-00004 Cultivo: - Agregado de la referencia del recinto.:0 Zona de la referencia del recinto.:0 Superficie solapada.:0,07 Id. Incid.:5093307
100407	Explotación solicitada no forma parte de ningún organismo de control autorizado para la producción ecológica en Andalucía o fecha de inscripción posterior al plazo establecido (Anexo I. Criterios de Subvencionabilidad. Orden 28 de marzo de 2023). Explotación:ES210070000073 Especie:PORCINO Explotación:ES210380000155 Especie:CAPRINA Explotación:ES210380000155 Especie:PORCINO

(1) Superficie declarada admisible ajustada con la superficie comprometida.
(2) Factor de penalización valorando el alcance para el tipo de compromiso.

Puede verificar la integridad de una copia de este documento mediante la lectura del código QR adjunto o mediante el acceso a la dirección <https://ws050.juntadeandalucia.es/verificarFirma> indicando el código de VERIFICACIÓN

FIRMADO POR	RAQUEL MARIA ESPIN CRESPO	18/12/2024	
VERIFICACIÓN	Pk2jmBDMDBSWPSC42MTUWFP24ALUB4	PÁG. 330/2078	

**APELLIDOS Y NOMBRE / RAZÓN SOCIAL**

CONDE BARBA AURELIO JESÚS

NIF

****5971*

EXPEDIENTE

1149253

ANUALIDAD DE PAGO

1ª

IMPORTES POR ANUALIDAD

	2023	2024	2025	2026	2027
IMPORTE MÁXIMO SUBVENCIONABLE	6.161,25 €	6.161,25 €	6.161,25 €	6.161,25 €	6.161,25 €
IMPORTE MEDIO DE TRANSFERENCIA (€/ha)	82,15 €	82,15 €	82,15 €	82,15 €	82,15 €

RESUMEN DE UNIDADES

Cód	GRUPO DE PAGO	Sup. Admisible (ha)	Sup. Comprometida (ha)	Sup. ajustada compromiso (1) (ha)	% sobredecc.	Sup. Resuelta (ha)	Importe Declarado	Importe Topado	Importe Resuelto	Importe tras sobredecc.
428	PASTOS ASOCIADOS A GANADERÍA ECOLÓGICA	186,16		75,00	0,00	75,00	6.161,25	6.161,25	6.161,25	6.161,25
	TOTAL	186,16	75,00	75,00		75,00	6.161,25	6.161,25	6.161,25	6.161,25

APLICACIÓN DE REDUCCIONES Y PENALIZACIONES

GRUPO DE PAGO	Importe Calculado	Importe prerreduc.	Criterios de subvencionabilidad y compromisos	Presentación tardía	Omisión declaración	Condicionabilidad	IMPORTE (Euros) RESUELTO
PASTOS ASOCIADOS A GANADERÍA	6.161,25	6.161,25	0,00	0,00	0,00	0,00	6.161,25
TOTAL	6.161,25	6.161,25					6.161,25

RESUMEN DE PAGOS**IMPORTE (Euros)**

	RESUELTO	FEADER	MAPA	CAPADR
PASTOS ASOCIADOS A GANADERÍA ECOLÓGICA - Pago realizado	6.161,25 €	5.237,06 €	604,42 €	319,77 €

RECINTOS RESUELTOS

REE	REFERENCIA SIGPAC	CULTIVO DESCRIPCIÓN CULTIVO	S/R G.PAGO	PEND. MEDIA (%)	SUP. ADMISIBLE (ha)	SUP. COMPROM. (ha)	SUP. AJUSTADA COMPROM. (1) (ha)	SUP. CONV. SIGPAC (ha)	SUP. CERTIF. (ha)	SUP. CAMPO (ha)	SUP. CAMPO DETER. CULT. DECLARADO (ha)	SUP. REDUCIDA (ha)	SUP. RESUELTA (ha)
-1473131	21-058-012-00018-008	62000 PASTOS PERMANENTES DE 5 O MAS AÑOS-SIN VARIEDAD	S 428	10,20	0,29	0,29	0,29		0,53			0,29	0,29
-1473129	21-058-012-00017-023	62000 PASTOS PERMANENTES DE 5 O MAS AÑOS-SIN VARIEDAD	S 428	29,60	0,04	0,04	0,04		0,10			0,04	0,04
-1473128	21-058-012-00017-016	62000 PASTOS PERMANENTES DE 5 O MAS AÑOS-SIN VARIEDAD	S 428	25,70	0,01	0,01	0,01		0,03			0,01	0,01
-1473126	21-058-012-00017-005	62000 PASTOS PERMANENTES DE 5 O MAS AÑOS-SIN VARIEDAD	S 428	18,00	0,55	0,55	0,55		0,55			0,55	0,55
-1473125	21-058-012-00017-001	62000 PASTOS PERMANENTES DE 5 O MAS AÑOS-SIN VARIEDAD	S 428	29,20	4,68	4,68	4,68		6,24			4,68	4,68
-891827	21-058-012-00017-020	62000 PASTOS PERMANENTES DE 5 O MAS AÑOS-SIN VARIEDAD	S 428	24,50	0,97	0,97	0,97		1,29			0,97	0,97
-891819	21-058-011-00103-007	62000 PASTOS PERMANENTES DE 5 O MAS AÑOS-SIN VARIEDAD	S 428	10,90	0,31	0,31	0,31		0,36			0,31	0,31
-891818	21-058-011-00103-002	62000 PASTOS PERMANENTES DE 5 O MAS AÑOS-SIN VARIEDAD	S 428	16,90	4,51	4,51	4,51		4,51			4,51	4,51
-105136	21-058-012-00019-003	62000 PASTOS PERMANENTES DE 5 O MAS AÑOS-SIN VARIEDAD	S 428	22,10	12,27	12,27	12,27		12,27			12,27	12,27
-105135	21-058-012-00018-006	62000 PASTOS PERMANENTES DE 5 O MAS AÑOS-SIN VARIEDAD	S 428	22,90	6,10	6,10	6,10		9,39			6,10	6,10
1700000007155137	21-058-011-00085-013	62000 PASTOS PERMANENTES DE 5 O MAS AÑOS-SIN VARIEDAD	S 428	21,60	0,95	0,95	0,95		0,95			0,95	0,95
1700000007155142	21-058-012-00010-009	62000 PASTOS PERMANENTES DE 5 O MAS AÑOS-SIN VARIEDAD	S 428	17,80	8,04	8,04	8,04		8,04			8,04	8,04
1700000007155144	21-058-012-00017-019	62000 PASTOS PERMANENTES DE 5 O MAS AÑOS-SIN VARIEDAD	S 428	18,40	20,61	20,60	20,60		20,60			20,60	20,60
1700000007155145	21-058-012-00018-004	62000 PASTOS PERMANENTES DE 5 O MAS AÑOS-SIN VARIEDAD	S 428	23,70	0,04	0,04	0,04		0,06			0,04	0,04
1700000007155146	21-058-012-00010-014	62000 PASTOS PERMANENTES DE 5 O MAS AÑOS-SIN VARIEDAD	S 428	16,70	15,59	15,59	15,59		15,59			15,59	15,59
1700000007155148	21-058-012-00010-016	62000 PASTOS PERMANENTES DE 5 O MAS AÑOS-SIN VARIEDAD	S 428	12,00	0,23	0,23	0,23		0,23			0,23	0,23
1700000007155149	21-058-012-00010-017	62000 PASTOS PERMANENTES DE 5 O MAS AÑOS-SIN VARIEDAD	S 428	5,40	0,05	0,05	0,05		0,06			0,05	0,05
1700000007155150	21-058-012-00018-005	62000 PASTOS PERMANENTES DE 5 O MAS AÑOS-SIN VARIEDAD	S 428	25,10	0,24	0,24	0,24		0,32			0,24	0,24
1700000007155152	21-058-012-00016-001	62000 PASTOS PERMANENTES DE 5 O MAS AÑOS-SIN VARIEDAD	S 428	15,30	26,46	26,46	26,46		26,46			26,46	26,46
1700000007155153	21-058-012-00017-007	62000 PASTOS PERMANENTES DE 5 O MAS AÑOS-SIN VARIEDAD	S 428	36,80	0,26	0,26	0,26		0,74			0,26	0,26
1700000007155155	21-058-012-00016-005	62000 PASTOS PERMANENTES DE 5 O MAS AÑOS-SIN VARIEDAD	S 428	4,80	0,07	0,07	0,07		0,07			0,07	0,07
1700000007155156	21-058-012-00017-009	62000 PASTOS PERMANENTES DE 5 O MAS AÑOS-SIN VARIEDAD	S 428	18,20	37,04	37,04	37,04		37,04			37,04	37,04
1700000007155159	21-058-012-00018-003	62000 PASTOS PERMANENTES DE 5 O MAS AÑOS-SIN VARIEDAD	S 428	29,40	0,82	0,82	0,82		0,96			0,82	0,82
1700000007155163	21-058-012-00010-020	62000 PASTOS PERMANENTES DE 5 O MAS AÑOS-SIN VARIEDAD	S 428	16,60	8,13	8,13	8,13		8,13			8,13	8,13
1700000007155166	21-058-011-00085-015	62000 PASTOS PERMANENTES DE 5 O MAS AÑOS-SIN VARIEDAD	S 428	15,30	0,87	0,87	0,87		0,87			0,87	0,87
1700000007155173	21-058-011-00085-016	63000 PASTOS DE MENOS DE 5 AÑOS-SIN VARIEDAD	S 428	15,80	33,31	33,31	33,31		33,31			33,31	33,31
1700000007155176	21-058-012-00017-011	63000 PASTOS DE MENOS DE 5 AÑOS-SIN VARIEDAD	S 428	9,60	3,59	3,59	3,59		3,59			3,59	3,59
1700000007155180	21-058-012-00010-012	62000 PASTOS PERMANENTES DE 5 O MAS AÑOS-SIN VARIEDAD	S 428	17,40	0,13	0,13	0,13		0,13			0,13	0,13

(1) Superficie declarada admisible ajustada con la superficie comprometida.
(2) Factor de penalización valorando el alcance para el tipo de compromiso.

Puede verificar la integridad de una copia de este documento mediante la lectura del código QR adjunto o mediante el acceso a la dirección <https://ws050.juntadeandalucia.es/verificarFirma> indicando el código de VERIFICACIÓN

FIRMADO POR

RAQUEL MARIA ESPIN CRESPO

18/12/2024

VERIFICACIÓN

Pk2jmBDMDBSWPSC42MTUWFP24ALUB4

PÁG. 331/2078



**INCIDENCIAS****INCIDENCIA DESCRIPCIÓN**

- 100402 Recinto solicitado no forma parte de ningún organismo de control autorizado para la producción ecológica en Andalucía o fecha de inscripción posterior al plazo establecido (Anexo I. Criterios de Subvencionabilidad. Orden 28 de marzo de 2023).
Ref:-891823 Recinto:21-058-011-00104-00016 Cultivo:63000 PASTOS DE MENOS DE 5 AÑOS-SIN VARIEDAD Secano
Ref:-891824 Recinto:21-058-011-00104-00018 Cultivo:63000 PASTOS DE MENOS DE 5 AÑOS-SIN VARIEDAD Secano
Ref:-1473133 Recinto:21-058-012-00019-00005 Cultivo:62000 PASTOS PERMANENTES DE 5 O MAS AÑOS-SIN VARIEDAD Secano
- 100407 Explotación solicitada no forma parte de ningún organismo de control autorizado para la producción ecológica en Andalucía o fecha de inscripción posterior al plazo establecido (Anexo I. Criterios de Subvencionabilidad. Orden 28 de marzo de 2023).
Explotación:ES210580000057 Especie:PORCINO
- 100411 Recinto no admisible por no estar asociado en SIGGAN a una explotación ganadera (Artículo 10 de la Orden de 28 de marzo de 2023).
Ref:1700000007155162 Recinto:21-058-011-00087-00002 Cultivo:62000 PASTOS PERMANENTES DE 5 O MAS AÑOS-SIN VARIEDAD Secano
Ref:1700000007155178 Recinto:21-058-011-00087-00006 Cultivo:62000 PASTOS PERMANENTES DE 5 O MAS AÑOS-SIN VARIEDAD Secano
Ref:-891823 Recinto:21-058-011-00104-00016 Cultivo:63000 PASTOS DE MENOS DE 5 AÑOS-SIN VARIEDAD Secano
Ref:-891824 Recinto:21-058-011-00104-00018 Cultivo:63000 PASTOS DE MENOS DE 5 AÑOS-SIN VARIEDAD Secano
Ref:-105141 Recinto:21-058-011-09000-00067 Cultivo:62000 PASTOS PERMANENTES DE 5 O MAS AÑOS-SIN VARIEDAD Secano
- 100424 Solicita recinto que no está comprometido para la operación.
Ref:1700000007155162 Recinto:21-058-011-00087-00002 Cultivo:62000 PASTOS PERMANENTES DE 5 O MAS AÑOS-SIN VARIEDAD Secano
Ref:1700000007155178 Recinto:21-058-011-00087-00006 Cultivo:62000 PASTOS PERMANENTES DE 5 O MAS AÑOS-SIN VARIEDAD Secano
Ref:-891823 Recinto:21-058-011-00104-00016 Cultivo:63000 PASTOS DE MENOS DE 5 AÑOS-SIN VARIEDAD Secano
Ref:-891824 Recinto:21-058-011-00104-00018 Cultivo:63000 PASTOS DE MENOS DE 5 AÑOS-SIN VARIEDAD Secano
Ref:-105141 Recinto:21-058-011-09000-00067 Cultivo:62000 PASTOS PERMANENTES DE 5 O MAS AÑOS-SIN VARIEDAD Secano
Ref:-1473133 Recinto:21-058-012-00019-00005 Cultivo:62000 PASTOS PERMANENTES DE 5 O MAS AÑOS-SIN VARIEDAD Secano

Datos considerados para el Cálculo de la Carga Ganadera mínima y máxima del expediente

Explotación	Especie	Inscrito en Sipea y Admisible	Ugm Calculada para CG Mínima	Ugm Calculada para CG Máxima
ES210580000057	BOVINA	SI	32,47	32,47
ES210580000057	OVINA	SI	18,98	18,98
ES210580000057	PORCINO	NO	0,00	44,16
			51,45	95,61

Superficie determinada para Cálculo Carga Ganadera Mínima: 187,67 ha

Superficie determinada para Cálculo Carga Ganadera Máxima: 188,18 ha

Carga Ganadera Mínima Expediente: 0,27 ugm/ha

Carga Ganadera Máxima Expediente: 0,51 ugm/ha

Los importes del Grupo de Pago de pastos de este expediente han sido ajustados por no llegar a la carga ganadera mínima de 0,3

Recintos Determinados para el Cálculo de Garga Ganadera Mínima

REF.	REFERENCIA SIGPAC	CULTIVO	DESCRIPCIÓN CULTIVO	S/R	SUP. RESUELTA (ha)
-1473131	21-058-012-00018-00008	62000	PASTOS PERMANENTES DE 5 O MAS AÑOS-SIN VARIEDAD	S	0,29
-1473129	21-058-012-00017-00023	62000	PASTOS PERMANENTES DE 5 O MAS AÑOS-SIN VARIEDAD	S	0,04
-1473128	21-058-012-00017-00016	62000	PASTOS PERMANENTES DE 5 O MAS AÑOS-SIN VARIEDAD	S	0,01
-1473126	21-058-012-00017-00005	62000	PASTOS PERMANENTES DE 5 O MAS AÑOS-SIN VARIEDAD	S	0,55
-1473125	21-058-012-00017-00001	62000	PASTOS PERMANENTES DE 5 O MAS AÑOS-SIN VARIEDAD	S	4,68
-891827	21-058-012-00017-00020	62000	PASTOS PERMANENTES DE 5 O MAS AÑOS-SIN VARIEDAD	S	0,97
-891819	21-058-011-00103-00007	62000	PASTOS PERMANENTES DE 5 O MAS AÑOS-SIN VARIEDAD	S	0,31
-891818	21-058-011-00103-00002	62000	PASTOS PERMANENTES DE 5 O MAS AÑOS-SIN VARIEDAD	S	4,51
-105141	21-058-011-09000-00067	62000	PASTOS PERMANENTES DE 5 O MAS AÑOS-SIN VARIEDAD	S	1,18
-105136	21-058-012-00019-00003	62000	PASTOS PERMANENTES DE 5 O MAS AÑOS-SIN	S	12,27

(1) Superficie declarada admisible ajustada con la superficie comprometida.
(2) Factor de penalización valorando el alcance para el tipo de compromiso.Puede verificar la integridad de una copia de este documento mediante la lectura del código QR adjunto o mediante el acceso a la dirección <https://ws050.juntadeandalucia.es/verificarFirma> indicando el código de VERIFICACIÓN

FIRMADO POR

RAQUEL MARIA ESPIN CRESPO

18/12/2024

VERIFICACIÓN

Pk2jmBDMDBSWPSC42MTUWFP24ALUB4

PÁG. 332/2078



**Datos considerados para el Cálculo de la Carga Ganadera mínima y máxima del expediente****Recintos Determinados para el Cálculo de Garga Ganadera Mínima**

REF.	REFERENCIA SIGPAC	CULTIVO	DESCRIPCIÓN CULTIVO	S/R	SUP.
					RESUELTA (ha)
-105135	21-058-012-00018-00006	62000	PASTOS PERMANENTES DE 5 O MAS AÑOS-SIN VARIEDAD	S	6,10
1700000007155137	21-058-011-00085-00013	62000	PASTOS PERMANENTES DE 5 O MAS AÑOS-SIN VARIEDAD	S	0,95
1700000007155142	21-058-012-00010-00009	62000	PASTOS PERMANENTES DE 5 O MAS AÑOS-SIN VARIEDAD	S	8,04
1700000007155144	21-058-012-00017-00019	62000	PASTOS PERMANENTES DE 5 O MAS AÑOS-SIN VARIEDAD	S	20,60
1700000007155145	21-058-012-00018-00004	62000	PASTOS PERMANENTES DE 5 O MAS AÑOS-SIN VARIEDAD	S	0,04
1700000007155146	21-058-012-00010-00014	62000	PASTOS PERMANENTES DE 5 O MAS AÑOS-SIN VARIEDAD	S	15,59
1700000007155148	21-058-012-00010-00016	62000	PASTOS PERMANENTES DE 5 O MAS AÑOS-SIN VARIEDAD	S	0,23
1700000007155149	21-058-012-00010-00017	62000	PASTOS PERMANENTES DE 5 O MAS AÑOS-SIN VARIEDAD	S	0,05
1700000007155150	21-058-012-00018-00005	62000	PASTOS PERMANENTES DE 5 O MAS AÑOS-SIN VARIEDAD	S	0,24
1700000007155152	21-058-012-00016-00001	62000	PASTOS PERMANENTES DE 5 O MAS AÑOS-SIN VARIEDAD	S	26,46
1700000007155153	21-058-012-00017-00007	62000	PASTOS PERMANENTES DE 5 O MAS AÑOS-SIN VARIEDAD	S	0,26
1700000007155155	21-058-012-00016-00005	62000	PASTOS PERMANENTES DE 5 O MAS AÑOS-SIN VARIEDAD	S	0,07
1700000007155156	21-058-012-00017-00009	62000	PASTOS PERMANENTES DE 5 O MAS AÑOS-SIN VARIEDAD	S	37,04
1700000007155159	21-058-012-00018-00003	62000	PASTOS PERMANENTES DE 5 O MAS AÑOS-SIN VARIEDAD	S	0,82
1700000007155162	21-058-011-00087-00002	62000	PASTOS PERMANENTES DE 5 O MAS AÑOS-SIN VARIEDAD	S	0,10
1700000007155163	21-058-012-00010-00020	62000	PASTOS PERMANENTES DE 5 O MAS AÑOS-SIN VARIEDAD	S	8,13
1700000007155166	21-058-011-00085-00015	62000	PASTOS PERMANENTES DE 5 O MAS AÑOS-SIN VARIEDAD	S	0,87
1700000007155173	21-058-011-00085-00016	63000	PASTOS DE MENOS DE 5 AÑOS-SIN VARIEDAD	S	33,31
1700000007155176	21-058-012-00017-00011	63000	PASTOS DE MENOS DE 5 AÑOS-SIN VARIEDAD	S	3,59
1700000007155178	21-058-011-00087-00006	62000	PASTOS PERMANENTES DE 5 O MAS AÑOS-SIN VARIEDAD	S	0,24
1700000007155180	21-058-012-00010-00012	62000	PASTOS PERMANENTES DE 5 O MAS AÑOS-SIN VARIEDAD	S	0,13

Recintos Determinados para el Cálculo de Garga Ganadera Máxima

REF.	REFERENCIA SIGPAC	CULTIVO	DESCRIPCIÓN CULTIVO	S/R	SUP.
					RESUELTA (ha)
-1473133	21-058-012-00019-00005	62000	PASTOS PERMANENTES DE 5 O MAS AÑOS-SIN VARIEDAD	S	0,07
-1473131	21-058-012-00018-00008	62000	PASTOS PERMANENTES DE 5 O MAS AÑOS-SIN VARIEDAD	S	0,29
-1473129	21-058-012-00017-00023	62000	PASTOS PERMANENTES DE 5 O MAS AÑOS-SIN VARIEDAD	S	0,04
-1473128	21-058-012-00017-00016	62000	PASTOS PERMANENTES DE 5 O MAS AÑOS-SIN VARIEDAD	S	0,01
-1473126	21-058-012-00017-00005	62000	PASTOS PERMANENTES DE 5 O MAS AÑOS-SIN VARIEDAD	S	0,55
-1473125	21-058-012-00017-00001	62000	PASTOS PERMANENTES DE 5 O MAS AÑOS-SIN VARIEDAD	S	4,68
-891827	21-058-012-00017-00020	62000	PASTOS PERMANENTES DE 5 O MAS AÑOS-SIN VARIEDAD	S	0,97
-891824	21-058-011-00104-00018	63000	PASTOS DE MENOS DE 5 AÑOS-SIN VARIEDAD	S	0,02
-891823	21-058-011-00104-00016	63000	PASTOS DE MENOS DE 5 AÑOS-SIN VARIEDAD	S	0,41
-891819	21-058-011-00103-00007	62000	PASTOS PERMANENTES DE 5 O MAS AÑOS-SIN VARIEDAD	S	0,31
-891818	21-058-011-00103-00002	62000	PASTOS PERMANENTES DE 5 O MAS AÑOS-SIN VARIEDAD	S	4,51
-105141	21-058-011-09000-00067	62000	PASTOS PERMANENTES DE 5 O MAS AÑOS-SIN VARIEDAD	S	1,18
-105136	21-058-012-00019-00003	62000	PASTOS PERMANENTES DE 5 O MAS AÑOS-SIN VARIEDAD	S	12,27

(1) Superficie declarada admisible ajustada con la superficie comprometida.
(2) Factor de penalización valorando el alcance para el tipo de compromiso.

Puede verificar la integridad de una copia de este documento mediante la lectura del código QR adjunto o mediante el acceso a la dirección <https://ws050.juntadeandalucia.es/verificarFirma> indicando el código de VERIFICACIÓN

FIRMADO POR

RAQUEL MARIA ESPIN CRESPO

18/12/2024

VERIFICACIÓN

Pk2jmBDMDBSWPSC42MTUWFP24ALUB4

PÁG. 333/2078



**Datos considerados para el Cálculo de la Carga Ganadera mínima y máxima del expediente****Recintos Determinados para el Cálculo de Garga Ganadera Máxima**

REF.	REFERENCIA SIGPAC	CULTIVO	DESCRIPCIÓN CULTIVO	SUP.	
				S/R	RESUELTA (ha)
-105135	21-058-012-00018-00006	62000	PASTOS PERMANENTES DE 5 O MAS AÑOS-SIN VARIEDAD	S	6,10
1700000007155137	21-058-011-00085-00013	62000	PASTOS PERMANENTES DE 5 O MAS AÑOS-SIN VARIEDAD	S	0,95
1700000007155142	21-058-012-00010-00009	62000	PASTOS PERMANENTES DE 5 O MAS AÑOS-SIN VARIEDAD	S	8,04
1700000007155144	21-058-012-00017-00019	62000	PASTOS PERMANENTES DE 5 O MAS AÑOS-SIN VARIEDAD	S	20,61
1700000007155145	21-058-012-00018-00004	62000	PASTOS PERMANENTES DE 5 O MAS AÑOS-SIN VARIEDAD	S	0,04
1700000007155146	21-058-012-00010-00014	62000	PASTOS PERMANENTES DE 5 O MAS AÑOS-SIN VARIEDAD	S	15,59
1700000007155148	21-058-012-00010-00016	62000	PASTOS PERMANENTES DE 5 O MAS AÑOS-SIN VARIEDAD	S	0,23
1700000007155149	21-058-012-00010-00017	62000	PASTOS PERMANENTES DE 5 O MAS AÑOS-SIN VARIEDAD	S	0,05
1700000007155150	21-058-012-00018-00005	62000	PASTOS PERMANENTES DE 5 O MAS AÑOS-SIN VARIEDAD	S	0,24
1700000007155152	21-058-012-00016-00001	62000	PASTOS PERMANENTES DE 5 O MAS AÑOS-SIN VARIEDAD	S	26,46
1700000007155153	21-058-012-00017-00007	62000	PASTOS PERMANENTES DE 5 O MAS AÑOS-SIN VARIEDAD	S	0,26
1700000007155155	21-058-012-00016-00005	62000	PASTOS PERMANENTES DE 5 O MAS AÑOS-SIN VARIEDAD	S	0,07
1700000007155156	21-058-012-00017-00009	62000	PASTOS PERMANENTES DE 5 O MAS AÑOS-SIN VARIEDAD	S	37,04
1700000007155159	21-058-012-00018-00003	62000	PASTOS PERMANENTES DE 5 O MAS AÑOS-SIN VARIEDAD	S	0,82
1700000007155162	21-058-011-00087-00002	62000	PASTOS PERMANENTES DE 5 O MAS AÑOS-SIN VARIEDAD	S	0,10
1700000007155163	21-058-012-00010-00020	62000	PASTOS PERMANENTES DE 5 O MAS AÑOS-SIN VARIEDAD	S	8,13
1700000007155166	21-058-011-00085-00015	62000	PASTOS PERMANENTES DE 5 O MAS AÑOS-SIN VARIEDAD	S	0,87
1700000007155173	21-058-011-00085-00016	63000	PASTOS DE MENOS DE 5 AÑOS-SIN VARIEDAD	S	33,31
1700000007155176	21-058-012-00017-00011	63000	PASTOS DE MENOS DE 5 AÑOS-SIN VARIEDAD	S	3,59
1700000007155178	21-058-011-00087-00006	62000	PASTOS PERMANENTES DE 5 O MAS AÑOS-SIN VARIEDAD	S	0,24
1700000007155180	21-058-012-00010-00012	62000	PASTOS PERMANENTES DE 5 O MAS AÑOS-SIN VARIEDAD	S	0,13

Incidencias de carga ganadera**INCIDENCIA DESCRIPCIÓN**

100407	Explotación solicitada no forma parte de ningún organismo de control autorizado para la producción ecológica en Andalucía o fecha de inscripción posterior al plazo establecido (Anexo I. Criterios de Subvencionabilidad. Orden 28 de marzo de 2023). Explotación:ES210580000057 Especie:PORCINO
--------	--

(1) Superficie declarada admisible ajustada con la superficie comprometida.
(2) Factor de penalización valorando el alcance para el tipo de compromiso.

Puede verificar la integridad de una copia de este documento mediante la lectura del código QR adjunto o mediante el acceso a la dirección <https://ws050.juntadeandalucia.es/verificarFirma> indicando el código de VERIFICACIÓN

FIRMADO POR

RAQUEL MARIA ESPIN CRESPO

18/12/2024

VERIFICACIÓN

Pk2jmBDMDBSWPSC42MTUWFP24ALUB4

PÁG. 334/2078



**APELLIDOS Y NOMBRE / RAZÓN SOCIAL**

CONEJO BALBONTIN ROSA ANA

NIF
0246EXPEDIENTE**
1167417**ANUALIDAD DE PAGO**
1ª**IMPORTES POR ANUALIDAD**

	2023	2024	2025	2026	2027
IMPORTE MÁXIMO SUBVENCIONABLE	6.161,25 €	6.161,25 €	6.161,25 €	6.161,25 €	6.161,25 €
IMPORTE MEDIO DE TRANSFERENCIA (€/ha)	82,15 €	82,15 €	82,15 €	82,15 €	82,15 €

RESUMEN DE UNIDADES

Cód	GRUPO DE PAGO	Sup. Dec. Admisible (ha)	Sup. Comprometida (ha)	Sup. ajustada compromiso (1) (ha)	% sobredec.	Sup. Resuelta (ha)	Importe Declarado	Importe Topado	Importe Resuelto	Importe tras sobredec.
428	PASTOS ASOCIADOS A GANADERÍA ECOLÓGICA	285,94		75,00	0,00	75,00	6.161,25	6.161,25	6.161,25	6.161,25
TOTAL		285,94	75,00	75,00		75,00	6.161,25	6.161,25	6.161,25	6.161,25

APLICACIÓN DE REDUCCIONES Y PENALIZACIONES

GRUPO DE PAGO	Importe Calculado	Importe prerreduc.	Criterios de subvencionabilidad y compromisos	Presentación tardía	Omisión declaración	Condicionidad	IMPORTE (Euros) RESUELTO
PASTOS ASOCIADOS A GANADERÍA	6.161,25	6.161,25	0,00	0,00	0,00	0,00	6.161,25
TOTAL	6.161,25	6.161,25					6.161,25

RESUMEN DE PAGOS

	RESUELTO	FEADER	MAPA	CAPADR
PASTOS ASOCIADOS A GANADERÍA ECOLÓGICA - Pago realizado	6.161,25 €	5.237,06 €	604,42 €	319,77 €

RECINTOS RESUELTOS

REE	REFERENCIA SIGPAC	CULTIVO	DESCRIPCIÓN CULTIVO	S/R G.PAGO	PEND. MEDIA (%)	SUP. DEC. ADMISIBLE (ha)	SUP. COMPROM. (ha)	SUP. AJUSTADA COMPROM. (1) (ha)	SUP. CONV. SIGPAC (ha)	SUP. CERTIF. (ha)	SUP. CAMPO (ha)	SUP. CAMPO DETER. CULT. DECLARADO (ha)	SUP. DEC. REDUCIDA (ha)	SUP. RESUELTA (ha)
-983177	21-068-013-00032-017	62000	PASTOS PERMANENTES DE 5 O MAS AÑOS-SIN VARIEDAD	S 428	9,60	22,13	22,13	22,13		22,13			22,13	22,13
5466339	21-068-013-00032-010	62000	PASTOS PERMANENTES DE 5 O MAS AÑOS-SIN VARIEDAD	S 428	16,20	263,81	263,81	263,81		310,37			263,81	263,81

INCIDENCIAS**INCIDENCIA DESCRIPCIÓN**

- 100407 Explotación solicitada no forma parte de ningún organismo de control autorizado para la producción ecológica en Andalucía o fecha de inscripción posterior al plazo establecido (Anexo I. Criterios de Subvencionabilidad. Orden 28 de marzo de 2023).
Explotación:ES210690000030 Especie:PORCINO
- 100411 Recinto no admisible por no estar asociado en SIGGAN a una explotación ganadera (Artículo 10 de la Orden de 28 de marzo de 2023).
Ref:5466340 Recinto:21-068-013-00050-00001 Cultivo:62000 PASTOS PERMANENTES DE 5 O MAS AÑOS-SIN VARIEDAD Secano
- 100424 Solicita recinto que no está comprometido para la operación.
Ref:5466340 Recinto:21-068-013-00050-00001 Cultivo:62000 PASTOS PERMANENTES DE 5 O MAS AÑOS-SIN VARIEDAD Secano

(1) Superficie declarada admisible ajustada con la superficie comprometida.
(2) Factor de penalización valorando el alcance para el tipo de compromiso.

Puede verificar la integridad de una copia de este documento mediante la lectura del código QR adjunto o mediante el acceso a la dirección <https://ws050.juntadeandalucia.es/verificarFirma> indicando el código de VERIFICACIÓN

FIRMADO POR

RAQUEL MARIA ESPIN CRESPO

18/12/2024

VERIFICACIÓN

Pk2jmBDMDBSWPSC42MTUWFP24ALUB4

PÁG. 335/2078



**Datos considerados para el Cálculo de la Carga Ganadera mínima y máxima del expediente**

Explotación	Especie	Inscrito en Sipea y Admisible	Ugm Calculada para CG Mínima	Ugm Calculada para CG Máxima
ES210690000030	BOVINA	SI	55,93	55,93
ES210690000030	PORCINO	NO	0,00	4,09
			55,93	60,02

Superficie determinada para Cálculo Carga Ganadera Mínima: 287,26 ha

Superficie determinada para Cálculo Carga Ganadera Máxima: 287,26 ha

Carga Ganadera Mínima Expediente: 0,19 ugm/ha

Carga Ganadera Máxima Expediente: 0,21 ugm/ha

Los importes del Grupo de Pago de pastos de este expediente han sido ajustados por no llegar a la carga ganadera mínima de 0,3

Recintos Determinados para el Cálculo de Garga Ganadera Mínima

REF.	REFERENCIA SIGPAC	CULTIVO	DESCRIPCIÓN CULTIVO	S/R	SUP. RESUELTA (ha)
-983177	21-068-013-00032-00017	62000	PASTOS PERMANENTES DE 5 O MAS AÑOS-SIN VARIEDAD	S	22,13
5466339	21-068-013-00032-00010	62000	PASTOS PERMANENTES DE 5 O MAS AÑOS-SIN VARIEDAD	S	263,81
5466340	21-068-013-00050-00001	62000	PASTOS PERMANENTES DE 5 O MAS AÑOS-SIN VARIEDAD	S	1,32

Recintos Determinados para el Cálculo de Garga Ganadera Máxima

REF.	REFERENCIA SIGPAC	CULTIVO	DESCRIPCIÓN CULTIVO	S/R	SUP. RESUELTA (ha)
-983177	21-068-013-00032-00017	62000	PASTOS PERMANENTES DE 5 O MAS AÑOS-SIN VARIEDAD	S	22,13
5466339	21-068-013-00032-00010	62000	PASTOS PERMANENTES DE 5 O MAS AÑOS-SIN VARIEDAD	S	263,81
5466340	21-068-013-00050-00001	62000	PASTOS PERMANENTES DE 5 O MAS AÑOS-SIN VARIEDAD	S	1,32

Incidencias de carga ganadera**INCIDENCIA DESCRIPCIÓN**

100407 Explotación solicitada no forma parte de ningún organismo de control autorizado para la producción ecológica en Andalucía o fecha de inscripción posterior al plazo establecido (Anexo I. Criterios de Subvencionabilidad. Orden 28 de marzo de 2023).
Explotación:ES210690000030 Especie:PORCINO

(1) Superficie declarada admisible ajustada con la superficie comprometida.
(2) Factor de penalización valorando el alcance para el tipo de compromiso.

Puede verificar la integridad de una copia de este documento mediante la lectura del código QR adjunto o mediante el acceso a la dirección <https://ws050.juntadeandalucia.es/verificarFirma> indicando el código de VERIFICACIÓN

FIRMADO POR	RAQUEL MARIA ESPIN CRESPO	18/12/2024	
VERIFICACIÓN	Pk2jmBDMDBSWPSC42MTUWFP24ALUB4	PÁG. 336/2078	

**APELLIDOS Y NOMBRE / RAZÓN SOCIAL**

CONEJO BALLESTEROS ANTONIO

NIF

***2349*

EXPEDIENTE

1099732

ANUALIDAD DE PAGO

1ª

IMPORTE POR ANUALIDAD

	2023	2024	2025	2026	2027
IMPORTE MÁXIMO SUBVENCIONABLE	6.161,25 €	6.161,25 €	6.161,25 €	6.161,25 €	6.161,25 €
IMPORTE MEDIO DE TRANSFERENCIA (€/ha)	82,15 €	82,15 €	82,15 €	82,15 €	82,15 €

RESUMEN DE UNIDADES

Cód	GRUPO DE PAGO	Sup. Dec. Admisible (ha)	Sup. Comprometida (ha)	Sup. ajustada compromiso (1) (ha)	% sobredec.	Sup. Resuelta (ha)	Importe Declarado	Importe Topado	Importe Resuelto	Importe tras sobredec.
428	PASTOS ASOCIADOS A GANADERÍA ECOLÓGICA	151,17		75,00	0,00	75,00	6.161,25	6.161,25	6.161,25	6.161,25
TOTAL		151,17	75,00	75,00		75,00	6.161,25	6.161,25	6.161,25	6.161,25

APLICACIÓN DE REDUCCIONES Y PENALIZACIONES

GRUPO DE PAGO	Importe Calculado	Importe prerreduc.	Criterios de subvencionabilidad y compromisos	Presentación tardía	Omisión declaración	Condicionidad	IMPORTE (Euros) RESUELTO
PASTOS ASOCIADOS A GANADERÍA	6.161,25	6.161,25	0,00	0,00	0,00	0,00	6.161,25
TOTAL	6.161,25	6.161,25					6.161,25

RESUMEN DE PAGOS

	RESUELTO	FEADER	MAPA	CAPADR
PASTOS ASOCIADOS A GANADERÍA ECOLÓGICA - Pago realizado	6.161,25 €	5.237,06 €	604,42 €	319,77 €

RECINTOS RESUELTOS

REE	REFERENCIA SIGPAC	CULTIVO DESCRIPCIÓN CULTIVO	S/R G.PAGO	PEND. MEDIA (%)	SUP. DEC. ADMISIBLE (ha)	SUP. COMPROM. (ha)	SUP. AJUSTADA COMPROM. (1) (ha)	SUP. CONV. SIGPAC (ha)	SUP. CERTIF. (ha)	SUP. CAMPO (ha)	SUP. CAMPO DETER. CULT. DECLARADO (ha)	SUP. DEC. REDUCIDA (ha)	SUP. RESUELTA (ha)
170000005856622	21-009-006-00001-001	62000 PASTOS PERMANENTES DE 5 O MAS AÑOS-SIN VARIEDAD	S 428	13,70	4,25	4,25	4,25		4,25			4,25	4,25
170000005856623	21-009-007-00030-001	62000 PASTOS PERMANENTES DE 5 O MAS AÑOS-SIN VARIEDAD	S 428	5,40	0,22	0,22	0,22		0,26			0,22	0,22
170000005856624	21-009-007-00619-001	62000 PASTOS PERMANENTES DE 5 O MAS AÑOS-SIN VARIEDAD	S 428	3,90	0,76	0,76	0,76		1,01			0,76	0,76
170000005856630	21-009-007-00011-002	62000 PASTOS PERMANENTES DE 5 O MAS AÑOS-SIN VARIEDAD	S 428	21,10	37,66	37,66	37,66		37,66			37,66	37,66
170000005856631	21-009-007-00013-002	62000 PASTOS PERMANENTES DE 5 O MAS AÑOS-SIN VARIEDAD	S 428	30,50	0,01	0,01	0,01		0,01			0,01	0,01
170000005856632	21-009-007-00617-002	62000 PASTOS PERMANENTES DE 5 O MAS AÑOS-SIN VARIEDAD	S 428	20,30	45,14	45,14	45,14		45,14			45,14	45,14
170000005856633	21-009-007-00013-002	62000 PASTOS PERMANENTES DE 5 O MAS AÑOS-SIN VARIEDAD	S 428	30,50	0,05	0,05	0,05		0,06			0,05	0,05
170000005856634	21-009-007-00618-001	62000 PASTOS PERMANENTES DE 5 O MAS AÑOS-SIN VARIEDAD	S 428	17,40	25,55	25,55	25,55		25,55			25,55	25,55
170000005856635	21-009-007-00029-001	62000 PASTOS PERMANENTES DE 5 O MAS AÑOS-SIN VARIEDAD	S 428	23,50	13,73	13,73	13,73		16,15			13,73	13,73
170000005856636	21-009-007-00029-002	62000 PASTOS PERMANENTES DE 5 O MAS AÑOS-SIN VARIEDAD	S 428	9,80	0,30	0,30	0,30		0,66			0,30	0,30
170000005856637	21-009-006-00022-001	62000 PASTOS PERMANENTES DE 5 O MAS AÑOS-SIN VARIEDAD	S 428	11,50	1,47	1,47	1,47		1,47			1,47	1,47
170000005856638	21-009-006-00022-002	62000 PASTOS PERMANENTES DE 5 O MAS AÑOS-SIN VARIEDAD	S 428	12,90	0,30	0,30	0,30		0,30			0,30	0,30
170000005856639	21-009-006-00022-004	62000 PASTOS PERMANENTES DE 5 O MAS AÑOS-SIN VARIEDAD	S 428	11,70	0,68	0,68	0,68		0,68			0,68	0,68
170000005856640	21-009-007-00015-001	62000 PASTOS PERMANENTES DE 5 O MAS AÑOS-SIN VARIEDAD	S 428	14,60	9,76	9,76	9,76		9,82			9,76	9,76
170000005856642	21-009-006-00021-001	62000 PASTOS PERMANENTES DE 5 O MAS AÑOS-SIN VARIEDAD	S 428	30,00	11,29	11,29	11,29		13,28			11,29	11,29

INCIDENCIAS**INCIDENCIA DESCRIPCIÓN**

100407 Explotación solicitada no forma parte de ningún organismo de control autorizado para la producción ecológica en Andalucía o fecha de inscripción posterior al plazo establecido (Anexo I. Criterios de Subvencionabilidad. Orden 28 de marzo de 2023).
Explotación:ES210090000304 Especie:PORCINO
Explotación:ES210200000038 Especie:BOVINA
Explotación:ES210200000038 Especie:PORCINO

(1) Superficie declarada admisible ajustada con la superficie comprometida.
(2) Factor de penalización valorando el alcance para el tipo de compromiso.

Puede verificar la integridad de una copia de este documento mediante la lectura del código QR adjunto o mediante el acceso a la dirección <https://ws050.juntadeandalucia.es/verificarFirma> indicando el código de VERIFICACIÓN

FIRMADO POR

RAQUEL MARIA ESPIN CRESPO

18/12/2024

VERIFICACIÓN

Pk2jmBDMDBSWPSC42MTUWFP24ALUB4

PÁG. 337/2078



**Datos considerados para el Cálculo de la Carga Ganadera mínima y máxima del expediente**

Explotación	Especie	Inscrito en Sipea y Admisible	Ugm Calculada para CG Mínima	Ugm Calculada para CG Máxima
ES210090000304	BOVINA	SI	75,09	75,09
ES210090000304	PORCINO	NO	0,00	57,97
ES210200000038	BOVINA	NO	0,00	3,13
ES210200000038	PORCINO	NO	0,00	14,63
			75,09	150,82

Superficie determinada para Cálculo Carga Ganadera Mínima: 172,64 ha

Superficie determinada para Cálculo Carga Ganadera Máxima: 172,64 ha

Carga Ganadera Mínima Expediente: 0,43 ugm/ha

Carga Ganadera Máxima Expediente: 0,87 ugm/ha

Recintos Determinados para el Cálculo de Garga Ganadera Mínima

REF.	REFERENCIA SIGPAC	CULTIVO	DESCRIPCIÓN CULTIVO	S/R	SUP. RESUELTA (ha)
5273116	21-020-002-00148-00001	62000	PASTOS PERMANENTES DE 5 O MAS AÑOS-SIN VARIEDAD	S	21,47
1700000005856622	21-009-006-00001-00001	62000	PASTOS PERMANENTES DE 5 O MAS AÑOS-SIN VARIEDAD	S	4,25
1700000005856623	21-009-007-00030-00001	62000	PASTOS PERMANENTES DE 5 O MAS AÑOS-SIN VARIEDAD	S	0,22
1700000005856624	21-009-007-00619-00001	62000	PASTOS PERMANENTES DE 5 O MAS AÑOS-SIN VARIEDAD	S	0,76
1700000005856630	21-009-007-00011-00002	62000	PASTOS PERMANENTES DE 5 O MAS AÑOS-SIN VARIEDAD	S	37,66
1700000005856631	21-009-007-00013-00002	62000	PASTOS PERMANENTES DE 5 O MAS AÑOS-SIN VARIEDAD	S	0,01
1700000005856632	21-009-007-00617-00002	62000	PASTOS PERMANENTES DE 5 O MAS AÑOS-SIN VARIEDAD	S	45,14
1700000005856633	21-009-007-00013-00002	62000	PASTOS PERMANENTES DE 5 O MAS AÑOS-SIN VARIEDAD	S	0,05
1700000005856634	21-009-007-00618-00001	62000	PASTOS PERMANENTES DE 5 O MAS AÑOS-SIN VARIEDAD	S	25,55
1700000005856635	21-009-007-00029-00001	62000	PASTOS PERMANENTES DE 5 O MAS AÑOS-SIN VARIEDAD	S	13,73
1700000005856636	21-009-007-00029-00002	62000	PASTOS PERMANENTES DE 5 O MAS AÑOS-SIN VARIEDAD	S	0,30
1700000005856637	21-009-006-00022-00001	62000	PASTOS PERMANENTES DE 5 O MAS AÑOS-SIN VARIEDAD	S	1,47
1700000005856638	21-009-006-00022-00002	62000	PASTOS PERMANENTES DE 5 O MAS AÑOS-SIN VARIEDAD	S	0,30
1700000005856639	21-009-006-00022-00004	62000	PASTOS PERMANENTES DE 5 O MAS AÑOS-SIN VARIEDAD	S	0,68
1700000005856640	21-009-007-00015-00001	62000	PASTOS PERMANENTES DE 5 O MAS AÑOS-SIN VARIEDAD	S	9,76
1700000005856642	21-009-006-00021-00001	62000	PASTOS PERMANENTES DE 5 O MAS AÑOS-SIN VARIEDAD	S	11,29

Recintos Determinados para el Cálculo de Garga Ganadera Máxima

REF.	REFERENCIA SIGPAC	CULTIVO	DESCRIPCIÓN CULTIVO	S/R	SUP. RESUELTA (ha)
5273116	21-020-002-00148-00001	62000	PASTOS PERMANENTES DE 5 O MAS AÑOS-SIN VARIEDAD	S	21,47
1700000005856622	21-009-006-00001-00001	62000	PASTOS PERMANENTES DE 5 O MAS AÑOS-SIN VARIEDAD	S	4,25
1700000005856623	21-009-007-00030-00001	62000	PASTOS PERMANENTES DE 5 O MAS AÑOS-SIN VARIEDAD	S	0,22
1700000005856624	21-009-007-00619-00001	62000	PASTOS PERMANENTES DE 5 O MAS AÑOS-SIN VARIEDAD	S	0,76
1700000005856630	21-009-007-00011-00002	62000	PASTOS PERMANENTES DE 5 O MAS AÑOS-SIN VARIEDAD	S	37,66
1700000005856631	21-009-007-00013-00002	62000	PASTOS PERMANENTES DE 5 O MAS AÑOS-SIN VARIEDAD	S	0,01
1700000005856632	21-009-007-00617-00002	62000	PASTOS PERMANENTES DE 5 O MAS AÑOS-SIN VARIEDAD	S	45,14
1700000005856633	21-009-007-00013-00002	62000	PASTOS PERMANENTES DE 5 O MAS AÑOS-SIN VARIEDAD	S	0,05
1700000005856634	21-009-007-00618-00001	62000	PASTOS PERMANENTES DE 5 O MAS AÑOS-SIN VARIEDAD	S	25,55

(1) Superficie declarada admisible ajustada con la superficie comprometida.
(2) Factor de penalización valorando el alcance para el tipo de compromiso.Puede verificar la integridad de una copia de este documento mediante la lectura del código QR adjunto o mediante el acceso a la dirección <https://ws050.juntadeandalucia.es/verificarFirma> indicando el código de VERIFICACIÓN

FIRMADO POR

RAQUEL MARIA ESPIN CRESPO

18/12/2024

VERIFICACIÓN

Pk2jmBDMDBSWPSC42MTUWFP24ALUB4

PÁG. 338/2078



**Datos considerados para el Cálculo de la Carga Ganadera mínima y máxima del expediente****Recintos Determinados para el Cálculo de Garga Ganadera Máxima**

REF.	REFERENCIA SIGPAC	CULTIVO	DESCRIPCIÓN CULTIVO	SUP.	
				S/R	RESUELTA (ha)
1700000005856635	21-009-007-00029-00001	62000	PASTOS PERMANENTES DE 5 O MAS AÑOS-SIN VARIEDAD	S	13,73
1700000005856636	21-009-007-00029-00002	62000	PASTOS PERMANENTES DE 5 O MAS AÑOS-SIN VARIEDAD	S	0,30
1700000005856637	21-009-006-00022-00001	62000	PASTOS PERMANENTES DE 5 O MAS AÑOS-SIN VARIEDAD	S	1,47
1700000005856638	21-009-006-00022-00002	62000	PASTOS PERMANENTES DE 5 O MAS AÑOS-SIN VARIEDAD	S	0,30
1700000005856639	21-009-006-00022-00004	62000	PASTOS PERMANENTES DE 5 O MAS AÑOS-SIN VARIEDAD	S	0,68
1700000005856640	21-009-007-00015-00001	62000	PASTOS PERMANENTES DE 5 O MAS AÑOS-SIN VARIEDAD	S	9,76
1700000005856642	21-009-006-00021-00001	62000	PASTOS PERMANENTES DE 5 O MAS AÑOS-SIN VARIEDAD	S	11,29

Incidencias de carga ganadera**INCIDENCIA DESCRIPCIÓN**

100407	Explotación solicitada no forma parte de ningún organismo de control autorizado para la producción ecológica en Andalucía o fecha de inscripción posterior al plazo establecido (Anexo I. Criterios de Subvencionabilidad. Orden 28 de marzo de 2023). Explotación:ES210090000304 Especie:PORCINO Explotación:ES210200000038 Especie:BOVINA Explotación:ES210200000038 Especie:PORCINO
--------	---

(1) Superficie declarada admisible ajustada con la superficie comprometida.
(2) Factor de penalización valorando el alcance para el tipo de compromiso.

Puede verificar la integridad de una copia de este documento mediante la lectura del código QR adjunto o mediante el acceso a la dirección <https://ws050.juntadeandalucia.es/verificarFirma> indicando el código de VERIFICACIÓN

FIRMADO POR

RAQUEL MARIA ESPIN CRESPO

18/12/2024

VERIFICACIÓN

Pk2jmBDMDBSWPSC42MTUWFP24ALUB4

PÁG. 339/2078



**APELLIDOS Y NOMBRE / RAZÓN SOCIAL**
COOP.GANADERA MARISMAS DE HINOJOS**NIF**
2255EXPEDIENTE**
1142800**ANUALIDAD DE PAGO**
1ª**IMPORTES POR ANUALIDAD**

	2023	2024	2025	2026	2027
IMPORTE MÁXIMO SUBVENCIONABLE	50.347,27 €	50.347,27 €	50.347,27 €	50.347,27 €	50.347,27 €
IMPORTE MEDIO DE TRANSFERENCIA (€/ha)	41,96 €	41,96 €	41,96 €	41,96 €	41,96 €

RESUMEN DE UNIDADES

Cód	GRUPO DE PAGO	Sup. Dec. Admisible (ha)	Sup. Comprometida (ha)	Sup. ajustada compromiso (1) (ha)	% sobredec.	Sup. Resuelta (ha)	Importe Declarado	Importe Topado	Importe Resuelto	Importe tras sobredec.
428	PASTOS ASOCIADOS A GANADERÍA ECOLÓGICA	1.656,40		1.200,00	0,00	1.200,00	35.735,25	50.347,27	50.347,27	50.347,27
TOTAL		1.656,40	1.200,00	1.200,00		1.200,00	35.735,25	50.347,27	50.347,27	50.347,27

APLICACIÓN DE REDUCCIONES Y PENALIZACIONES

GRUPO DE PAGO	Importe Calculado	Importe prereduc.	Criterios de subvencionabilidad y compromisos	Presentación tardía	Omisión declaración	Condicionidad	IMPORTE (Euros) RESUELTO
PASTOS ASOCIADOS A GANADERÍA	50.347,27	50.347,27	0,00	0,00	0,00	0,00	50.347,27
TOTAL	50.347,27	50.347,27					50.347,27

RESUMEN DE PAGOS**IMPORTE (Euros)**

	RESUELTO	FEADER	MAPA	CAPADR
PASTOS ASOCIADOS A GANADERÍA ECOLÓGICA - Pago realizado	50.347,27 €	42.795,18 €	4.939,07 €	2.613,02 €

RECINTOS RESUELTOS

REE	REFERENCIA SIGPAC	CULTIVO	DESCRIPCIÓN CULTIVO	S/R G.PAGO	PEND. MEDIA (%)	SUP. DEC. ADMISIBLE (ha)	SUP. COMPROM. (ha)	SUP. AJUSTADA COMPROM. (1) (ha)	SUP. CONV. SIGPAC (ha)	SUP. CERTIF. (ha)	SUP. CAMPO (ha)	SUP. CAMPO DETER. CULT. DECLARADO (ha)	SUP. DEC. REDUCIDA (ha)	SUP. RESUELTA (ha)
4525542	21-040-900-99000-990	62000	PASTOS PERMANENTES DE 5 O MAS AÑOS-SIN VARIEDAD	S 428	0,38	1.456,40	1.456,40	1.456,40		1.456,40			1.456,40	1.456,40
6936544	21-040-900-99000-990	62000	PASTOS PERMANENTES DE 5 O MAS AÑOS-SIN VARIEDAD	S 428	0,60	200,00	200,00	200,00		200,09			200,00	200,00

(1) Superficie declarada admisible ajustada con la superficie comprometida.
(2) Factor de penalización valorando el alcance para el tipo de compromiso.Puede verificar la integridad de una copia de este documento mediante la lectura del código QR adjunto o mediante el acceso a la dirección <https://ws050.juntadeandalucia.es/verificarFirma> indicando el código de VERIFICACIÓN

FIRMADO POR

RAQUEL MARIA ESPIN CRESPO

18/12/2024

VERIFICACIÓN

Pk2jmBDMDBSWPSC42MTUWFP24ALUB4

PÁG. 340/2078



**Datos considerados para el Cálculo de la Carga Ganadera mínima y máxima del expediente**

Explotación	Especie	Inscrito en Sipea y Admisible	Ugm Calculada para CG Mínima	Ugm Calculada para CG Máxima
ES21040000022	OVINA	SI	46,26	46,26
ES21040000041	OVINA	SI	75,75	75,75
ES210400000149	OVINA	SI	2,19	2,19
ES210400000514	BOVINA	SI	58,71	58,71
			182,91	182,91

Superficie determinada para Cálculo Carga Ganadera Mínima: 1.656,40 ha

Superficie determinada para Cálculo Carga Ganadera Máxima: 1.656,40 ha

Carga Ganadera Mínima Expediente: 0,11 ugm/ha

Carga Ganadera Máxima Expediente: 0,11 ugm/ha

Los importes del Grupo de Pago de pastos de este expediente han sido ajustados por no llegar a la carga ganadera mínima de 0,3

Recintos Determinados para el Cálculo de Garga Ganadera Mínima

REF.	REFERENCIA SIGPAC	CULTIVO	DESCRIPCIÓN CULTIVO	S/R	SUP. RESUELTA (ha)
4525542	21-040-900-99000-99003	62000	PASTOS PERMANENTES DE 5 O MAS AÑOS-SIN VARIEDAD	S	1.456,40
6936544	21-040-900-99000-99001	62000	PASTOS PERMANENTES DE 5 O MAS AÑOS-SIN VARIEDAD	S	200,00

Recintos Determinados para el Cálculo de Garga Ganadera Máxima

REF.	REFERENCIA SIGPAC	CULTIVO	DESCRIPCIÓN CULTIVO	S/R	SUP. RESUELTA (ha)
4525542	21-040-900-99000-99003	62000	PASTOS PERMANENTES DE 5 O MAS AÑOS-SIN VARIEDAD	S	1.456,40
6936544	21-040-900-99000-99001	62000	PASTOS PERMANENTES DE 5 O MAS AÑOS-SIN VARIEDAD	S	200,00

(1) Superficie declarada admisible ajustada con la superficie comprometida.
(2) Factor de penalización valorando el alcance para el tipo de compromiso.Puede verificar la integridad de una copia de este documento mediante la lectura del código QR adjunto o mediante el acceso a la dirección <https://ws050.juntadeandalucia.es/verificarFirma> indicando el código de VERIFICACIÓN

FIRMADO POR

RAQUEL MARIA ESPIN CRESPO

18/12/2024

VERIFICACIÓN

Pk2jmBDMDBSWPSC42MTUWFP24ALUB4

PÁG. 341/2078



**APELLIDOS Y NOMBRE / RAZÓN SOCIAL**

CORCHOS MANUEL BENÍTEZ E HIJOS S.L.

NIF

****4736*

EXPEDIENTE

1000914

ANUALIDAD DE PAGO

1ª

IMPORTE POR ANUALIDAD

	2023	2024	2025	2026	2027
IMPORTE MÁXIMO SUBVENCIONABLE	1.629,79 €	1.629,79 €	1.629,79 €	1.629,79 €	1.629,79 €
IMPORTE MEDIO DE TRANSFERENCIA (€/ha)	221,14 €	221,14 €	221,14 €	221,14 €	221,14 €

RESUMEN DE UNIDADES

Cód	GRUPO DE PAGO	Sup. Dec. Admisible (ha)	Sup. Comprometida (ha)	Sup. ajustada compromiso (1) (ha)	% sobredec.	Sup. Resuelta (ha)	Importe Declarado	Importe Topado	Importe Resuelto	Importe tras sobredec.
429	OLIVAR	1,14		1,14	0,00	1,14	282,61	282,61	282,61	282,61
432	FRUTALES SECANO	6,23		6,23	0,00	6,23	1.347,18	1.347,18	1.347,18	1.347,18
TOTAL		7,37	7,37	7,37		7,37	1.629,79	1.629,79	1.629,79	1.629,79

APLICACIÓN DE REDUCCIONES Y PENALIZACIONES

GRUPO DE PAGO	Importe Calculado	Importe prereduc.	Criterios de subvencionabilidad y compromisos	Presentación tardía	Omisión declaración	Condicionalidad	IMPORTE (Euros)
							RESUELTO
FRUTALES SECANO	1.347,18	1.347,18	0,00	0,00	0,00	0,00	1.347,18
OLIVAR	282,61	282,61	0,00	0,00	0,00	0,00	282,61
TOTAL	1.629,79	1.629,79					1.629,79

RESUMEN DE PAGOS

	IMPORTE (Euros)			
	RESUELTO	FEADER	MAPA	CAPADR
FRUTALES SECANO - Pago realizado	1.347,18 €	1.145,10 €	132,16 €	69,92 €
OLIVAR - Pago realizado	282,61 €	240,22 €	27,72 €	14,67 €
TOTAL	1.629,79 €	1.385,32 €	159,88 €	84,59 €

RECINTOS RESUELTOS

REE	REFERENCIA SIGPAC	CULTIVO DESCRIPCIÓN CULTIVO	S/R G.PAGO	PEND. MEDIA (%)	SUP. DEC. ADMISIBLE (ha)	SUP. COMPROM. (ha)	SUP. AJUSTADA COMPROM. (1) (ha)	SUP. CONV. SIGPAC (ha)	SUP. CERTIF. (ha)	SUP. CAMPO (ha)	SUP. CAMPO DETER. CULT. DECLARADO (ha)	SUP. DEC. REDUCIDA (ha)	SUP. RESUELTA (ha)
1700000006794728	21-025-008-00046-002	101216 OLIVAR-MANZANILLA DE HUELVA	S 429	14,00	1,14	1,14	1,14	1,14	1,14			1,14	1,14
1700000006794725	21-025-008-00046-001	117129 CASTAÑOS-TEMPRANA	S 432	22,10	3,05	3,05	3,05	3,05	3,05			3,05	3,05
1700000006794726	21-025-008-00177-001	117129 CASTAÑOS-TEMPRANA	S 432	21,20	0,92	0,92	0,92	0,92	0,92			0,92	0,92
1700000006794727	21-025-008-00178-001	117129 CASTAÑOS-TEMPRANA	S 432	19,70	2,26	2,26	2,26	2,26	2,26			2,26	2,26

(1) Superficie declarada admisible ajustada con la superficie comprometida.
(2) Factor de penalización valorando el alcance para el tipo de compromiso.

Puede verificar la integridad de una copia de este documento mediante la lectura del código QR adjunto o mediante el acceso a la dirección <https://ws050.juntadeandalucia.es/verificarFirma> indicando el código de VERIFICACIÓN

FIRMADO POR

RAQUEL MARIA ESPIN CRESPO

18/12/2024

VERIFICACIÓN

Pk2jmBDMDBSWPSC42MTUWFP24ALUB4

PÁG. 342/2078





APELLIDOS Y NOMBRE / RAZÓN SOCIAL

CORONADO ROMERO JOSÉ MANUEL

NIF
****1322*

EXPEDIENTE
1256329

ANUALIDAD DE PAGO
1ª

IMPORTES POR ANUALIDAD

	2023	2024	2025	2026	2027
IMPORTE MÁXIMO SUBVENCIONABLE	1.502,27 €	1.502,27 €	1.502,27 €	1.502,27 €	1.502,27 €
IMPORTE MEDIO DE TRANSFERENCIA (€/ha)	247,90 €	247,90 €	247,90 €	247,90 €	247,90 €

RESUMEN DE UNIDADES

Cód	GRUPO DE PAGO	Sup. Dec. Admisible (ha)	Sup. Comprometida (ha)	Sup. ajustada compromiso (1) (ha)	% sobredec.	Sup. Resuelta (ha)	Importe Declarado	Importe Topado	Importe Resuelto	Importe tras sobredec.
429	OLIVAR	6,06		6,06	0,00	6,06	1.502,27	1.502,27	1.502,27	1.502,27
TOTAL		6,06	6,06	6,06		6,06	1.502,27	1.502,27	1.502,27	1.502,27

APLICACIÓN DE REDUCCIONES Y PENALIZACIONES

GRUPO DE PAGO	Importe Calculado	Importe prereduc.	Criterios de subvencionabilidad y compromisos	Presentación tardía	Omisión declaración	Condicionalidad	IMPORTE (Euros) RESUELTO
OLIVAR	1.502,27	1.502,27	0,00	0,00	0,00	0,00	1.502,27
TOTAL	1.502,27	1.502,27					1.502,27

RESUMEN DE PAGOS

	IMPORTE (Euros)			
	RESUELTO	FEADER	MAPA	CAPADR
OLIVAR - Pago realizado	1.502,27 €	1.276,93 €	147,37 €	77,97 €

RECINTOS RESUELTOS

REF.	REFERENCIA SIGPAC	CULTIVO	DESCRIPCIÓN CULTIVO	S/R G.PAGO	PEND. MEDIA (%)	SUP. DEC. ADMISIBLE (ha)	SUP. COMPROM. (ha)	SUP. AJUSTADA COMPR.(1) (ha)	SUP. CONY. SIGPAC (ha)	SUP. CERTIE (ha)	SUP. CAMPO (ha)	SUP. CAMPO DETER. CULT. DECLARADO (ha)	SUP. DEC. REDUCIDA (ha)	SUP. RESUELTA (ha)
-47771	21-008-009-00086-006	101216	OLIVAR-MANZANILLA DE HUELVA	S 429	26,00	0,18	0,18	0,18	0,18	0,18			0,18	0,18
1700000003498953	21-008-009-00086-003	101216	OLIVAR-MANZANILLA DE HUELVA	S 429	17,70	5,04	5,04	5,04	5,04	5,04			5,04	5,04
1700000003498954	21-008-009-00099-002	101216	OLIVAR-MANZANILLA DE HUELVA	S 429	21,00	0,84	0,84	0,84	0,84	0,84			0,84	0,84

(1) Superficie declarada admisible ajustada con la superficie comprometida.
(2) Factor de penalización valorando el alcance para el tipo de compromiso.

Puede verificar la integridad de una copia de este documento mediante la lectura del código QR adjunto o mediante el acceso a la dirección <https://ws050.juntadeandalucia.es/verificarFirma> indicando el código de VERIFICACIÓN

FIRMADO POR

RAQUEL MARIA ESPIN CRESPO

18/12/2024

VERIFICACIÓN

Pk2jmBDMDBSWPSC42MTUWFP24ALUB4

PÁG. 343/2078



**APELLIDOS Y NOMBRE / RAZÓN SOCIAL**

CORONEL MARTINEZ FRANCISCO

NIF

***2272*

EXPEDIENTE

1225318

ANUALIDAD DE PAGO

1ª

IMPORTES POR ANUALIDAD

	2023	2024	2025	2026	2027
IMPORTE MÁXIMO SUBVENCIONABLE	6.161,25 €	6.161,25 €	6.161,25 €	6.161,25 €	6.161,25 €
IMPORTE MEDIO DE TRANSFERENCIA (€/ha)	82,15 €	82,15 €	82,15 €	82,15 €	82,15 €

RESUMEN DE UNIDADES

Cód	GRUPO DE PAGO	Sup. Dec. Admisible (ha)	Sup. Comprometida (ha)	Sup. ajustada compromiso (1) (ha)	% sobredec.	Sup. Resuelta (ha)	Importe Declarado	Importe Topado	Importe Resuelto	Importe tras sobredec.
428	PASTOS ASOCIADOS A GANADERÍA ECOLÓGICA	113,45		75,00	0,00	75,00	6.161,25	6.161,25	6.161,25	6.161,25
TOTAL		113,45	75,00	75,00		75,00	6.161,25	6.161,25	6.161,25	6.161,25

APLICACIÓN DE REDUCCIONES Y PENALIZACIONES

GRUPO DE PAGO	Importe Calculado	Importe prereduc.	Criterios de subvencionabilidad y compromisos	Presentación tardía	Omisión declaración	Condicionidad	IMPORTE (Euros) RESUELTO
PASTOS ASOCIADOS A GANADERÍA	6.161,25	6.161,25	0,00	0,00	0,00	0,00	6.161,25
TOTAL	6.161,25	6.161,25					6.161,25

RESUMEN DE PAGOS**IMPORTE (Euros)**

	RESUELTO	FEADER	MAPA	CAPADR
PASTOS ASOCIADOS A GANADERÍA ECOLÓGICA - Pago realizado	6.161,25 €	5.237,06 €	604,42 €	319,77 €

RECINTOS RESUELTOS

REE	REFERENCIA SIGPAC	CULTIVO	DESCRIPCIÓN CULTIVO	S/R G.PAGO	PEND. MEDIA (%)	SUP. DEC. ADMISIBLE (ha)	SUP. COMPROM. (ha)	SUP. AJUSTADA COMPROM. (1) (ha)	SUP. CONV. SIGPAC (ha)	SUP. CERTIF. (ha)	SUP. CAMPO (ha)	SUP. CAMPO DETER. CULT. DECLARADO (ha)	SUP. DEC. REDUCIDA (ha)	SUP. RESUELTA (ha)
6911315	21-005-900-99000-990	62000	PASTOS PERMANENTES DE 5 O MAS AÑOS-SIN VARIEDAD	S 428	1,44	35,30	35,30	35,30		35,30			35,30	35,30
6911316	21-040-900-99000-990	62000	PASTOS PERMANENTES DE 5 O MAS AÑOS-SIN VARIEDAD	S 428	0,60	75,05	75,05	75,05		75,05			75,05	75,05
6917505	21-005-900-99000-990	62000	PASTOS PERMANENTES DE 5 O MAS AÑOS-SIN VARIEDAD	S 428	1,57	3,10	3,10	3,10		3,10			3,10	3,10

(1) Superficie declarada admisible ajustada con la superficie comprometida.

(2) Factor de penalización valorando el alcance para el tipo de compromiso.

Puede verificar la integridad de una copia de este documento mediante la lectura del código QR adjunto o mediante el acceso a la dirección <https://ws050.juntadeandalucia.es/verificarFirma> indicando el código de VERIFICACIÓN

FIRMADO POR

RAQUEL MARIA ESPIN CRESPO

18/12/2024

VERIFICACIÓN

Pk2jmBDMDBSWPSC42MTUWFP24ALUB4

PÁG. 344/2078



**Datos considerados para el Cálculo de la Carga Ganadera mínima y máxima del expediente**

Explotación	Especie	Inscrito en Sipea y Admisible	Ugm Calculada para CG Mínima	Ugm Calculada para CG Máxima
ES210050000510	BOVINA	SI	0,82	0,82
ES210050000511	BOVINA	SI	13,73	13,73
ES210400000515	BOVINA	SI	18,95	18,95
			33,50	33,50

Superficie determinada para Cálculo Carga Ganadera Mínima: 113,45 ha

Superficie determinada para Cálculo Carga Ganadera Máxima: 113,45 ha

Carga Ganadera Mínima Expediente: 0,30 ugm/ha

Carga Ganadera Máxima Expediente: 0,30 ugm/ha

Recintos Determinados para el Cálculo de Garga Ganadera Mínima

REF.	REFERENCIA SIGPAC	CULTIVO	DESCRIPCIÓN CULTIVO	S/R	SUP. RESUELTA (ha)
6911315	21-005-900-99000-99003	62000	PASTOS PERMANENTES DE 5 O MAS AÑOS-SIN VARIEDAD	S	35,30
6911316	21-040-900-99000-99001	62000	PASTOS PERMANENTES DE 5 O MAS AÑOS-SIN VARIEDAD	S	75,05
6917505	21-005-900-99000-99004	62000	PASTOS PERMANENTES DE 5 O MAS AÑOS-SIN VARIEDAD	S	3,10

Recintos Determinados para el Cálculo de Garga Ganadera Máxima

REF.	REFERENCIA SIGPAC	CULTIVO	DESCRIPCIÓN CULTIVO	S/R	SUP. RESUELTA (ha)
6911315	21-005-900-99000-99003	62000	PASTOS PERMANENTES DE 5 O MAS AÑOS-SIN VARIEDAD	S	35,30
6911316	21-040-900-99000-99001	62000	PASTOS PERMANENTES DE 5 O MAS AÑOS-SIN VARIEDAD	S	75,05
6917505	21-005-900-99000-99004	62000	PASTOS PERMANENTES DE 5 O MAS AÑOS-SIN VARIEDAD	S	3,10

(1) Superficie declarada admisible ajustada con la superficie comprometida.
(2) Factor de penalización valorando el alcance para el tipo de compromiso.Puede verificar la integridad de una copia de este documento mediante la lectura del código QR adjunto o mediante el acceso a la dirección <https://ws050.juntadeandalucia.es/verificarFirma> indicando el código de VERIFICACIÓN

FIRMADO POR

RAQUEL MARIA ESPIN CRESPO

18/12/2024

VERIFICACIÓN

Pk2jmBDMDBSWPSC42MTUWFP24ALUB4

PÁG. 345/2078





APELLIDOS Y NOMBRE / RAZÓN SOCIAL

CORTACANS LEYVA JUAN JOSE

NIF
***3698*

EXPEDIENTE
1082732

ANUALIDAD DE PAGO
1ª

IMPORTES POR ANUALIDAD

	2023	2024	2025	2026	2027
IMPORTE MÁXIMO SUBVENCIONABLE	1.040,11 €	1.040,11 €	1.040,11 €	1.040,11 €	1.040,11 €
IMPORTE MEDIO DE TRANSFERENCIA (€/ha)	216,24 €	216,24 €	216,24 €	216,24 €	216,24 €

RESUMEN DE UNIDADES

Cód	GRUPO DE PAGO	Sup. Dec. Admisible (ha)	Sup. Comprometida (ha)	Sup. ajustada compromiso (1) (ha)	% sobredec.	Sup. Resuelta (ha)	Importe Declarado	Importe Topado	Importe Resuelto	Importe tras sobredec.
432	FRUTALES SECANO	4,81		4,81	0,00	4,81	1.040,11	1.040,11	1.040,11	1.040,11
TOTAL		4,81	4,81	4,81		4,81	1.040,11	1.040,11	1.040,11	1.040,11

APLICACIÓN DE REDUCCIONES Y PENALIZACIONES

GRUPO DE PAGO	Importe Calculado	Importe prereduc.	Criterios de subvencionabilidad y compromisos	Presentación tardía	Omisión declaración	Condicionalidad	IMPORTE (Euros) RESUELTO
FRUTALES SECANO	1.040,11	1.040,11	0,00	0,00	0,00	0,00	1.040,11
TOTAL	1.040,11	1.040,11					1.040,11

RESUMEN DE PAGOS

	IMPORTE (Euros)			
	RESUELTO	FEADER	MAPA	CAPADR
FRUTALES SECANO - Pago realizado	1.040,11 €	884,09 €	102,03 €	53,99 €

RECINTOS RESUELTOS

REF.	REFERENCIA SIGPAC	CULTIVO	DESCRIPCIÓN CULTIVO	S/R	G.PAGO	PEND. MEDIA (%)	SUP. DEC. ADMISIBLE (ha)	SUP. COMPROM. (ha)	SUP. AJUSTADA COMPR.(1) (ha)	SUP. CONY. SIGPAC (ha)	SUP. CERTIE (ha)	SUP. CAMPO (ha)	SUP. CAMPO DETER. CULT. DECLARADO (ha)	SUP. DEC. REDUCIDA (ha)	SUP. RESUELTA (ha)
-1020992	21-034-006-00073-010	117129	CASTAÑOS-TEMPRANA	S	432	8,30	0,45	0,45	0,45		0,45			0,45	0,45
-713555	21-034-006-00075-003	117129	CASTAÑOS-TEMPRANA	S	432	9,00	0,14	0,14	0,14		0,14			0,14	0,14
1700000002756317	21-034-006-00073-004	117129	CASTAÑOS-TEMPRANA	S	432	13,90	4,22	4,22	4,22		4,22			4,22	4,22

(1) Superficie declarada admisible ajustada con la superficie comprometida.
(2) Factor de penalización valorando el alcance para el tipo de compromiso.

Puede verificar la integridad de una copia de este documento mediante la lectura del código QR adjunto o mediante el acceso a la dirección <https://ws050.juntadeandalucia.es/verificarFirma> indicando el código de VERIFICACIÓN

FIRMADO POR

RAQUEL MARIA ESPIN CRESPO

18/12/2024

VERIFICACIÓN

Pk2jmBDMDBSWPSC42MTUWFP24ALUB4

PÁG. 346/2078



**APELLIDOS Y NOMBRE / RAZÓN SOCIAL**

CORTEGANO JARILLO FRANCISCO

NIF
***6462*EXPEDIENTE
1103872ANUALIDAD
DE PAGO
1ª**IMPORTE POR ANUALIDAD**

	2023	2024	2025	2026	2027
IMPORTE MÁXIMO SUBVENCIONABLE	2.149,29 €	2.149,29 €	2.149,29 €	2.149,29 €	2.149,29 €
IMPORTE MEDIO DE TRANSFERENCIA (€/ha)	208,26 €	208,26 €	208,26 €	208,26 €	208,26 €

RESUMEN DE UNIDADES

Cód	GRUPO DE PAGO	Sup. Dec. Admisible (ha)	Sup. Comprometida (ha)	Sup. ajustada compromiso (1) (ha)	% sobredec.	Sup. Resuelta (ha)	Importe Declarado	Importe Topado	Importe Resuelto	Importe tras sobredec.
429	OLIVAR	8,67		8,67	0,00	8,67	2.149,29	2.149,29	2.149,29	2.149,29
434	HERBÁCEOS NO ELEGIBLES	1,65		1,65	0,00	1,65	0,00	0,00	0,00	0,00
TOTAL		10,32	10,32	10,32		10,32	2.149,29	2.149,29	2.149,29	2.149,29

APLICACIÓN DE REDUCCIONES Y PENALIZACIONES

GRUPO DE PAGO	Importe Calculado	Importe prereduc.	Criterios de subvencionabilidad y compromisos	Presentación tardía	Omisión declaración	Condicionabilidad	IMPORTE (Euros) RESUELTO
HERBÁCEOS NO ELEGIBLES	0,00	0,00	0,00	0,00	0,00	0,00	0,00
OLIVAR	2.149,29	2.149,29	0,00	0,00	0,00	0,00	2.149,29
TOTAL	2.149,29	2.149,29					2.149,29

RESUMEN DE PAGOS

	RESUELTO	FEADER	MAPA	CAPADR
OLIVAR - Pago realizado	2.149,29 €	1.826,90 €	210,85 €	111,54 €

RECINTOS RESUELTOS

REF.	REFERENCIA SIGPAC	CULTIVO DESCRIPCIÓN CULTIVO	S/R G.PAGO	PEND. MEDIA (%)	SUP. DEC. ADMISIBLE (ha)	SUP. COMPROM. (ha)	SUP. AJUSTADA COMPROM. (1) (ha)	SUP. CONV. SIGPAC (ha)	SUP. CERTIF. (ha)	SUP. CAMPO (ha)	SUP. CAMPO DETER. CULT. DECLARADO (ha)	SUP. DEC. REDUCIDA (ha)	SUP. RESUELTA (ha)
-934786	21-031-001-00163-001	101116 OLIVAR-GALEGO	S 429	6,30	0,52	0,52	0,52		0,52			0,52	0,52
-934780	21-031-001-00034-001	101116 OLIVAR-GALEGO	S 429	10,30	0,43	0,43	0,43		0,43			0,43	0,43
-934779	21-031-001-00033-001	101116 OLIVAR-GALEGO	S 429	9,30	0,72	0,72	0,72		0,72			0,72	0,72
1700000006592710	21-031-001-00035-001	101116 OLIVAR-GALEGO	S 429	7,00	1,75	1,75	1,75		1,75			1,75	1,75
1700000006592711	21-031-001-00036-003	101116 OLIVAR-GALEGO	S 429	5,80	1,05	1,05	1,05		1,05			1,05	1,05
1700000006592712	21-031-001-00160-002	101116 OLIVAR-GALEGO	S 429	5,50	0,21	0,21	0,21		0,21			0,21	0,21
1700000006592714	21-031-001-00038-002	101216 OLIVAR-MANZANILLA DE HUELVA	S 429	7,40	0,48	0,48	0,48		0,48			0,48	0,48
1700000006592715	21-031-001-00161-001	101278 OLIVAR-REAL SEVILLANA	S 429	4,40	1,09	1,09	1,09		1,09			1,09	1,09
1700000006592716	21-031-001-00037-002	101116 OLIVAR-GALEGO	S 429	5,50	0,26	0,26	0,26		0,26			0,26	0,26
1700000006592717	21-031-001-00159-001	101216 OLIVAR-MANZANILLA DE HUELVA	S 429	5,70	0,60	0,60	0,60		0,60			0,60	0,60
1700000006592719	21-031-002-00312-003	101278 OLIVAR-REAL SEVILLANA	S 429	7,70	1,56	1,56	1,56		1,56			1,56	1,56
1700000006592718	21-031-002-00312-002	20000 BARBECHO TRADICIONAL-SIN VARIEDAD	S 434	7,20	1,65	1,65	1,65		1,65			1,65	1,65

INCIDENCIAS**INCIDENCIA DESCRIPCIÓN**

100421 Recinto declarado por error para una operación de la 6503, que se ha corregido de oficio marcando la operación correcta, de acuerdo con la fecha de inscripción del recinto en la producción ecológica.
Ref:1700000006592718 Recinto:21-031-002-00312-00002 Cultivo:20000 BARBECHO TRADICIONAL-SIN VARIEDAD Secano

(1) Superficie declarada admisible ajustada con la superficie comprometida.
(2) Factor de penalización valorando el alcance para el tipo de compromiso.

Puede verificar la integridad de una copia de este documento mediante la lectura del código QR adjunto o mediante el acceso a la dirección <https://ws050.juntadeandalucia.es/verificarFirma> indicando el código de VERIFICACIÓN

FIRMADO POR

RAQUEL MARIA ESPIN CRESPO

18/12/2024

VERIFICACIÓN

Pk2jmBDMDBSWPSC42MTUWFP24ALUB4

PÁG. 347/2078



**APELLIDOS Y NOMBRE / RAZÓN SOCIAL**

CORTES GONZALEZ MANUEL

NIF

****1001*

EXPEDIENTE

1027675

ANUALIDAD DE PAGO

1ª

IMPORTES POR ANUALIDAD

	2023	2024	2025	2026	2027
IMPORTE MÁXIMO SUBVENCIONABLE	1.260,18 €	1.260,18 €	1.260,18 €	1.260,18 €	1.260,18 €
IMPORTE MEDIO DE TRANSFERENCIA (€/ha)	76,42 €	76,42 €	76,42 €	76,42 €	76,42 €

RESUMEN DE UNIDADES

Cód	GRUPO DE PAGO	Sup. Dec. Admisible (ha)	Sup. Comprometida (ha)	Sup. ajustada compromiso (1) (ha)	% sobredec.	Sup. Resuelta (ha)	Importe Declarado	Importe Topado	Importe Resuelto	Importe tras sobredec.
428	PASTOS ASOCIADOS A GANADERÍA ECOLÓGICA	17,39		16,49	0,00	16,49	1.354,65	1.260,18	1.260,18	1.260,18
TOTAL		17,39	16,49	16,49		16,49	1.354,65	1.260,18	1.260,18	1.260,18

APLICACIÓN DE REDUCCIONES Y PENALIZACIONES

GRUPO DE PAGO	Importe Calculado	Importe prerreduc.	Criterios de subvencionabilidad y compromisos	Presentación tardía	Omisión declaración	Condicionidad	IMPORTE (Euros) RESUELTO
PASTOS ASOCIADOS A GANADERÍA	1.260,18	1.260,18	0,00	0,00	0,00	0,00	1.260,18
TOTAL	1.260,18	1.260,18					1.260,18

RESUMEN DE PAGOS**IMPORTE (Euros)**

	RESUELTO	FEADER	MAPA	CAPADR
PASTOS ASOCIADOS A GANADERÍA ECOLÓGICA - Pago realizado	1.260,18 €	1.071,15 €	123,62 €	65,41 €

RECINTOS RESUELTOS

REE	REFERENCIA SIGPAC	CULTIVO DESCRIPCIÓN CULTIVO	S/R G.PAGO	PEND. MEDIA (%)	SUP. DEC. ADMISIBLE (ha)	SUP. COMPROM. (ha)	SUP. AJUSTADA COMPROM. (1) (ha)	SUP. CONV. SIGPAC (ha)	SUP. CERTIF. (ha)	SUP. CAMPO (ha)	SUP. CAMPO DETER. CULT. DECLARADO (ha)	SUP. DEC. REDUCIDA (ha)	SUP. RESUELTA (ha)
-1457300	21-025-014-00001-001	62000 PASTOS PERMANENTES DE 5 O MAS AÑOS-SIN VARIEDAD	S 428	12,10	0,90	0,85	0,85		0,85			0,85	0,85
-926192	21-025-014-00001-001	62000 PASTOS PERMANENTES DE 5 O MAS AÑOS-SIN VARIEDAD	S 428	12,10	16,39	15,54	15,54		15,54			15,54	15,54
5222902	21-025-013-00130-002	62000 PASTOS PERMANENTES DE 5 O MAS AÑOS-SIN VARIEDAD	S 428	16,90	0,10	0,10	0,10		0,10			0,10	0,10

INCIDENCIAS**INCIDENCIA DESCRIPCIÓN**

- 100402 Recinto solicitado no forma parte de ningún organismo de control autorizado para la producción ecológica en Andalucía o fecha de inscripción posterior al plazo establecido (Anexo I. Criterios de Subvencionabilidad. Orden 28 de marzo de 2023).
Ref:5222901 Recinto:21-025-013-00130-00004 Cultivo:20000 BARBECHO TRADICIONAL-SIN VARIEDAD Secano
- 100406 Grupo de cultivo declarado en el recinto no coincide con el grupo de cultivo existente en el organismo de control autorizado para la producción ecológica en Andalucía (Anexo I. Criterios de Subvencionabilidad. Orden 28 de marzo de 2023).
Ref:5222901 Recinto:21-025-013-00130-00004 Cultivo:20000 BARBECHO TRADICIONAL-SIN VARIEDAD Secano Grupo de SIPEA:PASTOS ASOCIADOS
- 100407 Explotación solicitada no forma parte de ningún organismo de control autorizado para la producción ecológica en Andalucía o fecha de inscripción posterior al plazo establecido (Anexo I. Criterios de Subvencionabilidad. Orden 28 de marzo de 2023).
Explotación:ES210250000231 Especie:PORCINO
- 100421 Recinto declarado por error para una operación de la 6503, que se ha corregido de oficio marcando la operación correcta, de acuerdo con la fecha de inscripción del recinto en la producción ecológica.
Ref:5222902 Recinto:21-025-013-00130-00002 Cultivo:62000 PASTOS PERMANENTES DE 5 O MAS AÑOS-SIN VARIEDAD Secano
Ref:5222901 Recinto:21-025-013-00130-00004 Cultivo:20000 BARBECHO TRADICIONAL-SIN VARIEDAD Secano
Ref:-1457300 Recinto:21-025-014-00001-00001 Cultivo:62000 PASTOS PERMANENTES DE 5 O MAS AÑOS-SIN VARIEDAD Secano
Ref:-926192 Recinto:21-025-014-00001-00001 Cultivo:62000 PASTOS PERMANENTES DE 5 O MAS AÑOS-SIN VARIEDAD Secano
- 100424 Solicita recinto que no está comprometido para la operación.
Ref:5222901 Recinto:21-025-013-00130-00004 Cultivo:20000 BARBECHO TRADICIONAL-SIN VARIEDAD Secano

(1) Superficie declarada admisible ajustada con la superficie comprometida.
(2) Factor de penalización valorando el alcance para el tipo de compromiso.

Puede verificar la integridad de una copia de este documento mediante la lectura del código QR adjunto o mediante el acceso a la dirección <https://ws050.juntadeandalucia.es/verificarFirma> indicando el código de VERIFICACIÓN

FIRMADO POR

RAQUEL MARIA ESPIN CRESPO

18/12/2024

VERIFICACIÓN

Pk2jmBDMDBSWPSC42MTUWFP24ALUB4

PÁG. 348/2078



**Datos considerados para el Cálculo de la Carga Ganadera mínima y máxima del expediente**

Explotación	Especie	Inscrito en Sipea y Admisible	Ugm Calculada para CG Mínima	Ugm Calculada para CG Máxima
ES210080000275	PORCINO	SI	1,50	1,50
ES210250000038	OVINA	SI	6,61	6,61
ES210250000038	PORCINO	SI	1,32	1,32
ES210250000231	PORCINO	NO	0,00	7,50
			9,43	16,93

Superficie determinada para Cálculo Carga Ganadera Mínima: 33,50 ha

Superficie determinada para Cálculo Carga Ganadera Máxima: 47,65 ha

Carga Ganadera Mínima Expediente: 0,28 ugm/ha

Carga Ganadera Máxima Expediente: 0,36 ugm/ha

Los importes del Grupo de Pago de pastos de este expediente han sido ajustados por no llegar a la carga ganadera mínima de 0,3

Recintos Determinados para el Cálculo de Garga Ganadera Mínima

REF.	REFERENCIA SIGPAC	CULTIVO	DESCRIPCIÓN CULTIVO	S/R	SUP. RESUELTA (ha)
-1457300	21-025-014-00001-00001	62000	PASTOS PERMANENTES DE 5 O MAS AÑOS-SIN VARIEDAD	S	0,85
-926192	21-025-014-00001-00001	62000	PASTOS PERMANENTES DE 5 O MAS AÑOS-SIN VARIEDAD	S	15,54
5222902	21-025-013-00130-00002	62000	PASTOS PERMANENTES DE 5 O MAS AÑOS-SIN VARIEDAD	S	0,10
1700000005697014	21-008-008-00091-00001	62000	PASTOS PERMANENTES DE 5 O MAS AÑOS-SIN VARIEDAD	S	7,05
1700000005697015	21-008-008-00092-00001	62000	PASTOS PERMANENTES DE 5 O MAS AÑOS-SIN VARIEDAD	S	9,96

Recintos Determinados para el Cálculo de Garga Ganadera Máxima

REF.	REFERENCIA SIGPAC	CULTIVO	DESCRIPCIÓN CULTIVO	S/R	SUP. RESUELTA (ha)
-1457300	21-025-014-00001-00001	62000	PASTOS PERMANENTES DE 5 O MAS AÑOS-SIN VARIEDAD	S	0,90
-926192	21-025-014-00001-00001	62000	PASTOS PERMANENTES DE 5 O MAS AÑOS-SIN VARIEDAD	S	16,39
5222902	21-025-013-00130-00002	62000	PASTOS PERMANENTES DE 5 O MAS AÑOS-SIN VARIEDAD	S	0,10
1700000005697014	21-008-008-00091-00001	62000	PASTOS PERMANENTES DE 5 O MAS AÑOS-SIN VARIEDAD	S	7,06
1700000005697015	21-008-008-00092-00001	62000	PASTOS PERMANENTES DE 5 O MAS AÑOS-SIN VARIEDAD	S	9,96
1700000005697016	21-008-008-00091-00002	62000	PASTOS PERMANENTES DE 5 O MAS AÑOS-SIN VARIEDAD	S	3,64
1700000005697017	21-008-008-00092-00007	62000	PASTOS PERMANENTES DE 5 O MAS AÑOS-SIN VARIEDAD	S	8,40
1700000005697018	21-008-008-00092-00008	62000	PASTOS PERMANENTES DE 5 O MAS AÑOS-SIN VARIEDAD	S	0,77
1700000005697019	21-008-008-00092-00004	62000	PASTOS PERMANENTES DE 5 O MAS AÑOS-SIN VARIEDAD	S	0,43

Incidencias de carga ganadera**INCIDENCIA DESCRIPCIÓN**

100407 Explotación solicitada no forma parte de ningún organismo de control autorizado para la producción ecológica en Andalucía o fecha de inscripción posterior al plazo establecido (Anexo I. Criterios de Subvencionabilidad. Orden 28 de marzo de 2023).
Explotación:ES210250000231 Especie:PORCINO

(1) Superficie declarada admisible ajustada con la superficie comprometida.
(2) Factor de penalización valorando el alcance para el tipo de compromiso.

Puede verificar la integridad de una copia de este documento mediante la lectura del código QR adjunto o mediante el acceso a la dirección <https://ws050.juntadeandalucia.es/verificarFirma> indicando el código de VERIFICACIÓN

FIRMADO POR

RAQUEL MARIA ESPIN CRESPO

18/12/2024

VERIFICACIÓN

Pk2jmBDMDBSWPSC42MTUWFP24ALUB4

PÁG. 349/2078



**APELLIDOS Y NOMBRE / RAZÓN SOCIAL**

CORTIJO DE JUAN VIDES, S.A.

NIF
****1005***EXPEDIENTE**
1107351**ANUALIDAD DE PAGO**
1ª**IMPORTE POR ANUALIDAD**

	2023	2024	2025	2026	2027
IMPORTE MÁXIMO SUBVENCIONABLE	7.202,43 €	7.202,43 €	7.202,43 €	7.202,43 €	7.202,43 €
IMPORTE MEDIO DE TRANSFERENCIA (€/ha)	90,94 €	90,94 €	90,94 €	90,94 €	90,94 €

RESUMEN DE UNIDADES

Cód	GRUPO DE PAGO	Sup. Dec. Admisible (ha)	Sup. Comprometida (ha)	Sup. ajustada compromiso (1) (ha)	% sobredec.	Sup. Resuelta (ha)	Importe Declarado	Importe Topado	Importe Resuelto	Importe tras sobredec.
428	PASTOS ASOCIADOS A GANADERÍA ECOLÓGICA	330,78		75,00	0,00	75,00	6.161,25	6.161,25	6.161,25	6.161,25
429	OLIVAR	4,30		4,20	0,00	4,20	1.041,18	1.041,18	1.041,18	1.041,18
434	HERBÁCEOS NO ELEGIBLES	107,21		0,00	100,00	0,00	0,00	0,00	0,00	0,00
TOTAL		442,29	79,20	79,20		79,20	7.202,43	7.202,43	7.202,43	7.202,43

APLICACIÓN DE REDUCCIONES Y PENALIZACIONES

GRUPO DE PAGO	Importe Calculado	Importe prereduc.	Criterios de subvencionabilidad y compromiso (1)	Presentación tardía	Omisión declaración	Condicionabilidad	IMPORTE (Euros) RESUELTO
HERBÁCEOS NO ELEGIBLES	0,00	0,00	0,00	0,00	0,00	0,00	0,00
OLIVAR	1.041,18	1.041,18	0,00	0,00	0,00	0,00	1.041,18
PASTOS ASOCIADOS A GANADERÍA	6.161,25	6.161,25	0,00	0,00	0,00	0,00	6.161,25
TOTAL	7.202,43	7.202,43					7.202,43

RESUMEN DE PAGOS

	RESUELTO	FEADER	MAPA	CAPADR
OLIVAR - Pago realizado	1.041,18 €	885,00 €	102,14 €	54,04 €
PASTOS ASOCIADOS A GANADERÍA ECOLÓGICA - Pago realizado	6.161,25 €	5.237,06 €	604,42 €	319,77 €
TOTAL	7.202,43 €	6.122,06 €	706,56 €	373,81 €

(1) Superficie declarada admisible ajustada con la superficie comprometida.
(2) Factor de penalización valorando el alcance para el tipo de compromiso.Puede verificar la integridad de una copia de este documento mediante la lectura del código QR adjunto o mediante el acceso a la dirección <https://ws050.juntadeandalucia.es/verificarFirma> indicando el código de VERIFICACIÓN

FIRMADO POR

RAQUEL MARIA ESPIN CRESPO

18/12/2024

VERIFICACIÓN

Pk2jmBDMDBSWPSC42MTUWFP24ALUB4

PÁG. 350/2078



**RECINTOS RESUELTOS**

REF.	REFERENCIA SIGPAC	CULTIVO DESCRIPCIÓN CULTIVO	S/R	G.PAGO	PEND. MEDIA (%)	SUP. DEC. ADMISIBLE (ha)	SUP. COMPROM. (ha)	SUP. AJUSTADA COMPR.(1) (ha)	SUP. CONV. SIGPAC (ha)	SUP. CERTIF. (ha)	SUP. CAMPO (ha)	SUP. CAMPO DECLARADO (ha)	SUP. DEC. REDUCIDA (ha)	SUP. RESUELTA (ha)
-930356	21-069-006-00015-017	62000 PASTOS PERMANENTES DE 5 O MAS AÑOS-SIN VARIEDAD	S	428	5,00	0,05	0,05	0,05		0,09			0,05	0,05
-930355	21-069-006-00015-016	62000 PASTOS PERMANENTES DE 5 O MAS AÑOS-SIN VARIEDAD	S	428	6,50	0,03	0,03	0,03		0,04			0,03	0,03
-930354	21-069-006-00015-015	62000 PASTOS PERMANENTES DE 5 O MAS AÑOS-SIN VARIEDAD	S	428	3,40	0,41	0,41	0,41		0,41			0,41	0,41
-930353	21-069-006-00015-014	62000 PASTOS PERMANENTES DE 5 O MAS AÑOS-SIN VARIEDAD	S	428	3,90	0,44	0,44	0,44		0,59			0,44	0,44
-930352	21-069-006-00015-013	62000 PASTOS PERMANENTES DE 5 O MAS AÑOS-SIN VARIEDAD	S	428	3,00	0,09	0,09	0,09		0,16			0,09	0,09
-930351	21-069-002-00002-041	62000 PASTOS PERMANENTES DE 5 O MAS AÑOS-SIN VARIEDAD	S	428	2,90	0,06	0,06	0,06		0,06			0,06	0,06
-930350	21-069-002-00002-036	62000 PASTOS PERMANENTES DE 5 O MAS AÑOS-SIN VARIEDAD	S	428	12,50	0,19	0,19	0,19		0,19			0,19	0,19
-930349	21-069-002-00002-035	62000 PASTOS PERMANENTES DE 5 O MAS AÑOS-SIN VARIEDAD	S	428	3,60	0,09	0,09	0,09		0,21			0,09	0,09
-930348	21-069-002-00002-034	62000 PASTOS PERMANENTES DE 5 O MAS AÑOS-SIN VARIEDAD	S	428	3,70	0,19	0,19	0,19		0,29			0,19	0,19
-930344	21-069-002-00002-029	62000 PASTOS PERMANENTES DE 5 O MAS AÑOS-SIN VARIEDAD	S	428	3,40	0,46	0,46	0,46		0,46			0,46	0,46
-930343	21-069-002-00002-028	62000 PASTOS PERMANENTES DE 5 O MAS AÑOS-SIN VARIEDAD	S	428	5,40	0,12	0,12	0,12		0,14			0,12	0,12
-930342	21-069-002-00002-027	62000 PASTOS PERMANENTES DE 5 O MAS AÑOS-SIN VARIEDAD	S	428	8,50	0,37	0,37	0,37		0,37			0,37	0,37
-930341	21-069-002-00002-026	62000 PASTOS PERMANENTES DE 5 O MAS AÑOS-SIN VARIEDAD	S	428	5,20	0,57	0,57	0,57		0,67			0,57	0,57
-930340	21-069-002-00002-025	62000 PASTOS PERMANENTES DE 5 O MAS AÑOS-SIN VARIEDAD	S	428	4,40	0,23	0,23	0,23		0,35			0,23	0,23
-716245	21-069-002-00002-023	62000 PASTOS PERMANENTES DE 5 O MAS AÑOS-SIN VARIEDAD	S	428	9,30	2,06	2,06	2,06		2,06			2,06	2,06
-716244	21-069-002-00002-022	62000 PASTOS PERMANENTES DE 5 O MAS AÑOS-SIN VARIEDAD	S	428	8,10	13,17	13,17	13,17		20,26			13,17	13,17
-24937	21-069-002-00002-014	62000 PASTOS PERMANENTES DE 5 O MAS AÑOS-SIN VARIEDAD	S	428	8,40	27,00	27,00	27,00		27,00			27,00	27,00
-24519	21-069-003-00010-004	62000 PASTOS PERMANENTES DE 5 O MAS AÑOS-SIN VARIEDAD	S	428	16,40	0,30	0,30	0,30		0,85			0,30	0,30
-24518	21-069-003-00009-008	62000 PASTOS PERMANENTES DE 5 O MAS AÑOS-SIN VARIEDAD	S	428	18,00	0,09	0,09	0,09		0,37			0,09	0,09
-24517	21-069-002-00002-020	62000 PASTOS PERMANENTES DE 5 O MAS AÑOS-SIN VARIEDAD	S	428	3,50	0,05	0,05	0,05		0,15			0,05	0,05
-24516	21-069-002-00002-019	62000 PASTOS PERMANENTES DE 5 O MAS AÑOS-SIN VARIEDAD	S	428	2,70	0,16	0,16	0,16		0,24			0,16	0,16
-24515	21-069-002-00002-016	62000 PASTOS PERMANENTES DE 5 O MAS AÑOS-SIN VARIEDAD	S	428	5,20	0,08	0,08	0,08		0,14			0,08	0,08
-24511	21-069-001-00018-020	62000 PASTOS PERMANENTES DE 5 O MAS AÑOS-SIN VARIEDAD	S	428	4,60	0,01	0,01	0,01		0,01			0,01	0,01
1700000006747388	21-069-002-00002-005	62000 PASTOS PERMANENTES DE 5 O MAS AÑOS-SIN VARIEDAD	S	428	8,60	0,23	0,23	0,23		0,66			0,23	0,23
1700000006747391	21-069-003-00010-001	62000 PASTOS PERMANENTES DE 5 O MAS AÑOS-SIN VARIEDAD	S	428	13,20	15,78	15,78	15,78		18,57			15,78	15,78
1700000006747417	21-069-005-00004-003	62000 PASTOS PERMANENTES DE 5 O MAS AÑOS-SIN VARIEDAD	S	428	5,20	33,88	33,88	33,88		33,96			33,88	33,88
1700000006747419	21-069-005-00004-004	62000 PASTOS PERMANENTES DE 5 O MAS AÑOS-SIN VARIEDAD	S	428	6,20	0,26	0,26	0,26		0,35			0,26	0,26
1700000006747420	21-069-005-00004-006	62000 PASTOS PERMANENTES DE 5 O MAS AÑOS-SIN VARIEDAD	S	428	2,70	0,03	0,03	0,03		0,03			0,03	0,03
1700000006747421	21-069-005-00002-001	62000 PASTOS PERMANENTES DE 5 O MAS AÑOS-SIN VARIEDAD	S	428	5,50	4,01	4,01	4,01		4,01			4,01	4,01
1700000006747422	21-069-003-00009-007	62000 PASTOS PERMANENTES DE 5 O MAS AÑOS-SIN VARIEDAD	S	428	10,10	13,85	13,85	13,85		16,29			13,85	13,85
1700000006747423	21-069-006-00002-005	62000 PASTOS PERMANENTES DE 5 O MAS AÑOS-SIN VARIEDAD	S	428	9,70	69,90	17,15	17,15		17,15			17,15	17,15
1700000006747424	21-069-005-00003-001	62000 PASTOS PERMANENTES DE 5 O MAS AÑOS-SIN VARIEDAD	S	428	4,10	1,20	1,20	1,20		1,20			1,20	1,20
1700000006747427	21-069-005-00003-002	62000 PASTOS PERMANENTES DE 5 O MAS AÑOS-SIN VARIEDAD	S	428	5,70	1,04	1,04	1,04		1,04			1,04	1,04
1700000006747428	21-069-005-00001-001	62000 PASTOS PERMANENTES DE 5 O MAS AÑOS-SIN VARIEDAD	S	428	3,50	3,69	3,69	3,69		3,69			3,69	3,69
1700000006747430	21-069-005-00003-003	62000 PASTOS PERMANENTES DE 5 O MAS AÑOS-SIN VARIEDAD	S	428	9,70	0,07	0,07	0,07		0,08			0,07	0,07
1700000006747431	21-069-006-00002-007	62000 PASTOS PERMANENTES DE 5 O MAS AÑOS-SIN VARIEDAD	S	428	4,50	6,32	6,32	6,32		7,44			6,32	6,32
1700000006747432	21-069-006-00002-005	62000 PASTOS PERMANENTES DE 5 O MAS AÑOS-SIN VARIEDAD	S	428	9,70	22,72	5,57	5,57		5,57			5,57	5,57
1700000006747436	21-069-003-00010-002	62000 PASTOS PERMANENTES DE 5 O MAS AÑOS-SIN VARIEDAD	S	428	28,20	0,40	0,40	0,40		0,40			0,40	0,40
1700000006747437	21-069-003-00010-003	62000 PASTOS PERMANENTES DE 5 O MAS AÑOS-SIN VARIEDAD	S	428	10,20	19,55	19,55	19,55		35,54			19,55	19,55
1700000006747440	21-069-003-00008-002	62000 PASTOS PERMANENTES DE 5 O MAS AÑOS-SIN VARIEDAD	S	428	18,20	0,10	0,10	0,10		0,10			0,10	0,10
1700000006747441	21-069-003-00009-004	62000 PASTOS PERMANENTES DE 5 O MAS AÑOS-SIN VARIEDAD	S	428	4,90	0,07	0,07	0,07		0,08			0,07	0,07
1700000006747442	21-069-003-00009-005	62000 PASTOS PERMANENTES DE 5 O MAS AÑOS-SIN VARIEDAD	S	428	27,40	0,13	0,13	0,13		0,17			0,13	0,13
1700000006747443	21-069-003-00009-006	62000 PASTOS PERMANENTES DE 5 O MAS AÑOS-SIN VARIEDAD	S	428	15,20	0,26	0,26	0,26		0,34			0,26	0,26
1700000006747446	21-069-002-00003-001	62000 PASTOS PERMANENTES DE 5 O MAS AÑOS-SIN VARIEDAD	S	428	5,70	2,68	2,68	2,68		4,88			2,68	2,68
1700000006747447	21-069-002-00003-004	62000 PASTOS PERMANENTES DE 5 O MAS AÑOS-SIN VARIEDAD	S	428	1,60	0,02	0,02	0,02		0,02			0,02	0,02
1700000006747468	21-069-004-00004-002	62000 PASTOS PERMANENTES DE 5 O MAS AÑOS-SIN VARIEDAD	S	428	10,60	84,32	84,32	84,32		99,20			84,32	84,32
1700000006747472	21-069-003-00008-001	62000 PASTOS PERMANENTES DE 5 O MAS AÑOS-SIN VARIEDAD	S	428	10,00	4,05	4,05	4,05		4,05			4,05	4,05
-508829	21-035-028-00036-049	101323 OLIVAR-VERDIAL DE HUEVAR	S	429	4,10	0,04	0,04	0,04		0,04			0,04	0,04
-508828	21-035-028-00036-048	101323 OLIVAR-VERDIAL DE HUEVAR	S	429	4,60	0,03	0,03	0,03		0,03			0,03	0,03
1700000006747389	21-035-028-00036-005	101323 OLIVAR-VERDIAL DE HUEVAR	S	429	2,00	1,38	1,38	1,38		1,38			1,38	1,38
1700000006747395	21-035-028-00036-040	101323 OLIVAR-VERDIAL DE HUEVAR	S	429	14,50	0,04	0,04	0,04		0,04			0,04	0,04
1700000006747397	21-035-028-00036-010	101323 OLIVAR-VERDIAL DE HUEVAR	S	429	7,60	0,28	0,28	0,28		0,28			0,28	0,28
1700000006747401	21-035-028-00036-036	101323 OLIVAR-VERDIAL DE HUEVAR	S	429	1,50	1,03	1,03	1,03		1,03			1,03	1,03
1700000006747433	21-035-028-00036-032	101323 OLIVAR-VERDIAL DE HUEVAR	S	429	1,50	0,04	0,02	0,02		0,04			0,02	0,02
1700000006747457	21-035-028-00036-015	101323 OLIVAR-VERDIAL DE HUEVAR	S	429	5,50	0,65	0,57	0,57		0,65			0,57	0,57

(1) Superficie declarada admisible ajustada con la superficie comprometida.
(2) Factor de penalización valorando el alcance para el tipo de compromiso.Puede verificar la integridad de una copia de este documento mediante la lectura del código QR adjunto o mediante el acceso a la dirección <https://ws050.juntadeandalucia.es/verificarFirma> indicando el código de VERIFICACIÓN

FIRMADO POR

RAQUEL MARIA ESPIN CRESPO

18/12/2024

VERIFICACIÓN

Pk2jmBDMDBSWPSC42MTUWFP24ALUB4

PÁG. 351/2078



**RECINTOS RESUELTOS**

REF.	REFERENCIA SIGPAC	CULTIVO	DESCRIPCIÓN CULTIVO	S/R	G.PAGO	PEND. MEDIA (%)	SUP. DEC. ADMISIBLE (ha)	SUP. COMPROM. (ha)	SUP. AJUSTADA COMPR.(1) (ha)	SUP. CONV. SIGPAC (ha)	SUP. CERTIF. (ha)	SUP. CAMPO (ha)	SUP. CAMPO DETER. CULT. DECLARADO (ha)	SUP. DEC. REDUCIDA (ha)	SUP. RESUELTA (ha)
170000006747458	21-035-028-00036-026	101323	OLIVAR-VERDIAL DE HUEVAR	S	429	4,20	0,80	0,80	0,80		0,80			0,80	0,80
170000006747462	21-035-028-00036-029	101323	OLIVAR-VERDIAL DE HUEVAR	S	429	3,60	0,01	0,01	0,01		0,01			0,01	0,01
-1355690	21-069-002-00002-006	20000	BARBECHO TRADICIONAL-SIN VARIEDAD	S	434	5,00	77,61	77,61	77,61		153,01			77,61	77,61
170000006747380	21-069-006-00015-003	20000	BARBECHO TRADICIONAL-SIN VARIEDAD	S	434	5,10	24,73	24,73	24,73		24,73			24,73	24,73
170000006747381	21-069-006-00015-004	20000	BARBECHO TRADICIONAL-SIN VARIEDAD	S	434	5,80	2,92	2,92	2,92		2,92			2,92	2,92
170000006747390	21-069-002-00002-004	20000	BARBECHO TRADICIONAL-SIN VARIEDAD	S	434	5,30	1,95	1,95	1,95		1,95			1,95	1,95

INCIDENCIAS**INCIDENCIA DESCRIPCIÓN**

- 4272 Verifica que las líneas de declaración de las Solicitudes Únicas no tienen solapes con la capa de Retroactividad Gráfica (ambas de la misma campaña) a nivel de expediente/línea de declaración gráfica de la solicitud.
Ref:170000006747457 Recinto:21-035-028-00036-00015 Cultivo: - Agregado de la referencia del recinto.:0 Zona de la referencia del recinto.:0 Superficie solapada.:0,08 Id. Incid.:101074527
- Ref:170000006747433 Recinto:21-035-028-00036-00032 Cultivo: - Agregado de la referencia del recinto.:0 Zona de la referencia del recinto.:0 Superficie solapada.:0,02 Id. Incid.:101074526
- 8227 Línea de declaración monitorizada en la que no ha habido respuesta por parte del productor y, por tanto, sin Juicio Experto de campo.
Ref:170000006747403 Recinto:21-069-006-00015-00007 Cultivo:105339 MELOCOTONEROS-ADELFAFAR
- 100400 Recinto con cultivo, variedad, régimen de explotación o uso Sigpac no compatible con la operación solicitada (Anexo IV.I Cultivos y variedades elegibles para las Intervenciones. Orden de 28 de marzo de 2023).
Ref:170000006747403 Recinto:21-069-006-00015-00007 Cultivo:105339 MELOCOTONEROS-ADELFAFAR Secano Uso:FY
- 100402 Recinto solicitado no forma parte de ningún organismo de control autorizado para la producción ecológica en Andalucía o fecha de inscripción posterior al plazo establecido (Anexo I. Criterios de Subvencionabilidad. Orden 28 de marzo de 2023).
Ref:-930347 Recinto:21-069-002-00002-00033 Cultivo:62000 PASTOS PERMANENTES DE 5 O MAS AÑOS-SIN VARIEDAD Secano
- 100407 Explotación solicitada no forma parte de ningún organismo de control autorizado para la producción ecológica en Andalucía o fecha de inscripción posterior al plazo establecido (Anexo I. Criterios de Subvencionabilidad. Orden 28 de marzo de 2023).
Explotación:ES210350000087 Especie:BOVINA
- 100424 Solicita recinto que no está comprometido para la operación.
Ref:-24503 Recinto:21-035-028-00036-00046 Cultivo:101323 OLIVAR-VERDIAL DE HUEVAR Secano
Ref:-930347 Recinto:21-069-002-00002-00033 Cultivo:62000 PASTOS PERMANENTES DE 5 O MAS AÑOS-SIN VARIEDAD Secano
Ref:170000006747403 Recinto:21-069-006-00015-00007 Cultivo:105339 MELOCOTONEROS-ADELFAFAR Secano

Datos considerados para el Cálculo de la Carga Ganadera mínima y máxima del expediente

Explotación	Especie	Inscrito en Sipea y Admisible	Ugm Calculada para CG Mínima	Ugm Calculada para CG Máxima
ES210350000087	BOVINA	NO	0,00	21,03
ES210700000087	BOVINA	SI	305,52	305,52
			305,52	326,55

Superficie determinada para Cálculo Carga Ganadera Mínima: 482,88 ha

Superficie determinada para Cálculo Carga Ganadera Máxima: 748,58 ha

Carga Ganadera Mínima Expediente: 0,63 ugm/ha

Carga Ganadera Máxima Expediente: 0,44 ugm/ha

Recintos Determinados para el Cálculo de Garga Ganadera Mínima

REF.	REFERENCIA SIGPAC	CULTIVO	DESCRIPCIÓN CULTIVO	S/R	SUP. RESUELTA (ha)
-930356	21-069-006-00015-00017	62000	PASTOS PERMANENTES DE 5 O MAS AÑOS-SIN VARIEDAD	S	0,05
-930355	21-069-006-00015-00016	62000	PASTOS PERMANENTES DE 5 O MAS AÑOS-SIN VARIEDAD	S	0,03
-930354	21-069-006-00015-00015	62000	PASTOS PERMANENTES DE 5 O MAS AÑOS-SIN VARIEDAD	S	0,41
-930353	21-069-006-00015-00014	62000	PASTOS PERMANENTES DE 5 O MAS AÑOS-SIN VARIEDAD	S	0,44
-930352	21-069-006-00015-00013	62000	PASTOS PERMANENTES DE 5 O MAS AÑOS-SIN VARIEDAD	S	0,09
-930351	21-069-002-00002-00041	62000	PASTOS PERMANENTES DE 5 O MAS AÑOS-SIN VARIEDAD	S	0,06
-930350	21-069-002-00002-00036	62000	PASTOS PERMANENTES DE 5 O MAS AÑOS-SIN VARIEDAD	S	0,19
-930349	21-069-002-00002-00035	62000	PASTOS PERMANENTES DE 5 O MAS AÑOS-SIN VARIEDAD	S	0,09
-930348	21-069-002-00002-00034	62000	PASTOS PERMANENTES DE 5 O MAS AÑOS-SIN VARIEDAD	S	0,19

(1) Superficie declarada admisible ajustada con la superficie comprometida.
(2) Factor de penalización valorando el alcance para el tipo de compromiso.Puede verificar la integridad de una copia de este documento mediante la lectura del código QR adjunto o mediante el acceso a la dirección <https://ws050.juntadeandalucia.es/verificarFirma> indicando el código de VERIFICACIÓN

FIRMADO POR

RAQUEL MARIA ESPIN CRESPO

18/12/2024

VERIFICACIÓN

Pk2jmBDMDBSWPSC42MTUWFP24ALUB4

PÁG. 352/2078



**Datos considerados para el Cálculo de la Carga Ganadera mínima y máxima del expediente****Recintos Determinados para el Cálculo de Garga Ganadera Mínima**

REF.	REFERENCIA SIGPAC	CULTIVO	DESCRIPCIÓN CULTIVO	SUP.	
				S/R	RESUELTA (ha)
-930344	21-069-002-00002-00029	62000	PASTOS PERMANENTES DE 5 O MAS AÑOS-SIN VARIEDAD	S	0,46
-930343	21-069-002-00002-00028	62000	PASTOS PERMANENTES DE 5 O MAS AÑOS-SIN VARIEDAD	S	0,12
-930342	21-069-002-00002-00027	62000	PASTOS PERMANENTES DE 5 O MAS AÑOS-SIN VARIEDAD	S	0,37
-930341	21-069-002-00002-00026	62000	PASTOS PERMANENTES DE 5 O MAS AÑOS-SIN VARIEDAD	S	0,57
-930340	21-069-002-00002-00025	62000	PASTOS PERMANENTES DE 5 O MAS AÑOS-SIN VARIEDAD	S	0,23
-930310	21-035-028-00006-00002	62000	PASTOS PERMANENTES DE 5 O MAS AÑOS-SIN VARIEDAD	S	93,21
-716245	21-069-002-00002-00023	62000	PASTOS PERMANENTES DE 5 O MAS AÑOS-SIN VARIEDAD	S	2,06
-716244	21-069-002-00002-00022	62000	PASTOS PERMANENTES DE 5 O MAS AÑOS-SIN VARIEDAD	S	13,17
-24937	21-069-002-00002-00014	62000	PASTOS PERMANENTES DE 5 O MAS AÑOS-SIN VARIEDAD	S	27,00
-24519	21-069-003-00010-00004	62000	PASTOS PERMANENTES DE 5 O MAS AÑOS-SIN VARIEDAD	S	0,30
-24518	21-069-003-00009-00008	62000	PASTOS PERMANENTES DE 5 O MAS AÑOS-SIN VARIEDAD	S	0,09
-24517	21-069-002-00002-00020	62000	PASTOS PERMANENTES DE 5 O MAS AÑOS-SIN VARIEDAD	S	0,05
-24516	21-069-002-00002-00019	62000	PASTOS PERMANENTES DE 5 O MAS AÑOS-SIN VARIEDAD	S	0,16
-24515	21-069-002-00002-00016	62000	PASTOS PERMANENTES DE 5 O MAS AÑOS-SIN VARIEDAD	S	0,08
-24511	21-069-001-00018-00020	62000	PASTOS PERMANENTES DE 5 O MAS AÑOS-SIN VARIEDAD	S	0,01
5338202	21-069-009-00004-00006	62000	PASTOS PERMANENTES DE 5 O MAS AÑOS-SIN VARIEDAD	S	0,21
1700000006747388	21-069-002-00002-00005	62000	PASTOS PERMANENTES DE 5 O MAS AÑOS-SIN VARIEDAD	S	0,23
1700000006747391	21-069-003-00010-00001	62000	PASTOS PERMANENTES DE 5 O MAS AÑOS-SIN VARIEDAD	S	15,78
1700000006747392	21-035-028-00007-00009	62000	PASTOS PERMANENTES DE 5 O MAS AÑOS-SIN VARIEDAD	S	11,29
1700000006747402	21-035-028-00383-00007	62000	PASTOS PERMANENTES DE 5 O MAS AÑOS-SIN VARIEDAD	S	0,12
1700000006747404	21-035-028-00069-00001	62000	PASTOS PERMANENTES DE 5 O MAS AÑOS-SIN VARIEDAD	S	1,38
1700000006747405	21-035-028-00069-00002	62000	PASTOS PERMANENTES DE 5 O MAS AÑOS-SIN VARIEDAD	S	0,82
1700000006747411	21-035-028-00006-00002	62000	PASTOS PERMANENTES DE 5 O MAS AÑOS-SIN VARIEDAD	S	0,14
1700000006747417	21-069-005-00004-00003	62000	PASTOS PERMANENTES DE 5 O MAS AÑOS-SIN VARIEDAD	S	33,88
1700000006747418	21-069-006-00016-00003	62000	PASTOS PERMANENTES DE 5 O MAS AÑOS-SIN VARIEDAD	S	47,50
1700000006747419	21-069-005-00004-00004	62000	PASTOS PERMANENTES DE 5 O MAS AÑOS-SIN VARIEDAD	S	0,26
1700000006747420	21-069-005-00004-00006	62000	PASTOS PERMANENTES DE 5 O MAS AÑOS-SIN VARIEDAD	S	0,03
1700000006747421	21-069-005-00002-00001	62000	PASTOS PERMANENTES DE 5 O MAS AÑOS-SIN VARIEDAD	S	4,01
1700000006747422	21-069-003-00009-00007	62000	PASTOS PERMANENTES DE 5 O MAS AÑOS-SIN VARIEDAD	S	13,85
1700000006747423	21-069-006-00002-00005	62000	PASTOS PERMANENTES DE 5 O MAS AÑOS-SIN VARIEDAD	S	17,15
1700000006747424	21-069-005-00003-00001	62000	PASTOS PERMANENTES DE 5 O MAS AÑOS-SIN VARIEDAD	S	1,20
1700000006747427	21-069-005-00003-00002	62000	PASTOS PERMANENTES DE 5 O MAS AÑOS-SIN VARIEDAD	S	1,04
1700000006747428	21-069-005-00001-00001	62000	PASTOS PERMANENTES DE 5 O MAS AÑOS-SIN VARIEDAD	S	3,69
1700000006747430	21-069-005-00003-00003	62000	PASTOS PERMANENTES DE 5 O MAS AÑOS-SIN VARIEDAD	S	0,07
1700000006747431	21-069-006-00002-00007	62000	PASTOS PERMANENTES DE 5 O MAS AÑOS-SIN VARIEDAD	S	6,32
1700000006747432	21-069-006-00002-00005	62000	PASTOS PERMANENTES DE 5 O MAS AÑOS-SIN VARIEDAD	S	5,57

(1) Superficie declarada admisible ajustada con la superficie comprometida.
(2) Factor de penalización valorando el alcance para el tipo de compromiso.

Puede verificar la integridad de una copia de este documento mediante la lectura del código QR adjunto o mediante el acceso a la dirección <https://ws050.juntadeandalucia.es/verificarFirma> indicando el código de VERIFICACIÓN

FIRMADO POR	RAQUEL MARIA ESPIN CRESPO	18/12/2024
VERIFICACIÓN	Pk2jmBDMDBSWPSC42MTUWFP24ALUB4	PÁG. 353/2078



**Datos considerados para el Cálculo de la Carga Ganadera mínima y máxima del expediente****Recintos Determinados para el Cálculo de Garga Ganadera Mínima**

REF.	REFERENCIA SIGPAC	CULTIVO	DESCRIPCIÓN CULTIVO	SUP.	
				S/R	RESUELTA (ha)
1700000006747436	21-069-003-00010-00002	62000	PASTOS PERMANENTES DE 5 O MAS AÑOS-SIN VARIEDAD	S	0,40
1700000006747437	21-069-003-00010-00003	62000	PASTOS PERMANENTES DE 5 O MAS AÑOS-SIN VARIEDAD	S	19,55
1700000006747440	21-069-003-00008-00002	62000	PASTOS PERMANENTES DE 5 O MAS AÑOS-SIN VARIEDAD	S	0,10
1700000006747441	21-069-003-00009-00004	62000	PASTOS PERMANENTES DE 5 O MAS AÑOS-SIN VARIEDAD	S	0,07
1700000006747442	21-069-003-00009-00005	62000	PASTOS PERMANENTES DE 5 O MAS AÑOS-SIN VARIEDAD	S	0,13
1700000006747443	21-069-003-00009-00006	62000	PASTOS PERMANENTES DE 5 O MAS AÑOS-SIN VARIEDAD	S	0,26
1700000006747446	21-069-002-00003-00001	62000	PASTOS PERMANENTES DE 5 O MAS AÑOS-SIN VARIEDAD	S	2,68
1700000006747447	21-069-002-00003-00004	62000	PASTOS PERMANENTES DE 5 O MAS AÑOS-SIN VARIEDAD	S	0,02
1700000006747452	21-035-028-00008-00001	62000	PASTOS PERMANENTES DE 5 O MAS AÑOS-SIN VARIEDAD	S	66,12
1700000006747463	21-035-028-00007-00012	62000	PASTOS PERMANENTES DE 5 O MAS AÑOS-SIN VARIEDAD	S	0,08
1700000006747464	21-035-028-00383-00034	62000	PASTOS PERMANENTES DE 5 O MAS AÑOS-SIN VARIEDAD	S	0,13
1700000006747466	21-035-028-00383-00009	62000	PASTOS PERMANENTES DE 5 O MAS AÑOS-SIN VARIEDAD	S	0,84
1700000006747468	21-069-004-00004-00002	62000	PASTOS PERMANENTES DE 5 O MAS AÑOS-SIN VARIEDAD	S	84,32
1700000006747472	21-069-003-00008-00001	62000	PASTOS PERMANENTES DE 5 O MAS AÑOS-SIN VARIEDAD	S	4,05
1700000006747476	21-035-028-00055-00001	62000	PASTOS PERMANENTES DE 5 O MAS AÑOS-SIN VARIEDAD	S	0,16

Recintos Determinados para el Cálculo de Garga Ganadera Máxima

REF.	REFERENCIA SIGPAC	CULTIVO	DESCRIPCIÓN CULTIVO	SUP.	
				S/R	RESUELTA (ha)
-1597778	21-035-027-00514-00046	62000	PASTOS PERMANENTES DE 5 O MAS AÑOS-SIN VARIEDAD	S	0,01
-930356	21-069-006-00015-00017	62000	PASTOS PERMANENTES DE 5 O MAS AÑOS-SIN VARIEDAD	S	0,05
-930355	21-069-006-00015-00016	62000	PASTOS PERMANENTES DE 5 O MAS AÑOS-SIN VARIEDAD	S	0,03
-930354	21-069-006-00015-00015	62000	PASTOS PERMANENTES DE 5 O MAS AÑOS-SIN VARIEDAD	S	0,41
-930353	21-069-006-00015-00014	62000	PASTOS PERMANENTES DE 5 O MAS AÑOS-SIN VARIEDAD	S	0,44
-930352	21-069-006-00015-00013	62000	PASTOS PERMANENTES DE 5 O MAS AÑOS-SIN VARIEDAD	S	0,09
-930351	21-069-002-00002-00041	62000	PASTOS PERMANENTES DE 5 O MAS AÑOS-SIN VARIEDAD	S	0,06
-930350	21-069-002-00002-00036	62000	PASTOS PERMANENTES DE 5 O MAS AÑOS-SIN VARIEDAD	S	0,19
-930349	21-069-002-00002-00035	62000	PASTOS PERMANENTES DE 5 O MAS AÑOS-SIN VARIEDAD	S	0,09
-930348	21-069-002-00002-00034	62000	PASTOS PERMANENTES DE 5 O MAS AÑOS-SIN VARIEDAD	S	0,19
-930347	21-069-002-00002-00033	62000	PASTOS PERMANENTES DE 5 O MAS AÑOS-SIN VARIEDAD	S	0,18
-930346	21-069-002-00002-00031	62000	PASTOS PERMANENTES DE 5 O MAS AÑOS-SIN VARIEDAD	S	1,05
-930345	21-069-002-00002-00030	62000	PASTOS PERMANENTES DE 5 O MAS AÑOS-SIN VARIEDAD	S	0,07
-930344	21-069-002-00002-00029	62000	PASTOS PERMANENTES DE 5 O MAS AÑOS-SIN VARIEDAD	S	0,46
-930343	21-069-002-00002-00028	62000	PASTOS PERMANENTES DE 5 O MAS AÑOS-SIN VARIEDAD	S	0,12
-930342	21-069-002-00002-00027	62000	PASTOS PERMANENTES DE 5 O MAS AÑOS-SIN VARIEDAD	S	0,37
-930341	21-069-002-00002-00026	62000	PASTOS PERMANENTES DE 5 O MAS AÑOS-SIN VARIEDAD	S	0,57
-930340	21-069-002-00002-00025	62000	PASTOS PERMANENTES DE 5 O MAS AÑOS-SIN VARIEDAD	S	0,23
-930337	21-035-028-00383-00043	62000	PASTOS PERMANENTES DE 5 O MAS AÑOS-SIN VARIEDAD	S	0,00

(1) Superficie declarada admisible ajustada con la superficie comprometida.
(2) Factor de penalización valorando el alcance para el tipo de compromiso.

Puede verificar la integridad de una copia de este documento mediante la lectura del código QR adjunto o mediante el acceso a la dirección <https://ws050.juntadeandalucia.es/verificarFirma> indicando el código de VERIFICACIÓN

FIRMADO POR	RAQUEL MARIA ESPIN CRESPO	18/12/2024	
VERIFICACIÓN	Pk2jmBDMDBSWPSC42MTUWFP24ALUB4	PÁG. 354/2078	

**Datos considerados para el Cálculo de la Carga Ganadera mínima y máxima del expediente****Recintos Determinados para el Cálculo de Garga Ganadera Máxima**

REF.	REFERENCIA SIGPAC	CULTIVO	DESCRIPCIÓN CULTIVO	SUP.	
				S/R	RESUELTA (ha)
-930336	21-035-028-00383-00042	62000	PASTOS PERMANENTES DE 5 O MAS AÑOS-SIN VARIEDAD	S	0,01
-930331	21-035-028-00383-00009	62000	PASTOS PERMANENTES DE 5 O MAS AÑOS-SIN VARIEDAD	S	0,00
-930325	21-035-028-00007-00018	62000	PASTOS PERMANENTES DE 5 O MAS AÑOS-SIN VARIEDAD	S	43,24
-930324	21-035-028-00007-00018	62000	PASTOS PERMANENTES DE 5 O MAS AÑOS-SIN VARIEDAD	S	0,04
-930323	21-035-028-00007-00018	62000	PASTOS PERMANENTES DE 5 O MAS AÑOS-SIN VARIEDAD	S	0,02
-930322	21-035-028-00007-00018	62000	PASTOS PERMANENTES DE 5 O MAS AÑOS-SIN VARIEDAD	S	13,05
-930321	21-035-028-00007-00018	62000	PASTOS PERMANENTES DE 5 O MAS AÑOS-SIN VARIEDAD	S	0,03
-930320	21-035-028-00007-00017	62000	PASTOS PERMANENTES DE 5 O MAS AÑOS-SIN VARIEDAD	S	0,48
-930319	21-035-028-00007-00017	62000	PASTOS PERMANENTES DE 5 O MAS AÑOS-SIN VARIEDAD	S	23,72
-930318	21-035-028-00007-00016	62000	PASTOS PERMANENTES DE 5 O MAS AÑOS-SIN VARIEDAD	S	31,86
-930317	21-035-028-00007-00016	62000	PASTOS PERMANENTES DE 5 O MAS AÑOS-SIN VARIEDAD	S	0,06
-930316	21-035-028-00007-00016	62000	PASTOS PERMANENTES DE 5 O MAS AÑOS-SIN VARIEDAD	S	0,01
-930310	21-035-028-00006-00002	62000	PASTOS PERMANENTES DE 5 O MAS AÑOS-SIN VARIEDAD	S	93,21
-930309	21-035-027-00266-00046	62000	PASTOS PERMANENTES DE 5 O MAS AÑOS-SIN VARIEDAD	S	0,09
-716245	21-069-002-00002-00023	62000	PASTOS PERMANENTES DE 5 O MAS AÑOS-SIN VARIEDAD	S	2,06
-716244	21-069-002-00002-00022	62000	PASTOS PERMANENTES DE 5 O MAS AÑOS-SIN VARIEDAD	S	13,17
-508824	21-035-028-00007-00014	62000	PASTOS PERMANENTES DE 5 O MAS AÑOS-SIN VARIEDAD	S	0,79
-24937	21-069-002-00002-00014	62000	PASTOS PERMANENTES DE 5 O MAS AÑOS-SIN VARIEDAD	S	27,00
-24519	21-069-003-00010-00004	62000	PASTOS PERMANENTES DE 5 O MAS AÑOS-SIN VARIEDAD	S	0,30
-24518	21-069-003-00009-00008	62000	PASTOS PERMANENTES DE 5 O MAS AÑOS-SIN VARIEDAD	S	0,09
-24517	21-069-002-00002-00020	62000	PASTOS PERMANENTES DE 5 O MAS AÑOS-SIN VARIEDAD	S	0,05
-24516	21-069-002-00002-00019	62000	PASTOS PERMANENTES DE 5 O MAS AÑOS-SIN VARIEDAD	S	0,16
-24515	21-069-002-00002-00016	62000	PASTOS PERMANENTES DE 5 O MAS AÑOS-SIN VARIEDAD	S	0,08
-24511	21-069-001-00018-00020	62000	PASTOS PERMANENTES DE 5 O MAS AÑOS-SIN VARIEDAD	S	0,01
-24505	21-035-028-00068-00011	20000	BARBECHO TRADICIONAL-SIN VARIEDAD	S	10,89
5338202	21-069-009-00004-00006	62000	PASTOS PERMANENTES DE 5 O MAS AÑOS-SIN VARIEDAD	S	0,21
1700000006747372	21-035-028-00383-00013	62000	PASTOS PERMANENTES DE 5 O MAS AÑOS-SIN VARIEDAD	S	12,52
1700000006747373	21-035-028-00383-00008	62000	PASTOS PERMANENTES DE 5 O MAS AÑOS-SIN VARIEDAD	S	0,00
1700000006747376	21-035-028-00036-00007	62000	PASTOS PERMANENTES DE 5 O MAS AÑOS-SIN VARIEDAD	S	10,24
1700000006747378	21-035-027-00266-00012	62000	PASTOS PERMANENTES DE 5 O MAS AÑOS-SIN VARIEDAD	S	22,96
1700000006747379	21-035-027-00266-00011	62000	PASTOS PERMANENTES DE 5 O MAS AÑOS-SIN VARIEDAD	S	13,01
1700000006747388	21-069-002-00002-00005	62000	PASTOS PERMANENTES DE 5 O MAS AÑOS-SIN VARIEDAD	S	0,23
1700000006747391	21-069-003-00010-00001	62000	PASTOS PERMANENTES DE 5 O MAS AÑOS-SIN VARIEDAD	S	15,78
1700000006747392	21-035-028-00007-00009	62000	PASTOS PERMANENTES DE 5 O MAS AÑOS-SIN VARIEDAD	S	11,29
1700000006747402	21-035-028-00383-00007	62000	PASTOS PERMANENTES DE 5 O MAS AÑOS-SIN VARIEDAD	S	0,12
1700000006747404	21-035-028-00069-00001	62000	PASTOS PERMANENTES DE 5 O MAS AÑOS-SIN VARIEDAD	S	1,38

(1) Superficie declarada admisible ajustada con la superficie comprometida.
(2) Factor de penalización valorando el alcance para el tipo de compromiso.

Puede verificar la integridad de una copia de este documento mediante la lectura del código QR adjunto o mediante el acceso a la dirección <https://ws050.juntadeandalucia.es/verificarFirma> indicando el código de VERIFICACIÓN

FIRMADO POR	RAQUEL MARIA ESPIN CRESPO	18/12/2024	
VERIFICACIÓN	Pk2jmBDMDBSWPSC42MTUWFP24ALUB4	PÁG. 355/2078	

**Datos considerados para el Cálculo de la Carga Ganadera mínima y máxima del expediente****Recintos Determinados para el Cálculo de Garga Ganadera Máxima**

REF.	REFERENCIA SIGPAC	CULTIVO	DESCRIPCIÓN CULTIVO	SUP.	
				S/R	RESUELTA (ha)
1700000006747405	21-035-028-00069-00002	62000	PASTOS PERMANENTES DE 5 O MAS AÑOS-SIN VARIEDAD	S	0,82
1700000006747411	21-035-028-00006-00002	62000	PASTOS PERMANENTES DE 5 O MAS AÑOS-SIN VARIEDAD	S	0,14
1700000006747417	21-069-005-00004-00003	62000	PASTOS PERMANENTES DE 5 O MAS AÑOS-SIN VARIEDAD	S	33,88
1700000006747418	21-069-006-00016-00003	62000	PASTOS PERMANENTES DE 5 O MAS AÑOS-SIN VARIEDAD	S	47,50
1700000006747419	21-069-005-00004-00004	62000	PASTOS PERMANENTES DE 5 O MAS AÑOS-SIN VARIEDAD	S	0,26
1700000006747420	21-069-005-00004-00006	62000	PASTOS PERMANENTES DE 5 O MAS AÑOS-SIN VARIEDAD	S	0,03
1700000006747421	21-069-005-00002-00001	62000	PASTOS PERMANENTES DE 5 O MAS AÑOS-SIN VARIEDAD	S	4,01
1700000006747422	21-069-003-00009-00007	62000	PASTOS PERMANENTES DE 5 O MAS AÑOS-SIN VARIEDAD	S	13,85
1700000006747423	21-069-006-00002-00005	62000	PASTOS PERMANENTES DE 5 O MAS AÑOS-SIN VARIEDAD	S	69,90
1700000006747424	21-069-005-00003-00001	62000	PASTOS PERMANENTES DE 5 O MAS AÑOS-SIN VARIEDAD	S	1,20
1700000006747426	21-035-028-00383-00021	62000	PASTOS PERMANENTES DE 5 O MAS AÑOS-SIN VARIEDAD	S	0,84
1700000006747427	21-069-005-00003-00002	62000	PASTOS PERMANENTES DE 5 O MAS AÑOS-SIN VARIEDAD	S	1,04
1700000006747428	21-069-005-00001-00001	62000	PASTOS PERMANENTES DE 5 O MAS AÑOS-SIN VARIEDAD	S	3,69
1700000006747430	21-069-005-00003-00003	62000	PASTOS PERMANENTES DE 5 O MAS AÑOS-SIN VARIEDAD	S	0,07
1700000006747431	21-069-006-00002-00007	62000	PASTOS PERMANENTES DE 5 O MAS AÑOS-SIN VARIEDAD	S	6,32
1700000006747432	21-069-006-00002-00005	62000	PASTOS PERMANENTES DE 5 O MAS AÑOS-SIN VARIEDAD	S	22,72
1700000006747436	21-069-003-00010-00002	62000	PASTOS PERMANENTES DE 5 O MAS AÑOS-SIN VARIEDAD	S	0,40
1700000006747437	21-069-003-00010-00003	62000	PASTOS PERMANENTES DE 5 O MAS AÑOS-SIN VARIEDAD	S	19,55
1700000006747440	21-069-003-00008-00002	62000	PASTOS PERMANENTES DE 5 O MAS AÑOS-SIN VARIEDAD	S	0,10
1700000006747441	21-069-003-00009-00004	62000	PASTOS PERMANENTES DE 5 O MAS AÑOS-SIN VARIEDAD	S	0,07
1700000006747442	21-069-003-00009-00005	62000	PASTOS PERMANENTES DE 5 O MAS AÑOS-SIN VARIEDAD	S	0,13
1700000006747443	21-069-003-00009-00006	62000	PASTOS PERMANENTES DE 5 O MAS AÑOS-SIN VARIEDAD	S	0,26
1700000006747446	21-069-002-00003-00001	62000	PASTOS PERMANENTES DE 5 O MAS AÑOS-SIN VARIEDAD	S	2,68
1700000006747447	21-069-002-00003-00004	62000	PASTOS PERMANENTES DE 5 O MAS AÑOS-SIN VARIEDAD	S	0,02
1700000006747452	21-035-028-00008-00001	62000	PASTOS PERMANENTES DE 5 O MAS AÑOS-SIN VARIEDAD	S	66,12
1700000006747453	21-035-028-00007-00001	62000	PASTOS PERMANENTES DE 5 O MAS AÑOS-SIN VARIEDAD	S	0,00
1700000006747454	21-035-028-00036-00008	20000	BARBECHO TRADICIONAL-SIN VARIEDAD	S	1,82
1700000006747463	21-035-028-00007-00012	62000	PASTOS PERMANENTES DE 5 O MAS AÑOS-SIN VARIEDAD	S	0,08
1700000006747464	21-035-028-00383-00034	62000	PASTOS PERMANENTES DE 5 O MAS AÑOS-SIN VARIEDAD	S	0,13
1700000006747465	21-035-028-00383-00004	62000	PASTOS PERMANENTES DE 5 O MAS AÑOS-SIN VARIEDAD	S	6,46
1700000006747466	21-035-028-00383-00009	62000	PASTOS PERMANENTES DE 5 O MAS AÑOS-SIN VARIEDAD	S	0,84
1700000006747468	21-069-004-00004-00002	62000	PASTOS PERMANENTES DE 5 O MAS AÑOS-SIN VARIEDAD	S	84,32
1700000006747472	21-069-003-00008-00001	62000	PASTOS PERMANENTES DE 5 O MAS AÑOS-SIN VARIEDAD	S	4,05
1700000006747475	21-035-028-00035-00001	62000	PASTOS PERMANENTES DE 5 O MAS AÑOS-SIN VARIEDAD	S	2,35
1700000006747476	21-035-028-00055-00001	62000	PASTOS PERMANENTES DE 5 O MAS AÑOS-SIN VARIEDAD	S	0,16

(1) Superficie declarada admisible ajustada con la superficie comprometida.
(2) Factor de penalización valorando el alcance para el tipo de compromiso.Puede verificar la integridad de una copia de este documento mediante la lectura del código QR adjunto o mediante el acceso a la dirección <https://ws050.juntadeandalucia.es/verificarFirma> indicando el código de VERIFICACIÓN

FIRMADO POR

RAQUEL MARIA ESPIN CRESPO

18/12/2024

VERIFICACIÓN

Pk2jmBDMDBSWPSC42MTUWFP24ALUB4

PÁG. 356/2078





Datos considerados para el Cálculo de la Carga Ganadera mínima y máxima del expediente

Incidencias de carga ganadera

INCIDENCIA DESCRIPCIÓN

4272	Verifica que las líneas de declaración de las Solicitudes Únicas no tienen solapes con la capa de Retroactividad Gráfica (ambas de la misma campaña) a nivel de expediente/línea de declaración gráfica de la solicitud. Ref:-930318 Recinto:21-035-028-00007-00016 Cultivo: - Agregado de la referencia del recinto.:0 Zona de la referencia del recinto.:0 Superficie solapada.:0,26 Id. Incid.:5093300
100407	Explotación solicitada no forma parte de ningún organismo de control autorizado para la producción ecológica en Andalucía o fecha de inscripción posterior al plazo establecido (Anexo I. Criterios de Subvencionabilidad. Orden 28 de marzo de 2023). Explotación:ES210350000087 Especie:BOVINA

(1) Superficie declarada admisible ajustada con la superficie comprometida.
(2) Factor de penalización valorando el alcance para el tipo de compromiso.

Puede verificar la integridad de una copia de este documento mediante la lectura del código QR adjunto o mediante el acceso a la dirección <https://ws050.juntadeandalucia.es/verificarFirma> indicando el código de VERIFICACIÓN

FIRMADO POR	RAQUEL MARIA ESPIN CRESPO	18/12/2024
VERIFICACIÓN	Pk2jmBDMDBSWPSC42MTUWFP24ALUB4	PÁG. 357/2078





APELLIDOS Y NOMBRE / RAZÓN SOCIAL COTOS REGABLES DEL GUADALQUIVIR, S.L.
NIF ****0363*
EXPEDIENTE 1219591
ANUALIDAD DE PAGO 1ª

IMPORTES POR ANUALIDAD

	2023	2024	2025	2026	2027
IMPORTE MÁXIMO SUBVENCIONABLE	6.161,25 €	6.161,25 €	6.161,25 €	6.161,25 €	6.161,25 €
IMPORTE MEDIO DE TRANSFERENCIA (€/ha)	82,15 €	82,15 €	82,15 €	82,15 €	82,15 €

RESUMEN DE UNIDADES

Cód	GRUPO DE PAGO	Sup. Dec. Admisible (ha)	Sup. Comprometida (ha)	Sup. ajustada compromiso (1) (ha)	% sobredec.	Sup. Resuelta (ha)	Importe Declarado	Importe Topado	Importe Resuelto	Importe tras sobredec.
428	PASTOS ASOCIADOS A GANADERÍA ECOLÓGICA	518,77		75,00	0,00	75,00	6.161,25	6.161,25	6.161,25	6.161,25
TOTAL		518,77	75,00	75,00		75,00	6.161,25	6.161,25	6.161,25	6.161,25

APLICACIÓN DE REDUCCIONES Y PENALIZACIONES

GRUPO DE PAGO	Importe Calculado	Importe prereduc.	Criterios de subvencionabilidad y compromisos	Presentación tardía	Omisión declaración	Condicionidad	IMPORTE (Euros) RESUELTO
PASTOS ASOCIADOS A GANADERÍA	6.161,25	6.161,25	0,00	0,00	0,00	0,00	6.161,25
TOTAL	6.161,25	6.161,25					6.161,25

RESUMEN DE PAGOS

	IMPORTE (Euros)			
	RESUELTO	FEADER	MAPA	CAPADR
PASTOS ASOCIADOS A GANADERÍA ECOLÓGICA - Pago realizado	6.161,25 €	5.237,06 €	604,42 €	319,77 €

(1) Superficie declarada admisible ajustada con la superficie comprometida.
(2) Factor de penalización valorando el alcance para el tipo de compromiso.

Puede verificar la integridad de una copia de este documento mediante la lectura del código QR adjunto o mediante el acceso a la dirección <https://ws050.juntadeandalucia.es/verificarFirma> indicando el código de VERIFICACIÓN

FIRMADO POR	RAQUEL MARIA ESPIN CRESPO	18/12/2024	
VERIFICACIÓN	Pk2jmBDMDBSWPSC42MTUWFP24ALUB4	PÁG. 358/2078	

**RECINTOS RESUELTOS**

REF.	REFERENCIA SIGPAC	CULTIVO	DESCRIPCIÓN CULTIVO	S/R	G.PAGO	PEND. MEDIA (%)	SUP. DEC. ADMISIBLE (ha)	SUP. COMPROM. (ha)	SUP. AJUSTADA COMPR.(1) (ha)	SUP. CONV. SIGPAC (ha)	SUP. CERTIF. (ha)	SUP. CAMPO (ha)	SUP. CAMPO DE TER. CULT. DECLARADO (ha)	SUP. DEC. REDUCIDA (ha)	SUP. RESUELTA (ha)
-1381411	21-078-005-00017-003	62000	PASTOS PERMANENTES DE 5 O MAS AÑOS-SIN VARIEDAD	S	428	27,40	51,79	51,79	51,79		51,79			51,79	51,79
-738272	21-078-040-00008-011	62000	PASTOS PERMANENTES DE 5 O MAS AÑOS-SIN VARIEDAD	S	428	15,50	1,37	1,37	1,37		1,37			1,37	1,37
-738271	21-078-040-00008-010	62000	PASTOS PERMANENTES DE 5 O MAS AÑOS-SIN VARIEDAD	S	428	32,40	17,84	17,84	17,84		17,84			17,84	17,84
-738270	21-078-040-00008-009	62000	PASTOS PERMANENTES DE 5 O MAS AÑOS-SIN VARIEDAD	S	428	14,00	0,18	0,18	0,18		0,18			0,18	0,18
4610381	21-078-005-00013-008	62000	PASTOS PERMANENTES DE 5 O MAS AÑOS-SIN VARIEDAD	S	428	13,10	0,49	0,49	0,49		0,49			0,49	0,49
1700000006988212	21-078-005-00013-001	62000	PASTOS PERMANENTES DE 5 O MAS AÑOS-SIN VARIEDAD	S	428	22,20	35,23	35,23	35,23		35,23			35,23	35,23
1700000006988213	21-078-005-00016-001	62000	PASTOS PERMANENTES DE 5 O MAS AÑOS-SIN VARIEDAD	S	428	13,90	22,51	22,51	22,51		22,51			22,51	22,51
1700000006988219	21-078-040-00018-004	62000	PASTOS PERMANENTES DE 5 O MAS AÑOS-SIN VARIEDAD	S	428	20,60	1,96	1,96	1,96		1,96			1,96	1,96
1700000006988228	21-078-040-00008-007	62000	PASTOS PERMANENTES DE 5 O MAS AÑOS-SIN VARIEDAD	S	428	13,80	1,25	1,25	1,25		1,25			1,25	1,25
1700000006988232	21-078-005-00017-015	62000	PASTOS PERMANENTES DE 5 O MAS AÑOS-SIN VARIEDAD	S	428	13,60	10,87	10,87	10,87		10,87			10,87	10,87
1700000006988233	21-078-005-00017-017	62000	PASTOS PERMANENTES DE 5 O MAS AÑOS-SIN VARIEDAD	S	428	32,60	17,59	17,59	17,59		17,59			17,59	17,59
1700000006988234	21-078-005-00017-003	62000	PASTOS PERMANENTES DE 5 O MAS AÑOS-SIN VARIEDAD	S	428	27,40	86,59	86,59	86,59		86,59			86,59	86,59
1700000006988235	21-078-005-00017-013	62000	PASTOS PERMANENTES DE 5 O MAS AÑOS-SIN VARIEDAD	S	428	30,10	101,86	101,86	101,86		101,86			101,86	101,86
1700000006988237	21-078-040-00008-002	62000	PASTOS PERMANENTES DE 5 O MAS AÑOS-SIN VARIEDAD	S	428	13,10	1,12	1,12	1,12		1,12			1,12	1,12
1700000006988239	21-078-040-00025-002	62000	PASTOS PERMANENTES DE 5 O MAS AÑOS-SIN VARIEDAD	S	428	22,50	0,29	0,29	0,29		0,29			0,29	0,29
1700000006988240	21-078-005-00013-005	62000	PASTOS PERMANENTES DE 5 O MAS AÑOS-SIN VARIEDAD	S	428	13,20	0,47	0,47	0,47		0,47			0,47	0,47
1700000006988241	21-078-005-00017-004	62000	PASTOS PERMANENTES DE 5 O MAS AÑOS-SIN VARIEDAD	S	428	40,30	7,34	7,34	7,34		20,96			7,34	7,34
1700000006988243	21-078-040-00021-001	62000	PASTOS PERMANENTES DE 5 O MAS AÑOS-SIN VARIEDAD	S	428	35,00	8,29	8,29	8,29		11,05			8,29	8,29
1700000006988244	21-078-040-00014-003	62000	PASTOS PERMANENTES DE 5 O MAS AÑOS-SIN VARIEDAD	S	428	18,00	2,33	2,33	2,33		2,33			2,33	2,33
1700000006988245	21-078-041-00021-002	62000	PASTOS PERMANENTES DE 5 O MAS AÑOS-SIN VARIEDAD	S	428	21,70	21,10	21,10	21,10		21,10			21,10	21,10
1700000006988246	21-078-040-00025-001	62000	PASTOS PERMANENTES DE 5 O MAS AÑOS-SIN VARIEDAD	S	428	28,70	0,17	0,17	0,17		0,17			0,17	0,17
1700000006988247	21-078-040-00018-001	62000	PASTOS PERMANENTES DE 5 O MAS AÑOS-SIN VARIEDAD	S	428	25,10	10,55	10,55	10,55		10,55			10,55	10,55
1700000006988248	21-078-040-00014-001	62000	PASTOS PERMANENTES DE 5 O MAS AÑOS-SIN VARIEDAD	S	428	23,20	10,78	10,78	10,78		10,78			10,78	10,78
1700000006988249	21-078-040-00015-001	62000	PASTOS PERMANENTES DE 5 O MAS AÑOS-SIN VARIEDAD	S	428	21,70	12,81	12,81	12,81		12,81			12,81	12,81
1700000006988250	21-078-040-00016-003	62000	PASTOS PERMANENTES DE 5 O MAS AÑOS-SIN VARIEDAD	S	428	20,20	31,98	31,98	31,98		31,98			31,98	31,98
1700000006988251	21-078-040-00016-007	62000	PASTOS PERMANENTES DE 5 O MAS AÑOS-SIN VARIEDAD	S	428	21,30	8,17	8,17	8,17		8,17			8,17	8,17
1700000006988252	21-078-040-00008-001	62000	PASTOS PERMANENTES DE 5 O MAS AÑOS-SIN VARIEDAD	S	428	24,80	37,95	37,95	37,95		37,95			37,95	37,95
1700000006988253	21-078-040-00014-002	62000	PASTOS PERMANENTES DE 5 O MAS AÑOS-SIN VARIEDAD	S	428	23,10	2,32	2,32	2,32		2,32			2,32	2,32
1700000006988254	21-078-040-00015-002	62000	PASTOS PERMANENTES DE 5 O MAS AÑOS-SIN VARIEDAD	S	428	20,30	0,70	0,70	0,70		0,70			0,70	0,70
1700000006988256	21-078-040-00025-001	62000	PASTOS PERMANENTES DE 5 O MAS AÑOS-SIN VARIEDAD	S	428	28,70	0,57	0,57	0,57		0,57			0,57	0,57
1700000006988257	21-078-040-00008-005	62000	PASTOS PERMANENTES DE 5 O MAS AÑOS-SIN VARIEDAD	S	428	30,60	10,71	10,71	10,71		10,71			10,71	10,71
1700000006988266	21-078-040-00018-006	62000	PASTOS PERMANENTES DE 5 O MAS AÑOS-SIN VARIEDAD	S	428	17,80	1,59	1,59	1,59		1,59			1,59	1,59

INCIDENCIAS**INCIDENCIA DESCRIPCIÓN**

100407 Explotación solicitada no forma parte de ningún organismo de control autorizado para la producción ecológica en Andalucía o fecha de inscripción posterior al plazo establecido (Anexo I. Criterios de Subvencionabilidad. Orden 28 de marzo de 2023).
Explotación:ES210790000007 Especie:PORCINO

Datos considerados para el Cálculo de la Carga Ganadera mínima y máxima del expediente

Explotación	Especie	Inscrito en Sipea y Admisible	Ugm Calculada para CG Mínima	Ugm Calculada para CG Máxima
ES210790000007	BOVINA	SI	102,56	102,56
ES210790000007	PORCINO	NO	0,00	27,18
ES210790000194	BOVINA	SI	57,52	57,52
			160,08	187,26

Superficie determinada para Cálculo Carga Ganadera Mínima: 518,77 ha

Superficie determinada para Cálculo Carga Ganadera Máxima: 518,77 ha

Carga Ganadera Mínima Expediente: 0,31 ugm/ha

Carga Ganadera Máxima Expediente: 0,36 ugm/ha

Recintos Determinados para el Cálculo de Garga Ganadera Mínima

REF.	REFERENCIA SIGPAC	CULTIVO	DESCRIPCIÓN CULTIVO	S/R	SUP. RESUELTA (ha)
------	-------------------	---------	---------------------	-----	--------------------

(1) Superficie declarada admisible ajustada con la superficie comprometida.
(2) Factor de penalización valorando el alcance para el tipo de compromiso.

Puede verificar la integridad de una copia de este documento mediante la lectura del código QR adjunto o mediante el acceso a la dirección <https://ws050.juntadeandalucia.es/verificarFirma> indicando el código de VERIFICACIÓN

FIRMADO POR	RAQUEL MARIA ESPIN CRESPO	18/12/2024
VERIFICACIÓN	Pk2jmBDMDBSWPSC42MTUWFP24ALUB4	PÁG. 359/2078



**Datos considerados para el Cálculo de la Carga Ganadera mínima y máxima del expediente****Recintos Determinados para el Cálculo de Garga Ganadera Mínima**

REF.	REFERENCIA SIGPAC	CULTIVO	DESCRIPCIÓN CULTIVO	S/R	SUP.
					RESUELTA (ha)
-1381411	21-078-005-00017-00003	62000	PASTOS PERMANENTES DE 5 O MAS AÑOS-SIN VARIEDAD	S	51,79
-738272	21-078-040-00008-00011	62000	PASTOS PERMANENTES DE 5 O MAS AÑOS-SIN VARIEDAD	S	1,37
-738271	21-078-040-00008-00010	62000	PASTOS PERMANENTES DE 5 O MAS AÑOS-SIN VARIEDAD	S	17,84
-738270	21-078-040-00008-00009	62000	PASTOS PERMANENTES DE 5 O MAS AÑOS-SIN VARIEDAD	S	0,18
4610381	21-078-005-00013-00008	62000	PASTOS PERMANENTES DE 5 O MAS AÑOS-SIN VARIEDAD	S	0,49
1700000006988212	21-078-005-00013-00001	62000	PASTOS PERMANENTES DE 5 O MAS AÑOS-SIN VARIEDAD	S	35,23
1700000006988213	21-078-005-00016-00001	62000	PASTOS PERMANENTES DE 5 O MAS AÑOS-SIN VARIEDAD	S	22,51
1700000006988219	21-078-040-00018-00004	62000	PASTOS PERMANENTES DE 5 O MAS AÑOS-SIN VARIEDAD	S	1,96
1700000006988228	21-078-040-00008-00007	62000	PASTOS PERMANENTES DE 5 O MAS AÑOS-SIN VARIEDAD	S	1,25
1700000006988232	21-078-005-00017-00015	62000	PASTOS PERMANENTES DE 5 O MAS AÑOS-SIN VARIEDAD	S	10,87
1700000006988233	21-078-005-00017-00017	62000	PASTOS PERMANENTES DE 5 O MAS AÑOS-SIN VARIEDAD	S	17,59
1700000006988234	21-078-005-00017-00003	62000	PASTOS PERMANENTES DE 5 O MAS AÑOS-SIN VARIEDAD	S	86,59
1700000006988235	21-078-005-00017-00013	62000	PASTOS PERMANENTES DE 5 O MAS AÑOS-SIN VARIEDAD	S	101,86
1700000006988237	21-078-040-00008-00002	62000	PASTOS PERMANENTES DE 5 O MAS AÑOS-SIN VARIEDAD	S	1,12
1700000006988239	21-078-040-00025-00002	62000	PASTOS PERMANENTES DE 5 O MAS AÑOS-SIN VARIEDAD	S	0,29
1700000006988240	21-078-005-00013-00005	62000	PASTOS PERMANENTES DE 5 O MAS AÑOS-SIN VARIEDAD	S	0,47
1700000006988241	21-078-005-00017-00004	62000	PASTOS PERMANENTES DE 5 O MAS AÑOS-SIN VARIEDAD	S	7,34
1700000006988243	21-078-040-00021-00001	62000	PASTOS PERMANENTES DE 5 O MAS AÑOS-SIN VARIEDAD	S	8,29
1700000006988244	21-078-040-00014-00003	62000	PASTOS PERMANENTES DE 5 O MAS AÑOS-SIN VARIEDAD	S	2,33
1700000006988245	21-078-041-00021-00002	62000	PASTOS PERMANENTES DE 5 O MAS AÑOS-SIN VARIEDAD	S	21,10
1700000006988246	21-078-040-00025-00001	62000	PASTOS PERMANENTES DE 5 O MAS AÑOS-SIN VARIEDAD	S	0,17
1700000006988247	21-078-040-00018-00001	62000	PASTOS PERMANENTES DE 5 O MAS AÑOS-SIN VARIEDAD	S	10,55
1700000006988248	21-078-040-00014-00001	62000	PASTOS PERMANENTES DE 5 O MAS AÑOS-SIN VARIEDAD	S	10,78
1700000006988249	21-078-040-00015-00001	62000	PASTOS PERMANENTES DE 5 O MAS AÑOS-SIN VARIEDAD	S	12,81
1700000006988250	21-078-040-00016-00003	62000	PASTOS PERMANENTES DE 5 O MAS AÑOS-SIN VARIEDAD	S	31,98
1700000006988251	21-078-040-00016-00007	62000	PASTOS PERMANENTES DE 5 O MAS AÑOS-SIN VARIEDAD	S	8,17
1700000006988252	21-078-040-00008-00001	62000	PASTOS PERMANENTES DE 5 O MAS AÑOS-SIN VARIEDAD	S	37,95
1700000006988253	21-078-040-00014-00002	62000	PASTOS PERMANENTES DE 5 O MAS AÑOS-SIN VARIEDAD	S	2,32
1700000006988254	21-078-040-00015-00002	62000	PASTOS PERMANENTES DE 5 O MAS AÑOS-SIN VARIEDAD	S	0,70
1700000006988256	21-078-040-00025-00001	62000	PASTOS PERMANENTES DE 5 O MAS AÑOS-SIN VARIEDAD	S	0,57
1700000006988257	21-078-040-00008-00005	62000	PASTOS PERMANENTES DE 5 O MAS AÑOS-SIN VARIEDAD	S	10,71
1700000006988266	21-078-040-00018-00006	62000	PASTOS PERMANENTES DE 5 O MAS AÑOS-SIN VARIEDAD	S	1,59

Recintos Determinados para el Cálculo de Garga Ganadera Máxima

REF.	REFERENCIA SIGPAC	CULTIVO	DESCRIPCIÓN CULTIVO	S/R	SUP.
					RESUELTA (ha)
-1381411	21-078-005-00017-00003	62000	PASTOS PERMANENTES DE 5 O MAS AÑOS-SIN VARIEDAD	S	51,79
-738272	21-078-040-00008-00011	62000	PASTOS PERMANENTES DE 5 O MAS AÑOS-SIN VARIEDAD	S	1,37

(1) Superficie declarada admisible ajustada con la superficie comprometida.
(2) Factor de penalización valorando el alcance para el tipo de compromiso.

Puede verificar la integridad de una copia de este documento mediante la lectura del código QR adjunto o mediante el acceso a la dirección <https://ws050.juntadeandalucia.es/verificarFirma> indicando el código de VERIFICACIÓN

FIRMADO POR	RAQUEL MARIA ESPIN CRESPO	18/12/2024
VERIFICACIÓN	Pk2jmBDMDBSWPSC42MTUWFP24ALUB4	PÁG. 360/2078



**Datos considerados para el Cálculo de la Carga Ganadera mínima y máxima del expediente****Recintos Determinados para el Cálculo de Garga Ganadera Máxima**

REF.	REFERENCIA SIGPAC	CULTIVO	DESCRIPCIÓN CULTIVO	SUP.	
				S/R	RESUELTA (ha)
-738271	21-078-040-00008-00010	62000	PASTOS PERMANENTES DE 5 O MAS AÑOS-SIN VARIEDAD	S	17,84
-738270	21-078-040-00008-00009	62000	PASTOS PERMANENTES DE 5 O MAS AÑOS-SIN VARIEDAD	S	0,18
4610381	21-078-005-00013-00008	62000	PASTOS PERMANENTES DE 5 O MAS AÑOS-SIN VARIEDAD	S	0,49
1700000006988212	21-078-005-00013-00001	62000	PASTOS PERMANENTES DE 5 O MAS AÑOS-SIN VARIEDAD	S	35,23
1700000006988213	21-078-005-00016-00001	62000	PASTOS PERMANENTES DE 5 O MAS AÑOS-SIN VARIEDAD	S	22,51
1700000006988219	21-078-040-00018-00004	62000	PASTOS PERMANENTES DE 5 O MAS AÑOS-SIN VARIEDAD	S	1,96
1700000006988228	21-078-040-00008-00007	62000	PASTOS PERMANENTES DE 5 O MAS AÑOS-SIN VARIEDAD	S	1,25
1700000006988232	21-078-005-00017-00015	62000	PASTOS PERMANENTES DE 5 O MAS AÑOS-SIN VARIEDAD	S	10,87
1700000006988233	21-078-005-00017-00017	62000	PASTOS PERMANENTES DE 5 O MAS AÑOS-SIN VARIEDAD	S	17,59
1700000006988234	21-078-005-00017-00003	62000	PASTOS PERMANENTES DE 5 O MAS AÑOS-SIN VARIEDAD	S	86,59
1700000006988235	21-078-005-00017-00013	62000	PASTOS PERMANENTES DE 5 O MAS AÑOS-SIN VARIEDAD	S	101,86
1700000006988237	21-078-040-00008-00002	62000	PASTOS PERMANENTES DE 5 O MAS AÑOS-SIN VARIEDAD	S	1,12
1700000006988239	21-078-040-00025-00002	62000	PASTOS PERMANENTES DE 5 O MAS AÑOS-SIN VARIEDAD	S	0,29
1700000006988240	21-078-005-00013-00005	62000	PASTOS PERMANENTES DE 5 O MAS AÑOS-SIN VARIEDAD	S	0,47
1700000006988241	21-078-005-00017-00004	62000	PASTOS PERMANENTES DE 5 O MAS AÑOS-SIN VARIEDAD	S	7,34
1700000006988243	21-078-040-00021-00001	62000	PASTOS PERMANENTES DE 5 O MAS AÑOS-SIN VARIEDAD	S	8,29
1700000006988244	21-078-040-00014-00003	62000	PASTOS PERMANENTES DE 5 O MAS AÑOS-SIN VARIEDAD	S	2,33
1700000006988245	21-078-041-00021-00002	62000	PASTOS PERMANENTES DE 5 O MAS AÑOS-SIN VARIEDAD	S	21,10
1700000006988246	21-078-040-00025-00001	62000	PASTOS PERMANENTES DE 5 O MAS AÑOS-SIN VARIEDAD	S	0,17
1700000006988247	21-078-040-00018-00001	62000	PASTOS PERMANENTES DE 5 O MAS AÑOS-SIN VARIEDAD	S	10,55
1700000006988248	21-078-040-00014-00001	62000	PASTOS PERMANENTES DE 5 O MAS AÑOS-SIN VARIEDAD	S	10,78
1700000006988249	21-078-040-00015-00001	62000	PASTOS PERMANENTES DE 5 O MAS AÑOS-SIN VARIEDAD	S	12,81
1700000006988250	21-078-040-00016-00003	62000	PASTOS PERMANENTES DE 5 O MAS AÑOS-SIN VARIEDAD	S	31,98
1700000006988251	21-078-040-00016-00007	62000	PASTOS PERMANENTES DE 5 O MAS AÑOS-SIN VARIEDAD	S	8,17
1700000006988252	21-078-040-00008-00001	62000	PASTOS PERMANENTES DE 5 O MAS AÑOS-SIN VARIEDAD	S	37,95
1700000006988253	21-078-040-00014-00002	62000	PASTOS PERMANENTES DE 5 O MAS AÑOS-SIN VARIEDAD	S	2,32
1700000006988254	21-078-040-00015-00002	62000	PASTOS PERMANENTES DE 5 O MAS AÑOS-SIN VARIEDAD	S	0,70
1700000006988256	21-078-040-00025-00001	62000	PASTOS PERMANENTES DE 5 O MAS AÑOS-SIN VARIEDAD	S	0,57
1700000006988257	21-078-040-00008-00005	62000	PASTOS PERMANENTES DE 5 O MAS AÑOS-SIN VARIEDAD	S	10,71
1700000006988266	21-078-040-00018-00006	62000	PASTOS PERMANENTES DE 5 O MAS AÑOS-SIN VARIEDAD	S	1,59

Incidencias de carga ganadera**INCIDENCIA DESCRIPCIÓN**

100407 Explotación solicitada no forma parte de ningún organismo de control autorizado para la producción ecológica en Andalucía o fecha de inscripción posterior al plazo establecido (Anexo I. Criterios de Subvencionabilidad. Orden 28 de marzo de 2023).
Explotación:ES210790000007 Especie:PORCINO

(1) Superficie declarada admisible ajustada con la superficie comprometida.
(2) Factor de penalización valorando el alcance para el tipo de compromiso.

Puede verificar la integridad de una copia de este documento mediante la lectura del código QR adjunto o mediante el acceso a la dirección <https://ws050.juntadeandalucia.es/verificarFirma> indicando el código de VERIFICACIÓN

FIRMADO POR	RAQUEL MARIA ESPIN CRESPO	18/12/2024	
VERIFICACIÓN	Pk2jmBDMDBSWPSC42MTUWFP24ALUB4	PÁG. 361/2078	



(1) Superficie declarada admisible ajustada con la superficie comprometida.
(2) Factor de penalización valorando el alcance para el tipo de compromiso.

Puede verificar la integridad de una copia de este documento mediante la lectura del código QR adjunto o mediante el acceso a la dirección <https://ws050.juntadeandalucia.es/verificarFirma> indicando el código de VERIFICACIÓN

FIRMADO POR	RAQUEL MARIA ESPIN CRESPO	18/12/2024
VERIFICACIÓN	Pk2jmBDMDBSWPSC42MTUWFP24ALUB4	PÁG. 362/2078



**APELLIDOS Y NOMBRE / RAZÓN SOCIAL**

CUARESMA BRAVO MARIA AMALIA

NIF

****5776*

EXPEDIENTE

1072667

ANUALIDAD DE PAGO

1ª

IMPORTES POR ANUALIDAD

	2023	2024	2025	2026	2027
IMPORTE MÁXIMO SUBVENCIONABLE	2.646,87 €	2.646,87 €	2.646,87 €	2.646,87 €	2.646,87 €
IMPORTE MEDIO DE TRANSFERENCIA (€/ha)	43,54 €	43,54 €	43,54 €	43,54 €	43,54 €

RESUMEN DE UNIDADES

Cód	GRUPO DE PAGO	Sup. Dec. Admisible (ha)	Sup. Comprometida (ha)	Sup. ajustada compromiso (1) (ha)	% sobredec.	Sup. Resuelta (ha)	Importe Declarado	Importe Topado	Importe Resuelto	Importe tras sobredec.
428	PASTOS ASOCIADOS A GANADERÍA ECOLÓGICA	60,79		60,79	0,00	60,79	4.993,90	2.646,87	2.646,87	2.646,87
TOTAL		60,79	60,79	60,79		60,79	4.993,90	2.646,87	2.646,87	2.646,87

APLICACIÓN DE REDUCCIONES Y PENALIZACIONES

GRUPO DE PAGO	Importe Calculado	Importe prereduc.	Criterios de subvencionabilidad y compromisos	Presentación tardía	Omisión declaración	Condicionalidad	IMPORTE (Euros) RESUELTO
PASTOS ASOCIADOS A GANADERÍA	2.646,87	2.646,87	0,00	0,00	0,00	0,00	2.646,87
TOTAL	2.646,87	2.646,87					2.646,87

RESUMEN DE PAGOS**IMPORTE (Euros)**

	RESUELTO	FEADER	MAPA	CAPADR
PASTOS ASOCIADOS A GANADERÍA ECOLÓGICA - Pago realizado	2.646,87 €	2.249,84 €	259,66 €	137,37 €

RECINTOS RESUELTOS

REE	REFERENCIA SIGPAC	CULTIVO	DESCRIPCIÓN CULTIVO	S/R	G.PAGO	PEND. MEDIA (%)	SUP. DEC. ADMISIBLE (ha)	SUP. COMPROM. (ha)	SUP. AJUSTADA COMPROM. (1) (ha)	SUP. CONV. SIGPAC (ha)	SUP. CERTIF. (ha)	SUP. CAMPO (ha)	SUP. CAMPO DETER. CULT. DECLARADO (ha)	SUP. DEC. REDUCIDA (ha)	SUP. RESUELTA (ha)
1700000004907243	21-008-006-00028-002	62000	PASTOS PERMANENTES DE 5 O MAS AÑOS-SIN VARIEDAD	S	428	7,90	57,20	57,20	57,20		57,20			57,20	57,20
1700000004907244	21-008-006-00091-001	62000	PASTOS PERMANENTES DE 5 O MAS AÑOS-SIN VARIEDAD	S	428	11,80	3,59	3,59	3,59		3,59			3,59	3,59

INCIDENCIAS**INCIDENCIA DESCRIPCIÓN**

- 75024 La cuenta corriente declarada no se encuentra en el sistema GIRO, se realiza el pago a la cuenta principal designada en GIRO.
- 100407 Explotación solicitada no forma parte de ningún organismo de control autorizado para la producción ecológica en Andalucía o fecha de inscripción posterior al plazo establecido (Anexo I. Criterios de Subvencionabilidad. Orden 28 de marzo de 2023).
Explotación:ES210080000028 Especie:PORCINO

(1) Superficie declarada admisible ajustada con la superficie comprometida.
(2) Factor de penalización valorando el alcance para el tipo de compromiso.

Puede verificar la integridad de una copia de este documento mediante la lectura del código QR adjunto o mediante el acceso a la dirección <https://ws050.juntadeandalucia.es/verificarFirma> indicando el código de VERIFICACIÓN

FIRMADO POR

RAQUEL MARIA ESPIN CRESPO

18/12/2024

VERIFICACIÓN

Pk2jmBDMDBSWPSC42MTUWFP24ALUB4

PÁG. 363/2078



**Datos considerados para el Cálculo de la Carga Ganadera mínima y máxima del expediente**

Explotación	Especie	Inscrito en Sipea y Admisible	Ugm Calculada para CG Mínima	Ugm Calculada para CG Máxima
ES210080000028	OVINA	SI	9,50	9,50
ES210080000028	PORCINO	NO	0,00	0,00
			9,50	9,50

Superficie determinada para Cálculo Carga Ganadera Mínima: 60,79 ha

Superficie determinada para Cálculo Carga Ganadera Máxima: 60,79 ha

Carga Ganadera Mínima Expediente: 0,16 ugm/ha

Carga Ganadera Máxima Expediente: 0,16 ugm/ha

Los importes del Grupo de Pago de pastos de este expediente han sido ajustados por no llegar a la carga ganadera mínima de 0,3

Recintos Determinados para el Cálculo de Garga Ganadera Mínima

REF.	REFERENCIA SIGPAC	CULTIVO	DESCRIPCIÓN CULTIVO	S/R	SUP. RESUELTA (ha)
1700000004907243	21-008-006-00028-00002	62000	PASTOS PERMANENTES DE 5 O MAS AÑOS-SIN VARIEDAD	S	57,20
1700000004907244	21-008-006-00091-00001	62000	PASTOS PERMANENTES DE 5 O MAS AÑOS-SIN VARIEDAD	S	3,59

Recintos Determinados para el Cálculo de Garga Ganadera Máxima

REF.	REFERENCIA SIGPAC	CULTIVO	DESCRIPCIÓN CULTIVO	S/R	SUP. RESUELTA (ha)
1700000004907243	21-008-006-00028-00002	62000	PASTOS PERMANENTES DE 5 O MAS AÑOS-SIN VARIEDAD	S	57,20
1700000004907244	21-008-006-00091-00001	62000	PASTOS PERMANENTES DE 5 O MAS AÑOS-SIN VARIEDAD	S	3,59

Incidencias de carga ganadera**INCIDENCIA DESCRIPCIÓN**

100407 Explotación solicitada no forma parte de ningún organismo de control autorizado para la producción ecológica en Andalucía o fecha de inscripción posterior al plazo establecido (Anexo I. Criterios de Subvencionabilidad. Orden 28 de marzo de 2023).
Explotación:ES210080000028 Especie:PORCINO

(1) Superficie declarada admisible ajustada con la superficie comprometida.
(2) Factor de penalización valorando el alcance para el tipo de compromiso.

Puede verificar la integridad de una copia de este documento mediante la lectura del código QR adjunto o mediante el acceso a la dirección <https://ws050.juntadeandalucia.es/verificarFirma> indicando el código de VERIFICACIÓN

FIRMADO POR	RAQUEL MARIA ESPIN CRESPO	18/12/2024
VERIFICACIÓN	Pk2jmBDMDBSWPSC42MTUWFP24ALUB4	PÁG. 364/2078





APELLIDOS Y NOMBRE / RAZÓN SOCIAL
CUARESMA RODRIGUEZ ANTONIO DEL PILAR

IMPORTES POR ANUALIDAD

NIF ****4434* **EXPEDIENTE** 1005062 **ANUALIDAD DE PAGO** 1ª

	2023	2024	2025	2026	2027
IMPORTE MÁXIMO SUBVENCIONABLE	2.179,04 €	2.179,04 €	2.179,04 €	2.179,04 €	2.179,04 €
IMPORTE MEDIO DE TRANSFERENCIA (€/ha)	247,90 €	247,90 €	247,90 €	247,90 €	247,90 €

RESUMEN DE UNIDADES

Cód	GRUPO DE PAGO	Sup. Dec. Admisible (ha)	Sup. Comprometida (ha)	Sup. ajustada compromiso (1) (ha)	% sobredec.	Sup. Resuelta (ha)	Importe Declarado	Importe Topado	Importe Resuelto	Importe tras sobredec.
429	OLIVAR	8,79		8,79	0,00	8,79	2.179,04	2.179,04	2.179,04	2.179,04
TOTAL		8,79	8,79	8,79		8,79	2.179,04	2.179,04	2.179,04	2.179,04

APLICACIÓN DE REDUCCIONES Y PENALIZACIONES

GRUPO DE PAGO	Importe Calculado	Importe prereduc.	Criterios de subvencionabilidad y compromisos	Presentación tardía	Omisión declaración	Condicionalidad	IMPORTE (Euros) RESUELTO
OLIVAR	2.179,04	2.179,04	0,00	0,00	0,00	0,00	2.179,04
TOTAL	2.179,04	2.179,04					2.179,04

RESUMEN DE PAGOS**IMPORTE (Euros)**

	RESUELTO	FEADER	MAPA	CAPADR
OLIVAR - Pago realizado	2.179,04 €	1.852,18 €	213,76 €	113,10 €

RECINTOS RESUELTOS

REF.	REFERENCIA SIGPAC	CULTIVO DESCRIPCIÓN CULTIVO	S/R G.PAGO	PEND. MEDIA (%)	SUP. DEC. ADMISIBLE (ha)	SUP. COMPROM. (ha)	SUP. AJUSTADA COMPR.(1) (ha)	SUP. CONY. SIGPAC (ha)	SUP. CERTIE (ha)	SUP. CAMPO (ha)	SUP. CAMPO DETER. CULT. DECLARADO (ha)	SUP. DEC. REDUCIDA (ha)	SUP. RESUELTA (ha)
1700000004474039	21-008-010-00292-005	101216 OLIVAR-MANZANILLA DE HUELVA	S 429	18,10	0,80	0,80	0,80		0,80			0,80	0,80
1700000004474043	21-008-010-00315-015	101216 OLIVAR-MANZANILLA DE HUELVA	S 429	19,30	0,02	0,02	0,02		0,02			0,02	0,02
1700000004474044	21-008-010-00319-004	101216 OLIVAR-MANZANILLA DE HUELVA	S 429	17,00	4,01	4,01	4,01		4,01			4,01	4,01
1700000004474045	21-008-010-00315-001	101216 OLIVAR-MANZANILLA DE HUELVA	S 429	13,70	0,03	0,03	0,03		0,03			0,03	0,03
1700000004474046	21-008-010-00315-010	101216 OLIVAR-MANZANILLA DE HUELVA	S 429	9,40	0,05	0,05	0,05		0,05			0,05	0,05
1700000004474047	21-008-010-00315-013	101216 OLIVAR-MANZANILLA DE HUELVA	S 429	15,70	3,88	3,88	3,88		3,88			3,88	3,88

(1) Superficie declarada admisible ajustada con la superficie comprometida.
(2) Factor de penalización valorando el alcance para el tipo de compromiso.

Puede verificar la integridad de una copia de este documento mediante la lectura del código QR adjunto o mediante el acceso a la dirección <https://ws050.juntadeandalucia.es/verificarFirma> indicando el código de VERIFICACIÓN

FIRMADO POR

RAQUEL MARIA ESPIN CRESPO

18/12/2024

VERIFICACIÓN

Pk2jmBDMDBSWPSC42MTUWFP24ALUB4

PÁG. 365/2078



**APELLIDOS Y NOMBRE / RAZÓN SOCIAL**

CUARESMA RODRÍGUEZ ISIDORA

NIF

***4797*

EXPEDIENTE

1239739

ANUALIDAD DE PAGO

1ª

IMPORTES POR ANUALIDAD

	2023	2024	2025	2026	2027
IMPORTE MÁXIMO SUBVENCIONABLE	785,84 €	785,84 €	785,84 €	785,84 €	785,84 €
IMPORTE MEDIO DE TRANSFERENCIA (€/ha)	247,90 €	247,90 €	247,90 €	247,90 €	247,90 €

RESUMEN DE UNIDADES

Cód	GRUPO DE PAGO	Sup. Dec. Admisible (ha)	Sup. Comprometida (ha)	Sup. ajustada compromiso (1) (ha)	% sobredec.	Sup. Resuelta (ha)	Importe Declarado	Importe Topado	Importe Resuelto	Importe tras sobredec.
429	OLIVAR	3,17		3,17	0,00	3,17	785,84	785,84	785,84	785,84
TOTAL		3,17	3,17	3,17		3,17	785,84	785,84	785,84	785,84

APLICACIÓN DE REDUCCIONES Y PENALIZACIONES

GRUPO DE PAGO	Importe Calculado	Importe prereduc.	Criterios de subvencionabilidad y compromisos	Presentación tardía	Omisión declaración	Condicionalidad	IMPORTE (Euros) RESUELTO
OLIVAR	785,84	785,84	0,00	0,00	0,00	0,00	785,84
TOTAL	785,84	785,84					785,84

RESUMEN DE PAGOS**IMPORTE (Euros)**

	RESUELTO	FEADER	MAPA	CAPADR
OLIVAR - Pago realizado	785,84 €	667,96 €	77,09 €	40,79 €

RECINTOS RESUELTOS

REF.	REFERENCIA SIGPAC	CULTIVO DESCRIPCIÓN CULTIVO	S/R G.PAGO	PEND. MEDIA (%)	SUP. DEC. ADMISIBLE (ha)	SUP. COMPROM. (ha)	SUP. AJUSTADA COMPR.(1) (ha)	SUP. CONY. SIGPAC (ha)	SUP. CERTIE (ha)	SUP. CAMPO (ha)	SUP. CAMPO DETER. CULT. DECLARADO (ha)	SUP. DEC. REDUCIDA (ha)	SUP. RESUELTA (ha)
-962393	21-008-010-00056-001	101034 OLIVAR-BICAL	S 429	24,90	0,97	0,97	0,97		0,97			0,97	0,97
1700000004462323	21-008-010-00050-001	101034 OLIVAR-BICAL	S 429	29,50	2,20	2,20	2,20		2,20			2,20	2,20

(1) Superficie declarada admisible ajustada con la superficie comprometida.
(2) Factor de penalización valorando el alcance para el tipo de compromiso.Puede verificar la integridad de una copia de este documento mediante la lectura del código QR adjunto o mediante el acceso a la dirección <https://ws050.juntadeandalucia.es/verificarFirma> indicando el código de VERIFICACIÓN

FIRMADO POR

RAQUEL MARIA ESPIN CRESPO

18/12/2024

VERIFICACIÓN

Pk2jmBDMDBSWPSC42MTUWFP24ALUB4

PÁG. 366/2078



**APELLIDOS Y NOMBRE / RAZÓN SOCIAL**

CUNA DE JABUGO, SL

NIF
2306EXPEDIENTE**
1214730**ANUALIDAD DE PAGO**

1ª

IMPORTES POR ANUALIDAD

	2023	2024	2025	2026	2027
IMPORTE MÁXIMO SUBVENCIONABLE	8.728,56 €	8.728,56 €	8.728,56 €	8.728,56 €	8.728,56 €
IMPORTE MEDIO DE TRANSFERENCIA (€/ha)	151,17 €	151,17 €	151,17 €	151,17 €	151,17 €

RESUMEN DE UNIDADES

Cód	GRUPO DE PAGO	Sup. Dec. Admisible (ha)	Sup. Comprometida (ha)	Sup. ajustada compromiso (1) (ha)	% sobredec.	Sup. Resuelta (ha)	Importe Declarado	Importe Topado	Importe Resuelto	Importe tras sobredec.
426	HERBÁCEOS	57,74		57,74	0,00	57,74	8.728,56	8.728,56	8.728,56	8.728,56
TOTAL		57,74	57,74	57,74		57,74	8.728,56	8.728,56	8.728,56	8.728,56

APLICACIÓN DE REDUCCIONES Y PENALIZACIONES

GRUPO DE PAGO	Importe Calculado	Importe prereduc.	Criterios de subvencionabilidad y compromisos	Presentación tardía	Omisión declaración	Condicionalidad	IMPORTE (Euros) RESUELTO
HERBÁCEOS	8.728,56	8.728,56	0,00	0,00	0,00	0,00	8.728,56
TOTAL	8.728,56	8.728,56					8.728,56

RESUMEN DE PAGOS**IMPORTE (Euros)**

	RESUELTO	FEADER	MAPA	CAPADR
HERBÁCEOS - Pago realizado	8.728,56 €	7.419,28 €	856,27 €	453,01 €

RECINTOS RESUELTOS

REF.	REFERENCIA SIGPAC	CULTIVO DESCRIPCIÓN CULTIVO	S/R G.PAGO	PEND. MEDIA (%)	SUP. DEC. ADMISIBLE (ha)	SUP. COMPROM. (ha)	SUP. AJUSTADA COMPR.(1) (ha)	SUP. CONY. SIGPAC (ha)	SUP. CERTIE (ha)	SUP. CAMPO (ha)	SUP. CAMPO DETER. CULT. DECLARADO (ha)	SUP. DEC. REDUCIDA (ha)	SUP. RESUELTA (ha)
-1616381	21-075-058-00002-023	238000 ALTRAMUZ-SIN VARIEDAD	R	426	4,80	7,97	7,97	7,97	7,97			7,97	7,97
6933430	21-075-058-00002-023	1037 TRIGO BLANDO-ARTUR NICK	R	426	4,80	48,26	48,26	48,26	48,26			48,26	48,26
6933537	21-037-022-00002-001	241000 MEZCLA VEZA - AVENA-SIN VARIEDAD	S	426	7,20	1,51	1,51	1,51	1,51			1,51	1,51

INCIDENCIAS**INCIDENCIA DESCRIPCIÓN**

- 75024 La cuenta corriente declarada no se encuentra en el sistema GIRO, se realiza el pago a la cuenta principal designada en GIRO.
- 100407 Explotación solicitada no forma parte de ningún organismo de control autorizado para la producción ecológica en Andalucía o fecha de inscripción posterior al plazo establecido (Anexo I. Criterios de Subvencionabilidad. Orden 28 de marzo de 2023).
Explotación:ES210030000456 Especie:BOVINA
Explotación:ES210030000456 Especie:OVINA
- 100412 Número de hectáreas validadas inferior a la superficie mínima permitida por el grupo de cultivo (Anexo I. Criterios de Subvencionabilidad. Orden 28 de marzo de 2023).
Sup. Resuelta:0 Grupo de Pago:FRUTALES SECANO
- 100413 Recinto perteneciente a grupo de cultivo que no cumple con la superficie mínima requerida (Anexo I. Criterios de Subvencionabilidad. Orden 28 de marzo de 2023).
Ref:6933407 Recinto:21-075-051-00002-00030 Cultivo:122014 ALGARROBO-NEGRA Secano Sup. Declarada:0,25 Superficie Resolver:0,25
Ref:6933384 Recinto:21-075-052-00001-00014 Cultivo:122014 ALGARROBO-NEGRA Secano Sup. Declarada:42,15 Superficie Resolver:42,15
Ref:6933395 Recinto:21-075-052-00001-00024 Cultivo:122014 ALGARROBO-NEGRA Secano Sup. Declarada:4,46 Superficie Resolver:4,46
- 100424 Solicita recinto que no está comprometido para la operación.
Ref:-1073689 Recinto:21-021-001-00003-00058 Cultivo:62000 PASTOS PERMANENTES DE 5 O MAS AÑOS-SIN VARIEDAD Secano
Ref:6933519 Recinto:21-037-022-00001-00057 Cultivo:20000 BARBECHO TRADICIONAL-SIN VARIEDAD Secano
Ref:6933529 Recinto:21-037-022-00002-00003 Cultivo:63000 PASTOS DE MENOS DE 5 AÑOS-SIN VARIEDAD Secano

(1) Superficie declarada admisible ajustada con la superficie comprometida.
(2) Factor de penalización valorando el alcance para el tipo de compromiso.

Puede verificar la integridad de una copia de este documento mediante la lectura del código QR adjunto o mediante el acceso a la dirección <https://ws050.juntadeandalucia.es/verificarFirma> indicando el código de VERIFICACIÓN

FIRMADO POR

RAQUEL MARIA ESPIN CRESPO

18/12/2024

VERIFICACIÓN

Pk2jmBDMDBSWPSC42MTUWFP24ALUB4

PÁG. 367/2078



**APELLIDOS Y NOMBRE / RAZÓN SOCIAL**

DABRIO DELGADO MARIA JOSE

NIF

***7257*

EXPEDIENTE

1213453

ANUALIDAD DE PAGO

1ª

IMPORTE POR ANUALIDAD

	2023	2024	2025	2026	2027
IMPORTE MÁXIMO SUBVENCIONABLE	1.765,05 €	1.765,05 €	1.765,05 €	1.765,05 €	1.765,05 €
IMPORTE MEDIO DE TRANSFERENCIA (€/ha)	247,90 €	247,90 €	247,90 €	247,90 €	247,90 €

RESUMEN DE UNIDADES

Cód	GRUPO DE PAGO	Sup. Dec. Admisible (ha)	Sup. Comprometida (ha)	Sup. ajustada compromiso (1) (ha)	% sobredec.	Sup. Resuelta (ha)	Importe Declarado	Importe Topado	Importe Resuelto	Importe tras sobredec.
429	OLIVAR	7,12		7,12	0,00	7,12	1.765,05	1.765,05	1.765,05	1.765,05
TOTAL		7,12	7,12	7,12		7,12	1.765,05	1.765,05	1.765,05	1.765,05

APLICACIÓN DE REDUCCIONES Y PENALIZACIONES

GRUPO DE PAGO	Importe Calculado	Importe prereduc.	Criterios de subvencionabilidad y compromisos	Presentación tardía	Omisión declaración	Condicionalidad	IMPORTE (Euros) RESUELTO
OLIVAR	1.765,05		0,00	0,00	1,00	0,00	1.747,40
TOTAL	1.765,05	1.765,05					1.747,40

RESUMEN DE PAGOS**IMPORTE (Euros)**

	RESUELTO	FEADER	MAPA	CAPADR
OLIVAR - Pago realizado	1.747,40 €	1.485,29 €	171,42 €	90,69 €

RECINTOS RESUELTOS

REF.	REFERENCIA SIGPAC	CULTIVO	DESCRIPCIÓN CULTIVO	S/R G.PAGO	PEND. MEDIA (%)	SUP. DEC. ADMISIBLE (ha)	SUP. COMPROM. (ha)	SUP. AJUSTADA COMPR.(1) (ha)	SUP. CONY. SIGPAC (ha)	SUP. CERTIE (ha)	SUP. CAMPO (ha)	SUP. CAMPO DETER. CULT. DECLARADO (ha)	SUP. DEC. REDUCIDA (ha)	SUP. RESUELTA (ha)
4183819	21-031-002-00193-003	101007	OLIVAR-MANZANILLA	S 429	4,40	0,58	0,58	0,58	0,58	0,58			0,58	0,58
5303556	21-031-002-00244-001	101007	OLIVAR-MANZANILLA	S 429	3,80	0,54	0,54	0,54	0,54	0,54			0,54	0,54
1700000006039487	21-031-002-00049-001	101007	OLIVAR-MANZANILLA	S 429	17,10	0,50	0,50	0,50	0,50	0,50			0,50	0,50
1700000006039491	21-031-008-00051-002	101007	OLIVAR-MANZANILLA	S 429	14,50	0,59	0,59	0,59	0,59	0,59			0,59	0,59
1700000006039492	21-031-003-00147-004	101007	OLIVAR-MANZANILLA	S 429	34,70	1,19	1,19	1,19	1,19	1,19			1,19	1,19
1700000006039493	21-031-008-00050-001	101007	OLIVAR-MANZANILLA	S 429	14,60	1,10	1,10	1,10	1,10	1,10			1,10	1,10
1700000006039503	21-031-002-00187-003	101007	OLIVAR-MANZANILLA	S 429	4,20	0,32	0,32	0,32	0,32	0,32			0,32	0,32
1700000006039505	21-031-002-00198-001	101007	OLIVAR-MANZANILLA	S 429	4,50	0,31	0,31	0,31	0,31	0,31			0,31	0,31
1700000006039508	21-031-002-00319-001	101007	OLIVAR-MANZANILLA	S 429	5,40	0,85	0,85	0,85	0,85	0,85			0,85	0,85
1700000006039509	21-031-002-00347-001	101007	OLIVAR-MANZANILLA	S 429	7,10	0,49	0,49	0,49	0,49	0,49			0,49	0,49
1700000006039510	21-031-002-00410-002	101007	OLIVAR-MANZANILLA	S 429	21,30	0,56	0,56	0,56	0,56	0,56			0,56	0,56
1700000006039511	21-031-002-00471-001	101007	OLIVAR-MANZANILLA	S 429	2,40	0,09	0,09	0,09	0,09	0,09			0,09	0,09

INCIDENCIAS**INCIDENCIA DESCRIPCIÓN**

256 Solicitud con recintos no declarados en campaña actual con una reducción por omisión de superficie superior al 3%
CÓDIGO PARA EL PORCENTAJE DE REDUCCIÓN POR OMISIÓN QUE CORRESPONDE A LA SOLICITUD:1

(1) Superficie declarada admisible ajustada con la superficie comprometida.
(2) Factor de penalización valorando el alcance para el tipo de compromiso.

Puede verificar la integridad de una copia de este documento mediante la lectura del código QR adjunto o mediante el acceso a la dirección <https://ws050.juntadeandalucia.es/verificarFirma> indicando el código de VERIFICACIÓN

FIRMADO POR

RAQUEL MARIA ESPIN CRESPO

18/12/2024

VERIFICACIÓN

Pk2jmBDMDBSWPSC42MTUWFP24ALUB4

PÁG. 368/2078



**APELLIDOS Y NOMBRE / RAZÓN SOCIAL**

DE LA LUZ GUTIERREZ JUANA MARIA

NIF

****6015*

EXPEDIENTE

1209075

ANUALIDAD DE PAGO

1ª

IMPORTE POR ANUALIDAD

	2023	2024	2025	2026	2027
IMPORTE MÁXIMO SUBVENCIONABLE	6.161,25 €	6.161,25 €	6.161,25 €	6.161,25 €	6.161,25 €
IMPORTE MEDIO DE TRANSFERENCIA (€/ha)	82,15 €	82,15 €	82,15 €	82,15 €	82,15 €

RESUMEN DE UNIDADES

Cód	GRUPO DE PAGO	Sup. Dec. Admisible (ha)	Sup. Comprometida (ha)	Sup. ajustada compromiso (1) (ha)	% sobredec.	Sup. Resuelta (ha)	Importe Declarado	Importe Topado	Importe Resuelto	Importe tras sobredec.
428	PASTOS ASOCIADOS A GANADERÍA ECOLÓGICA	136,67		75,00	0,00	75,00	6.161,25	6.161,25	6.161,25	6.161,25
TOTAL		136,67	75,00	75,00		75,00	6.161,25	6.161,25	6.161,25	6.161,25

APLICACIÓN DE REDUCCIONES Y PENALIZACIONES

GRUPO DE PAGO	Importe Calculado	Importe prereduc.	Criterios de subvencionabilidad y compromisos	Presentación tardía	Omisión declaración	Condicionidad	IMPORTE (Euros) RESUELTO
PASTOS ASOCIADOS A GANADERÍA	6.161,25	6.161,25	0,00	0,00	0,00	0,00	6.161,25
TOTAL	6.161,25	6.161,25					6.161,25

RESUMEN DE PAGOS**IMPORTE (Euros)**

	RESUELTO	FEADER	MAPA	CAPADR
PASTOS ASOCIADOS A GANADERÍA ECOLÓGICA - Pago realizado	6.161,25 €	5.237,06 €	604,42 €	319,77 €

RECINTOS RESUELTOS

REE	REFERENCIA SIGPAC	CULTIVO	DESCRIPCIÓN CULTIVO	S/R	G.PAGO	PEND. MEDIA (%)	SUP. DEC. ADMISIBLE (ha)	SUP. COMPROM. (ha)	SUP. AJUSTADA COMPR.(1) (ha)	SUP. CONV. SIGPAC (ha)	SUP. CERTIF. (ha)	SUP. CAMPO (ha)	SUP. CAMPO DETER. CULT. DECLARADO (ha)	SUP. DEC. REDUCIDA (ha)	SUP. RESUELTA (ha)
1700000006376442	21-057-012-00028-065	62000	PASTOS PERMANENTES DE 5 O MAS AÑOS-SIN VARIEDAD	S	428	10,80	19,15	19,15	19,15		19,15			19,15	19,15
1700000006376443	21-057-012-00018-004	62000	PASTOS PERMANENTES DE 5 O MAS AÑOS-SIN VARIEDAD	S	428	4,80	0,24	0,24	0,24		0,24			0,24	0,24
1700000006376444	21-057-012-00018-010	62000	PASTOS PERMANENTES DE 5 O MAS AÑOS-SIN VARIEDAD	S	428	14,50	16,96	16,96	16,96		22,61			16,96	16,96
1700000006376446	21-057-012-00006-001	62000	PASTOS PERMANENTES DE 5 O MAS AÑOS-SIN VARIEDAD	S	428	11,10	58,79	58,79	58,79		58,79			58,79	58,79
1700000006376469	21-057-012-00028-012	62000	PASTOS PERMANENTES DE 5 O MAS AÑOS-SIN VARIEDAD	S	428	12,20	13,53	13,53	13,53		15,92			13,53	13,53
1700000006376470	21-057-012-00028-031	62000	PASTOS PERMANENTES DE 5 O MAS AÑOS-SIN VARIEDAD	S	428	12,20	28,00	28,00	28,00		28,00			28,00	28,00

INCIDENCIAS**INCIDENCIA DESCRIPCIÓN**

- 100407 Explotación solicitada no forma parte de ningún organismo de control autorizado para la producción ecológica en Andalucía o fecha de inscripción posterior al plazo establecido (Anexo I. Criterios de Subvencionabilidad. Orden 28 de marzo de 2023).
Explotación:ES210150000145 Especie:PORCINO
- 100424 Solicita recinto que no está comprometido para la operación.
Ref:1700000006376445 Recinto:21-057-012-00018-00007 Cultivo:62000 PASTOS PERMANENTES DE 5 O MAS AÑOS-SIN VARIEDAD Secano

(1) Superficie declarada admisible ajustada con la superficie comprometida.
(2) Factor de penalización valorando el alcance para el tipo de compromiso.

Puede verificar la integridad de una copia de este documento mediante la lectura del código QR adjunto o mediante el acceso a la dirección <https://ws050.juntadeandalucia.es/verificarFirma> indicando el código de VERIFICACIÓN

FIRMADO POR

RAQUEL MARIA ESPIN CRESPO

18/12/2024

VERIFICACIÓN

Pk2jmBDMDBSWPSC42MTUWFP24ALUB4

PÁG. 369/2078



**Datos considerados para el Cálculo de la Carga Ganadera mínima y máxima del expediente**

Explotación	Especie	Inscrito en Sipea y Admisible	Ugm Calculada para CG Mínima	Ugm Calculada para CG Máxima
ES210150000145	OVINA	SI	9,53	9,53
ES210150000145	PORCINO	NO	0,00	4,70
ES210570000050	OVINA	SI	39,40	39,40
			48,93	53,63

Superficie determinada para Cálculo Carga Ganadera Mínima: 234,96 ha

Superficie determinada para Cálculo Carga Ganadera Máxima: 234,96 ha

Los importes del Grupo de Pago de pastos de este expediente han sido ajustados por no llegar a la carga ganadera mínima de 0,3

Carga Ganadera Mínima Expediente: 0,21 ugm/ha

Carga Ganadera Máxima Expediente: 0,23 ugm/ha

Recintos Determinados para el Cálculo de Garga Ganadera Mínima

REF.	REFERENCIA SIGPAC	CULTIVO	DESCRIPCIÓN CULTIVO	S/R	SUP. RESUELTA (ha)
-1550615	21-057-012-00028-00071	62000	PASTOS PERMANENTES DE 5 O MAS AÑOS-SIN VARIEDAD	S	7,80
-1550614	21-057-012-00028-00066	62000	PASTOS PERMANENTES DE 5 O MAS AÑOS-SIN VARIEDAD	S	13,01
-1550613	21-057-012-00028-00057	62000	PASTOS PERMANENTES DE 5 O MAS AÑOS-SIN VARIEDAD	S	17,91
1700000006376442	21-057-012-00028-00065	62000	PASTOS PERMANENTES DE 5 O MAS AÑOS-SIN VARIEDAD	S	19,15
1700000006376443	21-057-012-00018-00004	62000	PASTOS PERMANENTES DE 5 O MAS AÑOS-SIN VARIEDAD	S	0,24
1700000006376444	21-057-012-00018-00010	62000	PASTOS PERMANENTES DE 5 O MAS AÑOS-SIN VARIEDAD	S	16,96
1700000006376446	21-057-012-00006-00001	62000	PASTOS PERMANENTES DE 5 O MAS AÑOS-SIN VARIEDAD	S	58,79
1700000006376454	21-015-008-00001-00006	62000	PASTOS PERMANENTES DE 5 O MAS AÑOS-SIN VARIEDAD	S	31,96
1700000006376456	21-015-008-00024-00001	62000	PASTOS PERMANENTES DE 5 O MAS AÑOS-SIN VARIEDAD	S	27,61
1700000006376469	21-057-012-00028-00012	62000	PASTOS PERMANENTES DE 5 O MAS AÑOS-SIN VARIEDAD	S	13,53
1700000006376470	21-057-012-00028-00031	62000	PASTOS PERMANENTES DE 5 O MAS AÑOS-SIN VARIEDAD	S	28,00

Recintos Determinados para el Cálculo de Garga Ganadera Máxima

REF.	REFERENCIA SIGPAC	CULTIVO	DESCRIPCIÓN CULTIVO	S/R	SUP. RESUELTA (ha)
-1550615	21-057-012-00028-00071	62000	PASTOS PERMANENTES DE 5 O MAS AÑOS-SIN VARIEDAD	S	7,80
-1550614	21-057-012-00028-00066	62000	PASTOS PERMANENTES DE 5 O MAS AÑOS-SIN VARIEDAD	S	13,01
-1550613	21-057-012-00028-00057	62000	PASTOS PERMANENTES DE 5 O MAS AÑOS-SIN VARIEDAD	S	17,91
1700000006376442	21-057-012-00028-00065	62000	PASTOS PERMANENTES DE 5 O MAS AÑOS-SIN VARIEDAD	S	19,15
1700000006376443	21-057-012-00018-00004	62000	PASTOS PERMANENTES DE 5 O MAS AÑOS-SIN VARIEDAD	S	0,24
1700000006376444	21-057-012-00018-00010	62000	PASTOS PERMANENTES DE 5 O MAS AÑOS-SIN VARIEDAD	S	16,96
1700000006376445	21-057-012-00018-00007	62000	PASTOS PERMANENTES DE 5 O MAS AÑOS-SIN VARIEDAD	S	0,00
1700000006376446	21-057-012-00006-00001	62000	PASTOS PERMANENTES DE 5 O MAS AÑOS-SIN VARIEDAD	S	58,79
1700000006376454	21-015-008-00001-00006	62000	PASTOS PERMANENTES DE 5 O MAS AÑOS-SIN VARIEDAD	S	31,96
1700000006376456	21-015-008-00024-00001	62000	PASTOS PERMANENTES DE 5 O MAS AÑOS-SIN VARIEDAD	S	27,61
1700000006376469	21-057-012-00028-00012	62000	PASTOS PERMANENTES DE 5 O MAS AÑOS-SIN VARIEDAD	S	13,53
1700000006376470	21-057-012-00028-00031	62000	PASTOS PERMANENTES DE 5 O MAS AÑOS-SIN VARIEDAD	S	28,00

Incidencias de carga ganadera**INCIDENCIA DESCRIPCIÓN**

100407 Explotación solicitada no forma parte de ningún organismo de control autorizado para la producción ecológica en Andalucía o fecha de

(1) Superficie declarada admisible ajustada con la superficie comprometida.
(2) Factor de penalización valorando el alcance para el tipo de compromiso.Puede verificar la integridad de una copia de este documento mediante la lectura del código QR adjunto o mediante el acceso a la dirección <https://ws050.juntadeandalucia.es/verificarFirma> indicando el código de VERIFICACIÓN

FIRMADO POR

RAQUEL MARIA ESPIN CRESPO

18/12/2024

VERIFICACIÓN

Pk2jmBDMDBSWPSC42MTUWFP24ALUB4

PÁG. 370/2078





Datos considerados para el Cálculo de la Carga Ganadera mínima y máxima del expediente

inscripción posterior al plazo establecido (Anexo I. Criterios de Subvencionabilidad. Orden 28 de marzo de 2023).
Explotación:ES210150000145 Especie:PORCINO

(1) Superficie declarada admisible ajustada con la superficie comprometida.
(2) Factor de penalización valorando el alcance para el tipo de compromiso.

Puede verificar la integridad de una copia de este documento mediante la lectura del código QR adjunto o mediante el acceso a la dirección <https://ws050.juntadeandalucia.es/verificarFirma> indicando el código de VERIFICACIÓN

FIRMADO POR	RAQUEL MARIA ESPIN CRESPO	18/12/2024
VERIFICACIÓN	Pk2jmBDMDBSWPSC42MTUWFP24ALUB4	PÁG. 371/2078



**APELLIDOS Y NOMBRE / RAZÓN SOCIAL**

DE VAYAS BARROSO JOSE MARIA

NIF
2886EXPEDIENTE**
1204010**ANUALIDAD DE PAGO**

1ª

IMPORTES POR ANUALIDAD

	2023	2024	2025	2026	2027
IMPORTE MÁXIMO SUBVENCIONABLE	6.161,25 €	6.161,25 €	6.161,25 €	6.161,25 €	6.161,25 €
IMPORTE MEDIO DE TRANSFERENCIA (€/ha)	82,15 €	82,15 €	82,15 €	82,15 €	82,15 €

RESUMEN DE UNIDADES

Cód	GRUPO DE PAGO	Sup. Dec. Admisible (ha)	Sup. Comprometida (ha)	Sup. ajustada compromiso (1) (ha)	% sobredec.	Sup. Resuelta (ha)	Importe Declarado	Importe Topado	Importe Resuelto	Importe tras sobredec.
428	PASTOS ASOCIADOS A GANADERÍA ECOLÓGICA	100,52		75,00	0,00	75,00	6.161,25	6.161,25	6.161,25	6.161,25
TOTAL		100,52	75,00	75,00		75,00	6.161,25	6.161,25	6.161,25	6.161,25

APLICACIÓN DE REDUCCIONES Y PENALIZACIONES

GRUPO DE PAGO	Importe Calculado	Importe prereduc.	Criterios de subvencionabilidad y compromisos	Presentación tardía	Omisión declaración	Condicionalidad	IMPORTE (Euros) RESUELTO
PASTOS ASOCIADOS A GANADERÍA	6.161,25	6.161,25	0,00	0,00	0,00	0,00	6.161,25
TOTAL	6.161,25	6.161,25					6.161,25

RESUMEN DE PAGOS**IMPORTE (Euros)**

PASTOS ASOCIADOS A GANADERÍA ECOLÓGICA - Pago realizado	RESUELTO	FEADER	MAPA	CAPADR
	6.161,25 €	5.237,06 €	604,42 €	319,77 €

RECINTOS RESUELTOS

REE	REFERENCIA SIGPAC	CULTIVO	DESCRIPCIÓN CULTIVO	S/R G.PAGO	PEND. MEDIA (%)	SUP. DEC. ADMISIBLE (ha)	SUP. COMPROM. (ha)	SUP. AJUSTADA COMPROM. (1) (ha)	SUP. CONV. SIGPAC (ha)	SUP. CERTIF. (ha)	SUP. CAMPO (ha)	SUP. CAMPO DETER. CULT. DECLARADO (ha)	SUP. DEC. REDUCIDA (ha)	SUP. RESUELTA (ha)
4527765	21-005-900-99000-990	62000	PASTOS PERMANENTES DE 5 O MAS AÑOS-SIN VARIEDAD	S 428	1,57	10,04	10,04	10,04		10,04			10,04	10,04
4527777	21-040-900-99000-990	62000	PASTOS PERMANENTES DE 5 O MAS AÑOS-SIN VARIEDAD	S 428	0,38	90,48	90,48	90,48		90,48			90,48	90,48

(1) Superficie declarada admisible ajustada con la superficie comprometida.
(2) Factor de penalización valorando el alcance para el tipo de compromiso.Puede verificar la integridad de una copia de este documento mediante la lectura del código QR adjunto o mediante el acceso a la dirección <https://ws050.juntadeandalucia.es/verificarFirma> indicando el código de VERIFICACIÓN

FIRMADO POR

RAQUEL MARIA ESPIN CRESPO

18/12/2024

VERIFICACIÓN

Pk2jmBDMDBSWPSC42MTUWFP24ALUB4

PÁG. 372/2078



**Datos considerados para el Cálculo de la Carga Ganadera mínima y máxima del expediente**

Explotación	Especie	Inscrito en Sipea y Admisible	Ugm Calculada para CG Mínima	Ugm Calculada para CG Máxima
ES21040000514	BOVINA	SI	42,13	42,13
			42,13	42,13

Superficie determinada para Cálculo Carga Ganadera Mínima: 100,52 ha
Superficie determinada para Cálculo Carga Ganadera Máxima: 100,52 ha
Carga Ganadera Mínima Expediente: 0,42 ugm/ha
Carga Ganadera Máxima Expediente: 0,42 ugm/ha

Recintos Determinados para el Cálculo de Garga Ganadera Mínima

REF.	REFERENCIA SIGPAC	CULTIVO	DESCRIPCIÓN CULTIVO	S/R	SUP. RESUELTA (ha)
4527765	21-005-900-99000-99004	62000	PASTOS PERMANENTES DE 5 O MAS AÑOS-SIN VARIEDAD	S	10,04
4527777	21-040-900-99000-99003	62000	PASTOS PERMANENTES DE 5 O MAS AÑOS-SIN VARIEDAD	S	90,48

Recintos Determinados para el Cálculo de Garga Ganadera Máxima

REF.	REFERENCIA SIGPAC	CULTIVO	DESCRIPCIÓN CULTIVO	S/R	SUP. RESUELTA (ha)
4527765	21-005-900-99000-99004	62000	PASTOS PERMANENTES DE 5 O MAS AÑOS-SIN VARIEDAD	S	10,04
4527777	21-040-900-99000-99003	62000	PASTOS PERMANENTES DE 5 O MAS AÑOS-SIN VARIEDAD	S	90,48

(1) Superficie declarada admisible ajustada con la superficie comprometida.
(2) Factor de penalización valorando el alcance para el tipo de compromiso.

Puede verificar la integridad de una copia de este documento mediante la lectura del código QR adjunto o mediante el acceso a la dirección <https://ws050.juntadeandalucia.es/verificarFirma> indicando el código de VERIFICACIÓN

FIRMADO POR

RAQUEL MARIA ESPIN CRESPO

18/12/2024

VERIFICACIÓN

Pk2jmBDMDBSWPSC42MTUWFP24ALUB4

PÁG. 373/2078





APELLIDOS Y NOMBRE / RAZÓN SOCIAL **NIF** **EXPEDIENTE** **ANUALIDAD DE PAGO**
 DEHESA ANTAÑO, SLU ****7885* 1283223 1ª

IMPORTES POR ANUALIDAD

	2023	2024	2025	2026	2027
IMPORTE MÁXIMO SUBVENCIONABLE	6.161,25 €	6.161,25 €	6.161,25 €	6.161,25 €	6.161,25 €
IMPORTE MEDIO DE TRANSFERENCIA (€/ha)	82,15 €	82,15 €	82,15 €	82,15 €	82,15 €

RESUMEN DE UNIDADES

Cód	GRUPO DE PAGO	Sup. Dec. Admisible (ha)	Sup. Comprometida (ha)	Sup. ajustada compromiso (1) (ha)	% sobredec.	Sup. Resuelta (ha)	Importe Declarado	Importe Topado	Importe Resuelto	Importe tras sobredec.
428	PASTOS ASOCIADOS A GANADERÍA ECOLÓGICA	153,07		75,00	0,00	75,00	6.161,25	6.161,25	6.161,25	6.161,25
TOTAL		153,07	75,00	75,00		75,00	6.161,25	6.161,25	6.161,25	6.161,25

APLICACIÓN DE REDUCCIONES Y PENALIZACIONES

GRUPO DE PAGO	Importe Calculado	Importe prerreduc.	Criterios de subvencionabilidad y compromisos	Presentación tardía	Omisión declaración	Condicionidad	IMPORTE (Euros) RESUELTO
PASTOS ASOCIADOS A GANADERÍA	6.161,25	6.161,25	0,00	0,00	0,00	0,00	6.161,25
TOTAL	6.161,25	6.161,25					6.161,25

RESUMEN DE PAGOS

	RESUELTO	FEADER	MAPA	CAPADR
PASTOS ASOCIADOS A GANADERÍA ECOLÓGICA - Pago realizado	6.161,25 €	5.237,06 €	604,42 €	319,77 €

RECINTOS RESUELTOS

REE	REFERENCIA SIGPAC	CULTIVO DESCRIPCIÓN CULTIVO	S/R G.PAGO	PEND. MEDIA (%)	SUP. DEC. ADMISIBLE (ha)	SUP. COMPROM. (ha)	SUP. AJUSTADA COMPROM. (1) (ha)	SUP. CONV. SIGPAC (ha)	SUP. CERTIF. (ha)	SUP. CAMPO (ha)	SUP. CAMPO DETER. CULT. DECLARADO (ha)	SUP. DEC. REDUCIDA (ha)	SUP. RESUELTA (ha)
-1005837	21-029-020-00005-033	62000 PASTOS PERMANENTES DE 5 O MAS AÑOS-SIN VARIEDAD	S 428	21,30	1,68	1,68	1,68		1,68			1,68	1,68
1700000003584155	21-029-020-00002-003	62000 PASTOS PERMANENTES DE 5 O MAS AÑOS-SIN VARIEDAD	S 428	36,20	44,97	44,97	44,97		44,97			44,97	44,97
1700000003584156	21-029-020-00002-009	62000 PASTOS PERMANENTES DE 5 O MAS AÑOS-SIN VARIEDAD	S 428	23,80	18,29	18,29	18,29		18,29			18,29	18,29
1700000003584157	21-029-020-00002-010	62000 PASTOS PERMANENTES DE 5 O MAS AÑOS-SIN VARIEDAD	S 428	24,90	24,84	24,84	24,84		24,84			24,84	24,84
1700000003584158	21-029-020-00005-001	62000 PASTOS PERMANENTES DE 5 O MAS AÑOS-SIN VARIEDAD	S 428	17,10	1,31	1,31	1,31		1,31			1,31	1,31
1700000003584159	21-029-020-00005-015	62000 PASTOS PERMANENTES DE 5 O MAS AÑOS-SIN VARIEDAD	S 428	27,00	0,86	0,86	0,86		1,01			0,86	0,86
1700000003584160	21-029-020-00005-017	62000 PASTOS PERMANENTES DE 5 O MAS AÑOS-SIN VARIEDAD	S 428	25,40	1,93	1,93	1,93		2,27			1,93	1,93
1700000003584161	21-029-020-00005-028	62000 PASTOS PERMANENTES DE 5 O MAS AÑOS-SIN VARIEDAD	S 428	22,00	1,93	1,93	1,93		1,93			1,93	1,93
1700000003584162	21-029-020-00005-003	62000 PASTOS PERMANENTES DE 5 O MAS AÑOS-SIN VARIEDAD	S 428	22,20	26,73	26,73	26,73		26,73			26,73	26,73
1700000003584163	21-029-020-00005-030	62000 PASTOS PERMANENTES DE 5 O MAS AÑOS-SIN VARIEDAD	S 428	20,80	3,35	3,35	3,35		3,35			3,35	3,35
1700000003584164	21-029-020-00005-002	62000 PASTOS PERMANENTES DE 5 O MAS AÑOS-SIN VARIEDAD	S 428	27,30	0,42	0,42	0,42		0,42			0,42	0,42
1700000003584165	21-029-020-00005-029	62000 PASTOS PERMANENTES DE 5 O MAS AÑOS-SIN VARIEDAD	S 428	41,30	0,39	0,39	0,39		0,39			0,39	0,39
1700000003584166	21-029-020-00005-021	62000 PASTOS PERMANENTES DE 5 O MAS AÑOS-SIN VARIEDAD	S 428	14,30	0,04	0,04	0,04		0,04			0,04	0,04
1700000003584167	21-029-020-00005-020	62000 PASTOS PERMANENTES DE 5 O MAS AÑOS-SIN VARIEDAD	S 428	12,60	0,16	0,16	0,16		0,16			0,16	0,16
1700000003584168	21-029-020-00005-019	62000 PASTOS PERMANENTES DE 5 O MAS AÑOS-SIN VARIEDAD	S 428	20,50	0,08	0,08	0,08		0,08			0,08	0,08
1700000003584169	21-029-020-00005-018	62000 PASTOS PERMANENTES DE 5 O MAS AÑOS-SIN VARIEDAD	S 428	27,90	13,80	13,80	13,80		16,23			13,80	13,80
1700000003584170	21-029-020-00005-027	62000 PASTOS PERMANENTES DE 5 O MAS AÑOS-SIN VARIEDAD	S 428	27,60	2,08	2,08	2,08		2,08			2,08	2,08
1700000003584171	21-029-020-00005-023	62000 PASTOS PERMANENTES DE 5 O MAS AÑOS-SIN VARIEDAD	S 428	26,90	3,10	3,10	3,10		3,10			3,10	3,10
1700000003584172	21-029-020-00005-024	62000 PASTOS PERMANENTES DE 5 O MAS AÑOS-SIN VARIEDAD	S 428	28,40	2,04	2,04	2,04		2,04			2,04	2,04
1700000003584173	21-029-020-00005-022	62000 PASTOS PERMANENTES DE 5 O MAS AÑOS-SIN VARIEDAD	S 428	24,90	5,07	5,07	5,07		5,97			5,07	5,07

(1) Superficie declarada admisible ajustada con la superficie comprometida.
 (2) Factor de penalización valorando el alcance para el tipo de compromiso.

Puede verificar la integridad de una copia de este documento mediante la lectura del código QR adjunto o mediante el acceso a la dirección <https://ws050.juntadeandalucia.es/verificarFirma> indicando el código de VERIFICACIÓN

FIRMADO POR

RAQUEL MARIA ESPIN CRESPO

18/12/2024

VERIFICACIÓN

Pk2jmBDMDBSWPSC42MTUWFP24ALUB4

PÁG. 374/2078



**Datos considerados para el Cálculo de la Carga Ganadera mínima y máxima del expediente**

Explotación	Especie	Inscrito en Sipea y Admisible	Ugm Calculada para CG Mínima	Ugm Calculada para CG Máxima
ES210290000121	BOVINA	SI	34,80	34,80
			34,80	34,80

Superficie determinada para Cálculo Carga Ganadera Mínima: 153,07 ha

Superficie determinada para Cálculo Carga Ganadera Máxima: 153,07 ha

Los importes del Grupo de Pago de pastos de este expediente han sido ajustados por no llegar a la carga ganadera mínima de 0,3

Carga Ganadera Mínima Expediente: 0,23 ugm/ha

Carga Ganadera Máxima Expediente: 0,23 ugm/ha

Recintos Determinados para el Cálculo de Garga Ganadera Mínima

REF.	REFERENCIA SIGPAC	CULTIVO	DESCRIPCIÓN CULTIVO	S/R	SUP. RESUELTA (ha)
-1005837	21-029-020-00005-00033	62000	PASTOS PERMANENTES DE 5 O MAS AÑOS-SIN VARIEDAD	S	1,68
1700000003584155	21-029-020-00002-00003	62000	PASTOS PERMANENTES DE 5 O MAS AÑOS-SIN VARIEDAD	S	44,97
1700000003584156	21-029-020-00002-00009	62000	PASTOS PERMANENTES DE 5 O MAS AÑOS-SIN VARIEDAD	S	18,29
1700000003584157	21-029-020-00002-00010	62000	PASTOS PERMANENTES DE 5 O MAS AÑOS-SIN VARIEDAD	S	24,84
1700000003584158	21-029-020-00005-00001	62000	PASTOS PERMANENTES DE 5 O MAS AÑOS-SIN VARIEDAD	S	1,31
1700000003584159	21-029-020-00005-00015	62000	PASTOS PERMANENTES DE 5 O MAS AÑOS-SIN VARIEDAD	S	0,86
1700000003584160	21-029-020-00005-00017	62000	PASTOS PERMANENTES DE 5 O MAS AÑOS-SIN VARIEDAD	S	1,93
1700000003584161	21-029-020-00005-00028	62000	PASTOS PERMANENTES DE 5 O MAS AÑOS-SIN VARIEDAD	S	1,93
1700000003584162	21-029-020-00005-00003	62000	PASTOS PERMANENTES DE 5 O MAS AÑOS-SIN VARIEDAD	S	26,73
1700000003584163	21-029-020-00005-00030	62000	PASTOS PERMANENTES DE 5 O MAS AÑOS-SIN VARIEDAD	S	3,35
1700000003584164	21-029-020-00005-00002	62000	PASTOS PERMANENTES DE 5 O MAS AÑOS-SIN VARIEDAD	S	0,42
1700000003584165	21-029-020-00005-00029	62000	PASTOS PERMANENTES DE 5 O MAS AÑOS-SIN VARIEDAD	S	0,39
1700000003584166	21-029-020-00005-00021	62000	PASTOS PERMANENTES DE 5 O MAS AÑOS-SIN VARIEDAD	S	0,04
1700000003584167	21-029-020-00005-00020	62000	PASTOS PERMANENTES DE 5 O MAS AÑOS-SIN VARIEDAD	S	0,16
1700000003584168	21-029-020-00005-00019	62000	PASTOS PERMANENTES DE 5 O MAS AÑOS-SIN VARIEDAD	S	0,08
1700000003584169	21-029-020-00005-00018	62000	PASTOS PERMANENTES DE 5 O MAS AÑOS-SIN VARIEDAD	S	13,80
1700000003584170	21-029-020-00005-00027	62000	PASTOS PERMANENTES DE 5 O MAS AÑOS-SIN VARIEDAD	S	2,08
1700000003584171	21-029-020-00005-00023	62000	PASTOS PERMANENTES DE 5 O MAS AÑOS-SIN VARIEDAD	S	3,10
1700000003584172	21-029-020-00005-00024	62000	PASTOS PERMANENTES DE 5 O MAS AÑOS-SIN VARIEDAD	S	2,04
1700000003584173	21-029-020-00005-00022	62000	PASTOS PERMANENTES DE 5 O MAS AÑOS-SIN VARIEDAD	S	5,07

Recintos Determinados para el Cálculo de Garga Ganadera Máxima

REF.	REFERENCIA SIGPAC	CULTIVO	DESCRIPCIÓN CULTIVO	S/R	SUP. RESUELTA (ha)
-1005837	21-029-020-00005-00033	62000	PASTOS PERMANENTES DE 5 O MAS AÑOS-SIN VARIEDAD	S	1,68
1700000003584155	21-029-020-00002-00003	62000	PASTOS PERMANENTES DE 5 O MAS AÑOS-SIN VARIEDAD	S	44,97
1700000003584156	21-029-020-00002-00009	62000	PASTOS PERMANENTES DE 5 O MAS AÑOS-SIN VARIEDAD	S	18,29
1700000003584157	21-029-020-00002-00010	62000	PASTOS PERMANENTES DE 5 O MAS AÑOS-SIN VARIEDAD	S	24,84
1700000003584158	21-029-020-00005-00001	62000	PASTOS PERMANENTES DE 5 O MAS AÑOS-SIN VARIEDAD	S	1,31
1700000003584159	21-029-020-00005-00015	62000	PASTOS PERMANENTES DE 5 O MAS AÑOS-SIN VARIEDAD	S	0,86
1700000003584160	21-029-020-00005-00017	62000	PASTOS PERMANENTES DE 5 O MAS AÑOS-SIN VARIEDAD	S	1,93

(1) Superficie declarada admisible ajustada con la superficie comprometida.
(2) Factor de penalización valorando el alcance para el tipo de compromiso.Puede verificar la integridad de una copia de este documento mediante la lectura del código QR adjunto o mediante el acceso a la dirección <https://ws050.juntadeandalucia.es/verificarFirma> indicando el código de VERIFICACIÓN

FIRMADO POR

RAQUEL MARIA ESPIN CRESPO

18/12/2024

VERIFICACIÓN

Pk2jmBDMDBSWPSC42MTUWFP24ALUB4

PÁG. 375/2078



**Datos considerados para el Cálculo de la Carga Ganadera mínima y máxima del expediente****Recintos Determinados para el Cálculo de Garga Ganadera Máxima**

REF.	REFERENCIA SIGPAC	CULTIVO	DESCRIPCIÓN CULTIVO	S/R	SUP.
					RESUELTA (ha)
1700000003584161	21-029-020-00005-00028	62000	PASTOS PERMANENTES DE 5 O MAS AÑOS-SIN VARIEDAD	S	1,93
1700000003584162	21-029-020-00005-00003	62000	PASTOS PERMANENTES DE 5 O MAS AÑOS-SIN VARIEDAD	S	26,73
1700000003584163	21-029-020-00005-00030	62000	PASTOS PERMANENTES DE 5 O MAS AÑOS-SIN VARIEDAD	S	3,35
1700000003584164	21-029-020-00005-00002	62000	PASTOS PERMANENTES DE 5 O MAS AÑOS-SIN VARIEDAD	S	0,42
1700000003584165	21-029-020-00005-00029	62000	PASTOS PERMANENTES DE 5 O MAS AÑOS-SIN VARIEDAD	S	0,39
1700000003584166	21-029-020-00005-00021	62000	PASTOS PERMANENTES DE 5 O MAS AÑOS-SIN VARIEDAD	S	0,04
1700000003584167	21-029-020-00005-00020	62000	PASTOS PERMANENTES DE 5 O MAS AÑOS-SIN VARIEDAD	S	0,16
1700000003584168	21-029-020-00005-00019	62000	PASTOS PERMANENTES DE 5 O MAS AÑOS-SIN VARIEDAD	S	0,08
1700000003584169	21-029-020-00005-00018	62000	PASTOS PERMANENTES DE 5 O MAS AÑOS-SIN VARIEDAD	S	13,80
1700000003584170	21-029-020-00005-00027	62000	PASTOS PERMANENTES DE 5 O MAS AÑOS-SIN VARIEDAD	S	2,08
1700000003584171	21-029-020-00005-00023	62000	PASTOS PERMANENTES DE 5 O MAS AÑOS-SIN VARIEDAD	S	3,10
1700000003584172	21-029-020-00005-00024	62000	PASTOS PERMANENTES DE 5 O MAS AÑOS-SIN VARIEDAD	S	2,04
1700000003584173	21-029-020-00005-00022	62000	PASTOS PERMANENTES DE 5 O MAS AÑOS-SIN VARIEDAD	S	5,07

(1) Superficie declarada admisible ajustada con la superficie comprometida.
(2) Factor de penalización valorando el alcance para el tipo de compromiso.

Puede verificar la integridad de una copia de este documento mediante la lectura del código QR adjunto o mediante el acceso a la dirección <https://ws050.juntadeandalucia.es/verificarFirma> indicando el código de VERIFICACIÓN

FIRMADO POR

RAQUEL MARIA ESPIN CRESPO

18/12/2024

VERIFICACIÓN

Pk2jmBDMDBSWPSC42MTUWFP24ALUB4

PÁG. 376/2078



**APELLIDOS Y NOMBRE / RAZÓN SOCIAL**

DEHESA DE AGUAFRIA, S.L.

NIF
0942EXPEDIENTE**
1229895**ANUALIDAD DE PAGO**
1ª**IMPORTES POR ANUALIDAD**

	2023	2024	2025	2026	2027
IMPORTE MÁXIMO SUBVENCIONABLE	8.593,15 €	8.593,15 €	8.593,15 €	8.593,15 €	8.593,15 €
IMPORTE MEDIO DE TRANSFERENCIA (€/ha)	101,32 €	101,32 €	101,32 €	101,32 €	101,32 €

RESUMEN DE UNIDADES

Cód	GRUPO DE PAGO	Sup. Dec. Admisible (ha)	Sup. Comprometida (ha)	Sup. ajustada compromiso (1) (ha)	% sobredec.	Sup. Resuelta (ha)	Importe Declarado	Importe Topado	Importe Resuelto	Importe tras sobredec.
428	PASTOS ASOCIADOS A GANADERÍA ECOLÓGICA	365,48		75,00	0,00	75,00	6.161,25	6.161,25	6.161,25	6.161,25
429	OLIVAR	9,81		9,81	0,00	9,81	2.431,90	2.431,90	2.431,90	2.431,90
TOTAL		375,29	84,81	84,81		84,81	8.593,15	8.593,15	8.593,15	8.593,15

APLICACIÓN DE REDUCCIONES Y PENALIZACIONES

GRUPO DE PAGO	Importe Calculado	Importe prereduc.	Criterios de subvencionabilidad y compromisos	Presentación tardía	Omisión declaración	Condicionalidad	IMPORTE (Euros) RESUELTO
OLIVAR	2.431,90	2.431,90	0,00	0,00	0,00	0,00	2.431,90
PASTOS ASOCIADOS A GANADERÍA	6.161,25	6.161,25	0,00	0,00	0,00	0,00	6.161,25
TOTAL	8.593,15	8.593,15					8.593,15

RESUMEN DE PAGOS

	RESUELTO	FEADER	MAPA	CAPADR
OLIVAR - Pago realizado	2.431,90 €	2.067,12 €	238,57 €	126,21 €
PASTOS ASOCIADOS A GANADERÍA ECOLÓGICA - Pago realizado	6.161,25 €	5.237,06 €	604,42 €	319,77 €
TOTAL	8.593,15 €	7.304,18 €	842,99 €	445,98 €

(1) Superficie declarada admisible ajustada con la superficie comprometida.
(2) Factor de penalización valorando el alcance para el tipo de compromiso.Puede verificar la integridad de una copia de este documento mediante la lectura del código QR adjunto o mediante el acceso a la dirección <https://ws050.juntadeandalucia.es/verificarFirma> indicando el código de VERIFICACIÓN

FIRMADO POR

RAQUEL MARIA ESPIN CRESPO

18/12/2024

VERIFICACIÓN

Pk2jmBDMDBSWPSC42MTUWFP24ALUB4

PÁG. 377/2078



**RECINTOS RESUELTOS**

REF.	REFERENCIA SIGPAC	CULTIVO	DESCRIPCIÓN CULTIVO	S/R	G.PAGO	PEND. MEDIA (%)	SUP. DEC. ADMISIBLE (ha)	SUP. COMPROM. (ha)	SUP. AJUSTADA COMPR.(1) (ha)	SUP. CONV. SIGPAC (ha)	SUP. CERTIF. (ha)	SUP. CAMPO (ha)	SUP. CAMPO DETER. CULT. DECLARADO (ha)	SUP. DEC. REDUCIDA (ha)	SUP. RESUELTA (ha)
-702921	21-078-010-00003-015	62000	PASTOS PERMANENTES DE 5 O MAS AÑOS-SIN VARIEDAD	S	428	43,60	25,56	25,56	25,56		25,56			25,56	25,56
-702920	21-078-010-00003-014	62000	PASTOS PERMANENTES DE 5 O MAS AÑOS-SIN VARIEDAD	S	428	34,40	23,98	23,98	23,98		23,98			23,98	23,98
1700000004887619	21-078-008-00004-001	62000	PASTOS PERMANENTES DE 5 O MAS AÑOS-SIN VARIEDAD	S	428	31,20	101,03	101,03	101,03		118,86			101,03	101,03
1700000004887620	21-078-008-00009-002	62000	PASTOS PERMANENTES DE 5 O MAS AÑOS-SIN VARIEDAD	S	428	25,90	21,67	21,67	21,67		25,50			21,67	21,67
1700000004887621	21-078-009-00003-012	62000	PASTOS PERMANENTES DE 5 O MAS AÑOS-SIN VARIEDAD	S	428	27,90	0,28	0,28	0,28		0,28			0,28	0,28
1700000004887622	21-078-009-00003-013	62000	PASTOS PERMANENTES DE 5 O MAS AÑOS-SIN VARIEDAD	S	428	34,50	0,23	0,23	0,23		0,23			0,23	0,23
1700000004887623	21-078-009-00008-002	62000	PASTOS PERMANENTES DE 5 O MAS AÑOS-SIN VARIEDAD	S	428	16,60	6,22	6,22	6,22		6,22			6,22	6,22
1700000004887624	21-078-009-00008-012	62000	PASTOS PERMANENTES DE 5 O MAS AÑOS-SIN VARIEDAD	S	428	14,10	0,99	0,99	0,99		0,99			0,99	0,99
1700000004887625	21-078-009-00001-002	62000	PASTOS PERMANENTES DE 5 O MAS AÑOS-SIN VARIEDAD	S	428	29,80	23,06	23,06	23,06		23,06			23,06	23,06
1700000004887626	21-078-009-00002-001	62000	PASTOS PERMANENTES DE 5 O MAS AÑOS-SIN VARIEDAD	S	428	25,60	2,17	2,17	2,17		2,17			2,17	2,17
1700000004887627	21-078-009-00003-006	62000	PASTOS PERMANENTES DE 5 O MAS AÑOS-SIN VARIEDAD	S	428	32,20	18,55	18,55	18,55		21,82			18,55	18,55
1700000004887628	21-078-009-00003-004	62000	PASTOS PERMANENTES DE 5 O MAS AÑOS-SIN VARIEDAD	S	428	26,30	4,54	4,54	4,54		4,54			4,54	4,54
1700000004887629	21-078-009-00003-005	62000	PASTOS PERMANENTES DE 5 O MAS AÑOS-SIN VARIEDAD	S	428	44,10	6,43	6,43	6,43		6,43			6,43	6,43
1700000004887630	21-078-009-00005-012	62000	PASTOS PERMANENTES DE 5 O MAS AÑOS-SIN VARIEDAD	S	428	23,10	0,66	0,66	0,66		0,66			0,66	0,66
1700000004887631	21-078-009-00005-004	62000	PASTOS PERMANENTES DE 5 O MAS AÑOS-SIN VARIEDAD	S	428	16,20	0,04	0,04	0,04		0,04			0,04	0,04
1700000004887632	21-078-009-00007-001	62000	PASTOS PERMANENTES DE 5 O MAS AÑOS-SIN VARIEDAD	S	428	34,70	1,16	0,75	0,75		1,36			0,75	0,75
1700000004887633	21-078-009-00008-001	62000	PASTOS PERMANENTES DE 5 O MAS AÑOS-SIN VARIEDAD	S	428	25,20	24,92	24,92	24,92		24,92			24,92	24,92
1700000004887637	21-078-010-00003-006	62000	PASTOS PERMANENTES DE 5 O MAS AÑOS-SIN VARIEDAD	S	428	21,90	0,75	0,75	0,75		0,75			0,75	0,75
1700000004887638	21-078-009-00003-010	62000	PASTOS PERMANENTES DE 5 O MAS AÑOS-SIN VARIEDAD	S	428	31,60	0,16	0,16	0,16		0,21			0,16	0,16
1700000004887639	21-078-009-00008-003	62000	PASTOS PERMANENTES DE 5 O MAS AÑOS-SIN VARIEDAD	S	428	20,30	1,77	1,77	1,77		1,77			1,77	1,77
1700000004887640	21-078-010-00003-013	62000	PASTOS PERMANENTES DE 5 O MAS AÑOS-SIN VARIEDAD	S	428	37,90	34,36	34,36	34,36		34,36			34,36	34,36
1700000004887642	21-078-010-00003-010	62000	PASTOS PERMANENTES DE 5 O MAS AÑOS-SIN VARIEDAD	S	428	18,60	0,58	0,58	0,58		0,58			0,58	0,58
1700000004887643	21-078-010-00003-012	62000	PASTOS PERMANENTES DE 5 O MAS AÑOS-SIN VARIEDAD	S	428	30,00	8,93	8,93	8,93		8,93			8,93	8,93
1700000004887645	21-078-010-00003-007	62000	PASTOS PERMANENTES DE 5 O MAS AÑOS-SIN VARIEDAD	S	428	37,40	44,85	44,85	44,85		44,85			44,85	44,85
1700000004887646	21-078-010-00003-005	62000	PASTOS PERMANENTES DE 5 O MAS AÑOS-SIN VARIEDAD	S	428	26,50	0,61	0,61	0,61		0,61			0,61	0,61
1700000004887647	21-078-008-00009-002	62000	PASTOS PERMANENTES DE 5 O MAS AÑOS-SIN VARIEDAD	S	428	25,90	11,71	11,71	11,71		13,78			11,71	11,71
1700000004887648	21-078-010-00003-011	62000	PASTOS PERMANENTES DE 5 O MAS AÑOS-SIN VARIEDAD	S	428	29,10	0,27	0,27	0,27		0,27			0,27	0,27
1700000004887635	21-078-009-00007-002	101216	OLIVAR-MANZANILLA DE HUELVA	S	429	36,00	3,79	3,79	3,79		3,79			3,79	3,79
1700000004887636	21-078-010-00007-003	101216	OLIVAR-MANZANILLA DE HUELVA	S	429	41,70	6,02	6,02	6,02		6,02			6,02	6,02

INCIDENCIAS**INCIDENCIA DESCRIPCIÓN**

- 224 La superficie de cruce total de productos de la agrupación Pastos permanentes sobre un mismo recinto en una misma solicitud, no puede superar la superficie total admisible de pastos.
Ref:1700000004887632 Recinto:21-078-009-00007-00001 Cultivo:62000 PASTOS PERMANENTES DE 5 O MAS AÑOS-SIN VARIEDAD Secano Superficie admisible de pastos del recinto según SIGPAC.:75 Suma de superficies de cruce netas declaradas para este recinto por el solicitante.:116 Exceso de superficie (Hectáreas):0,41
- 226 Recinto abandonado según SIGPAC por el que solicita alguna ayuda/práctica.
Ref:1700000004887634 Recinto:21-078-009-00003-00003 Cultivo:101216 OLIVAR-MANZANILLA DE HUELVA Secano
- 100407 Explotación solicitada no forma parte de ningún organismo de control autorizado para la producción ecológica en Andalucía o fecha de inscripción posterior al plazo establecido (Anexo I. Criterios de Subvencionabilidad. Orden 28 de marzo de 2023).
Explotación:ES21079000012 Especie:PORCINO
Explotación:ES210790000276 Especie:PORCINO
- 100424 Solicita recinto que no está comprometido para la operación.
Ref:1700000004887634 Recinto:21-078-009-00003-00003 Cultivo:101216 OLIVAR-MANZANILLA DE HUELVA Secano

Datos considerados para el Cálculo de la Carga Ganadera mínima y máxima del expediente

Explotación	Especie	Inscrito en Sipea y Admisible	Ugm Calculada para CG Mínima	Ugm Calculada para CG Máxima
ES21079000012	BOVINA	SI	55,74	55,74
ES21079000012	PORCINO	NO	0,00	158,37
ES210790000276	PORCINO	NO	0,00	0,00
			55,74	214,11

Superficie determinada para Cálculo Carga Ganadera Mínima: 365,07 ha

(1) Superficie declarada admisible ajustada con la superficie comprometida.
(2) Factor de penalización valorando el alcance para el tipo de compromiso.

Puede verificar la integridad de una copia de este documento mediante la lectura del código QR adjunto o mediante el acceso a la dirección <https://ws050.juntadeandalucia.es/verificarFirma> indicando el código de VERIFICACIÓN

FIRMADO POR

RAQUEL MARIA ESPIN CRESPO

18/12/2024

VERIFICACIÓN

Pk2jmBDMDBSWPSC42MTUWFP24ALUB4

PÁG. 378/2078



**Datos considerados para el Cálculo de la Carga Ganadera mínima y máxima del expediente**

Superficie determinada para Cálculo Carga Ganadera Máxima: 365,07 ha Los importes del Grupo de Pago de pastos de este expediente han sido ajustados por no llegar a la carga ganadera mínima de 0,3

Carga Ganadera Mínima Expediente: 0,15 ugm/ha

Carga Ganadera Máxima Expediente: 0,59 ugm/ha

Recintos Determinados para el Cálculo de Garga Ganadera Mínima

REF.	REFERENCIA SIGPAC	CULTIVO	DESCRIPCIÓN CULTIVO	S/R	SUP. RESUELTA (ha)
-702921	21-078-010-00003-00015	62000	PASTOS PERMANENTES DE 5 O MAS AÑOS-SIN VARIEDAD	S	25,56
-702920	21-078-010-00003-00014	62000	PASTOS PERMANENTES DE 5 O MAS AÑOS-SIN VARIEDAD	S	23,98
1700000004887619	21-078-008-00004-00001	62000	PASTOS PERMANENTES DE 5 O MAS AÑOS-SIN VARIEDAD	S	101,03
1700000004887620	21-078-008-00009-00002	62000	PASTOS PERMANENTES DE 5 O MAS AÑOS-SIN VARIEDAD	S	21,67
1700000004887621	21-078-009-00003-00012	62000	PASTOS PERMANENTES DE 5 O MAS AÑOS-SIN VARIEDAD	S	0,28
1700000004887622	21-078-009-00003-00013	62000	PASTOS PERMANENTES DE 5 O MAS AÑOS-SIN VARIEDAD	S	0,23
1700000004887623	21-078-009-00008-00002	62000	PASTOS PERMANENTES DE 5 O MAS AÑOS-SIN VARIEDAD	S	6,22
1700000004887624	21-078-009-00008-00012	62000	PASTOS PERMANENTES DE 5 O MAS AÑOS-SIN VARIEDAD	S	0,99
1700000004887625	21-078-009-00001-00002	62000	PASTOS PERMANENTES DE 5 O MAS AÑOS-SIN VARIEDAD	S	23,06
1700000004887626	21-078-009-00002-00001	62000	PASTOS PERMANENTES DE 5 O MAS AÑOS-SIN VARIEDAD	S	2,17
1700000004887627	21-078-009-00003-00006	62000	PASTOS PERMANENTES DE 5 O MAS AÑOS-SIN VARIEDAD	S	18,55
1700000004887628	21-078-009-00003-00004	62000	PASTOS PERMANENTES DE 5 O MAS AÑOS-SIN VARIEDAD	S	4,54
1700000004887629	21-078-009-00003-00005	62000	PASTOS PERMANENTES DE 5 O MAS AÑOS-SIN VARIEDAD	S	6,43
1700000004887630	21-078-009-00005-00002	62000	PASTOS PERMANENTES DE 5 O MAS AÑOS-SIN VARIEDAD	S	0,66
1700000004887631	21-078-009-00005-00004	62000	PASTOS PERMANENTES DE 5 O MAS AÑOS-SIN VARIEDAD	S	0,04
1700000004887632	21-078-009-00007-00001	62000	PASTOS PERMANENTES DE 5 O MAS AÑOS-SIN VARIEDAD	S	0,75
1700000004887633	21-078-009-00008-00001	62000	PASTOS PERMANENTES DE 5 O MAS AÑOS-SIN VARIEDAD	S	24,92
1700000004887637	21-078-010-00003-00006	62000	PASTOS PERMANENTES DE 5 O MAS AÑOS-SIN VARIEDAD	S	0,75
1700000004887638	21-078-009-00003-00010	62000	PASTOS PERMANENTES DE 5 O MAS AÑOS-SIN VARIEDAD	S	0,16
1700000004887639	21-078-009-00008-00003	62000	PASTOS PERMANENTES DE 5 O MAS AÑOS-SIN VARIEDAD	S	1,77
1700000004887640	21-078-010-00003-00013	62000	PASTOS PERMANENTES DE 5 O MAS AÑOS-SIN VARIEDAD	S	34,36
1700000004887642	21-078-010-00003-00010	62000	PASTOS PERMANENTES DE 5 O MAS AÑOS-SIN VARIEDAD	S	0,58
1700000004887643	21-078-010-00003-00012	62000	PASTOS PERMANENTES DE 5 O MAS AÑOS-SIN VARIEDAD	S	8,93
1700000004887645	21-078-010-00003-00007	62000	PASTOS PERMANENTES DE 5 O MAS AÑOS-SIN VARIEDAD	S	44,85
1700000004887646	21-078-010-00003-00005	62000	PASTOS PERMANENTES DE 5 O MAS AÑOS-SIN VARIEDAD	S	0,61
1700000004887647	21-078-008-00009-00002	62000	PASTOS PERMANENTES DE 5 O MAS AÑOS-SIN VARIEDAD	S	11,71
1700000004887648	21-078-010-00003-00011	62000	PASTOS PERMANENTES DE 5 O MAS AÑOS-SIN VARIEDAD	S	0,27

Recintos Determinados para el Cálculo de Garga Ganadera Máxima

REF.	REFERENCIA SIGPAC	CULTIVO	DESCRIPCIÓN CULTIVO	S/R	SUP. RESUELTA (ha)
-702921	21-078-010-00003-00015	62000	PASTOS PERMANENTES DE 5 O MAS AÑOS-SIN VARIEDAD	S	25,56
-702920	21-078-010-00003-00014	62000	PASTOS PERMANENTES DE 5 O MAS AÑOS-SIN VARIEDAD	S	23,98
1700000004887619	21-078-008-00004-00001	62000	PASTOS PERMANENTES DE 5 O MAS AÑOS-SIN VARIEDAD	S	101,03
1700000004887620	21-078-008-00009-00002	62000	PASTOS PERMANENTES DE 5 O MAS AÑOS-SIN VARIEDAD	S	21,67

(1) Superficie declarada admisible ajustada con la superficie comprometida.
(2) Factor de penalización valorando el alcance para el tipo de compromiso.

Puede verificar la integridad de una copia de este documento mediante la lectura del código QR adjunto o mediante el acceso a la dirección <https://ws050.juntadeandalucia.es/verificarFirma> indicando el código de VERIFICACIÓN

FIRMADO POR	RAQUEL MARIA ESPIN CRESPO	18/12/2024	
VERIFICACIÓN	Pk2jmBDMDBSWPSC42MTUWFP24ALUB4	PÁG. 379/2078	

**Datos considerados para el Cálculo de la Carga Ganadera mínima y máxima del expediente****Recintos Determinados para el Cálculo de Garga Ganadera Máxima**

REF.	REFERENCIA SIGPAC	CULTIVO	DESCRIPCIÓN CULTIVO	SUP.	
				S/R	RESUELTA (ha)
1700000004887621	21-078-009-00003-00012	62000	PASTOS PERMANENTES DE 5 O MAS AÑOS-SIN VARIEDAD	S	0,28
1700000004887622	21-078-009-00003-00013	62000	PASTOS PERMANENTES DE 5 O MAS AÑOS-SIN VARIEDAD	S	0,23
1700000004887623	21-078-009-00008-00002	62000	PASTOS PERMANENTES DE 5 O MAS AÑOS-SIN VARIEDAD	S	6,22
1700000004887624	21-078-009-00008-00012	62000	PASTOS PERMANENTES DE 5 O MAS AÑOS-SIN VARIEDAD	S	0,99
1700000004887625	21-078-009-00001-00002	62000	PASTOS PERMANENTES DE 5 O MAS AÑOS-SIN VARIEDAD	S	23,06
1700000004887626	21-078-009-00002-00001	62000	PASTOS PERMANENTES DE 5 O MAS AÑOS-SIN VARIEDAD	S	2,17
1700000004887627	21-078-009-00003-00006	62000	PASTOS PERMANENTES DE 5 O MAS AÑOS-SIN VARIEDAD	S	18,55
1700000004887628	21-078-009-00003-00004	62000	PASTOS PERMANENTES DE 5 O MAS AÑOS-SIN VARIEDAD	S	4,54
1700000004887629	21-078-009-00003-00005	62000	PASTOS PERMANENTES DE 5 O MAS AÑOS-SIN VARIEDAD	S	6,43
1700000004887630	21-078-009-00005-00002	62000	PASTOS PERMANENTES DE 5 O MAS AÑOS-SIN VARIEDAD	S	0,66
1700000004887631	21-078-009-00005-00004	62000	PASTOS PERMANENTES DE 5 O MAS AÑOS-SIN VARIEDAD	S	0,04
1700000004887632	21-078-009-00007-00001	62000	PASTOS PERMANENTES DE 5 O MAS AÑOS-SIN VARIEDAD	S	0,75
1700000004887633	21-078-009-00008-00001	62000	PASTOS PERMANENTES DE 5 O MAS AÑOS-SIN VARIEDAD	S	24,92
1700000004887637	21-078-010-00003-00006	62000	PASTOS PERMANENTES DE 5 O MAS AÑOS-SIN VARIEDAD	S	0,75
1700000004887638	21-078-009-00003-00010	62000	PASTOS PERMANENTES DE 5 O MAS AÑOS-SIN VARIEDAD	S	0,16
1700000004887639	21-078-009-00008-00003	62000	PASTOS PERMANENTES DE 5 O MAS AÑOS-SIN VARIEDAD	S	1,77
1700000004887640	21-078-010-00003-00013	62000	PASTOS PERMANENTES DE 5 O MAS AÑOS-SIN VARIEDAD	S	34,36
1700000004887642	21-078-010-00003-00010	62000	PASTOS PERMANENTES DE 5 O MAS AÑOS-SIN VARIEDAD	S	0,58
1700000004887643	21-078-010-00003-00012	62000	PASTOS PERMANENTES DE 5 O MAS AÑOS-SIN VARIEDAD	S	8,93
1700000004887645	21-078-010-00003-00007	62000	PASTOS PERMANENTES DE 5 O MAS AÑOS-SIN VARIEDAD	S	44,85
1700000004887646	21-078-010-00003-00005	62000	PASTOS PERMANENTES DE 5 O MAS AÑOS-SIN VARIEDAD	S	0,61
1700000004887647	21-078-008-00009-00002	62000	PASTOS PERMANENTES DE 5 O MAS AÑOS-SIN VARIEDAD	S	11,71
1700000004887648	21-078-010-00003-00011	62000	PASTOS PERMANENTES DE 5 O MAS AÑOS-SIN VARIEDAD	S	0,27

Incidencias de carga ganadera**INCIDENCIA DESCRIPCIÓN**

224	La superficie de cruce total de productos de la agrupación Pastos permanentes sobre un mismo recinto en una misma solicitud, no puede superar la superficie total admisible de pastos. Ref:1700000004887632 Recinto:21-078-009-00007-00001 Cultivo:62000 PASTOS PERMANENTES DE 5 O MAS AÑOS-SIN VARIEDAD Secano Superficie admisible de pastos del recinto según SIGPAC.:75 Suma de superficies de cruce netas declaradas para este recinto por el solicitante.:116 Exceso de superficie (Hectáreas):0,41
100407	Explotación solicitada no forma parte de ningún organismo de control autorizado para la producción ecológica en Andalucía o fecha de inscripción posterior al plazo establecido (Anexo I. Criterios de Subvencionabilidad. Orden 28 de marzo de 2023). Explotación:ES21079000012 Especie:PORCINO Explotación:ES210790000276 Especie:PORCINO

(1) Superficie declarada admisible ajustada con la superficie comprometida.
(2) Factor de penalización valorando el alcance para el tipo de compromiso.

Puede verificar la integridad de una copia de este documento mediante la lectura del código QR adjunto o mediante el acceso a la dirección <https://ws050.juntadeandalucia.es/verificarFirma> indicando el código de VERIFICACIÓN

FIRMADO POR	RAQUEL MARIA ESPIN CRESPO	18/12/2024	
VERIFICACIÓN	Pk2jmBDMDBSWPSC42MTUWFP24ALUB4	PÁG. 380/2078	



APELLIDOS Y NOMBRE / RAZÓN SOCIAL
DEHESA EL COLEGIAL CORDECOLEGIAL SLU

IMPORTE POR ANUALIDAD

NIF ***9407* **EXPEDIENTE** 1284562 **ANUALIDAD DE PAGO** 1ª

	2023	2024	2025	2026	2027
IMPORTE MÁXIMO SUBVENCIONABLE	1.584,26 €	1.584,26 €	1.584,26 €	1.584,26 €	1.584,26 €
IMPORTE MEDIO DE TRANSFERENCIA (€/ha)	151,17 €	151,17 €	151,17 €	151,17 €	151,17 €

RESUMEN DE UNIDADES

Cód	GRUPO DE PAGO	Sup. Dec. Admisible (ha)	Sup. Comprometida (ha)	Sup. ajustada compromiso (1) (ha)	% sobredec.	Sup. Resuelta (ha)	Importe Declarado	Importe Topado	Importe Resuelto	Importe tras sobredec.
426	HERBÁCEOS	10,48		10,48	0,00	10,48	1.584,26	1.584,26	1.584,26	1.584,26
TOTAL		10,48	10,48	10,48		10,48	1.584,26	1.584,26	1.584,26	1.584,26

APLICACIÓN DE REDUCCIONES Y PENALIZACIONES

GRUPO DE PAGO	Importe Calculado	Importe prereduc.	Criterios de subvencionabilidad y compromisos	Presentación tardía	Omisión declaración	Condicionalidad	IMPORTE (Euros) RESUELTO
HERBÁCEOS	1.584,26	1.584,26	0,00	0,00	0,00	0,00	1.584,26
TOTAL	1.584,26	1.584,26					1.584,26

RESUMEN DE PAGOS

	IMPORTE (Euros)			
	RESUELTO	FEADER	MAPA	CAPADR
HERBÁCEOS - Pago realizado	1.584,26 €	1.346,62 €	155,42 €	82,22 €

RECINTOS RESUELTOS

REF.	REFERENCIA SIGPAC	CULTIVO	DESCRIPCIÓN CULTIVO	S/R	G.PAGO	PEND. MEDIA (%)	SUP. DEC. ADMISIBLE (ha)	SUP. COMPROM. (ha)	SUP. AJUSTADA COMPR.(1) (ha)	SUP. CONY. SIGPAC (ha)	SUP. CERTIE (ha)	SUP. CAMPO (ha)	SUP. CAMPO DETER. CULT. DECLARADO (ha)	SUP. DEC. REDUCIDA (ha)	SUP. RESUELTA (ha)
-1577149	21-062-002-00001-015	8000	AVENA-SIN VARIEDAD	S	426	11,00	0,02	0,02	0,02		0,24			0,02	0,02
-1541857	21-062-002-00001-015	8000	AVENA-SIN VARIEDAD	S	426	11,00	4,46	4,46	4,46		52,44			4,46	4,46
-1541842	21-062-002-00001-015	8000	AVENA-SIN VARIEDAD	S	426	11,00	6,00	6,00	6,00		70,55			6,00	6,00

(1) Superficie declarada admisible ajustada con la superficie comprometida.
(2) Factor de penalización valorando el alcance para el tipo de compromiso.

Puede verificar la integridad de una copia de este documento mediante la lectura del código QR adjunto o mediante el acceso a la dirección <https://ws050.juntadeandalucia.es/verificarFirma> indicando el código de VERIFICACIÓN

FIRMADO POR

RAQUEL MARIA ESPIN CRESPO

18/12/2024

VERIFICACIÓN

Pk2jmBDMDBSWPSC42MTUWFP24ALUB4

PÁG. 381/2078



**INCIDENCIAS****INCIDENCIA DESCRIPCIÓN**

- 238 Recinto cuyo CAP declarado es mayor al CAP prevalente y no presenta alegación al SIGPAC.
 Ref:7548972 Recinto:21-062-002-00001-00023 Cultivo:62000 PASTOS PERMANENTES DE 5 O MAS AÑOS-SIN VARIEDAD Secano
 CAP prevalente: CAP declarado:45 Exceso de superficie (Hectáreas):0,02
 Ref:7548985 Recinto:21-062-002-00001-00024 Cultivo:62000 PASTOS PERMANENTES DE 5 O MAS AÑOS-SIN VARIEDAD Secano
 CAP prevalente: CAP declarado:45 Exceso de superficie (Hectáreas):0,03
 Ref:7548984 Recinto:21-062-002-00001-00025 Cultivo:62000 PASTOS PERMANENTES DE 5 O MAS AÑOS-SIN VARIEDAD Secano
 CAP prevalente: CAP declarado:45 Exceso de superficie (Hectáreas):0,11
 Ref:7548983 Recinto:21-062-002-00065-00030 Cultivo:62000 PASTOS PERMANENTES DE 5 O MAS AÑOS-SIN VARIEDAD Secano
 CAP prevalente: CAP declarado:75 Exceso de superficie (Hectáreas):0,12
 Ref:7548981 Recinto:21-062-002-00065-00031 Cultivo:62000 PASTOS PERMANENTES DE 5 O MAS AÑOS-SIN VARIEDAD Secano
 CAP prevalente: CAP declarado:85 Exceso de superficie (Hectáreas):0,08
- 100400 Recinto con cultivo, variedad, régimen de explotación o uso Sigpac no compatible con la operación solicitada (Anexo IV.I Cultivos y variedades elegibles para las Intervenciones. Orden de 28 de marzo de 2023).
 Ref:-1577272 Recinto:21-062-002-00001-00026 Cultivo:63000 PASTOS DE MENOS DE 5 AÑOS-SIN VARIEDAD Secano Uso:TH
- 100402 Recinto solicitado no forma parte de ningún organismo de control autorizado para la producción ecológica en Andalucía o fecha de inscripción posterior al plazo establecido (Anexo I. Criterios de Subvencionabilidad. Orden 28 de marzo de 2023).
 Ref:7548972 Recinto:21-062-002-00001-00023 Cultivo:62000 PASTOS PERMANENTES DE 5 O MAS AÑOS-SIN VARIEDAD Secano
 Ref:7548985 Recinto:21-062-002-00001-00024 Cultivo:62000 PASTOS PERMANENTES DE 5 O MAS AÑOS-SIN VARIEDAD Secano
 Ref:7548984 Recinto:21-062-002-00001-00025 Cultivo:62000 PASTOS PERMANENTES DE 5 O MAS AÑOS-SIN VARIEDAD Secano
 Ref:-1577272 Recinto:21-062-002-00001-00026 Cultivo:63000 PASTOS DE MENOS DE 5 AÑOS-SIN VARIEDAD Secano
 Ref:-1541867 Recinto:21-062-002-00065-00015 Cultivo:8000 AVENA-SIN VARIEDAD Secano
 Ref:6805334 Recinto:21-062-002-00065-00015 Cultivo:8000 AVENA-SIN VARIEDAD Secano
 Ref:-1541965 Recinto:21-062-002-00065-00015 Cultivo:20000 BARBECHO TRADICIONAL-SIN VARIEDAD Secano
 Ref:7548983 Recinto:21-062-002-00065-00030 Cultivo:62000 PASTOS PERMANENTES DE 5 O MAS AÑOS-SIN VARIEDAD Secano
 Ref:7548981 Recinto:21-062-002-00065-00031 Cultivo:62000 PASTOS PERMANENTES DE 5 O MAS AÑOS-SIN VARIEDAD Secano
- 100406 Grupo de cultivo declarado en el recinto no coincide con el grupo de cultivo existente en el organismo de control autorizado para la producción ecológica en Andalucía (Anexo I. Criterios de Subvencionabilidad. Orden 28 de marzo de 2023).
 Ref:-1541867 Recinto:21-062-002-00065-00015 Cultivo:8000 AVENA-SIN VARIEDAD Secano Grupo de SIPEA:PASTOS ASOCIADOS
 Ref:6805334 Recinto:21-062-002-00065-00015 Cultivo:8000 AVENA-SIN VARIEDAD Secano Grupo de SIPEA:PASTOS ASOCIADOS
 Ref:-1541965 Recinto:21-062-002-00065-00015 Cultivo:20000 BARBECHO TRADICIONAL-SIN VARIEDAD Secano Grupo de SIPEA:PASTOS ASOCIADOS
- 100407 Explotación solicitada no forma parte de ningún organismo de control autorizado para la producción ecológica en Andalucía o fecha de inscripción posterior al plazo establecido (Anexo I. Criterios de Subvencionabilidad. Orden 28 de marzo de 2023).
 Explotación:ES210630000401 Especie:PORCINO
- 100411 Recinto no admisible por no estar asociado en SIGGAN a una explotación ganadera (Artículo 10 de la Orden de 28 de marzo de 2023).
 Ref:7548972 Recinto:21-062-002-00001-00023 Cultivo:62000 PASTOS PERMANENTES DE 5 O MAS AÑOS-SIN VARIEDAD Secano
 Ref:7548985 Recinto:21-062-002-00001-00024 Cultivo:62000 PASTOS PERMANENTES DE 5 O MAS AÑOS-SIN VARIEDAD Secano
 Ref:7548984 Recinto:21-062-002-00001-00025 Cultivo:62000 PASTOS PERMANENTES DE 5 O MAS AÑOS-SIN VARIEDAD Secano
 Ref:-1577272 Recinto:21-062-002-00001-00026 Cultivo:63000 PASTOS DE MENOS DE 5 AÑOS-SIN VARIEDAD Secano
 Ref:7548983 Recinto:21-062-002-00065-00030 Cultivo:62000 PASTOS PERMANENTES DE 5 O MAS AÑOS-SIN VARIEDAD Secano
 Ref:7548981 Recinto:21-062-002-00065-00031 Cultivo:62000 PASTOS PERMANENTES DE 5 O MAS AÑOS-SIN VARIEDAD Secano
- 100424 Solicita recinto que no está comprometido para la operación.
 Ref:-1577258 Recinto:21-062-002-00001-00015 Cultivo:63000 PASTOS DE MENOS DE 5 AÑOS-SIN VARIEDAD Secano
 Ref:6685336 Recinto:21-062-002-00001-00015 Cultivo:63000 PASTOS DE MENOS DE 5 AÑOS-SIN VARIEDAD Secano
 Ref:6685338 Recinto:21-062-002-00001-00016 Cultivo:62000 PASTOS PERMANENTES DE 5 O MAS AÑOS-SIN VARIEDAD Secano
 Ref:-1577304 Recinto:21-062-002-00001-00017 Cultivo:62000 PASTOS PERMANENTES DE 5 O MAS AÑOS-SIN VARIEDAD Secano
 Ref:6685337 Recinto:21-062-002-00001-00017 Cultivo:62000 PASTOS PERMANENTES DE 5 O MAS AÑOS-SIN VARIEDAD Secano
 Ref:-1577142 Recinto:21-062-002-00001-00018 Cultivo:62000 PASTOS PERMANENTES DE 5 O MAS AÑOS-SIN VARIEDAD Secano
 Ref:6685333 Recinto:21-062-002-00001-00018 Cultivo:62000 PASTOS PERMANENTES DE 5 O MAS AÑOS-SIN VARIEDAD Secano
 Ref:7548979 Recinto:21-062-002-00001-00018 Cultivo:63000 PASTOS DE MENOS DE 5 AÑOS-SIN VARIEDAD Secano
 Ref:-1577280 Recinto:21-062-002-00001-00020 Cultivo:62000 PASTOS PERMANENTES DE 5 O MAS AÑOS-SIN VARIEDAD Secano
 Ref:-1577288 Recinto:21-062-002-00001-00020 Cultivo:62000 PASTOS PERMANENTES DE 5 O MAS AÑOS-SIN VARIEDAD Secano
 Ref:6685332 Recinto:21-062-002-00001-00020 Cultivo:62000 PASTOS PERMANENTES DE 5 O MAS AÑOS-SIN VARIEDAD Secano
 Ref:6685335 Recinto:21-062-002-00001-00021 Cultivo:63000 PASTOS DE MENOS DE 5 AÑOS-SIN VARIEDAD Secano
 Ref:-1542199 Recinto:21-062-002-00001-00022 Cultivo:62000 PASTOS PERMANENTES DE 5 O MAS AÑOS-SIN VARIEDAD

(1) Superficie declarada admisible ajustada con la superficie comprometida.
 (2) Factor de penalización valorando el alcance para el tipo de compromiso.

Puede verificar la integridad de una copia de este documento mediante la lectura del código QR adjunto o mediante el acceso a la dirección <https://ws050.juntadeandalucia.es/verificarFirma> indicando el código de VERIFICACIÓN

FIRMADO POR	RAQUEL MARIA ESPIN CRESPO	18/12/2024
VERIFICACIÓN	Pk2jmBDMDBSWPSC42MTUWFP24ALUB4	PÁG. 382/2078



**INCIDENCIAS****INCIDENCIA DESCRIPCIÓN**

INCIDENCIA	DESCRIPCIÓN
	Secano
Ref:6685334 Recinto:21-062-002-00001-00022	Cultivo:62000 PASTOS PERMANENTES DE 5 O MAS AÑOS-SIN VARIEDAD Secano
Ref:7548972 Recinto:21-062-002-00001-00023	Cultivo:62000 PASTOS PERMANENTES DE 5 O MAS AÑOS-SIN VARIEDAD Secano
Ref:7548985 Recinto:21-062-002-00001-00024	Cultivo:62000 PASTOS PERMANENTES DE 5 O MAS AÑOS-SIN VARIEDAD Secano
Ref:7548984 Recinto:21-062-002-00001-00025	Cultivo:62000 PASTOS PERMANENTES DE 5 O MAS AÑOS-SIN VARIEDAD Secano
Ref:-1577272 Recinto:21-062-002-00001-00026	Cultivo:63000 PASTOS DE MENOS DE 5 AÑOS-SIN VARIEDAD Secano
Ref:-1541867 Recinto:21-062-002-00065-00015	Cultivo:8000 AVENA-SIN VARIEDAD Secano
Ref:6805334 Recinto:21-062-002-00065-00015	Cultivo:8000 AVENA-SIN VARIEDAD Secano
Ref:-1541965 Recinto:21-062-002-00065-00015	Cultivo:20000 BARBECHO TRADICIONAL-SIN VARIEDAD Secano
Ref:-1541964 Recinto:21-062-002-00065-00015	Cultivo:63000 PASTOS DE MENOS DE 5 AÑOS-SIN VARIEDAD Secano
Ref:-1542107 Recinto:21-062-002-00065-00018	Cultivo:62000 PASTOS PERMANENTES DE 5 O MAS AÑOS-SIN VARIEDAD Secano
Ref:-1577351 Recinto:21-062-002-00065-00018	Cultivo:62000 PASTOS PERMANENTES DE 5 O MAS AÑOS-SIN VARIEDAD Secano
Ref:-1577376 Recinto:21-062-002-00065-00018	Cultivo:62000 PASTOS PERMANENTES DE 5 O MAS AÑOS-SIN VARIEDAD Secano
Ref:-1577429 Recinto:21-062-002-00065-00019	Cultivo:62000 PASTOS PERMANENTES DE 5 O MAS AÑOS-SIN VARIEDAD Secano
Ref:6805335 Recinto:21-062-002-00065-00019	Cultivo:62000 PASTOS PERMANENTES DE 5 O MAS AÑOS-SIN VARIEDAD Secano
Ref:6805333 Recinto:21-062-002-00065-00020	Cultivo:62000 PASTOS PERMANENTES DE 5 O MAS AÑOS-SIN VARIEDAD Secano
Ref:6805332 Recinto:21-062-002-00065-00021	Cultivo:62000 PASTOS PERMANENTES DE 5 O MAS AÑOS-SIN VARIEDAD Secano
Ref:6805344 Recinto:21-062-002-00065-00022	Cultivo:62000 PASTOS PERMANENTES DE 5 O MAS AÑOS-SIN VARIEDAD Secano
Ref:6805346 Recinto:21-062-002-00065-00023	Cultivo:62000 PASTOS PERMANENTES DE 5 O MAS AÑOS-SIN VARIEDAD Secano
Ref:6805345 Recinto:21-062-002-00065-00024	Cultivo:62000 PASTOS PERMANENTES DE 5 O MAS AÑOS-SIN VARIEDAD Secano
Ref:6805340 Recinto:21-062-002-00065-00025	Cultivo:62000 PASTOS PERMANENTES DE 5 O MAS AÑOS-SIN VARIEDAD Secano
Ref:6805339 Recinto:21-062-002-00065-00026	Cultivo:62000 PASTOS PERMANENTES DE 5 O MAS AÑOS-SIN VARIEDAD Secano
Ref:6805342 Recinto:21-062-002-00065-00027	Cultivo:62000 PASTOS PERMANENTES DE 5 O MAS AÑOS-SIN VARIEDAD Secano
Ref:6805341 Recinto:21-062-002-00065-00028	Cultivo:62000 PASTOS PERMANENTES DE 5 O MAS AÑOS-SIN VARIEDAD Secano
Ref:6805343 Recinto:21-062-002-00065-00029	Cultivo:62000 PASTOS PERMANENTES DE 5 O MAS AÑOS-SIN VARIEDAD Secano
Ref:7548983 Recinto:21-062-002-00065-00030	Cultivo:62000 PASTOS PERMANENTES DE 5 O MAS AÑOS-SIN VARIEDAD Secano
Ref:7548981 Recinto:21-062-002-00065-00031	Cultivo:62000 PASTOS PERMANENTES DE 5 O MAS AÑOS-SIN VARIEDAD Secano

(1) Superficie declarada admisible ajustada con la superficie comprometida.
(2) Factor de penalización valorando el alcance para el tipo de compromiso.

Puede verificar la integridad de una copia de este documento mediante la lectura del código QR adjunto o mediante el acceso a la dirección <https://ws050.juntadeandalucia.es/verificarFirma> indicando el código de VERIFICACIÓN

FIRMADO POR	RAQUEL MARIA ESPIN CRESPO	18/12/2024	
VERIFICACIÓN	Pk2jmBDMDBSWPSC42MTUWFP24ALUB4	PÁG. 383/2078	

**APELLIDOS Y NOMBRE / RAZÓN SOCIAL**

DEHESA LA CONSTANCIA S.C

NIF

****1239*

EXPEDIENTE

1268356

ANUALIDAD DE PAGO

1ª

IMPORTES POR ANUALIDAD

	2023	2024	2025	2026	2027
IMPORTE MÁXIMO SUBVENCIONABLE	3.069,12 €	3.069,12 €	3.069,12 €	3.069,12 €	3.069,12 €
IMPORTE MEDIO DE TRANSFERENCIA (€/ha)	82,15 €	82,15 €	82,15 €	82,15 €	82,15 €

RESUMEN DE UNIDADES

Cód	GRUPO DE PAGO	Sup. Dec. Admisible (ha)	Sup. Comprometida (ha)	Sup. ajustada compromiso (1) (ha)	% sobredec.	Sup. Resuelta (ha)	Importe Declarado	Importe Topado	Importe Resuelto	Importe tras sobredec.
428	PASTOS ASOCIADOS A GANADERÍA ECOLÓGICA	37,36		37,36	0,00	37,36	3.069,12	3.069,12	3.069,12	3.069,12
TOTAL		37,36	37,36	37,36		37,36	3.069,12	3.069,12	3.069,12	3.069,12

APLICACIÓN DE REDUCCIONES Y PENALIZACIONES

GRUPO DE PAGO	Importe Calculado	Importe prereduc.	Criterios de subvencionabilidad y compromisos	Presentación tardía	Omisión declaración	Condicionidad	IMPORTE (Euros) RESUELTO
PASTOS ASOCIADOS A GANADERÍA	3.069,12	3.069,12	0,00	0,00	0,00	0,00	3.069,12
TOTAL	3.069,12	3.069,12					3.069,12

RESUMEN DE PAGOS**IMPORTE (Euros)**

PASTOS ASOCIADOS A GANADERÍA ECOLÓGICA - Pago realizado	RESUELTO	FEADER	MAPA	CAPADR
	3.069,12 €	2.608,75 €	301,08 €	159,29 €

RECINTOS RESUELTOS

REE	REFERENCIA SIGPAC	CULTIVO	DESCRIPCIÓN CULTIVO	S/R G.PAGO	PEND. MEDIA (%)	SUP. DEC. ADMISIBLE (ha)	SUP. COMPROM. (ha)	SUP. AJUSTADA COMPROM. (1) (ha)	SUP. CONV. SIGPAC (ha)	SUP. CERTIF. (ha)	SUP. CAMPO (ha)	SUP. CAMPO DETER. CULT. DECLARADO (ha)	SUP. DEC. REDUCIDA (ha)	SUP. RESUELTA (ha)
-174340	21-058-019-00016-005	62000	PASTOS PERMANENTES DE 5 O MAS AÑOS-SIN VARIEDAD	S 428	20,00	15,84	15,84	15,84		15,84			15,84	15,84
4612323	21-058-019-00017-002	62000	PASTOS PERMANENTES DE 5 O MAS AÑOS-SIN VARIEDAD	S 428	12,10	0,03	0,03	0,03		0,03			0,03	0,03
1700000006002975	21-058-019-00019-008	62000	PASTOS PERMANENTES DE 5 O MAS AÑOS-SIN VARIEDAD	S 428	21,60	18,93	18,93	18,93		18,93			18,93	18,93
1700000006002994	21-058-019-00017-001	62000	PASTOS PERMANENTES DE 5 O MAS AÑOS-SIN VARIEDAD	S 428	19,10	1,48	1,48	1,48		1,48			1,48	1,48
1700000006002995	21-058-019-00018-001	62000	PASTOS PERMANENTES DE 5 O MAS AÑOS-SIN VARIEDAD	S 428	19,60	0,31	0,31	0,31		15,98			0,31	0,31
1700000006002997	21-058-019-00016-009	62000	PASTOS PERMANENTES DE 5 O MAS AÑOS-SIN VARIEDAD	S 428	16,40	0,77	0,77	0,77		0,77			0,77	0,77

(1) Superficie declarada admisible ajustada con la superficie comprometida.
(2) Factor de penalización valorando el alcance para el tipo de compromiso.

Puede verificar la integridad de una copia de este documento mediante la lectura del código QR adjunto o mediante el acceso a la dirección <https://ws050.juntadeandalucia.es/verificarFirma> indicando el código de VERIFICACIÓN

FIRMADO POR

RAQUEL MARIA ESPIN CRESPO

18/12/2024

VERIFICACIÓN

Pk2jmBDMDBSWPSC42MTUWFP24ALUB4

PÁG. 384/2078



**INCIDENCIAS****INCIDENCIA DESCRIPCIÓN**

4272 Verifica que las líneas de declaración de las Solicitudes Únicas no tienen solapes con la capa de Retroactividad Gráfica (ambas de la misma campaña) a nivel de expediente/línea de declaración gráfica de la solicitud.
 Ref:-765489 Recinto:21-058-011-00013-00001 Cultivo: - Agregado de la referencia del recinto.:0 Zona de la referencia del recinto.:0 Superficie solapada.:0,02 Id. Incid.:101075005
 Ref:-765497 Recinto:21-058-011-00016-00003 Cultivo: - Agregado de la referencia del recinto.:0 Zona de la referencia del recinto.:0 Superficie solapada.:20,54 Id. Incid.:101075004
 Ref:-765498 Recinto:21-058-011-00017-00002 Cultivo: - Agregado de la referencia del recinto.:0 Zona de la referencia del recinto.:0 Superficie solapada.:2,26 Id. Incid.:101075003
 Ref:-937841 Recinto:21-058-011-00017-00005 Cultivo: - Agregado de la referencia del recinto.:0 Zona de la referencia del recinto.:0 Superficie solapada.:1,34 Id. Incid.:101075002
 Ref:-937842 Recinto:21-058-011-00017-00006 Cultivo: - Agregado de la referencia del recinto.:0 Zona de la referencia del recinto.:0 Superficie solapada.:0,98 Id. Incid.:101075001
 Ref:6838702 Recinto:21-058-028-00008-00016 Cultivo: - Agregado de la referencia del recinto.:0 Zona de la referencia del recinto.:0 Superficie solapada.:0,22 Id. Incid.:101075006
 Ref:-937853 Recinto:21-058-028-00086-00001 Cultivo: - Agregado de la referencia del recinto.:0 Zona de la referencia del recinto.:0 Superficie solapada.:0,02 Id. Incid.:101075000
 Ref:-937857 Recinto:21-058-031-00001-00021 Cultivo: - Agregado de la referencia del recinto.:0 Zona de la referencia del recinto.:0 Superficie solapada.:0,51 Id. Incid.:101074999
 Ref:-937858 Recinto:21-058-031-00122-00026 Cultivo: - Agregado de la referencia del recinto.:0 Zona de la referencia del recinto.:0 Superficie solapada.:0,32 Id. Incid.:101074998
 Ref:-937859 Recinto:21-058-031-00123-00013 Cultivo: - Agregado de la referencia del recinto.:0 Zona de la referencia del recinto.:0 Superficie solapada.:15,57 Id. Incid.:101074997

100402 Recinto solicitado no forma parte de ningún organismo de control autorizado para la producción ecológica en Andalucía o fecha de inscripción posterior al plazo establecido (Anexo I. Criterios de Subvencionabilidad. Orden 28 de marzo de 2023).
 Ref:-765489 Recinto:21-058-011-00016-00001 Cultivo:62000 PASTOS PERMANENTES DE 5 O MAS AÑOS-SIN VARIEDAD Secano
 Ref:-765497 Recinto:21-058-011-00016-00003 Cultivo:62000 PASTOS PERMANENTES DE 5 O MAS AÑOS-SIN VARIEDAD Secano
 Ref:-765498 Recinto:21-058-011-00017-00002 Cultivo:62000 PASTOS PERMANENTES DE 5 O MAS AÑOS-SIN VARIEDAD Secano
 Ref:-937841 Recinto:21-058-011-00017-00005 Cultivo:62000 PASTOS PERMANENTES DE 5 O MAS AÑOS-SIN VARIEDAD Secano
 Ref:-937842 Recinto:21-058-011-00017-00006 Cultivo:62000 PASTOS PERMANENTES DE 5 O MAS AÑOS-SIN VARIEDAD Secano
 Ref:1700000006002961 Recinto:21-058-019-00002-00016 Cultivo:62000 PASTOS PERMANENTES DE 5 O MAS AÑOS-SIN VARIEDAD Secano
 Ref:1700000006002982 Recinto:21-058-019-00002-00017 Cultivo:62000 PASTOS PERMANENTES DE 5 O MAS AÑOS-SIN VARIEDAD Secano
 Ref:1700000006002981 Recinto:21-058-019-00002-00019 Cultivo:62000 PASTOS PERMANENTES DE 5 O MAS AÑOS-SIN VARIEDAD Secano
 Ref:1700000006002984 Recinto:21-058-019-00002-00020 Cultivo:62000 PASTOS PERMANENTES DE 5 O MAS AÑOS-SIN VARIEDAD Secano
 Ref:1700000006002983 Recinto:21-058-019-00002-00021 Cultivo:62000 PASTOS PERMANENTES DE 5 O MAS AÑOS-SIN VARIEDAD Secano
 Ref:1700000006002978 Recinto:21-058-019-00002-00022 Cultivo:62000 PASTOS PERMANENTES DE 5 O MAS AÑOS-SIN VARIEDAD Secano
 Ref:1700000006002977 Recinto:21-058-019-00002-00023 Cultivo:62000 PASTOS PERMANENTES DE 5 O MAS AÑOS-SIN VARIEDAD Secano
 Ref:1700000006002980 Recinto:21-058-019-00002-00024 Cultivo:62000 PASTOS PERMANENTES DE 5 O MAS AÑOS-SIN VARIEDAD Secano
 Ref:1700000006002979 Recinto:21-058-019-00002-00025 Cultivo:62000 PASTOS PERMANENTES DE 5 O MAS AÑOS-SIN VARIEDAD Secano
 Ref:1700000006002998 Recinto:21-058-019-00002-00026 Cultivo:62000 PASTOS PERMANENTES DE 5 O MAS AÑOS-SIN VARIEDAD Secano
 Ref:1700000006002999 Recinto:21-058-019-00002-00027 Cultivo:62000 PASTOS PERMANENTES DE 5 O MAS AÑOS-SIN VARIEDAD Secano
 Ref:-1543820 Recinto:21-058-019-00008-00003 Cultivo:62000 PASTOS PERMANENTES DE 5 O MAS AÑOS-SIN VARIEDAD Secano
 Ref:1700000006002992 Recinto:21-058-019-00022-00001 Cultivo:62000 PASTOS PERMANENTES DE 5 O MAS AÑOS-SIN VARIEDAD Secano
 Ref:1700000006002972 Recinto:21-058-019-00022-00003 Cultivo:62000 PASTOS PERMANENTES DE 5 O MAS AÑOS-SIN VARIEDAD Secano
 Ref:1700000006002991 Recinto:21-058-019-00022-00004 Cultivo:62000 PASTOS PERMANENTES DE 5 O MAS AÑOS-SIN VARIEDAD Secano
 Ref:1700000006002993 Recinto:21-058-019-00023-00001 Cultivo:62000 PASTOS PERMANENTES DE 5 O MAS AÑOS-SIN VARIEDAD Secano
 Ref:1700000006002990 Recinto:21-058-019-00025-00002 Cultivo:62000 PASTOS PERMANENTES DE 5 O MAS AÑOS-SIN VARIEDAD Secano
 Ref:1700000006002973 Recinto:21-058-019-00025-00003 Cultivo:62000 PASTOS PERMANENTES DE 5 O MAS AÑOS-SIN VARIEDAD Regadío
 Ref:1700000006002989 Recinto:21-058-019-00025-00004 Cultivo:62000 PASTOS PERMANENTES DE 5 O MAS AÑOS-SIN

(1) Superficie declarada admisible ajustada con la superficie comprometida.
 (2) Factor de penalización valorando el alcance para el tipo de compromiso.

Puede verificar la integridad de una copia de este documento mediante la lectura del código QR adjunto o mediante el acceso a la dirección <https://ws050.juntadeandalucia.es/verificarFirma> indicando el código de VERIFICACIÓN

FIRMADO POR

RAQUEL MARIA ESPIN CRESPO

18/12/2024

VERIFICACIÓN

Pk2jmBDMDBSWPSC42MTUWFP24ALUB4

PÁG. 385/2078



**INCIDENCIAS****INCIDENCIA DESCRIPCIÓN**

INCIDENCIA	DESCRIPCIÓN
	VARIEDAD Secano Ref.-1543821 Recinto:21-058-019-00064-00001 Cultivo:62000 PASTOS PERMANENTES DE 5 O MAS AÑOS-SIN VARIEDAD Secano
	Ref.-1543822 Recinto:21-058-019-00064-00010 Cultivo:101002 OLIVAR-SEVILLÍ Secano
	Ref.-1543823 Recinto:21-058-019-00064-00011 Cultivo:101002 OLIVAR-SEVILLÍ Secano
	Ref.-1543824 Recinto:21-058-019-00064-00012 Cultivo:101002 OLIVAR-SEVILLÍ Secano
	Ref.-1543825 Recinto:21-058-019-00064-00014 Cultivo:101002 OLIVAR-SEVILLÍ Secano
	Ref.-1543826 Recinto:21-058-019-00064-00014 Cultivo:101002 OLIVAR-SEVILLÍ Secano
	Ref.-765523 Recinto:21-058-020-00022-00028 Cultivo:62000 PASTOS PERMANENTES DE 5 O MAS AÑOS-SIN VARIEDAD Secano
	Ref.170000006002988 Recinto:21-058-027-00003-00002 Cultivo:62000 PASTOS PERMANENTES DE 5 O MAS AÑOS-SIN VARIEDAD Secano
	Ref.-174310 Recinto:21-058-027-00003-00004 Cultivo:62000 PASTOS PERMANENTES DE 5 O MAS AÑOS-SIN VARIEDAD Secano
	Ref.-1543827 Recinto:21-058-027-00004-00002 Cultivo:62000 PASTOS PERMANENTES DE 5 O MAS AÑOS-SIN VARIEDAD Secano
	Ref.-1543828 Recinto:21-058-027-00004-00003 Cultivo:62000 PASTOS PERMANENTES DE 5 O MAS AÑOS-SIN VARIEDAD Secano
	Ref.170000006002965 Recinto:21-058-027-00004-00003 Cultivo:62000 PASTOS PERMANENTES DE 5 O MAS AÑOS-SIN VARIEDAD Secano
	Ref.-1543829 Recinto:21-058-027-00004-00004 Cultivo:62000 PASTOS PERMANENTES DE 5 O MAS AÑOS-SIN VARIEDAD Secano
	Ref.-1543830 Recinto:21-058-027-00004-00004 Cultivo:62000 PASTOS PERMANENTES DE 5 O MAS AÑOS-SIN VARIEDAD Secano
	Ref.-1543831 Recinto:21-058-027-00004-00004 Cultivo:62000 PASTOS PERMANENTES DE 5 O MAS AÑOS-SIN VARIEDAD Secano
	Ref.170000006002966 Recinto:21-058-027-00004-00004 Cultivo:62000 PASTOS PERMANENTES DE 5 O MAS AÑOS-SIN VARIEDAD Secano
	Ref.-1543832 Recinto:21-058-027-00004-00009 Cultivo:63000 PASTOS DE MENOS DE 5 AÑOS-SIN VARIEDAD Secano
	Ref.-1543833 Recinto:21-058-027-00004-00013 Cultivo:62000 PASTOS PERMANENTES DE 5 O MAS AÑOS-SIN VARIEDAD Secano
	Ref.-937846 Recinto:21-058-027-00004-00013 Cultivo:62000 PASTOS PERMANENTES DE 5 O MAS AÑOS-SIN VARIEDAD Secano
	Ref.-765470 Recinto:21-058-027-00005-00002 Cultivo:62000 PASTOS PERMANENTES DE 5 O MAS AÑOS-SIN VARIEDAD Secano
	Ref.-937847 Recinto:21-058-027-00005-00004 Cultivo:62000 PASTOS PERMANENTES DE 5 O MAS AÑOS-SIN VARIEDAD Secano
	Ref.-765458 Recinto:21-058-027-00007-00021 Cultivo:62000 PASTOS PERMANENTES DE 5 O MAS AÑOS-SIN VARIEDAD Secano
	Ref.-937848 Recinto:21-058-027-00088-00002 Cultivo:62000 PASTOS PERMANENTES DE 5 O MAS AÑOS-SIN VARIEDAD Secano
	Ref.-937849 Recinto:21-058-027-00088-00004 Cultivo:62000 PASTOS PERMANENTES DE 5 O MAS AÑOS-SIN VARIEDAD Secano
	Ref.-937850 Recinto:21-058-027-00088-00004 Cultivo:62000 PASTOS PERMANENTES DE 5 O MAS AÑOS-SIN VARIEDAD Secano
	Ref.-1543834 Recinto:21-058-027-00089-00001 Cultivo:62000 PASTOS PERMANENTES DE 5 O MAS AÑOS-SIN VARIEDAD Secano
	Ref.-1543835 Recinto:21-058-027-00089-00004 Cultivo:62000 PASTOS PERMANENTES DE 5 O MAS AÑOS-SIN VARIEDAD Secano
	Ref.-1543836 Recinto:21-058-027-00089-00005 Cultivo:62000 PASTOS PERMANENTES DE 5 O MAS AÑOS-SIN VARIEDAD Secano
	Ref.-1543837 Recinto:21-058-027-00089-00006 Cultivo:62000 PASTOS PERMANENTES DE 5 O MAS AÑOS-SIN VARIEDAD Secano
	Ref.-174324 Recinto:21-058-028-00008-00008 Cultivo:62000 PASTOS PERMANENTES DE 5 O MAS AÑOS-SIN VARIEDAD Secano
	Ref.170000006002985 Recinto:21-058-028-00008-00014 Cultivo:62000 PASTOS PERMANENTES DE 5 O MAS AÑOS-SIN VARIEDAD Secano
	Ref.6838702 Recinto:21-058-028-00008-00016 Cultivo:63000 PASTOS DE MENOS DE 5 AÑOS-SIN VARIEDAD Secano
	Ref.-439873 Recinto:21-058-028-00008-00021 Cultivo:62000 PASTOS PERMANENTES DE 5 O MAS AÑOS-SIN VARIEDAD Secano
	Ref.-937853 Recinto:21-058-028-00086-00001 Cultivo:63000 PASTOS DE MENOS DE 5 AÑOS-SIN VARIEDAD Secano
	Ref.-937854 Recinto:21-058-028-00086-00001 Cultivo:63000 PASTOS DE MENOS DE 5 AÑOS-SIN VARIEDAD Secano
	Ref.-937855 Recinto:21-058-028-00086-00007 Cultivo:63000 PASTOS DE MENOS DE 5 AÑOS-SIN VARIEDAD Secano
	Ref.170000006002976 Recinto:21-058-029-00054-00001 Cultivo:62000 PASTOS PERMANENTES DE 5 O MAS AÑOS-SIN VARIEDAD Secano
	Ref.-555575 Recinto:21-058-030-00076-00002 Cultivo:63000 PASTOS DE MENOS DE 5 AÑOS-SIN VARIEDAD Secano
	Ref.-937857 Recinto:21-058-031-00001-00021 Cultivo:62000 PASTOS PERMANENTES DE 5 O MAS AÑOS-SIN VARIEDAD Secano
	Ref.-937858 Recinto:21-058-031-00122-00026 Cultivo:62000 PASTOS PERMANENTES DE 5 O MAS AÑOS-SIN VARIEDAD Secano
	Ref.-937859 Recinto:21-058-031-00123-00013 Cultivo:62000 PASTOS PERMANENTES DE 5 O MAS AÑOS-SIN VARIEDAD Secano
100407	Explotación solicitada no forma parte de ningún organismo de control autorizado para la producción ecológica en Andalucía o fecha de inscripción posterior al plazo establecido (Anexo I. Criterios de Subvencionabilidad. Orden 28 de marzo de 2023). Explotación:ES210580000571 Especie:BOVINA Explotación:ES210580000664 Especie:PORCINO

(1) Superficie declarada admisible ajustada con la superficie comprometida.
(2) Factor de penalización valorando el alcance para el tipo de compromiso.

Puede verificar la integridad de una copia de este documento mediante la lectura del código QR adjunto o mediante el acceso a la dirección <https://ws050.juntadeandalucia.es/verificarFirma> indicando el código de VERIFICACIÓN

FIRMADO POR	RAQUEL MARIA ESPIN CRESPO	18/12/2024	
VERIFICACIÓN	Pk2jmBDMDBSWPSC42MTUWFP24ALUB4	PÁG. 386/2078	

**INCIDENCIAS****INCIDENCIA DESCRIPCIÓN**

- 100410 Recinto no admisible por pertenecer a una explotación ganadera No inscrita en Sipea (Artículo 10 de la Orden de 28 de marzo de 2023).
 Ref:-174310 Recinto:21-058-027-00003-00004 Cultivo:62000 PASTOS PERMANENTES DE 5 O MAS AÑOS-SIN VARIEDAD Secano Explotación:ES210580000571
 Ref:-1543829 Recinto:21-058-027-00004-00004 Cultivo:62000 PASTOS PERMANENTES DE 5 O MAS AÑOS-SIN VARIEDAD Secano Explotación:ES210580000571
 Ref:-1543830 Recinto:21-058-027-00004-00004 Cultivo:62000 PASTOS PERMANENTES DE 5 O MAS AÑOS-SIN VARIEDAD Secano Explotación:ES210580000571
 Ref:-1543831 Recinto:21-058-027-00004-00004 Cultivo:62000 PASTOS PERMANENTES DE 5 O MAS AÑOS-SIN VARIEDAD Secano Explotación:ES210580000571
 Ref:1700000006002966 Recinto:21-058-027-00004-00004 Cultivo:62000 PASTOS PERMANENTES DE 5 O MAS AÑOS-SIN VARIEDAD Secano Explotación:ES210580000571
 Ref:-1543833 Recinto:21-058-027-00004-00013 Cultivo:62000 PASTOS PERMANENTES DE 5 O MAS AÑOS-SIN VARIEDAD Secano Explotación:ES210580000571
 Ref:-937846 Recinto:21-058-027-00004-00013 Cultivo:62000 PASTOS PERMANENTES DE 5 O MAS AÑOS-SIN VARIEDAD Secano Explotación:ES210580000571
 Ref:-765458 Recinto:21-058-027-00007-00021 Cultivo:62000 PASTOS PERMANENTES DE 5 O MAS AÑOS-SIN VARIEDAD Secano Explotación:ES210580000571
 Ref:-937849 Recinto:21-058-027-00088-00004 Cultivo:62000 PASTOS PERMANENTES DE 5 O MAS AÑOS-SIN VARIEDAD Secano Explotación:ES210580000571
 Ref:-937850 Recinto:21-058-027-00088-00004 Cultivo:62000 PASTOS PERMANENTES DE 5 O MAS AÑOS-SIN VARIEDAD Secano Explotación:ES210580000571
 Ref:-1543834 Recinto:21-058-027-00089-00001 Cultivo:62000 PASTOS PERMANENTES DE 5 O MAS AÑOS-SIN VARIEDAD Secano Explotación:ES210580000571
 Ref:-1543835 Recinto:21-058-027-00089-00004 Cultivo:62000 PASTOS PERMANENTES DE 5 O MAS AÑOS-SIN VARIEDAD Secano Explotación:ES210580000571
 Ref:-174324 Recinto:21-058-028-00008-00008 Cultivo:62000 PASTOS PERMANENTES DE 5 O MAS AÑOS-SIN VARIEDAD Secano Explotación:ES210580000571
 Ref:1700000006002985 Recinto:21-058-028-00008-00014 Cultivo:62000 PASTOS PERMANENTES DE 5 O MAS AÑOS-SIN VARIEDAD Secano Explotación:ES210580000571
 Ref:6838702 Recinto:21-058-028-00008-00016 Cultivo:63000 PASTOS DE MENOS DE 5 AÑOS-SIN VARIEDAD Secano Explotación:ES210580000571
 Ref:-439873 Recinto:21-058-028-00008-00021 Cultivo:62000 PASTOS PERMANENTES DE 5 O MAS AÑOS-SIN VARIEDAD Secano Explotación:ES210580000571
 Ref:-937853 Recinto:21-058-028-00086-00001 Cultivo:63000 PASTOS DE MENOS DE 5 AÑOS-SIN VARIEDAD Secano Explotación:ES210580000571
 Ref:-937854 Recinto:21-058-028-00086-00001 Cultivo:63000 PASTOS DE MENOS DE 5 AÑOS-SIN VARIEDAD Secano Explotación:ES210580000571
 Ref:-937855 Recinto:21-058-028-00086-00007 Cultivo:63000 PASTOS DE MENOS DE 5 AÑOS-SIN VARIEDAD Secano Explotación:ES210580000571
- 100411 Recinto no admisible por no estar asociado en SIGGAN a una explotación ganadera (Artículo 10 de la Orden de 28 de marzo de 2023).
 Ref:-765489 Recinto:21-058-011-00013-00001 Cultivo:62000 PASTOS PERMANENTES DE 5 O MAS AÑOS-SIN VARIEDAD Secano
 Ref:-765497 Recinto:21-058-011-00016-00003 Cultivo:62000 PASTOS PERMANENTES DE 5 O MAS AÑOS-SIN VARIEDAD Secano
 Ref:-765498 Recinto:21-058-011-00017-00002 Cultivo:62000 PASTOS PERMANENTES DE 5 O MAS AÑOS-SIN VARIEDAD Secano
 Ref:-937841 Recinto:21-058-011-00017-00005 Cultivo:62000 PASTOS PERMANENTES DE 5 O MAS AÑOS-SIN VARIEDAD Secano
 Ref:-937842 Recinto:21-058-011-00017-00006 Cultivo:62000 PASTOS PERMANENTES DE 5 O MAS AÑOS-SIN VARIEDAD Secano
 Ref:1700000006002992 Recinto:21-058-019-00022-00001 Cultivo:62000 PASTOS PERMANENTES DE 5 O MAS AÑOS-SIN VARIEDAD Secano
 Ref:1700000006002972 Recinto:21-058-019-00022-00003 Cultivo:62000 PASTOS PERMANENTES DE 5 O MAS AÑOS-SIN VARIEDAD Secano
 Ref:1700000006002991 Recinto:21-058-019-00022-00004 Cultivo:62000 PASTOS PERMANENTES DE 5 O MAS AÑOS-SIN VARIEDAD Secano
 Ref:1700000006002993 Recinto:21-058-019-00023-00001 Cultivo:62000 PASTOS PERMANENTES DE 5 O MAS AÑOS-SIN VARIEDAD Secano
 Ref:1700000006002990 Recinto:21-058-019-00025-00002 Cultivo:62000 PASTOS PERMANENTES DE 5 O MAS AÑOS-SIN VARIEDAD Secano
 Ref:1700000006002973 Recinto:21-058-019-00025-00003 Cultivo:62000 PASTOS PERMANENTES DE 5 O MAS AÑOS-SIN VARIEDAD Regadio
 Ref:1700000006002989 Recinto:21-058-019-00025-00004 Cultivo:62000 PASTOS PERMANENTES DE 5 O MAS AÑOS-SIN VARIEDAD Secano
 Ref:1700000006002988 Recinto:21-058-027-00003-00002 Cultivo:62000 PASTOS PERMANENTES DE 5 O MAS AÑOS-SIN VARIEDAD Secano
 Ref:-1543832 Recinto:21-058-027-00004-00009 Cultivo:63000 PASTOS DE MENOS DE 5 AÑOS-SIN VARIEDAD Secano
 Ref:-765470 Recinto:21-058-027-00005-00002 Cultivo:62000 PASTOS PERMANENTES DE 5 O MAS AÑOS-SIN VARIEDAD Secano
 Ref:-937847 Recinto:21-058-027-00005-00004 Cultivo:62000 PASTOS PERMANENTES DE 5 O MAS AÑOS-SIN VARIEDAD Secano
 Ref:-937848 Recinto:21-058-027-00088-00002 Cultivo:62000 PASTOS PERMANENTES DE 5 O MAS AÑOS-SIN VARIEDAD Secano

(1) Superficie declarada admisible ajustada con la superficie comprometida.
 (2) Factor de penalización valorando el alcance para el tipo de compromiso.

Puede verificar la integridad de una copia de este documento mediante la lectura del código QR adjunto o mediante el acceso a la dirección <https://ws050.juntadeandalucia.es/verificarFirma> indicando el código de VERIFICACIÓN

FIRMADO POR	RAQUEL MARIA ESPIN CRESPO	18/12/2024	
VERIFICACIÓN	Pk2jmBDMDBSWPSC42MTUWFP24ALUB4	PÁG. 387/2078	




INCIDENCIAS

INCIDENCIA DESCRIPCIÓN

	Ref:-1543836 Recinto:21-058-027-00089-00005 Cultivo:62000 PASTOS PERMANENTES DE 5 O MAS AÑOS-SIN VARIEDAD Secano
	Ref:170000006002976 Recinto:21-058-029-00054-00001 Cultivo:62000 PASTOS PERMANENTES DE 5 O MAS AÑOS-SIN VARIEDAD Secano
	Ref:-937857 Recinto:21-058-031-00001-00021 Cultivo:62000 PASTOS PERMANENTES DE 5 O MAS AÑOS-SIN VARIEDAD Secano
	Ref:-937858 Recinto:21-058-031-00122-00026 Cultivo:62000 PASTOS PERMANENTES DE 5 O MAS AÑOS-SIN VARIEDAD Secano
100424	Solicita recinto que no está comprometido para la operación.
	Ref:-765489 Recinto:21-058-011-00013-00001 Cultivo:62000 PASTOS PERMANENTES DE 5 O MAS AÑOS-SIN VARIEDAD Secano
	Ref:-765497 Recinto:21-058-011-00016-00003 Cultivo:62000 PASTOS PERMANENTES DE 5 O MAS AÑOS-SIN VARIEDAD Secano
	Ref:-765498 Recinto:21-058-011-00017-00002 Cultivo:62000 PASTOS PERMANENTES DE 5 O MAS AÑOS-SIN VARIEDAD Secano
	Ref:-937841 Recinto:21-058-011-00017-00005 Cultivo:62000 PASTOS PERMANENTES DE 5 O MAS AÑOS-SIN VARIEDAD Secano
	Ref:-937842 Recinto:21-058-011-00017-00006 Cultivo:62000 PASTOS PERMANENTES DE 5 O MAS AÑOS-SIN VARIEDAD Secano
	Ref:170000006002961 Recinto:21-058-019-00002-00016 Cultivo:62000 PASTOS PERMANENTES DE 5 O MAS AÑOS-SIN VARIEDAD Secano
	Ref:170000006002982 Recinto:21-058-019-00002-00017 Cultivo:62000 PASTOS PERMANENTES DE 5 O MAS AÑOS-SIN VARIEDAD Secano
	Ref:170000006002981 Recinto:21-058-019-00002-00019 Cultivo:62000 PASTOS PERMANENTES DE 5 O MAS AÑOS-SIN VARIEDAD Secano
	Ref:170000006002984 Recinto:21-058-019-00002-00020 Cultivo:62000 PASTOS PERMANENTES DE 5 O MAS AÑOS-SIN VARIEDAD Secano
	Ref:170000006002983 Recinto:21-058-019-00002-00021 Cultivo:62000 PASTOS PERMANENTES DE 5 O MAS AÑOS-SIN VARIEDAD Secano
	Ref:170000006002978 Recinto:21-058-019-00002-00022 Cultivo:62000 PASTOS PERMANENTES DE 5 O MAS AÑOS-SIN VARIEDAD Secano
	Ref:170000006002977 Recinto:21-058-019-00002-00023 Cultivo:62000 PASTOS PERMANENTES DE 5 O MAS AÑOS-SIN VARIEDAD Secano
	Ref:170000006002980 Recinto:21-058-019-00002-00024 Cultivo:62000 PASTOS PERMANENTES DE 5 O MAS AÑOS-SIN VARIEDAD Secano
	Ref:170000006002979 Recinto:21-058-019-00002-00025 Cultivo:62000 PASTOS PERMANENTES DE 5 O MAS AÑOS-SIN VARIEDAD Secano
	Ref:170000006002998 Recinto:21-058-019-00002-00026 Cultivo:62000 PASTOS PERMANENTES DE 5 O MAS AÑOS-SIN VARIEDAD Secano
	Ref:170000006002999 Recinto:21-058-019-00002-00027 Cultivo:62000 PASTOS PERMANENTES DE 5 O MAS AÑOS-SIN VARIEDAD Secano
	Ref:-1543820 Recinto:21-058-019-00008-00003 Cultivo:62000 PASTOS PERMANENTES DE 5 O MAS AÑOS-SIN VARIEDAD Secano
	Ref:170000006002992 Recinto:21-058-019-00022-00001 Cultivo:62000 PASTOS PERMANENTES DE 5 O MAS AÑOS-SIN VARIEDAD Secano
	Ref:170000006002972 Recinto:21-058-019-00022-00003 Cultivo:62000 PASTOS PERMANENTES DE 5 O MAS AÑOS-SIN VARIEDAD Secano
	Ref:170000006002991 Recinto:21-058-019-00022-00004 Cultivo:62000 PASTOS PERMANENTES DE 5 O MAS AÑOS-SIN VARIEDAD Secano
	Ref:170000006002993 Recinto:21-058-019-00023-00001 Cultivo:62000 PASTOS PERMANENTES DE 5 O MAS AÑOS-SIN VARIEDAD Secano
	Ref:170000006002990 Recinto:21-058-019-00025-00002 Cultivo:62000 PASTOS PERMANENTES DE 5 O MAS AÑOS-SIN VARIEDAD Secano
	Ref:170000006002973 Recinto:21-058-019-00025-00003 Cultivo:62000 PASTOS PERMANENTES DE 5 O MAS AÑOS-SIN VARIEDAD Regadío
	Ref:170000006002989 Recinto:21-058-019-00025-00004 Cultivo:62000 PASTOS PERMANENTES DE 5 O MAS AÑOS-SIN VARIEDAD Secano
	Ref:-1543821 Recinto:21-058-019-00064-00001 Cultivo:62000 PASTOS PERMANENTES DE 5 O MAS AÑOS-SIN VARIEDAD Secano
	Ref:-1543822 Recinto:21-058-019-00064-00010 Cultivo:101002 OLIVAR-SEVILLÍ Secano
	Ref:-1543823 Recinto:21-058-019-00064-00011 Cultivo:101002 OLIVAR-SEVILLÍ Secano
	Ref:-1543824 Recinto:21-058-019-00064-00012 Cultivo:101002 OLIVAR-SEVILLÍ Secano
	Ref:-1543825 Recinto:21-058-019-00064-00014 Cultivo:101002 OLIVAR-SEVILLÍ Secano
	Ref:-1543826 Recinto:21-058-019-00064-00014 Cultivo:101002 OLIVAR-SEVILLÍ Secano
	Ref:-765523 Recinto:21-058-020-00022-00028 Cultivo:62000 PASTOS PERMANENTES DE 5 O MAS AÑOS-SIN VARIEDAD Secano
	Ref:170000006002988 Recinto:21-058-027-00003-00002 Cultivo:62000 PASTOS PERMANENTES DE 5 O MAS AÑOS-SIN VARIEDAD Secano
	Ref:-174310 Recinto:21-058-027-00003-00004 Cultivo:62000 PASTOS PERMANENTES DE 5 O MAS AÑOS-SIN VARIEDAD Secano
	Ref:-1543827 Recinto:21-058-027-00004-00002 Cultivo:62000 PASTOS PERMANENTES DE 5 O MAS AÑOS-SIN VARIEDAD Secano
	Ref:-1543828 Recinto:21-058-027-00004-00003 Cultivo:62000 PASTOS PERMANENTES DE 5 O MAS AÑOS-SIN VARIEDAD

(1) Superficie declarada admisible ajustada con la superficie comprometida.
 (2) Factor de penalización valorando el alcance para el tipo de compromiso.

Puede verificar la integridad de una copia de este documento mediante la lectura del código QR adjunto o mediante el acceso a la dirección https://ws050.juntadeandalucia.es/verificarFirma indicando el código de VERIFICACIÓN			
FIRMADO POR	RAQUEL MARIA ESPIN CRESPO	18/12/2024	
VERIFICACIÓN	Pk2jmBDMDBSWPSC42MTUWFP24ALUB4	PÁG. 388/2078	

**INCIDENCIAS****INCIDENCIA DESCRIPCIÓN**

	Secano Ref:170000006002965 Recinto:21-058-027-00004-00003 Cultivo:62000 PASTOS PERMANENTES DE 5 O MAS AÑOS-SIN VARIEDAD Secano Ref:-1543829 Recinto:21-058-027-00004-00004 Cultivo:62000 PASTOS PERMANENTES DE 5 O MAS AÑOS-SIN VARIEDAD Secano Ref:-1543830 Recinto:21-058-027-00004-00004 Cultivo:62000 PASTOS PERMANENTES DE 5 O MAS AÑOS-SIN VARIEDAD Secano Ref:-1543831 Recinto:21-058-027-00004-00004 Cultivo:62000 PASTOS PERMANENTES DE 5 O MAS AÑOS-SIN VARIEDAD Secano Ref:170000006002966 Recinto:21-058-027-00004-00004 Cultivo:62000 PASTOS PERMANENTES DE 5 O MAS AÑOS-SIN VARIEDAD Secano Ref:-1543832 Recinto:21-058-027-00004-00009 Cultivo:63000 PASTOS DE MENOS DE 5 AÑOS-SIN VARIEDAD Secano Ref:-1543833 Recinto:21-058-027-00004-00013 Cultivo:62000 PASTOS PERMANENTES DE 5 O MAS AÑOS-SIN VARIEDAD Secano Ref:-937846 Recinto:21-058-027-00004-00013 Cultivo:62000 PASTOS PERMANENTES DE 5 O MAS AÑOS-SIN VARIEDAD Secano Ref:-765470 Recinto:21-058-027-00005-00002 Cultivo:62000 PASTOS PERMANENTES DE 5 O MAS AÑOS-SIN VARIEDAD Secano Ref:-937847 Recinto:21-058-027-00005-00004 Cultivo:62000 PASTOS PERMANENTES DE 5 O MAS AÑOS-SIN VARIEDAD Secano Ref:-765458 Recinto:21-058-027-00007-00021 Cultivo:62000 PASTOS PERMANENTES DE 5 O MAS AÑOS-SIN VARIEDAD Secano Ref:-937848 Recinto:21-058-027-00088-00002 Cultivo:62000 PASTOS PERMANENTES DE 5 O MAS AÑOS-SIN VARIEDAD Secano Ref:-937849 Recinto:21-058-027-00088-00004 Cultivo:62000 PASTOS PERMANENTES DE 5 O MAS AÑOS-SIN VARIEDAD Secano Ref:-937850 Recinto:21-058-027-00088-00004 Cultivo:62000 PASTOS PERMANENTES DE 5 O MAS AÑOS-SIN VARIEDAD Secano Ref:-1543834 Recinto:21-058-027-00089-00001 Cultivo:62000 PASTOS PERMANENTES DE 5 O MAS AÑOS-SIN VARIEDAD Secano Ref:-1543835 Recinto:21-058-027-00089-00004 Cultivo:62000 PASTOS PERMANENTES DE 5 O MAS AÑOS-SIN VARIEDAD Secano Ref:-1543836 Recinto:21-058-027-00089-00005 Cultivo:62000 PASTOS PERMANENTES DE 5 O MAS AÑOS-SIN VARIEDAD Secano Ref:-1543837 Recinto:21-058-027-00089-00006 Cultivo:62000 PASTOS PERMANENTES DE 5 O MAS AÑOS-SIN VARIEDAD Secano Ref:-174324 Recinto:21-058-028-00008-00008 Cultivo:62000 PASTOS PERMANENTES DE 5 O MAS AÑOS-SIN VARIEDAD Secano Ref:170000006002985 Recinto:21-058-028-00008-00014 Cultivo:62000 PASTOS PERMANENTES DE 5 O MAS AÑOS-SIN VARIEDAD Secano Ref:6838702 Recinto:21-058-028-00008-00016 Cultivo:63000 PASTOS DE MENOS DE 5 AÑOS-SIN VARIEDAD Secano Ref:-439873 Recinto:21-058-028-00008-00021 Cultivo:62000 PASTOS PERMANENTES DE 5 O MAS AÑOS-SIN VARIEDAD Secano Ref:-937853 Recinto:21-058-028-00086-00001 Cultivo:63000 PASTOS DE MENOS DE 5 AÑOS-SIN VARIEDAD Secano Ref:-937854 Recinto:21-058-028-00086-00001 Cultivo:63000 PASTOS DE MENOS DE 5 AÑOS-SIN VARIEDAD Secano Ref:-937855 Recinto:21-058-028-00086-00007 Cultivo:63000 PASTOS DE MENOS DE 5 AÑOS-SIN VARIEDAD Secano Ref:170000006002976 Recinto:21-058-029-00054-00001 Cultivo:62000 PASTOS PERMANENTES DE 5 O MAS AÑOS-SIN VARIEDAD Secano Ref:-555575 Recinto:21-058-030-00076-00002 Cultivo:63000 PASTOS DE MENOS DE 5 AÑOS-SIN VARIEDAD Secano Ref:-937857 Recinto:21-058-031-00001-00021 Cultivo:62000 PASTOS PERMANENTES DE 5 O MAS AÑOS-SIN VARIEDAD Secano Ref:-937858 Recinto:21-058-031-00122-00026 Cultivo:62000 PASTOS PERMANENTES DE 5 O MAS AÑOS-SIN VARIEDAD Secano Ref:-937859 Recinto:21-058-031-00123-00013 Cultivo:62000 PASTOS PERMANENTES DE 5 O MAS AÑOS-SIN VARIEDAD Secano
100427	Recinto no admisible por estar asociado a una explotación intensiva en SIGGAN o que no pertenece al titular del expediente (Artículo 10 de la Orden de 28 de marzo de 2023). Ref:-765523 Recinto:21-058-020-00022-00028 Cultivo:62000 PASTOS PERMANENTES DE 5 O MAS AÑOS-SIN VARIEDAD Secano Explotación:ES210580000010 Ref:-937859 Recinto:21-058-031-00123-00013 Cultivo:62000 PASTOS PERMANENTES DE 5 O MAS AÑOS-SIN VARIEDAD Secano Explotación:ES210580000659

Datos considerados para el Cálculo de la Carga Ganadera mínima y máxima del expediente

Explotación	Especie	Inscrito en Sipea y Admisible	Ugm Calculada para CG Mínima	Ugm Calculada para CG Máxima
ES210580000571	BOVINA	NO	0,00	19,05
ES210580000664	OVINA	SI	48,51	48,51
ES210580000664	PORCINO	NO	0,00	93,04
			48,51	160,60

Superficie determinada para Cálculo Carga Ganadera Mínima: 37,36 ha
Superficie determinada para Cálculo Carga Ganadera Máxima: 259,99 ha
Carga Ganadera Mínima Expediente: 1,30 ugm/ha

(1) Superficie declarada admisible ajustada con la superficie comprometida.
(2) Factor de penalización valorando el alcance para el tipo de compromiso.

Puede verificar la integridad de una copia de este documento mediante la lectura del código QR adjunto o mediante el acceso a la dirección <https://ws050.juntadeandalucia.es/verificarFirma> indicando el código de VERIFICACIÓN

FIRMADO POR	RAQUEL MARIA ESPIN CRESPO	18/12/2024
VERIFICACIÓN	Pk2jmBDMDBSWPSC42MTUWFP24ALUB4	PÁG. 389/2078



**Datos considerados para el Cálculo de la Carga Ganadera mínima y máxima del expediente****Carga Ganadera Máxima Expediente:** 0,62 ugm/ha**Recintos Determinados para el Cálculo de Garga Ganadera Mínima**

REF.	REFERENCIA SIGPAC	CULTIVO	DESCRIPCIÓN CULTIVO	S/R	SUP. RESUELTA (ha)
-174340	21-058-019-00016-00005	62000	PASTOS PERMANENTES DE 5 O MAS AÑOS-SIN VARIEDAD	S	15,84
4612323	21-058-019-00017-00002	62000	PASTOS PERMANENTES DE 5 O MAS AÑOS-SIN VARIEDAD	S	0,03
1700000006002975	21-058-019-00019-00008	62000	PASTOS PERMANENTES DE 5 O MAS AÑOS-SIN VARIEDAD	S	18,93
1700000006002994	21-058-019-00017-00001	62000	PASTOS PERMANENTES DE 5 O MAS AÑOS-SIN VARIEDAD	S	1,48
1700000006002995	21-058-019-00018-00001	62000	PASTOS PERMANENTES DE 5 O MAS AÑOS-SIN VARIEDAD	S	0,31
1700000006002997	21-058-019-00016-00009	62000	PASTOS PERMANENTES DE 5 O MAS AÑOS-SIN VARIEDAD	S	0,77

Recintos Determinados para el Cálculo de Garga Ganadera Máxima

REF.	REFERENCIA SIGPAC	CULTIVO	DESCRIPCIÓN CULTIVO	S/R	SUP. RESUELTA (ha)
-1543837	21-058-027-00089-00006	62000	PASTOS PERMANENTES DE 5 O MAS AÑOS-SIN VARIEDAD	S	0,27
-1543836	21-058-027-00089-00005	62000	PASTOS PERMANENTES DE 5 O MAS AÑOS-SIN VARIEDAD	S	0,25
-1543835	21-058-027-00089-00004	62000	PASTOS PERMANENTES DE 5 O MAS AÑOS-SIN VARIEDAD	S	0,00
-1543834	21-058-027-00089-00001	62000	PASTOS PERMANENTES DE 5 O MAS AÑOS-SIN VARIEDAD	S	0,01
-1543833	21-058-027-00004-00013	62000	PASTOS PERMANENTES DE 5 O MAS AÑOS-SIN VARIEDAD	S	0,13
-1543832	21-058-027-00004-00009	63000	PASTOS DE MENOS DE 5 AÑOS-SIN VARIEDAD	S	0,01
-1543831	21-058-027-00004-00004	62000	PASTOS PERMANENTES DE 5 O MAS AÑOS-SIN VARIEDAD	S	0,07
-1543830	21-058-027-00004-00004	62000	PASTOS PERMANENTES DE 5 O MAS AÑOS-SIN VARIEDAD	S	0,32
-1543829	21-058-027-00004-00004	62000	PASTOS PERMANENTES DE 5 O MAS AÑOS-SIN VARIEDAD	S	0,08
-1543828	21-058-027-00004-00003	62000	PASTOS PERMANENTES DE 5 O MAS AÑOS-SIN VARIEDAD	S	4,32
-1543827	21-058-027-00004-00002	62000	PASTOS PERMANENTES DE 5 O MAS AÑOS-SIN VARIEDAD	S	0,05
-1543821	21-058-019-00064-00001	62000	PASTOS PERMANENTES DE 5 O MAS AÑOS-SIN VARIEDAD	S	15,67
-1543820	21-058-019-00008-00003	62000	PASTOS PERMANENTES DE 5 O MAS AÑOS-SIN VARIEDAD	S	0,36
-937859	21-058-031-00123-00013	62000	PASTOS PERMANENTES DE 5 O MAS AÑOS-SIN VARIEDAD	S	0,62
-937858	21-058-031-00122-00026	62000	PASTOS PERMANENTES DE 5 O MAS AÑOS-SIN VARIEDAD	S	0,00
-937857	21-058-031-00001-00021	62000	PASTOS PERMANENTES DE 5 O MAS AÑOS-SIN VARIEDAD	S	0,08
-937855	21-058-028-00086-00007	63000	PASTOS DE MENOS DE 5 AÑOS-SIN VARIEDAD	S	0,14
-937854	21-058-028-00086-00001	63000	PASTOS DE MENOS DE 5 AÑOS-SIN VARIEDAD	S	0,01
-937853	21-058-028-00086-00001	63000	PASTOS DE MENOS DE 5 AÑOS-SIN VARIEDAD	S	0,00
-937850	21-058-027-00088-00004	62000	PASTOS PERMANENTES DE 5 O MAS AÑOS-SIN VARIEDAD	S	0,06
-937849	21-058-027-00088-00004	62000	PASTOS PERMANENTES DE 5 O MAS AÑOS-SIN VARIEDAD	S	0,03
-937848	21-058-027-00088-00002	62000	PASTOS PERMANENTES DE 5 O MAS AÑOS-SIN VARIEDAD	S	0,02
-937847	21-058-027-00005-00004	62000	PASTOS PERMANENTES DE 5 O MAS AÑOS-SIN VARIEDAD	S	1,05
-937846	21-058-027-00004-00013	62000	PASTOS PERMANENTES DE 5 O MAS AÑOS-SIN VARIEDAD	S	1,47
-937842	21-058-011-00017-00006	62000	PASTOS PERMANENTES DE 5 O MAS AÑOS-SIN VARIEDAD	S	0,00
-937841	21-058-011-00017-00005	62000	PASTOS PERMANENTES DE 5 O MAS AÑOS-SIN VARIEDAD	S	0,00
-765523	21-058-020-00022-00028	62000	PASTOS PERMANENTES DE 5 O MAS AÑOS-SIN VARIEDAD	S	41,17
-765498	21-058-011-00017-00002	62000	PASTOS PERMANENTES DE 5 O MAS AÑOS-SIN VARIEDAD	S	0,00

(1) Superficie declarada admisible ajustada con la superficie comprometida.
(2) Factor de penalización valorando el alcance para el tipo de compromiso.Puede verificar la integridad de una copia de este documento mediante la lectura del código QR adjunto o mediante el acceso a la dirección <https://ws050.juntadeandalucia.es/verificarFirma> indicando el código de VERIFICACIÓN

FIRMADO POR

RAQUEL MARIA ESPIN CRESPO

18/12/2024

VERIFICACIÓN

Pk2jmBDMDBSWPSC42MTUWFP24ALUB4

PÁG. 390/2078



**Datos considerados para el Cálculo de la Carga Ganadera mínima y máxima del expediente****Recintos Determinados para el Cálculo de Garga Ganadera Máxima**

REF.	REFERENCIA SIGPAC	CULTIVO	DESCRIPCIÓN CULTIVO	SUP.	
				S/R	RESUELTA (ha)
-765497	21-058-011-00016-00003	62000	PASTOS PERMANENTES DE 5 O MAS AÑOS-SIN VARIEDAD	S	0,00
-765489	21-058-011-00013-00001	62000	PASTOS PERMANENTES DE 5 O MAS AÑOS-SIN VARIEDAD	S	2,77
-765470	21-058-027-00005-00002	62000	PASTOS PERMANENTES DE 5 O MAS AÑOS-SIN VARIEDAD	S	2,41
-765458	21-058-027-00007-00021	62000	PASTOS PERMANENTES DE 5 O MAS AÑOS-SIN VARIEDAD	S	32,53
-555575	21-058-030-00076-00002	63000	PASTOS DE MENOS DE 5 AÑOS-SIN VARIEDAD	S	0,51
-439873	21-058-028-00008-00021	62000	PASTOS PERMANENTES DE 5 O MAS AÑOS-SIN VARIEDAD	S	0,84
-174340	21-058-019-00016-00005	62000	PASTOS PERMANENTES DE 5 O MAS AÑOS-SIN VARIEDAD	S	15,84
-174324	21-058-028-00008-00008	62000	PASTOS PERMANENTES DE 5 O MAS AÑOS-SIN VARIEDAD	S	15,14
-174310	21-058-027-00003-00004	62000	PASTOS PERMANENTES DE 5 O MAS AÑOS-SIN VARIEDAD	S	3,77
4612323	21-058-019-00017-00002	62000	PASTOS PERMANENTES DE 5 O MAS AÑOS-SIN VARIEDAD	S	0,03
6838702	21-058-028-00008-00016	63000	PASTOS DE MENOS DE 5 AÑOS-SIN VARIEDAD	S	29,81
1700000006002961	21-058-019-00002-00016	62000	PASTOS PERMANENTES DE 5 O MAS AÑOS-SIN VARIEDAD	S	2,86
1700000006002965	21-058-027-00004-00003	62000	PASTOS PERMANENTES DE 5 O MAS AÑOS-SIN VARIEDAD	S	1,03
1700000006002966	21-058-027-00004-00004	62000	PASTOS PERMANENTES DE 5 O MAS AÑOS-SIN VARIEDAD	S	2,07
1700000006002972	21-058-019-00022-00003	62000	PASTOS PERMANENTES DE 5 O MAS AÑOS-SIN VARIEDAD	S	13,08
1700000006002973	21-058-019-00025-00003	62000	PASTOS PERMANENTES DE 5 O MAS AÑOS-SIN VARIEDAD	R	16,43
1700000006002975	21-058-019-00019-00008	62000	PASTOS PERMANENTES DE 5 O MAS AÑOS-SIN VARIEDAD	S	18,93
1700000006002976	21-058-029-00054-00001	62000	PASTOS PERMANENTES DE 5 O MAS AÑOS-SIN VARIEDAD	S	1,17
1700000006002977	21-058-019-00002-00023	62000	PASTOS PERMANENTES DE 5 O MAS AÑOS-SIN VARIEDAD	S	3,93
1700000006002978	21-058-019-00002-00022	62000	PASTOS PERMANENTES DE 5 O MAS AÑOS-SIN VARIEDAD	S	2,84
1700000006002979	21-058-019-00002-00025	62000	PASTOS PERMANENTES DE 5 O MAS AÑOS-SIN VARIEDAD	S	0,09
1700000006002980	21-058-019-00002-00024	62000	PASTOS PERMANENTES DE 5 O MAS AÑOS-SIN VARIEDAD	S	0,23
1700000006002981	21-058-019-00002-00019	62000	PASTOS PERMANENTES DE 5 O MAS AÑOS-SIN VARIEDAD	S	4,64
1700000006002982	21-058-019-00002-00017	62000	PASTOS PERMANENTES DE 5 O MAS AÑOS-SIN VARIEDAD	S	5,60
1700000006002983	21-058-019-00002-00021	62000	PASTOS PERMANENTES DE 5 O MAS AÑOS-SIN VARIEDAD	S	1,19
1700000006002984	21-058-019-00002-00020	62000	PASTOS PERMANENTES DE 5 O MAS AÑOS-SIN VARIEDAD	S	5,79
1700000006002985	21-058-028-00008-00014	62000	PASTOS PERMANENTES DE 5 O MAS AÑOS-SIN VARIEDAD	S	2,50
1700000006002988	21-058-027-00003-00002	62000	PASTOS PERMANENTES DE 5 O MAS AÑOS-SIN VARIEDAD	S	0,07
1700000006002989	21-058-019-00025-00004	62000	PASTOS PERMANENTES DE 5 O MAS AÑOS-SIN VARIEDAD	S	0,17
1700000006002990	21-058-019-00025-00002	62000	PASTOS PERMANENTES DE 5 O MAS AÑOS-SIN VARIEDAD	S	0,49
1700000006002991	21-058-019-00022-00004	62000	PASTOS PERMANENTES DE 5 O MAS AÑOS-SIN VARIEDAD	S	0,23
1700000006002992	21-058-019-00022-00001	62000	PASTOS PERMANENTES DE 5 O MAS AÑOS-SIN VARIEDAD	S	0,48
1700000006002993	21-058-019-00023-00001	62000	PASTOS PERMANENTES DE 5 O MAS AÑOS-SIN VARIEDAD	S	1,04
1700000006002994	21-058-019-00017-00001	62000	PASTOS PERMANENTES DE 5 O MAS AÑOS-SIN VARIEDAD	S	1,48
1700000006002995	21-058-019-00018-00001	62000	PASTOS PERMANENTES DE 5 O MAS AÑOS-SIN VARIEDAD	S	0,31
1700000006002997	21-058-019-00016-00009	62000	PASTOS PERMANENTES DE 5 O MAS AÑOS-SIN VARIEDAD	S	0,77
1700000006002998	21-058-019-00002-00026	62000	PASTOS PERMANENTES DE 5 O MAS AÑOS-SIN VARIEDAD	S	2,23

(1) Superficie declarada admisible ajustada con la superficie comprometida.
(2) Factor de penalización valorando el alcance para el tipo de compromiso.

Puede verificar la integridad de una copia de este documento mediante la lectura del código QR adjunto o mediante el acceso a la dirección <https://ws050.juntadeandalucia.es/verificarFirma> indicando el código de VERIFICACIÓN

FIRMADO POR	RAQUEL MARIA ESPIN CRESPO	18/12/2024
VERIFICACIÓN	Pk2jmBDMDBSWPSC42MTUWFP24ALUB4	PÁG. 391/2078



**Datos considerados para el Cálculo de la Carga Ganadera mínima y máxima del expediente****Recintos Determinados para el Cálculo de Garga Ganadera Máxima**

REF.	REFERENCIA SIGPAC	CULTIVO	DESCRIPCIÓN CULTIVO	SUP.	
				S/R	RESUELTA (ha)
1700000006002999	21-058-019-00002-00027	62000	PASTOS PERMANENTES DE 5 O MAS AÑOS-SIN VARIEDAD	S	0,50

Incidencias de carga ganadera**INCIDENCIA DESCRIPCIÓN**

4272	Verifica que las líneas de declaración de las Solicitudes Únicas no tienen solapes con la capa de Retroactividad Gráfica (ambas de la misma campaña) a nivel de expediente/línea de declaración gráfica de la solicitud. Ref:-937859 Recinto:21-058-031-00123-00013 Cultivo: - Agregado de la referencia del recinto.:0 Zona de la referencia del recinto.:0 Superficie solapada.:15,57 Id. Incid.:5093624 Ref:-937858 Recinto:21-058-031-00122-00026 Cultivo: - Agregado de la referencia del recinto.:0 Zona de la referencia del recinto.:0 Superficie solapada.:0,32 Id. Incid.:5093625 Ref:-937857 Recinto:21-058-031-00001-00021 Cultivo: - Agregado de la referencia del recinto.:0 Zona de la referencia del recinto.:0 Superficie solapada.:0,51 Id. Incid.:5093626 Ref:-937853 Recinto:21-058-028-00086-00001 Cultivo: - Agregado de la referencia del recinto.:0 Zona de la referencia del recinto.:0 Superficie solapada.:0,02 Id. Incid.:5093627 Ref:-937842 Recinto:21-058-011-00017-00006 Cultivo: - Agregado de la referencia del recinto.:0 Zona de la referencia del recinto.:0 Superficie solapada.:0,98 Id. Incid.:5093628 Ref:-937841 Recinto:21-058-011-00017-00005 Cultivo: - Agregado de la referencia del recinto.:0 Zona de la referencia del recinto.:0 Superficie solapada.:1,34 Id. Incid.:5093629 Ref:-765498 Recinto:21-058-011-00017-00002 Cultivo: - Agregado de la referencia del recinto.:0 Zona de la referencia del recinto.:0 Superficie solapada.:2,26 Id. Incid.:5093630 Ref:-765497 Recinto:21-058-011-00016-00003 Cultivo: - Agregado de la referencia del recinto.:0 Zona de la referencia del recinto.:0 Superficie solapada.:20,54 Id. Incid.:5093631 Ref:-765489 Recinto:21-058-011-00013-00001 Cultivo: - Agregado de la referencia del recinto.:0 Zona de la referencia del recinto.:0 Superficie solapada.:0,02 Id. Incid.:5093632 Ref:6838702 Recinto:21-058-028-00008-00016 Cultivo: - Agregado de la referencia del recinto.:0 Zona de la referencia del recinto.:0 Superficie solapada.:0,22 Id. Incid.:5093633
100407	Explotación solicitada no forma parte de ningún organismo de control autorizado para la producción ecológica en Andalucía o fecha de inscripción posterior al plazo establecido (Anexo I. Criterios de Subvencionabilidad. Orden 28 de marzo de 2023). Explotación:ES210580000571 Especie:BOVINA Explotación:ES210580000664 Especie:PORCINO

(1) Superficie declarada admisible ajustada con la superficie comprometida.
(2) Factor de penalización valorando el alcance para el tipo de compromiso.

Puede verificar la integridad de una copia de este documento mediante la lectura del código QR adjunto o mediante el acceso a la dirección <https://ws050.juntadeandalucia.es/verificarFirma> indicando el código de VERIFICACIÓN

FIRMADO POR	RAQUEL MARIA ESPIN CRESPO	18/12/2024	
VERIFICACIÓN	Pk2jmBDMDBSWPSC42MTUWFP24ALUB4	PÁG. 392/2078	

**APELLIDOS Y NOMBRE / RAZÓN SOCIAL**

DEHESA MOREIRA S.L.

NIF
***2966*EXPEDIENTE
1051334ANUALIDAD
DE PAGO
1ª**IMPORTES POR ANUALIDAD**

	2023	2024	2025	2026	2027
IMPORTE MÁXIMO SUBVENCIONABLE	4.767,12 €	4.767,12 €	4.767,12 €	4.767,12 €	4.767,12 €
IMPORTE MEDIO DE TRANSFERENCIA (€/ha)	247,90 €	247,90 €	247,90 €	247,90 €	247,90 €

RESUMEN DE UNIDADES

Cód	GRUPO DE PAGO	Sup. Dec. Admisible (ha)	Sup. Comprometida (ha)	Sup. ajustada compromiso (1) (ha)	% sobredec.	Sup. Resuelta (ha)	Importe Declarado	Importe Topado	Importe Resuelto	Importe tras sobredec.
429	OLIVAR	19,25		19,23	0,00	19,23	4.767,12	4.767,12	4.767,12	4.767,12
TOTAL		19,25	19,23	19,23		19,23	4.767,12	4.767,12	4.767,12	4.767,12

APLICACIÓN DE REDUCCIONES Y PENALIZACIONES

GRUPO DE PAGO	Importe Calculado	Importe prereduc.	Criterios de subvencionabilidad y compromisos	Presentación tardía	Omisión declaración	Condicionalidad	IMPORTE (Euros) RESUELTO
OLIVAR	4.767,12		0,00	0,00	0,00	0,00	4.767,12
TOTAL	4.767,12	4.767,12					4.767,12

RESUMEN DE PAGOS**IMPORTE (Euros)**

	RESUELTO	FEADER	MAPA	CAPADR
OLIVAR - Pago realizado	4.767,12 €	4.052,05 €	467,65 €	247,42 €

RECINTOS RESUELTOS

REF.	REFERENCIA SIGPAC	CULTIVO	DESCRIPCIÓN CULTIVO	S/R G.PAGO	PEND. MEDIA (%)	SUP. DEC. ADMISIBLE (ha)	SUP. COMPROM. (ha)	SUP. AJUSTADA COMPR.(1) (ha)	SUP. CONY. SIGPAC (ha)	SUP. CERTIE (ha)	SUP. CAMPO (ha)	SUP. CAMPO DETER. CULT. DECLARADO (ha)	SUP. DEC. REDUCIDA (ha)	SUP. RESUELTA (ha)
1700000002744299	21-009-001-00121-001	101007	OLIVAR-MANZANILLA	S 429	33,20	2,56	2,56	2,56	2,56	2,56			2,56	2,56
1700000002744300	21-009-001-00124-001	101007	OLIVAR-MANZANILLA	S 429	40,10	0,66	0,66	0,66	0,66	0,66			0,66	0,66
1700000002744301	21-009-001-00130-002	101007	OLIVAR-MANZANILLA	S 429	40,60	0,44	0,44	0,44	0,44	0,44			0,44	0,44
1700000002744302	21-020-002-00149-001	101007	OLIVAR-MANZANILLA	S 429	13,40	3,01	3,01	3,01	3,01	3,01			3,01	3,01
1700000002744310	21-020-003-00010-001	101007	OLIVAR-MANZANILLA	S 429	4,70	1,09	1,09	1,09	1,09	1,09			1,09	1,09
1700000002744336	21-020-002-00098-001	101007	OLIVAR-MANZANILLA	S 429	8,60	0,68	0,68	0,68	0,68	0,68			0,68	0,68
1700000002744337	21-020-002-00146-001	101007	OLIVAR-MANZANILLA	S 429	13,80	3,44	3,44	3,44	3,44	3,44			3,44	3,44
1700000002744338	21-020-001-00157-001	101007	OLIVAR-MANZANILLA	S 429	37,50	3,55	3,55	3,55	3,55	3,55			3,55	3,55
1700000002744339	21-020-001-00162-002	101007	OLIVAR-MANZANILLA	S 429	28,20	1,20	1,20	1,20	1,20	1,20			1,20	1,20
1700000002744340	21-020-001-00297-001	101007	OLIVAR-MANZANILLA	S 429	30,80	1,57	1,55	1,55	1,55	1,57			1,55	1,55
1700000002744341	21-009-001-00130-003	101007	OLIVAR-MANZANILLA	S 429	23,30	0,03	0,03	0,03	0,03	0,03			0,03	0,03
1700000002744342	21-009-001-00122-001	101002	OLIVAR-SEVILLÍ	S 429	31,90	0,55	0,55	0,55	0,55	0,55			0,55	0,55
1700000002744343	21-009-001-00125-001	101007	OLIVAR-MANZANILLA	S 429	31,20	0,47	0,47	0,47	0,47	0,47			0,47	0,47

INCIDENCIAS**INCIDENCIA DESCRIPCIÓN**

4272 Verifica que las líneas de declaración de las Solicitudes Únicas no tienen solapes con la capa de Retroactividad Gráfica (ambas de la misma campaña) a nivel de expediente/línea de declaración gráfica de la solicitud.
Ref:1700000002744340 Recinto:21-020-001-00297-00001 Cultivo: - Agregado de la referencia del recinto.:0 Zona de la referencia del recinto.:0 Superficie solapada.:0,02 Id. Incid.:101074459

(1) Superficie declarada admisible ajustada con la superficie comprometida.
(2) Factor de penalización valorando el alcance para el tipo de compromiso.

Puede verificar la integridad de una copia de este documento mediante la lectura del código QR adjunto o mediante el acceso a la dirección <https://ws050.juntadeandalucia.es/verificarFirma> indicando el código de VERIFICACIÓN

FIRMADO POR

RAQUEL MARIA ESPIN CRESPO

18/12/2024

VERIFICACIÓN

Pk2jmBDMDBSWPSC42MTUWFP24ALUB4

PÁG. 393/2078





APELLIDOS Y NOMBRE / RAZÓN SOCIAL DEL CID FERNANDEZ-MENSAQUE JOSE MARIA
NIF ****3412*
EXPEDIENTE 1138867
ANUALIDAD DE PAGO 1ª

IMPORTES POR ANUALIDAD

	2023	2024	2025	2026	2027
IMPORTE MÁXIMO SUBVENCIONABLE	4.122,58 €	4.122,58 €	4.122,58 €	4.122,58 €	4.122,58 €
IMPORTE MEDIO DE TRANSFERENCIA (€/ha)	247,90 €	247,90 €	247,90 €	247,90 €	247,90 €

RESUMEN DE UNIDADES

Cód	GRUPO DE PAGO	Sup. Dec. Admisible (ha)	Sup. Comprometida (ha)	Sup. ajustada compromiso (1) (ha)	% sobredec.	Sup. Resuelta (ha)	Importe Declarado	Importe Topado	Importe Resuelto	Importe tras sobredec.
429	OLIVAR	16,63		16,63	0,00	16,63	4.122,58	4.122,58	4.122,58	4.122,58
TOTAL		16,63	16,63	16,63		16,63	4.122,58	4.122,58	4.122,58	4.122,58

APLICACIÓN DE REDUCCIONES Y PENALIZACIONES

GRUPO DE PAGO	Importe Calculado	Importe prereduc.	Criterios de subvencionabilidad y compromisos	Presentación tardía	Omisión declaración	Condicionalidad	IMPORTE (Euros) RESUELTO
OLIVAR	4.122,58	4.122,58	0,00	0,00	0,00	0,00	4.122,58
TOTAL	4.122,58	4.122,58					4.122,58

RESUMEN DE PAGOS

	IMPORTE (Euros)			
	RESUELTO	FEADER	MAPA	CAPADR
OLIVAR - Pago realizado	4.122,58 €	3.504,19 €	404,43 €	213,96 €

RECINTOS RESUELTOS

REF.	REFERENCIA SIGPAC	CULTIVO DESCRIPCIÓN CULTIVO	S/R G.PAGO	PEND. MEDIA (%)	SUP. DEC. ADMISIBLE (ha)	SUP. COMPROM. (ha)	SUP. AJUSTADA COMPROM. (1) (ha)	SUP. CONY. SIGPAC (ha)	SUP. CERTIE (ha)	SUP. CAMPO (ha)	SUP. CAMPO DETER. CULT. DECLARADO (ha)	SUP. DEC. REDUCIDA (ha)	SUP. RESUELTA (ha)
1700000007068069	21-016-014-00017-020	101010 OLIVAR-PICUAL	S 429	36,10	0,30	0,30	0,30	0,30	0,30			0,30	0,30
1700000007068070	21-016-014-00017-006	101010 OLIVAR-PICUAL	S 429	38,10	1,33	1,33	1,33	1,33	1,33			1,33	1,33
1700000007068089	21-016-014-00017-009	101010 OLIVAR-PICUAL	S 429	30,40	0,87	0,87	0,87	0,87	0,87			0,87	0,87
1700000007068091	21-016-014-00017-008	101010 OLIVAR-PICUAL	S 429	25,80	0,33	0,33	0,33	0,33	0,33			0,33	0,33
1700000007068092	21-016-014-00017-007	101010 OLIVAR-PICUAL	S 429	36,80	13,80	13,80	13,80	13,80	13,80			13,80	13,80

INCIDENCIAS**INCIDENCIA DESCRIPCIÓN**

- 100402 Recinto solicitado no forma parte de ningún organismo de control autorizado para la producción ecológica en Andalucía o fecha de inscripción posterior al plazo establecido (Anexo I. Criterios de Subvencionabilidad. Orden 28 de marzo de 2023).
 Ref:4190033 Recinto:21-009-003-00043-00001 Cultivo:101010 OLIVAR-PICUAL Secano
- 100424 Solicita recinto que no está comprometido para la operación.
 Ref:4190033 Recinto:21-009-003-00043-00001 Cultivo:101010 OLIVAR-PICUAL Secano

(1) Superficie declarada admisible ajustada con la superficie comprometida.
 (2) Factor de penalización valorando el alcance para el tipo de compromiso.

Puede verificar la integridad de una copia de este documento mediante la lectura del código QR adjunto o mediante el acceso a la dirección <https://ws050.juntadeandalucia.es/verificarFirma> indicando el código de VERIFICACIÓN

FIRMADO POR

RAQUEL MARIA ESPIN CRESPO

18/12/2024

VERIFICACIÓN

Pk2jmBDMDBSWPSC42MTUWFP24ALUB4

PÁG. 394/2078





<u>APELLIDOS Y NOMBRE / RAZÓN SOCIAL</u>	<u>NIF</u>	<u>EXPEDIENTE</u>	<u>ANUALIDAD DE PAGO</u>		
DEL CID IGLESIAS ROCIO	****1259*	1138357	1ª		
IMPORTE POR ANUALIDAD					
	2023	2024	2025	2026	2027
IMPORTE MÁXIMO SUBVENCIONABLE	2.716,98 €	2.716,98 €	2.716,98 €	2.716,98 €	2.716,98 €
IMPORTE MEDIO DE TRANSFERENCIA (€/ha)	247,90 €	247,90 €	247,90 €	247,90 €	247,90 €

<u>RESUMEN DE UNIDADES</u>		<u>Sup. Dec. Admisible (ha)</u>	<u>Sup. Comprometida (ha)</u>	<u>Sup. ajustada compromiso (1) (ha)</u>	<u>% sobredec.</u>	<u>Sup. Resuelta (ha)</u>	<u>Importe Declarado</u>	<u>Importe Topado</u>	<u>Importe Resuelto</u>	<u>Importe tras sobredec.</u>
Cód	GRUPO DE PAGO									
429	OLIVAR	10,96		10,96	0,00	10,96	2.716,98	2.716,98	2.716,98	2.716,98
TOTAL		10,96	10,96	10,96		10,96	2.716,98	2.716,98	2.716,98	2.716,98

<u>APLICACIÓN DE REDUCCIONES Y PENALIZACIONES</u>		<u>Importe Calculado</u>	<u>Importe prereduc.</u>	<u>Crterios de subvencionabilidad y compromisos</u>	<u>Presentación tardía</u>	<u>Omisión declaración</u>	<u>Condicionalidad</u>	<u>IMPORTE (Euros)</u>	
<u>GRUPO DE PAGO</u>								<u>RESUELTO</u>	
OLIVAR		2.716,98	2.716,98	0,00	0,00	0,00	0,00	2.716,98	
TOTAL		2.716,98	2.716,98					2.716,98	

<u>RESUMEN DE PAGOS</u>		<u>IMPORTE (Euros)</u>			
		<u>RESUELTO</u>	<u>FEADER</u>	<u>MAPA</u>	<u>CAPADR</u>
OLIVAR - Pago realizado		2.716,98 €	2.309,43 €	266,54 €	141,01 €

<u>REF.</u>	<u>REFERENCIA SIGPAC</u>	<u>CULTIVO DESCRIPCIÓN CULTIVO</u>	<u>S/R G.PAGO</u>	<u>PEND. MEDIA (%)</u>	<u>SUP. DEC. ADMISIBLE (ha)</u>	<u>SUP. COMPROM. (ha)</u>	<u>SUP. AJUSTADA COMPR.(1) (ha)</u>	<u>SUP. CONY. SIGPAC (ha)</u>	<u>SUP. CERTIE (ha)</u>	<u>SUP. CAMPO (ha)</u>	<u>SUP. CAMPO DETER. CULT. DECLARADO (ha)</u>	<u>SUP. DEC. REDUCIDA (ha)</u>	<u>SUP. RESUELTA (ha)</u>
1700000007069530	21-009-003-00038-002	101010 OLIVAR-PICUAL	S 429	31,70	0,75	0,75	0,75	0,75	0,75			0,75	0,75
1700000007069531	21-009-003-00039-001	101010 OLIVAR-PICUAL	S 429	39,10	1,03	1,03	1,03	1,03	1,03			1,03	1,03
1700000007069533	21-009-003-00046-002	101010 OLIVAR-PICUAL	S 429	52,10	1,09	1,09	1,09	1,09	1,09			1,09	1,09
1700000007069534	21-009-003-00046-003	101010 OLIVAR-PICUAL	S 429	31,70	0,48	0,48	0,48	0,48	0,48			0,48	0,48
1700000007069535	21-009-003-00048-002	101010 OLIVAR-PICUAL	S 429	35,30	1,77	1,77	1,77	1,77	1,77			1,77	1,77
1700000007069536	21-009-003-00049-001	101010 OLIVAR-PICUAL	S 429	50,60	1,27	1,27	1,27	1,27	1,27			1,27	1,27
1700000007069537	21-009-003-00044-004	101010 OLIVAR-PICUAL	S 429	5,70	0,05	0,05	0,05	0,05	0,05			0,05	0,05
1700000007069538	21-009-003-00044-006	101010 OLIVAR-PICUAL	S 429	34,20	0,06	0,06	0,06	0,06	0,06			0,06	0,06
1700000007069539	21-009-003-00044-001	101010 OLIVAR-PICUAL	S 429	11,30	0,60	0,60	0,60	0,60	0,60			0,60	0,60
1700000007069540	21-009-003-00044-003	101010 OLIVAR-PICUAL	S 429	51,10	1,42	1,42	1,42	1,42	1,42			1,42	1,42
1700000007069541	21-009-003-00142-002	101010 OLIVAR-PICUAL	S 429	56,80	0,07	0,07	0,07	0,07	0,07			0,07	0,07
1700000007069542	21-009-003-00121-003	101010 OLIVAR-PICUAL	S 429	52,80	0,94	0,94	0,94	0,94	0,94			0,94	0,94
1700000007069543	21-009-003-00142-001	101010 OLIVAR-PICUAL	S 429	43,90	0,52	0,52	0,52	0,52	0,52			0,52	0,52
1700000007069544	21-009-003-00120-002	101010 OLIVAR-PICUAL	S 429	48,40	0,05	0,05	0,05	0,05	0,05			0,05	0,05
1700000007069547	21-009-003-00119-003	101010 OLIVAR-PICUAL	S 429	37,10	0,22	0,22	0,22	0,22	0,22			0,22	0,22
1700000007069549	21-009-003-00120-003	101010 OLIVAR-PICUAL	S 429	50,80	0,03	0,03	0,03	0,03	0,03			0,03	0,03
1700000007069550	21-009-003-00119-002	101010 OLIVAR-PICUAL	S 429	54,20	0,25	0,25	0,25	0,25	0,25			0,25	0,25
1700000007069551	21-009-003-00073-001	101010 OLIVAR-PICUAL	S 429	33,20	0,36	0,36	0,36	0,36	0,36			0,36	0,36

(1) Superficie declarada admisible ajustada con la superficie comprometida.
 (2) Factor de penalización valorando el alcance para el tipo de compromiso.

Puede verificar la integridad de una copia de este documento mediante la lectura del código QR adjunto o mediante el acceso a la dirección https://ws050.juntadeandalucia.es/verificarFirma indicando el código de VERIFICACIÓN			
FIRMADO POR	RAQUEL MARIA ESPIN CRESPO	18/12/2024	
VERIFICACIÓN	Pk2jmBDMDBSWPSC42MTUWFP24ALUB4	PÁG. 395/2078	

**APELLIDOS Y NOMBRE / RAZÓN SOCIAL**

DELGADO CABALLERO JUAN VICENTE

NIF

***5636*

EXPEDIENTE

1097124

ANUALIDAD DE PAGO

1ª

IMPORTE POR ANUALIDAD

	2023	2024	2025	2026	2027
IMPORTE MÁXIMO SUBVENCIONABLE	6.161,25 €	6.161,25 €	6.161,25 €	6.161,25 €	6.161,25 €
IMPORTE MEDIO DE TRANSFERENCIA (€/ha)	82,15 €	82,15 €	82,15 €	82,15 €	82,15 €

RESUMEN DE UNIDADES

Cód	GRUPO DE PAGO	Sup. Dec. Admisible (ha)	Sup. Comprometida (ha)	Sup. ajustada compromiso (1) (ha)	% sobredec.	Sup. Resuelta (ha)	Importe Declarado	Importe Topado	Importe Resuelto	Importe tras sobredec.
428	PASTOS ASOCIADOS A GANADERÍA ECOLÓGICA	99,76		75,00	0,00	75,00	6.161,25	6.161,25	6.161,25	6.161,25
TOTAL		99,76	75,00	75,00		75,00	6.161,25	6.161,25	6.161,25	6.161,25

APLICACIÓN DE REDUCCIONES Y PENALIZACIONES

GRUPO DE PAGO	Importe Calculado	Importe prereduc.	Criterios de subvencionabilidad y compromisos	Presentación tardía	Omisión declaración	Condicionidad	IMPORTE (Euros) RESUELTO
PASTOS ASOCIADOS A GANADERÍA	6.161,25	6.161,25	0,00	0,00	0,00	0,00	6.161,25
TOTAL	6.161,25	6.161,25					6.161,25

RESUMEN DE PAGOS**IMPORTE (Euros)**

	RESUELTO	FEADER	MAPA	CAPADR
PASTOS ASOCIADOS A GANADERÍA ECOLÓGICA - Pago realizado	6.161,25 €	5.237,06 €	604,42 €	319,77 €

RECINTOS RESUELTOS

REE	REFERENCIA SIGPAC	CULTIVO	DESCRIPCIÓN CULTIVO	S/R G.PAGO	PEND. MEDIA (%)	SUP. DEC. ADMISIBLE (ha)	SUP. COMPROM. (ha)	SUP. AJUSTADA COMPROM. (1) (ha)	SUP. CONV. SIGPAC (ha)	SUP. CERTIF. (ha)	SUP. CAMPO (ha)	SUP. CAMPO DETER. CULT. DECLARADO (ha)	SUP. DEC. REDUCIDA (ha)	SUP. RESUELTA (ha)
-910370	21-077-007-00027-003	62000	PASTOS PERMANENTES DE 5 O MAS AÑOS-SIN VARIEDAD	S 428	7,80	0,05	0,05	0,05		0,08			0,05	0,05
-910369	21-077-007-00027-002	62000	PASTOS PERMANENTES DE 5 O MAS AÑOS-SIN VARIEDAD	S 428	16,00	0,08	0,08	0,08		0,09			0,08	0,08
-910367	21-077-007-00017-001	62000	PASTOS PERMANENTES DE 5 O MAS AÑOS-SIN VARIEDAD	S 428	16,20	5,52	5,52	5,52		6,49			5,52	5,52
5213532	21-077-007-00018-001	62000	PASTOS PERMANENTES DE 5 O MAS AÑOS-SIN VARIEDAD	S 428	16,90	41,96	41,96	41,96		49,36			41,96	41,96
1700000004575554	21-077-007-00018-014	62000	PASTOS PERMANENTES DE 5 O MAS AÑOS-SIN VARIEDAD	S 428	18,90	0,53	0,53	0,53		0,62			0,53	0,53
1700000004575555	21-077-007-00016-002	62000	PASTOS PERMANENTES DE 5 O MAS AÑOS-SIN VARIEDAD	S 428	13,30	2,91	2,91	2,91		2,91			2,91	2,91
1700000004575556	21-077-028-00002-003	62000	PASTOS PERMANENTES DE 5 O MAS AÑOS-SIN VARIEDAD	S 428	28,10	42,42	42,42	42,42		49,90			42,42	42,42
1700000004575557	21-077-007-00018-013	62000	PASTOS PERMANENTES DE 5 O MAS AÑOS-SIN VARIEDAD	S 428	27,30	0,60	0,60	0,60		0,71			0,60	0,60
1700000004575558	21-077-007-00016-001	62000	PASTOS PERMANENTES DE 5 O MAS AÑOS-SIN VARIEDAD	S 428	11,00	3,77	3,77	3,77		3,77			3,77	3,77
1700000004575560	21-077-007-00018-002	62000	PASTOS PERMANENTES DE 5 O MAS AÑOS-SIN VARIEDAD	S 428	26,50	1,92	1,92	1,92		1,92			1,92	1,92

INCIDENCIAS**INCIDENCIA DESCRIPCIÓN**

- 100402 Recinto solicitado no forma parte de ningún organismo de control autorizado para la producción ecológica en Andalucía o fecha de inscripción posterior al plazo establecido (Anexo I. Criterios de Subvencionabilidad. Orden 28 de marzo de 2023).
Ref:-1237274 Recinto:21-077-028-00003-00001 Cultivo:62000 PASTOS PERMANENTES DE 5 O MAS AÑOS-SIN VARIEDAD Secano
- 100411 Recinto no admisible por no estar asociado en SIGGAN a una explotación ganadera (Artículo 10 de la Orden de 28 de marzo de 2023).
Ref:-910364 Recinto:21-077-007-00014-00013 Cultivo:62000 PASTOS PERMANENTES DE 5 O MAS AÑOS-SIN VARIEDAD Secano
Ref:5213533 Recinto:21-077-007-00018-00015 Cultivo:62000 PASTOS PERMANENTES DE 5 O MAS AÑOS-SIN VARIEDAD Secano
- 100424 Solicita recinto que no está comprometido para la operación.
Ref:-910364 Recinto:21-077-007-00014-00013 Cultivo:62000 PASTOS PERMANENTES DE 5 O MAS AÑOS-SIN VARIEDAD Secano
Ref:5213533 Recinto:21-077-007-00018-00015 Cultivo:62000 PASTOS PERMANENTES DE 5 O MAS AÑOS-SIN VARIEDAD Secano
Ref:-1237274 Recinto:21-077-028-00003-00001 Cultivo:62000 PASTOS PERMANENTES DE 5 O MAS AÑOS-SIN VARIEDAD Secano

(1) Superficie declarada admisible ajustada con la superficie comprometida.
(2) Factor de penalización valorando el alcance para el tipo de compromiso.

Puede verificar la integridad de una copia de este documento mediante la lectura del código QR adjunto o mediante el acceso a la dirección <https://ws050.juntadeandalucia.es/verificarFirma> indicando el código de VERIFICACIÓN

FIRMADO POR

RAQUEL MARIA ESPIN CRESPO

18/12/2024

VERIFICACIÓN

Pk2jmBDMDBSWPSC42MTUWFP24ALUB4

PÁG. 396/2078



**Datos considerados para el Cálculo de la Carga Ganadera mínima y máxima del expediente**

Explotación	Especie	Inscrito en Sipea y Admisible	Ugm Calculada para CG Mínima	Ugm Calculada para CG Máxima
ES210780000040	BOVINA	SI	31,05	31,05
ES210780000040	CAPRINA	SI	0,04	0,04
			31,09	31,09

Superficie determinada para Cálculo Carga Ganadera Mínima: 106,39 ha

Superficie determinada para Cálculo Carga Ganadera Máxima: 106,39 ha

Carga Ganadera Mínima Expediente: 0,29 ugm/ha

Carga Ganadera Máxima Expediente: 0,29 ugm/ha

Los importes del Grupo de Pago de pastos de este expediente han sido ajustados por no llegar a la carga ganadera mínima de 0,3

Recintos Determinados para el Cálculo de Garga Ganadera Mínima

REF.	REFERENCIA SIGPAC	CULTIVO	DESCRIPCIÓN CULTIVO	S/R	SUP. RESUELTA (ha)
-910370	21-077-007-00027-00003	62000	PASTOS PERMANENTES DE 5 O MAS AÑOS-SIN VARIEDAD	S	0,05
-910369	21-077-007-00027-00002	62000	PASTOS PERMANENTES DE 5 O MAS AÑOS-SIN VARIEDAD	S	0,08
-910367	21-077-007-00017-00001	62000	PASTOS PERMANENTES DE 5 O MAS AÑOS-SIN VARIEDAD	S	5,52
-910364	21-077-007-00014-00013	62000	PASTOS PERMANENTES DE 5 O MAS AÑOS-SIN VARIEDAD	S	0,02
5213532	21-077-007-00018-00001	62000	PASTOS PERMANENTES DE 5 O MAS AÑOS-SIN VARIEDAD	S	41,96
5213533	21-077-007-00018-00015	62000	PASTOS PERMANENTES DE 5 O MAS AÑOS-SIN VARIEDAD	S	6,61
1700000004575554	21-077-007-00018-00014	62000	PASTOS PERMANENTES DE 5 O MAS AÑOS-SIN VARIEDAD	S	0,53
1700000004575555	21-077-007-00016-00002	62000	PASTOS PERMANENTES DE 5 O MAS AÑOS-SIN VARIEDAD	S	2,91
1700000004575556	21-077-028-00002-00003	62000	PASTOS PERMANENTES DE 5 O MAS AÑOS-SIN VARIEDAD	S	42,42
1700000004575557	21-077-007-00018-00013	62000	PASTOS PERMANENTES DE 5 O MAS AÑOS-SIN VARIEDAD	S	0,60
1700000004575558	21-077-007-00016-00001	62000	PASTOS PERMANENTES DE 5 O MAS AÑOS-SIN VARIEDAD	S	3,77
1700000004575560	21-077-007-00018-00002	62000	PASTOS PERMANENTES DE 5 O MAS AÑOS-SIN VARIEDAD	S	1,92

Recintos Determinados para el Cálculo de Garga Ganadera Máxima

REF.	REFERENCIA SIGPAC	CULTIVO	DESCRIPCIÓN CULTIVO	S/R	SUP. RESUELTA (ha)
-1237274	21-077-028-00003-00001	62000	PASTOS PERMANENTES DE 5 O MAS AÑOS-SIN VARIEDAD	S	0,00
-910370	21-077-007-00027-00003	62000	PASTOS PERMANENTES DE 5 O MAS AÑOS-SIN VARIEDAD	S	0,05
-910369	21-077-007-00027-00002	62000	PASTOS PERMANENTES DE 5 O MAS AÑOS-SIN VARIEDAD	S	0,08
-910367	21-077-007-00017-00001	62000	PASTOS PERMANENTES DE 5 O MAS AÑOS-SIN VARIEDAD	S	5,52
-910364	21-077-007-00014-00013	62000	PASTOS PERMANENTES DE 5 O MAS AÑOS-SIN VARIEDAD	S	0,02
5213532	21-077-007-00018-00001	62000	PASTOS PERMANENTES DE 5 O MAS AÑOS-SIN VARIEDAD	S	41,96
5213533	21-077-007-00018-00015	62000	PASTOS PERMANENTES DE 5 O MAS AÑOS-SIN VARIEDAD	S	6,61
1700000004575554	21-077-007-00018-00014	62000	PASTOS PERMANENTES DE 5 O MAS AÑOS-SIN VARIEDAD	S	0,53
1700000004575555	21-077-007-00016-00002	62000	PASTOS PERMANENTES DE 5 O MAS AÑOS-SIN VARIEDAD	S	2,91
1700000004575556	21-077-028-00002-00003	62000	PASTOS PERMANENTES DE 5 O MAS AÑOS-SIN VARIEDAD	S	42,42
1700000004575557	21-077-007-00018-00013	62000	PASTOS PERMANENTES DE 5 O MAS AÑOS-SIN VARIEDAD	S	0,60
1700000004575558	21-077-007-00016-00001	62000	PASTOS PERMANENTES DE 5 O MAS AÑOS-SIN VARIEDAD	S	3,77
1700000004575560	21-077-007-00018-00002	62000	PASTOS PERMANENTES DE 5 O MAS AÑOS-SIN VARIEDAD	S	1,92

(1) Superficie declarada admisible ajustada con la superficie comprometida.
(2) Factor de penalización valorando el alcance para el tipo de compromiso.Puede verificar la integridad de una copia de este documento mediante la lectura del código QR adjunto o mediante el acceso a la dirección <https://ws050.juntadeandalucia.es/verificarFirma> indicando el código de VERIFICACIÓN

FIRMADO POR

RAQUEL MARIA ESPIN CRESPO

18/12/2024

VERIFICACIÓN

Pk2jmBDMDBSWPSC42MTUWFP24ALUB4

PÁG. 397/2078





(1) Superficie declarada admisible ajustada con la superficie comprometida.
(2) Factor de penalización valorando el alcance para el tipo de compromiso.

Puede verificar la integridad de una copia de este documento mediante la lectura del código QR adjunto o mediante el acceso a la dirección <https://ws050.juntadeandalucia.es/verificarFirma> indicando el código de VERIFICACIÓN

FIRMADO POR	RAQUEL MARIA ESPIN CRESPO	18/12/2024
VERIFICACIÓN	Pk2jmBDMDBSWPSC42MTUWFP24ALUB4	PÁG. 398/2078



**APELLIDOS Y NOMBRE / RAZÓN SOCIAL**

DELGADO CALERO PABLO

NIF

****0093*

EXPEDIENTE

1091455

ANUALIDAD DE PAGO

1ª

IMPORTES POR ANUALIDAD

	2023	2024	2025	2026	2027
IMPORTE MÁXIMO SUBVENCIONABLE	3.951,42 €	3.951,42 €	3.951,42 €	3.951,42 €	3.951,42 €
IMPORTE MEDIO DE TRANSFERENCIA (€/ha)	52,69 €	52,69 €	52,69 €	52,69 €	52,69 €

RESUMEN DE UNIDADES

Cód	GRUPO DE PAGO	Sup. Dec. Admisible (ha)	Sup. Comprometida (ha)	Sup. ajustada compromiso (1) (ha)	% sobredec.	Sup. Resuelta (ha)	Importe Declarado	Importe Topado	Importe Resuelto	Importe tras sobredec.
428	PASTOS ASOCIADOS A GANADERÍA ECOLÓGICA	120,25		75,00	0,00	75,00	6.161,25	3.951,42	3.951,42	3.951,42
TOTAL		120,25	75,00	75,00		75,00	6.161,25	3.951,42	3.951,42	3.951,42

APLICACIÓN DE REDUCCIONES Y PENALIZACIONES

GRUPO DE PAGO	Importe Calculado	Importe prerreduc.	Criterios de subvencionabilidad y compromisos	Presentación tardía	Omisión declaración	Condicionidad	IMPORTE (Euros) RESUELTO
PASTOS ASOCIADOS A GANADERÍA	3.951,42	3.951,42	0,00	0,00	0,00	0,00	3.951,42
TOTAL	3.951,42	3.951,42					3.951,42

RESUMEN DE PAGOS**IMPORTE (Euros)**

	RESUELTO	FEADER	MAPA	CAPADR
PASTOS ASOCIADOS A GANADERÍA ECOLÓGICA - Pago realizado	3.951,42 €	3.358,71 €	387,63 €	205,08 €

RECINTOS RESUELTOS

REE	REFERENCIA SIGPAC	CULTIVO DESCRIPCIÓN CULTIVO	S/R G.PAGO	PEND. MEDIA (%)	SUP. DEC. ADMISIBLE (ha)	SUP. COMPROM. (ha)	SUP. AJUSTADA COMPROM. (1) (ha)	SUP. CONV. SIGPAC (ha)	SUP. CERTIF. (ha)	SUP. CAMPO (ha)	SUP. CAMPO DETER. CULT. DECLARADO (ha)	SUP. DEC. REDUCIDA (ha)	SUP. RESUELTA (ha)
-26650	21-051-005-00012-041	62000 PASTOS PERMANENTES DE 5 O MAS AÑOS-SIN VARIEDAD	S 428	19,00	0,48	0,48	0,48		0,64			0,48	0,48
-26649	21-051-005-00012-040	62000 PASTOS PERMANENTES DE 5 O MAS AÑOS-SIN VARIEDAD	S 428	31,00	0,58	0,58	0,58		0,89			0,58	0,58
-26648	21-051-005-00012-038	62000 PASTOS PERMANENTES DE 5 O MAS AÑOS-SIN VARIEDAD	S 428	36,60	3,13	3,13	3,13		6,95			3,13	3,13
1700000004974768	21-051-002-00200-001	62000 PASTOS PERMANENTES DE 5 O MAS AÑOS-SIN VARIEDAD	S 428	29,60	33,05	33,05	33,05		38,88			33,05	33,05
1700000004974770	21-051-002-00043-003	62000 PASTOS PERMANENTES DE 5 O MAS AÑOS-SIN VARIEDAD	S 428	9,40	0,06	0,06	0,06		0,06			0,06	0,06
1700000004974771	21-051-002-00044-001	62000 PASTOS PERMANENTES DE 5 O MAS AÑOS-SIN VARIEDAD	S 428	8,60	0,47	0,47	0,47		1,34			0,47	0,47
1700000004974772	21-051-002-00024-004	62000 PASTOS PERMANENTES DE 5 O MAS AÑOS-SIN VARIEDAD	S 428	44,30	2,23	2,23	2,23		6,37			2,23	2,23
1700000004974773	21-051-002-00043-001	62000 PASTOS PERMANENTES DE 5 O MAS AÑOS-SIN VARIEDAD	S 428	9,10	4,63	4,63	4,63		4,63			4,63	4,63
1700000004974774	21-051-002-00022-003	62000 PASTOS PERMANENTES DE 5 O MAS AÑOS-SIN VARIEDAD	S 428	6,70	0,16	0,16	0,16		0,19			0,16	0,16
1700000004974775	21-051-005-00013-002	62000 PASTOS PERMANENTES DE 5 O MAS AÑOS-SIN VARIEDAD	S 428	40,70	13,33	13,33	13,33		20,51			13,33	13,33
1700000004974777	21-051-005-00012-013	62000 PASTOS PERMANENTES DE 5 O MAS AÑOS-SIN VARIEDAD	S 428	35,80	0,25	0,25	0,25		0,56			0,25	0,25
1700000004974778	21-051-005-00012-014	62000 PASTOS PERMANENTES DE 5 O MAS AÑOS-SIN VARIEDAD	S 428	39,30	0,09	0,09	0,09		0,17			0,09	0,09
1700000004974779	21-051-005-00012-010	62000 PASTOS PERMANENTES DE 5 O MAS AÑOS-SIN VARIEDAD	S 428	57,20	0,10	0,10	0,10		0,39			0,10	0,10
1700000004974780	21-051-005-00012-011	62000 PASTOS PERMANENTES DE 5 O MAS AÑOS-SIN VARIEDAD	S 428	54,60	0,22	0,22	0,22		0,34			0,22	0,22
1700000004974781	21-051-005-00012-007	62000 PASTOS PERMANENTES DE 5 O MAS AÑOS-SIN VARIEDAD	S 428	33,50	7,74	7,74	7,74		11,91			7,74	7,74
1700000004974788	21-051-002-00022-002	62000 PASTOS PERMANENTES DE 5 O MAS AÑOS-SIN VARIEDAD	S 428	38,80	53,73	53,73	53,73		71,64			53,73	53,73

INCIDENCIAS**INCIDENCIA DESCRIPCIÓN**

- 100407 Explotación solicitada no forma parte de ningún organismo de control autorizado para la producción ecológica en Andalucía o fecha de inscripción posterior al plazo establecido (Anexo I. Criterios de Subvencionabilidad. Orden 28 de marzo de 2023).
Explotación:ES210510000013 Especie:PORCINO
Explotación:ES210510000019 Especie:PORCINO
Explotación:ES210510000030 Especie:PORCINO
- 100424 Solicita recinto que no está comprometido para la operación.
Ref:1700000004974782 Recinto:21-051-005-00012-00008 Cultivo:62000 PASTOS PERMANENTES DE 5 O MAS AÑOS-SIN VARIEDAD Secano

(1) Superficie declarada admisible ajustada con la superficie comprometida.
(2) Factor de penalización valorando el alcance para el tipo de compromiso.

Puede verificar la integridad de una copia de este documento mediante la lectura del código QR adjunto o mediante el acceso a la dirección <https://ws050.juntadeandalucia.es/verificarFirma> indicando el código de VERIFICACIÓN

FIRMADO POR

RAQUEL MARIA ESPIN CRESPO

18/12/2024

VERIFICACIÓN

Pk2jmBDMDBSWPSC42MTUWFP24ALUB4

PÁG. 399/2078



**Datos considerados para el Cálculo de la Carga Ganadera mínima y máxima del expediente**

Explotación	Especie	Inscrito en Sipea y Admisible	Ugm Calculada para CG Mínima	Ugm Calculada para CG Máxima
ES210510000013	PORCINO	NO	0,00	19,71
ES210510000019	OVINA	SI	34,49	34,49
ES210510000019	PORCINO	NO	0,00	54,93
ES210510000030	PORCINO	NO	0,00	5,40
			34,49	114,53

Superficie determinada para Cálculo Carga Ganadera Mínima: 287,56 ha

Superficie determinada para Cálculo Carga Ganadera Máxima: 287,56 ha

Carga Ganadera Mínima Expediente: 0,12 ugm/ha

Carga Ganadera Máxima Expediente: 0,40 ugm/ha

Los importes del Grupo de Pago de pastos de este expediente han sido ajustados por no llegar a la carga ganadera mínima de 0,3

Recintos Determinados para el Cálculo de Carga Ganadera Mínima

REF.	REFERENCIA SIGPAC	CULTIVO	DESCRIPCIÓN CULTIVO	S/R	SUP. RESUELTA (ha)
-1582344	21-051-002-00028-00003	62000	PASTOS PERMANENTES DE 5 O MAS AÑOS-SIN VARIEDAD	S	9,82
-1576040	21-029-019-00010-00002	62000	PASTOS PERMANENTES DE 5 O MAS AÑOS-SIN VARIEDAD	S	0,00
-26650	21-051-005-00012-00041	62000	PASTOS PERMANENTES DE 5 O MAS AÑOS-SIN VARIEDAD	S	0,48
-26649	21-051-005-00012-00040	62000	PASTOS PERMANENTES DE 5 O MAS AÑOS-SIN VARIEDAD	S	0,58
-26648	21-051-005-00012-00038	62000	PASTOS PERMANENTES DE 5 O MAS AÑOS-SIN VARIEDAD	S	3,13
1700000004974767	21-051-005-00012-00023	62000	PASTOS PERMANENTES DE 5 O MAS AÑOS-SIN VARIEDAD	S	5,21
1700000004974768	21-051-002-00200-00001	62000	PASTOS PERMANENTES DE 5 O MAS AÑOS-SIN VARIEDAD	S	33,05
1700000004974769	21-051-005-00002-00001	62000	PASTOS PERMANENTES DE 5 O MAS AÑOS-SIN VARIEDAD	S	99,46
1700000004974770	21-051-002-00043-00003	62000	PASTOS PERMANENTES DE 5 O MAS AÑOS-SIN VARIEDAD	S	0,06
1700000004974771	21-051-002-00044-00001	62000	PASTOS PERMANENTES DE 5 O MAS AÑOS-SIN VARIEDAD	S	0,47
1700000004974772	21-051-002-00024-00004	62000	PASTOS PERMANENTES DE 5 O MAS AÑOS-SIN VARIEDAD	S	2,23
1700000004974773	21-051-002-00043-00001	62000	PASTOS PERMANENTES DE 5 O MAS AÑOS-SIN VARIEDAD	S	4,63
1700000004974774	21-051-002-00022-00003	62000	PASTOS PERMANENTES DE 5 O MAS AÑOS-SIN VARIEDAD	S	0,16
1700000004974775	21-051-005-00013-00002	62000	PASTOS PERMANENTES DE 5 O MAS AÑOS-SIN VARIEDAD	S	13,33
1700000004974776	21-051-005-00014-00001	62000	PASTOS PERMANENTES DE 5 O MAS AÑOS-SIN VARIEDAD	S	0,43
1700000004974777	21-051-005-00012-00013	62000	PASTOS PERMANENTES DE 5 O MAS AÑOS-SIN VARIEDAD	S	0,25
1700000004974778	21-051-005-00012-00014	62000	PASTOS PERMANENTES DE 5 O MAS AÑOS-SIN VARIEDAD	S	0,09
1700000004974779	21-051-005-00012-00010	62000	PASTOS PERMANENTES DE 5 O MAS AÑOS-SIN VARIEDAD	S	0,10
1700000004974780	21-051-005-00012-00011	62000	PASTOS PERMANENTES DE 5 O MAS AÑOS-SIN VARIEDAD	S	0,22
1700000004974781	21-051-005-00012-00007	62000	PASTOS PERMANENTES DE 5 O MAS AÑOS-SIN VARIEDAD	S	7,74
1700000004974784	21-051-005-00106-00001	62000	PASTOS PERMANENTES DE 5 O MAS AÑOS-SIN VARIEDAD	S	1,39
1700000004974785	21-051-005-00025-00003	62000	PASTOS PERMANENTES DE 5 O MAS AÑOS-SIN VARIEDAD	S	11,75
1700000004974788	21-051-002-00022-00002	62000	PASTOS PERMANENTES DE 5 O MAS AÑOS-SIN VARIEDAD	S	53,73
1700000004974789	21-051-002-00033-00001	62000	PASTOS PERMANENTES DE 5 O MAS AÑOS-SIN VARIEDAD	S	20,23
1700000004974790	21-051-005-00015-00033	62000	PASTOS PERMANENTES DE 5 O MAS AÑOS-SIN VARIEDAD	S	0,07
1700000004974791	21-051-005-00012-00029	62000	PASTOS PERMANENTES DE 5 O MAS AÑOS-SIN VARIEDAD	S	3,14
1700000004974793	21-051-005-00024-00004	62000	PASTOS PERMANENTES DE 5 O MAS AÑOS-SIN VARIEDAD	S	6,19
1700000004974794	21-051-005-00023-00001	62000	PASTOS PERMANENTES DE 5 O MAS AÑOS-SIN VARIEDAD	S	9,62

(1) Superficie declarada admisible ajustada con la superficie comprometida.
(2) Factor de penalización valorando el alcance para el tipo de compromiso.Puede verificar la integridad de una copia de este documento mediante la lectura del código QR adjunto o mediante el acceso a la dirección <https://ws050.juntadeandalucia.es/verificarFirma> indicando el código de VERIFICACIÓN

FIRMADO POR

RAQUEL MARIA ESPIN CRESPO

18/12/2024

VERIFICACIÓN

Pk2jmBDMDBSWPSC42MTUWFP24ALUB4

PÁG. 400/2078



**Datos considerados para el Cálculo de la Carga Ganadera mínima y máxima del expediente****Recintos Determinados para el Cálculo de Garga Ganadera Mínima**

REF.	REFERENCIA SIGPAC	CULTIVO	DESCRIPCIÓN CULTIVO VARIEDAD	SUP.	
				S/R	RESUELTA (ha)

Recintos Determinados para el Cálculo de Garga Ganadera Máxima

REF.	REFERENCIA SIGPAC	CULTIVO	DESCRIPCIÓN CULTIVO	SUP.	
				S/R	RESUELTA (ha)
-1582344	21-051-002-00028-00003	62000	PASTOS PERMANENTES DE 5 O MAS AÑOS-SIN VARIEDAD	S	9,82
-1576040	21-029-019-00010-00002	62000	PASTOS PERMANENTES DE 5 O MAS AÑOS-SIN VARIEDAD	S	0,00
-26650	21-051-005-00012-00041	62000	PASTOS PERMANENTES DE 5 O MAS AÑOS-SIN VARIEDAD	S	0,48
-26649	21-051-005-00012-00040	62000	PASTOS PERMANENTES DE 5 O MAS AÑOS-SIN VARIEDAD	S	0,58
-26648	21-051-005-00012-00038	62000	PASTOS PERMANENTES DE 5 O MAS AÑOS-SIN VARIEDAD	S	3,13
1700000004974767	21-051-005-00012-00023	62000	PASTOS PERMANENTES DE 5 O MAS AÑOS-SIN VARIEDAD	S	5,21
1700000004974768	21-051-002-00200-00001	62000	PASTOS PERMANENTES DE 5 O MAS AÑOS-SIN VARIEDAD	S	33,05
1700000004974769	21-051-005-00002-00001	62000	PASTOS PERMANENTES DE 5 O MAS AÑOS-SIN VARIEDAD	S	99,46
1700000004974770	21-051-002-00043-00003	62000	PASTOS PERMANENTES DE 5 O MAS AÑOS-SIN VARIEDAD	S	0,06
1700000004974771	21-051-002-00044-00001	62000	PASTOS PERMANENTES DE 5 O MAS AÑOS-SIN VARIEDAD	S	0,47
1700000004974772	21-051-002-00024-00004	62000	PASTOS PERMANENTES DE 5 O MAS AÑOS-SIN VARIEDAD	S	2,23
1700000004974773	21-051-002-00043-00001	62000	PASTOS PERMANENTES DE 5 O MAS AÑOS-SIN VARIEDAD	S	4,63
1700000004974774	21-051-002-00022-00003	62000	PASTOS PERMANENTES DE 5 O MAS AÑOS-SIN VARIEDAD	S	0,16
1700000004974775	21-051-005-00013-00002	62000	PASTOS PERMANENTES DE 5 O MAS AÑOS-SIN VARIEDAD	S	13,33
1700000004974776	21-051-005-00014-00001	62000	PASTOS PERMANENTES DE 5 O MAS AÑOS-SIN VARIEDAD	S	0,43
1700000004974777	21-051-005-00012-00013	62000	PASTOS PERMANENTES DE 5 O MAS AÑOS-SIN VARIEDAD	S	0,25
1700000004974778	21-051-005-00012-00014	62000	PASTOS PERMANENTES DE 5 O MAS AÑOS-SIN VARIEDAD	S	0,09
1700000004974779	21-051-005-00012-00010	62000	PASTOS PERMANENTES DE 5 O MAS AÑOS-SIN VARIEDAD	S	0,10
1700000004974780	21-051-005-00012-00011	62000	PASTOS PERMANENTES DE 5 O MAS AÑOS-SIN VARIEDAD	S	0,22
1700000004974781	21-051-005-00012-00007	62000	PASTOS PERMANENTES DE 5 O MAS AÑOS-SIN VARIEDAD	S	7,74
1700000004974782	21-051-005-00012-00008	62000	PASTOS PERMANENTES DE 5 O MAS AÑOS-SIN VARIEDAD	S	0,00
1700000004974784	21-051-005-00106-00001	62000	PASTOS PERMANENTES DE 5 O MAS AÑOS-SIN VARIEDAD	S	1,39
1700000004974785	21-051-005-00025-00003	62000	PASTOS PERMANENTES DE 5 O MAS AÑOS-SIN VARIEDAD	S	11,75
1700000004974788	21-051-002-00022-00002	62000	PASTOS PERMANENTES DE 5 O MAS AÑOS-SIN VARIEDAD	S	53,73
1700000004974789	21-051-002-00033-00001	62000	PASTOS PERMANENTES DE 5 O MAS AÑOS-SIN VARIEDAD	S	20,23
1700000004974790	21-051-005-00015-00033	62000	PASTOS PERMANENTES DE 5 O MAS AÑOS-SIN VARIEDAD	S	0,07
1700000004974791	21-051-005-00012-00029	62000	PASTOS PERMANENTES DE 5 O MAS AÑOS-SIN VARIEDAD	S	3,14
1700000004974793	21-051-005-00024-00004	62000	PASTOS PERMANENTES DE 5 O MAS AÑOS-SIN VARIEDAD	S	6,19
1700000004974794	21-051-005-00023-00001	62000	PASTOS PERMANENTES DE 5 O MAS AÑOS-SIN VARIEDAD	S	9,62

Incidencias de carga ganadera**INCIDENCIA DESCRIPCIÓN**

100407	Explotación solicitada no forma parte de ningún organismo de control autorizado para la producción ecológica en Andalucía o fecha de inscripción posterior al plazo establecido (Anexo I. Criterios de Subvencionabilidad. Orden 28 de marzo de 2023). Explotación:ES210510000013 Especie:PORCINO
--------	--

(1) Superficie declarada admisible ajustada con la superficie comprometida.
(2) Factor de penalización valorando el alcance para el tipo de compromiso.

Puede verificar la integridad de una copia de este documento mediante la lectura del código QR adjunto o mediante el acceso a la dirección <https://ws050.juntadeandalucia.es/verificarFirma> indicando el código de VERIFICACIÓN

FIRMADO POR	RAQUEL MARIA ESPIN CRESPO	18/12/2024	
VERIFICACIÓN	Pk2jmBDMDBSWPSC42MTUWFP24ALUB4	PÁG. 401/2078	



Datos considerados para el Cálculo de la Carga Ganadera mínima y máxima del expediente

Explotación:ES21051000019 Especie:PORCINO
Explotación:ES21051000030 Especie:PORCINO

(1) Superficie declarada admisible ajustada con la superficie comprometida.
(2) Factor de penalización valorando el alcance para el tipo de compromiso.

Puede verificar la integridad de una copia de este documento mediante la lectura del código QR adjunto o mediante el acceso a la dirección <https://ws050.juntadeandalucia.es/verificarFirma> indicando el código de VERIFICACIÓN

FIRMADO POR	RAQUEL MARIA ESPIN CRESPO	18/12/2024
VERIFICACIÓN	Pk2jmBDMDBSWPSC42MTUWFP24ALUB4	PÁG. 402/2078



**APELLIDOS Y NOMBRE / RAZÓN SOCIAL**

DELGADO CARBALLAR JOSE JOAQUIN

NIF

***3566*

EXPEDIENTE

1099385

ANUALIDAD DE PAGO

1ª

IMPORTES POR ANUALIDAD

	2023	2024	2025	2026	2027
IMPORTE MÁXIMO SUBVENCIONABLE	634,62 €	634,62 €	634,62 €	634,62 €	634,62 €
IMPORTE MEDIO DE TRANSFERENCIA (€/ha)	247,90 €	247,90 €	247,90 €	247,90 €	247,90 €

RESUMEN DE UNIDADES

Cód	GRUPO DE PAGO	Sup. Dec. Admisible (ha)	Sup. Comprometida (ha)	Sup. ajustada compromiso (1) (ha)	% sobredec.	Sup. Resuelta (ha)	Importe Declarado	Importe Topado	Importe Resuelto	Importe tras sobredec.
429	OLIVAR	2,56		2,56	0,00	2,56	634,62	634,62	634,62	634,62
TOTAL		2,56	2,56	2,56		2,56	634,62	634,62	634,62	634,62

APLICACIÓN DE REDUCCIONES Y PENALIZACIONES

GRUPO DE PAGO	Importe Calculado	Importe prereduc.	Criterios de subvencionabilidad y compromisos	Presentación tardía	Omisión declaración	Condicionalidad	IMPORTE (Euros) RESUELTO
OLIVAR	634,62	634,62	0,00	0,00	0,00	0,00	634,62
TOTAL	634,62	634,62					634,62

RESUMEN DE PAGOS**IMPORTE (Euros)**

	RESUELTO	FEADER	MAPA	CAPADR
OLIVAR - Pago realizado	634,62 €	539,43 €	62,26 €	32,93 €

RECINTOS RESUELTOS

REF.	REFERENCIA SIGPAC	CULTIVO	DESCRIPCIÓN CULTIVO	S/R G.PAGO	PEND. MEDIA (%)	SUP. DEC. ADMISIBLE (ha)	SUP. COMPROM. (ha)	SUP. AJUSTADA COMPR.(1) (ha)	SUP. CONY. SIGPAC (ha)	SUP. CERTIE (ha)	SUP. CAMPO (ha)	SUP. CAMPO DETER. CULT. DECLARADO (ha)	SUP. DEC. REDUCIDA (ha)	SUP. RESUELTA (ha)
1700000002659057	21-068-019-00001-002	101216	OLIVAR-MANZANILLA DE HUELVA	S 429	6,20	0,06	0,06	0,06		0,06			0,06	0,06
1700000002659058	21-068-019-00001-003	101216	OLIVAR-MANZANILLA DE HUELVA	S 429	7,50	0,03	0,03	0,03		0,03			0,03	0,03
1700000002659059	21-068-019-00001-004	101216	OLIVAR-MANZANILLA DE HUELVA	S 429	8,60	0,34	0,34	0,34		0,34			0,34	0,34
1700000002659060	21-068-019-00001-055	101216	OLIVAR-MANZANILLA DE HUELVA	S 429	6,60	0,02	0,02	0,02		0,02			0,02	0,02
1700000002659061	21-068-019-00001-051	101216	OLIVAR-MANZANILLA DE HUELVA	S 429	7,60	0,05	0,05	0,05		0,05			0,05	0,05
1700000002659062	21-068-019-00001-053	101216	OLIVAR-MANZANILLA DE HUELVA	S 429	6,60	0,11	0,11	0,11		0,11			0,11	0,11
1700000002659063	21-068-019-00001-050	101216	OLIVAR-MANZANILLA DE HUELVA	S 429	12,10	1,08	1,08	1,08		1,08			1,08	1,08
1700000002659064	21-068-020-00090-002	101216	OLIVAR-MANZANILLA DE HUELVA	S 429	38,90	0,87	0,87	0,87		0,87			0,87	0,87

(1) Superficie declarada admisible ajustada con la superficie comprometida.
(2) Factor de penalización valorando el alcance para el tipo de compromiso.Puede verificar la integridad de una copia de este documento mediante la lectura del código QR adjunto o mediante el acceso a la dirección <https://ws050.juntadeandalucia.es/verificarFirma> indicando el código de VERIFICACIÓN

FIRMADO POR

RAQUEL MARIA ESPIN CRESPO

18/12/2024

VERIFICACIÓN

Pk2jmBDMDBSWPSC42MTUWFP24ALUB4

PÁG. 403/2078



**APELLIDOS Y NOMBRE / RAZÓN SOCIAL**

DELGADO DELGADO ESTEBAN

NIF

***3372*

EXPEDIENTE

1198031

ANUALIDAD DE PAGO

1ª

IMPORTES POR ANUALIDAD

	2023	2024	2025	2026	2027
IMPORTE MÁXIMO SUBVENCIONABLE	1.785,94 €	1.785,94 €	1.785,94 €	1.785,94 €	1.785,94 €
IMPORTE MEDIO DE TRANSFERENCIA (€/ha)	30,39 €	30,39 €	30,39 €	30,39 €	30,39 €

RESUMEN DE UNIDADES

Cód	GRUPO DE PAGO	Sup. Dec. Admisible (ha)	Sup. Comprometida (ha)	Sup. ajustada compromiso (1) (ha)	% sobredec.	Sup. Resuelta (ha)	Importe Declarado	Importe Topado	Importe Resuelto	Importe tras sobredec.
428	PASTOS ASOCIADOS A GANADERÍA ECOLÓGICA	58,76		58,76	0,00	58,76	4.827,13	1.785,94	1.785,94	1.785,94
TOTAL		58,76	58,76	58,76		58,76	4.827,13	1.785,94	1.785,94	1.785,94

APLICACIÓN DE REDUCCIONES Y PENALIZACIONES

GRUPO DE PAGO	Importe Calculado	Importe prereduc.	Criterios de subvencionabilidad y compromisos	Presentación tardía	Omisión declaración	Condicionalidad	IMPORTE (Euros) RESUELTO
PASTOS ASOCIADOS A GANADERÍA	1.785,94	1.785,94	0,00	0,00	0,00	0,00	1.785,94
TOTAL	1.785,94	1.785,94					1.785,94

RESUMEN DE PAGOS**IMPORTE (Euros)**

	RESUELTO	FEADER	MAPA	CAPADR
PASTOS ASOCIADOS A GANADERÍA ECOLÓGICA - Pago realizado	1.785,94 €	1.518,05 €	175,20 €	92,69 €

RECINTOS RESUELTOS

REE	REFERENCIA SIGPAC	CULTIVO	DESCRIPCIÓN CULTIVO	S/R	G.PAGO	PEND. MEDIA (%)	SUP. DEC. ADMISIBLE (ha)	SUP. COMPROM. (ha)	SUP. AJUSTADA COMPROM. (1) (ha)	SUP. CONV. SIGPAC (ha)	SUP. CERTIF. (ha)	SUP. CAMPO (ha)	SUP. CAMPO DETER. CULT. (ha)	SUP. DEC. REDUCIDA (ha)	SUP. RESUELTA (ha)
1700000006265851	21-028-005-00079-001	62000	PASTOS PERMANENTES DE 5 O MAS AÑOS-SIN VARIEDAD	S	428	29,10	58,76	58,76	58,76		69,13			58,76	58,76

INCIDENCIAS**INCIDENCIA DESCRIPCIÓN**

- 100407 Explotación solicitada no forma parte de ningún organismo de control autorizado para la producción ecológica en Andalucía o fecha de inscripción posterior al plazo establecido (Anexo I. Criterios de Subvencionabilidad. Orden 28 de marzo de 2023).
Explotación:ES210280000030 Especie:PORCINO
- 100421 Recinto declarado por error para una operación de la 6503, que se ha corregido de oficio marcando la operación correcta, de acuerdo con la fecha de inscripción del recinto en la producción ecológica.
Ref:1700000006265851 Recinto:21-028-005-00079-00001 Cultivo:62000 PASTOS PERMANENTES DE 5 O MAS AÑOS-SIN VARIEDAD Secano

(1) Superficie declarada admisible ajustada con la superficie comprometida.
(2) Factor de penalización valorando el alcance para el tipo de compromiso.

Puede verificar la integridad de una copia de este documento mediante la lectura del código QR adjunto o mediante el acceso a la dirección <https://ws050.juntadeandalucia.es/verificarFirma> indicando el código de VERIFICACIÓN

FIRMADO POR

RAQUEL MARIA ESPIN CRESPO

18/12/2024

VERIFICACIÓN

Pk2jmBDMDBSWPSC42MTUWFP24ALUB4

PÁG. 404/2078



**Datos considerados para el Cálculo de la Carga Ganadera mínima y máxima del expediente**

Explotación	Especie	Inscrito en Sipea y Admisible	Ugm Calculada para CG Mínima	Ugm Calculada para CG Máxima
ES21028000030	OVINA	SI	6,38	6,38
ES21028000030	PORCINO	NO	0,00	20,41
			6,38	26,79

Superficie determinada para Cálculo Carga Ganadera Mínima: 58,76 ha

Superficie determinada para Cálculo Carga Ganadera Máxima: 58,76 ha

Carga Ganadera Mínima Expediente: 0,11 ugm/ha

Carga Ganadera Máxima Expediente: 0,46 ugm/ha

Los importes del Grupo de Pago de pastos de este expediente han sido ajustados por no llegar a la carga ganadera mínima de 0,3

Recintos Determinados para el Cálculo de Garga Ganadera Mínima

REF.	REFERENCIA SIGPAC	CULTIVO	DESCRIPCIÓN CULTIVO	S/R	SUP. RESUELTA (ha)
1700000006265851	21-028-005-00079-00001	62000	PASTOS PERMANENTES DE 5 O MAS AÑOS-SIN VARIEDAD	S	58,76

Recintos Determinados para el Cálculo de Garga Ganadera Máxima

REF.	REFERENCIA SIGPAC	CULTIVO	DESCRIPCIÓN CULTIVO	S/R	SUP. RESUELTA (ha)
1700000006265851	21-028-005-00079-00001	62000	PASTOS PERMANENTES DE 5 O MAS AÑOS-SIN VARIEDAD	S	58,76

Incidencias de carga ganadera**INCIDENCIA DESCRIPCIÓN**

100407 Explotación solicitada no forma parte de ningún organismo de control autorizado para la producción ecológica en Andalucía o fecha de inscripción posterior al plazo establecido (Anexo I. Criterios de Subvencionabilidad. Orden 28 de marzo de 2023).
Explotación:ES21028000030 Especie:PORCINO

(1) Superficie declarada admisible ajustada con la superficie comprometida.
(2) Factor de penalización valorando el alcance para el tipo de compromiso.

Puede verificar la integridad de una copia de este documento mediante la lectura del código QR adjunto o mediante el acceso a la dirección <https://ws050.juntadeandalucia.es/verificarFirma> indicando el código de VERIFICACIÓN

FIRMADO POR	RAQUEL MARIA ESPIN CRESPO	18/12/2024	
VERIFICACIÓN	Pk2jmBDMDBSWPSC42MTUWFP24ALUB4	PÁG. 405/2078	

**APELLIDOS Y NOMBRE / RAZÓN SOCIAL**

DELGADO DELGADO JOSE

NIF

****5681*

EXPEDIENTE

1077669

ANUALIDAD DE PAGO

1ª

IMPORTE POR ANUALIDAD

	2023	2024	2025	2026	2027
IMPORTE MÁXIMO SUBVENCIONABLE	6.161,25 €	6.161,25 €	6.161,25 €	6.161,25 €	6.161,25 €
IMPORTE MEDIO DE TRANSFERENCIA (€/ha)	82,15 €	82,15 €	82,15 €	82,15 €	82,15 €

RESUMEN DE UNIDADES

Cód	GRUPO DE PAGO	Sup. Dec. Admisible (ha)	Sup. Comprometida (ha)	Sup. ajustada compromiso (1) (ha)	% sobredec.	Sup. Resuelta (ha)	Importe Declarado	Importe Topado	Importe Resuelto	Importe tras sobredec.
428	PASTOS ASOCIADOS A GANADERÍA ECOLÓGICA	148,76		75,00	0,00	75,00	6.161,25	6.161,25	6.161,25	6.161,25
TOTAL		148,76	75,00	75,00		75,00	6.161,25	6.161,25	6.161,25	6.161,25

APLICACIÓN DE REDUCCIONES Y PENALIZACIONES

GRUPO DE PAGO	Importe Calculado	Importe prereduc.	Criterios de subvencionabilidad y compromisos	Presentación tardía	Omisión declaración	Condicionidad	IMPORTE (Euros) RESUELTO
PASTOS ASOCIADOS A GANADERÍA	6.161,25	6.161,25	0,00	0,00	0,00	0,00	6.161,25
TOTAL	6.161,25	6.161,25					6.161,25

RESUMEN DE PAGOS**IMPORTE (Euros)**

	RESUELTO	FEADER	MAPA	CAPADR
PASTOS ASOCIADOS A GANADERÍA ECOLÓGICA - Pago realizado	6.161,25 €	5.237,06 €	604,42 €	319,77 €

RECINTOS RESUELTOS

REE	REFERENCIA SIGPAC	CULTIVO DESCRIPCIÓN CULTIVO	S/R G.PAGO	PEND. MEDIA (%)	SUP. DEC. ADMISIBLE (ha)	SUP. COMPROM. (ha)	SUP. AJUSTADA COMPROM. (1) (ha)	SUP. CONV. SIGPAC (ha)	SUP. CERTIF. (ha)	SUP. CAMPO (ha)	SUP. CAMPO DETER. CULT. DECLARADO (ha)	SUP. DEC. REDUCIDA (ha)	SUP. RESUELTA (ha)
1700000005954755	21-028-003-00026-001	62000 PASTOS PERMANENTES DE 5 O MAS AÑOS-SIN VARIEDAD	S 428	29,40	8,73	8,73	8,73		8,73			8,73	8,73
1700000005954756	21-028-012-00022-006	62000 PASTOS PERMANENTES DE 5 O MAS AÑOS-SIN VARIEDAD	S 428	19,00	0,38	0,38	0,38		0,50			0,38	0,38
1700000005954757	21-028-012-00022-001	62000 PASTOS PERMANENTES DE 5 O MAS AÑOS-SIN VARIEDAD	S 428	19,10	62,99	62,99	62,99		74,12			62,99	62,99
1700000005954758	21-028-012-00021-006	62000 PASTOS PERMANENTES DE 5 O MAS AÑOS-SIN VARIEDAD	S 428	22,30	52,37	52,37	52,37		52,37			52,37	52,37
1700000005954759	21-028-005-00056-005	62000 PASTOS PERMANENTES DE 5 O MAS AÑOS-SIN VARIEDAD	S 428	33,20	0,05	0,05	0,05		0,06			0,05	0,05
1700000005954760	21-028-005-00056-004	62000 PASTOS PERMANENTES DE 5 O MAS AÑOS-SIN VARIEDAD	S 428	33,30	0,11	0,11	0,11		0,14			0,11	0,11
1700000005954761	21-028-005-00056-003	62000 PASTOS PERMANENTES DE 5 O MAS AÑOS-SIN VARIEDAD	S 428	35,40	0,03	0,03	0,03		0,10			0,03	0,03
1700000005954762	21-028-003-00027-002	62000 PASTOS PERMANENTES DE 5 O MAS AÑOS-SIN VARIEDAD	S 428	16,20	6,78	6,78	6,78		9,04			6,78	6,78
1700000005954763	21-028-013-00015-001	62000 PASTOS PERMANENTES DE 5 O MAS AÑOS-SIN VARIEDAD	S 428	7,50	5,10	5,10	5,10		5,10			5,10	5,10
1700000005954764	21-028-013-00046-001	62000 PASTOS PERMANENTES DE 5 O MAS AÑOS-SIN VARIEDAD	S 428	22,20	12,22	12,22	12,22		16,29			12,22	12,22

INCIDENCIAS**INCIDENCIA DESCRIPCIÓN**

100407 Explotación solicitada no forma parte de ningún organismo de control autorizado para la producción ecológica en Andalucía o fecha de inscripción posterior al plazo establecido (Anexo I. Criterios de Subvencionabilidad. Orden 28 de marzo de 2023).
Explotación:ES21028000012 Especie:PORCINO

(1) Superficie declarada admisible ajustada con la superficie comprometida.
(2) Factor de penalización valorando el alcance para el tipo de compromiso.

Puede verificar la integridad de una copia de este documento mediante la lectura del código QR adjunto o mediante el acceso a la dirección <https://ws050.juntadeandalucia.es/verificarFirma> indicando el código de VERIFICACIÓN

FIRMADO POR

RAQUEL MARIA ESPIN CRESPO

18/12/2024

VERIFICACIÓN

Pk2jmBDMDBSWPSC42MTUWFP24ALUB4

PÁG. 406/2078



**Datos considerados para el Cálculo de la Carga Ganadera mínima y máxima del expediente**

Explotación	Especie	Inscrito en Sipea y Admisible	Ugm Calculada para CG Mínima	Ugm Calculada para CG Máxima
ES21028000012	BOVINA	SI	37,75	37,75
ES21028000012	PORCINO	NO	0,00	23,08
			37,75	60,83

Superficie determinada para Cálculo Carga Ganadera Mínima: 148,76 ha

Superficie determinada para Cálculo Carga Ganadera Máxima: 148,76 ha

Carga Ganadera Mínima Expediente: 0,25 ugm/ha

Carga Ganadera Máxima Expediente: 0,41 ugm/ha

Los importes del Grupo de Pago de pastos de este expediente han sido ajustados por no llegar a la carga ganadera mínima de 0,3

Recintos Determinados para el Cálculo de Garga Ganadera Mínima

REF.	REFERENCIA SIGPAC	CULTIVO	DESCRIPCIÓN CULTIVO	S/R	SUP. RESUELTA (ha)
1700000005954755	21-028-003-00026-00001	62000	PASTOS PERMANENTES DE 5 O MAS AÑOS-SIN VARIEDAD	S	8,73
1700000005954756	21-028-012-00022-00006	62000	PASTOS PERMANENTES DE 5 O MAS AÑOS-SIN VARIEDAD	S	0,38
1700000005954757	21-028-012-00022-00001	62000	PASTOS PERMANENTES DE 5 O MAS AÑOS-SIN VARIEDAD	S	62,99
1700000005954758	21-028-012-00021-00006	62000	PASTOS PERMANENTES DE 5 O MAS AÑOS-SIN VARIEDAD	S	52,37
1700000005954759	21-028-005-00056-00005	62000	PASTOS PERMANENTES DE 5 O MAS AÑOS-SIN VARIEDAD	S	0,05
1700000005954760	21-028-005-00056-00004	62000	PASTOS PERMANENTES DE 5 O MAS AÑOS-SIN VARIEDAD	S	0,11
1700000005954761	21-028-005-00056-00003	62000	PASTOS PERMANENTES DE 5 O MAS AÑOS-SIN VARIEDAD	S	0,03
1700000005954762	21-028-003-00027-00002	62000	PASTOS PERMANENTES DE 5 O MAS AÑOS-SIN VARIEDAD	S	6,78
1700000005954763	21-028-013-00015-00001	62000	PASTOS PERMANENTES DE 5 O MAS AÑOS-SIN VARIEDAD	S	5,10
1700000005954764	21-028-013-00046-00001	62000	PASTOS PERMANENTES DE 5 O MAS AÑOS-SIN VARIEDAD	S	12,22

Recintos Determinados para el Cálculo de Garga Ganadera Máxima

REF.	REFERENCIA SIGPAC	CULTIVO	DESCRIPCIÓN CULTIVO	S/R	SUP. RESUELTA (ha)
1700000005954755	21-028-003-00026-00001	62000	PASTOS PERMANENTES DE 5 O MAS AÑOS-SIN VARIEDAD	S	8,73
1700000005954756	21-028-012-00022-00006	62000	PASTOS PERMANENTES DE 5 O MAS AÑOS-SIN VARIEDAD	S	0,38
1700000005954757	21-028-012-00022-00001	62000	PASTOS PERMANENTES DE 5 O MAS AÑOS-SIN VARIEDAD	S	62,99
1700000005954758	21-028-012-00021-00006	62000	PASTOS PERMANENTES DE 5 O MAS AÑOS-SIN VARIEDAD	S	52,37
1700000005954759	21-028-005-00056-00005	62000	PASTOS PERMANENTES DE 5 O MAS AÑOS-SIN VARIEDAD	S	0,05
1700000005954760	21-028-005-00056-00004	62000	PASTOS PERMANENTES DE 5 O MAS AÑOS-SIN VARIEDAD	S	0,11
1700000005954761	21-028-005-00056-00003	62000	PASTOS PERMANENTES DE 5 O MAS AÑOS-SIN VARIEDAD	S	0,03
1700000005954762	21-028-003-00027-00002	62000	PASTOS PERMANENTES DE 5 O MAS AÑOS-SIN VARIEDAD	S	6,78
1700000005954763	21-028-013-00015-00001	62000	PASTOS PERMANENTES DE 5 O MAS AÑOS-SIN VARIEDAD	S	5,10
1700000005954764	21-028-013-00046-00001	62000	PASTOS PERMANENTES DE 5 O MAS AÑOS-SIN VARIEDAD	S	12,22

Incidencias de carga ganadera**INCIDENCIA DESCRIPCIÓN**

100407 Explotación solicitada no forma parte de ningún organismo de control autorizado para la producción ecológica en Andalucía o fecha de inscripción posterior al plazo establecido (Anexo I. Criterios de Subvencionabilidad. Orden 28 de marzo de 2023).
Explotación:ES21028000012 Especie:PORCINO

(1) Superficie declarada admisible ajustada con la superficie comprometida.
(2) Factor de penalización valorando el alcance para el tipo de compromiso.

Puede verificar la integridad de una copia de este documento mediante la lectura del código QR adjunto o mediante el acceso a la dirección <https://ws050.juntadeandalucia.es/verificarFirma> indicando el código de VERIFICACIÓN

FIRMADO POR

RAQUEL MARIA ESPIN CRESPO

18/12/2024

VERIFICACIÓN

Pk2jmBDMDBSWPSC42MTUWFP24ALUB4

PÁG. 407/2078



**APELLIDOS Y NOMBRE / RAZÓN SOCIAL**

DELGADO DOMINGUEZ MIGUEL JESUS

NIF

***4825*

EXPEDIENTE

1264654

ANUALIDAD DE PAGO

1ª

IMPORTES POR ANUALIDAD

	2023	2024	2025	2026	2027
IMPORTE MÁXIMO SUBVENCIONABLE	6.161,25 €	6.161,25 €	6.161,25 €	6.161,25 €	6.161,25 €
IMPORTE MEDIO DE TRANSFERENCIA (€/ha)	82,15 €	82,15 €	82,15 €	82,15 €	82,15 €

RESUMEN DE UNIDADES

Cód	GRUPO DE PAGO	Sup. Dec. Admisible (ha)	Sup. Comprometida (ha)	Sup. ajustada compromiso (1) (ha)	% sobredec.	Sup. Resuelta (ha)	Importe Declarado	Importe Topado	Importe Resuelto	Importe tras sobredec.
428	PASTOS ASOCIADOS A GANADERÍA ECOLÓGICA	131,75		75,00	0,00	75,00	6.161,25	6.161,25	6.161,25	6.161,25
TOTAL		131,75	75,00	75,00		75,00	6.161,25	6.161,25	6.161,25	6.161,25

APLICACIÓN DE REDUCCIONES Y PENALIZACIONES

GRUPO DE PAGO	Importe Calculado	Importe prereduc.	Criterios de subvencionabilidad y compromisos	Presentación tardía	Omisión declaración	Condicionidad	IMPORTE (Euros) RESUELTO
PASTOS ASOCIADOS A GANADERÍA	6.161,25	6.161,25	0,00	0,00	0,00	0,00	6.161,25
TOTAL	6.161,25	6.161,25					6.161,25

RESUMEN DE PAGOS**IMPORTE (Euros)**

	RESUELTO	FEADER	MAPA	CAPADR
PASTOS ASOCIADOS A GANADERÍA ECOLÓGICA - Pago realizado	6.161,25 €	5.237,06 €	604,42 €	319,77 €

RECINTOS RESUELTOS

REE	REFERENCIA SIGPAC	CULTIVO DESCRIPCIÓN CULTIVO	S/R G.PAGO	PEND. MEDIA (%)	SUP. DEC. ADMISIBLE (ha)	SUP. COMPROM. (ha)	SUP. AJUSTADA COMPROM. (1) (ha)	SUP. CONV. SIGPAC (ha)	SUP. CERTIF. (ha)	SUP. CAMPO (ha)	SUP. CAMPO DETER. CULT. DECLARADO (ha)	SUP. DEC. REDUCIDA (ha)	SUP. RESUELTA (ha)
-1117901	21-028-006-00050-008	62000 PASTOS PERMANENTES DE 5 O MAS AÑOS-SIN VARIEDAD	S 428	18,40	4,03	4,03	4,03		4,03			4,03	4,03
-1117855	21-028-006-00050-003	62000 PASTOS PERMANENTES DE 5 O MAS AÑOS-SIN VARIEDAD	S 428	17,20	4,46	4,46	4,46		4,46			4,46	4,46
-58927	21-028-006-00044-003	62000 PASTOS PERMANENTES DE 5 O MAS AÑOS-SIN VARIEDAD	S 428	16,10	0,84	0,84	0,84		1,12			0,84	0,84
-58926	21-028-006-00043-005	62000 PASTOS PERMANENTES DE 5 O MAS AÑOS-SIN VARIEDAD	S 428	22,10	2,64	2,64	2,64		2,64			2,64	2,64
5300054	21-028-006-00020-001	62000 PASTOS PERMANENTES DE 5 O MAS AÑOS-SIN VARIEDAD	S 428	33,60	48,11	48,11	48,11		64,15			48,11	48,11
1700000006367034	21-028-006-00044-001	62000 PASTOS PERMANENTES DE 5 O MAS AÑOS-SIN VARIEDAD	S 428	28,40	25,07	25,07	25,07		33,43			25,07	25,07
1700000006367037	21-028-006-00044-002	62000 PASTOS PERMANENTES DE 5 O MAS AÑOS-SIN VARIEDAD	S 428	17,00	2,42	2,42	2,42		3,22			2,42	2,42
1700000006367044	21-028-006-00043-004	62000 PASTOS PERMANENTES DE 5 O MAS AÑOS-SIN VARIEDAD	S 428	22,80	14,97	14,97	14,97		14,97			14,97	14,97
1700000006367051	21-028-006-00043-003	62000 PASTOS PERMANENTES DE 5 O MAS AÑOS-SIN VARIEDAD	S 428	34,90	29,21	29,21	29,21		34,37			29,21	29,21

INCIDENCIAS**INCIDENCIA DESCRIPCIÓN**

100407 Explotación solicitada no forma parte de ningún organismo de control autorizado para la producción ecológica en Andalucía o fecha de inscripción posterior al plazo establecido (Anexo I. Criterios de Subvencionabilidad. Orden 28 de marzo de 2023).
Explotación:ES21028000032 Especie:PORCINO

(1) Superficie declarada admisible ajustada con la superficie comprometida.
(2) Factor de penalización valorando el alcance para el tipo de compromiso.

Puede verificar la integridad de una copia de este documento mediante la lectura del código QR adjunto o mediante el acceso a la dirección <https://ws050.juntadeandalucia.es/verificarFirma> indicando el código de VERIFICACIÓN

FIRMADO POR

RAQUEL MARIA ESPIN CRESPO

18/12/2024

VERIFICACIÓN

Pk2jmBDMDBSWPSC42MTUWFP24ALUB4

PÁG. 408/2078



**Datos considerados para el Cálculo de la Carga Ganadera mínima y máxima del expediente**

Explotación	Especie	Inscrito en Sipea y Admisible	Ugm Calculada para CG Mínima	Ugm Calculada para CG Máxima
ES21028000032	BOVINA	SI	33,59	33,59
ES21028000032	PORCINO	NO	0,00	3,09
			33,59	36,68

Superficie determinada para Cálculo Carga Ganadera Mínima: 131,75 ha

Superficie determinada para Cálculo Carga Ganadera Máxima: 131,75 ha

Carga Ganadera Mínima Expediente: 0,25 ugm/ha

Carga Ganadera Máxima Expediente: 0,28 ugm/ha

Los importes del Grupo de Pago de pastos de este expediente han sido ajustados por no llegar a la carga ganadera mínima de 0,3

Recintos Determinados para el Cálculo de Garga Ganadera Mínima

REF.	REFERENCIA SIGPAC	CULTIVO	DESCRIPCIÓN CULTIVO	S/R	SUP. RESUELTA (ha)
-1117901	21-028-006-00050-00008	62000	PASTOS PERMANENTES DE 5 O MAS AÑOS-SIN VARIEDAD	S	4,03
-1117855	21-028-006-00050-00003	62000	PASTOS PERMANENTES DE 5 O MAS AÑOS-SIN VARIEDAD	S	4,46
-58927	21-028-006-00044-00003	62000	PASTOS PERMANENTES DE 5 O MAS AÑOS-SIN VARIEDAD	S	0,84
-58926	21-028-006-00043-00005	62000	PASTOS PERMANENTES DE 5 O MAS AÑOS-SIN VARIEDAD	S	2,64
5300054	21-028-006-00020-00001	62000	PASTOS PERMANENTES DE 5 O MAS AÑOS-SIN VARIEDAD	S	48,11
1700000006367034	21-028-006-00044-00001	62000	PASTOS PERMANENTES DE 5 O MAS AÑOS-SIN VARIEDAD	S	25,07
1700000006367037	21-028-006-00044-00002	62000	PASTOS PERMANENTES DE 5 O MAS AÑOS-SIN VARIEDAD	S	2,42
1700000006367044	21-028-006-00043-00004	62000	PASTOS PERMANENTES DE 5 O MAS AÑOS-SIN VARIEDAD	S	14,97
1700000006367051	21-028-006-00043-00003	62000	PASTOS PERMANENTES DE 5 O MAS AÑOS-SIN VARIEDAD	S	29,21

Recintos Determinados para el Cálculo de Garga Ganadera Máxima

REF.	REFERENCIA SIGPAC	CULTIVO	DESCRIPCIÓN CULTIVO	S/R	SUP. RESUELTA (ha)
-1117901	21-028-006-00050-00008	62000	PASTOS PERMANENTES DE 5 O MAS AÑOS-SIN VARIEDAD	S	4,03
-1117855	21-028-006-00050-00003	62000	PASTOS PERMANENTES DE 5 O MAS AÑOS-SIN VARIEDAD	S	4,46
-58927	21-028-006-00044-00003	62000	PASTOS PERMANENTES DE 5 O MAS AÑOS-SIN VARIEDAD	S	0,84
-58926	21-028-006-00043-00005	62000	PASTOS PERMANENTES DE 5 O MAS AÑOS-SIN VARIEDAD	S	2,64
5300054	21-028-006-00020-00001	62000	PASTOS PERMANENTES DE 5 O MAS AÑOS-SIN VARIEDAD	S	48,11
1700000006367034	21-028-006-00044-00001	62000	PASTOS PERMANENTES DE 5 O MAS AÑOS-SIN VARIEDAD	S	25,07
1700000006367037	21-028-006-00044-00002	62000	PASTOS PERMANENTES DE 5 O MAS AÑOS-SIN VARIEDAD	S	2,42
1700000006367044	21-028-006-00043-00004	62000	PASTOS PERMANENTES DE 5 O MAS AÑOS-SIN VARIEDAD	S	14,97
1700000006367051	21-028-006-00043-00003	62000	PASTOS PERMANENTES DE 5 O MAS AÑOS-SIN VARIEDAD	S	29,21

Incidencias de carga ganadera**INCIDENCIA DESCRIPCIÓN**

100407 Explotación solicitada no forma parte de ningún organismo de control autorizado para la producción ecológica en Andalucía o fecha de inscripción posterior al plazo establecido (Anexo I. Criterios de Subvencionabilidad. Orden 28 de marzo de 2023).
Explotación:ES21028000032 Especie:PORCINO

(1) Superficie declarada admisible ajustada con la superficie comprometida.
(2) Factor de penalización valorando el alcance para el tipo de compromiso.

Puede verificar la integridad de una copia de este documento mediante la lectura del código QR adjunto o mediante el acceso a la dirección <https://ws050.juntadeandalucia.es/verificarFirma> indicando el código de VERIFICACIÓN

FIRMADO POR

RAQUEL MARIA ESPIN CRESPO

18/12/2024

VERIFICACIÓN

Pk2jmBDMDBSWPSC42MTUWFP24ALUB4

PÁG. 409/2078





APELLIDOS Y NOMBRE / RAZÓN SOCIAL

DELGADO FRIAS EDUARDO

NIF
***2455*

EXPEDIENTE
1280883

ANUALIDAD DE PAGO
1ª

IMPORTE POR ANUALIDAD

	2023	2024	2025	2026	2027
IMPORTE MÁXIMO SUBVENCIONABLE	6.161,25 €	6.161,25 €	6.161,25 €	6.161,25 €	6.161,25 €
IMPORTE MEDIO DE TRANSFERENCIA (€/ha)	82,15 €	82,15 €	82,15 €	82,15 €	82,15 €

RESUMEN DE UNIDADES

Cód	GRUPO DE PAGO	Sup. Dec. Admisible (ha)	Sup. Comprometida (ha)	Sup. ajustada compromiso (1) (ha)	% sobredec.	Sup. Resuelta (ha)	Importe Declarado	Importe Topado	Importe Resuelto	Importe tras sobredec.
428	PASTOS ASOCIADOS A GANADERÍA ECOLÓGICA	374,25		75,00	0,00	75,00	6.161,25	6.161,25	6.161,25	6.161,25
TOTAL		374,25	75,00	75,00		75,00	6.161,25	6.161,25	6.161,25	6.161,25

APLICACIÓN DE REDUCCIONES Y PENALIZACIONES

GRUPO DE PAGO	Importe Calculado	Importe prereduc.	Criterios de subvencionabilidad y compromisos	Presentación tardía	Omisión declaración	Condicionidad	IMPORTE (Euros) RESUELTO
PASTOS ASOCIADOS A GANADERÍA	6.161,25	6.161,25	0,00	0,00	0,00	0,00	6.161,25
TOTAL	6.161,25	6.161,25					6.161,25

RESUMEN DE PAGOS

	RESUELTO	FEADER	MAPA	CAPADR
PASTOS ASOCIADOS A GANADERÍA ECOLÓGICA - Pago realizado	6.161,25 €	5.237,06 €	604,42 €	319,77 €

RECINTOS RESUELTOS

REE	REFERENCIA SIGPAC	CULTIVO DESCRIPCIÓN CULTIVO	S/R G.PAGO	PEND. MEDIA (%)	SUP. DEC. ADMISIBLE (ha)	SUP. COMPROM. (ha)	SUP. AJUSTADA COMPROM. (1) (ha)	SUP. CONV. SIGPAC (ha)	SUP. CERTIF. (ha)	SUP. CAMPO (ha)	SUP. CAMPO DETER. CULT. DECLARADO (ha)	SUP. DEC. REDUCIDA (ha)	SUP. RESUELTA (ha)
-1104372	21-028-013-00047-009	62000 PASTOS PERMANENTES DE 5 O MAS AÑOS-SIN VARIEDAD	S 428	28,20	42,65	42,65	42,65		50,18			42,65	42,65
1700000006271702	21-028-001-00012-001	62000 PASTOS PERMANENTES DE 5 O MAS AÑOS-SIN VARIEDAD	S 428	32,10	3,35	3,35	3,35		3,94			3,35	3,35
1700000006271703	21-028-013-00026-001	62000 PASTOS PERMANENTES DE 5 O MAS AÑOS-SIN VARIEDAD	S 428	5,40	1,25	1,25	1,25		1,25			1,25	1,25
1700000006271704	21-028-013-00027-001	62000 PASTOS PERMANENTES DE 5 O MAS AÑOS-SIN VARIEDAD	S 428	5,90	2,05	2,05	2,05		2,05			2,05	2,05
1700000006271705	21-028-004-00017-001	62000 PASTOS PERMANENTES DE 5 O MAS AÑOS-SIN VARIEDAD	S 428	16,30	50,74	50,74	50,74		50,74			50,74	50,74
1700000006271708	21-028-002-00055-001	62000 PASTOS PERMANENTES DE 5 O MAS AÑOS-SIN VARIEDAD	S 428	11,40	1,62	1,62	1,62		1,91			1,62	1,62
1700000006271709	21-028-002-00056-001	62000 PASTOS PERMANENTES DE 5 O MAS AÑOS-SIN VARIEDAD	S 428	10,30	2,41	2,41	2,41		2,41			2,41	2,41
1700000006271710	21-028-013-00047-001	62000 PASTOS PERMANENTES DE 5 O MAS AÑOS-SIN VARIEDAD	S 428	25,60	87,47	87,47	87,47		87,47			87,47	87,47
1700000006271711	21-028-012-00008-017	62000 PASTOS PERMANENTES DE 5 O MAS AÑOS-SIN VARIEDAD	S 428	15,00	7,17	7,17	7,17		7,17			7,17	7,17
1700000006271715	21-028-006-00042-005	62000 PASTOS PERMANENTES DE 5 O MAS AÑOS-SIN VARIEDAD	S 428	17,70	14,55	14,55	14,55		14,55			14,55	14,55
1700000006271716	21-028-005-00091-001	62000 PASTOS PERMANENTES DE 5 O MAS AÑOS-SIN VARIEDAD	S 428	22,00	54,06	54,06	54,06		63,60			54,06	54,06
1700000006271718	21-028-005-00106-001	62000 PASTOS PERMANENTES DE 5 O MAS AÑOS-SIN VARIEDAD	S 428	17,30	20,18	20,18	20,18		20,18			20,18	20,18
1700000006271719	21-028-006-00042-002	62000 PASTOS PERMANENTES DE 5 O MAS AÑOS-SIN VARIEDAD	S 428	18,70	3,03	3,03	3,03		3,03			3,03	3,03
1700000006271720	21-028-004-00018-002	62000 PASTOS PERMANENTES DE 5 O MAS AÑOS-SIN VARIEDAD	S 428	12,40	3,11	3,11	3,11		3,11			3,11	3,11
1700000006271721	21-028-004-00016-001	62000 PASTOS PERMANENTES DE 5 O MAS AÑOS-SIN VARIEDAD	S 428	19,20	39,17	39,17	39,17		39,17			39,17	39,17
1700000006271722	21-028-004-00018-001	62000 PASTOS PERMANENTES DE 5 O MAS AÑOS-SIN VARIEDAD	S 428	24,70	5,23	5,23	5,23		5,23			5,23	5,23
1700000006271723	21-028-012-00008-003	62000 PASTOS PERMANENTES DE 5 O MAS AÑOS-SIN VARIEDAD	S 428	34,40	36,21	36,21	36,21		55,71			36,21	36,21

(1) Superficie declarada admisible ajustada con la superficie comprometida.
(2) Factor de penalización valorando el alcance para el tipo de compromiso.

Puede verificar la integridad de una copia de este documento mediante la lectura del código QR adjunto o mediante el acceso a la dirección https://ws050.juntadeandalucia.es/verificarFirma indicando el código de VERIFICACIÓN			
FIRMADO POR	RAQUEL MARIA ESPIN CRESPO	18/12/2024	
VERIFICACIÓN	Pk2jmBDMDBSWPSC42MTUWFP24ALUB4	PÁG. 410/2078	

**INCIDENCIAS****INCIDENCIA DESCRIPCIÓN**

- 100402 Recinto solicitado no forma parte de ningún organismo de control autorizado para la producción ecológica en Andalucía o fecha de inscripción posterior al plazo establecido (Anexo I. Criterios de Subvencionabilidad. Orden 28 de marzo de 2023).
Ref:170000006271707 Recinto:21-028-002-00050-00002 Cultivo:62000 PASTOS PERMANENTES DE 5 O MAS AÑOS-SIN VARIEDAD Secano
Ref:5499349 Recinto:21-028-006-00042-00006 Cultivo:62000 PASTOS PERMANENTES DE 5 O MAS AÑOS-SIN VARIEDAD Secano
Ref:170000006271706 Recinto:21-028-012-00045-00001 Cultivo:62000 PASTOS PERMANENTES DE 5 O MAS AÑOS-SIN VARIEDAD Secano
- 100407 Explotación solicitada no forma parte de ningún organismo de control autorizado para la producción ecológica en Andalucía o fecha de inscripción posterior al plazo establecido (Anexo I. Criterios de Subvencionabilidad. Orden 28 de marzo de 2023).
Explotación:ES21028000010 Especie:PORCINO
Explotación:ES21028000014 Especie:PORCINO
- 100424 Solicita recinto que no está comprometido para la operación.
Ref:170000006271707 Recinto:21-028-002-00050-00002 Cultivo:62000 PASTOS PERMANENTES DE 5 O MAS AÑOS-SIN VARIEDAD Secano
Ref:5499349 Recinto:21-028-006-00042-00006 Cultivo:62000 PASTOS PERMANENTES DE 5 O MAS AÑOS-SIN VARIEDAD Secano
Ref:170000006271706 Recinto:21-028-012-00045-00001 Cultivo:62000 PASTOS PERMANENTES DE 5 O MAS AÑOS-SIN VARIEDAD Secano

Datos considerados para el Cálculo de la Carga Ganadera mínima y máxima del expediente

Explotación	Especie	Inscrito en Sipea y Admisible	Ugm Calculada para CG Mínima	Ugm Calculada para CG Máxima
ES21028000010	BOVINA	SI	60,65	60,65
ES21028000010	PORCINO	NO	0,00	81,84
ES21028000082	BOVINA	SI	29,02	29,02
ES210280000144	BOVINA	SI	11,57	11,57
ES210280000144	PORCINO	NO	0,00	5,90
			101,24	188,98

Superficie determinada para Cálculo Carga Ganadera Mínima: 374,25 ha

Superficie determinada para Cálculo Carga Ganadera Máxima: 390,41 ha

Carga Ganadera Mínima Expediente: 0,27 ugm/ha

Carga Ganadera Máxima Expediente: 0,48 ugm/ha

Los importes del Grupo de Pago de pastos de este expediente han sido ajustados por no llegar a la carga ganadera mínima de 0,3

Recintos Determinados para el Cálculo de Carga Ganadera Mínima

REF.	REFERENCIA SIGPAC	CULTIVO	DESCRIPCIÓN CULTIVO	S/R	SUP. RESUELTA (ha)
-1104372	21-028-013-00047-00009	62000	PASTOS PERMANENTES DE 5 O MAS AÑOS-SIN VARIEDAD	S	42,65
1700000006271702	21-028-001-00012-00001	62000	PASTOS PERMANENTES DE 5 O MAS AÑOS-SIN VARIEDAD	S	3,35
1700000006271703	21-028-013-00026-00001	62000	PASTOS PERMANENTES DE 5 O MAS AÑOS-SIN VARIEDAD	S	1,25
1700000006271704	21-028-013-00027-00001	62000	PASTOS PERMANENTES DE 5 O MAS AÑOS-SIN VARIEDAD	S	2,05
1700000006271705	21-028-004-00017-00001	62000	PASTOS PERMANENTES DE 5 O MAS AÑOS-SIN VARIEDAD	S	50,74
1700000006271708	21-028-002-00055-00001	62000	PASTOS PERMANENTES DE 5 O MAS AÑOS-SIN VARIEDAD	S	1,62
1700000006271709	21-028-002-00056-00001	62000	PASTOS PERMANENTES DE 5 O MAS AÑOS-SIN VARIEDAD	S	2,41
1700000006271710	21-028-013-00047-00001	62000	PASTOS PERMANENTES DE 5 O MAS AÑOS-SIN VARIEDAD	S	87,47
1700000006271711	21-028-012-00008-00017	62000	PASTOS PERMANENTES DE 5 O MAS AÑOS-SIN VARIEDAD	S	7,17
1700000006271715	21-028-006-00042-00005	62000	PASTOS PERMANENTES DE 5 O MAS AÑOS-SIN VARIEDAD	S	14,55
1700000006271716	21-028-005-00091-00001	62000	PASTOS PERMANENTES DE 5 O MAS AÑOS-SIN VARIEDAD	S	54,06
1700000006271718	21-028-005-00106-00001	62000	PASTOS PERMANENTES DE 5 O MAS AÑOS-SIN VARIEDAD	S	20,18
1700000006271719	21-028-006-00042-00002	62000	PASTOS PERMANENTES DE 5 O MAS AÑOS-SIN VARIEDAD	S	3,03
1700000006271720	21-028-004-00018-00002	62000	PASTOS PERMANENTES DE 5 O MAS AÑOS-SIN VARIEDAD	S	3,11

(1) Superficie declarada admisible ajustada con la superficie comprometida.
(2) Factor de penalización valorando el alcance para el tipo de compromiso.Puede verificar la integridad de una copia de este documento mediante la lectura del código QR adjunto o mediante el acceso a la dirección <https://ws050.juntadeandalucia.es/verificarFirma> indicando el código de VERIFICACIÓN

FIRMADO POR

RAQUEL MARIA ESPIN CRESPO

18/12/2024

VERIFICACIÓN

Pk2jmBDMDBSWPSC42MTUWFP24ALUB4

PÁG. 411/2078



**Datos considerados para el Cálculo de la Carga Ganadera mínima y máxima del expediente****Recintos Determinados para el Cálculo de Garga Ganadera Mínima**

REF.	REFERENCIA SIGPAC	CULTIVO	DESCRIPCIÓN CULTIVO	SUP.	
				S/R	RESUELTA (ha)
1700000006271721	21-028-004-00016-00001	62000	PASTOS PERMANENTES DE 5 O MAS AÑOS-SIN VARIEDAD	S	39,17
1700000006271722	21-028-004-00018-00001	62000	PASTOS PERMANENTES DE 5 O MAS AÑOS-SIN VARIEDAD	S	5,23
1700000006271723	21-028-012-00008-00003	62000	PASTOS PERMANENTES DE 5 O MAS AÑOS-SIN VARIEDAD	S	36,21

Recintos Determinados para el Cálculo de Garga Ganadera Máxima

REF.	REFERENCIA SIGPAC	CULTIVO	DESCRIPCIÓN CULTIVO	SUP.	
				S/R	RESUELTA (ha)
-1104372	21-028-013-00047-00009	62000	PASTOS PERMANENTES DE 5 O MAS AÑOS-SIN VARIEDAD	S	42,65
5499349	21-028-006-00042-00006	62000	PASTOS PERMANENTES DE 5 O MAS AÑOS-SIN VARIEDAD	S	6,55
1700000006271702	21-028-001-00012-00001	62000	PASTOS PERMANENTES DE 5 O MAS AÑOS-SIN VARIEDAD	S	3,35
1700000006271703	21-028-013-00026-00001	62000	PASTOS PERMANENTES DE 5 O MAS AÑOS-SIN VARIEDAD	S	1,25
1700000006271704	21-028-013-00027-00001	62000	PASTOS PERMANENTES DE 5 O MAS AÑOS-SIN VARIEDAD	S	2,05
1700000006271705	21-028-004-00017-00001	62000	PASTOS PERMANENTES DE 5 O MAS AÑOS-SIN VARIEDAD	S	50,74
1700000006271706	21-028-012-00045-00001	62000	PASTOS PERMANENTES DE 5 O MAS AÑOS-SIN VARIEDAD	S	0,46
1700000006271707	21-028-002-00050-00002	62000	PASTOS PERMANENTES DE 5 O MAS AÑOS-SIN VARIEDAD	S	9,15
1700000006271708	21-028-002-00055-00001	62000	PASTOS PERMANENTES DE 5 O MAS AÑOS-SIN VARIEDAD	S	1,62
1700000006271709	21-028-002-00056-00001	62000	PASTOS PERMANENTES DE 5 O MAS AÑOS-SIN VARIEDAD	S	2,41
1700000006271710	21-028-013-00047-00001	62000	PASTOS PERMANENTES DE 5 O MAS AÑOS-SIN VARIEDAD	S	87,47
1700000006271711	21-028-012-00008-00017	62000	PASTOS PERMANENTES DE 5 O MAS AÑOS-SIN VARIEDAD	S	7,17
1700000006271715	21-028-006-00042-00005	62000	PASTOS PERMANENTES DE 5 O MAS AÑOS-SIN VARIEDAD	S	14,55
1700000006271716	21-028-005-00091-00001	62000	PASTOS PERMANENTES DE 5 O MAS AÑOS-SIN VARIEDAD	S	54,06
1700000006271718	21-028-005-00106-00001	62000	PASTOS PERMANENTES DE 5 O MAS AÑOS-SIN VARIEDAD	S	20,18
1700000006271719	21-028-006-00042-00002	62000	PASTOS PERMANENTES DE 5 O MAS AÑOS-SIN VARIEDAD	S	3,03
1700000006271720	21-028-004-00018-00002	62000	PASTOS PERMANENTES DE 5 O MAS AÑOS-SIN VARIEDAD	S	3,11
1700000006271721	21-028-004-00016-00001	62000	PASTOS PERMANENTES DE 5 O MAS AÑOS-SIN VARIEDAD	S	39,17
1700000006271722	21-028-004-00018-00001	62000	PASTOS PERMANENTES DE 5 O MAS AÑOS-SIN VARIEDAD	S	5,23
1700000006271723	21-028-012-00008-00003	62000	PASTOS PERMANENTES DE 5 O MAS AÑOS-SIN VARIEDAD	S	36,21

Incidencias de carga ganadera**INCIDENCIA DESCRIPCIÓN**

100407	Explotación solicitada no forma parte de ningún organismo de control autorizado para la producción ecológica en Andalucía o fecha de inscripción posterior al plazo establecido (Anexo I. Criterios de Subvencionabilidad. Orden 28 de marzo de 2023). Explotación:ES21028000010 Especie:PORCINO Explotación:ES210280000144 Especie:PORCINO
--------	---

(1) Superficie declarada admisible ajustada con la superficie comprometida.
(2) Factor de penalización valorando el alcance para el tipo de compromiso.

Puede verificar la integridad de una copia de este documento mediante la lectura del código QR adjunto o mediante el acceso a la dirección <https://ws050.juntadeandalucia.es/verificarFirma> indicando el código de VERIFICACIÓN

FIRMADO POR	RAQUEL MARIA ESPIN CRESPO	18/12/2024	
VERIFICACIÓN	Pk2jmBDMDBSWPSC42MTUWFP24ALUB4	PÁG. 412/2078	

**APELLIDOS Y NOMBRE / RAZÓN SOCIAL**

DELGADO GARCÍA BELINDA

NIF

***4994*

EXPEDIENTE

1251149

ANUALIDAD DE PAGO

1ª

IMPORTES POR ANUALIDAD

	2023	2024	2025	2026	2027
IMPORTE MÁXIMO SUBVENCIONABLE	1.388,26 €	1.388,26 €	1.388,26 €	1.388,26 €	1.388,26 €
IMPORTE MEDIO DE TRANSFERENCIA (€/ha)	216,24 €	216,24 €	216,24 €	216,24 €	216,24 €

RESUMEN DE UNIDADES

Cód	GRUPO DE PAGO	Sup. Dec. Admisible (ha)	Sup. Comprometida (ha)	Sup. ajustada compromiso (1) (ha)	% sobredec.	Sup. Resuelta (ha)	Importe Declarado	Importe Topado	Importe Resuelto	Importe tras sobredec.
432	FRUTALES SECANO	6,42		6,42	0,00	6,42	1.388,26	1.388,26	1.388,26	1.388,26
TOTAL		6,42	6,42	6,42		6,42	1.388,26	1.388,26	1.388,26	1.388,26

APLICACIÓN DE REDUCCIONES Y PENALIZACIONES

GRUPO DE PAGO	Importe Calculado	Importe prereduc.	Criterios de subvencionabilidad y compromisos	Presentación tardía	Omisión declaración	Condicionalidad	IMPORTE (Euros) RESUELTO
FRUTALES SECANO	1.388,26	1.388,26	0,00	0,00	0,00	0,00	1.388,26
TOTAL	1.388,26	1.388,26					1.388,26

RESUMEN DE PAGOS**IMPORTE (Euros)**

	RESUELTO	FEADER	MAPA	CAPADR
FRUTALES SECANO - Pago realizado	1.388,26 €	1.180,02 €	136,19 €	72,05 €

RECINTOS RESUELTOS

REF.	REFERENCIA SIGPAC	CULTIVO	DESCRIPCIÓN CULTIVO	S/R G.PAGO	PEND. MEDIA (%)	SUP. DEC. ADMISIBLE (ha)	SUP. COMPROM. (ha)	SUP. AJUSTADA COMPR.(1) (ha)	SUP. CONY. SIGPAC (ha)	SUP. CERTIE (ha)	SUP. CAMPO (ha)	SUP. CAMPO DETER. CULT. DECLARADO (ha)	SUP. DEC. REDUCIDA (ha)	SUP. RESUELTA (ha)
1700000005453241	21-025-008-00043-001	117129	CASTAÑOS-TEMPRANA	S	432	22,10	6,42	6,42	6,42	6,42			6,42	6,42

(1) Superficie declarada admisible ajustada con la superficie comprometida.
(2) Factor de penalización valorando el alcance para el tipo de compromiso.Puede verificar la integridad de una copia de este documento mediante la lectura del código QR adjunto o mediante el acceso a la dirección <https://ws050.juntadeandalucia.es/verificarFirma> indicando el código de VERIFICACIÓN

FIRMADO POR

RAQUEL MARIA ESPIN CRESPO

18/12/2024

VERIFICACIÓN

Pk2jmBDMDBSWPSC42MTUWFP24ALUB4

PÁG. 413/2078





APELLIDOS Y NOMBRE / RAZÓN SOCIAL

DELGADO HERMOSO CONCEPCION ANA

NIF
***6999*

EXPEDIENTE
1035604

ANUALIDAD DE PAGO
1ª

IMPORTES POR ANUALIDAD

	2023	2024	2025	2026	2027
IMPORTE MÁXIMO SUBVENCIONABLE	986,64 €	986,64 €	986,64 €	986,64 €	986,64 €
IMPORTE MEDIO DE TRANSFERENCIA (€/ha)	247,90 €	247,90 €	247,90 €	247,90 €	247,90 €

RESUMEN DE UNIDADES

Cód	GRUPO DE PAGO	Sup. Dec. Admisible (ha)	Sup. Comprometida (ha)	Sup. ajustada compromiso (1) (ha)	% sobredec.	Sup. Resuelta (ha)	Importe Declarado	Importe Topado	Importe Resuelto	Importe tras sobredec.
429	OLIVAR	3,98		3,98	0,00	3,98	986,64	986,64	986,64	986,64
TOTAL		3,98	3,98	3,98		3,98	986,64	986,64	986,64	986,64

APLICACIÓN DE REDUCCIONES Y PENALIZACIONES

GRUPO DE PAGO	Importe Calculado	Importe prereduc.	Criterios de subvencionabilidad y compromisos	Presentación tardía	Omisión declaración	Condicionalidad	IMPORTE (Euros) RESUELTO
OLIVAR	986,64	986,64	0,00	0,00	0,00	0,00	986,64
TOTAL	986,64	986,64					986,64

RESUMEN DE PAGOS

	IMPORTE (Euros)			
	RESUELTO	FEADER	MAPA	CAPADR
OLIVAR - Pago realizado	986,64 €	838,64 €	96,79 €	51,21 €

RECINTOS RESUELTOS

REF.	REFERENCIA SIGPAC	CULTIVO	DESCRIPCIÓN CULTIVO	S/R	G.PAGO	PEND. MEDIA (%)	SUP. DEC. ADMISIBLE (ha)	SUP. COMPROM. (ha)	SUP. AJUSTADA COMPR.(1) (ha)	SUP. CONY. SIGPAC (ha)	SUP. CERTIE (ha)	SUP. CAMPO (ha)	SUP. CAMPO DETER. CULT. DECLARADO (ha)	SUP. DEC. REDUCIDA (ha)	SUP. RESUELTA (ha)
1700000002291662	21-016-007-00144-004	101216	OLIVAR-MANZANILLA DE HUELVA	S	429	11,60	3,98	3,98	3,98		3,98			3,98	3,98

(1) Superficie declarada admisible ajustada con la superficie comprometida.
(2) Factor de penalización valorando el alcance para el tipo de compromiso.

Puede verificar la integridad de una copia de este documento mediante la lectura del código QR adjunto o mediante el acceso a la dirección <https://ws050.juntadeandalucia.es/verificarFirma> indicando el código de VERIFICACIÓN

FIRMADO POR

RAQUEL MARIA ESPIN CRESPO

18/12/2024

VERIFICACIÓN

Pk2jmBDMDBSWPSC42MTUWFP24ALUB4

PÁG. 414/2078



**APELLIDOS Y NOMBRE / RAZÓN SOCIAL**

DELGADO MENDEZ FRANCISCA

NIF

***9546*

EXPEDIENTE

1195471

ANUALIDAD DE PAGO

1ª

IMPORTE POR ANUALIDAD

	2023	2024	2025	2026	2027
IMPORTE MÁXIMO SUBVENCIONABLE	11.182,86 €	11.182,86 €	11.182,86 €	11.182,86 €	11.182,86 €
IMPORTE MEDIO DE TRANSFERENCIA (€/ha)	152,02 €	152,02 €	152,02 €	152,02 €	152,02 €

RESUMEN DE UNIDADES

Cód	GRUPO DE PAGO	Sup. Dec. Admisible (ha)	Sup. Comprometida (ha)	Sup. ajustada compromiso (1) (ha)	% sobredec.	Sup. Resuelta (ha)	Importe Declarado	Importe Topado	Importe Resuelto	Importe tras sobredec.
428	PASTOS ASOCIADOS A GANADERÍA ECOLÓGICA	42,58		42,55	0,00	42,55	3.495,48	3.495,48	3.495,48	3.495,48
429	OLIVAR	31,01		31,01	0,00	31,01	7.687,38	7.687,38	7.687,38	7.687,38
TOTAL		73,59	73,56	73,56		73,56	11.182,86	11.182,86	11.182,86	11.182,86

APLICACIÓN DE REDUCCIONES Y PENALIZACIONES

GRUPO DE PAGO	Importe Calculado	Importe prereduc.	Criterios de subvencionabilidad y compromisos	Presentación tardía	Omisión declaración	Condicionabilidad	IMPORTE (Euros) RESUELTO
OLIVAR	7.687,38	7.687,38	0,00	0,00	0,00	0,00	7.687,38
PASTOS ASOCIADOS A GANADERÍA	3.495,48	3.495,48	0,00	0,00	0,00	0,00	3.495,48
TOTAL	11.182,86	11.182,86					11.182,86

RESUMEN DE PAGOS

	RESUELTO	FEADER	MAPA	CAPADR
OLIVAR - Pago realizado	7.687,38 €	6.534,27 €	754,13 €	398,98 €
PASTOS ASOCIADOS A GANADERÍA ECOLÓGICA - Pago realizado	3.495,48 €	2.971,16 €	342,91 €	181,41 €
TOTAL	11.182,86 €	9.505,43 €	1.097,04 €	580,39 €

(1) Superficie declarada admisible ajustada con la superficie comprometida.
(2) Factor de penalización valorando el alcance para el tipo de compromiso.

Puede verificar la integridad de una copia de este documento mediante la lectura del código QR adjunto o mediante el acceso a la dirección <https://ws050.juntadeandalucia.es/verificarFirma> indicando el código de VERIFICACIÓN

FIRMADO POR

RAQUEL MARIA ESPIN CRESPO

18/12/2024

VERIFICACIÓN

Pk2jmBDMDBSWPSC42MTUWFP24ALUB4

PÁG. 415/2078



**INCIDENCIAS****INCIDENCIA DESCRIPCIÓN**
VARIEDAD Secano**Datos considerados para el Cálculo de la Carga Ganadera mínima y máxima del expediente**

Explotación	Especie	Inscrito en Sipea y Admisible	Ugm Calculada para CG Mínima	Ugm Calculada para CG Máxima
ES210390000112	BOVINA	SI	16,38	16,38
ES210390000112	PORCINO	NO	0,00	17,99
			16,38	34,37

Superficie determinada para Cálculo Carga Ganadera Mínima: 42,55 ha

Superficie determinada para Cálculo Carga Ganadera Máxima: 43,61 ha

Carga Ganadera Mínima Expediente: 0,38 ugm/ha

Carga Ganadera Máxima Expediente: 0,79 ugm/ha

Recintos Determinados para el Cálculo de Garga Ganadera Mínima

REF.	REFERENCIA SIGPAC	CULTIVO	DESCRIPCIÓN CULTIVO	S/R	SUP. RESUELTA (ha)
-1618187	21-039-004-00021-00001	62000	PASTOS PERMANENTES DE 5 O MAS AÑOS-SIN VARIEDAD	S	1,22
1700000005663395	21-039-004-00023-00001	62000	PASTOS PERMANENTES DE 5 O MAS AÑOS-SIN VARIEDAD	S	21,43
1700000005663396	21-039-004-00023-00009	62000	PASTOS PERMANENTES DE 5 O MAS AÑOS-SIN VARIEDAD	S	0,05
1700000005663401	21-039-003-00013-00003	62000	PASTOS PERMANENTES DE 5 O MAS AÑOS-SIN VARIEDAD	S	0,04
1700000005663402	21-039-003-00013-00002	62000	PASTOS PERMANENTES DE 5 O MAS AÑOS-SIN VARIEDAD	S	0,35
1700000005663403	21-039-001-00149-00001	62000	PASTOS PERMANENTES DE 5 O MAS AÑOS-SIN VARIEDAD	S	6,03
1700000005663408	21-039-001-00148-00001	62000	PASTOS PERMANENTES DE 5 O MAS AÑOS-SIN VARIEDAD	S	3,47
1700000005663422	21-039-004-00026-00008	62000	PASTOS PERMANENTES DE 5 O MAS AÑOS-SIN VARIEDAD	S	3,81
1700000005663423	21-039-004-00023-00007	62000	PASTOS PERMANENTES DE 5 O MAS AÑOS-SIN VARIEDAD	S	0,46
1700000005663424	21-039-004-00023-00012	62000	PASTOS PERMANENTES DE 5 O MAS AÑOS-SIN VARIEDAD	S	0,32
1700000005663425	21-039-004-00023-00014	62000	PASTOS PERMANENTES DE 5 O MAS AÑOS-SIN VARIEDAD	S	3,90
1700000005663426	21-039-004-00023-00002	62000	PASTOS PERMANENTES DE 5 O MAS AÑOS-SIN VARIEDAD	S	1,47

Recintos Determinados para el Cálculo de Garga Ganadera Máxima

REF.	REFERENCIA SIGPAC	CULTIVO	DESCRIPCIÓN CULTIVO	S/R	SUP. RESUELTA (ha)
-1618198	21-039-003-00024-00001	62000	PASTOS PERMANENTES DE 5 O MAS AÑOS-SIN VARIEDAD	S	1,06
-1618187	21-039-004-00021-00001	62000	PASTOS PERMANENTES DE 5 O MAS AÑOS-SIN VARIEDAD	S	1,22
1700000005663395	21-039-004-00023-00001	62000	PASTOS PERMANENTES DE 5 O MAS AÑOS-SIN VARIEDAD	S	21,43
1700000005663396	21-039-004-00023-00009	62000	PASTOS PERMANENTES DE 5 O MAS AÑOS-SIN VARIEDAD	S	0,05
1700000005663401	21-039-003-00013-00003	62000	PASTOS PERMANENTES DE 5 O MAS AÑOS-SIN VARIEDAD	S	0,04
1700000005663402	21-039-003-00013-00002	62000	PASTOS PERMANENTES DE 5 O MAS AÑOS-SIN VARIEDAD	S	0,35
1700000005663403	21-039-001-00149-00001	62000	PASTOS PERMANENTES DE 5 O MAS AÑOS-SIN VARIEDAD	S	6,03
1700000005663408	21-039-001-00148-00001	62000	PASTOS PERMANENTES DE 5 O MAS AÑOS-SIN VARIEDAD	S	3,47
1700000005663417	21-039-004-00026-00007	62000	PASTOS PERMANENTES DE 5 O MAS AÑOS-SIN VARIEDAD	S	0,00
1700000005663418	21-039-004-00026-00006	62000	PASTOS PERMANENTES DE 5 O MAS AÑOS-SIN VARIEDAD	S	0,00
1700000005663419	21-039-004-00026-00005	62000	PASTOS PERMANENTES DE 5 O MAS AÑOS-SIN VARIEDAD	S	0,00
1700000005663420	21-039-004-00026-00003	62000	PASTOS PERMANENTES DE 5 O MAS AÑOS-SIN VARIEDAD	S	0,00

(1) Superficie declarada admisible ajustada con la superficie comprometida.
(2) Factor de penalización valorando el alcance para el tipo de compromiso.Puede verificar la integridad de una copia de este documento mediante la lectura del código QR adjunto o mediante el acceso a la dirección <https://ws050.juntadeandalucia.es/verificarFirma> indicando el código de VERIFICACIÓN

FIRMADO POR

RAQUEL MARIA ESPIN CRESPO

18/12/2024

VERIFICACIÓN

Pk2jmBDMDBSWPSC42MTUWFP24ALUB4

PÁG. 417/2078



**Datos considerados para el Cálculo de la Carga Ganadera mínima y máxima del expediente****Recintos Determinados para el Cálculo de Garga Ganadera Máxima**

REF.	REFERENCIA SIGPAC	CULTIVO	DESCRIPCIÓN CULTIVO	SUP.	
				S/R	RESUELTA (ha)
1700000005663421	21-039-004-00026-00004	62000	PASTOS PERMANENTES DE 5 O MAS AÑOS-SIN VARIEDAD	S	0,00
1700000005663422	21-039-004-00026-00008	62000	PASTOS PERMANENTES DE 5 O MAS AÑOS-SIN VARIEDAD	S	3,81
1700000005663423	21-039-004-00023-00007	62000	PASTOS PERMANENTES DE 5 O MAS AÑOS-SIN VARIEDAD	S	0,46
1700000005663424	21-039-004-00023-00012	62000	PASTOS PERMANENTES DE 5 O MAS AÑOS-SIN VARIEDAD	S	0,32
1700000005663425	21-039-004-00023-00014	62000	PASTOS PERMANENTES DE 5 O MAS AÑOS-SIN VARIEDAD	S	3,90
1700000005663426	21-039-004-00023-00002	62000	PASTOS PERMANENTES DE 5 O MAS AÑOS-SIN VARIEDAD	S	1,47

Incidencias de carga ganadera**INCIDENCIA DESCRIPCIÓN**

4272	Verifica que las líneas de declaración de las Solicitudes Únicas no tienen solapes con la capa de Retroactividad Gráfica (ambas de la misma campaña) a nivel de expediente/línea de declaración gráfica de la solicitud. Ref:1700000005663426 Recinto:21-039-004-00023-00002 Cultivo: - Agregado de la referencia del recinto.:0 Zona de la referencia del recinto.:0 Superficie solapada.:0,03 Id. Incid.:5093466
100407	Explotación solicitada no forma parte de ningún organismo de control autorizado para la producción ecológica en Andalucía o fecha de inscripción posterior al plazo establecido (Anexo I. Criterios de Subvencionabilidad. Orden 28 de marzo de 2023). Explotación:ES210390000112 Especie:PORCINO

(1) Superficie declarada admisible ajustada con la superficie comprometida.
(2) Factor de penalización valorando el alcance para el tipo de compromiso.

Puede verificar la integridad de una copia de este documento mediante la lectura del código QR adjunto o mediante el acceso a la dirección <https://ws050.juntadeandalucia.es/verificarFirma> indicando el código de VERIFICACIÓN

FIRMADO POR	RAQUEL MARIA ESPIN CRESPO	18/12/2024	
VERIFICACIÓN	Pk2jmBDMDBSWPSC42MTUWFP24ALUB4	PÁG. 418/2078	

**APELLIDOS Y NOMBRE / RAZÓN SOCIAL**

DELGADO ORTA TEODORO

NIF
***2668*EXPEDIENTE
1027089**ANUALIDAD DE PAGO**

1ª

IMPORTES POR ANUALIDAD

	2023	2024	2025	2026	2027
IMPORTE MÁXIMO SUBVENCIONABLE	2.129,46 €	2.129,46 €	2.129,46 €	2.129,46 €	2.129,46 €
IMPORTE MEDIO DE TRANSFERENCIA (€/ha)	247,90 €	247,90 €	247,90 €	247,90 €	247,90 €

RESUMEN DE UNIDADES

Cód	GRUPO DE PAGO	Sup. Dec. Admisible (ha)	Sup. Comprometida (ha)	Sup. ajustada compromiso (1) (ha)	% sobredec.	Sup. Resuelta (ha)	Importe Declarado	Importe Topado	Importe Resuelto	Importe tras sobredec.
429	OLIVAR	8,59		8,59	0,00	8,59	2.129,46	2.129,46	2.129,46	2.129,46
TOTAL		8,59	8,59	8,59		8,59	2.129,46	2.129,46	2.129,46	2.129,46

APLICACIÓN DE REDUCCIONES Y PENALIZACIONES

GRUPO DE PAGO	Importe Calculado	Importe prereduc.	Criterios de subvencionabilidad y compromisos	Presentación tardía	Omisión declaración	Condicionalidad	IMPORTE (Euros) RESUELTO
OLIVAR	2.129,46		0,00	0,00	0,00	0,00	2.129,46
TOTAL	2.129,46	2.129,46					2.129,46

RESUMEN DE PAGOS**IMPORTE (Euros)**

	RESUELTO	FEADER	MAPA	CAPADR
OLIVAR - Pago realizado	2.129,46 €	1.810,04 €	208,90 €	110,52 €

RECINTOS RESUELTOS

REF.	REFERENCIA SIGPAC	CULTIVO	DESCRIPCIÓN CULTIVO	S/R G.PAGO	PEND. MEDIA (%)	SUP. DEC. ADMISIBLE (ha)	SUP. COMPROM. (ha)	SUP. AJUSTADA COMPR.(1) (ha)	SUP. CONY. SIGPAC (ha)	SUP. CERTIE (ha)	SUP. CAMPO (ha)	SUP. CAMPO DETER. CULT. DECLARADO (ha)	SUP. DEC. REDUCIDA (ha)	SUP. RESUELTA (ha)
1700000005283224	21-020-001-00001-002	101216	OLIVAR-MANZANILLA DE HUELVA	S 429	15,00	2,90	2,90	2,90	2,90	2,90			2,90	2,90
1700000005283225	21-039-002-00058-002	101216	OLIVAR-MANZANILLA DE HUELVA	S 429	6,60	4,51	4,51	4,51	4,51	4,51			4,51	4,51
1700000005283226	21-039-002-00083-005	101216	OLIVAR-MANZANILLA DE HUELVA	S 429	8,60	1,18	1,18	1,18	1,18	1,18			1,18	1,18

INCIDENCIAS**INCIDENCIA DESCRIPCIÓN**

100407 Explotación solicitada no forma parte de ningún organismo de control autorizado para la producción ecológica en Andalucía o fecha de inscripción posterior al plazo establecido (Anexo I. Criterios de Subvencionabilidad. Orden 28 de marzo de 2023).
Explotación:ES210390000094 Especie:PORCINO

(1) Superficie declarada admisible ajustada con la superficie comprometida.
(2) Factor de penalización valorando el alcance para el tipo de compromiso.

Puede verificar la integridad de una copia de este documento mediante la lectura del código QR adjunto o mediante el acceso a la dirección <https://ws050.juntadeandalucia.es/verificarFirma> indicando el código de VERIFICACIÓN

FIRMADO POR

RAQUEL MARIA ESPIN CRESPO

18/12/2024

VERIFICACIÓN

Pk2jmBDMDBSWPSC42MTUWFP24ALUB4

PÁG. 419/2078



**APELLIDOS Y NOMBRE / RAZÓN SOCIAL**

DELGADO REYES ANTONIO

NIF

***9303*

EXPEDIENTE

1004222

ANUALIDAD DE PAGO

1ª

IMPORTES POR ANUALIDAD

	2023	2024	2025	2026	2027
IMPORTE MÁXIMO SUBVENCIONABLE	2.211,27 €	2.211,27 €	2.211,27 €	2.211,27 €	2.211,27 €
IMPORTE MEDIO DE TRANSFERENCIA (€/ha)	247,90 €	247,90 €	247,90 €	247,90 €	247,90 €

RESUMEN DE UNIDADES

Cód	GRUPO DE PAGO	Sup. Dec. Admisible (ha)	Sup. Comprometida (ha)	Sup. ajustada compromiso (1) (ha)	% sobredec.	Sup. Resuelta (ha)	Importe Declarado	Importe Topado	Importe Resuelto	Importe tras sobredec.
429	OLIVAR	8,92		8,92	0,00	8,92	2.211,27	2.211,27	2.211,27	2.211,27
TOTAL		8,92	8,92	8,92		8,92	2.211,27	2.211,27	2.211,27	2.211,27

APLICACIÓN DE REDUCCIONES Y PENALIZACIONES

GRUPO DE PAGO	Importe Calculado	Importe prereduc.	Criterios de subvencionabilidad y compromisos	Presentación tardía	Omisión declaración	Condicionalidad	IMPORTE (Euros) RESUELTO
OLIVAR	2.211,27	2.211,27	0,00	0,00	0,00	0,00	2.211,27
TOTAL	2.211,27	2.211,27					2.211,27

RESUMEN DE PAGOS**IMPORTE (Euros)**

	RESUELTO	FEADER	MAPA	CAPADR
OLIVAR - Pago realizado	2.211,27 €	1.879,58 €	216,93 €	114,76 €

RECINTOS RESUELTOS

REF.	REFERENCIA SIGPAC	CULTIVO DESCRIPCIÓN CULTIVO	S/R G.PAGO	PEND. MEDIA (%)	SUP. DEC. ADMISIBLE (ha)	SUP. COMPROM. (ha)	SUP. AJUSTADA COMPR.(1) (ha)	SUP. CONY. SIGPAC (ha)	SUP. CERTIE (ha)	SUP. CAMPO (ha)	SUP. CAMPO DETER. CULT. DECLARADO (ha)	SUP. DEC. REDUCIDA (ha)	SUP. RESUELTA (ha)
1700000002762223	21-020-001-00018-001	101216 OLIVAR-MANZANILLA DE HUELVA	S 429	14,70	1,74	1,74	1,74	1,74	1,74			1,74	1,74
1700000002762224	21-029-009-00037-002	101216 OLIVAR-MANZANILLA DE HUELVA	S 429	16,20	0,57	0,57	0,57	0,57	0,57			0,57	0,57
1700000002762225	21-039-001-00125-002	101216 OLIVAR-MANZANILLA DE HUELVA	S 429	14,90	1,97	1,97	1,97	1,97	1,97			1,97	1,97
1700000002762226	21-039-001-00126-001	101216 OLIVAR-MANZANILLA DE HUELVA	S 429	15,10	1,87	1,87	1,87	1,87	1,87			1,87	1,87
1700000002762227	21-039-002-00140-003	101216 OLIVAR-MANZANILLA DE HUELVA	S 429	23,40	2,77	2,77	2,77	2,77	2,77			2,77	2,77

(1) Superficie declarada admisible ajustada con la superficie comprometida.
(2) Factor de penalización valorando el alcance para el tipo de compromiso.

Puede verificar la integridad de una copia de este documento mediante la lectura del código QR adjunto o mediante el acceso a la dirección <https://ws050.juntadeandalucia.es/verificarFirma> indicando el código de VERIFICACIÓN

FIRMADO POR

RAQUEL MARIA ESPIN CRESPO

18/12/2024

VERIFICACIÓN

Pk2jmBDMDBSWPSC42MTUWFP24ALUB4

PÁG. 420/2078



**APELLIDOS Y NOMBRE / RAZÓN SOCIAL**

DELGADO SANCHEZ EDUARDO

NIF

****3035*

EXPEDIENTE

1050057

ANUALIDAD DE PAGO

1ª

IMPORTE POR ANUALIDAD

	2023	2024	2025	2026	2027
IMPORTE MÁXIMO SUBVENCIONABLE	6.161,25 €	6.161,25 €	6.161,25 €	6.161,25 €	6.161,25 €
IMPORTE MEDIO DE TRANSFERENCIA (€/ha)	82,15 €	82,15 €	82,15 €	82,15 €	82,15 €

RESUMEN DE UNIDADES

Cód	GRUPO DE PAGO	Sup. Dec. Admisible (ha)	Sup. Comprometida (ha)	Sup. ajustada compromiso (1) (ha)	% sobredec.	Sup. Resuelta (ha)	Importe Declarado	Importe Topado	Importe Resuelto	Importe tras sobredec.
428	PASTOS ASOCIADOS A GANADERÍA ECOLÓGICA	298,47		75,00	0,00	75,00	6.161,25	6.161,25	6.161,25	6.161,25
TOTAL		298,47	75,00	75,00		75,00	6.161,25	6.161,25	6.161,25	6.161,25

APLICACIÓN DE REDUCCIONES Y PENALIZACIONES

GRUPO DE PAGO	Importe Calculado	Importe prerreduc.	Criterios de subvencionabilidad y compromisos	Presentación tardía	Omisión declaración	Condicionidad	IMPORTE (Euros) RESUELTO
PASTOS ASOCIADOS A GANADERÍA	6.161,25	6.161,25	0,00	0,00	0,00	0,00	6.161,25
TOTAL	6.161,25	6.161,25					6.161,25

RESUMEN DE PAGOS**IMPORTE (Euros)**

PASTOS ASOCIADOS A GANADERÍA ECOLÓGICA - Pago realizado	RESUELTO	FEADER	MAPA	CAPADR
	6.161,25 €	5.237,06 €	604,42 €	319,77 €

RECINTOS RESUELTOS

REE	REFERENCIA SIGPAC	CULTIVO DESCRIPCIÓN CULTIVO	S/R G.PAGO	PEND. MEDIA (%)	SUP. DEC. ADMISIBLE (ha)	SUP. COMPROM.	SUP. AJUSTADA COMPROM. (1) (ha)	SUP. CONV. SIGPAC (ha)	SUP. CERTIF. (ha)	SUP. CAMPO (ha)	SUP. CAMPO DETER. CULT. DECLARADO (ha)	SUP. DEC. REDUCIDA (ha)	SUP. RESUELTA (ha)
-1515112	21-008-013-00008-008	62000 PASTOS PERMANENTES DE 5 O MAS AÑOS-SIN VARIEDAD	S 428	29,50	88,91	88,91	88,91	88,91	88,91			88,91	88,91
-1515071	21-008-014-00041-001	62000 PASTOS PERMANENTES DE 5 O MAS AÑOS-SIN VARIEDAD	S 428	9,40	0,08	0,08	0,08	0,08	0,09			0,08	0,08
-1515070	21-008-014-00040-001	62000 PASTOS PERMANENTES DE 5 O MAS AÑOS-SIN VARIEDAD	S 428	6,00	0,64	0,64	0,64	0,64	0,64			0,64	0,64
-1515069	21-008-014-00039-001	62000 PASTOS PERMANENTES DE 5 O MAS AÑOS-SIN VARIEDAD	S 428	18,80	1,74	1,74	1,74	1,74	1,74			1,74	1,74
-1515068	21-008-014-00038-001	62000 PASTOS PERMANENTES DE 5 O MAS AÑOS-SIN VARIEDAD	S 428	14,80	3,53	3,53	3,53	3,53	3,53			3,53	3,53
-1515063	21-008-013-00011-022	62000 PASTOS PERMANENTES DE 5 O MAS AÑOS-SIN VARIEDAD	S 428	16,80	8,20	8,20	8,20	8,20	8,20			8,20	8,20
-1515062	21-008-013-00004-024	62000 PASTOS PERMANENTES DE 5 O MAS AÑOS-SIN VARIEDAD	S 428	9,50	0,07	0,07	0,07	0,07	0,12			0,07	0,07
1700000006417330	21-008-013-00004-006	62000 PASTOS PERMANENTES DE 5 O MAS AÑOS-SIN VARIEDAD	S 428	24,40	86,66	86,66	86,66	86,66	86,66			86,66	86,66
1700000006417332	21-008-014-00033-001	62000 PASTOS PERMANENTES DE 5 O MAS AÑOS-SIN VARIEDAD	S 428	18,00	3,32	3,32	3,32	3,32	3,32			3,32	3,32
1700000006417335	21-008-013-00004-022	62000 PASTOS PERMANENTES DE 5 O MAS AÑOS-SIN VARIEDAD	S 428	18,40	20,63	20,63	20,63	20,63	20,63			20,63	20,63
1700000006417336	21-008-013-00004-021	62000 PASTOS PERMANENTES DE 5 O MAS AÑOS-SIN VARIEDAD	S 428	20,50	15,10	15,10	15,10	15,10	15,10			15,10	15,10
1700000006417337	21-008-013-00004-020	62000 PASTOS PERMANENTES DE 5 O MAS AÑOS-SIN VARIEDAD	S 428	13,40	0,06	0,06	0,06	0,06	0,06			0,06	0,06
1700000006417338	21-008-013-00008-012	62000 PASTOS PERMANENTES DE 5 O MAS AÑOS-SIN VARIEDAD	S 428	19,00	2,24	2,24	2,24	2,24	2,64			2,24	2,24
1700000006417339	21-008-013-00008-011	62000 PASTOS PERMANENTES DE 5 O MAS AÑOS-SIN VARIEDAD	S 428	18,70	11,13	11,13	11,13	11,13	11,13			11,13	11,13
1700000006417340	21-008-013-00004-005	62000 PASTOS PERMANENTES DE 5 O MAS AÑOS-SIN VARIEDAD	S 428	26,20	0,19	0,19	0,19	0,19	0,35			0,19	0,19
1700000006417341	21-008-014-00016-001	62000 PASTOS PERMANENTES DE 5 O MAS AÑOS-SIN VARIEDAD	S 428	38,20	1,78	1,78	1,78	1,78	7,11			1,78	1,78
1700000006417343	21-008-014-00017-001	62000 PASTOS PERMANENTES DE 5 O MAS AÑOS-SIN VARIEDAD	S 428	16,50	2,65	2,65	2,65	2,65	3,12			2,65	2,65
1700000006417345	21-008-013-00008-003	62000 PASTOS PERMANENTES DE 5 O MAS AÑOS-SIN VARIEDAD	S 428	20,40	1,43	1,43	1,43	1,43	1,43			1,43	1,43
1700000006417347	21-008-013-00009-010	62000 PASTOS PERMANENTES DE 5 O MAS AÑOS-SIN VARIEDAD	S 428	19,90	6,27	6,27	6,27	6,27	6,27			6,27	6,27
1700000006417348	21-008-013-00009-003	62000 PASTOS PERMANENTES DE 5 O MAS AÑOS-SIN VARIEDAD	S 428	20,60	24,91	24,91	24,91	24,91	24,91			24,91	24,91
1700000006417349	21-008-014-00004-002	62000 PASTOS PERMANENTES DE 5 O MAS AÑOS-SIN VARIEDAD	S 428	21,70	18,93	18,93	18,93	18,93	18,93			18,93	18,93

INCIDENCIAS**INCIDENCIA DESCRIPCIÓN**

100424 Solicita recinto que no está comprometido para la operación.

Ref:1700000006417342 Recinto:21-008-014-00016-00002 Cultivo:62000 PASTOS PERMANENTES DE 5 O MAS AÑOS-SIN VARIEDAD Secano

(1) Superficie declarada admisible ajustada con la superficie comprometida.
(2) Factor de penalización valorando el alcance para el tipo de compromiso.Puede verificar la integridad de una copia de este documento mediante la lectura del código QR adjunto o mediante el acceso a la dirección <https://ws050.juntadeandalucia.es/verificarFirma> indicando el código de VERIFICACIÓN

FIRMADO POR

RAQUEL MARIA ESPIN CRESPO

18/12/2024

VERIFICACIÓN

Pk2jmBDMDBSWPSC42MTUWFP24ALUB4

PÁG. 421/2078



**Datos considerados para el Cálculo de la Carga Ganadera mínima y máxima del expediente**

Explotación	Especie	Inscrito en Sipea y Admisible	Ugm Calculada para CG Mínima	Ugm Calculada para CG Máxima
ES210080000024	BOVINA	SI	73,93	73,93
			73,93	73,93

Superficie determinada para Cálculo Carga Ganadera Mínima: 298,47 ha

Superficie determinada para Cálculo Carga Ganadera Máxima: 298,47 ha

Los importes del Grupo de Pago de pastos de este expediente han sido ajustados por no llegar a la carga ganadera mínima de 0,3

Carga Ganadera Mínima Expediente: 0,25 ugm/ha

Carga Ganadera Máxima Expediente: 0,25 ugm/ha

Recintos Determinados para el Cálculo de Garga Ganadera Mínima

REF.	REFERENCIA SIGPAC	CULTIVO	DESCRIPCIÓN CULTIVO	S/R	SUP. RESUELTA (ha)
-1515112	21-008-013-00008-00008	62000	PASTOS PERMANENTES DE 5 O MAS AÑOS-SIN VARIEDAD	S	88,91
-1515071	21-008-014-00041-00001	62000	PASTOS PERMANENTES DE 5 O MAS AÑOS-SIN VARIEDAD	S	0,08
-1515070	21-008-014-00040-00001	62000	PASTOS PERMANENTES DE 5 O MAS AÑOS-SIN VARIEDAD	S	0,64
-1515069	21-008-014-00039-00001	62000	PASTOS PERMANENTES DE 5 O MAS AÑOS-SIN VARIEDAD	S	1,74
-1515068	21-008-014-00038-00001	62000	PASTOS PERMANENTES DE 5 O MAS AÑOS-SIN VARIEDAD	S	3,53
-1515063	21-008-013-00011-00022	62000	PASTOS PERMANENTES DE 5 O MAS AÑOS-SIN VARIEDAD	S	8,20
-1515062	21-008-013-00004-00024	62000	PASTOS PERMANENTES DE 5 O MAS AÑOS-SIN VARIEDAD	S	0,07
1700000006417330	21-008-013-00004-00006	62000	PASTOS PERMANENTES DE 5 O MAS AÑOS-SIN VARIEDAD	S	86,66
1700000006417332	21-008-014-00033-00001	62000	PASTOS PERMANENTES DE 5 O MAS AÑOS-SIN VARIEDAD	S	3,32
1700000006417335	21-008-013-00004-00022	62000	PASTOS PERMANENTES DE 5 O MAS AÑOS-SIN VARIEDAD	S	20,63
1700000006417336	21-008-013-00004-00021	62000	PASTOS PERMANENTES DE 5 O MAS AÑOS-SIN VARIEDAD	S	15,10
1700000006417337	21-008-013-00004-00020	62000	PASTOS PERMANENTES DE 5 O MAS AÑOS-SIN VARIEDAD	S	0,06
1700000006417338	21-008-013-00008-00012	62000	PASTOS PERMANENTES DE 5 O MAS AÑOS-SIN VARIEDAD	S	2,24
1700000006417339	21-008-013-00008-00011	62000	PASTOS PERMANENTES DE 5 O MAS AÑOS-SIN VARIEDAD	S	11,13
1700000006417340	21-008-013-00004-00005	62000	PASTOS PERMANENTES DE 5 O MAS AÑOS-SIN VARIEDAD	S	0,19
1700000006417341	21-008-014-00016-00001	62000	PASTOS PERMANENTES DE 5 O MAS AÑOS-SIN VARIEDAD	S	1,78
1700000006417343	21-008-014-00017-00001	62000	PASTOS PERMANENTES DE 5 O MAS AÑOS-SIN VARIEDAD	S	2,65
1700000006417345	21-008-013-00008-00003	62000	PASTOS PERMANENTES DE 5 O MAS AÑOS-SIN VARIEDAD	S	1,43
1700000006417347	21-008-013-00009-00010	62000	PASTOS PERMANENTES DE 5 O MAS AÑOS-SIN VARIEDAD	S	6,27
1700000006417348	21-008-013-00009-00003	62000	PASTOS PERMANENTES DE 5 O MAS AÑOS-SIN VARIEDAD	S	24,91
1700000006417349	21-008-014-00004-00002	62000	PASTOS PERMANENTES DE 5 O MAS AÑOS-SIN VARIEDAD	S	18,93

Recintos Determinados para el Cálculo de Garga Ganadera Máxima

REF.	REFERENCIA SIGPAC	CULTIVO	DESCRIPCIÓN CULTIVO	S/R	SUP. RESUELTA (ha)
-1515112	21-008-013-00008-00008	62000	PASTOS PERMANENTES DE 5 O MAS AÑOS-SIN VARIEDAD	S	88,91
-1515071	21-008-014-00041-00001	62000	PASTOS PERMANENTES DE 5 O MAS AÑOS-SIN VARIEDAD	S	0,08
-1515070	21-008-014-00040-00001	62000	PASTOS PERMANENTES DE 5 O MAS AÑOS-SIN VARIEDAD	S	0,64
-1515069	21-008-014-00039-00001	62000	PASTOS PERMANENTES DE 5 O MAS AÑOS-SIN VARIEDAD	S	1,74
-1515068	21-008-014-00038-00001	62000	PASTOS PERMANENTES DE 5 O MAS AÑOS-SIN VARIEDAD	S	3,53
-1515063	21-008-013-00011-00022	62000	PASTOS PERMANENTES DE 5 O MAS AÑOS-SIN VARIEDAD	S	8,20

(1) Superficie declarada admisible ajustada con la superficie comprometida.
(2) Factor de penalización valorando el alcance para el tipo de compromiso.Puede verificar la integridad de una copia de este documento mediante la lectura del código QR adjunto o mediante el acceso a la dirección <https://ws050.juntadeandalucia.es/verificarFirma> indicando el código de VERIFICACIÓN

FIRMADO POR

RAQUEL MARIA ESPIN CRESPO

18/12/2024

VERIFICACIÓN

Pk2jmBDMDBSWPSC42MTUWFP24ALUB4

PÁG. 422/2078



**Datos considerados para el Cálculo de la Carga Ganadera mínima y máxima del expediente****Recintos Determinados para el Cálculo de Garga Ganadera Máxima**

REF.	REFERENCIA SIGPAC	CULTIVO	DESCRIPCIÓN CULTIVO	SUP.	
				S/R	RESUELTA (ha)
-1515062	21-008-013-00004-00024	62000	PASTOS PERMANENTES DE 5 O MAS AÑOS-SIN VARIEDAD	S	0,07
1700000006417330	21-008-013-00004-00006	62000	PASTOS PERMANENTES DE 5 O MAS AÑOS-SIN VARIEDAD	S	86,66
1700000006417332	21-008-014-00033-00001	62000	PASTOS PERMANENTES DE 5 O MAS AÑOS-SIN VARIEDAD	S	3,32
1700000006417335	21-008-013-00004-00022	62000	PASTOS PERMANENTES DE 5 O MAS AÑOS-SIN VARIEDAD	S	20,63
1700000006417336	21-008-013-00004-00021	62000	PASTOS PERMANENTES DE 5 O MAS AÑOS-SIN VARIEDAD	S	15,10
1700000006417337	21-008-013-00004-00020	62000	PASTOS PERMANENTES DE 5 O MAS AÑOS-SIN VARIEDAD	S	0,06
1700000006417338	21-008-013-00008-00012	62000	PASTOS PERMANENTES DE 5 O MAS AÑOS-SIN VARIEDAD	S	2,24
1700000006417339	21-008-013-00008-00011	62000	PASTOS PERMANENTES DE 5 O MAS AÑOS-SIN VARIEDAD	S	11,13
1700000006417340	21-008-013-00004-00005	62000	PASTOS PERMANENTES DE 5 O MAS AÑOS-SIN VARIEDAD	S	0,19
1700000006417341	21-008-014-00016-00001	62000	PASTOS PERMANENTES DE 5 O MAS AÑOS-SIN VARIEDAD	S	1,78
1700000006417342	21-008-014-00016-00002	62000	PASTOS PERMANENTES DE 5 O MAS AÑOS-SIN VARIEDAD	S	0,00
1700000006417343	21-008-014-00017-00001	62000	PASTOS PERMANENTES DE 5 O MAS AÑOS-SIN VARIEDAD	S	2,65
1700000006417345	21-008-013-00008-00003	62000	PASTOS PERMANENTES DE 5 O MAS AÑOS-SIN VARIEDAD	S	1,43
1700000006417347	21-008-013-00009-00010	62000	PASTOS PERMANENTES DE 5 O MAS AÑOS-SIN VARIEDAD	S	6,27
1700000006417348	21-008-013-00009-00003	62000	PASTOS PERMANENTES DE 5 O MAS AÑOS-SIN VARIEDAD	S	24,91
1700000006417349	21-008-014-00004-00002	62000	PASTOS PERMANENTES DE 5 O MAS AÑOS-SIN VARIEDAD	S	18,93

(1) Superficie declarada admisible ajustada con la superficie comprometida.
(2) Factor de penalización valorando el alcance para el tipo de compromiso.

Puede verificar la integridad de una copia de este documento mediante la lectura del código QR adjunto o mediante el acceso a la dirección <https://ws050.juntadeandalucia.es/verificarFirma> indicando el código de VERIFICACIÓN

FIRMADO POR	RAQUEL MARIA ESPIN CRESPO	18/12/2024	
VERIFICACIÓN	Pk2jmBDMDBSWPSC42MTUWFP24ALUB4	PÁG. 423/2078	

**APELLIDOS Y NOMBRE / RAZÓN SOCIAL**

DEPAI S.L.

NIF
***4260*EXPEDIENTE
1065456**ANUALIDAD DE PAGO**

1ª

IMPORTES POR ANUALIDAD

	2023	2024	2025	2026	2027
IMPORTE MÁXIMO SUBVENCIONABLE	5.238,13 €	5.238,13 €	5.238,13 €	5.238,13 €	5.238,13 €
IMPORTE MEDIO DE TRANSFERENCIA (€/ha)	247,90 €	247,90 €	247,90 €	247,90 €	247,90 €

RESUMEN DE UNIDADES

Cód	GRUPO DE PAGO	Sup. Dec. Admisible (ha)	Sup. Comprometida (ha)	Sup. ajustada compromiso (1) (ha)	% sobredec.	Sup. Resuelta (ha)	Importe Declarado	Importe Topado	Importe Resuelto	Importe tras sobredec.
429	OLIVAR	21,13		21,13	0,00	21,13	5.238,13	5.238,13	5.238,13	5.238,13
TOTAL		21,13	21,13	21,13		21,13	5.238,13	5.238,13	5.238,13	5.238,13

APLICACIÓN DE REDUCCIONES Y PENALIZACIONES

GRUPO DE PAGO	Importe Calculado	Importe prereduc.	Criterios de subvencionabilidad y compromisos	Presentación tardía	Omisión declaración	Condicionalidad	IMPORTE (Euros) RESUELTO
OLIVAR	5.238,13		0,00	0,00	0,00	0,00	5.238,13
TOTAL	5.238,13	5.238,13					5.238,13

RESUMEN DE PAGOS**IMPORTE (Euros)**

	RESUELTO	FEADER	MAPA	CAPADR
OLIVAR - Pago realizado	5.238,13 €	4.452,41 €	513,86 €	271,86 €

RECINTOS RESUELTOS

REF.	REFERENCIA SIGPAC	CULTIVO	DESCRIPCIÓN CULTIVO	S/R G.PAGO	PEND. MEDIA (%)	SUP. DEC. ADMISIBLE (ha)	SUP. COMPROM. (ha)	SUP. AJUSTADA COMPR.(1) (ha)	SUP. CONY. SIGPAC (ha)	SUP. CERTIE (ha)	SUP. CAMPO (ha)	SUP. CAMPO DETER. CULT. DECLARADO (ha)	SUP. DEC. REDUCIDA (ha)	SUP. RESUELTA (ha)
1700000006981533	21-078-030-00036-001	101007	OLIVAR-MANZANILLA	S	429	30,00	13,36	13,36	13,36	13,36			13,36	13,36
1700000006981534	21-078-030-00038-003	101007	OLIVAR-MANZANILLA	S	429	25,90	7,25	7,25	7,25	7,25			7,25	7,25
1700000006981536	21-078-030-00038-002	101007	OLIVAR-MANZANILLA	S	429	17,80	0,52	0,52	0,52	0,52			0,52	0,52

INCIDENCIAS**INCIDENCIA DESCRIPCIÓN**

- 100407 Explotación solicitada no forma parte de ningún organismo de control autorizado para la producción ecológica en Andalucía o fecha de inscripción posterior al plazo establecido (Anexo I. Criterios de Subvencionabilidad. Orden 28 de marzo de 2023).
Explotación:ES210790000058 Especie:PORCINO
- 100421 Recinto declarado por error para una operación de la 6503, que se ha corregido de oficio marcando la operación correcta, de acuerdo con la fecha de inscripción del recinto en la producción ecológica.
Ref:1700000006981532 Recinto:21-078-030-00038-00014 Cultivo:62000 PASTOS PERMANENTES DE 5 O MAS AÑOS-SIN VARIEDAD Secano
- 100424 Solicita recinto que no está comprometido para la operación.
Ref:1700000006981532 Recinto:21-078-030-00038-00014 Cultivo:62000 PASTOS PERMANENTES DE 5 O MAS AÑOS-SIN VARIEDAD Secano

(1) Superficie declarada admisible ajustada con la superficie comprometida.
(2) Factor de penalización valorando el alcance para el tipo de compromiso.

Puede verificar la integridad de una copia de este documento mediante la lectura del código QR adjunto o mediante el acceso a la dirección <https://ws050.juntadeandalucia.es/verificarFirma> indicando el código de VERIFICACIÓN

FIRMADO POR

RAQUEL MARIA ESPIN CRESPO

18/12/2024

VERIFICACIÓN

Pk2jmBDMDBSWPSC42MTUWFP24ALUB4

PÁG. 424/2078



**APELLIDOS Y NOMBRE / RAZÓN SOCIAL**

DIAZ BAÑEZ DIEGO ANTONIO

NIF

****4770*

EXPEDIENTE

1232436

ANUALIDAD DE PAGO

1ª

IMPORTES POR ANUALIDAD

	2023	2024	2025	2026	2027
IMPORTE MÁXIMO SUBVENCIONABLE	1.504,99 €	1.504,99 €	1.504,99 €	1.504,99 €	1.504,99 €
IMPORTE MEDIO DE TRANSFERENCIA (€/ha)	82,15 €	82,15 €	82,15 €	82,15 €	82,15 €

RESUMEN DE UNIDADES

Cód	GRUPO DE PAGO	Sup. Dec. Admisible (ha)	Sup. Comprometida (ha)	Sup. ajustada compromiso (1) (ha)	% sobredec.	Sup. Resuelta (ha)	Importe Declarado	Importe Topado	Importe Resuelto	Importe tras sobredec.
428	PASTOS ASOCIADOS A GANADERÍA ECOLÓGICA	18,32		18,32	0,00	18,32	1.504,99	1.504,99	1.504,99	1.504,99
TOTAL		18,32	18,32	18,32		18,32	1.504,99	1.504,99	1.504,99	1.504,99

APLICACIÓN DE REDUCCIONES Y PENALIZACIONES

GRUPO DE PAGO	Importe Calculado	Importe prereduc.	Criterios de subvencionabilidad y compromisos	Presentación tardía	Omisión declaración	Condicionidad	IMPORTE (Euros) RESUELTO
PASTOS ASOCIADOS A GANADERÍA	1.504,99	1.504,99	0,00	0,00	0,00	0,00	1.504,99
TOTAL	1.504,99	1.504,99					1.504,99

RESUMEN DE PAGOS**IMPORTE (Euros)**

PASTOS ASOCIADOS A GANADERÍA ECOLÓGICA - Pago realizado	RESUELTO	FEADER	MAPA	CAPADR
	1.504,99 €	1.279,24 €	147,64 €	78,11 €

RECINTOS RESUELTOS

REE	REFERENCIA SIGPAC	CULTIVO	DESCRIPCIÓN CULTIVO	S/R	G.PAGO	PEND. MEDIA (%)	SUP. DEC. ADMISIBLE (ha)	SUP. COMPROM. (ha)	SUP. AJUSTADA COMPROM. (1) (ha)	SUP. CONV. SIGPAC (ha)	SUP. CERTIF. (ha)	SUP. CAMPO (ha)	SUP. CAMPO DETER. CULT. DECLARADO (ha)	SUP. DEC. REDUCIDA (ha)	SUP. RESUELTA (ha)
6920623	21-005-900-99000-990	62000	PASTOS PERMANENTES DE 5 O MAS AÑOS-SIN VARIEDAD	S	428	1,57	10,04	10,04	10,04		10,04			10,04	10,04
6920624	41-012-900-99000-990	62000	PASTOS PERMANENTES DE 5 O MAS AÑOS-SIN VARIEDAD	S	428	0,49	8,28	8,28	8,28		8,28			8,28	8,28

(1) Superficie declarada admisible ajustada con la superficie comprometida.
(2) Factor de penalización valorando el alcance para el tipo de compromiso.Puede verificar la integridad de una copia de este documento mediante la lectura del código QR adjunto o mediante el acceso a la dirección <https://ws050.juntadeandalucia.es/verificarFirma> indicando el código de VERIFICACIÓN

FIRMADO POR

RAQUEL MARIA ESPIN CRESPO

18/12/2024

VERIFICACIÓN

Pk2jmBDMDBSWPSC42MTUWFP24ALUB4

PÁG. 425/2078



**Datos considerados para el Cálculo de la Carga Ganadera mínima y máxima del expediente**

Explotación	Especie	Inscrito en Sipea y Admisible	Ugm Calculada para CG Mínima	Ugm Calculada para CG Máxima
ES210050000510	BOVINA	SI	8,58	8,58
			8,58	8,58

Superficie determinada para Cálculo Carga Ganadera Mínima: 18,33 ha

Superficie determinada para Cálculo Carga Ganadera Máxima: 18,33 ha

Carga Ganadera Mínima Expediente: 0,47 ugm/ha

Carga Ganadera Máxima Expediente: 0,47 ugm/ha

Recintos Determinados para el Cálculo de Garga Ganadera Mínima

REF.	REFERENCIA SIGPAC	CULTIVO	DESCRIPCIÓN CULTIVO	S/R	SUP. RESUELTA (ha)
-954644	21-005-021-00332-00003	62000	PASTOS PERMANENTES DE 5 O MAS AÑOS-SIN VARIEDAD	S	0,01
6920623	21-005-900-99000-99004	62000	PASTOS PERMANENTES DE 5 O MAS AÑOS-SIN VARIEDAD	S	10,04
6920624	41-012-900-99000-99001	62000	PASTOS PERMANENTES DE 5 O MAS AÑOS-SIN VARIEDAD	S	8,28

Recintos Determinados para el Cálculo de Garga Ganadera Máxima

REF.	REFERENCIA SIGPAC	CULTIVO	DESCRIPCIÓN CULTIVO	S/R	SUP. RESUELTA (ha)
-954644	21-005-021-00332-00003	62000	PASTOS PERMANENTES DE 5 O MAS AÑOS-SIN VARIEDAD	S	0,01
6920623	21-005-900-99000-99004	62000	PASTOS PERMANENTES DE 5 O MAS AÑOS-SIN VARIEDAD	S	10,04
6920624	41-012-900-99000-99001	62000	PASTOS PERMANENTES DE 5 O MAS AÑOS-SIN VARIEDAD	S	8,28

(1) Superficie declarada admisible ajustada con la superficie comprometida.
(2) Factor de penalización valorando el alcance para el tipo de compromiso.Puede verificar la integridad de una copia de este documento mediante la lectura del código QR adjunto o mediante el acceso a la dirección <https://ws050.juntadeandalucia.es/verificarFirma> indicando el código de VERIFICACIÓN

FIRMADO POR

RAQUEL MARIA ESPIN CRESPO

18/12/2024

VERIFICACIÓN

Pk2jmBDMDBSWPSC42MTUWFP24ALUB4

PÁG. 426/2078



**APELLIDOS Y NOMBRE / RAZÓN SOCIAL**

DIAZ BONILLA DAVID

NIF

****8069*

EXPEDIENTE

1253580

ANUALIDAD DE PAGO

1ª

IMPORTES POR ANUALIDAD

	2023	2024	2025	2026	2027
IMPORTE MÁXIMO SUBVENCIONABLE	6.161,25 €	6.161,25 €	6.161,25 €	6.161,25 €	6.161,25 €
IMPORTE MEDIO DE TRANSFERENCIA (€/ha)	82,15 €	82,15 €	82,15 €	82,15 €	82,15 €

RESUMEN DE UNIDADES

Cód	GRUPO DE PAGO	Sup. Dec. Admisible (ha)	Sup. Comprometida (ha)	Sup. ajustada compromiso (1) (ha)	% sobredec.	Sup. Resuelta (ha)	Importe Declarado	Importe Topado	Importe Resuelto	Importe tras sobredec.
428	PASTOS ASOCIADOS A GANADERÍA ECOLÓGICA	78,20		75,00	0,00	75,00	6.161,25	6.161,25	6.161,25	6.161,25
TOTAL		78,20	75,00	75,00		75,00	6.161,25	6.161,25	6.161,25	6.161,25

APLICACIÓN DE REDUCCIONES Y PENALIZACIONES

GRUPO DE PAGO	Importe Calculado	Importe prerreduc.	Criterios de subvencionabilidad y compromisos	Presentación tardía	Omisión declaración	Condicionidad	IMPORTE (Euros) RESUELTO
PASTOS ASOCIADOS A GANADERÍA	6.161,25	6.161,25	0,00	0,00	0,00	0,00	6.161,25
TOTAL	6.161,25	6.161,25					6.161,25

RESUMEN DE PAGOS**IMPORTE (Euros)**

PASTOS ASOCIADOS A GANADERÍA ECOLÓGICA - Pago realizado	RESUELTO 6.161,25 €	FEADER 5.237,06 €	MAPA 604,42 €	CAPADR 319,77 €
---	----------------------------	--------------------------	----------------------	------------------------

RECINTOS RESUELTOS

REE	REFERENCIA SIGPAC	CULTIVO	DESCRIPCIÓN CULTIVO	S/R G.PAGO	PEND. MEDIA (%)	SUP. DEC. ADMISIBLE (ha)	SUP. COMPROM. (ha)	SUP. AJUSTADA COMPROM. (1) (ha)	SUP. CONV. SIGPAC (ha)	SUP. CERTIF. (ha)	SUP. CAMPO (ha)	SUP. CAMPO DETER. CULT. DECLARADO (ha)	SUP. DEC. REDUCIDA (ha)	SUP. RESUELTA (ha)
1700000005049667	21-029-014-00127-007	62000	PASTOS PERMANENTES DE 5 O MAS AÑOS-SIN VARIEDAD	S 428	19,20	51,41	51,41	51,41		51,41			51,41	51,41
1700000005049668	21-029-016-00031-006	62000	PASTOS PERMANENTES DE 5 O MAS AÑOS-SIN VARIEDAD	S 428	24,60	23,29	23,29	23,29		23,29			23,29	23,29
1700000005049669	21-029-014-00127-010	62000	PASTOS PERMANENTES DE 5 O MAS AÑOS-SIN VARIEDAD	S 428	9,00	3,50	3,50	3,50		3,50			3,50	3,50

INCIDENCIAS**INCIDENCIA DESCRIPCIÓN**

- 100402 Recinto solicitado no forma parte de ningún organismo de control autorizado para la producción ecológica en Andalucía o fecha de inscripción posterior al plazo establecido (Anexo I. Criterios de Subvencionabilidad. Orden 28 de marzo de 2023).
Ref:5092523 Recinto:21-029-016-00031-00005 Cultivo:62000 PASTOS PERMANENTES DE 5 O MAS AÑOS-SIN VARIEDAD Secano
- 100407 Explotación solicitada no forma parte de ningún organismo de control autorizado para la producción ecológica en Andalucía o fecha de inscripción posterior al plazo establecido (Anexo I. Criterios de Subvencionabilidad. Orden 28 de marzo de 2023).
Explotación:ES210290000055 Especie:PORCINO
- 100424 Solicita recinto que no está comprometido para la operación.
Ref:5092523 Recinto:21-029-016-00031-00005 Cultivo:62000 PASTOS PERMANENTES DE 5 O MAS AÑOS-SIN VARIEDAD Secano

(1) Superficie declarada admisible ajustada con la superficie comprometida.
(2) Factor de penalización valorando el alcance para el tipo de compromiso.

Puede verificar la integridad de una copia de este documento mediante la lectura del código QR adjunto o mediante el acceso a la dirección <https://ws050.juntadeandalucia.es/verificarFirma> indicando el código de VERIFICACIÓN

FIRMADO POR

RAQUEL MARIA ESPIN CRESPO

18/12/2024

VERIFICACIÓN

Pk2jmBDMDBSWPSC42MTUWFP24ALUB4

PÁG. 427/2078



**Datos considerados para el Cálculo de la Carga Ganadera mínima y máxima del expediente**

Explotación	Especie	Inscrito en Sipea y Admisible	Ugm Calculada para CG Mínima	Ugm Calculada para CG Máxima
ES210290000055	BOVINA	SI	62,19	62,19
ES210290000055	PORCINO	NO	0,00	7,19
			62,19	69,38

Superficie determinada para Cálculo Carga Ganadera Mínima: 78,20 ha

Superficie determinada para Cálculo Carga Ganadera Máxima: 78,24 ha

Carga Ganadera Mínima Expediente: 0,80 ugm/ha

Carga Ganadera Máxima Expediente: 0,89 ugm/ha

Recintos Determinados para el Cálculo de Garga Ganadera Mínima

REF.	REFERENCIA SIGPAC	CULTIVO	DESCRIPCIÓN CULTIVO	S/R	SUP. RESUELTA (ha)
1700000005049667	21-029-014-00127-00007	62000	PASTOS PERMANENTES DE 5 O MAS AÑOS-SIN VARIEDAD	S	51,41
1700000005049668	21-029-016-00031-00006	62000	PASTOS PERMANENTES DE 5 O MAS AÑOS-SIN VARIEDAD	S	23,29
1700000005049669	21-029-014-00127-00010	62000	PASTOS PERMANENTES DE 5 O MAS AÑOS-SIN VARIEDAD	S	3,50

Recintos Determinados para el Cálculo de Garga Ganadera Máxima

REF.	REFERENCIA SIGPAC	CULTIVO	DESCRIPCIÓN CULTIVO	S/R	SUP. RESUELTA (ha)
5092523	21-029-016-00031-00005	62000	PASTOS PERMANENTES DE 5 O MAS AÑOS-SIN VARIEDAD	S	0,04
1700000005049667	21-029-014-00127-00007	62000	PASTOS PERMANENTES DE 5 O MAS AÑOS-SIN VARIEDAD	S	51,41
1700000005049668	21-029-016-00031-00006	62000	PASTOS PERMANENTES DE 5 O MAS AÑOS-SIN VARIEDAD	S	23,29
1700000005049669	21-029-014-00127-00010	62000	PASTOS PERMANENTES DE 5 O MAS AÑOS-SIN VARIEDAD	S	3,50

Incidencias de carga ganadera**INCIDENCIA DESCRIPCIÓN**

100407 Explotación solicitada no forma parte de ningún organismo de control autorizado para la producción ecológica en Andalucía o fecha de inscripción posterior al plazo establecido (Anexo I. Criterios de Subvencionabilidad. Orden 28 de marzo de 2023).
Explotación:ES210290000055 Especie:PORCINO

(1) Superficie declarada admisible ajustada con la superficie comprometida.
(2) Factor de penalización valorando el alcance para el tipo de compromiso.

Puede verificar la integridad de una copia de este documento mediante la lectura del código QR adjunto o mediante el acceso a la dirección <https://ws050.juntadeandalucia.es/verificarFirma> indicando el código de VERIFICACIÓN

FIRMADO POR	RAQUEL MARIA ESPIN CRESPO	18/12/2024
VERIFICACIÓN	Pk2jmBDMDBSWPSC42MTUWFP24ALUB4	PÁG. 428/2078



**APELLIDOS Y NOMBRE / RAZÓN SOCIAL**

DIAZ DE JESUS FRANCISCO

NIF

***2804*

EXPEDIENTE

1015058

ANUALIDAD DE PAGO

1ª

IMPORTES POR ANUALIDAD

	2023	2024	2025	2026	2027
IMPORTE MÁXIMO SUBVENCIONABLE	2.251,73 €	2.251,73 €	2.251,73 €	2.251,73 €	2.251,73 €
IMPORTE MEDIO DE TRANSFERENCIA (€/ha)	82,15 €	82,15 €	82,15 €	82,15 €	82,15 €

RESUMEN DE UNIDADES

Cód	GRUPO DE PAGO	Sup. Dec. Admisible (ha)	Sup. Comprometida (ha)	Sup. ajustada compromiso (1) (ha)	% sobredec.	Sup. Resuelta (ha)	Importe Declarado	Importe Topado	Importe Resuelto	Importe tras sobredec.
428	PASTOS ASOCIADOS A GANADERÍA ECOLÓGICA	27,47		27,41	0,00	27,41	2.251,73	2.251,73	2.251,73	2.251,73
TOTAL		27,47	27,41	27,41		27,41	2.251,73	2.251,73	2.251,73	2.251,73

APLICACIÓN DE REDUCCIONES Y PENALIZACIONES

GRUPO DE PAGO	Importe Calculado	Importe prereduc.	Criterios de subvencionabilidad y compromisos	Presentación tardía	Omisión declaración	Condicionidad	IMPORTE (Euros) RESUELTO
PASTOS ASOCIADOS A GANADERÍA	2.251,73	2.251,73	0,00	0,00	0,00	0,00	2.251,73
TOTAL	2.251,73	2.251,73					2.251,73

RESUMEN DE PAGOS**IMPORTE (Euros)**

	RESUELTO	FEADER	MAPA	CAPADR
PASTOS ASOCIADOS A GANADERÍA ECOLÓGICA - Pago realizado	2.251,73 €	1.913,97 €	220,89 €	116,87 €

RECINTOS RESUELTOS

REE	REFERENCIA SIGPAC	CULTIVO	DESCRIPCIÓN CULTIVO	S/R G.PAGO	PEND. MEDIA (%)	SUP. DEC. ADMISIBLE (ha)	SUP. COMPROM. (ha)	SUP. AJUSTADA COMPROM. (1) (ha)	SUP. CONV. SIGPAC (ha)	SUP. CERTIF. (ha)	SUP. CAMPO (ha)	SUP. CAMPO DETER. CULT. DECLARADO (ha)	SUP. DEC. REDUCIDA (ha)	SUP. RESUELTA (ha)
6863838	21-003-006-00009-003	62000	PASTOS PERMANENTES DE 5 O MAS AÑOS-SIN VARIEDAD	S 428	9,20	4,90	4,84	4,84		4,90			4,84	4,84
1700000005868587	21-075-043-00002-004	62000	PASTOS PERMANENTES DE 5 O MAS AÑOS-SIN VARIEDAD	S 428	4,80	0,02	0,02	0,02		0,02			0,02	0,02
1700000005868588	21-075-043-00002-003	62000	PASTOS PERMANENTES DE 5 O MAS AÑOS-SIN VARIEDAD	S 428	8,40	0,02	0,02	0,02		0,03			0,02	0,02
1700000005868589	21-075-043-00002-008	62000	PASTOS PERMANENTES DE 5 O MAS AÑOS-SIN VARIEDAD	S 428	9,10	5,09	5,09	5,09		5,09			5,09	5,09
1700000005868591	21-075-043-00002-001	62000	PASTOS PERMANENTES DE 5 O MAS AÑOS-SIN VARIEDAD	S 428	8,00	17,44	17,44	17,44		23,25			17,44	17,44

(1) Superficie declarada admisible ajustada con la superficie comprometida.
(2) Factor de penalización valorando el alcance para el tipo de compromiso.

Puede verificar la integridad de una copia de este documento mediante la lectura del código QR adjunto o mediante el acceso a la dirección <https://ws050.juntadeandalucia.es/verificarFirma> indicando el código de VERIFICACIÓN

FIRMADO POR

RAQUEL MARIA ESPIN CRESPO

18/12/2024

VERIFICACIÓN

Pk2jmBDMDBSWPSC42MTUWFP24ALUB4

PÁG. 429/2078



**INCIDENCIAS****INCIDENCIA DESCRIPCIÓN**

- 4272 Verifica que las líneas de declaración de las Solicitudes Únicas no tienen solapes con la capa de Retroactividad Gráfica (ambas de la misma campaña) a nivel de expediente/línea de declaración gráfica de la solicitud.
Ref:6863838 Recinto:21-003-006-00009-00003 Cultivo: - Agregado de la referencia del recinto.:0 Zona de la referencia del recinto.:0 Superficie solapada.:0,06 Id. Incid.:101074398
- 100402 Recinto solicitado no forma parte de ningún organismo de control autorizado para la producción ecológica en Andalucía o fecha de inscripción posterior al plazo establecido (Anexo I. Criterios de Subvencionabilidad. Orden 28 de marzo de 2023).
Ref:6863837 Recinto:21-003-006-00023-00001 Cultivo:62000 PASTOS PERMANENTES DE 5 O MAS AÑOS-SIN VARIEDAD Secano
Ref:6863768 Recinto:21-075-041-00004-00006 Cultivo:62000 PASTOS PERMANENTES DE 5 O MAS AÑOS-SIN VARIEDAD Secano
- 100407 Explotación solicitada no forma parte de ningún organismo de control autorizado para la producción ecológica en Andalucía o fecha de inscripción posterior al plazo establecido (Anexo I. Criterios de Subvencionabilidad. Orden 28 de marzo de 2023).
Explotación:ES210760000219 Especie:CAPRINA
Explotación:ES210760000219 Especie:PORCINO
- 100411 Recinto no admisible por no estar asociado en SIGGAN a una explotación ganadera (Artículo 10 de la Orden de 28 de marzo de 2023).
Ref:6863840 Recinto:21-003-005-00008-00005 Cultivo:62000 PASTOS PERMANENTES DE 5 O MAS AÑOS-SIN VARIEDAD Secano
Ref:6863839 Recinto:21-003-006-00014-00004 Cultivo:62000 PASTOS PERMANENTES DE 5 O MAS AÑOS-SIN VARIEDAD Secano
Ref:6863837 Recinto:21-003-006-00023-00001 Cultivo:62000 PASTOS PERMANENTES DE 5 O MAS AÑOS-SIN VARIEDAD Secano
- 100424 Solicita recinto que no está comprometido para la operación.
Ref:6863840 Recinto:21-003-005-00008-00005 Cultivo:62000 PASTOS PERMANENTES DE 5 O MAS AÑOS-SIN VARIEDAD Secano
Ref:6863839 Recinto:21-003-006-00014-00004 Cultivo:62000 PASTOS PERMANENTES DE 5 O MAS AÑOS-SIN VARIEDAD Secano
Ref:6863837 Recinto:21-003-006-00023-00001 Cultivo:62000 PASTOS PERMANENTES DE 5 O MAS AÑOS-SIN VARIEDAD Secano
Ref:6863768 Recinto:21-075-041-00004-00006 Cultivo:62000 PASTOS PERMANENTES DE 5 O MAS AÑOS-SIN VARIEDAD Secano
Ref:1700000005868590 Recinto:21-075-043-00002-00006 Cultivo:62000 PASTOS PERMANENTES DE 5 O MAS AÑOS-SIN VARIEDAD Secano

Datos considerados para el Cálculo de la Carga Ganadera mínima y máxima del expediente

Explotación	Especie	Inscrito en Sipea y Admisible	Ugm Calculada para CG Mínima	Ugm Calculada para CG Máxima
ES210030000249	OVINA	SI	44,80	44,80
ES210760000219	CAPRINA	NO	0,00	0,20
ES210760000219	PORCINO	NO	0,00	0,86
			44,80	45,86

Superficie determinada para Cálculo Carga Ganadera Mínima: 55,47 ha
 Superficie determinada para Cálculo Carga Ganadera Máxima: 230,52 ha
 Carga Ganadera Mínima Expediente: 0,81 ugm/ha
 Carga Ganadera Máxima Expediente: 0,20 ugm/ha

Recintos Determinados para el Cálculo de Garga Ganadera Mínima

REF.	REFERENCIA SIGPAC	CULTIVO	DESCRIPCIÓN CULTIVO	S/R	SUP. RESUELTA (ha)
6863838	21-003-006-00009-00003	62000	PASTOS PERMANENTES DE 5 O MAS AÑOS-SIN VARIEDAD	S	4,84
6863839	21-003-006-00014-00004	62000	PASTOS PERMANENTES DE 5 O MAS AÑOS-SIN VARIEDAD	S	6,16
6863840	21-003-005-00008-00005	62000	PASTOS PERMANENTES DE 5 O MAS AÑOS-SIN VARIEDAD	S	3,43
1700000005868587	21-075-043-00002-00004	62000	PASTOS PERMANENTES DE 5 O MAS AÑOS-SIN VARIEDAD	S	0,02
1700000005868588	21-075-043-00002-00003	62000	PASTOS PERMANENTES DE 5 O MAS AÑOS-SIN VARIEDAD	S	0,02
1700000005868589	21-075-043-00002-00008	62000	PASTOS PERMANENTES DE 5 O MAS AÑOS-SIN VARIEDAD	S	5,09
1700000005868591	21-075-043-00002-00001	62000	PASTOS PERMANENTES DE 5 O MAS AÑOS-SIN VARIEDAD	S	17,44
1700000005868594	21-003-024-00007-00010	62000	PASTOS PERMANENTES DE 5 O MAS AÑOS-SIN VARIEDAD	S	13,36
1700000005868595	21-003-026-00008-00004	62000	PASTOS PERMANENTES DE 5 O MAS AÑOS-SIN VARIEDAD	S	5,11

Recintos Determinados para el Cálculo de Garga Ganadera Máxima

REF.	REFERENCIA SIGPAC	CULTIVO	DESCRIPCIÓN CULTIVO	S/R	SUP. RESUELTA (ha)
------	-------------------	---------	---------------------	-----	--------------------

(1) Superficie declarada admisible ajustada con la superficie comprometida.
 (2) Factor de penalización valorando el alcance para el tipo de compromiso.

Puede verificar la integridad de una copia de este documento mediante la lectura del código QR adjunto o mediante el acceso a la dirección <https://ws050.juntadeandalucia.es/verificarFirma> indicando el código de VERIFICACIÓN

FIRMADO POR

RAQUEL MARIA ESPIN CRESPO

18/12/2024

VERIFICACIÓN

Pk2jmBDMDBSWPSC42MTUWFP24ALUB4

PÁG. 430/2078



**Datos considerados para el Cálculo de la Carga Ganadera mínima y máxima del expediente****Recintos Determinados para el Cálculo de Garga Ganadera Máxima**

REF.	REFERENCIA SIGPAC	CULTIVO	DESCRIPCIÓN CULTIVO	S/R	SUP.
					RESUELTA (ha)
-1577462	21-003-022-00030-00011	62000	PASTOS PERMANENTES DE 5 O MAS AÑOS-SIN VARIEDAD	S	0,01
4156400	21-075-047-00009-00003	62000	PASTOS PERMANENTES DE 5 O MAS AÑOS-SIN VARIEDAD	S	20,43
4156407	21-075-047-00023-00002	62000	PASTOS PERMANENTES DE 5 O MAS AÑOS-SIN VARIEDAD	S	32,17
5549883	21-003-033-00051-00004	63000	PASTOS DE MENOS DE 5 AÑOS-SIN VARIEDAD	S	0,78
5549884	21-003-033-00051-00003	62000	PASTOS PERMANENTES DE 5 O MAS AÑOS-SIN VARIEDAD	S	2,09
5549885	21-075-040-00025-00005	63000	PASTOS DE MENOS DE 5 AÑOS-SIN VARIEDAD	S	3,48
5549886	21-075-040-00025-00004	63000	PASTOS DE MENOS DE 5 AÑOS-SIN VARIEDAD	S	3,49
5549887	21-075-040-00026-00003	63000	PASTOS DE MENOS DE 5 AÑOS-SIN VARIEDAD	S	6,72
5549888	21-003-022-00017-00017	63000	PASTOS DE MENOS DE 5 AÑOS-SIN VARIEDAD	S	20,98
5550305	21-003-033-00024-00004	63000	PASTOS DE MENOS DE 5 AÑOS-SIN VARIEDAD	S	0,32
5553155	21-003-026-00007-00001	63000	PASTOS DE MENOS DE 5 AÑOS-SIN VARIEDAD	S	3,07
5554103	21-003-022-00030-00001	62000	PASTOS PERMANENTES DE 5 O MAS AÑOS-SIN VARIEDAD	S	24,17
6863657	21-003-010-00002-00023	63000	PASTOS DE MENOS DE 5 AÑOS-SIN VARIEDAD	S	2,51
6863658	21-003-011-00004-00004	63000	PASTOS DE MENOS DE 5 AÑOS-SIN VARIEDAD	S	17,73
6863659	21-003-010-00002-00035	63000	PASTOS DE MENOS DE 5 AÑOS-SIN VARIEDAD	S	16,97
6863768	21-075-041-00004-00006	62000	PASTOS PERMANENTES DE 5 O MAS AÑOS-SIN VARIEDAD	S	13,82
6863837	21-003-006-00023-00001	62000	PASTOS PERMANENTES DE 5 O MAS AÑOS-SIN VARIEDAD	S	6,31
6863838	21-003-006-00009-00003	62000	PASTOS PERMANENTES DE 5 O MAS AÑOS-SIN VARIEDAD	S	4,84
6863839	21-003-006-00014-00004	62000	PASTOS PERMANENTES DE 5 O MAS AÑOS-SIN VARIEDAD	S	6,16
6863840	21-003-005-00008-00005	62000	PASTOS PERMANENTES DE 5 O MAS AÑOS-SIN VARIEDAD	S	3,43
1700000005868587	21-075-043-00002-00004	62000	PASTOS PERMANENTES DE 5 O MAS AÑOS-SIN VARIEDAD	S	0,02
1700000005868588	21-075-043-00002-00003	62000	PASTOS PERMANENTES DE 5 O MAS AÑOS-SIN VARIEDAD	S	0,02
1700000005868589	21-075-043-00002-00008	62000	PASTOS PERMANENTES DE 5 O MAS AÑOS-SIN VARIEDAD	S	5,09
1700000005868590	21-075-043-00002-00006	62000	PASTOS PERMANENTES DE 5 O MAS AÑOS-SIN VARIEDAD	S	0,00
1700000005868591	21-075-043-00002-00001	62000	PASTOS PERMANENTES DE 5 O MAS AÑOS-SIN VARIEDAD	S	17,44
1700000005868594	21-003-024-00007-00010	62000	PASTOS PERMANENTES DE 5 O MAS AÑOS-SIN VARIEDAD	S	13,36
1700000005868595	21-003-026-00008-00004	62000	PASTOS PERMANENTES DE 5 O MAS AÑOS-SIN VARIEDAD	S	5,11

Incidencias de carga ganadera**INCIDENCIA DESCRIPCIÓN**

- 4272 Verifica que las líneas de declaración de las Solicitudes Únicas no tienen solapes con la capa de Retroactividad Gráfica (ambas de la misma campaña) a nivel de expediente/línea de declaración gráfica de la solicitud.
Ref:5549887 Recinto:21-075-040-00026-00003 Cultivo: - Agregado de la referencia del recinto.:0 Zona de la referencia del recinto.:0 Superficie solapada.:0,02 Id. Incid.:5093173
- Ref:6863838 Recinto:21-003-006-00009-00003 Cultivo: - Agregado de la referencia del recinto.:0 Zona de la referencia del recinto.:0 Superficie solapada.:0,06 Id. Incid.:5093174
- 100407 Explotación solicitada no forma parte de ningún organismo de control autorizado para la producción ecológica en Andalucía o fecha de inscripción posterior al plazo establecido (Anexo I. Criterios de Subvencionabilidad. Orden 28 de marzo de 2023).
Explotación:ES210760000219 Especie:CAPRINA
Explotación:ES210760000219 Especie:PORCINO

(1) Superficie declarada admisible ajustada con la superficie comprometida.
(2) Factor de penalización valorando el alcance para el tipo de compromiso.

Puede verificar la integridad de una copia de este documento mediante la lectura del código QR adjunto o mediante el acceso a la dirección <https://ws050.juntadeandalucia.es/verificarFirma> indicando el código de VERIFICACIÓN

FIRMADO POR	RAQUEL MARIA ESPIN CRESPO	18/12/2024	
VERIFICACIÓN	Pk2jmBDMDBSWPSC42MTUWFP24ALUB4	PÁG. 431/2078	

**APELLIDOS Y NOMBRE / RAZÓN SOCIAL**

DIAZ VALERA LAURA

NIF
****5954*EXPEDIENTE
1082063ANUALIDAD
DE PAGO
1ª**IMPORTE POR ANUALIDAD**

	2023	2024	2025	2026	2027
IMPORTE MÁXIMO SUBVENCIONABLE	6.161,25 €	6.161,25 €	6.161,25 €	6.161,25 €	6.161,25 €
IMPORTE MEDIO DE TRANSFERENCIA (€/ha)	82,15 €	82,15 €	82,15 €	82,15 €	82,15 €

RESUMEN DE UNIDADES

Cód	GRUPO DE PAGO	Sup. Dec. Admisible (ha)	Sup. Comprometida (ha)	Sup. ajustada compromiso (1) (ha)	% sobredec.	Sup. Resuelta (ha)	Importe Declarado	Importe Topado	Importe Resuelto	Importe tras sobredec.
428	PASTOS ASOCIADOS A GANADERÍA ECOLÓGICA	86,31		75,00	0,00	75,00	6.161,25	6.161,25	6.161,25	6.161,25
TOTAL		86,31	75,00	75,00		75,00	6.161,25	6.161,25	6.161,25	6.161,25

APLICACIÓN DE REDUCCIONES Y PENALIZACIONES

GRUPO DE PAGO	Importe Calculado	Importe prerreduc.	Criterios de subvencionabilidad y compromisos	Presentación tardía	Omisión declaración	Condicionidad	IMPORTE (Euros) RESUELTO
PASTOS ASOCIADOS A GANADERÍA	6.161,25	6.161,25	0,00	0,00	0,00	0,00	6.161,25
TOTAL	6.161,25	6.161,25					6.161,25

RESUMEN DE PAGOS

	IMPORTE (Euros)	RESUELTO	FEADER	MAPA	CAPADR
PASTOS ASOCIADOS A GANADERÍA ECOLÓGICA - Pago realizado		6.161,25 €	5.237,06 €	604,42 €	319,77 €

RECINTOS RESUELTOS

REE	REFERENCIA SIGPAC	CULTIVO DESCRIPCIÓN CULTIVO	S/R G.PAGO	PEND. MEDIA (%)	SUP. DEC. ADMISIBLE (ha)	SUP. COMPROM. (ha)	SUP. AJUSTADA COMPROM. (1) (ha)	SUP. CONV. SIGPAC (ha)	SUP. CERTIF. (ha)	SUP. CAMPO (ha)	SUP. CAMPO DETER. CULT. DECLARADO (ha)	SUP. DEC. REDUCIDA (ha)	SUP. RESUELTA (ha)
-892485	21-077-027-00075-005	62000 PASTOS PERMANENTES DE 5 O MAS AÑOS-SIN VARIEDAD	S 428	8,40	1,07	1,07	1,07		1,07			1,07	1,07
-892479	21-077-026-00006-001	62000 PASTOS PERMANENTES DE 5 O MAS AÑOS-SIN VARIEDAD	S 428	10,10	30,19	30,19	30,19		30,19			30,19	30,19
5210462	21-077-026-00007-002	62000 PASTOS PERMANENTES DE 5 O MAS AÑOS-SIN VARIEDAD	S 428	8,20	10,30	10,30	10,30		10,30			10,30	10,30
5210470	21-077-027-00075-004	62000 PASTOS PERMANENTES DE 5 O MAS AÑOS-SIN VARIEDAD	S 428	12,00	10,83	10,83	10,83		10,83			10,83	10,83
1700000005410044	21-077-026-00008-001	62000 PASTOS PERMANENTES DE 5 O MAS AÑOS-SIN VARIEDAD	S 428	6,70	3,13	3,13	3,13		4,17			3,13	3,13
1700000005410045	21-077-026-00009-001	62000 PASTOS PERMANENTES DE 5 O MAS AÑOS-SIN VARIEDAD	S 428	11,90	30,44	30,44	30,44		30,44			30,44	30,44
1700000005410050	21-077-026-00106-001	62000 PASTOS PERMANENTES DE 5 O MAS AÑOS-SIN VARIEDAD	S 428	10,30	0,35	0,35	0,35		0,35			0,35	0,35

INCIDENCIAS**INCIDENCIA DESCRIPCIÓN**

- 100407 Explotación solicitada no forma parte de ningún organismo de control autorizado para la producción ecológica en Andalucía o fecha de inscripción posterior al plazo establecido (Anexo I. Criterios de Subvencionabilidad. Orden 28 de marzo de 2023).
Explotación:ES210780000610 Especie:PORCINO
- 100411 Recinto no admisible por no estar asociado en SIGGAN a una explotación ganadera (Artículo 10 de la Orden de 28 de marzo de 2023).
Ref:5210468 Recinto:21-077-027-00074-00001 Cultivo:62000 PASTOS PERMANENTES DE 5 O MAS AÑOS-SIN VARIEDAD Secano
Ref:-892483 Recinto:21-077-027-00074-00005 Cultivo:62000 PASTOS PERMANENTES DE 5 O MAS AÑOS-SIN VARIEDAD Secano
- 100424 Solicita recinto que no está comprometido para la operación.
Ref:5210468 Recinto:21-077-027-00074-00001 Cultivo:62000 PASTOS PERMANENTES DE 5 O MAS AÑOS-SIN VARIEDAD Secano
Ref:-892483 Recinto:21-077-027-00074-00005 Cultivo:62000 PASTOS PERMANENTES DE 5 O MAS AÑOS-SIN VARIEDAD Secano

(1) Superficie declarada admisible ajustada con la superficie comprometida.
(2) Factor de penalización valorando el alcance para el tipo de compromiso.

Puede verificar la integridad de una copia de este documento mediante la lectura del código QR adjunto o mediante el acceso a la dirección <https://ws050.juntadeandalucia.es/verificarFirma> indicando el código de VERIFICACIÓN

FIRMADO POR

RAQUEL MARIA ESPIN CRESPO

18/12/2024

VERIFICACIÓN

Pk2jmBDMDBSWPSC42MTUWFP24ALUB4

PÁG. 432/2078



**Datos considerados para el Cálculo de la Carga Ganadera mínima y máxima del expediente**

Explotación	Especie	Inscrito en Sipea y Admisible	Ugm Calculada para CG Mínima	Ugm Calculada para CG Máxima
ES210780000610	BOVINA	SI	49,97	49,97
ES210780000610	PORCINO	NO	0,00	4,13
			49,97	54,10

Superficie determinada para Cálculo Carga Ganadera Mínima: 142,76 ha

Superficie determinada para Cálculo Carga Ganadera Máxima: 142,76 ha

Carga Ganadera Mínima Expediente: 0,35 ugm/ha

Carga Ganadera Máxima Expediente: 0,38 ugm/ha

Recintos Determinados para el Cálculo de Garga Ganadera Mínima

REF.	REFERENCIA SIGPAC	CULTIVO	DESCRIPCIÓN CULTIVO	S/R	SUP. RESUELTA (ha)
-892485	21-077-027-00075-00005	62000	PASTOS PERMANENTES DE 5 O MAS AÑOS-SIN VARIEDAD	S	1,07
-892483	21-077-027-00074-00005	62000	PASTOS PERMANENTES DE 5 O MAS AÑOS-SIN VARIEDAD	S	7,33
-892479	21-077-026-00006-00001	62000	PASTOS PERMANENTES DE 5 O MAS AÑOS-SIN VARIEDAD	S	30,19
5210462	21-077-026-00007-00002	62000	PASTOS PERMANENTES DE 5 O MAS AÑOS-SIN VARIEDAD	S	10,30
5210468	21-077-027-00074-00001	62000	PASTOS PERMANENTES DE 5 O MAS AÑOS-SIN VARIEDAD	S	49,12
5210470	21-077-027-00075-00004	62000	PASTOS PERMANENTES DE 5 O MAS AÑOS-SIN VARIEDAD	S	10,83
1700000005410044	21-077-026-00008-00001	62000	PASTOS PERMANENTES DE 5 O MAS AÑOS-SIN VARIEDAD	S	3,13
1700000005410045	21-077-026-00009-00001	62000	PASTOS PERMANENTES DE 5 O MAS AÑOS-SIN VARIEDAD	S	30,44
1700000005410050	21-077-026-00106-00001	62000	PASTOS PERMANENTES DE 5 O MAS AÑOS-SIN VARIEDAD	S	0,35

Recintos Determinados para el Cálculo de Garga Ganadera Máxima

REF.	REFERENCIA SIGPAC	CULTIVO	DESCRIPCIÓN CULTIVO	S/R	SUP. RESUELTA (ha)
-892485	21-077-027-00075-00005	62000	PASTOS PERMANENTES DE 5 O MAS AÑOS-SIN VARIEDAD	S	1,07
-892483	21-077-027-00074-00005	62000	PASTOS PERMANENTES DE 5 O MAS AÑOS-SIN VARIEDAD	S	7,33
-892479	21-077-026-00006-00001	62000	PASTOS PERMANENTES DE 5 O MAS AÑOS-SIN VARIEDAD	S	30,19
5210462	21-077-026-00007-00002	62000	PASTOS PERMANENTES DE 5 O MAS AÑOS-SIN VARIEDAD	S	10,30
5210468	21-077-027-00074-00001	62000	PASTOS PERMANENTES DE 5 O MAS AÑOS-SIN VARIEDAD	S	49,12
5210470	21-077-027-00075-00004	62000	PASTOS PERMANENTES DE 5 O MAS AÑOS-SIN VARIEDAD	S	10,83
1700000005410044	21-077-026-00008-00001	62000	PASTOS PERMANENTES DE 5 O MAS AÑOS-SIN VARIEDAD	S	3,13
1700000005410045	21-077-026-00009-00001	62000	PASTOS PERMANENTES DE 5 O MAS AÑOS-SIN VARIEDAD	S	30,44
1700000005410050	21-077-026-00106-00001	62000	PASTOS PERMANENTES DE 5 O MAS AÑOS-SIN VARIEDAD	S	0,35

Incidencias de carga ganadera**INCIDENCIA DESCRIPCIÓN**

100407 Explotación solicitada no forma parte de ningún organismo de control autorizado para la producción ecológica en Andalucía o fecha de inscripción posterior al plazo establecido (Anexo I. Criterios de Subvencionabilidad. Orden 28 de marzo de 2023).
Explotación:ES210780000610 Especie:PORCINO

(1) Superficie declarada admisible ajustada con la superficie comprometida.
(2) Factor de penalización valorando el alcance para el tipo de compromiso.

Puede verificar la integridad de una copia de este documento mediante la lectura del código QR adjunto o mediante el acceso a la dirección <https://ws050.juntadeandalucia.es/verificarFirma> indicando el código de VERIFICACIÓN

FIRMADO POR

RAQUEL MARIA ESPIN CRESPO

18/12/2024

VERIFICACIÓN

Pk2jmBDMDBSWPSC42MTUWFP24ALUB4

PÁG. 433/2078



**APELLIDOS Y NOMBRE / RAZÓN SOCIAL**

DIAZ VAZQUEZ SIMON

NIF

***9803*

EXPEDIENTE

1018055

ANUALIDAD DE PAGO

1ª

IMPORTE POR ANUALIDAD

	2023	2024	2025	2026	2027
IMPORTE MÁXIMO SUBVENCIONABLE	2.399,60 €	2.399,60 €	2.399,60 €	2.399,60 €	2.399,60 €
IMPORTE MEDIO DE TRANSFERENCIA (€/ha)	31,99 €	31,99 €	31,99 €	31,99 €	31,99 €

RESUMEN DE UNIDADES

Cód	GRUPO DE PAGO	Sup. Dec. Admisible (ha)	Sup. Comprometida (ha)	Sup. ajustada compromiso (1) (ha)	% sobredec.	Sup. Resuelta (ha)	Importe Declarado	Importe Topado	Importe Resuelto	Importe tras sobredec.
428	PASTOS ASOCIADOS A GANADERÍA ECOLÓGICA	88,52		75,00	0,00	75,00	6.161,25	2.399,60	2.399,60	2.399,60
TOTAL		88,52	75,00	75,00		75,00	6.161,25	2.399,60	2.399,60	2.399,60

APLICACIÓN DE REDUCCIONES Y PENALIZACIONES

GRUPO DE PAGO	Importe Calculado	Importe prereduc.	Criterios de subvencionabilidad y compromisos	Presentación tardía	Omisión declaración	Condicionidad	IMPORTE (Euros) RESUELTO
PASTOS ASOCIADOS A GANADERÍA	2.399,60	2.399,60	0,00	0,00	0,00	0,00	2.399,60
TOTAL	2.399,60	2.399,60					2.399,60

RESUMEN DE PAGOS**IMPORTE (Euros)**

	RESUELTO	FEADER	MAPA	CAPADR
PASTOS ASOCIADOS A GANADERÍA ECOLÓGICA - Pago realizado	2.399,60 €	2.039,66 €	235,40 €	124,54 €

RECINTOS RESUELTOS

REE	REFERENCIA SIGPAC	CULTIVO DESCRIPCIÓN CULTIVO	S/R G.PAGO	PEND. MEDIA (%)	SUP. DEC. ADMISIBLE (ha)	SUP. COMPROM. (ha)	SUP. AJUSTADA COMPROM. (1) (ha)	SUP. CONV. SIGPAC (ha)	SUP. CERTIF. (ha)	SUP. CAMPO (ha)	SUP. CAMPO DETER. CULT. DECLARADO (ha)	SUP. DEC. REDUCIDA (ha)	SUP. RESUELTA (ha)
1700000005392955	21-058-001-00023-004	62000 PASTOS PERMANENTES DE 5 O MAS AÑOS-SIN VARIEDAD	S 428	8,80	8,69	8,69	8,69		8,69	8,69	8,69	8,69	8,69
1700000005392956	21-058-001-00023-003	62000 PASTOS PERMANENTES DE 5 O MAS AÑOS-SIN VARIEDAD	S 428	6,90	6,61	6,61	6,61		6,61	6,61	6,61	6,61	6,61
1700000005392957	21-058-002-00003-001	62000 PASTOS PERMANENTES DE 5 O MAS AÑOS-SIN VARIEDAD	S 428	10,70	11,92	11,92	11,92		11,92	11,92	11,92	11,92	11,92
1700000005392960	21-058-002-00003-013	62000 PASTOS PERMANENTES DE 5 O MAS AÑOS-SIN VARIEDAD	R 428	10,10	49,12	49,12	49,12		49,12	49,12	49,12	49,12	49,12
1700000005392963	21-058-002-00003-006	62000 PASTOS PERMANENTES DE 5 O MAS AÑOS-SIN VARIEDAD	S 428	13,20	4,32	4,32	4,32		4,32	4,32	4,32	4,32	4,32
1700000005392966	21-058-001-00023-002	62000 PASTOS PERMANENTES DE 5 O MAS AÑOS-SIN VARIEDAD	S 428	5,70	1,13	1,13	1,13		1,13	1,13	1,13	1,13	1,13
1700000005392968	21-058-001-00023-001	62000 PASTOS PERMANENTES DE 5 O MAS AÑOS-SIN VARIEDAD	S 428	8,80	1,69	1,69	1,69		1,69	1,69	1,69	1,69	1,69
1700000005392969	21-058-002-00018-001	62000 PASTOS PERMANENTES DE 5 O MAS AÑOS-SIN VARIEDAD	S 428	8,30	5,04	5,04	5,04		5,04	5,04	5,04	5,04	5,04

(1) Superficie declarada admisible ajustada con la superficie comprometida.
(2) Factor de penalización valorando el alcance para el tipo de compromiso.Puede verificar la integridad de una copia de este documento mediante la lectura del código QR adjunto o mediante el acceso a la dirección <https://ws050.juntadeandalucia.es/verificarFirma> indicando el código de VERIFICACIÓN

FIRMADO POR

RAQUEL MARIA ESPIN CRESPO

18/12/2024

VERIFICACIÓN

Pk2jmBDMDBSWPSC42MTUWFP24ALUB4

PÁG. 434/2078



**INCIDENCIAS****INCIDENCIA DESCRIPCIÓN**

3790	Recinto declarado inactivo Ref:-1576170 Recinto:21-058-003-00006-00001 Cultivo: - Ref:-1576162 Recinto:21-058-003-00023-00001 Cultivo: -
100407	Explotación solicitada no forma parte de ningún organismo de control autorizado para la producción ecológica en Andalucía o fecha de inscripción posterior al plazo establecido (Anexo I. Criterios de Subvencionabilidad. Orden 28 de marzo de 2023). Explotación:ES210580000007 Especie:BOVINA Explotación:ES210580000007 Especie:PORCINO Explotación:ES210580000256 Especie:OVINA
100411	Recinto no admisible por no estar asociado en SIGGAN a una explotación ganadera (Artículo 10 de la Orden de 28 de marzo de 2023). Ref:1700000005392946 Recinto:21-058-001-00019-00001 Cultivo:62000 PASTOS PERMANENTES DE 5 O MAS AÑOS-SIN VARIEDAD Secano Ref:1700000005392961 Recinto:21-058-001-00019-00003 Cultivo:62000 PASTOS PERMANENTES DE 5 O MAS AÑOS-SIN VARIEDAD Secano Ref:1700000005392964 Recinto:21-058-001-00019-00004 Cultivo:62000 PASTOS PERMANENTES DE 5 O MAS AÑOS-SIN VARIEDAD Secano Ref:1700000005392954 Recinto:21-058-001-00019-00006 Cultivo:62000 PASTOS PERMANENTES DE 5 O MAS AÑOS-SIN VARIEDAD Secano Ref:1700000005392958 Recinto:21-058-002-00004-00002 Cultivo:62000 PASTOS PERMANENTES DE 5 O MAS AÑOS-SIN VARIEDAD Secano Ref:1700000005392959 Recinto:21-058-002-00004-00004 Cultivo:62000 PASTOS PERMANENTES DE 5 O MAS AÑOS-SIN VARIEDAD Secano Ref:1700000005392948 Recinto:21-058-003-00013-00001 Cultivo:62000 PASTOS PERMANENTES DE 5 O MAS AÑOS-SIN VARIEDAD Secano
100421	Recinto declarado por error para una operación de la 6503, que se ha corregido de oficio marcando la operación correcta, de acuerdo con la fecha de inscripción del recinto en la producción ecológica. Ref:1700000005392946 Recinto:21-058-001-00019-00001 Cultivo:62000 PASTOS PERMANENTES DE 5 O MAS AÑOS-SIN VARIEDAD Secano Ref:1700000005392961 Recinto:21-058-001-00019-00003 Cultivo:62000 PASTOS PERMANENTES DE 5 O MAS AÑOS-SIN VARIEDAD Secano Ref:1700000005392964 Recinto:21-058-001-00019-00004 Cultivo:62000 PASTOS PERMANENTES DE 5 O MAS AÑOS-SIN VARIEDAD Secano Ref:1700000005392954 Recinto:21-058-001-00019-00006 Cultivo:62000 PASTOS PERMANENTES DE 5 O MAS AÑOS-SIN VARIEDAD Secano Ref:1700000005392968 Recinto:21-058-001-00023-00001 Cultivo:62000 PASTOS PERMANENTES DE 5 O MAS AÑOS-SIN VARIEDAD Secano Ref:1700000005392966 Recinto:21-058-001-00023-00002 Cultivo:62000 PASTOS PERMANENTES DE 5 O MAS AÑOS-SIN VARIEDAD Secano Ref:1700000005392956 Recinto:21-058-001-00023-00003 Cultivo:62000 PASTOS PERMANENTES DE 5 O MAS AÑOS-SIN VARIEDAD Secano Ref:1700000005392955 Recinto:21-058-001-00023-00004 Cultivo:62000 PASTOS PERMANENTES DE 5 O MAS AÑOS-SIN VARIEDAD Secano Ref:1700000005392957 Recinto:21-058-002-00003-00001 Cultivo:62000 PASTOS PERMANENTES DE 5 O MAS AÑOS-SIN VARIEDAD Secano Ref:1700000005392963 Recinto:21-058-002-00003-00006 Cultivo:62000 PASTOS PERMANENTES DE 5 O MAS AÑOS-SIN VARIEDAD Secano Ref:1700000005392960 Recinto:21-058-002-00003-00013 Cultivo:62000 PASTOS PERMANENTES DE 5 O MAS AÑOS-SIN VARIEDAD Regadío Ref:1700000005392958 Recinto:21-058-002-00004-00002 Cultivo:62000 PASTOS PERMANENTES DE 5 O MAS AÑOS-SIN VARIEDAD Secano Ref:1700000005392959 Recinto:21-058-002-00004-00004 Cultivo:62000 PASTOS PERMANENTES DE 5 O MAS AÑOS-SIN VARIEDAD Secano Ref:1700000005392969 Recinto:21-058-002-00018-00001 Cultivo:62000 PASTOS PERMANENTES DE 5 O MAS AÑOS-SIN VARIEDAD Secano Ref:1700000005392962 Recinto:21-058-002-00027-00002 Cultivo:62000 PASTOS PERMANENTES DE 5 O MAS AÑOS-SIN VARIEDAD Secano Ref:-528198 Recinto:21-058-002-00027-00013 Cultivo:62000 PASTOS PERMANENTES DE 5 O MAS AÑOS-SIN VARIEDAD Secano Ref:1700000005392953 Recinto:21-058-003-00005-00002 Cultivo:62000 PASTOS PERMANENTES DE 5 O MAS AÑOS-SIN VARIEDAD Secano Ref:-1576170 Recinto:21-058-003-00006-00001 Cultivo:62000 PASTOS PERMANENTES DE 5 O MAS AÑOS-SIN VARIEDAD Secano Ref:-1576169 Recinto:21-058-003-00006-00002 Cultivo:63000 PASTOS DE MENOS DE 5 AÑOS-SIN VARIEDAD Secano Ref:1700000005392947 Recinto:21-058-003-00009-00001 Cultivo:62000 PASTOS PERMANENTES DE 5 O MAS AÑOS-SIN VARIEDAD Secano Ref:1700000005392948 Recinto:21-058-003-00013-00001 Cultivo:62000 PASTOS PERMANENTES DE 5 O MAS AÑOS-SIN VARIEDAD Secano

(1) Superficie declarada admisible ajustada con la superficie comprometida.
(2) Factor de penalización valorando el alcance para el tipo de compromiso.

Puede verificar la integridad de una copia de este documento mediante la lectura del código QR adjunto o mediante el acceso a la dirección <https://ws050.juntadeandalucia.es/verificarFirma> indicando el código de VERIFICACIÓN

FIRMADO POR	RAQUEL MARIA ESPIN CRESPO	18/12/2024	
VERIFICACIÓN	Pk2jmBDMDBSWPSC42MTUWFP24ALUB4	PÁG. 435/2078	

**INCIDENCIAS****INCIDENCIA DESCRIPCIÓN**

	Ref:170000005392949 Recinto:21-058-003-00013-00002 Cultivo:62000 PASTOS PERMANENTES DE 5 O MAS AÑOS-SIN VARIEDAD Secano
	Ref:170000005392950 Recinto:21-058-003-00013-00003 Cultivo:62000 PASTOS PERMANENTES DE 5 O MAS AÑOS-SIN VARIEDAD Secano
	Ref:170000005392951 Recinto:21-058-003-00013-00005 Cultivo:62000 PASTOS PERMANENTES DE 5 O MAS AÑOS-SIN VARIEDAD Secano
	Ref:-1576162 Recinto:21-058-003-00023-00001 Cultivo:62000 PASTOS PERMANENTES DE 5 O MAS AÑOS-SIN VARIEDAD Secano
	Ref:170000005392952 Recinto:21-058-004-00017-00003 Cultivo:62000 PASTOS PERMANENTES DE 5 O MAS AÑOS-SIN VARIEDAD Secano
	Ref:170000005392967 Recinto:21-058-004-00017-00006 Cultivo:62000 PASTOS PERMANENTES DE 5 O MAS AÑOS-SIN VARIEDAD Secano
	Ref:170000005392965 Recinto:21-058-004-00017-00011 Cultivo:62000 PASTOS PERMANENTES DE 5 O MAS AÑOS-SIN VARIEDAD Secano
100424	Solicita recinto que no está comprometido para la operación.
	Ref:170000005392946 Recinto:21-058-001-00019-00001 Cultivo:62000 PASTOS PERMANENTES DE 5 O MAS AÑOS-SIN VARIEDAD Secano
	Ref:170000005392961 Recinto:21-058-001-00019-00003 Cultivo:62000 PASTOS PERMANENTES DE 5 O MAS AÑOS-SIN VARIEDAD Secano
	Ref:170000005392964 Recinto:21-058-001-00019-00004 Cultivo:62000 PASTOS PERMANENTES DE 5 O MAS AÑOS-SIN VARIEDAD Secano
	Ref:170000005392954 Recinto:21-058-001-00019-00006 Cultivo:62000 PASTOS PERMANENTES DE 5 O MAS AÑOS-SIN VARIEDAD Secano
	Ref:170000005392958 Recinto:21-058-002-00004-00002 Cultivo:62000 PASTOS PERMANENTES DE 5 O MAS AÑOS-SIN VARIEDAD Secano
	Ref:170000005392959 Recinto:21-058-002-00004-00004 Cultivo:62000 PASTOS PERMANENTES DE 5 O MAS AÑOS-SIN VARIEDAD Secano
	Ref:170000005392962 Recinto:21-058-002-00027-00002 Cultivo:62000 PASTOS PERMANENTES DE 5 O MAS AÑOS-SIN VARIEDAD Secano
	Ref:-528198 Recinto:21-058-002-00027-00013 Cultivo:62000 PASTOS PERMANENTES DE 5 O MAS AÑOS-SIN VARIEDAD Secano
	Ref:170000005392953 Recinto:21-058-003-00005-00002 Cultivo:62000 PASTOS PERMANENTES DE 5 O MAS AÑOS-SIN VARIEDAD Secano
	Ref:-1576170 Recinto:21-058-003-00006-00001 Cultivo:62000 PASTOS PERMANENTES DE 5 O MAS AÑOS-SIN VARIEDAD Secano
	Ref:-1576169 Recinto:21-058-003-00006-00002 Cultivo:63000 PASTOS DE MENOS DE 5 AÑOS-SIN VARIEDAD Secano
	Ref:170000005392947 Recinto:21-058-003-00009-00001 Cultivo:62000 PASTOS PERMANENTES DE 5 O MAS AÑOS-SIN VARIEDAD Secano
	Ref:170000005392948 Recinto:21-058-003-00013-00001 Cultivo:62000 PASTOS PERMANENTES DE 5 O MAS AÑOS-SIN VARIEDAD Secano
	Ref:170000005392949 Recinto:21-058-003-00013-00002 Cultivo:62000 PASTOS PERMANENTES DE 5 O MAS AÑOS-SIN VARIEDAD Secano
	Ref:170000005392950 Recinto:21-058-003-00013-00003 Cultivo:62000 PASTOS PERMANENTES DE 5 O MAS AÑOS-SIN VARIEDAD Secano
	Ref:170000005392951 Recinto:21-058-003-00013-00005 Cultivo:62000 PASTOS PERMANENTES DE 5 O MAS AÑOS-SIN VARIEDAD Secano
	Ref:-1576162 Recinto:21-058-003-00023-00001 Cultivo:62000 PASTOS PERMANENTES DE 5 O MAS AÑOS-SIN VARIEDAD Secano
	Ref:170000005392952 Recinto:21-058-004-00017-00003 Cultivo:62000 PASTOS PERMANENTES DE 5 O MAS AÑOS-SIN VARIEDAD Secano
	Ref:170000005392967 Recinto:21-058-004-00017-00006 Cultivo:62000 PASTOS PERMANENTES DE 5 O MAS AÑOS-SIN VARIEDAD Secano
	Ref:170000005392965 Recinto:21-058-004-00017-00011 Cultivo:62000 PASTOS PERMANENTES DE 5 O MAS AÑOS-SIN VARIEDAD Secano
100427	Recinto no admisible por estar asociado a una explotación intensiva en SIGGAN o que no pertenece al titular del expediente (Artículo 10 de la Orden de 28 de marzo de 2023).
	Ref:170000005392953 Recinto:21-058-003-00005-00002 Cultivo:62000 PASTOS PERMANENTES DE 5 O MAS AÑOS-SIN VARIEDAD Secano Explotación:ES210580000005
	Ref:170000005392952 Recinto:21-058-004-00017-00003 Cultivo:62000 PASTOS PERMANENTES DE 5 O MAS AÑOS-SIN VARIEDAD Secano Explotación:ES210580000005
	Ref:170000005392967 Recinto:21-058-004-00017-00006 Cultivo:62000 PASTOS PERMANENTES DE 5 O MAS AÑOS-SIN VARIEDAD Secano Explotación:ES210580000005
	Ref:170000005392965 Recinto:21-058-004-00017-00011 Cultivo:62000 PASTOS PERMANENTES DE 5 O MAS AÑOS-SIN VARIEDAD Secano Explotación:ES210580000005

Datos considerados para el Cálculo de la Carga Ganadera mínima y máxima del expediente

(1) Superficie declarada admisible ajustada con la superficie comprometida.
(2) Factor de penalización valorando el alcance para el tipo de compromiso.

Puede verificar la integridad de una copia de este documento mediante la lectura del código QR adjunto o mediante el acceso a la dirección <https://ws050.juntadeandalucia.es/verificarFirma> indicando el código de VERIFICACIÓN

FIRMADO POR

RAQUEL MARIA ESPIN CRESPO

18/12/2024

VERIFICACIÓN

Pk2jmBDMDBSWPSC42MTUWFP24ALUB4

PÁG. 436/2078



**Datos considerados para el Cálculo de la Carga Ganadera mínima y máxima del expediente**

Explotación	Especie	Inscrito en Sipea y Admisible	Ugm Calculada para CG Mínima	Ugm Calculada para CG Máxima
ES210580000007	BOVINA	NO	0,00	35,12
ES210580000007	OVINA	SI	53,80	53,80
ES210580000007	PORCINO	NO	0,00	30,28
ES210580000256	OVINA	NO	0,00	12,63
			53,80	131,83

Superficie determinada para Cálculo Carga Ganadera Mínima: 534,72 ha**Superficie determinada para Cálculo Carga Ganadera Máxima:** 534,72 ha**Carga Ganadera Mínima Expediente:** 0,10 ugm/ha**Carga Ganadera Máxima Expediente:** 0,25 ugm/ha

Los importes del Grupo de Pago de pastos de este expediente han sido ajustados por no llegar a la carga ganadera mínima de 0,3

Recintos Determinados para el Cálculo de Garga Ganadera Mínima

REF.	REFERENCIA SIGPAC	CULTIVO	DESCRIPCIÓN CULTIVO	S/R	SUP. RESUELTA (ha)
-1576176	21-058-003-00010-00002	62000	PASTOS PERMANENTES DE 5 O MAS AÑOS-SIN VARIEDAD	S	0,57
-1576171	21-058-003-00010-00001	62000	PASTOS PERMANENTES DE 5 O MAS AÑOS-SIN VARIEDAD	S	1,83
-1576170	21-058-003-00006-00001	62000	PASTOS PERMANENTES DE 5 O MAS AÑOS-SIN VARIEDAD	S	13,27
-1576169	21-058-003-00006-00002	63000	PASTOS DE MENOS DE 5 AÑOS-SIN VARIEDAD	S	12,58
-1576162	21-058-003-00023-00001	62000	PASTOS PERMANENTES DE 5 O MAS AÑOS-SIN VARIEDAD	S	25,02
-528198	21-058-002-00027-00013	62000	PASTOS PERMANENTES DE 5 O MAS AÑOS-SIN VARIEDAD	S	3,33
-528197	21-058-002-00003-00016	62000	PASTOS PERMANENTES DE 5 O MAS AÑOS-SIN VARIEDAD	R	1,12
-22048	21-058-001-00023-00013	62000	PASTOS PERMANENTES DE 5 O MAS AÑOS-SIN VARIEDAD	S	0,14
5505981	21-058-001-00003-00002	63000	PASTOS DE MENOS DE 5 AÑOS-SIN VARIEDAD	S	13,77
5505982	21-058-001-00002-00019	62000	PASTOS PERMANENTES DE 5 O MAS AÑOS-SIN VARIEDAD	S	1,73
5505983	21-058-007-00038-00001	62000	PASTOS PERMANENTES DE 5 O MAS AÑOS-SIN VARIEDAD	S	40,55
5505984	21-058-002-00001-00007	62000	PASTOS PERMANENTES DE 5 O MAS AÑOS-SIN VARIEDAD	S	38,02
5505985	21-058-001-00003-00003	62000	PASTOS PERMANENTES DE 5 O MAS AÑOS-SIN VARIEDAD	S	0,81
5505986	21-058-002-00001-00017	62000	PASTOS PERMANENTES DE 5 O MAS AÑOS-SIN VARIEDAD	S	32,97
5505987	21-058-002-00001-00013	62000	PASTOS PERMANENTES DE 5 O MAS AÑOS-SIN VARIEDAD	S	1,85
5505988	21-058-003-00001-00001	62000	PASTOS PERMANENTES DE 5 O MAS AÑOS-SIN VARIEDAD	S	6,75
5505989	21-058-001-00002-00001	62000	PASTOS PERMANENTES DE 5 O MAS AÑOS-SIN VARIEDAD	S	34,91
5505990	21-058-007-00037-00005	62000	PASTOS PERMANENTES DE 5 O MAS AÑOS-SIN VARIEDAD	S	4,62
5505991	21-058-007-00037-00001	63000	PASTOS DE MENOS DE 5 AÑOS-SIN VARIEDAD	S	17,19
5505992	21-058-001-00002-00016	62000	PASTOS PERMANENTES DE 5 O MAS AÑOS-SIN VARIEDAD	S	23,17
5505994	21-058-001-00002-00014	62000	PASTOS PERMANENTES DE 5 O MAS AÑOS-SIN VARIEDAD	S	2,42
5505995	21-058-007-00037-00006	62000	PASTOS PERMANENTES DE 5 O MAS AÑOS-SIN VARIEDAD	S	0,09
170000005392946	21-058-001-00019-00001	62000	PASTOS PERMANENTES DE 5 O MAS AÑOS-SIN VARIEDAD	S	12,55
170000005392947	21-058-003-00009-00001	62000	PASTOS PERMANENTES DE 5 O MAS AÑOS-SIN VARIEDAD	S	12,07
170000005392948	21-058-003-00013-00001	62000	PASTOS PERMANENTES DE 5 O MAS AÑOS-SIN VARIEDAD	S	0,47
170000005392949	21-058-003-00013-00002	62000	PASTOS PERMANENTES DE 5 O MAS AÑOS-SIN VARIEDAD	S	0,29
170000005392950	21-058-003-00013-00003	62000	PASTOS PERMANENTES DE 5 O MAS AÑOS-SIN VARIEDAD	S	27,14
170000005392951	21-058-003-00013-00005	62000	PASTOS PERMANENTES DE 5 O MAS AÑOS-SIN VARIEDAD	S	21,16

(1) Superficie declarada admisible ajustada con la superficie comprometida.
(2) Factor de penalización valorando el alcance para el tipo de compromiso.Puede verificar la integridad de una copia de este documento mediante la lectura del código QR adjunto o mediante el acceso a la dirección <https://ws050.juntadeandalucia.es/verificarFirma> indicando el código de VERIFICACIÓN

FIRMADO POR

RAQUEL MARIA ESPIN CRESPO

18/12/2024

VERIFICACIÓN

Pk2jmBDMDBSWPSC42MTUWFP24ALUB4

PÁG. 437/2078



**Datos considerados para el Cálculo de la Carga Ganadera mínima y máxima del expediente****Recintos Determinados para el Cálculo de Garga Ganadera Mínima**

REF.	REFERENCIA SIGPAC	CULTIVO	DESCRIPCIÓN CULTIVO	SUP.	
				S/R	RESUELTA (ha)
170000005392952	21-058-004-00017-00003	62000	PASTOS PERMANENTES DE 5 O MAS AÑOS-SIN VARIEDAD	S	0,47
170000005392953	21-058-003-00005-00002	62000	PASTOS PERMANENTES DE 5 O MAS AÑOS-SIN VARIEDAD	S	22,16
170000005392954	21-058-001-00019-00006	62000	PASTOS PERMANENTES DE 5 O MAS AÑOS-SIN VARIEDAD	S	0,14
170000005392955	21-058-001-00023-00004	62000	PASTOS PERMANENTES DE 5 O MAS AÑOS-SIN VARIEDAD	S	8,69
170000005392956	21-058-001-00023-00003	62000	PASTOS PERMANENTES DE 5 O MAS AÑOS-SIN VARIEDAD	S	6,61
170000005392957	21-058-002-00003-00001	62000	PASTOS PERMANENTES DE 5 O MAS AÑOS-SIN VARIEDAD	S	11,92
170000005392958	21-058-002-00004-00002	62000	PASTOS PERMANENTES DE 5 O MAS AÑOS-SIN VARIEDAD	S	5,39
170000005392959	21-058-002-00004-00004	62000	PASTOS PERMANENTES DE 5 O MAS AÑOS-SIN VARIEDAD	S	2,99
170000005392960	21-058-002-00003-00013	62000	PASTOS PERMANENTES DE 5 O MAS AÑOS-SIN VARIEDAD	R	49,12
170000005392961	21-058-001-00019-00003	62000	PASTOS PERMANENTES DE 5 O MAS AÑOS-SIN VARIEDAD	S	0,20
170000005392962	21-058-002-00027-00002	62000	PASTOS PERMANENTES DE 5 O MAS AÑOS-SIN VARIEDAD	S	12,95
170000005392963	21-058-002-00003-00006	62000	PASTOS PERMANENTES DE 5 O MAS AÑOS-SIN VARIEDAD	S	4,32
170000005392964	21-058-001-00019-00004	62000	PASTOS PERMANENTES DE 5 O MAS AÑOS-SIN VARIEDAD	S	0,44
170000005392965	21-058-004-00017-00011	62000	PASTOS PERMANENTES DE 5 O MAS AÑOS-SIN VARIEDAD	S	49,66
170000005392966	21-058-001-00023-00002	62000	PASTOS PERMANENTES DE 5 O MAS AÑOS-SIN VARIEDAD	S	1,13
170000005392967	21-058-004-00017-00006	62000	PASTOS PERMANENTES DE 5 O MAS AÑOS-SIN VARIEDAD	S	1,41
170000005392968	21-058-001-00023-00001	62000	PASTOS PERMANENTES DE 5 O MAS AÑOS-SIN VARIEDAD	S	1,69
170000005392969	21-058-002-00018-00001	62000	PASTOS PERMANENTES DE 5 O MAS AÑOS-SIN VARIEDAD	S	5,04

Recintos Determinados para el Cálculo de Garga Ganadera Máxima

REF.	REFERENCIA SIGPAC	CULTIVO	DESCRIPCIÓN CULTIVO	SUP.	
				S/R	RESUELTA (ha)
-1576176	21-058-003-00010-00002	62000	PASTOS PERMANENTES DE 5 O MAS AÑOS-SIN VARIEDAD	S	0,57
-1576171	21-058-003-00010-00001	62000	PASTOS PERMANENTES DE 5 O MAS AÑOS-SIN VARIEDAD	S	1,83
-1576170	21-058-003-00006-00001	62000	PASTOS PERMANENTES DE 5 O MAS AÑOS-SIN VARIEDAD	S	13,27
-1576169	21-058-003-00006-00002	63000	PASTOS DE MENOS DE 5 AÑOS-SIN VARIEDAD	S	12,58
-1576162	21-058-003-00023-00001	62000	PASTOS PERMANENTES DE 5 O MAS AÑOS-SIN VARIEDAD	S	25,02
-528198	21-058-002-00027-00013	62000	PASTOS PERMANENTES DE 5 O MAS AÑOS-SIN VARIEDAD	S	3,33
-528197	21-058-002-00003-00016	62000	PASTOS PERMANENTES DE 5 O MAS AÑOS-SIN VARIEDAD	R	1,12
-22048	21-058-001-00023-00013	62000	PASTOS PERMANENTES DE 5 O MAS AÑOS-SIN VARIEDAD	S	0,14
5505981	21-058-001-00003-00002	63000	PASTOS DE MENOS DE 5 AÑOS-SIN VARIEDAD	S	13,77
5505982	21-058-001-00002-00019	62000	PASTOS PERMANENTES DE 5 O MAS AÑOS-SIN VARIEDAD	S	1,73
5505983	21-058-007-00038-00001	62000	PASTOS PERMANENTES DE 5 O MAS AÑOS-SIN VARIEDAD	S	40,55
5505984	21-058-002-00001-00007	62000	PASTOS PERMANENTES DE 5 O MAS AÑOS-SIN VARIEDAD	S	38,02
5505985	21-058-001-00003-00003	62000	PASTOS PERMANENTES DE 5 O MAS AÑOS-SIN VARIEDAD	S	0,81
5505986	21-058-002-00001-00017	62000	PASTOS PERMANENTES DE 5 O MAS AÑOS-SIN VARIEDAD	S	32,97
5505987	21-058-002-00001-00013	62000	PASTOS PERMANENTES DE 5 O MAS AÑOS-SIN VARIEDAD	S	1,85
5505988	21-058-003-00001-00001	62000	PASTOS PERMANENTES DE 5 O MAS AÑOS-SIN VARIEDAD	S	6,75

(1) Superficie declarada admisible ajustada con la superficie comprometida.
(2) Factor de penalización valorando el alcance para el tipo de compromiso.

Puede verificar la integridad de una copia de este documento mediante la lectura del código QR adjunto o mediante el acceso a la dirección <https://ws050.juntadeandalucia.es/verificarFirma> indicando el código de VERIFICACIÓN

FIRMADO POR

RAQUEL MARIA ESPIN CRESPO

18/12/2024

VERIFICACIÓN

Pk2jmBDMDBSWPSC42MTUWFP24ALUB4

PÁG. 438/2078



**Datos considerados para el Cálculo de la Carga Ganadera mínima y máxima del expediente****Recintos Determinados para el Cálculo de Garga Ganadera Máxima**

REF.	REFERENCIA SIGPAC	CULTIVO	DESCRIPCIÓN CULTIVO	S/R	SUP. RESUELTA (ha)
5505989	21-058-001-00002-00001	62000	PASTOS PERMANENTES DE 5 O MAS AÑOS-SIN VARIEDAD	S	34,91
5505990	21-058-007-00037-00005	62000	PASTOS PERMANENTES DE 5 O MAS AÑOS-SIN VARIEDAD	S	4,62
5505991	21-058-007-00037-00001	63000	PASTOS DE MENOS DE 5 AÑOS-SIN VARIEDAD	S	17,19
5505992	21-058-001-00002-00016	62000	PASTOS PERMANENTES DE 5 O MAS AÑOS-SIN VARIEDAD	S	23,17
5505993	21-058-007-00037-00007	62000	PASTOS PERMANENTES DE 5 O MAS AÑOS-SIN VARIEDAD	S	0,00
5505994	21-058-001-00002-00014	62000	PASTOS PERMANENTES DE 5 O MAS AÑOS-SIN VARIEDAD	S	2,42
5505995	21-058-007-00037-00006	62000	PASTOS PERMANENTES DE 5 O MAS AÑOS-SIN VARIEDAD	S	0,09
1700000005392946	21-058-001-00019-00001	62000	PASTOS PERMANENTES DE 5 O MAS AÑOS-SIN VARIEDAD	S	12,55
1700000005392947	21-058-003-00009-00001	62000	PASTOS PERMANENTES DE 5 O MAS AÑOS-SIN VARIEDAD	S	12,07
1700000005392948	21-058-003-00013-00001	62000	PASTOS PERMANENTES DE 5 O MAS AÑOS-SIN VARIEDAD	S	0,47
1700000005392949	21-058-003-00013-00002	62000	PASTOS PERMANENTES DE 5 O MAS AÑOS-SIN VARIEDAD	S	0,29
1700000005392950	21-058-003-00013-00003	62000	PASTOS PERMANENTES DE 5 O MAS AÑOS-SIN VARIEDAD	S	27,14
1700000005392951	21-058-003-00013-00005	62000	PASTOS PERMANENTES DE 5 O MAS AÑOS-SIN VARIEDAD	S	21,16
1700000005392952	21-058-004-00017-00003	62000	PASTOS PERMANENTES DE 5 O MAS AÑOS-SIN VARIEDAD	S	0,47
1700000005392953	21-058-003-00005-00002	62000	PASTOS PERMANENTES DE 5 O MAS AÑOS-SIN VARIEDAD	S	22,16
1700000005392954	21-058-001-00019-00006	62000	PASTOS PERMANENTES DE 5 O MAS AÑOS-SIN VARIEDAD	S	0,14
1700000005392955	21-058-001-00023-00004	62000	PASTOS PERMANENTES DE 5 O MAS AÑOS-SIN VARIEDAD	S	8,69
1700000005392956	21-058-001-00023-00003	62000	PASTOS PERMANENTES DE 5 O MAS AÑOS-SIN VARIEDAD	S	6,61
1700000005392957	21-058-002-00003-00001	62000	PASTOS PERMANENTES DE 5 O MAS AÑOS-SIN VARIEDAD	S	11,92
1700000005392958	21-058-002-00004-00002	62000	PASTOS PERMANENTES DE 5 O MAS AÑOS-SIN VARIEDAD	S	5,39
1700000005392959	21-058-002-00004-00004	62000	PASTOS PERMANENTES DE 5 O MAS AÑOS-SIN VARIEDAD	S	2,99
1700000005392960	21-058-002-00003-00013	62000	PASTOS PERMANENTES DE 5 O MAS AÑOS-SIN VARIEDAD	R	49,12
1700000005392961	21-058-001-00019-00003	62000	PASTOS PERMANENTES DE 5 O MAS AÑOS-SIN VARIEDAD	S	0,20
1700000005392962	21-058-002-00027-00002	62000	PASTOS PERMANENTES DE 5 O MAS AÑOS-SIN VARIEDAD	S	12,95
1700000005392963	21-058-002-00003-00006	62000	PASTOS PERMANENTES DE 5 O MAS AÑOS-SIN VARIEDAD	S	4,32
1700000005392964	21-058-001-00019-00004	62000	PASTOS PERMANENTES DE 5 O MAS AÑOS-SIN VARIEDAD	S	0,44
1700000005392965	21-058-004-00017-00011	62000	PASTOS PERMANENTES DE 5 O MAS AÑOS-SIN VARIEDAD	S	49,66
1700000005392966	21-058-001-00023-00002	62000	PASTOS PERMANENTES DE 5 O MAS AÑOS-SIN VARIEDAD	S	1,13
1700000005392967	21-058-004-00017-00006	62000	PASTOS PERMANENTES DE 5 O MAS AÑOS-SIN VARIEDAD	S	1,41
1700000005392968	21-058-001-00023-00001	62000	PASTOS PERMANENTES DE 5 O MAS AÑOS-SIN VARIEDAD	S	1,69
1700000005392969	21-058-002-00018-00001	62000	PASTOS PERMANENTES DE 5 O MAS AÑOS-SIN VARIEDAD	S	5,04

Incidencias de carga ganadera**INCIDENCIA DESCRIPCIÓN**

100407	Explotación solicitada no forma parte de ningún organismo de control autorizado para la producción ecológica en Andalucía o fecha de inscripción posterior al plazo establecido (Anexo I. Criterios de Subvencionabilidad. Orden 28 de marzo de 2023). Explotación:ES210580000007 Especie:PORCINO Explotación:ES210580000007 Especie:BOVINA Explotación:ES210580000256 Especie:OVINA
--------	---

(1) Superficie declarada admisible ajustada con la superficie comprometida.
(2) Factor de penalización valorando el alcance para el tipo de compromiso.

Puede verificar la integridad de una copia de este documento mediante la lectura del código QR adjunto o mediante el acceso a la dirección <https://ws050.juntadeandalucia.es/verificarFirma> indicando el código de VERIFICACIÓN

FIRMADO POR	RAQUEL MARIA ESPIN CRESPO	18/12/2024	
VERIFICACIÓN	Pk2jmBDMDBSWPSC42MTUWFP24ALUB4	PÁG. 439/2078	



(1) Superficie declarada admisible ajustada con la superficie comprometida.
(2) Factor de penalización valorando el alcance para el tipo de compromiso.

Puede verificar la integridad de una copia de este documento mediante la lectura del código QR adjunto o mediante el acceso a la dirección https://ws050.juntadeandalucia.es/verificarFirma indicando el código de VERIFICACIÓN			
FIRMADO POR	RAQUEL MARIA ESPIN CRESPO	18/12/2024	
VERIFICACIÓN	Pk2jmBDMDBSWPSC42MTUWFP24ALUB4	PÁG. 440/2078	

**APELLIDOS Y NOMBRE / RAZÓN SOCIAL**

DIE HOHE TENNE, SL

NIF

****4351*

EXPEDIENTE

1270997

ANUALIDAD DE PAGO

1ª

IMPORTE POR ANUALIDAD

	2023	2024	2025	2026	2027
IMPORTE MÁXIMO SUBVENCIONABLE	6.833,06 €	6.833,06 €	6.833,06 €	6.833,06 €	6.833,06 €
IMPORTE MEDIO DE TRANSFERENCIA (€/ha)	87,93 €	87,93 €	87,93 €	87,93 €	87,93 €

RESUMEN DE UNIDADES

Cód	GRUPO DE PAGO	Sup. Dec. Admisible (ha)	Sup. Comprometida (ha)	Sup. ajustada compromiso (1) (ha)	% sobredecc.	Sup. Resuelta (ha)	Importe Declarado	Importe Topado	Importe Resuelto	Importe tras sobredecc.
428	PASTOS ASOCIADOS A GANADERÍA ECOLÓGICA	160,87		75,00	0,00	75,00	6.161,25	6.161,25	6.161,25	6.161,25
429	OLIVAR	2,71		2,71	0,00	2,71	671,81	671,81	671,81	671,81
TOTAL		163,58	77,71	77,71		77,71	6.833,06	6.833,06	6.833,06	6.833,06

APLICACIÓN DE REDUCCIONES Y PENALIZACIONES

GRUPO DE PAGO	Importe Calculado	Importe subvencionabilidad prereduc.	Criterios de subvencionabilidad y compromisos	Presentación tardía	Omisión declaración	Condicionabilidad	IMPORTE (Euros) RESUELTO
OLIVAR	671,81	671,81	0,00	0,00	0,00	0,00	671,81
PASTOS ASOCIADOS A GANADERÍA	6.161,25	6.161,25	0,00	0,00	0,00	0,00	6.161,25
TOTAL	6.833,06	6.833,06					6.833,06

RESUMEN DE PAGOS

	RESUELTO	FEADER	MAPA	CAPADR
OLIVAR - Pago realizado	671,81 €	571,04 €	65,90 €	34,87 €
PASTOS ASOCIADOS A GANADERÍA ECOLÓGICA - Pago realizado	6.161,25 €	5.237,06 €	604,42 €	319,77 €
TOTAL	6.833,06 €	5.808,10 €	670,32 €	354,64 €

RECINTOS RESUELTOS

REF.	REFERENCIA SIGPAC	CULTIVO DESCRIPCIÓN CULTIVO	S/R G.PAGO	PEND. MEDIA (%)	SUP. DEC. ADMISIBLE (ha)	SUP. COMPROM. (ha)	SUP. AJUSTADA COMPR.(1) (ha)	SUP. CONV. SIGPAC (ha)	SUP. CERTIF. (ha)	SUP. CAMPO (ha)	SUP. CAMPO DETER. CULT. DECLARADO (ha)	SUP. DEC. REDUCIDA (ha)	SUP. RESUELTA (ha)
-941749	21-016-007-00163-022	63000 PASTOS DE MENOS DE 5 AÑOS-SIN VARIEDAD	S 428	7,80	0,05	0,05	0,05		0,05			0,05	0,05
-941748	21-016-007-00163-021	63000 PASTOS DE MENOS DE 5 AÑOS-SIN VARIEDAD	S 428	7,50	0,60	0,60	0,60		0,60			0,60	0,60
4131777	21-016-007-00163-018	62000 PASTOS PERMANENTES DE 5 O MAS AÑOS-SIN VARIEDAD	S 428	7,10	0,02	0,02	0,02		0,06			0,02	0,02
4131791	21-016-007-00163-017	62000 PASTOS PERMANENTES DE 5 O MAS AÑOS-SIN VARIEDAD	S 428	6,80	0,45	0,45	0,45		0,82			0,45	0,45
1700000005413016	21-016-007-00022-001	62000 PASTOS PERMANENTES DE 5 O MAS AÑOS-SIN VARIEDAD	S 428	7,30	9,46	9,46	9,46		9,46			9,46	9,46
1700000005413017	21-016-013-00104-001	62000 PASTOS PERMANENTES DE 5 O MAS AÑOS-SIN VARIEDAD	S 428	17,30	12,41	10,55	10,55		12,41			10,55	10,55
1700000005413018	21-016-013-00105-003	62000 PASTOS PERMANENTES DE 5 O MAS AÑOS-SIN VARIEDAD	S 428	18,60	12,59	12,59	12,59		12,59			12,59	12,59
1700000005413019	21-016-007-00164-001	62000 PASTOS PERMANENTES DE 5 O MAS AÑOS-SIN VARIEDAD	S 428	21,70	0,47	0,47	0,47		0,63			0,47	0,47
1700000005413020	21-016-012-00040-001	62000 PASTOS PERMANENTES DE 5 O MAS AÑOS-SIN VARIEDAD	S 428	21,20	3,67	2,39	2,39		3,67			2,39	2,39
1700000005413021	21-026-004-00234-002	62000 PASTOS PERMANENTES DE 5 O MAS AÑOS-SIN VARIEDAD	S 428	22,60	0,02	0,02	0,02		0,02			0,02	0,02
1700000005413022	21-026-004-00242-001	62000 PASTOS PERMANENTES DE 5 O MAS AÑOS-SIN VARIEDAD	S 428	25,20	20,11	0,39	0,39		0,39			0,39	0,39
1700000005413023	21-016-013-00105-006	62000 PASTOS PERMANENTES DE 5 O MAS AÑOS-SIN VARIEDAD	S 428	24,80	0,84	0,84	0,84		1,12			0,84	0,84
1700000005413024	21-026-004-00232-001	62000 PASTOS PERMANENTES DE 5 O MAS AÑOS-SIN VARIEDAD	S 428	32,70	0,12	0,12	0,12		0,12			0,12	0,12
1700000005413028	21-026-004-00230-001	62000 PASTOS PERMANENTES DE 5 O MAS AÑOS-SIN VARIEDAD	S 428	25,30	2,02	2,02	2,02		2,02			2,02	2,02
1700000005413032	21-016-007-00163-003	62000 PASTOS PERMANENTES DE 5 O MAS AÑOS-SIN VARIEDAD	S 428	15,80	72,52	72,52	72,52		72,52			72,52	72,52
1700000005413033	21-016-007-00023-001	62000 PASTOS PERMANENTES DE 5 O MAS AÑOS-SIN VARIEDAD	S 428	9,00	10,02	10,02	10,02		10,02			10,02	10,02
1700000005413034	21-026-004-00242-001	62000 PASTOS PERMANENTES DE 5 O MAS AÑOS-SIN VARIEDAD	S 428	25,20	0,34	0,01	0,01		0,01			0,01	0,01
1700000005413040	21-016-007-00163-016	62000 PASTOS PERMANENTES DE 5 O MAS AÑOS-SIN VARIEDAD	S 428	6,60	14,73	14,73	14,73		14,73			14,73	14,73
1700000005413041	21-016-007-00163-014	62000 PASTOS PERMANENTES DE 5 O MAS AÑOS-SIN VARIEDAD	S 428	5,40	0,23	0,23	0,23		0,23			0,23	0,23
1700000005413043	21-016-007-00163-013	62000 PASTOS PERMANENTES DE 5 O MAS AÑOS-SIN VARIEDAD	S 428	6,90	0,20	0,20	0,20		0,20			0,20	0,20
1700000005413025	21-016-007-00022-010	101007 OLIVAR-MANZANILLA	S 429	8,00	1,47	1,47	1,47		1,47			1,47	1,47
1700000005413026	21-016-007-00022-011	101007 OLIVAR-MANZANILLA	S 429	11,50	0,03	0,03	0,03		0,03			0,03	0,03
1700000005413029	21-016-007-00022-008	101007 OLIVAR-MANZANILLA	S 429	5,40	0,01	0,01	0,01		0,01			0,01	0,01
1700000005413031	21-016-007-00022-009	101007 OLIVAR-MANZANILLA	S 429	5,50	1,20	1,20	1,20		1,20			1,20	1,20

(1) Superficie declarada admisible ajustada con la superficie comprometida.
(2) Factor de penalización valorando el alcance para el tipo de compromiso.Puede verificar la integridad de una copia de este documento mediante la lectura del código QR adjunto o mediante el acceso a la dirección <https://ws050.juntadeandalucia.es/verificarFirma> indicando el código de VERIFICACIÓN

FIRMADO POR

RAQUEL MARIA ESPIN CRESPO

18/12/2024

VERIFICACIÓN

Pk2jmBDMDBSWPSC42MTUWFP24ALUB4

PÁG. 441/2078



**INCIDENCIAS****INCIDENCIA DESCRIPCIÓN**

- 224 La superficie de cruce total de productos de la agrupación Pastos permanentes sobre un mismo recinto en una misma solicitud, no puede superar la superficie total admisible de pastos.
Ref:170000005413022 Recinto:21-026-004-00242-00001 Cultivo:62000 PASTOS PERMANENTES DE 5 O MAS AÑOS-SIN VARIEDAD Secano Superficie admisible de pastos del recinto según SIGPAC.:2016 Suma de superficies de cruce netas declaradas para este recinto por el solicitante.:2045 Exceso de superficie (Hectáreas):0,29
- 247 Recinto cuyo CAP/CSP declarado es menor al CAP/CSP prevalente y no presenta alegación al SIGPAC
Ref:170000005413034 Recinto:21-026-004-00242-00001 Cultivo:62000 PASTOS PERMANENTES DE 5 O MAS AÑOS-SIN VARIEDAD Secano CAP prevalente: CAP declarado:
- 100407 Explotación solicitada no forma parte de ningún organismo de control autorizado para la producción ecológica en Andalucía o fecha de inscripción posterior al plazo establecido (Anexo I. Criterios de Subvencionabilidad. Orden 28 de marzo de 2023).
Explotación:ES210160000015 Especie:PORCINO
Explotación:ES210260000134 Especie:CAPRINA

Datos considerados para el Cálculo de la Carga Ganadera mínima y máxima del expediente

Explotación	Especie	Inscrito en Sipea y Admisible	Ugm Calculada para CG Mínima	Ugm Calculada para CG Máxima
ES210160000015	BOVINA	SI	63,20	63,20
ES210160000015	OVINA	SI	7,38	7,38
ES210160000015	PORCINO	NO	0,00	7,45
ES210260000134	CAPRINA	NO	0,00	0,10
ES210260000134	OVINA	SI	4,05	4,05
			74,63	82,18

Superficie determinada para Cálculo Carga Ganadera Mínima: 160,25 ha

Superficie determinada para Cálculo Carga Ganadera Máxima: 160,58 ha

Carga Ganadera Mínima Expediente: 0,47 ugm/ha

Carga Ganadera Máxima Expediente: 0,51 ugm/ha

Recintos Determinados para el Cálculo de Carga Ganadera Mínima

REF.	REFERENCIA SIGPAC	CULTIVO	DESCRIPCIÓN CULTIVO	S/R	SUP. RESUELTA (ha)
-941749	21-016-007-00163-00022	63000	PASTOS DE MENOS DE 5 AÑOS-SIN VARIEDAD	S	0,05
-941748	21-016-007-00163-00021	63000	PASTOS DE MENOS DE 5 AÑOS-SIN VARIEDAD	S	0,60
4131777	21-016-007-00163-00018	62000	PASTOS PERMANENTES DE 5 O MAS AÑOS-SIN VARIEDAD	S	0,02
4131791	21-016-007-00163-00017	62000	PASTOS PERMANENTES DE 5 O MAS AÑOS-SIN VARIEDAD	S	0,45
170000005413016	21-016-007-00022-00001	62000	PASTOS PERMANENTES DE 5 O MAS AÑOS-SIN VARIEDAD	S	9,46
170000005413017	21-016-013-00104-00001	62000	PASTOS PERMANENTES DE 5 O MAS AÑOS-SIN VARIEDAD	S	12,41
170000005413018	21-016-013-00105-00003	62000	PASTOS PERMANENTES DE 5 O MAS AÑOS-SIN VARIEDAD	S	12,59
170000005413019	21-016-007-00164-00001	62000	PASTOS PERMANENTES DE 5 O MAS AÑOS-SIN VARIEDAD	S	0,47
170000005413020	21-016-012-00040-00001	62000	PASTOS PERMANENTES DE 5 O MAS AÑOS-SIN VARIEDAD	S	3,67
170000005413021	21-026-004-00234-00002	62000	PASTOS PERMANENTES DE 5 O MAS AÑOS-SIN VARIEDAD	S	0,02
170000005413022	21-026-004-00242-00001	62000	PASTOS PERMANENTES DE 5 O MAS AÑOS-SIN VARIEDAD	S	19,82
170000005413023	21-016-013-00105-00006	62000	PASTOS PERMANENTES DE 5 O MAS AÑOS-SIN VARIEDAD	S	0,84
170000005413024	21-026-004-00232-00001	62000	PASTOS PERMANENTES DE 5 O MAS AÑOS-SIN VARIEDAD	S	0,12
170000005413028	21-026-004-00230-00001	62000	PASTOS PERMANENTES DE 5 O MAS AÑOS-SIN VARIEDAD	S	2,02
170000005413032	21-016-007-00163-00003	62000	PASTOS PERMANENTES DE 5 O MAS AÑOS-SIN VARIEDAD	S	72,52
170000005413033	21-016-007-00023-00001	62000	PASTOS PERMANENTES DE 5 O MAS AÑOS-SIN VARIEDAD	S	10,02
170000005413034	21-026-004-00242-00001	62000	PASTOS PERMANENTES DE 5 O MAS AÑOS-SIN VARIEDAD	S	0,01
170000005413040	21-016-007-00163-00016	62000	PASTOS PERMANENTES DE 5 O MAS AÑOS-SIN VARIEDAD	S	14,73

(1) Superficie declarada admisible ajustada con la superficie comprometida.
(2) Factor de penalización valorando el alcance para el tipo de compromiso.Puede verificar la integridad de una copia de este documento mediante la lectura del código QR adjunto o mediante el acceso a la dirección <https://ws050.juntadeandalucia.es/verificarFirma> indicando el código de VERIFICACIÓN

FIRMADO POR

RAQUEL MARIA ESPIN CRESPO

18/12/2024

VERIFICACIÓN

Pk2jmBDMDBSWPSC42MTUWFP24ALUB4

PÁG. 442/2078



**Datos considerados para el Cálculo de la Carga Ganadera mínima y máxima del expediente****Recintos Determinados para el Cálculo de Garga Ganadera Mínima**

REF.	REFERENCIA SIGPAC	CULTIVO	DESCRIPCIÓN CULTIVO	SUP.	
				S/R	RESUELTA (ha)
170000005413041	21-016-007-00163-00014	62000	PASTOS PERMANENTES DE 5 O MAS AÑOS-SIN VARIEDAD	S	0,23
170000005413043	21-016-007-00163-00013	62000	PASTOS PERMANENTES DE 5 O MAS AÑOS-SIN VARIEDAD	S	0,20

Recintos Determinados para el Cálculo de Garga Ganadera Máxima

REF.	REFERENCIA SIGPAC	CULTIVO	DESCRIPCIÓN CULTIVO	SUP.	
				S/R	RESUELTA (ha)
-941749	21-016-007-00163-00022	63000	PASTOS DE MENOS DE 5 AÑOS-SIN VARIEDAD	S	0,05
-941748	21-016-007-00163-00021	63000	PASTOS DE MENOS DE 5 AÑOS-SIN VARIEDAD	S	0,60
4131777	21-016-007-00163-00018	62000	PASTOS PERMANENTES DE 5 O MAS AÑOS-SIN VARIEDAD	S	0,02
4131791	21-016-007-00163-00017	62000	PASTOS PERMANENTES DE 5 O MAS AÑOS-SIN VARIEDAD	S	0,45
170000005413016	21-016-007-00022-00001	62000	PASTOS PERMANENTES DE 5 O MAS AÑOS-SIN VARIEDAD	S	9,46
170000005413017	21-016-013-00104-00001	62000	PASTOS PERMANENTES DE 5 O MAS AÑOS-SIN VARIEDAD	S	12,41
170000005413018	21-016-013-00105-00003	62000	PASTOS PERMANENTES DE 5 O MAS AÑOS-SIN VARIEDAD	S	12,59
170000005413019	21-016-007-00164-00001	62000	PASTOS PERMANENTES DE 5 O MAS AÑOS-SIN VARIEDAD	S	0,47
170000005413020	21-016-012-00040-00001	62000	PASTOS PERMANENTES DE 5 O MAS AÑOS-SIN VARIEDAD	S	3,67
170000005413021	21-026-004-00234-00002	62000	PASTOS PERMANENTES DE 5 O MAS AÑOS-SIN VARIEDAD	S	0,02
170000005413022	21-026-004-00242-00001	62000	PASTOS PERMANENTES DE 5 O MAS AÑOS-SIN VARIEDAD	S	19,82
170000005413023	21-016-013-00105-00006	62000	PASTOS PERMANENTES DE 5 O MAS AÑOS-SIN VARIEDAD	S	0,84
170000005413024	21-026-004-00232-00001	62000	PASTOS PERMANENTES DE 5 O MAS AÑOS-SIN VARIEDAD	S	0,12
170000005413028	21-026-004-00230-00001	62000	PASTOS PERMANENTES DE 5 O MAS AÑOS-SIN VARIEDAD	S	2,02
170000005413032	21-016-007-00163-00003	62000	PASTOS PERMANENTES DE 5 O MAS AÑOS-SIN VARIEDAD	S	72,52
170000005413033	21-016-007-00023-00001	62000	PASTOS PERMANENTES DE 5 O MAS AÑOS-SIN VARIEDAD	S	10,02
170000005413034	21-026-004-00242-00001	62000	PASTOS PERMANENTES DE 5 O MAS AÑOS-SIN VARIEDAD	S	0,34
170000005413040	21-016-007-00163-00016	62000	PASTOS PERMANENTES DE 5 O MAS AÑOS-SIN VARIEDAD	S	14,73
170000005413041	21-016-007-00163-00014	62000	PASTOS PERMANENTES DE 5 O MAS AÑOS-SIN VARIEDAD	S	0,23
170000005413043	21-016-007-00163-00013	62000	PASTOS PERMANENTES DE 5 O MAS AÑOS-SIN VARIEDAD	S	0,20

Incidencias de carga ganadera**INCIDENCIA DESCRIPCIÓN**

- 224 La superficie de cruce total de productos de la agrupación Pastos permanentes sobre un mismo recinto en una misma solicitud, no puede superar la superficie total admisible de pastos.
Ref:170000005413022 Recinto:21-026-004-00242-00001 Cultivo:62000 PASTOS PERMANENTES DE 5 O MAS AÑOS-SIN VARIEDAD Secano Superficie admisible de pastos del recinto según SIGPAC.:2016 Suma de superficies de cruce netas declaradas para este recinto por el solicitante.:2045 Exceso de superficie (Hectáreas):0,29
- 100407 Explotación solicitada no forma parte de ningún organismo de control autorizado para la producción ecológica en Andalucía o fecha de inscripción posterior al plazo establecido (Anexo I. Criterios de Subvencionabilidad. Orden 28 de marzo de 2023).
Explotación:ES21016000015 Especie:PORCINO
Explotación:ES210260000134 Especie:CAPRINA

(1) Superficie declarada admisible ajustada con la superficie comprometida.
(2) Factor de penalización valorando el alcance para el tipo de compromiso.

Puede verificar la integridad de una copia de este documento mediante la lectura del código QR adjunto o mediante el acceso a la dirección <https://ws050.juntadeandalucia.es/verificarFirma> indicando el código de VERIFICACIÓN

FIRMADO POR	RAQUEL MARIA ESPIN CRESPO	18/12/2024	
VERIFICACIÓN	Pk2jmBDMDBSWPSC42MTUWFP24ALUB4	PÁG. 443/2078	

**APELLIDOS Y NOMBRE / RAZÓN SOCIAL**

DIVERSIFICA CAPITAL, SL

NIF

***2308*

EXPEDIENTE

1274370

ANUALIDAD DE PAGO

1ª

IMPORTES POR ANUALIDAD

	2023	2024	2025	2026	2027
IMPORTE MÁXIMO SUBVENCIONABLE	5.927,12 €	5.927,12 €	5.927,12 €	5.927,12 €	5.927,12 €
IMPORTE MEDIO DE TRANSFERENCIA (€/ha)	79,03 €	79,03 €	79,03 €	79,03 €	79,03 €

RESUMEN DE UNIDADES

Cód	GRUPO DE PAGO	Sup. Dec. Admisible (ha)	Sup. Comprometida (ha)	Sup. ajustada compromiso (1) (ha)	% sobredec.	Sup. Resuelta (ha)	Importe Declarado	Importe Topado	Importe Resuelto	Importe tras sobredec.
428	PASTOS ASOCIADOS A GANADERÍA ECOLÓGICA	98,83		75,00	0,00	75,00	6.161,25	5.927,12	5.927,12	5.927,12
TOTAL		98,83	75,00	75,00		75,00	6.161,25	5.927,12	5.927,12	5.927,12

APLICACIÓN DE REDUCCIONES Y PENALIZACIONES

GRUPO DE PAGO	Importe Calculado	Importe prereduc.	Criterios de subvencionabilidad y compromisos	Presentación tardía	Omisión declaración	Condicionidad	IMPORTE (Euros) RESUELTO
PASTOS ASOCIADOS A GANADERÍA	5.927,12	5.927,12	0,00	0,00	0,00	0,00	5.927,12
TOTAL	5.927,12	5.927,12					5.927,12

RESUMEN DE PAGOS**IMPORTE (Euros)**

	RESUELTO	FEADER	MAPA	CAPADR
PASTOS ASOCIADOS A GANADERÍA ECOLÓGICA - Pago realizado	5.927,12 €	5.038,05 €	581,45 €	307,62 €

RECINTOS RESUELTOS

REE	REFERENCIA SIGPAC	CULTIVO	DESCRIPCIÓN CULTIVO	S/R G.PAGO	PEND. MEDIA (%)	SUP. DEC. ADMISIBLE (ha)	SUP. COMPROM. (ha)	SUP. AJUSTADA COMPROM. (1) (ha)	SUP. CONV. SIGPAC (ha)	SUP. CERTIF. (ha)	SUP. CAMPO (ha)	SUP. CAMPO DETER. CULT. DECLARADO (ha)	SUP. DEC. REDUCIDA (ha)	SUP. RESUELTA (ha)
-1579159	21-031-008-00369-012	62000	PASTOS PERMANENTES DE 5 O MAS AÑOS-SIN VARIEDAD	S 428	31,80	5,00	5,00	5,00		9,09			5,00	5,00
-1538863	21-031-008-00369-001	62000	PASTOS PERMANENTES DE 5 O MAS AÑOS-SIN VARIEDAD	S 428	29,00	80,87	80,87	80,87		80,87			80,87	80,87
1700000002967858	21-031-001-00119-002	62000	PASTOS PERMANENTES DE 5 O MAS AÑOS-SIN VARIEDAD	S 428	5,00	0,16	0,16	0,16		0,16			0,16	0,16
1700000002967867	21-031-001-00119-003	62000	PASTOS PERMANENTES DE 5 O MAS AÑOS-SIN VARIEDAD	S 428	7,90	1,96	1,96	1,96		1,96			1,96	1,96
1700000002967868	21-031-001-00119-004	62000	PASTOS PERMANENTES DE 5 O MAS AÑOS-SIN VARIEDAD	S 428	8,20	8,68	8,68	8,68		8,68			8,68	8,68
1700000002967869	21-031-001-00119-005	62000	PASTOS PERMANENTES DE 5 O MAS AÑOS-SIN VARIEDAD	S 428	6,60	1,55	1,55	1,55		1,55			1,55	1,55
1700000002967870	21-031-001-00119-006	62000	PASTOS PERMANENTES DE 5 O MAS AÑOS-SIN VARIEDAD	S 428	6,00	0,61	0,61	0,61		0,61			0,61	0,61

INCIDENCIAS**INCIDENCIA DESCRIPCIÓN**

100407 Explotación solicitada no forma parte de ningún organismo de control autorizado para la producción ecológica en Andalucía o fecha de inscripción posterior al plazo establecido (Anexo I. Criterios de Subvencionabilidad. Orden 28 de marzo de 2023).
Explotación:ES210310000134 Especie:PORCINO

(1) Superficie declarada admisible ajustada con la superficie comprometida.
(2) Factor de penalización valorando el alcance para el tipo de compromiso.

Puede verificar la integridad de una copia de este documento mediante la lectura del código QR adjunto o mediante el acceso a la dirección <https://ws050.juntadeandalucia.es/verificarFirma> indicando el código de VERIFICACIÓN

FIRMADO POR

RAQUEL MARIA ESPIN CRESPO

18/12/2024

VERIFICACIÓN

Pk2jmBDMDBSWPSC42MTUWFP24ALUB4

PÁG. 444/2078



**Datos considerados para el Cálculo de la Carga Ganadera mínima y máxima del expediente**

Explotación	Especie	Inscrito en Sipea y Admisible	Ugm Calculada para CG Mínima	Ugm Calculada para CG Máxima
ES210310000134	BOVINA	SI	8,05	8,05
ES210310000134	PORCINO	NO	0,00	0,00
ES210310000305	OVINA	SI	13,40	13,40
			21,45	21,45

Superficie determinada para Cálculo Carga Ganadera Mínima: 98,83 ha

Superficie determinada para Cálculo Carga Ganadera Máxima: 98,83 ha

Carga Ganadera Mínima Expediente: 0,22 ugm/ha

Carga Ganadera Máxima Expediente: 0,22 ugm/ha

Los importes del Grupo de Pago de pastos de este expediente han sido ajustados por no llegar a la carga ganadera mínima de 0,3

Recintos Determinados para el Cálculo de Garga Ganadera Mínima

REF.	REFERENCIA SIGPAC	CULTIVO	DESCRIPCIÓN CULTIVO	S/R	SUP. RESUELTA (ha)
-1579159	21-031-008-00369-00012	62000	PASTOS PERMANENTES DE 5 O MAS AÑOS-SIN VARIEDAD	S	5,00
-1538863	21-031-008-00369-00001	62000	PASTOS PERMANENTES DE 5 O MAS AÑOS-SIN VARIEDAD	S	80,87
1700000002967858	21-031-001-00119-00002	62000	PASTOS PERMANENTES DE 5 O MAS AÑOS-SIN VARIEDAD	S	0,16
1700000002967867	21-031-001-00119-00003	62000	PASTOS PERMANENTES DE 5 O MAS AÑOS-SIN VARIEDAD	S	1,96
1700000002967868	21-031-001-00119-00004	62000	PASTOS PERMANENTES DE 5 O MAS AÑOS-SIN VARIEDAD	S	8,68
1700000002967869	21-031-001-00119-00005	62000	PASTOS PERMANENTES DE 5 O MAS AÑOS-SIN VARIEDAD	S	1,55
1700000002967870	21-031-001-00119-00006	62000	PASTOS PERMANENTES DE 5 O MAS AÑOS-SIN VARIEDAD	S	0,61

Recintos Determinados para el Cálculo de Garga Ganadera Máxima

REF.	REFERENCIA SIGPAC	CULTIVO	DESCRIPCIÓN CULTIVO	S/R	SUP. RESUELTA (ha)
-1579159	21-031-008-00369-00012	62000	PASTOS PERMANENTES DE 5 O MAS AÑOS-SIN VARIEDAD	S	5,00
-1538863	21-031-008-00369-00001	62000	PASTOS PERMANENTES DE 5 O MAS AÑOS-SIN VARIEDAD	S	80,87
1700000002967858	21-031-001-00119-00002	62000	PASTOS PERMANENTES DE 5 O MAS AÑOS-SIN VARIEDAD	S	0,16
1700000002967867	21-031-001-00119-00003	62000	PASTOS PERMANENTES DE 5 O MAS AÑOS-SIN VARIEDAD	S	1,96
1700000002967868	21-031-001-00119-00004	62000	PASTOS PERMANENTES DE 5 O MAS AÑOS-SIN VARIEDAD	S	8,68
1700000002967869	21-031-001-00119-00005	62000	PASTOS PERMANENTES DE 5 O MAS AÑOS-SIN VARIEDAD	S	1,55
1700000002967870	21-031-001-00119-00006	62000	PASTOS PERMANENTES DE 5 O MAS AÑOS-SIN VARIEDAD	S	0,61

Incidencias de carga ganadera**INCIDENCIA DESCRIPCIÓN**

100407 Explotación solicitada no forma parte de ningún organismo de control autorizado para la producción ecológica en Andalucía o fecha de inscripción posterior al plazo establecido (Anexo I. Criterios de Subvencionabilidad. Orden 28 de marzo de 2023).
Explotación:ES210310000134 Especie:PORCINO

(1) Superficie declarada admisible ajustada con la superficie comprometida.
(2) Factor de penalización valorando el alcance para el tipo de compromiso.

Puede verificar la integridad de una copia de este documento mediante la lectura del código QR adjunto o mediante el acceso a la dirección <https://ws050.juntadeandalucia.es/verificarFirma> indicando el código de VERIFICACIÓN

FIRMADO POR

RAQUEL MARIA ESPIN CRESPO

18/12/2024

VERIFICACIÓN

Pk2jmBDMDBSWPSC42MTUWFP24ALUB4

PÁG. 445/2078





APELLIDOS Y NOMBRE / RAZÓN SOCIAL **NIF** **EXPEDIENTE** **ANUALIDAD DE PAGO**
DOCE ASUNCION, S.L. ****5052* 1116472 1ª

IMPORTES POR ANUALIDAD

	2023	2024	2025	2026	2027
IMPORTE MÁXIMO SUBVENCIONABLE	6.161,25 €	6.161,25 €	6.161,25 €	6.161,25 €	6.161,25 €
IMPORTE MEDIO DE TRANSFERENCIA (€/ha)	82,15 €	82,15 €	82,15 €	82,15 €	82,15 €

RESUMEN DE UNIDADES

Cód	GRUPO DE PAGO	Sup. Dec. Admisible (ha)	Sup. Comprometida (ha)	Sup. ajustada compromiso (1) (ha)	% sobredec.	Sup. Resuelta (ha)	Importe Declarado	Importe Topado	Importe Resuelto	Importe tras sobredec.
428	PASTOS ASOCIADOS A GANADERÍA ECOLÓGICA	131,50		75,00	0,00	75,00	6.161,25	6.161,25	6.161,25	6.161,25
TOTAL		131,50	75,00	75,00		75,00	6.161,25	6.161,25	6.161,25	6.161,25

APLICACIÓN DE REDUCCIONES Y PENALIZACIONES

GRUPO DE PAGO	Importe Calculado	Importe prerreduc.	Criterios de subvencionabilidad y compromisos	Presentación tardía	Omisión declaración	Condicionidad	IMPORTE (Euros) RESUELTO
PASTOS ASOCIADOS A GANADERÍA	6.161,25	6.161,25	0,00	0,00	0,00	0,00	6.161,25
TOTAL	6.161,25	6.161,25					6.161,25

RESUMEN DE PAGOS

	RESUELTO	FEADER	MAPA	CAPADR
PASTOS ASOCIADOS A GANADERÍA ECOLÓGICA - Pago realizado	6.161,25 €	5.237,06 €	604,42 €	319,77 €

RECINTOS RESUELTOS

REE	REFERENCIA SIGPAC	CULTIVO DESCRIPCIÓN CULTIVO	S/R G.PAGO	PEND. MEDIA (%)	SUP. DEC. ADMISIBLE (ha)	SUP. COMPROM. (ha)	SUP. AJUSTADA COMPROM. (1) (ha)	SUP. CONV. SIGPAC (ha)	SUP. CERTIF. (ha)	SUP. CAMPO (ha)	SUP. CAMPO DETER. CULT. DECLARADO (ha)	SUP. DEC. REDUCIDA (ha)	SUP. RESUELTA (ha)
-84133	21-029-018-00024-020	62000 PASTOS PERMANENTES DE 5 O MAS AÑOS-SIN VARIEDAD	S 428	27,10	15,54	15,54	15,54		15,54			15,54	15,54
1700000002685890	21-029-012-00010-004	62000 PASTOS PERMANENTES DE 5 O MAS AÑOS-SIN VARIEDAD	S 428	52,20	3,64	3,64	3,64		14,57			3,64	3,64
1700000002685891	21-029-013-00004-003	62000 PASTOS PERMANENTES DE 5 O MAS AÑOS-SIN VARIEDAD	S 428	42,40	1,58	1,58	1,58		2,87			1,58	1,58
1700000002685892	21-029-013-00004-002	62000 PASTOS PERMANENTES DE 5 O MAS AÑOS-SIN VARIEDAD	S 428	41,50	13,30	13,30	13,30		15,65			13,30	13,30
1700000002685893	21-029-013-00004-012	62000 PASTOS PERMANENTES DE 5 O MAS AÑOS-SIN VARIEDAD	S 428	30,50	15,88	15,88	15,88		18,68			15,88	15,88
1700000002685894	21-029-013-00004-013	62000 PASTOS PERMANENTES DE 5 O MAS AÑOS-SIN VARIEDAD	S 428	38,10	9,95	9,95	9,95		9,95			9,95	9,95
1700000002685895	21-029-013-00004-011	62000 PASTOS PERMANENTES DE 5 O MAS AÑOS-SIN VARIEDAD	S 428	37,30	7,71	7,71	7,71		7,71			7,71	7,71
1700000002685896	21-029-013-00004-010	62000 PASTOS PERMANENTES DE 5 O MAS AÑOS-SIN VARIEDAD	S 428	37,10	2,62	2,62	2,62		2,62			2,62	2,62
1700000002685897	21-029-018-00024-008	62000 PASTOS PERMANENTES DE 5 O MAS AÑOS-SIN VARIEDAD	S 428	15,70	0,67	0,67	0,67		0,67			0,67	0,67
1700000002685898	21-029-018-00024-007	62000 PASTOS PERMANENTES DE 5 O MAS AÑOS-SIN VARIEDAD	S 428	21,10	16,64	16,64	16,64		16,64			16,64	16,64
1700000002685899	21-029-013-00004-016	62000 PASTOS PERMANENTES DE 5 O MAS AÑOS-SIN VARIEDAD	S 428	27,40	0,40	0,40	0,40		0,47			0,40	0,40
1700000002685901	21-029-013-00004-005	62000 PASTOS PERMANENTES DE 5 O MAS AÑOS-SIN VARIEDAD	S 428	40,20	0,34	0,34	0,34		1,35			0,34	0,34
1700000002685902	21-029-012-00010-008	62000 PASTOS PERMANENTES DE 5 O MAS AÑOS-SIN VARIEDAD	S 428	43,90	2,33	2,33	2,33		5,18			2,33	2,33
1700000002685904	21-029-012-00010-011	62000 PASTOS PERMANENTES DE 5 O MAS AÑOS-SIN VARIEDAD	S 428	34,30	0,91	0,91	0,91		3,65			0,91	0,91
1700000002685906	21-029-018-00024-018	62000 PASTOS PERMANENTES DE 5 O MAS AÑOS-SIN VARIEDAD	S 428	11,70	0,42	0,42	0,42		0,42			0,42	0,42
1700000002685907	21-029-013-00004-004	62000 PASTOS PERMANENTES DE 5 O MAS AÑOS-SIN VARIEDAD	S 428	49,40	2,30	2,30	2,30		6,56			2,30	2,30
1700000002685908	21-029-018-00024-019	62000 PASTOS PERMANENTES DE 5 O MAS AÑOS-SIN VARIEDAD	S 428	15,30	2,42	2,42	2,42		2,42			2,42	2,42
1700000002685909	21-029-013-00004-001	62000 PASTOS PERMANENTES DE 5 O MAS AÑOS-SIN VARIEDAD	S 428	33,60	15,44	15,44	15,44		18,17			15,44	15,44
1700000002685910	21-029-013-00004-006	62000 PASTOS PERMANENTES DE 5 O MAS AÑOS-SIN VARIEDAD	S 428	44,10	19,41	19,41	19,41		22,83			19,41	19,41

(1) Superficie declarada admisible ajustada con la superficie comprometida.
(2) Factor de penalización valorando el alcance para el tipo de compromiso.

Puede verificar la integridad de una copia de este documento mediante la lectura del código QR adjunto o mediante el acceso a la dirección <https://ws050.juntadeandalucia.es/verificarFirma> indicando el código de VERIFICACIÓN

FIRMADO POR

RAQUEL MARIA ESPIN CRESPO

18/12/2024

VERIFICACIÓN

Pk2jmBDMDBSWPSC42MTUWFP24ALUB4

PÁG. 446/2078



**INCIDENCIAS****INCIDENCIA DESCRIPCIÓN**

- 100407 Explotación solicitada no forma parte de ningún organismo de control autorizado para la producción ecológica en Andalucía o fecha de inscripción posterior al plazo establecido (Anexo I. Criterios de Subvencionabilidad. Orden 28 de marzo de 2023).
Explotación:ES210290000287 Especie:PORCINO
- 100424 Solicita recinto que no está comprometido para la operación.
Ref:170000002685900 Recinto:21-029-012-00010-00006 Cultivo:62000 PASTOS PERMANENTES DE 5 O MAS AÑOS-SIN VARIEDAD Secano
Ref:170000002685903 Recinto:21-029-012-00010-00009 Cultivo:62000 PASTOS PERMANENTES DE 5 O MAS AÑOS-SIN VARIEDAD Secano
Ref:170000002685905 Recinto:21-029-012-00010-00010 Cultivo:62000 PASTOS PERMANENTES DE 5 O MAS AÑOS-SIN VARIEDAD Secano

Datos considerados para el Cálculo de la Carga Ganadera mínima y máxima del expediente

Explotación	Especie	Inscrito en Sipea y Admisible	Ugm Calculada para CG Mínima	Ugm Calculada para CG Máxima
ES210290000287	BOVINA	SI	50,66	50,66
ES210290000287	PORCINO	NO	0,00	90,39
			<u>50,66</u>	<u>141,05</u>

Superficie determinada para Cálculo Carga Ganadera Mínima: 131,50 ha

Superficie determinada para Cálculo Carga Ganadera Máxima: 131,50 ha

Carga Ganadera Mínima Expediente: 0,39 ugm/ha

Carga Ganadera Máxima Expediente: 1,07 ugm/ha

Recintos Determinados para el Cálculo de Garga Ganadera Mínima

REF.	REFERENCIA SIGPAC	CULTIVO	DESCRIPCIÓN CULTIVO	S/R	SUP. RESUELTA (ha)
-84133	21-029-018-00024-00020	62000	PASTOS PERMANENTES DE 5 O MAS AÑOS-SIN VARIEDAD	S	15,54
1700000002685890	21-029-012-00010-00004	62000	PASTOS PERMANENTES DE 5 O MAS AÑOS-SIN VARIEDAD	S	3,64
1700000002685891	21-029-013-00004-00003	62000	PASTOS PERMANENTES DE 5 O MAS AÑOS-SIN VARIEDAD	S	1,58
1700000002685892	21-029-013-00004-00002	62000	PASTOS PERMANENTES DE 5 O MAS AÑOS-SIN VARIEDAD	S	13,30
1700000002685893	21-029-013-00004-00012	62000	PASTOS PERMANENTES DE 5 O MAS AÑOS-SIN VARIEDAD	S	15,88
1700000002685894	21-029-013-00004-00013	62000	PASTOS PERMANENTES DE 5 O MAS AÑOS-SIN VARIEDAD	S	9,95
1700000002685895	21-029-013-00004-00011	62000	PASTOS PERMANENTES DE 5 O MAS AÑOS-SIN VARIEDAD	S	7,71
1700000002685896	21-029-013-00004-00010	62000	PASTOS PERMANENTES DE 5 O MAS AÑOS-SIN VARIEDAD	S	2,62
1700000002685897	21-029-018-00024-00008	62000	PASTOS PERMANENTES DE 5 O MAS AÑOS-SIN VARIEDAD	S	0,67
1700000002685898	21-029-018-00024-00007	62000	PASTOS PERMANENTES DE 5 O MAS AÑOS-SIN VARIEDAD	S	16,64
1700000002685899	21-029-013-00004-00016	62000	PASTOS PERMANENTES DE 5 O MAS AÑOS-SIN VARIEDAD	S	0,40
1700000002685901	21-029-013-00004-00005	62000	PASTOS PERMANENTES DE 5 O MAS AÑOS-SIN VARIEDAD	S	0,34
1700000002685902	21-029-012-00010-00008	62000	PASTOS PERMANENTES DE 5 O MAS AÑOS-SIN VARIEDAD	S	2,33
1700000002685904	21-029-012-00010-00011	62000	PASTOS PERMANENTES DE 5 O MAS AÑOS-SIN VARIEDAD	S	0,91
1700000002685906	21-029-018-00024-00018	62000	PASTOS PERMANENTES DE 5 O MAS AÑOS-SIN VARIEDAD	S	0,42
1700000002685907	21-029-013-00004-00004	62000	PASTOS PERMANENTES DE 5 O MAS AÑOS-SIN VARIEDAD	S	2,30
1700000002685908	21-029-018-00024-00019	62000	PASTOS PERMANENTES DE 5 O MAS AÑOS-SIN VARIEDAD	S	2,42
1700000002685909	21-029-013-00004-00001	62000	PASTOS PERMANENTES DE 5 O MAS AÑOS-SIN VARIEDAD	S	15,44
1700000002685910	21-029-013-00004-00006	62000	PASTOS PERMANENTES DE 5 O MAS AÑOS-SIN VARIEDAD	S	19,41

(1) Superficie declarada admisible ajustada con la superficie comprometida.
(2) Factor de penalización valorando el alcance para el tipo de compromiso.

Puede verificar la integridad de una copia de este documento mediante la lectura del código QR adjunto o mediante el acceso a la dirección <https://ws050.juntadeandalucia.es/verificarFirma> indicando el código de VERIFICACIÓN

FIRMADO POR

RAQUEL MARIA ESPIN CRESPO

18/12/2024

VERIFICACIÓN

Pk2jmBDMDBSWPSC42MTUWFP24ALUB4

PÁG. 447/2078



**Datos considerados para el Cálculo de la Carga Ganadera mínima y máxima del expediente****Recintos Determinados para el Cálculo de Garga Ganadera Máxima**

REF.	REFERENCIA SIGPAC	CULTIVO	DESCRIPCIÓN CULTIVO	SUP.	
				S/R	RESUELTA (ha)
-84133	21-029-018-00024-00020	62000	PASTOS PERMANENTES DE 5 O MAS AÑOS-SIN VARIEDAD	S	15,54
1700000002685890	21-029-012-00010-00004	62000	PASTOS PERMANENTES DE 5 O MAS AÑOS-SIN VARIEDAD	S	3,64
1700000002685891	21-029-013-00004-00003	62000	PASTOS PERMANENTES DE 5 O MAS AÑOS-SIN VARIEDAD	S	1,58
1700000002685892	21-029-013-00004-00002	62000	PASTOS PERMANENTES DE 5 O MAS AÑOS-SIN VARIEDAD	S	13,30
1700000002685893	21-029-013-00004-00012	62000	PASTOS PERMANENTES DE 5 O MAS AÑOS-SIN VARIEDAD	S	15,88
1700000002685894	21-029-013-00004-00013	62000	PASTOS PERMANENTES DE 5 O MAS AÑOS-SIN VARIEDAD	S	9,95
1700000002685895	21-029-013-00004-00011	62000	PASTOS PERMANENTES DE 5 O MAS AÑOS-SIN VARIEDAD	S	7,71
1700000002685896	21-029-013-00004-00010	62000	PASTOS PERMANENTES DE 5 O MAS AÑOS-SIN VARIEDAD	S	2,62
1700000002685897	21-029-018-00024-00008	62000	PASTOS PERMANENTES DE 5 O MAS AÑOS-SIN VARIEDAD	S	0,67
1700000002685898	21-029-018-00024-00007	62000	PASTOS PERMANENTES DE 5 O MAS AÑOS-SIN VARIEDAD	S	16,64
1700000002685899	21-029-013-00004-00016	62000	PASTOS PERMANENTES DE 5 O MAS AÑOS-SIN VARIEDAD	S	0,40
1700000002685900	21-029-012-00010-00006	62000	PASTOS PERMANENTES DE 5 O MAS AÑOS-SIN VARIEDAD	S	0,00
1700000002685901	21-029-013-00004-00005	62000	PASTOS PERMANENTES DE 5 O MAS AÑOS-SIN VARIEDAD	S	0,34
1700000002685902	21-029-012-00010-00008	62000	PASTOS PERMANENTES DE 5 O MAS AÑOS-SIN VARIEDAD	S	2,33
1700000002685903	21-029-012-00010-00009	62000	PASTOS PERMANENTES DE 5 O MAS AÑOS-SIN VARIEDAD	S	0,00
1700000002685904	21-029-012-00010-00011	62000	PASTOS PERMANENTES DE 5 O MAS AÑOS-SIN VARIEDAD	S	0,91
1700000002685905	21-029-012-00010-00010	62000	PASTOS PERMANENTES DE 5 O MAS AÑOS-SIN VARIEDAD	S	0,00
1700000002685906	21-029-018-00024-00018	62000	PASTOS PERMANENTES DE 5 O MAS AÑOS-SIN VARIEDAD	S	0,42
1700000002685907	21-029-013-00004-00004	62000	PASTOS PERMANENTES DE 5 O MAS AÑOS-SIN VARIEDAD	S	2,30
1700000002685908	21-029-018-00024-00019	62000	PASTOS PERMANENTES DE 5 O MAS AÑOS-SIN VARIEDAD	S	2,42
1700000002685909	21-029-013-00004-00001	62000	PASTOS PERMANENTES DE 5 O MAS AÑOS-SIN VARIEDAD	S	15,44
1700000002685910	21-029-013-00004-00006	62000	PASTOS PERMANENTES DE 5 O MAS AÑOS-SIN VARIEDAD	S	19,41

Incidencias de carga ganadera**INCIDENCIA DESCRIPCIÓN**

100407 Explotación solicitada no forma parte de ningún organismo de control autorizado para la producción ecológica en Andalucía o fecha de inscripción posterior al plazo establecido (Anexo I. Criterios de Subvencionabilidad. Orden 28 de marzo de 2023).
Explotación:ES210290000287 Especie:PORCINO

(1) Superficie declarada admisible ajustada con la superficie comprometida.
(2) Factor de penalización valorando el alcance para el tipo de compromiso.

Puede verificar la integridad de una copia de este documento mediante la lectura del código QR adjunto o mediante el acceso a la dirección <https://ws050.juntadeandalucia.es/verificarFirma> indicando el código de VERIFICACIÓN

FIRMADO POR

RAQUEL MARIA ESPIN CRESPO

18/12/2024

VERIFICACIÓN

Pk2jmBDMDBSWPSC42MTUWFP24ALUB4

PÁG. 448/2078



**APELLIDOS Y NOMBRE / RAZÓN SOCIAL**

DOMINGUEZ GARCIA MARIA JOSEFA

NIF

***3922*

EXPEDIENTE

1183150

ANUALIDAD DE PAGO

1ª

IMPORTES POR ANUALIDAD

	2023	2024	2025	2026	2027
IMPORTE MÁXIMO SUBVENCIONABLE	6.161,25 €	6.161,25 €	6.161,25 €	6.161,25 €	6.161,25 €
IMPORTE MEDIO DE TRANSFERENCIA (€/ha)	82,15 €	82,15 €	82,15 €	82,15 €	82,15 €

RESUMEN DE UNIDADES

Cód	GRUPO DE PAGO	Sup. Dec. Admisible (ha)	Sup. Comprometida (ha)	Sup. ajustada compromiso (1) (ha)	% sobredec.	Sup. Resuelta (ha)	Importe Declarado	Importe Topado	Importe Resuelto	Importe tras sobredec.
428	PASTOS ASOCIADOS A GANADERÍA ECOLÓGICA	661,92		75,00	0,00	75,00	6.161,25	6.161,25	6.161,25	6.161,25
	TOTAL	661,92	75,00	75,00		75,00	6.161,25	6.161,25	6.161,25	6.161,25

APLICACIÓN DE REDUCCIONES Y PENALIZACIONES

GRUPO DE PAGO	Importe Calculado	Importe prereduc.	Criterios de subvencionabilidad y compromisos	Presentación tardía	Omisión declaración	Condicionidad	IMPORTE (Euros) RESUELTO
PASTOS ASOCIADOS A GANADERÍA	6.161,25	6.161,25	0,00	0,00	0,00	0,00	6.161,25
TOTAL	6.161,25	6.161,25					6.161,25

RESUMEN DE PAGOS

	RESUELTO	FEADER	MAPA	CAPADR
PASTOS ASOCIADOS A GANADERÍA ECOLÓGICA - Pago realizado	6.161,25 €	5.237,06 €	604,42 €	319,77 €

(1) Superficie declarada admisible ajustada con la superficie comprometida.
 (2) Factor de penalización valorando el alcance para el tipo de compromiso.

Puede verificar la integridad de una copia de este documento mediante la lectura del código QR adjunto o mediante el acceso a la dirección <https://ws050.juntadeandalucia.es/verificarFirma> indicando el código de VERIFICACIÓN

FIRMADO POR

RAQUEL MARIA ESPIN CRESPO

18/12/2024

VERIFICACIÓN

Pk2jmBDMDBSWPSC42MTUWFP24ALUB4

PÁG. 449/2078



**RECINTOS RESUELTOS**

REF.	REFERENCIA SIGPAC	CULTIVO DESCRIPCIÓN CULTIVO	S/R	G.PAGO	PEND. MEDIA (%)	SUP. DEC. ADMISIBLE (ha)	SUP. COMPROM. (ha)	SUP. AJUSTADA COMPR.(1) (ha)	SUP. CONV. SIGPAC (ha)	SUP. CERTIF. (ha)	SUP. CAMPO (ha)	SUP. CAMPO DETER. CULT. DECLARADO (ha)	SUP. DEC. REDUCIDA (ha)	SUP. RESUELTA (ha)
-1588133	21-020-003-00114-012	62000 PASTOS PERMANENTES DE 5 O MAS AÑOS-SIN VARIEDAD	S	428	21,00	12,65	12,65	12,65		12,65			12,65	12,65
-1588132	21-020-003-00114-002	62000 PASTOS PERMANENTES DE 5 O MAS AÑOS-SIN VARIEDAD	S	428	29,80	32,54	32,54	32,54		32,54			32,54	32,54
-1114741	21-020-004-00061-020	62000 PASTOS PERMANENTES DE 5 O MAS AÑOS-SIN VARIEDAD	S	428	17,50	0,03	0,03	0,03		0,03			0,03	0,03
-1114740	21-020-004-00061-019	62000 PASTOS PERMANENTES DE 5 O MAS AÑOS-SIN VARIEDAD	S	428	22,00	0,08	0,08	0,08		0,09			0,08	0,08
-1114739	21-020-004-00061-015	62000 PASTOS PERMANENTES DE 5 O MAS AÑOS-SIN VARIEDAD	S	428	9,90	14,99	14,99	14,99		14,99			14,99	14,99
-560961	21-020-004-00061-018	62000 PASTOS PERMANENTES DE 5 O MAS AÑOS-SIN VARIEDAD	S	428	17,30	0,14	0,14	0,14		0,14			0,14	0,14
-133614	21-020-004-00061-015	62000 PASTOS PERMANENTES DE 5 O MAS AÑOS-SIN VARIEDAD	S	428	14,00	0,03	0,03	0,03		0,03			0,03	0,03
170000006426080	21-020-002-00165-001	62000 PASTOS PERMANENTES DE 5 O MAS AÑOS-SIN VARIEDAD	S	428	17,90	1,57	1,57	1,57		1,57			1,57	1,57
170000006426081	21-020-004-00017-003	62000 PASTOS PERMANENTES DE 5 O MAS AÑOS-SIN VARIEDAD	S	428	10,50	13,83	13,83	13,83		13,83			13,83	13,83
170000006426082	21-020-004-00047-014	62000 PASTOS PERMANENTES DE 5 O MAS AÑOS-SIN VARIEDAD	S	428	38,50	1,73	1,64	1,64		2,04			1,64	1,64
170000006426083	21-020-004-00016-013	62000 PASTOS PERMANENTES DE 5 O MAS AÑOS-SIN VARIEDAD	S	428	12,10	48,53	48,53	48,53		48,53			48,53	48,53
170000006426084	21-020-004-00017-006	62000 PASTOS PERMANENTES DE 5 O MAS AÑOS-SIN VARIEDAD	S	428	19,20	32,14	32,14	32,14		32,14			32,14	32,14
170000006426086	21-020-004-00014-010	62000 PASTOS PERMANENTES DE 5 O MAS AÑOS-SIN VARIEDAD	S	428	26,10	206,76	206,76	206,76		275,68			206,76	206,76
170000006426087	21-020-002-00166-002	62000 PASTOS PERMANENTES DE 5 O MAS AÑOS-SIN VARIEDAD	S	428	13,60	1,44	1,44	1,44		1,44			1,44	1,44
170000006426088	21-020-002-00168-003	62000 PASTOS PERMANENTES DE 5 O MAS AÑOS-SIN VARIEDAD	S	428	17,90	46,07	46,07	46,07		46,07			46,07	46,07
170000006426089	21-029-018-00002-001	62000 PASTOS PERMANENTES DE 5 O MAS AÑOS-SIN VARIEDAD	S	428	25,50	26,84	26,84	26,84		35,79			26,84	26,84
170000006426090	21-029-016-00015-003	62000 PASTOS PERMANENTES DE 5 O MAS AÑOS-SIN VARIEDAD	S	428	13,20	21,13	21,13	21,13		21,13			21,13	21,13
170000006426091	21-029-016-00015-005	62000 PASTOS PERMANENTES DE 5 O MAS AÑOS-SIN VARIEDAD	S	428	15,10	7,53	7,53	7,53		7,53			7,53	7,53
170000006426092	21-029-016-00014-001	62000 PASTOS PERMANENTES DE 5 O MAS AÑOS-SIN VARIEDAD	S	428	14,00	3,81	3,81	3,81		3,81			3,81	3,81
170000006426093	21-029-014-00124-007	62000 PASTOS PERMANENTES DE 5 O MAS AÑOS-SIN VARIEDAD	S	428	5,20	3,76	3,76	3,76		3,76			3,76	3,76
170000006426094	21-020-004-00061-007	62000 PASTOS PERMANENTES DE 5 O MAS AÑOS-SIN VARIEDAD	S	428	24,50	1,50	1,50	1,50		1,50			1,50	1,50
170000006426097	21-020-004-00061-013	62000 PASTOS PERMANENTES DE 5 O MAS AÑOS-SIN VARIEDAD	S	428	35,80	29,90	29,90	29,90		35,18			29,90	29,90
170000006426098	21-029-014-00124-006	62000 PASTOS PERMANENTES DE 5 O MAS AÑOS-SIN VARIEDAD	S	428	22,60	10,58	10,58	10,58		10,58			10,58	10,58
170000006426099	21-029-014-00124-001	62000 PASTOS PERMANENTES DE 5 O MAS AÑOS-SIN VARIEDAD	S	428	25,80	34,84	34,84	34,84		34,84			34,84	34,84
170000006426100	21-020-004-00059-001	62000 PASTOS PERMANENTES DE 5 O MAS AÑOS-SIN VARIEDAD	S	428	17,40	71,54	71,54	71,54		71,54			71,54	71,54
170000006426101	21-020-004-00047-017	62000 PASTOS PERMANENTES DE 5 O MAS AÑOS-SIN VARIEDAD	S	428	30,40	1,29	1,29	1,29		3,68			1,29	1,29
170000006426102	21-020-004-00047-007	62000 PASTOS PERMANENTES DE 5 O MAS AÑOS-SIN VARIEDAD	S	428	36,70	0,99	0,99	0,99		1,32			0,99	0,99
170000006426103	21-020-004-00047-011	62000 PASTOS PERMANENTES DE 5 O MAS AÑOS-SIN VARIEDAD	S	428	36,00	14,60	14,35	14,35		17,18			14,35	14,35
170000006426104	21-020-004-00047-008	62000 PASTOS PERMANENTES DE 5 O MAS AÑOS-SIN VARIEDAD	S	428	28,40	6,41	6,41	6,41		8,55			6,41	6,41
170000006426105	21-020-004-00047-003	62000 PASTOS PERMANENTES DE 5 O MAS AÑOS-SIN VARIEDAD	S	428	32,00	0,23	0,23	0,23		0,23			0,23	0,23
170000006426106	21-020-004-00047-013	62000 PASTOS PERMANENTES DE 5 O MAS AÑOS-SIN VARIEDAD	S	428	39,50	14,44	14,10	14,10		26,26			14,10	14,10

INCIDENCIAS**INCIDENCIA DESCRIPCIÓN**

- 4272 Verifica que las líneas de declaración de las Solicitudes Únicas no tienen solapes con la capa de Retroactividad Gráfica (ambas de la misma campaña) a nivel de expediente/línea de declaración gráfica de la solicitud.
Ref:170000006426103 Recinto:21-020-004-00047-00011 Cultivo: - Agregado de la referencia del recinto.:0 Zona de la referencia del recinto.:0 Superficie solapada.:0,25 Id. Incid.:101074652
Ref:170000006426106 Recinto:21-020-004-00047-00013 Cultivo: - Agregado de la referencia del recinto.:0 Zona de la referencia del recinto.:0 Superficie solapada.:0,34 Id. Incid.:101074653
Ref:170000006426082 Recinto:21-020-004-00047-00014 Cultivo: - Agregado de la referencia del recinto.:0 Zona de la referencia del recinto.:0 Superficie solapada.:0,09 Id. Incid.:101074651
- 100407 Explotación solicitada no forma parte de ningún organismo de control autorizado para la producción ecológica en Andalucía o fecha de inscripción posterior al plazo establecido (Anexo I. Criterios de Subvencionabilidad. Orden 28 de marzo de 2023).
Explotación:ES210200000016 Especie:PORCINO
Explotación:ES210200000030 Especie:PORCINO
Explotación:ES210200000031 Especie:PORCINO
Explotación:ES2102900000273 Especie:PORCINO
- 100424 Solicita recinto que no está comprometido para la operación.
Ref:170000006426095 Recinto:21-020-004-00061-00008 Cultivo:62000 PASTOS PERMANENTES DE 5 O MAS AÑOS-SIN VARIEDAD Secano
Ref:170000006426096 Recinto:21-020-004-00061-00014 Cultivo:62000 PASTOS PERMANENTES DE 5 O MAS AÑOS-SIN VARIEDAD Secano

Datos considerados para el Cálculo de la Carga Ganadera mínima y máxima del expediente

(1) Superficie declarada admisible ajustada con la superficie comprometida.
(2) Factor de penalización valorando el alcance para el tipo de compromiso.

Puede verificar la integridad de una copia de este documento mediante la lectura del código QR adjunto o mediante el acceso a la dirección <https://ws050.juntadeandalucia.es/verificarFirma> indicando el código de VERIFICACIÓN

FIRMADO POR

RAQUEL MARIA ESPIN CRESPO

18/12/2024

VERIFICACIÓN

Pk2jmBDMDBSWPSC42MTUWFP24ALUB4

PÁG. 450/2078



**Datos considerados para el Cálculo de la Carga Ganadera mínima y máxima del expediente**

Explotación	Especie	Inscrito en Sipea y Admisible	Ugm Calculada para CG Mínima	Ugm Calculada para CG Máxima
ES210200000016	BOVINA	SI	60,03	60,03
ES210200000016	PORCINO	NO	0,00	0,00
ES210200000030	BOVINA	SI	55,30	55,30
ES210200000030	PORCINO	NO	0,00	10,96
ES210200000031	BOVINA	SI	92,42	92,42
ES210200000031	PORCINO	NO	0,00	8,86
ES210200000116	BOVINA	SI	48,22	48,22
ES210290000273	BOVINA	SI	63,72	63,72
ES210290000273	PORCINO	NO	0,00	0,00
			319,69	339,51

Superficie determinada para Cálculo Carga Ganadera Mínima: 676,70 ha

Superficie determinada para Cálculo Carga Ganadera Máxima: 676,70 ha

Carga Ganadera Mínima Expediente: 0,47 ugm/ha

Carga Ganadera Máxima Expediente: 0,50 ugm/ha

Recintos Determinados para el Cálculo de Garga Ganadera Mínima

REF.	REFERENCIA SIGPAC	CULTIVO	DESCRIPCIÓN CULTIVO	S/R	SUP. RESUELTA (ha)
-1588133	21-020-003-00114-00012	62000	PASTOS PERMANENTES DE 5 O MAS AÑOS-SIN VARIEDAD	S	12,65
-1588132	21-020-003-00114-00002	62000	PASTOS PERMANENTES DE 5 O MAS AÑOS-SIN VARIEDAD	S	32,54
-1114741	21-020-004-00061-00020	62000	PASTOS PERMANENTES DE 5 O MAS AÑOS-SIN VARIEDAD	S	0,03
-1114740	21-020-004-00061-00019	62000	PASTOS PERMANENTES DE 5 O MAS AÑOS-SIN VARIEDAD	S	0,08
-1114739	21-020-004-00016-00015	62000	PASTOS PERMANENTES DE 5 O MAS AÑOS-SIN VARIEDAD	S	14,99
-560961	21-020-004-00061-00018	62000	PASTOS PERMANENTES DE 5 O MAS AÑOS-SIN VARIEDAD	S	0,14
-133614	21-020-004-00061-00015	62000	PASTOS PERMANENTES DE 5 O MAS AÑOS-SIN VARIEDAD	S	0,03
1700000006426080	21-020-002-00165-00001	62000	PASTOS PERMANENTES DE 5 O MAS AÑOS-SIN VARIEDAD	S	1,57
1700000006426081	21-020-004-00017-00003	62000	PASTOS PERMANENTES DE 5 O MAS AÑOS-SIN VARIEDAD	S	13,83
1700000006426082	21-020-004-00047-00014	62000	PASTOS PERMANENTES DE 5 O MAS AÑOS-SIN VARIEDAD	S	1,64
1700000006426083	21-020-004-00016-00013	62000	PASTOS PERMANENTES DE 5 O MAS AÑOS-SIN VARIEDAD	S	48,53
1700000006426084	21-020-004-00017-00006	62000	PASTOS PERMANENTES DE 5 O MAS AÑOS-SIN VARIEDAD	S	32,14
1700000006426085	21-020-003-00114-00008	62000	PASTOS PERMANENTES DE 5 O MAS AÑOS-SIN VARIEDAD	S	15,46
1700000006426086	21-020-004-00014-00010	62000	PASTOS PERMANENTES DE 5 O MAS AÑOS-SIN VARIEDAD	S	206,76
1700000006426087	21-020-002-00166-00002	62000	PASTOS PERMANENTES DE 5 O MAS AÑOS-SIN VARIEDAD	S	1,44
1700000006426088	21-020-002-00168-00003	62000	PASTOS PERMANENTES DE 5 O MAS AÑOS-SIN VARIEDAD	S	46,07
1700000006426089	21-029-018-00002-00001	62000	PASTOS PERMANENTES DE 5 O MAS AÑOS-SIN VARIEDAD	S	26,84
1700000006426090	21-029-016-00015-00003	62000	PASTOS PERMANENTES DE 5 O MAS AÑOS-SIN VARIEDAD	S	21,13
1700000006426091	21-029-016-00015-00005	62000	PASTOS PERMANENTES DE 5 O MAS AÑOS-SIN VARIEDAD	S	7,53
1700000006426092	21-029-016-00014-00001	62000	PASTOS PERMANENTES DE 5 O MAS AÑOS-SIN VARIEDAD	S	3,81
1700000006426093	21-029-014-00124-00007	62000	PASTOS PERMANENTES DE 5 O MAS AÑOS-SIN VARIEDAD	S	3,76
1700000006426094	21-020-004-00061-00007	62000	PASTOS PERMANENTES DE 5 O MAS AÑOS-SIN VARIEDAD	S	1,50
1700000006426097	21-020-004-00061-00013	62000	PASTOS PERMANENTES DE 5 O MAS AÑOS-SIN VARIEDAD	S	29,90

(1) Superficie declarada admisible ajustada con la superficie comprometida.
(2) Factor de penalización valorando el alcance para el tipo de compromiso.Puede verificar la integridad de una copia de este documento mediante la lectura del código QR adjunto o mediante el acceso a la dirección <https://ws050.juntadeandalucia.es/verificarFirma> indicando el código de VERIFICACIÓN

FIRMADO POR

RAQUEL MARIA ESPIN CRESPO

18/12/2024

VERIFICACIÓN

Pk2jmBDMDBSWPSC42MTUWFP24ALUB4

PÁG. 451/2078



**Datos considerados para el Cálculo de la Carga Ganadera mínima y máxima del expediente****Recintos Determinados para el Cálculo de Garga Ganadera Mínima**

REF.	REFERENCIA SIGPAC	CULTIVO	DESCRIPCIÓN CULTIVO	S/R	SUP.
					RESUELTA (ha)
1700000006426098	21-029-014-00124-00006	62000	PASTOS PERMANENTES DE 5 O MAS AÑOS-SIN VARIEDAD	S	10,58
1700000006426099	21-029-014-00124-00001	62000	PASTOS PERMANENTES DE 5 O MAS AÑOS-SIN VARIEDAD	S	34,84
1700000006426100	21-020-004-00059-00001	62000	PASTOS PERMANENTES DE 5 O MAS AÑOS-SIN VARIEDAD	S	71,54
1700000006426101	21-020-004-00047-00017	62000	PASTOS PERMANENTES DE 5 O MAS AÑOS-SIN VARIEDAD	S	1,29
1700000006426102	21-020-004-00047-00007	62000	PASTOS PERMANENTES DE 5 O MAS AÑOS-SIN VARIEDAD	S	0,99
1700000006426103	21-020-004-00047-00011	62000	PASTOS PERMANENTES DE 5 O MAS AÑOS-SIN VARIEDAD	S	14,35
1700000006426104	21-020-004-00047-00008	62000	PASTOS PERMANENTES DE 5 O MAS AÑOS-SIN VARIEDAD	S	6,41
1700000006426105	21-020-004-00047-00003	62000	PASTOS PERMANENTES DE 5 O MAS AÑOS-SIN VARIEDAD	S	0,23
1700000006426106	21-020-004-00047-00013	62000	PASTOS PERMANENTES DE 5 O MAS AÑOS-SIN VARIEDAD	S	14,10

Recintos Determinados para el Cálculo de Garga Ganadera Máxima

REF.	REFERENCIA SIGPAC	CULTIVO	DESCRIPCIÓN CULTIVO	S/R	SUP.
					RESUELTA (ha)
-1588133	21-020-003-00114-00012	62000	PASTOS PERMANENTES DE 5 O MAS AÑOS-SIN VARIEDAD	S	12,65
-1588132	21-020-003-00114-00002	62000	PASTOS PERMANENTES DE 5 O MAS AÑOS-SIN VARIEDAD	S	32,54
-1114741	21-020-004-00061-00020	62000	PASTOS PERMANENTES DE 5 O MAS AÑOS-SIN VARIEDAD	S	0,03
-1114740	21-020-004-00061-00019	62000	PASTOS PERMANENTES DE 5 O MAS AÑOS-SIN VARIEDAD	S	0,08
-1114739	21-020-004-00016-00015	62000	PASTOS PERMANENTES DE 5 O MAS AÑOS-SIN VARIEDAD	S	14,99
-560961	21-020-004-00061-00018	62000	PASTOS PERMANENTES DE 5 O MAS AÑOS-SIN VARIEDAD	S	0,14
-133614	21-020-004-00061-00015	62000	PASTOS PERMANENTES DE 5 O MAS AÑOS-SIN VARIEDAD	S	0,03
1700000006426080	21-020-002-00165-00001	62000	PASTOS PERMANENTES DE 5 O MAS AÑOS-SIN VARIEDAD	S	1,57
1700000006426081	21-020-004-00017-00003	62000	PASTOS PERMANENTES DE 5 O MAS AÑOS-SIN VARIEDAD	S	13,83
1700000006426082	21-020-004-00047-00014	62000	PASTOS PERMANENTES DE 5 O MAS AÑOS-SIN VARIEDAD	S	1,64
1700000006426083	21-020-004-00016-00013	62000	PASTOS PERMANENTES DE 5 O MAS AÑOS-SIN VARIEDAD	S	48,53
1700000006426084	21-020-004-00017-00006	62000	PASTOS PERMANENTES DE 5 O MAS AÑOS-SIN VARIEDAD	S	32,14
1700000006426085	21-020-003-00114-00008	62000	PASTOS PERMANENTES DE 5 O MAS AÑOS-SIN VARIEDAD	S	15,46
1700000006426086	21-020-004-00014-00010	62000	PASTOS PERMANENTES DE 5 O MAS AÑOS-SIN VARIEDAD	S	206,76
1700000006426087	21-020-002-00166-00002	62000	PASTOS PERMANENTES DE 5 O MAS AÑOS-SIN VARIEDAD	S	1,44
1700000006426088	21-020-002-00168-00003	62000	PASTOS PERMANENTES DE 5 O MAS AÑOS-SIN VARIEDAD	S	46,07
1700000006426089	21-029-018-00002-00001	62000	PASTOS PERMANENTES DE 5 O MAS AÑOS-SIN VARIEDAD	S	26,84
1700000006426090	21-029-016-00015-00003	62000	PASTOS PERMANENTES DE 5 O MAS AÑOS-SIN VARIEDAD	S	21,13
1700000006426091	21-029-016-00015-00005	62000	PASTOS PERMANENTES DE 5 O MAS AÑOS-SIN VARIEDAD	S	7,53
1700000006426092	21-029-016-00014-00001	62000	PASTOS PERMANENTES DE 5 O MAS AÑOS-SIN VARIEDAD	S	3,81
1700000006426093	21-029-014-00124-00007	62000	PASTOS PERMANENTES DE 5 O MAS AÑOS-SIN VARIEDAD	S	3,76
1700000006426094	21-020-004-00061-00007	62000	PASTOS PERMANENTES DE 5 O MAS AÑOS-SIN VARIEDAD	S	1,50
1700000006426095	21-020-004-00061-00008	62000	PASTOS PERMANENTES DE 5 O MAS AÑOS-SIN VARIEDAD	S	0,00
1700000006426096	21-020-004-00061-00014	62000	PASTOS PERMANENTES DE 5 O MAS AÑOS-SIN VARIEDAD	S	0,00
1700000006426097	21-020-004-00061-00013	62000	PASTOS PERMANENTES DE 5 O MAS AÑOS-SIN VARIEDAD	S	29,90

(1) Superficie declarada admisible ajustada con la superficie comprometida.
(2) Factor de penalización valorando el alcance para el tipo de compromiso.

Puede verificar la integridad de una copia de este documento mediante la lectura del código QR adjunto o mediante el acceso a la dirección <https://ws050.juntadeandalucia.es/verificarFirma> indicando el código de VERIFICACIÓN

FIRMADO POR

RAQUEL MARIA ESPIN CRESPO

18/12/2024

VERIFICACIÓN

Pk2jmBDMDBSWPSC42MTUWFP24ALUB4

PÁG. 452/2078



**Datos considerados para el Cálculo de la Carga Ganadera mínima y máxima del expediente****Recintos Determinados para el Cálculo de Garga Ganadera Máxima**

REF.	REFERENCIA SIGPAC	CULTIVO	DESCRIPCIÓN CULTIVO	SUP.	
				S/R	RESUELTA (ha)
1700000006426098	21-029-014-00124-00006	62000	PASTOS PERMANENTES DE 5 O MAS AÑOS-SIN VARIEDAD	S	10,58
1700000006426099	21-029-014-00124-00001	62000	PASTOS PERMANENTES DE 5 O MAS AÑOS-SIN VARIEDAD	S	34,84
1700000006426100	21-020-004-00059-00001	62000	PASTOS PERMANENTES DE 5 O MAS AÑOS-SIN VARIEDAD	S	71,54
1700000006426101	21-020-004-00047-00017	62000	PASTOS PERMANENTES DE 5 O MAS AÑOS-SIN VARIEDAD	S	1,29
1700000006426102	21-020-004-00047-00007	62000	PASTOS PERMANENTES DE 5 O MAS AÑOS-SIN VARIEDAD	S	0,99
1700000006426103	21-020-004-00047-00011	62000	PASTOS PERMANENTES DE 5 O MAS AÑOS-SIN VARIEDAD	S	14,35
1700000006426104	21-020-004-00047-00008	62000	PASTOS PERMANENTES DE 5 O MAS AÑOS-SIN VARIEDAD	S	6,41
1700000006426105	21-020-004-00047-00003	62000	PASTOS PERMANENTES DE 5 O MAS AÑOS-SIN VARIEDAD	S	0,23
1700000006426106	21-020-004-00047-00013	62000	PASTOS PERMANENTES DE 5 O MAS AÑOS-SIN VARIEDAD	S	14,10

Incidencias de carga ganadera**INCIDENCIA DESCRIPCIÓN**

4272	Verifica que las líneas de declaración de las Solicitudes Únicas no tienen solapes con la capa de Retroactividad Gráfica (ambas de la misma campaña) a nivel de expediente/línea de declaración gráfica de la solicitud. Ref:1700000006426082 Recinto:21-020-004-00047-00014 Cultivo: - Agregado de la referencia del recinto.:0 Zona de la referencia del recinto.:0 Superficie solapada.:0,09 Id. Incid.:5093435 Ref:1700000006426103 Recinto:21-020-004-00047-00011 Cultivo: - Agregado de la referencia del recinto.:0 Zona de la referencia del recinto.:0 Superficie solapada.:0,25 Id. Incid.:5093436 Ref:1700000006426106 Recinto:21-020-004-00047-00013 Cultivo: - Agregado de la referencia del recinto.:0 Zona de la referencia del recinto.:0 Superficie solapada.:0,34 Id. Incid.:5093437
100407	Explotación solicitada no forma parte de ningún organismo de control autorizado para la producción ecológica en Andalucía o fecha de inscripción posterior al plazo establecido (Anexo I. Criterios de Subvencionabilidad. Orden 28 de marzo de 2023). Explotación:ES210200000016 Especie:PORCINO Explotación:ES210200000030 Especie:PORCINO Explotación:ES210200000031 Especie:PORCINO Explotación:ES210290000273 Especie:PORCINO

(1) Superficie declarada admisible ajustada con la superficie comprometida.
(2) Factor de penalización valorando el alcance para el tipo de compromiso.

Puede verificar la integridad de una copia de este documento mediante la lectura del código QR adjunto o mediante el acceso a la dirección <https://ws050.juntadeandalucia.es/verificarFirma> indicando el código de VERIFICACIÓN

FIRMADO POR	RAQUEL MARIA ESPIN CRESPO	18/12/2024	
VERIFICACIÓN	Pk2jmBDMDBSWPSC42MTUWFP24ALUB4	PÁG. 453/2078	

**APELLIDOS Y NOMBRE / RAZÓN SOCIAL**

DOMINGUEZ GARZON MARIA ROSARIO

NIF

***2741*

EXPEDIENTE

1109735

ANUALIDAD DE PAGO

1ª

IMPORTES POR ANUALIDAD

	2023	2024	2025	2026	2027
IMPORTE MÁXIMO SUBVENCIONABLE	4.871,24 €	4.871,24 €	4.871,24 €	4.871,24 €	4.871,24 €
IMPORTE MEDIO DE TRANSFERENCIA (€/ha)	247,90 €	247,90 €	247,90 €	247,90 €	247,90 €

RESUMEN DE UNIDADES

Cód	GRUPO DE PAGO	Sup. Dec. Admisible (ha)	Sup. Comprometida (ha)	Sup. ajustada compromiso (1) (ha)	% sobredec.	Sup. Resuelta (ha)	Importe Declarado	Importe Topado	Importe Resuelto	Importe tras sobredec.
429	OLIVAR	19,65		19,65	0,00	19,65	4.871,24	4.871,24	4.871,24	4.871,24
TOTAL		19,65	19,65	19,65		19,65	4.871,24	4.871,24	4.871,24	4.871,24

APLICACIÓN DE REDUCCIONES Y PENALIZACIONES

GRUPO DE PAGO	Importe Calculado	Importe prereduc.	Criterios de subvencionabilidad y compromisos	Presentación tardía	Omisión declaración	Condicionalidad	IMPORTE (Euros) RESUELTO
OLIVAR	4.871,24	4.871,24	0,00	0,00	0,00	0,00	4.871,24
TOTAL	4.871,24	4.871,24					4.871,24

RESUMEN DE PAGOS**IMPORTE (Euros)**

	RESUELTO	FEADER	MAPA	CAPADR
OLIVAR - Pago realizado	4.871,24 €	4.140,55 €	477,87 €	252,82 €

RECINTOS RESUELTOS

REF.	REFERENCIA SIGPAC	CULTIVO DESCRIPCIÓN CULTIVO	S/R G.PAGO	PEND. MEDIA (%)	SUP. DEC. ADMISIBLE (ha)	SUP. COMPROM. (ha)	SUP. AJUSTADA COMPR.(1) (ha)	SUP. CONY. SIGPAC (ha)	SUP. CERTIE (ha)	SUP. CAMPO (ha)	SUP. CAMPO DETER. CULT. DECLARADO (ha)	SUP. DEC. REDUCIDA (ha)	SUP. RESUELTA (ha)
1700000005658794	21-007-008-00213-003	101216 OLIVAR-MANZANILLA DE HUELVA	S 429	21,70	2,94	2,94	2,94	2,94	2,94			2,94	2,94
1700000005658795	21-059-003-00014-002	101216 OLIVAR-MANZANILLA DE HUELVA	S 429	12,60	9,40	9,40	9,40	9,40	9,40			9,40	9,40
1700000005658796	21-059-003-00095-002	101216 OLIVAR-MANZANILLA DE HUELVA	S 429	15,80	6,54	6,54	6,54	6,54	6,54			6,54	6,54
1700000005658797	21-078-031-00005-002	101216 OLIVAR-MANZANILLA DE HUELVA	S 429	15,00	0,77	0,77	0,77	0,77	0,77			0,77	0,77

INCIDENCIAS**INCIDENCIA DESCRIPCIÓN**

- 100421 Recinto declarado por error para una operación de la 6503, que se ha corregido de oficio marcando la operación correcta, de acuerdo con la fecha de inscripción del recinto en la producción ecológica.
 Ref:1700000005658794 Recinto:21-007-008-00213-00003 Cultivo:101216 OLIVAR-MANZANILLA DE HUELVA Secano
 Ref:1700000005658795 Recinto:21-059-003-00014-00002 Cultivo:101216 OLIVAR-MANZANILLA DE HUELVA Secano
 Ref:1700000005658796 Recinto:21-059-003-00095-00002 Cultivo:101216 OLIVAR-MANZANILLA DE HUELVA Secano
 Ref:1700000005658797 Recinto:21-078-031-00005-00002 Cultivo:101216 OLIVAR-MANZANILLA DE HUELVA Secano

(1) Superficie declarada admisible ajustada con la superficie comprometida.
 (2) Factor de penalización valorando el alcance para el tipo de compromiso.

Puede verificar la integridad de una copia de este documento mediante la lectura del código QR adjunto o mediante el acceso a la dirección <https://ws050.juntadeandalucia.es/verificarFirma> indicando el código de VERIFICACIÓN

FIRMADO POR

RAQUEL MARIA ESPIN CRESPO

18/12/2024

VERIFICACIÓN

Pk2jmBDMDBSWPSC42MTUWFP24ALUB4

PÁG. 454/2078



**APELLIDOS Y NOMBRE / RAZÓN SOCIAL**

DOMINGUEZ GONZALEZ RAMON

NIF

***4841*

EXPEDIENTE

1127479

ANUALIDAD DE PAGO

1ª

IMPORTES POR ANUALIDAD

	2023	2024	2025	2026	2027
IMPORTE MÁXIMO SUBVENCIONABLE	1.118,03 €	1.118,03 €	1.118,03 €	1.118,03 €	1.118,03 €
IMPORTE MEDIO DE TRANSFERENCIA (€/ha)	247,90 €	247,90 €	247,90 €	247,90 €	247,90 €

RESUMEN DE UNIDADES

Cód	GRUPO DE PAGO	Sup. Dec. Admisible (ha)	Sup. Comprometida (ha)	Sup. ajustada compromiso (1) (ha)	% sobredec.	Sup. Resuelta (ha)	Importe Declarado	Importe Topado	Importe Resuelto	Importe tras sobredec.
429	OLIVAR	4,51		4,51	0,00	4,51	1.118,03	1.118,03	1.118,03	1.118,03
TOTAL		4,51	4,51	4,51		4,51	1.118,03	1.118,03	1.118,03	1.118,03

APLICACIÓN DE REDUCCIONES Y PENALIZACIONES

GRUPO DE PAGO	Importe Calculado	Importe prereduc.	Criterios de subvencionabilidad y compromisos	Presentación tardía	Omisión declaración	Condicionalidad	IMPORTE (Euros) RESUELTO
OLIVAR	1.118,03	1.118,03	0,00	0,00	0,00	0,00	1.118,03
TOTAL	1.118,03	1.118,03					1.118,03

RESUMEN DE PAGOS**IMPORTE (Euros)**

	RESUELTO	FEADER	MAPA	CAPADR
OLIVAR - Pago realizado	1.118,03 €	950,33 €	109,68 €	58,02 €

RECINTOS RESUELTOS

REF.	REFERENCIA SIGPAC	CULTIVO DESCRIPCIÓN CULTIVO	S/R G.PAGO	PEND. MEDIA (%)	SUP. DEC. ADMISIBLE (ha)	SUP. COMPROM. (ha)	SUP. AJUSTADA COMPR.(1) (ha)	SUP. CONY. SIGPAC (ha)	SUP. CERTIE (ha)	SUP. CAMPO (ha)	SUP. CAMPO DETER. CULT. DECLARADO (ha)	SUP. DEC. REDUCIDA (ha)	SUP. RESUELTA (ha)
1700000005858428	21-029-001-00021-002	101216 OLIVAR-MANZANILLA DE HUELVA	S 429	17,50	0,61	0,61	0,61		0,61			0,61	0,61
1700000005858429	21-029-002-00111-003	101216 OLIVAR-MANZANILLA DE HUELVA	S 429	6,60	0,07	0,07	0,07		0,07			0,07	0,07
1700000005858430	21-029-002-00112-002	101216 OLIVAR-MANZANILLA DE HUELVA	S 429	8,10	0,27	0,27	0,27		0,27			0,27	0,27
1700000005858431	21-029-002-00113-002	101216 OLIVAR-MANZANILLA DE HUELVA	S 429	11,10	0,35	0,35	0,35		0,35			0,35	0,35
1700000005858432	21-029-002-00114-003	101216 OLIVAR-MANZANILLA DE HUELVA	S 429	11,60	0,41	0,41	0,41		0,41			0,41	0,41
1700000005858433	21-029-002-00107-001	101216 OLIVAR-MANZANILLA DE HUELVA	S 429	12,20	1,80	1,80	1,80		1,80			1,80	1,80
1700000005858434	21-029-002-00110-001	101216 OLIVAR-MANZANILLA DE HUELVA	S 429	10,90	0,67	0,67	0,67		0,67			0,67	0,67
1700000005858435	21-029-002-00111-001	101216 OLIVAR-MANZANILLA DE HUELVA	S 429	11,20	0,09	0,09	0,09		0,09			0,09	0,09
1700000005858436	21-029-002-00111-002	101216 OLIVAR-MANZANILLA DE HUELVA	S 429	3,90	0,11	0,11	0,11		0,11			0,11	0,11
1700000005858437	21-029-002-00112-004	101216 OLIVAR-MANZANILLA DE HUELVA	S 429	9,20	0,10	0,10	0,10		0,10			0,10	0,10
1700000005858438	21-029-002-00113-003	101216 OLIVAR-MANZANILLA DE HUELVA	S 429	17,50	0,02	0,02	0,02		0,02			0,02	0,02
1700000005858439	21-029-002-00114-006	101216 OLIVAR-MANZANILLA DE HUELVA	S 429	25,40	0,01	0,01	0,01		0,01			0,01	0,01

(1) Superficie declarada admisible ajustada con la superficie comprometida.
(2) Factor de penalización valorando el alcance para el tipo de compromiso.

Puede verificar la integridad de una copia de este documento mediante la lectura del código QR adjunto o mediante el acceso a la dirección <https://ws050.juntadeandalucia.es/verificarFirma> indicando el código de VERIFICACIÓN

FIRMADO POR

RAQUEL MARIA ESPIN CRESPO

18/12/2024

VERIFICACIÓN

Pk2jmBDMDBSWPSC42MTUWFP24ALUB4

PÁG. 455/2078



**APELLIDOS Y NOMBRE / RAZÓN SOCIAL**

DOMINGUEZ GONZALEZ TOMAS ALBERTO

NIF

***8842*

EXPEDIENTE

1098496

ANUALIDAD DE PAGO

1ª

IMPORTES POR ANUALIDAD

	2023	2024	2025	2026	2027
IMPORTE MÁXIMO SUBVENCIONABLE	6.161,25 €	6.161,25 €	6.161,25 €	6.161,25 €	6.161,25 €
IMPORTE MEDIO DE TRANSFERENCIA (€/ha)	82,15 €	82,15 €	82,15 €	82,15 €	82,15 €

RESUMEN DE UNIDADES

Cód	GRUPO DE PAGO	Sup. Dec. Admisible (ha)	Sup. Comprometida (ha)	Sup. ajustada compromiso (1) (ha)	% sobredec.	Sup. Resuelta (ha)	Importe Declarado	Importe Topado	Importe Resuelto	Importe tras sobredec.
428	PASTOS ASOCIADOS A GANADERÍA ECOLÓGICA	205,21		75,00	0,00	75,00	6.161,25	6.161,25	6.161,25	6.161,25
	TOTAL	205,21	75,00	75,00		75,00	6.161,25	6.161,25	6.161,25	6.161,25

APLICACIÓN DE REDUCCIONES Y PENALIZACIONES

GRUPO DE PAGO	Importe Calculado	Importe prereduc.	Criterios de subvencionabilidad y compromisos	Presentación tardía	Omisión declaración	Condicionabilidad	IMPORTE (Euros) RESUELTO
PASTOS ASOCIADOS A GANADERÍA	6.161,25	6.161,25	0,00	0,00	0,00	0,00	6.161,25
TOTAL	6.161,25	6.161,25					6.161,25

RESUMEN DE PAGOS

	RESUELTO	FEADER	MAPA	CAPADR
PASTOS ASOCIADOS A GANADERÍA ECOLÓGICA - Pago realizado	6.161,25 €	5.237,06 €	604,42 €	319,77 €

(1) Superficie declarada admisible ajustada con la superficie comprometida.
 (2) Factor de penalización valorando el alcance para el tipo de compromiso.

Puede verificar la integridad de una copia de este documento mediante la lectura del código QR adjunto o mediante el acceso a la dirección <https://ws050.juntadeandalucia.es/verificarFirma> indicando el código de VERIFICACIÓN

FIRMADO POR

RAQUEL MARIA ESPIN CRESPO

18/12/2024

VERIFICACIÓN

Pk2jmBDMDBSWPSC42MTUWFP24ALUB4

PÁG. 456/2078





RECINTOS RESUELTOS

REF.	REFERENCIA SIGPAC	CULTIVO DESCRIPCIÓN CULTIVO	S/R G.PAGO	PEND. MEDIA (%)	SUP. DEC. ADMISIBLE (ha)	SUP. COMPROM. (ha)	SUP. AJUSTADA COMPR.(1) (ha)	SUP. CONV. SIGPAC (ha)	SUP. CERTIF. (ha)	SUP. CAMPO (ha)	SUP. CAMPO DE TER. CULT. DECLARADO (ha)	SUP. DEC. REDUCIDA (ha)	SUP. RESUELTA (ha)
-925988	21-024-001-00006-019	62000 PASTOS PERMANENTES DE 5 O MAS AÑOS-SIN VARIEDAD	S 428	14,30	0,02	0,02	0,02		0,02			0,02	0,02
-925987	21-024-001-00006-018	62000 PASTOS PERMANENTES DE 5 O MAS AÑOS-SIN VARIEDAD	S 428	15,10	0,01	0,01	0,01		0,02			0,01	0,01
1700000005343482	21-024-001-00001-005	62000 PASTOS PERMANENTES DE 5 O MAS AÑOS-SIN VARIEDAD	S 428	38,90	3,37	3,37	3,37		9,64			3,37	3,37
1700000005343483	21-024-001-00001-009	62000 PASTOS PERMANENTES DE 5 O MAS AÑOS-SIN VARIEDAD	S 428	41,00	4,37	4,37	4,37		17,46			4,37	4,37
1700000005343484	21-024-001-00002-005	62000 PASTOS PERMANENTES DE 5 O MAS AÑOS-SIN VARIEDAD	S 428	40,50	1,63	1,63	1,63		4,67			1,63	1,63
1700000005343485	21-024-001-00001-006	62000 PASTOS PERMANENTES DE 5 O MAS AÑOS-SIN VARIEDAD	S 428	27,10	3,96	3,96	3,96		3,96			3,96	3,96
1700000005343486	21-024-001-00002-014	62000 PASTOS PERMANENTES DE 5 O MAS AÑOS-SIN VARIEDAD	S 428	31,30	4,77	4,77	4,77		4,77			4,77	4,77
1700000005343487	21-024-001-00001-011	62000 PASTOS PERMANENTES DE 5 O MAS AÑOS-SIN VARIEDAD	S 428	24,20	0,08	0,08	0,08		0,12			0,08	0,08
1700000005343488	21-024-001-00001-013	62000 PASTOS PERMANENTES DE 5 O MAS AÑOS-SIN VARIEDAD	S 428	47,20	1,23	1,23	1,23		1,45			1,23	1,23
1700000005343489	21-024-001-00002-008	62000 PASTOS PERMANENTES DE 5 O MAS AÑOS-SIN VARIEDAD	S 428	30,60	77,84	77,84	77,84		77,84			77,84	77,84
1700000005343492	21-024-001-00006-012	62000 PASTOS PERMANENTES DE 5 O MAS AÑOS-SIN VARIEDAD	S 428	7,80	0,09	0,09	0,09		0,09			0,09	0,09
1700000005343493	21-024-001-00003-001	62000 PASTOS PERMANENTES DE 5 O MAS AÑOS-SIN VARIEDAD	S 428	18,30	10,10	10,10	10,10		10,10			10,10	10,10
1700000005343494	21-024-001-00003-012	62000 PASTOS PERMANENTES DE 5 O MAS AÑOS-SIN VARIEDAD	S 428	32,60	2,77	2,77	2,77		2,77			2,77	2,77
1700000005343495	21-024-001-00003-013	62000 PASTOS PERMANENTES DE 5 O MAS AÑOS-SIN VARIEDAD	S 428	16,60	3,12	3,12	3,12		3,12			3,12	3,12
1700000005343498	21-024-001-00003-016	62000 PASTOS PERMANENTES DE 5 O MAS AÑOS-SIN VARIEDAD	S 428	31,10	0,26	0,26	0,26		0,47			0,26	0,26
1700000005343499	21-024-001-00002-013	62000 PASTOS PERMANENTES DE 5 O MAS AÑOS-SIN VARIEDAD	S 428	29,20	4,01	4,01	4,01		4,72			4,01	4,01
1700000005343502	21-024-001-80010-007	62000 PASTOS PERMANENTES DE 5 O MAS AÑOS-SIN VARIEDAD	S 428	37,20	0,01	0,01	0,01		0,05			0,01	0,01
1700000005343503	21-024-001-00003-015	62000 PASTOS PERMANENTES DE 5 O MAS AÑOS-SIN VARIEDAD	S 428	39,00	0,59	0,59	0,59		1,08			0,59	0,59
1700000005343505	21-024-001-00003-011	62000 PASTOS PERMANENTES DE 5 O MAS AÑOS-SIN VARIEDAD	S 428	7,70	0,90	0,90	0,90		0,90			0,90	0,90
1700000005343507	21-024-001-00003-008	62000 PASTOS PERMANENTES DE 5 O MAS AÑOS-SIN VARIEDAD	S 428	45,50	0,58	0,58	0,58		1,29			0,58	0,58
1700000005343512	21-024-002-00009-011	62000 PASTOS PERMANENTES DE 5 O MAS AÑOS-SIN VARIEDAD	S 428	32,70	3,38	3,38	3,38		3,98			3,38	3,38
1700000005343514	21-024-002-00009-018	62000 PASTOS PERMANENTES DE 5 O MAS AÑOS-SIN VARIEDAD	S 428	37,90	3,08	3,08	3,08		4,74			3,08	3,08
1700000005343516	21-024-002-00009-013	62000 PASTOS PERMANENTES DE 5 O MAS AÑOS-SIN VARIEDAD	S 428	35,90	4,28	4,28	4,28		5,71			4,28	4,28
1700000005343518	21-024-002-00009-016	62000 PASTOS PERMANENTES DE 5 O MAS AÑOS-SIN VARIEDAD	S 428	38,50	0,32	0,32	0,32		0,92			0,32	0,32
1700000005343521	21-024-001-80010-013	62000 PASTOS PERMANENTES DE 5 O MAS AÑOS-SIN VARIEDAD	S 428	27,50	2,41	2,41	2,41		2,84			2,41	2,41
1700000005343522	21-024-001-00002-012	62000 PASTOS PERMANENTES DE 5 O MAS AÑOS-SIN VARIEDAD	S 428	32,70	0,53	0,53	0,53		0,53			0,53	0,53
1700000005343523	21-024-002-00009-001	62000 PASTOS PERMANENTES DE 5 O MAS AÑOS-SIN VARIEDAD	S 428	37,40	10,69	10,69	10,69		19,43			10,69	10,69
1700000005343524	21-024-001-80010-014	62000 PASTOS PERMANENTES DE 5 O MAS AÑOS-SIN VARIEDAD	S 428	20,90	2,35	2,35	2,35		2,35			2,35	2,35
1700000005343525	21-024-002-00009-017	62000 PASTOS PERMANENTES DE 5 O MAS AÑOS-SIN VARIEDAD	S 428	37,20	6,89	6,89	6,89		8,11			6,89	6,89
1700000005343531	21-024-001-00009-003	62000 PASTOS PERMANENTES DE 5 O MAS AÑOS-SIN VARIEDAD	S 428	32,20	14,00	14,00	14,00		14,00			14,00	14,00
1700000005343532	21-024-001-00003-017	62000 PASTOS PERMANENTES DE 5 O MAS AÑOS-SIN VARIEDAD	S 428	33,70	1,56	1,56	1,56		1,83			1,56	1,56
1700000005343533	21-024-001-80010-006	62000 PASTOS PERMANENTES DE 5 O MAS AÑOS-SIN VARIEDAD	S 428	28,20	9,57	9,57	9,57		11,26			9,57	9,57
1700000005343534	21-024-001-00006-006	62000 PASTOS PERMANENTES DE 5 O MAS AÑOS-SIN VARIEDAD	S 428	49,50	0,05	0,05	0,05		0,07			0,05	0,05
1700000005343536	21-024-001-80010-011	62000 PASTOS PERMANENTES DE 5 O MAS AÑOS-SIN VARIEDAD	S 428	30,50	2,23	2,23	2,23		2,62			2,23	2,23
1700000005343537	21-024-001-00009-004	62000 PASTOS PERMANENTES DE 5 O MAS AÑOS-SIN VARIEDAD	S 428	24,90	5,64	5,64	5,64		5,64			5,64	5,64
1700000005343538	21-024-001-00009-006	62000 PASTOS PERMANENTES DE 5 O MAS AÑOS-SIN VARIEDAD	S 428	19,30	7,17	7,17	7,17		7,17			7,17	7,17
1700000005343539	21-024-001-00013-001	62000 PASTOS PERMANENTES DE 5 O MAS AÑOS-SIN VARIEDAD	S 428	20,50	11,02	10,79	10,79		11,02			10,79	10,79
1700000005343540	21-024-001-80010-009	62000 PASTOS PERMANENTES DE 5 O MAS AÑOS-SIN VARIEDAD	S 428	26,40	0,33	0,33	0,33		0,33			0,33	0,33

INCIDENCIAS


INCIDENCIA DESCRIPCIÓN

- 242 Recinto pendiente de acreditación de titularidad.
 Ref:1700000005343496 Recinto:21-024-001-00006-00001 Cultivo:62000 PASTOS PERMANENTES DE 5 O MAS AÑOS-SIN VARIEDAD Secano
 Ref:1700000005343506 Recinto:21-024-001-00006-00002 Cultivo:62000 PASTOS PERMANENTES DE 5 O MAS AÑOS-SIN VARIEDAD Secano
 Ref:1700000005343501 Recinto:21-024-001-00006-00004 Cultivo:62000 PASTOS PERMANENTES DE 5 O MAS AÑOS-SIN VARIEDAD Secano
 Ref:1700000005343535 Recinto:21-024-001-00006-00007 Cultivo:62000 PASTOS PERMANENTES DE 5 O MAS AÑOS-SIN VARIEDAD Secano
 Ref:1700000005343497 Recinto:21-024-001-00006-00009 Cultivo:62000 PASTOS PERMANENTES DE 5 O MAS AÑOS-SIN VARIEDAD Secano
 Ref:1700000005343508 Recinto:21-024-001-00006-00010 Cultivo:62000 PASTOS PERMANENTES DE 5 O MAS AÑOS-SIN VARIEDAD Secano
 Ref:1700000005343528 Recinto:21-024-001-00006-00013 Cultivo:62000 PASTOS PERMANENTES DE 5 O MAS AÑOS-SIN VARIEDAD Secano

(1) Superficie declarada admisible ajustada con la superficie comprometida.
 (2) Factor de penalización valorando el alcance para el tipo de compromiso.

Puede verificar la integridad de una copia de este documento mediante la lectura del código QR adjunto o mediante el acceso a la dirección <https://ws050.juntadeandalucia.es/verificarFirma> indicando el código de VERIFICACIÓN

FIRMADO POR	RAQUEL MARIA ESPIN CRESPO	18/12/2024
VERIFICACIÓN	Pk2jmBDMDBSWPSC42MTUWFP24ALUB4	PÁG. 457/2078



Es copia auténtica de documento electrónico

**INCIDENCIAS****INCIDENCIA DESCRIPCIÓN**

	Ref:170000005343529 Recinto:21-024-001-00006-00014 Cultivo:62000 PASTOS PERMANENTES DE 5 O MAS AÑOS-SIN VARIEDAD Secano
	Ref:170000005343530 Recinto:21-024-001-00006-00015 Cultivo:62000 PASTOS PERMANENTES DE 5 O MAS AÑOS-SIN VARIEDAD Secano
4272	Verifica que las líneas de declaración de las Solicitudes Únicas no tienen solapes con la capa de Retroactividad Gráfica (ambas de la misma campaña) a nivel de expediente/línea de declaración gráfica de la solicitud. Ref:170000005343539 Recinto:21-024-001-00013-00001 Cultivo: - Agregado de la referencia del recinto.:0 Zona de la referencia del recinto.:0 Superficie solapada.:0,23 Id. Incid.:101074524
100407	Explotación solicitada no forma parte de ningún organismo de control autorizado para la producción ecológica en Andalucía o fecha de inscripción posterior al plazo establecido (Anexo I. Criterios de Subvencionabilidad. Orden 28 de marzo de 2023). Explotación:ES210240000099 Especie:PORCINO Explotación:ES210240000125 Especie:PORCINO
100424	Solicita recinto que no está comprometido para la operación. Ref:170000005343519 Recinto:21-024-001-00001-00015 Cultivo:62000 PASTOS PERMANENTES DE 5 O MAS AÑOS-SIN VARIEDAD Secano Ref:170000005343520 Recinto:21-024-001-00002-00010 Cultivo:62000 PASTOS PERMANENTES DE 5 O MAS AÑOS-SIN VARIEDAD Secano Ref:170000005343496 Recinto:21-024-001-00006-00001 Cultivo:62000 PASTOS PERMANENTES DE 5 O MAS AÑOS-SIN VARIEDAD Secano Ref:170000005343506 Recinto:21-024-001-00006-00002 Cultivo:62000 PASTOS PERMANENTES DE 5 O MAS AÑOS-SIN VARIEDAD Secano Ref:170000005343501 Recinto:21-024-001-00006-00004 Cultivo:62000 PASTOS PERMANENTES DE 5 O MAS AÑOS-SIN VARIEDAD Secano Ref:170000005343535 Recinto:21-024-001-00006-00007 Cultivo:62000 PASTOS PERMANENTES DE 5 O MAS AÑOS-SIN VARIEDAD Secano Ref:170000005343497 Recinto:21-024-001-00006-00009 Cultivo:62000 PASTOS PERMANENTES DE 5 O MAS AÑOS-SIN VARIEDAD Secano Ref:170000005343508 Recinto:21-024-001-00006-00010 Cultivo:62000 PASTOS PERMANENTES DE 5 O MAS AÑOS-SIN VARIEDAD Secano Ref:170000005343528 Recinto:21-024-001-00006-00013 Cultivo:62000 PASTOS PERMANENTES DE 5 O MAS AÑOS-SIN VARIEDAD Secano Ref:170000005343529 Recinto:21-024-001-00006-00014 Cultivo:62000 PASTOS PERMANENTES DE 5 O MAS AÑOS-SIN VARIEDAD Secano Ref:170000005343530 Recinto:21-024-001-00006-00015 Cultivo:62000 PASTOS PERMANENTES DE 5 O MAS AÑOS-SIN VARIEDAD Secano Ref:170000005343527 Recinto:21-024-002-00009-00004 Cultivo:62000 PASTOS PERMANENTES DE 5 O MAS AÑOS-SIN VARIEDAD Secano Ref:170000005343515 Recinto:21-024-002-00009-00014 Cultivo:62000 PASTOS PERMANENTES DE 5 O MAS AÑOS-SIN VARIEDAD Secano Ref:170000005343511 Recinto:21-024-002-00009-00019 Cultivo:62000 PASTOS PERMANENTES DE 5 O MAS AÑOS-SIN VARIEDAD Secano

Datos considerados para el Cálculo de la Carga Ganadera mínima y máxima del expediente

<u>Explotación</u>	<u>Especie</u>	<u>Inscrito en Sipea y Admisible</u>	<u>Ugm Calculada para CG Mínima</u>	<u>Ugm Calculada para CG Máxima</u>
ES210240000099	BOVINA	SI	30,42	30,42
ES210240000099	PORCINO	NO	0,00	0,00
ES210240000125	BOVINA	SI	30,87	30,87
ES210240000125	PORCINO	NO	0,00	8,72
			61,29	70,01

Superficie determinada para Cálculo Carga Ganadera Mínima: 213,44 ha

Superficie determinada para Cálculo Carga Ganadera Máxima: 213,44 ha

Los importes del Grupo de Pago de pastos de este expediente han sido ajustados por no llegar a la carga ganadera mínima de 0,3

Carga Ganadera Mínima Expediente: 0,29 ugm/ha

Carga Ganadera Máxima Expediente: 0,33 ugm/ha

Recintos Determinados para el Cálculo de Carga Ganadera Mínima

<u>REF.</u>	<u>REFERENCIA SIGPAC</u>	<u>CULTIVO</u>	<u>DESCRIPCIÓN CULTIVO</u>	<u>S/R</u>	<u>SUP. RESUELTA (ha)</u>
-925988	21-024-001-00006-00019	62000	PASTOS PERMANENTES DE 5 O MAS AÑOS-SIN VARIEDAD	S	0,02
-925987	21-024-001-00006-00018	62000	PASTOS PERMANENTES DE 5 O MAS AÑOS-SIN VARIEDAD	S	0,01

(1) Superficie declarada admisible ajustada con la superficie comprometida.
(2) Factor de penalización valorando el alcance para el tipo de compromiso.Puede verificar la integridad de una copia de este documento mediante la lectura del código QR adjunto o mediante el acceso a la dirección <https://ws050.juntadeandalucia.es/verificarFirma> indicando el código de VERIFICACIÓN

FIRMADO POR

RAQUEL MARIA ESPIN CRESPO

18/12/2024

VERIFICACIÓN

Pk2jmBDMDBSWPSC42MTUWFP24ALUB4

PÁG. 458/2078



**Datos considerados para el Cálculo de la Carga Ganadera mínima y máxima del expediente****Recintos Determinados para el Cálculo de Garga Ganadera Mínima**

REF.	REFERENCIA SIGPAC	CULTIVO	DESCRIPCIÓN CULTIVO	S/R	SUP.
					RESUELTA (ha)
170000005343482	21-024-001-00001-00005	62000	PASTOS PERMANENTES DE 5 O MAS AÑOS-SIN VARIEDAD	S	3,37
170000005343483	21-024-001-00001-00009	62000	PASTOS PERMANENTES DE 5 O MAS AÑOS-SIN VARIEDAD	S	4,37
170000005343484	21-024-001-00002-00005	62000	PASTOS PERMANENTES DE 5 O MAS AÑOS-SIN VARIEDAD	S	1,63
170000005343485	21-024-001-00001-00006	62000	PASTOS PERMANENTES DE 5 O MAS AÑOS-SIN VARIEDAD	S	3,96
170000005343486	21-024-001-00002-00014	62000	PASTOS PERMANENTES DE 5 O MAS AÑOS-SIN VARIEDAD	S	4,77
170000005343487	21-024-001-00001-00011	62000	PASTOS PERMANENTES DE 5 O MAS AÑOS-SIN VARIEDAD	S	0,08
170000005343488	21-024-001-00001-00013	62000	PASTOS PERMANENTES DE 5 O MAS AÑOS-SIN VARIEDAD	S	1,23
170000005343489	21-024-001-00002-00008	62000	PASTOS PERMANENTES DE 5 O MAS AÑOS-SIN VARIEDAD	S	77,84
170000005343492	21-024-001-00006-00012	62000	PASTOS PERMANENTES DE 5 O MAS AÑOS-SIN VARIEDAD	S	0,09
170000005343493	21-024-001-00003-00001	62000	PASTOS PERMANENTES DE 5 O MAS AÑOS-SIN VARIEDAD	S	10,10
170000005343494	21-024-001-00003-00012	62000	PASTOS PERMANENTES DE 5 O MAS AÑOS-SIN VARIEDAD	S	2,77
170000005343495	21-024-001-00003-00013	62000	PASTOS PERMANENTES DE 5 O MAS AÑOS-SIN VARIEDAD	S	3,12
170000005343496	21-024-001-00006-00001	62000	PASTOS PERMANENTES DE 5 O MAS AÑOS-SIN VARIEDAD	S	5,28
170000005343497	21-024-001-00006-00009	62000	PASTOS PERMANENTES DE 5 O MAS AÑOS-SIN VARIEDAD	S	1,43
170000005343498	21-024-001-00003-00016	62000	PASTOS PERMANENTES DE 5 O MAS AÑOS-SIN VARIEDAD	S	0,26
170000005343499	21-024-001-00002-00013	62000	PASTOS PERMANENTES DE 5 O MAS AÑOS-SIN VARIEDAD	S	4,01
170000005343501	21-024-001-00006-00004	62000	PASTOS PERMANENTES DE 5 O MAS AÑOS-SIN VARIEDAD	S	0,08
170000005343502	21-024-001-80010-00007	62000	PASTOS PERMANENTES DE 5 O MAS AÑOS-SIN VARIEDAD	S	0,01
170000005343503	21-024-001-00003-00015	62000	PASTOS PERMANENTES DE 5 O MAS AÑOS-SIN VARIEDAD	S	0,59
170000005343505	21-024-001-00003-00011	62000	PASTOS PERMANENTES DE 5 O MAS AÑOS-SIN VARIEDAD	S	0,90
170000005343506	21-024-001-00006-00002	62000	PASTOS PERMANENTES DE 5 O MAS AÑOS-SIN VARIEDAD	S	0,47
170000005343507	21-024-001-00003-00008	62000	PASTOS PERMANENTES DE 5 O MAS AÑOS-SIN VARIEDAD	S	0,58
170000005343508	21-024-001-00006-00010	62000	PASTOS PERMANENTES DE 5 O MAS AÑOS-SIN VARIEDAD	S	0,78
170000005343512	21-024-002-00009-00011	62000	PASTOS PERMANENTES DE 5 O MAS AÑOS-SIN VARIEDAD	S	3,38
170000005343514	21-024-002-00009-00018	62000	PASTOS PERMANENTES DE 5 O MAS AÑOS-SIN VARIEDAD	S	3,08
170000005343516	21-024-002-00009-00013	62000	PASTOS PERMANENTES DE 5 O MAS AÑOS-SIN VARIEDAD	S	4,28
170000005343518	21-024-002-00009-00016	62000	PASTOS PERMANENTES DE 5 O MAS AÑOS-SIN VARIEDAD	S	0,32
170000005343521	21-024-001-80010-00013	62000	PASTOS PERMANENTES DE 5 O MAS AÑOS-SIN VARIEDAD	S	2,41
170000005343522	21-024-001-00002-00012	62000	PASTOS PERMANENTES DE 5 O MAS AÑOS-SIN VARIEDAD	S	0,53
170000005343523	21-024-002-00009-00001	62000	PASTOS PERMANENTES DE 5 O MAS AÑOS-SIN VARIEDAD	S	10,69
170000005343524	21-024-001-80010-00014	62000	PASTOS PERMANENTES DE 5 O MAS AÑOS-SIN VARIEDAD	S	2,35
170000005343525	21-024-002-00009-00017	62000	PASTOS PERMANENTES DE 5 O MAS AÑOS-SIN VARIEDAD	S	6,89
170000005343528	21-024-001-00006-00013	62000	PASTOS PERMANENTES DE 5 O MAS AÑOS-SIN VARIEDAD	S	0,15
170000005343529	21-024-001-00006-00014	62000	PASTOS PERMANENTES DE 5 O MAS AÑOS-SIN VARIEDAD	S	0,06
170000005343530	21-024-001-00006-00015	62000	PASTOS PERMANENTES DE 5 O MAS AÑOS-SIN VARIEDAD	S	0,14
170000005343531	21-024-001-00009-00003	62000	PASTOS PERMANENTES DE 5 O MAS AÑOS-SIN VARIEDAD	S	14,00

(1) Superficie declarada admisible ajustada con la superficie comprometida.
(2) Factor de penalización valorando el alcance para el tipo de compromiso.

Puede verificar la integridad de una copia de este documento mediante la lectura del código QR adjunto o mediante el acceso a la dirección <https://ws050.juntadeandalucia.es/verificarFirma> indicando el código de VERIFICACIÓN

FIRMADO POR

RAQUEL MARIA ESPIN CRESPO

18/12/2024

VERIFICACIÓN

Pk2jmBDMDBSWPSC42MTUWFP24ALUB4

PÁG. 459/2078



**Datos considerados para el Cálculo de la Carga Ganadera mínima y máxima del expediente****Recintos Determinados para el Cálculo de Garga Ganadera Mínima**

REF.	REFERENCIA SIGPAC	CULTIVO	DESCRIPCIÓN CULTIVO	S/R	SUP.
					RESUELTA (ha)
170000005343532	21-024-001-00003-00017	62000	PASTOS PERMANENTES DE 5 O MAS AÑOS-SIN VARIEDAD	S	1,56
170000005343533	21-024-001-80010-00006	62000	PASTOS PERMANENTES DE 5 O MAS AÑOS-SIN VARIEDAD	S	9,57
170000005343534	21-024-001-00006-00006	62000	PASTOS PERMANENTES DE 5 O MAS AÑOS-SIN VARIEDAD	S	0,05
170000005343535	21-024-001-00006-00007	62000	PASTOS PERMANENTES DE 5 O MAS AÑOS-SIN VARIEDAD	S	0,07
170000005343536	21-024-001-80010-00011	62000	PASTOS PERMANENTES DE 5 O MAS AÑOS-SIN VARIEDAD	S	2,23
170000005343537	21-024-001-00009-00004	62000	PASTOS PERMANENTES DE 5 O MAS AÑOS-SIN VARIEDAD	S	5,64
170000005343538	21-024-001-00009-00006	62000	PASTOS PERMANENTES DE 5 O MAS AÑOS-SIN VARIEDAD	S	7,17
170000005343539	21-024-001-00013-00001	62000	PASTOS PERMANENTES DE 5 O MAS AÑOS-SIN VARIEDAD	S	10,79
170000005343540	21-024-001-80010-00009	62000	PASTOS PERMANENTES DE 5 O MAS AÑOS-SIN VARIEDAD	S	0,33

Recintos Determinados para el Cálculo de Garga Ganadera Máxima

REF.	REFERENCIA SIGPAC	CULTIVO	DESCRIPCIÓN CULTIVO	S/R	SUP.
					RESUELTA (ha)
-925988	21-024-001-00006-00019	62000	PASTOS PERMANENTES DE 5 O MAS AÑOS-SIN VARIEDAD	S	0,02
-925987	21-024-001-00006-00018	62000	PASTOS PERMANENTES DE 5 O MAS AÑOS-SIN VARIEDAD	S	0,01
170000005343482	21-024-001-00001-00005	62000	PASTOS PERMANENTES DE 5 O MAS AÑOS-SIN VARIEDAD	S	3,37
170000005343483	21-024-001-00001-00009	62000	PASTOS PERMANENTES DE 5 O MAS AÑOS-SIN VARIEDAD	S	4,37
170000005343484	21-024-001-00002-00005	62000	PASTOS PERMANENTES DE 5 O MAS AÑOS-SIN VARIEDAD	S	1,63
170000005343485	21-024-001-00001-00006	62000	PASTOS PERMANENTES DE 5 O MAS AÑOS-SIN VARIEDAD	S	3,96
170000005343486	21-024-001-00002-00014	62000	PASTOS PERMANENTES DE 5 O MAS AÑOS-SIN VARIEDAD	S	4,77
170000005343487	21-024-001-00001-00011	62000	PASTOS PERMANENTES DE 5 O MAS AÑOS-SIN VARIEDAD	S	0,08
170000005343488	21-024-001-00001-00013	62000	PASTOS PERMANENTES DE 5 O MAS AÑOS-SIN VARIEDAD	S	1,23
170000005343489	21-024-001-00002-00008	62000	PASTOS PERMANENTES DE 5 O MAS AÑOS-SIN VARIEDAD	S	77,84
170000005343492	21-024-001-00006-00012	62000	PASTOS PERMANENTES DE 5 O MAS AÑOS-SIN VARIEDAD	S	0,09
170000005343493	21-024-001-00003-00001	62000	PASTOS PERMANENTES DE 5 O MAS AÑOS-SIN VARIEDAD	S	10,10
170000005343494	21-024-001-00003-00012	62000	PASTOS PERMANENTES DE 5 O MAS AÑOS-SIN VARIEDAD	S	2,77
170000005343495	21-024-001-00003-00013	62000	PASTOS PERMANENTES DE 5 O MAS AÑOS-SIN VARIEDAD	S	3,12
170000005343496	21-024-001-00006-00001	62000	PASTOS PERMANENTES DE 5 O MAS AÑOS-SIN VARIEDAD	S	5,28
170000005343497	21-024-001-00006-00009	62000	PASTOS PERMANENTES DE 5 O MAS AÑOS-SIN VARIEDAD	S	1,43
170000005343498	21-024-001-00003-00016	62000	PASTOS PERMANENTES DE 5 O MAS AÑOS-SIN VARIEDAD	S	0,26
170000005343499	21-024-001-00002-00013	62000	PASTOS PERMANENTES DE 5 O MAS AÑOS-SIN VARIEDAD	S	4,01
170000005343501	21-024-001-00006-00004	62000	PASTOS PERMANENTES DE 5 O MAS AÑOS-SIN VARIEDAD	S	0,08
170000005343502	21-024-001-80010-00007	62000	PASTOS PERMANENTES DE 5 O MAS AÑOS-SIN VARIEDAD	S	0,01
170000005343503	21-024-001-00003-00015	62000	PASTOS PERMANENTES DE 5 O MAS AÑOS-SIN VARIEDAD	S	0,59
170000005343505	21-024-001-00003-00011	62000	PASTOS PERMANENTES DE 5 O MAS AÑOS-SIN VARIEDAD	S	0,90
170000005343506	21-024-001-00006-00002	62000	PASTOS PERMANENTES DE 5 O MAS AÑOS-SIN VARIEDAD	S	0,47
170000005343507	21-024-001-00003-00008	62000	PASTOS PERMANENTES DE 5 O MAS AÑOS-SIN VARIEDAD	S	0,58
170000005343508	21-024-001-00006-00010	62000	PASTOS PERMANENTES DE 5 O MAS AÑOS-SIN VARIEDAD	S	0,78

(1) Superficie declarada admisible ajustada con la superficie comprometida.
(2) Factor de penalización valorando el alcance para el tipo de compromiso.

Puede verificar la integridad de una copia de este documento mediante la lectura del código QR adjunto o mediante el acceso a la dirección <https://ws050.juntadeandalucia.es/verificarFirma> indicando el código de VERIFICACIÓN

FIRMADO POR

RAQUEL MARIA ESPIN CRESPO

18/12/2024

VERIFICACIÓN

Pk2jmBDMDBSWPSC42MTUWFP24ALUB4

PÁG. 460/2078



**Datos considerados para el Cálculo de la Carga Ganadera mínima y máxima del expediente****Recintos Determinados para el Cálculo de Garga Ganadera Máxima**

REF.	REFERENCIA SIGPAC	CULTIVO	DESCRIPCIÓN CULTIVO	S/R	SUP. RESUELTA (ha)
170000005343511	21-024-002-00009-00019	62000	VARIEDAD PASTOS PERMANENTES DE 5 O MAS AÑOS-SIN VARIEDAD	S	0,00
170000005343512	21-024-002-00009-00011	62000	PASTOS PERMANENTES DE 5 O MAS AÑOS-SIN VARIEDAD	S	3,38
170000005343514	21-024-002-00009-00018	62000	PASTOS PERMANENTES DE 5 O MAS AÑOS-SIN VARIEDAD	S	3,08
170000005343515	21-024-002-00009-00014	62000	PASTOS PERMANENTES DE 5 O MAS AÑOS-SIN VARIEDAD	S	0,00
170000005343516	21-024-002-00009-00013	62000	PASTOS PERMANENTES DE 5 O MAS AÑOS-SIN VARIEDAD	S	4,28
170000005343518	21-024-002-00009-00016	62000	PASTOS PERMANENTES DE 5 O MAS AÑOS-SIN VARIEDAD	S	0,32
170000005343519	21-024-001-00001-00015	62000	PASTOS PERMANENTES DE 5 O MAS AÑOS-SIN VARIEDAD	S	0,00
170000005343520	21-024-001-00002-00010	62000	PASTOS PERMANENTES DE 5 O MAS AÑOS-SIN VARIEDAD	S	0,00
170000005343521	21-024-001-80010-00013	62000	PASTOS PERMANENTES DE 5 O MAS AÑOS-SIN VARIEDAD	S	2,41
170000005343522	21-024-001-00002-00012	62000	PASTOS PERMANENTES DE 5 O MAS AÑOS-SIN VARIEDAD	S	0,53
170000005343523	21-024-002-00009-00001	62000	PASTOS PERMANENTES DE 5 O MAS AÑOS-SIN VARIEDAD	S	10,69
170000005343524	21-024-001-80010-00014	62000	PASTOS PERMANENTES DE 5 O MAS AÑOS-SIN VARIEDAD	S	2,35
170000005343525	21-024-002-00009-00017	62000	PASTOS PERMANENTES DE 5 O MAS AÑOS-SIN VARIEDAD	S	6,89
170000005343527	21-024-002-00009-00004	62000	PASTOS PERMANENTES DE 5 O MAS AÑOS-SIN VARIEDAD	S	0,00
170000005343528	21-024-001-00006-00013	62000	PASTOS PERMANENTES DE 5 O MAS AÑOS-SIN VARIEDAD	S	0,15
170000005343529	21-024-001-00006-00014	62000	PASTOS PERMANENTES DE 5 O MAS AÑOS-SIN VARIEDAD	S	0,06
170000005343530	21-024-001-00006-00015	62000	PASTOS PERMANENTES DE 5 O MAS AÑOS-SIN VARIEDAD	S	0,14
170000005343531	21-024-001-00009-00003	62000	PASTOS PERMANENTES DE 5 O MAS AÑOS-SIN VARIEDAD	S	14,00
170000005343532	21-024-001-00003-00017	62000	PASTOS PERMANENTES DE 5 O MAS AÑOS-SIN VARIEDAD	S	1,56
170000005343533	21-024-001-80010-00006	62000	PASTOS PERMANENTES DE 5 O MAS AÑOS-SIN VARIEDAD	S	9,57
170000005343534	21-024-001-00006-00006	62000	PASTOS PERMANENTES DE 5 O MAS AÑOS-SIN VARIEDAD	S	0,05
170000005343535	21-024-001-00006-00007	62000	PASTOS PERMANENTES DE 5 O MAS AÑOS-SIN VARIEDAD	S	0,07
170000005343536	21-024-001-80010-00011	62000	PASTOS PERMANENTES DE 5 O MAS AÑOS-SIN VARIEDAD	S	2,23
170000005343537	21-024-001-00009-00004	62000	PASTOS PERMANENTES DE 5 O MAS AÑOS-SIN VARIEDAD	S	5,64
170000005343538	21-024-001-00009-00006	62000	PASTOS PERMANENTES DE 5 O MAS AÑOS-SIN VARIEDAD	S	7,17
170000005343539	21-024-001-00013-00001	62000	PASTOS PERMANENTES DE 5 O MAS AÑOS-SIN VARIEDAD	S	10,79
170000005343540	21-024-001-80010-00009	62000	PASTOS PERMANENTES DE 5 O MAS AÑOS-SIN VARIEDAD	S	0,33

Incidencias de carga ganadera**INCIDENCIA DESCRIPCIÓN**

4272	Verifica que las líneas de declaración de las Solicitudes Únicas no tienen solapes con la capa de Retroactividad Gráfica (ambas de la misma campaña) a nivel de expediente/línea de declaración gráfica de la solicitud. Ref:170000005343539 Recinto:21-024-001-00013-00001 Cultivo: - Agregado de la referencia del recinto.:0 Zona de la referencia del recinto.:0 Superficie solapada.:0,23 Id. Incid.:5093296
100407	Explotación solicitada no forma parte de ningún organismo de control autorizado para la producción ecológica en Andalucía o fecha de inscripción posterior al plazo establecido (Anexo I. Criterios de Subvencionabilidad. Orden 28 de marzo de 2023). Explotación:ES210240000099 Especie:PORCINO Explotación:ES210240000125 Especie:PORCINO

(1) Superficie declarada admisible ajustada con la superficie comprometida.
(2) Factor de penalización valorando el alcance para el tipo de compromiso.Puede verificar la integridad de una copia de este documento mediante la lectura del código QR adjunto o mediante el acceso a la dirección <https://ws050.juntadeandalucia.es/verificarFirma> indicando el código de VERIFICACIÓN

FIRMADO POR	RAQUEL MARIA ESPIN CRESPO	18/12/2024	
VERIFICACIÓN	Pk2jmBDMDBSWPSC42MTUWFP24ALUB4	PÁG. 461/2078	



(1) Superficie declarada admisible ajustada con la superficie comprometida.
(2) Factor de penalización valorando el alcance para el tipo de compromiso.

Puede verificar la integridad de una copia de este documento mediante la lectura del código QR adjunto o mediante el acceso a la dirección <https://ws050.juntadeandalucia.es/verificarFirma> indicando el código de VERIFICACIÓN

FIRMADO POR	RAQUEL MARIA ESPIN CRESPO	18/12/2024
VERIFICACIÓN	Pk2jmBDMDBSWPSC42MTUWFP24ALUB4	PÁG. 462/2078



**APELLIDOS Y NOMBRE / RAZÓN SOCIAL**

DOMINGUEZ MELCHOR CONSTANCIO

NIF

***6143*

EXPEDIENTE

1127454

ANUALIDAD DE PAGO

1ª

IMPORTES POR ANUALIDAD

	2023	2024	2025	2026	2027
IMPORTE MÁXIMO SUBVENCIONABLE	974,25 €	974,25 €	974,25 €	974,25 €	974,25 €
IMPORTE MEDIO DE TRANSFERENCIA (€/ha)	247,90 €	247,90 €	247,90 €	247,90 €	247,90 €

RESUMEN DE UNIDADES

Cód	GRUPO DE PAGO	Sup. Dec. Admisible (ha)	Sup. Comprometida (ha)	Sup. ajustada compromiso (1) (ha)	% sobredec.	Sup. Resuelta (ha)	Importe Declarado	Importe Topado	Importe Resuelto	Importe tras sobredec.
429	OLIVAR	3,93		3,93	0,00	3,93	974,25	974,25	974,25	974,25
TOTAL		3,93	3,93	3,93		3,93	974,25	974,25	974,25	974,25

APLICACIÓN DE REDUCCIONES Y PENALIZACIONES

GRUPO DE PAGO	Importe Calculado	Importe prereduc.	Criterios de subvencionabilidad y compromisos	Presentación tardía	Omisión declaración	Condicionalidad	IMPORTE (Euros) RESUELTO
OLIVAR	974,25	974,25	0,00	0,00	0,00	0,00	974,25
TOTAL	974,25	974,25					974,25

RESUMEN DE PAGOS**IMPORTE (Euros)**

	RESUELTO	FEADER	MAPA	CAPADR
OLIVAR - Pago realizado	974,25 €	828,11 €	95,57 €	50,57 €

RECINTOS RESUELTOS

REF.	REFERENCIA SIGPAC	CULTIVO	DESCRIPCIÓN CULTIVO	S/R G.PAGO	PEND. MEDIA (%)	SUP. DEC. ADMISIBLE (ha)	SUP. COMPROM. (ha)	SUP. AJUSTADA COMPR.(1) (ha)	SUP. CONY. SIGPAC (ha)	SUP. CERTIE (ha)	SUP. CAMPO (ha)	SUP. CAMPO DETER. CULT. DECLARADO (ha)	SUP. DEC. REDUCIDA (ha)	SUP. RESUELTA (ha)
170000005848838	21-029-002-00023-010	101216	OLIVAR-MANZANILLA DE HUELVA	S 429	27,50	2,47	2,47	2,47		2,47			2,47	2,47
170000005848840	21-029-002-00024-004	101216	OLIVAR-MANZANILLA DE HUELVA	S 429	19,40	1,44	1,44	1,44		1,44			1,44	1,44
170000005848841	21-029-002-00024-006	101216	OLIVAR-MANZANILLA DE HUELVA	S 429	14,50	0,02	0,02	0,02		0,02			0,02	0,02

INCIDENCIAS**INCIDENCIA DESCRIPCIÓN**

- 100402 Recinto solicitado no forma parte de ningún organismo de control autorizado para la producción ecológica en Andalucía o fecha de inscripción posterior al plazo establecido (Anexo I. Criterios de Subvencionabilidad. Orden 28 de marzo de 2023).
Ref:170000005848839 Recinto:21-029-002-00024-00001 Cultivo:62000 PASTOS PERMANENTES DE 5 O MAS AÑOS-SIN VARIEDAD Secano
Ref:170000005848842 Recinto:21-029-002-00024-00002 Cultivo:62000 PASTOS PERMANENTES DE 5 O MAS AÑOS-SIN VARIEDAD Secano
- 100407 Explotación solicitada no forma parte de ningún organismo de control autorizado para la producción ecológica en Andalucía o fecha de inscripción posterior al plazo establecido (Anexo I. Criterios de Subvencionabilidad. Orden 28 de marzo de 2023).
Explotación:ES210290000167 Especie:OVINA
- 100410 Recinto no admisible por pertenecer a una explotación ganadera No inscrita en Sipea (Artículo 10 de la Orden de 28 de marzo de 2023).
Ref:170000005848839 Recinto:21-029-002-00024-00001 Cultivo:62000 PASTOS PERMANENTES DE 5 O MAS AÑOS-SIN VARIEDAD Secano Explotación:ES210290000167
Ref:170000005848842 Recinto:21-029-002-00024-00002 Cultivo:62000 PASTOS PERMANENTES DE 5 O MAS AÑOS-SIN VARIEDAD Secano Explotación:ES210290000167
- 100420 Expediente que declara recintos pertenecientes al grupo de pago de Pastos que no tiene explotaciones ganaderas válidas para la Operación.
- 100424 Solicita recinto que no está comprometido para la operación.
Ref:170000005848839 Recinto:21-029-002-00024-00001 Cultivo:62000 PASTOS PERMANENTES DE 5 O MAS AÑOS-SIN VARIEDAD Secano
Ref:170000005848842 Recinto:21-029-002-00024-00002 Cultivo:62000 PASTOS PERMANENTES DE 5 O MAS AÑOS-SIN VARIEDAD Secano

(1) Superficie declarada admisible ajustada con la superficie comprometida.
(2) Factor de penalización valorando el alcance para el tipo de compromiso.Puede verificar la integridad de una copia de este documento mediante la lectura del código QR adjunto o mediante el acceso a la dirección <https://ws050.juntadeandalucia.es/verificarFirma> indicando el código de VERIFICACIÓN

FIRMADO POR

RAQUEL MARIA ESPIN CRESPO

18/12/2024

VERIFICACIÓN

Pk2jmBDMDBSWPSC42MTUWFP24ALUB4

PÁG. 463/2078



**APELLIDOS Y NOMBRE / RAZÓN SOCIAL**

DOMINGUEZ RAMOS MANUEL LUIS

NIF

***2569*

EXPEDIENTE

1036183

ANUALIDAD DE PAGO

1ª

IMPORTE POR ANUALIDAD

	2023	2024	2025	2026	2027
IMPORTE MÁXIMO SUBVENCIONABLE	1.598,96 €	1.598,96 €	1.598,96 €	1.598,96 €	1.598,96 €
IMPORTE MEDIO DE TRANSFERENCIA (€/ha)	247,90 €	247,90 €	247,90 €	247,90 €	247,90 €

RESUMEN DE UNIDADES

Cód	GRUPO DE PAGO	Sup. Dec. Admisible (ha)	Sup. Comprometida (ha)	Sup. ajustada compromiso (1) (ha)	% sobredec.	Sup. Resuelta (ha)	Importe Declarado	Importe Topado	Importe Resuelto	Importe tras sobredec.
429	OLIVAR	6,45		6,45	0,00	6,45	1.598,96	1.598,96	1.598,96	1.598,96
TOTAL		6,45	6,45	6,45		6,45	1.598,96	1.598,96	1.598,96	1.598,96

APLICACIÓN DE REDUCCIONES Y PENALIZACIONES

GRUPO DE PAGO	Importe Calculado	Importe prereduc.	Criterios de subvencionabilidad y compromisos	Presentación tardía	Omisión declaración	Condicionalidad	IMPORTE (Euros) RESUELTO
OLIVAR	1.598,96	1.598,96	0,00	0,00	0,00	0,00	1.598,96
TOTAL	1.598,96	1.598,96					1.598,96

RESUMEN DE PAGOS**IMPORTE (Euros)**

	RESUELTO	FEADER	MAPA	CAPADR
OLIVAR - Pago realizado	1.598,96 €	1.359,12 €	156,86 €	82,98 €

RECINTOS RESUELTOS

REF.	REFERENCIA SIGPAC	CULTIVO DESCRIPCIÓN CULTIVO	S/R G.PAGO	PEND. MEDIA (%)	SUP. DEC. ADMISIBLE (ha)	SUP. COMPROM. (ha)	SUP. AJUSTADA COMPR.(1) (ha)	SUP. CONY. SIGPAC (ha)	SUP. CERTIE (ha)	SUP. CAMPO (ha)	SUP. CAMPO DETER. CULT. DECLARADO (ha)	SUP. DEC. REDUCIDA (ha)	SUP. RESUELTA (ha)
-898143	21-016-013-00116-005	101216 OLIVAR-MANZANILLA DE HUELVA	S 429	14,50	2,25	2,25	2,25	2,25	2,25			2,25	2,25
-489116	21-016-013-00085-002	101216 OLIVAR-MANZANILLA DE HUELVA	S 429	22,00	1,62	1,62	1,62	1,62	1,62			1,62	1,62
1700000002252920	21-016-013-00063-001	101216 OLIVAR-MANZANILLA DE HUELVA	S 429	18,30	0,44	0,44	0,44	0,44	0,44			0,44	0,44
1700000002252921	21-016-013-00064-001	101216 OLIVAR-MANZANILLA DE HUELVA	S 429	17,70	0,44	0,44	0,44	0,44	0,44			0,44	0,44
1700000002252922	21-016-013-00069-002	101216 OLIVAR-MANZANILLA DE HUELVA	S 429	24,70	0,40	0,40	0,40	0,40	0,40			0,40	0,40
1700000002252923	21-016-013-00067-002	101216 OLIVAR-MANZANILLA DE HUELVA	S 429	10,20	0,57	0,57	0,57	0,57	0,57			0,57	0,57
1700000002252924	21-016-013-00068-002	101216 OLIVAR-MANZANILLA DE HUELVA	S 429	16,40	0,54	0,54	0,54	0,54	0,54			0,54	0,54
1700000002252926	21-016-013-00081-005	101216 OLIVAR-MANZANILLA DE HUELVA	S 429	31,80	0,19	0,19	0,19	0,19	0,19			0,19	0,19

(1) Superficie declarada admisible ajustada con la superficie comprometida.
(2) Factor de penalización valorando el alcance para el tipo de compromiso.Puede verificar la integridad de una copia de este documento mediante la lectura del código QR adjunto o mediante el acceso a la dirección <https://ws050.juntadeandalucia.es/verificarFirma> indicando el código de VERIFICACIÓN

FIRMADO POR

RAQUEL MARIA ESPIN CRESPO

18/12/2024

VERIFICACIÓN

Pk2jmBDMDBSWPSC42MTUWFP24ALUB4

PÁG. 464/2078



**APELLIDOS Y NOMBRE / RAZÓN SOCIAL**

DOMINGUEZ SANCHEZ GEMA MARIA

NIF

***8960*

EXPEDIENTE

1239276

ANUALIDAD DE PAGO

1ª

IMPORTE POR ANUALIDAD

	2023	2024	2025	2026	2027
IMPORTE MÁXIMO SUBVENCIONABLE	6.161,25 €	6.161,25 €	6.161,25 €	6.161,25 €	6.161,25 €
IMPORTE MEDIO DE TRANSFERENCIA (€/ha)	82,15 €	82,15 €	82,15 €	82,15 €	82,15 €

RESUMEN DE UNIDADES

Cód	GRUPO DE PAGO	Sup. Dec. Admisible (ha)	Sup. Comprometida (ha)	Sup. ajustada compromiso (1) (ha)	% sobredec.	Sup. Resuelta (ha)	Importe Declarado	Importe Topado	Importe Resuelto	Importe tras sobredec.
428	PASTOS ASOCIADOS A GANADERÍA ECOLÓGICA	309,91		75,00	0,00	75,00	6.161,25	6.161,25	6.161,25	6.161,25
TOTAL		309,91	75,00	75,00		75,00	6.161,25	6.161,25	6.161,25	6.161,25

APLICACIÓN DE REDUCCIONES Y PENALIZACIONES

GRUPO DE PAGO	Importe Calculado	Importe prereduc.	Criterios de subvencionabilidad y compromisos	Presentación tardía	Omisión declaración	Condicionidad	IMPORTE (Euros) RESUELTO
PASTOS ASOCIADOS A GANADERÍA	6.161,25	6.161,25	0,00	0,00	0,00	0,00	6.161,25
TOTAL	6.161,25	6.161,25					6.161,25

RESUMEN DE PAGOS**IMPORTE (Euros)**

	RESUELTO	FEADER	MAPA	CAPADR
PASTOS ASOCIADOS A GANADERÍA ECOLÓGICA - Pago realizado	6.161,25 €	5.237,06 €	604,42 €	319,77 €

RECINTOS RESUELTOS

REE	REFERENCIA SIGPAC	CULTIVO DESCRIPCIÓN CULTIVO	S/R G.PAGO	PEND. MEDIA (%)	SUP. DEC. ADMISIBLE (ha)	SUP. COMPROM. (ha)	SUP. AJUSTADA COMPROM. (1) (ha)	SUP. CONV. SIGPAC (ha)	SUP. CERTIF. (ha)	SUP. CAMPO (ha)	SUP. CAMPO DETER. CULT. DECLARADO (ha)	SUP. DEC. REDUCIDA (ha)	SUP. RESUELTA (ha)
1700000006740305	21-031-002-00448-034	62000 PASTOS PERMANENTES DE 5 O MAS AÑOS-SIN VARIEDAD	S 428	28,10	24,80	24,80	24,80		24,80			24,80	24,80
1700000006740306	21-031-002-00448-038	62000 PASTOS PERMANENTES DE 5 O MAS AÑOS-SIN VARIEDAD	S 428	27,40	2,75	2,75	2,75		2,75			2,75	2,75
1700000006740308	21-031-002-00448-036	62000 PASTOS PERMANENTES DE 5 O MAS AÑOS-SIN VARIEDAD	S 428	31,40	48,07	48,07	48,07		56,55			48,07	48,07
1700000006740310	21-031-002-00448-045	62000 PASTOS PERMANENTES DE 5 O MAS AÑOS-SIN VARIEDAD	S 428	15,30	0,14	0,14	0,14		0,14			0,14	0,14
1700000006740311	21-031-002-00448-041	62000 PASTOS PERMANENTES DE 5 O MAS AÑOS-SIN VARIEDAD	S 428	29,60	14,60	14,60	14,60		14,60			14,60	14,60
1700000006740312	21-031-002-00448-029	62000 PASTOS PERMANENTES DE 5 O MAS AÑOS-SIN VARIEDAD	S 428	23,00	12,77	12,77	12,77		12,77			12,77	12,77
1700000006740313	21-031-002-00448-007	62000 PASTOS PERMANENTES DE 5 O MAS AÑOS-SIN VARIEDAD	S 428	9,50	0,67	0,67	0,67		0,67			0,67	0,67
1700000006740314	21-031-002-00448-048	62000 PASTOS PERMANENTES DE 5 O MAS AÑOS-SIN VARIEDAD	S 428	26,60	0,21	0,21	0,21		0,25			0,21	0,21
1700000006740319	21-031-002-00448-033	62000 PASTOS PERMANENTES DE 5 O MAS AÑOS-SIN VARIEDAD	S 428	32,90	63,87	63,87	63,87		74,83			63,87	63,87
1700000006740320	21-031-002-00449-009	62000 PASTOS PERMANENTES DE 5 O MAS AÑOS-SIN VARIEDAD	S 428	25,00	12,70	12,70	12,70		14,94			12,70	12,70
1700000006740321	21-031-002-00448-047	62000 PASTOS PERMANENTES DE 5 O MAS AÑOS-SIN VARIEDAD	S 428	36,50	54,54	54,54	54,54		54,54			54,54	54,54
1700000006740322	21-031-002-00449-002	62000 PASTOS PERMANENTES DE 5 O MAS AÑOS-SIN VARIEDAD	S 428	25,20	74,79	74,79	74,79		87,99			74,79	74,79

INCIDENCIAS**INCIDENCIA DESCRIPCIÓN**

100407 Explotación solicitada no forma parte de ningún organismo de control autorizado para la producción ecológica en Andalucía o fecha de inscripción posterior al plazo establecido (Anexo I. Criterios de Subvencionabilidad. Orden 28 de marzo de 2023).
Explotación:ES210310000020 Especie:PORCINO

(1) Superficie declarada admisible ajustada con la superficie comprometida.
(2) Factor de penalización valorando el alcance para el tipo de compromiso.

Puede verificar la integridad de una copia de este documento mediante la lectura del código QR adjunto o mediante el acceso a la dirección <https://ws050.juntadeandalucia.es/verificarFirma> indicando el código de VERIFICACIÓN

FIRMADO POR

RAQUEL MARIA ESPIN CRESPO

18/12/2024

VERIFICACIÓN

Pk2jmBDMDBSWPSC42MTUWFP24ALUB4

PÁG. 465/2078



**Datos considerados para el Cálculo de la Carga Ganadera mínima y máxima del expediente**

Explotación	Especie	Inscrito en Sipea y Admisible	Ugm Calculada para CG Mínima	Ugm Calculada para CG Máxima
ES210310000020	BOVINA	SI	54,60	54,60
ES210310000020	OVINA	SI	41,51	41,51
ES210310000020	PORCINO	NO	0,00	190,05
			96,11	286,16

Superficie determinada para Cálculo Carga Ganadera Mínima: 309,91 ha

Superficie determinada para Cálculo Carga Ganadera Máxima: 309,91 ha

Carga Ganadera Mínima Expediente: 0,31 ugm/ha

Carga Ganadera Máxima Expediente: 0,92 ugm/ha

Recintos Determinados para el Cálculo de Garga Ganadera Mínima

REF.	REFERENCIA SIGPAC	CULTIVO	DESCRIPCIÓN CULTIVO	S/R	SUP. RESUELTA (ha)
1700000006740305	21-031-002-00448-00034	62000	PASTOS PERMANENTES DE 5 O MAS AÑOS-SIN VARIEDAD	S	24,80
1700000006740306	21-031-002-00448-00038	62000	PASTOS PERMANENTES DE 5 O MAS AÑOS-SIN VARIEDAD	S	2,75
1700000006740308	21-031-002-00448-00036	62000	PASTOS PERMANENTES DE 5 O MAS AÑOS-SIN VARIEDAD	S	48,07
1700000006740310	21-031-002-00448-00045	62000	PASTOS PERMANENTES DE 5 O MAS AÑOS-SIN VARIEDAD	S	0,14
1700000006740311	21-031-002-00448-00041	62000	PASTOS PERMANENTES DE 5 O MAS AÑOS-SIN VARIEDAD	S	14,60
1700000006740312	21-031-002-00448-00029	62000	PASTOS PERMANENTES DE 5 O MAS AÑOS-SIN VARIEDAD	S	12,77
1700000006740313	21-031-002-00448-00007	62000	PASTOS PERMANENTES DE 5 O MAS AÑOS-SIN VARIEDAD	S	0,67
1700000006740314	21-031-002-00448-00048	62000	PASTOS PERMANENTES DE 5 O MAS AÑOS-SIN VARIEDAD	S	0,21
1700000006740319	21-031-002-00448-00033	62000	PASTOS PERMANENTES DE 5 O MAS AÑOS-SIN VARIEDAD	S	63,87
1700000006740320	21-031-002-00449-00009	62000	PASTOS PERMANENTES DE 5 O MAS AÑOS-SIN VARIEDAD	S	12,70
1700000006740321	21-031-002-00448-00047	62000	PASTOS PERMANENTES DE 5 O MAS AÑOS-SIN VARIEDAD	S	54,54
1700000006740322	21-031-002-00449-00002	62000	PASTOS PERMANENTES DE 5 O MAS AÑOS-SIN VARIEDAD	S	74,79

Recintos Determinados para el Cálculo de Garga Ganadera Máxima

REF.	REFERENCIA SIGPAC	CULTIVO	DESCRIPCIÓN CULTIVO	S/R	SUP. RESUELTA (ha)
1700000006740305	21-031-002-00448-00034	62000	PASTOS PERMANENTES DE 5 O MAS AÑOS-SIN VARIEDAD	S	24,80
1700000006740306	21-031-002-00448-00038	62000	PASTOS PERMANENTES DE 5 O MAS AÑOS-SIN VARIEDAD	S	2,75
1700000006740308	21-031-002-00448-00036	62000	PASTOS PERMANENTES DE 5 O MAS AÑOS-SIN VARIEDAD	S	48,07
1700000006740310	21-031-002-00448-00045	62000	PASTOS PERMANENTES DE 5 O MAS AÑOS-SIN VARIEDAD	S	0,14
1700000006740311	21-031-002-00448-00041	62000	PASTOS PERMANENTES DE 5 O MAS AÑOS-SIN VARIEDAD	S	14,60
1700000006740312	21-031-002-00448-00029	62000	PASTOS PERMANENTES DE 5 O MAS AÑOS-SIN VARIEDAD	S	12,77
1700000006740313	21-031-002-00448-00007	62000	PASTOS PERMANENTES DE 5 O MAS AÑOS-SIN VARIEDAD	S	0,67
1700000006740314	21-031-002-00448-00048	62000	PASTOS PERMANENTES DE 5 O MAS AÑOS-SIN VARIEDAD	S	0,21
1700000006740319	21-031-002-00448-00033	62000	PASTOS PERMANENTES DE 5 O MAS AÑOS-SIN VARIEDAD	S	63,87
1700000006740320	21-031-002-00449-00009	62000	PASTOS PERMANENTES DE 5 O MAS AÑOS-SIN VARIEDAD	S	12,70
1700000006740321	21-031-002-00448-00047	62000	PASTOS PERMANENTES DE 5 O MAS AÑOS-SIN VARIEDAD	S	54,54
1700000006740322	21-031-002-00449-00002	62000	PASTOS PERMANENTES DE 5 O MAS AÑOS-SIN VARIEDAD	S	74,79

Incidencias de carga ganadera**INCIDENCIA DESCRIPCIÓN**(1) Superficie declarada admisible ajustada con la superficie comprometida.
(2) Factor de penalización valorando el alcance para el tipo de compromiso.Puede verificar la integridad de una copia de este documento mediante la lectura del código QR adjunto o mediante el acceso a la dirección <https://ws050.juntadeandalucia.es/verificarFirma> indicando el código de VERIFICACIÓN

FIRMADO POR

RAQUEL MARIA ESPIN CRESPO

18/12/2024

VERIFICACIÓN

Pk2jmBDMDBSWPSC42MTUWFP24ALUB4

PÁG. 466/2078





Datos considerados para el Cálculo de la Carga Ganadera mínima y máxima del expediente

100407 Explotación solicitada no forma parte de ningún organismo de control autorizado para la producción ecológica en Andalucía o fecha de inscripción posterior al plazo establecido (Anexo I. Criterios de Subvencionabilidad. Orden 28 de marzo de 2023).
Explotación:ES210310000020 Especie:PORCINO

(1) Superficie declarada admisible ajustada con la superficie comprometida.
(2) Factor de penalización valorando el alcance para el tipo de compromiso.

Puede verificar la integridad de una copia de este documento mediante la lectura del código QR adjunto o mediante el acceso a la dirección <https://ws050.juntadeandalucia.es/verificarFirma> indicando el código de VERIFICACIÓN

FIRMADO POR	RAQUEL MARIA ESPIN CRESPO	18/12/2024	
VERIFICACIÓN	Pk2jmBDMDBSWPSC42MTUWFP24ALUB4	PÁG. 467/2078	

**APELLIDOS Y NOMBRE / RAZÓN SOCIAL**

DONATO VALLVÉ MARTA

NIF

****4357*

EXPEDIENTE

1164056

ANUALIDAD DE PAGO

1ª

IMPORTE POR ANUALIDAD

	2023	2024	2025	2026	2027
IMPORTE MÁXIMO SUBVENCIONABLE	7.058,43 €	7.058,43 €	7.058,43 €	7.058,43 €	7.058,43 €
IMPORTE MEDIO DE TRANSFERENCIA (€/ha)	150,44 €	150,44 €	150,44 €	150,44 €	150,44 €

RESUMEN DE UNIDADES

Cód	GRUPO DE PAGO	Sup. Dec. Admisible (ha)	Sup. Comprometida (ha)	Sup. ajustada compromiso (1) (ha)	% sobredec.	Sup. Resuelta (ha)	Importe Declarado	Importe Topado	Importe Resuelto	Importe tras sobredec.
428	PASTOS ASOCIADOS A GANADERÍA ECOLÓGICA	27,59		27,59	0,00	27,59	2.266,52	2.266,52	2.266,52	2.266,52
429	OLIVAR	19,33		19,33	0,00	19,33	4.791,91	4.791,91	4.791,91	4.791,91
TOTAL		46,92	46,92	46,92		46,92	7.058,43	7.058,43	7.058,43	7.058,43

APLICACIÓN DE REDUCCIONES Y PENALIZACIONES

GRUPO DE PAGO	Importe Calculado	Importe prereduc.	Criterios de subvencionabilidad y compromisos	Presentación tardía	Omisión declaración	Condicionalidad	IMPORTE (Euros) RESUELTO
OLIVAR	4.791,91	4.791,91	0,00	0,00	0,00	0,00	4.791,91
PASTOS ASOCIADOS A GANADERÍA	2.266,52	2.266,52	0,00	0,00	0,00	0,00	2.266,52
TOTAL	7.058,43	7.058,43					7.058,43

RESUMEN DE PAGOS

	RESUELTO	FEADER	MAPA	CAPADR
OLIVAR - Pago realizado	4.791,91 €	4.073,12 €	470,09 €	248,70 €
PASTOS ASOCIADOS A GANADERÍA ECOLÓGICA - Pago realizado	2.266,52 €	1.926,54 €	222,35 €	117,63 €
TOTAL	7.058,43 €	5.999,66 €	692,44 €	366,33 €

(1) Superficie declarada admisible ajustada con la superficie comprometida.
(2) Factor de penalización valorando el alcance para el tipo de compromiso.Puede verificar la integridad de una copia de este documento mediante la lectura del código QR adjunto o mediante el acceso a la dirección <https://ws050.juntadeandalucia.es/verificarFirma> indicando el código de VERIFICACIÓN

FIRMADO POR

RAQUEL MARIA ESPIN CRESPO

18/12/2024

VERIFICACIÓN

Pk2jmBDMDBSWPSC42MTUWFP24ALUB4

PÁG. 468/2078





RECINTOS RESUELTOS

REF.	REFERENCIA SIGPAC	CULTIVO	DESCRIPCIÓN CULTIVO	S/R	G.PAGO	PEND. MEDIA (%)	SUP. DEC. ADMISIBLE (ha)	SUP. COMPROM. (ha)	SUP. AJUSTADA COMPR.(1) (ha)	SUP. CONV. SIGPAC (ha)	SUP. CERTIF. (ha)	SUP. CAMPO (ha)	SUP. CAMPO DETER. CULT. DECLARADO (ha)	SUP. DEC. REDUCIDA (ha)	SUP. RESUELTA (ha)
-1029483	21-008-009-00097-041	62000	PASTOS PERMANENTES DE 5 O MAS AÑOS-SIN VARIEDAD	S	428	33,40	0,04	0,04	0,04		0,05			0,04	0,04
-446288	21-008-009-00097-040	63000	PASTOS DE MENOS DE 5 AÑOS-SIN VARIEDAD	S	428	21,50	0,04	0,04	0,04		0,04			0,04	0,04
-446287	21-008-009-00097-039	62000	PASTOS PERMANENTES DE 5 O MAS AÑOS-SIN VARIEDAD	S	428	26,00	0,04	0,04	0,04		0,05			0,04	0,04
-115394	21-008-009-00097-038	62000	PASTOS PERMANENTES DE 5 O MAS AÑOS-SIN VARIEDAD	S	428	27,90	0,03	0,03	0,03		0,03			0,03	0,03
-115392	21-008-009-00097-035	62000	PASTOS PERMANENTES DE 5 O MAS AÑOS-SIN VARIEDAD	S	428	29,70	0,05	0,05	0,05		0,07			0,05	0,05
-115391	21-008-009-00097-033	62000	PASTOS PERMANENTES DE 5 O MAS AÑOS-SIN VARIEDAD	S	428	33,50	0,09	0,09	0,09		0,11			0,09	0,09
-115389	21-008-009-00097-030	62000	PASTOS PERMANENTES DE 5 O MAS AÑOS-SIN VARIEDAD	R	428	24,90	0,13	0,13	0,13		0,13			0,13	0,13
-115384	21-008-009-00087-016	62000	PASTOS PERMANENTES DE 5 O MAS AÑOS-SIN VARIEDAD	S	428	35,70	0,16	0,16	0,16		0,21			0,16	0,16
170000005324563	21-008-009-00087-001	62000	PASTOS PERMANENTES DE 5 O MAS AÑOS-SIN VARIEDAD	S	428	36,90	14,72	14,72	14,72		19,63			14,72	14,72
170000005324569	21-008-009-00097-027	62000	PASTOS PERMANENTES DE 5 O MAS AÑOS-SIN VARIEDAD	S	428	39,30	0,50	0,50	0,50		0,67			0,50	0,50
170000005324571	21-008-009-00097-024	62000	PASTOS PERMANENTES DE 5 O MAS AÑOS-SIN VARIEDAD	S	428	35,70	0,40	0,40	0,40		0,89			0,40	0,40
170000005324575	21-008-009-00097-003	62000	PASTOS PERMANENTES DE 5 O MAS AÑOS-SIN VARIEDAD	S	428	36,70	6,52	6,52	6,52		14,49			6,52	6,52
170000005324576	21-008-009-00097-014	62000	PASTOS PERMANENTES DE 5 O MAS AÑOS-SIN VARIEDAD	R	428	25,30	0,08	0,08	0,08		0,08			0,08	0,08
170000005324577	21-008-009-00097-001	62000	PASTOS PERMANENTES DE 5 O MAS AÑOS-SIN VARIEDAD	R	428	22,20	0,07	0,07	0,07		0,09			0,07	0,07
170000005324578	21-008-009-00087-006	62000	PASTOS PERMANENTES DE 5 O MAS AÑOS-SIN VARIEDAD	R	428	25,30	0,18	0,18	0,18		0,18			0,18	0,18
170000005324581	21-008-009-00100-003	62000	PASTOS PERMANENTES DE 5 O MAS AÑOS-SIN VARIEDAD	S	428	39,00	2,25	2,25	2,25		3,00			2,25	2,25
170000005324586	21-008-009-00101-001	62000	PASTOS PERMANENTES DE 5 O MAS AÑOS-SIN VARIEDAD	S	428	42,00	2,29	2,29	2,29		3,05			2,29	2,29
-1029572	21-008-009-00155-001	101007	OLIVAR-MANZANILLA	S	429	17,50	2,83	2,83	2,83		2,83			2,83	2,83
-115393	21-008-009-00097-037	101007	OLIVAR-MANZANILLA	S	429	29,40	0,41	0,41	0,41		0,41			0,41	0,41
-115390	21-008-009-00097-031	101007	OLIVAR-MANZANILLA	S	429	27,50	0,13	0,13	0,13		0,13			0,13	0,13
-115387	21-008-009-00097-023	101007	OLIVAR-MANZANILLA	S	429	29,50	1,77	1,77	1,77		1,78			1,77	1,77
-115385	21-008-009-00087-017	101007	OLIVAR-MANZANILLA	S	429	33,90	0,61	0,61	0,61		0,62			0,61	0,61
-115383	21-008-009-00087-014	101007	OLIVAR-MANZANILLA	S	429	29,60	0,26	0,26	0,26		0,26			0,26	0,26
-115382	21-008-009-00087-012	101007	OLIVAR-MANZANILLA	S	429	21,40	0,97	0,97	0,97		0,97			0,97	0,97
170000005324570	21-008-009-00097-012	101007	OLIVAR-MANZANILLA	S	429	39,00	1,35	1,35	1,35		1,35			1,35	1,35
170000005324574	21-008-009-00097-002	101007	OLIVAR-MANZANILLA	S	429	35,10	5,94	5,94	5,94		5,94			5,94	5,94
170000005324580	21-008-009-00087-011	101007	OLIVAR-MANZANILLA	S	429	24,60	2,28	2,28	2,28		2,28			2,28	2,28
170000005324583	21-008-009-00098-001	101007	OLIVAR-MANZANILLA	S	429	33,10	2,33	2,33	2,33		2,33			2,33	2,33
170000005324584	21-008-009-00097-021	101007	OLIVAR-MANZANILLA	S	429	28,60	0,45	0,45	0,45		0,45			0,45	0,45

INCIDENCIAS

INCIDENCIA DESCRIPCIÓN

100424 Solicita recinto que no está comprometido para la operación.
 Ref:170000005324573 Recinto:21-008-009-00097-00025 Cultivo:62000 PASTOS PERMANENTES DE 5 O MAS AÑOS-SIN VARIEDAD Secano
 Ref:-1029484 Recinto:21-008-009-00097-00042 Cultivo:62000 PASTOS PERMANENTES DE 5 O MAS AÑOS-SIN VARIEDAD Regadío

Datos considerados para el Cálculo de la Carga Ganadera mínima y máxima del expediente

Explotación	Especie	Inscrito en Sipea y Admisible	Ugm Calculada para CG Mínima	Ugm Calculada para CG Máxima
ES210080000400	CAPRINA	SI	3,32	3,32
ES210080000400	OVINA	SI	1,66	1,66
ES210080000400	PORCINO	SI	22,45	22,45
			27,43	27,43

Superficie determinada para Cálculo Carga Ganadera Mínima: 27,59 ha

Superficie determinada para Cálculo Carga Ganadera Máxima: 27,59 ha

Carga Ganadera Mínima Expediente: 0,99 ugm/ha

Carga Ganadera Máxima Expediente: 0,99 ugm/ha

Recintos Determinados para el Cálculo de Garga Ganadera Mínima

REF.	REFERENCIA SIGPAC	CULTIVO	DESCRIPCIÓN CULTIVO	S/R	SUP. RESUELTA (ha)
-1029483	21-008-009-00097-00041	62000	PASTOS PERMANENTES DE 5 O MAS AÑOS-SIN VARIEDAD	S	0,04
-446288	21-008-009-00097-00040	63000	PASTOS DE MENOS DE 5 AÑOS-SIN VARIEDAD	S	0,04
-446287	21-008-009-00097-00039	62000	PASTOS PERMANENTES DE 5 O MAS AÑOS-SIN VARIEDAD	S	0,04

(1) Superficie declarada admisible ajustada con la superficie comprometida.
 (2) Factor de penalización valorando el alcance para el tipo de compromiso.

Puede verificar la integridad de una copia de este documento mediante la lectura del código QR adjunto o mediante el acceso a la dirección <https://ws050.juntadeandalucia.es/verificarFirma> indicando el código de VERIFICACIÓN

FIRMADO POR

RAQUEL MARIA ESPIN CRESPO

18/12/2024

VERIFICACIÓN

Pk2jmBDMDBSWPSC42MTUWFP24ALUB4

PÁG. 469/2078



**Datos considerados para el Cálculo de la Carga Ganadera mínima y máxima del expediente****Recintos Determinados para el Cálculo de Garga Ganadera Mínima**

REF.	REFERENCIA SIGPAC	CULTIVO	DESCRIPCIÓN CULTIVO	SUP.	
				S/R	RESUELTA (ha)
-115394	21-008-009-00097-00038	62000	PASTOS PERMANENTES DE 5 O MAS AÑOS-SIN VARIEDAD	S	0,03
-115392	21-008-009-00097-00035	62000	PASTOS PERMANENTES DE 5 O MAS AÑOS-SIN VARIEDAD	S	0,05
-115391	21-008-009-00097-00033	62000	PASTOS PERMANENTES DE 5 O MAS AÑOS-SIN VARIEDAD	S	0,09
-115389	21-008-009-00097-00030	62000	PASTOS PERMANENTES DE 5 O MAS AÑOS-SIN VARIEDAD	R	0,13
-115384	21-008-009-00087-00016	62000	PASTOS PERMANENTES DE 5 O MAS AÑOS-SIN VARIEDAD	S	0,16
170000005324563	21-008-009-00087-00001	62000	PASTOS PERMANENTES DE 5 O MAS AÑOS-SIN VARIEDAD	S	14,72
170000005324569	21-008-009-00097-00027	62000	PASTOS PERMANENTES DE 5 O MAS AÑOS-SIN VARIEDAD	S	0,50
170000005324571	21-008-009-00097-00024	62000	PASTOS PERMANENTES DE 5 O MAS AÑOS-SIN VARIEDAD	S	0,40
170000005324575	21-008-009-00097-00003	62000	PASTOS PERMANENTES DE 5 O MAS AÑOS-SIN VARIEDAD	S	6,52
170000005324576	21-008-009-00097-00014	62000	PASTOS PERMANENTES DE 5 O MAS AÑOS-SIN VARIEDAD	R	0,08
170000005324577	21-008-009-00097-00001	62000	PASTOS PERMANENTES DE 5 O MAS AÑOS-SIN VARIEDAD	R	0,07
170000005324578	21-008-009-00087-00006	62000	PASTOS PERMANENTES DE 5 O MAS AÑOS-SIN VARIEDAD	R	0,18
170000005324581	21-008-009-00100-00003	62000	PASTOS PERMANENTES DE 5 O MAS AÑOS-SIN VARIEDAD	S	2,25
170000005324586	21-008-009-00101-00001	62000	PASTOS PERMANENTES DE 5 O MAS AÑOS-SIN VARIEDAD	S	2,29

Recintos Determinados para el Cálculo de Garga Ganadera Máxima

REF.	REFERENCIA SIGPAC	CULTIVO	DESCRIPCIÓN CULTIVO	SUP.	
				S/R	RESUELTA (ha)
-1029484	21-008-009-00097-00042	62000	PASTOS PERMANENTES DE 5 O MAS AÑOS-SIN VARIEDAD	R	0,00
-1029483	21-008-009-00097-00041	62000	PASTOS PERMANENTES DE 5 O MAS AÑOS-SIN VARIEDAD	S	0,04
-446288	21-008-009-00097-00040	63000	PASTOS DE MENOS DE 5 AÑOS-SIN VARIEDAD	S	0,04
-446287	21-008-009-00097-00039	62000	PASTOS PERMANENTES DE 5 O MAS AÑOS-SIN VARIEDAD	S	0,04
-115394	21-008-009-00097-00038	62000	PASTOS PERMANENTES DE 5 O MAS AÑOS-SIN VARIEDAD	S	0,03
-115392	21-008-009-00097-00035	62000	PASTOS PERMANENTES DE 5 O MAS AÑOS-SIN VARIEDAD	S	0,05
-115391	21-008-009-00097-00033	62000	PASTOS PERMANENTES DE 5 O MAS AÑOS-SIN VARIEDAD	S	0,09
-115389	21-008-009-00097-00030	62000	PASTOS PERMANENTES DE 5 O MAS AÑOS-SIN VARIEDAD	R	0,13
-115384	21-008-009-00087-00016	62000	PASTOS PERMANENTES DE 5 O MAS AÑOS-SIN VARIEDAD	S	0,16
170000005324563	21-008-009-00087-00001	62000	PASTOS PERMANENTES DE 5 O MAS AÑOS-SIN VARIEDAD	S	14,72
170000005324569	21-008-009-00097-00027	62000	PASTOS PERMANENTES DE 5 O MAS AÑOS-SIN VARIEDAD	S	0,50
170000005324571	21-008-009-00097-00024	62000	PASTOS PERMANENTES DE 5 O MAS AÑOS-SIN VARIEDAD	S	0,40
170000005324573	21-008-009-00097-00025	62000	PASTOS PERMANENTES DE 5 O MAS AÑOS-SIN VARIEDAD	S	0,00
170000005324575	21-008-009-00097-00003	62000	PASTOS PERMANENTES DE 5 O MAS AÑOS-SIN VARIEDAD	S	6,52
170000005324576	21-008-009-00097-00014	62000	PASTOS PERMANENTES DE 5 O MAS AÑOS-SIN VARIEDAD	R	0,08
170000005324577	21-008-009-00097-00001	62000	PASTOS PERMANENTES DE 5 O MAS AÑOS-SIN VARIEDAD	R	0,07
170000005324578	21-008-009-00087-00006	62000	PASTOS PERMANENTES DE 5 O MAS AÑOS-SIN VARIEDAD	R	0,18
170000005324581	21-008-009-00100-00003	62000	PASTOS PERMANENTES DE 5 O MAS AÑOS-SIN VARIEDAD	S	2,25
170000005324586	21-008-009-00101-00001	62000	PASTOS PERMANENTES DE 5 O MAS AÑOS-SIN VARIEDAD	S	2,29

(1) Superficie declarada admisible ajustada con la superficie comprometida.
(2) Factor de penalización valorando el alcance para el tipo de compromiso.

Puede verificar la integridad de una copia de este documento mediante la lectura del código QR adjunto o mediante el acceso a la dirección <https://ws050.juntadeandalucia.es/verificarFirma> indicando el código de VERIFICACIÓN

FIRMADO POR

RAQUEL MARIA ESPIN CRESPO

18/12/2024

VERIFICACIÓN

Pk2jmBDMDBSWPSC42MTUWFP24ALUB4

PÁG. 470/2078





(1) Superficie declarada admisible ajustada con la superficie comprometida.
(2) Factor de penalización valorando el alcance para el tipo de compromiso.

Puede verificar la integridad de una copia de este documento mediante la lectura del código QR adjunto o mediante el acceso a la dirección <https://ws050.juntadeandalucia.es/verificarFirma> indicando el código de VERIFICACIÓN

FIRMADO POR	RAQUEL MARIA ESPIN CRESPO	18/12/2024
VERIFICACIÓN	Pk2jmBDMDBSWPSC42MTUWFP24ALUB4	PÁG. 471/2078





APELLIDOS Y NOMBRE / RAZÓN SOCIAL
DORADO CARBAJO FRANCISCO JAVIER

NIF
***6959*

EXPEDIENTE
1092040

ANUALIDAD DE PAGO
1ª

IMPORTES POR ANUALIDAD

	2023	2024	2025	2026	2027
IMPORTE MÁXIMO SUBVENCIONABLE	1.061,01 €	1.061,01 €	1.061,01 €	1.061,01 €	1.061,01 €
IMPORTE MEDIO DE TRANSFERENCIA (€/ha)	247,90 €	247,90 €	247,90 €	247,90 €	247,90 €

RESUMEN DE UNIDADES

Cód	GRUPO DE PAGO	Sup. Dec. Admisible (ha)	Sup. Comprometida (ha)	Sup. ajustada compromiso (1) (ha)	% sobredec.	Sup. Resuelta (ha)	Importe Declarado	Importe Topado	Importe Resuelto	Importe tras sobredec.
429	OLIVAR	4,28		4,28	0,00	4,28	1.061,01	1.061,01	1.061,01	1.061,01
TOTAL		4,28	4,28	4,28		4,28	1.061,01	1.061,01	1.061,01	1.061,01

APLICACIÓN DE REDUCCIONES Y PENALIZACIONES

GRUPO DE PAGO	Importe Calculado	Importe prereduc.	Criterios de subvencionabilidad y compromisos	Presentación tardía	Omisión declaración	Condicionalidad	IMPORTE (Euros) RESUELTO
OLIVAR	1.061,01	1.061,01	0,00	0,00	0,00	0,00	1.061,01
TOTAL	1.061,01	1.061,01					1.061,01

RESUMEN DE PAGOS

	IMPORTE (Euros)			
	RESUELTO	FEADER	MAPA	CAPADR
OLIVAR - Pago realizado	1.061,01 €	901,86 €	104,09 €	55,06 €

RECINTOS RESUELTOS

REF.	REFERENCIA SIGPAC	CULTIVO	DESCRIPCIÓN CULTIVO	S/R G.PAGO	PEND. MEDIA (%)	SUP. DEC. ADMISIBLE (ha)	SUP. COMPROM. (ha)	SUP. AJUSTADA COMPR.(1) (ha)	SUP. CONY. SIGPAC (ha)	SUP. CERTIE (ha)	SUP. CAMPO (ha)	SUP. CAMPO DETER. CULT. DECLARADO (ha)	SUP. DEC. REDUCIDA (ha)	SUP. RESUELTA (ha)
1700000005171006	21-009-012-00115-001	101216	OLIVAR-MANZANILLA DE HUELVA	S 429	36,40	2,32	2,32	2,32	2,32	2,32			2,32	2,32
1700000005171012	21-009-015-00035-001	101216	OLIVAR-MANZANILLA DE HUELVA	S 429	47,50	1,82	1,82	1,82	1,82	1,82			1,82	1,82
1700000005171013	21-009-015-00040-001	101216	OLIVAR-MANZANILLA DE HUELVA	S 429	44,00	0,14	0,14	0,14	0,14	0,14			0,14	0,14

(1) Superficie declarada admisible ajustada con la superficie comprometida.
(2) Factor de penalización valorando el alcance para el tipo de compromiso.

Puede verificar la integridad de una copia de este documento mediante la lectura del código QR adjunto o mediante el acceso a la dirección <https://ws050.juntadeandalucia.es/verificarFirma> indicando el código de VERIFICACIÓN

FIRMADO POR

RAQUEL MARIA ESPIN CRESPO

18/12/2024

VERIFICACIÓN

Pk2jmBDMDBSWPSC42MTUWFP24ALUB4

PÁG. 472/2078



**APELLIDOS Y NOMBRE / RAZÓN SOCIAL**

DORADO ESCOBAR JOSE ANGEL

NIF

***2339*

EXPEDIENTE

1119224

ANUALIDAD DE PAGO

1ª

IMPORTE POR ANUALIDAD

	2023	2024	2025	2026	2027
IMPORTE MÁXIMO SUBVENCIONABLE	2.917,78 €	2.917,78 €	2.917,78 €	2.917,78 €	2.917,78 €
IMPORTE MEDIO DE TRANSFERENCIA (€/ha)	247,90 €	247,90 €	247,90 €	247,90 €	247,90 €

RESUMEN DE UNIDADES

Cód	GRUPO DE PAGO	Sup. Dec. Admisible (ha)	Sup. Comprometida (ha)	Sup. ajustada compromiso (1) (ha)	% sobredec.	Sup. Resuelta (ha)	Importe Declarado	Importe Topado	Importe Resuelto	Importe tras sobredec.
429	OLIVAR	11,85		11,77	0,00	11,77	2.917,78	2.917,78	2.917,78	2.917,78
TOTAL		11,85	11,77	11,77		11,77	2.917,78	2.917,78	2.917,78	2.917,78

APLICACIÓN DE REDUCCIONES Y PENALIZACIONES

GRUPO DE PAGO	Importe Calculado	Importe prereduc.	Criterios de subvencionabilidad y compromisos	Presentación tardía	Omisión declaración	Condicionalidad	IMPORTE (Euros) RESUELTO
OLIVAR	2.917,78	2.917,78	0,00	0,00	0,00	0,00	2.917,78
TOTAL	2.917,78	2.917,78					2.917,78

RESUMEN DE PAGOS**IMPORTE (Euros)**

	RESUELTO	FEADER	MAPA	CAPADR
OLIVAR - Pago realizado	2.917,78 €	2.480,11 €	286,23 €	151,44 €

RECINTOS RESUELTOS

REF.	REFERENCIA SIGPAC	CULTIVO DESCRIPCIÓN CULTIVO	S/R G.PAGO	PEND. MEDIA (%)	SUP. DEC. ADMISIBLE (ha)	SUP. COMPROM. (ha)	SUP. AJUSTADA COMPR.(1) (ha)	SUP. CONY. SIGPAC (ha)	SUP. CERTIE (ha)	SUP. CAMPO (ha)	SUP. CAMPO DETER. CULT. DECLARADO (ha)	SUP. DEC. REDUCIDA (ha)	SUP. RESUELTA (ha)
4128774	21-009-012-00130-001	101216 OLIVAR-MANZANILLA DE HUELVA	S 429	46,40	0,80	0,80	0,80	0,80	0,80			0,80	0,80
4128825	21-009-016-00001-002	101216 OLIVAR-MANZANILLA DE HUELVA	S 429	43,60	1,46	1,46	1,46	1,46	1,46			1,46	1,46
4128841	21-009-016-00002-002	101216 OLIVAR-MANZANILLA DE HUELVA	S 429	41,60	1,18	1,18	1,18	1,18	1,18			1,18	1,18
4128872	21-009-016-00032-001	101216 OLIVAR-MANZANILLA DE HUELVA	S 429	41,60	1,55	1,55	1,55	1,55	1,55			1,55	1,55
1700000002291176	21-009-012-00091-001	101216 OLIVAR-MANZANILLA DE HUELVA	S 429	24,40	1,64	1,56	1,56	1,56	1,64			1,56	1,56
1700000002291177	21-009-012-00094-002	101216 OLIVAR-MANZANILLA DE HUELVA	S 429	20,90	2,54	2,54	2,54	2,54	2,54			2,54	2,54
1700000002291178	21-009-012-00094-003	101216 OLIVAR-MANZANILLA DE HUELVA	S 429	20,90	0,07	0,07	0,07	0,07	0,07			0,07	0,07
1700000002291179	21-009-012-00092-001	101216 OLIVAR-MANZANILLA DE HUELVA	S 429	19,50	1,01	1,01	1,01	1,01	1,01			1,01	1,01
1700000002291180	21-009-016-00025-001	101216 OLIVAR-MANZANILLA DE HUELVA	S 429	41,80	0,48	0,48	0,48	0,48	0,48			0,48	0,48
1700000002291181	21-009-016-00026-001	101216 OLIVAR-MANZANILLA DE HUELVA	S 429	48,40	0,51	0,51	0,51	0,51	0,51			0,51	0,51
1700000002291182	21-009-016-00028-002	101216 OLIVAR-MANZANILLA DE HUELVA	S 429	46,10	0,25	0,25	0,25	0,25	0,25			0,25	0,25
1700000002291185	21-009-016-00213-003	101216 OLIVAR-MANZANILLA DE HUELVA	S 429	20,10	0,13	0,13	0,13	0,13	0,13			0,13	0,13
1700000002291191	21-009-016-00033-001	101216 OLIVAR-MANZANILLA DE HUELVA	S 429	20,00	0,23	0,23	0,23	0,23	0,23			0,23	0,23

(1) Superficie declarada admisible ajustada con la superficie comprometida.
(2) Factor de penalización valorando el alcance para el tipo de compromiso.Puede verificar la integridad de una copia de este documento mediante la lectura del código QR adjunto o mediante el acceso a la dirección <https://ws050.juntadeandalucia.es/verificarFirma> indicando el código de VERIFICACIÓN

FIRMADO POR

RAQUEL MARIA ESPIN CRESPO

18/12/2024

VERIFICACIÓN

Pk2jmBDMDBSWPSC42MTUWFP24ALUB4

PÁG. 473/2078



**INCIDENCIAS****INCIDENCIA DESCRIPCIÓN**

4272	Verifica que las líneas de declaración de las Solicitudes Únicas no tienen solapes con la capa de Retroactividad Gráfica (ambas de la misma campaña) a nivel de expediente/línea de declaración gráfica de la solicitud. Ref:170000002291176 Recinto:21-009-012-00091-00001 Cultivo: - Agregado de la referencia del recinto.:0 Zona de la referencia del recinto.:0 Superficie solapada.:0,08 Id. Incid.:101074545 Ref:170000002291195 Recinto:21-009-012-00094-00001 Cultivo: - Agregado de la referencia del recinto.:0 Zona de la referencia del recinto.:0 Superficie solapada.:0,04 Id. Incid.:101074546
100411	Recinto no admisible por no estar asociado en SIGGAN a una explotación ganadera (Artículo 10 de la Orden de 28 de marzo de 2023). Ref:4128762 Recinto:21-009-010-00075-00001 Cultivo:62000 PASTOS PERMANENTES DE 5 O MAS AÑOS-SIN VARIEDAD Secano Ref:4128767 Recinto:21-009-010-00077-00001 Cultivo:62000 PASTOS PERMANENTES DE 5 O MAS AÑOS-SIN VARIEDAD Secano Ref:4128784 Recinto:21-009-012-00009-00002 Cultivo:62000 PASTOS PERMANENTES DE 5 O MAS AÑOS-SIN VARIEDAD Secano Ref:4128824 Recinto:21-009-016-00001-00001 Cultivo:62000 PASTOS PERMANENTES DE 5 O MAS AÑOS-SIN VARIEDAD Secano Ref:170000002291194 Recinto:21-009-016-00028-00001 Cultivo:62000 PASTOS PERMANENTES DE 5 O MAS AÑOS-SIN VARIEDAD Secano Ref:4128876 Recinto:21-009-016-00046-00001 Cultivo:62000 PASTOS PERMANENTES DE 5 O MAS AÑOS-SIN VARIEDAD Secano Ref:4128885 Recinto:21-009-016-00059-00001 Cultivo:62000 PASTOS PERMANENTES DE 5 O MAS AÑOS-SIN VARIEDAD Secano Ref:4128886 Recinto:21-009-016-00059-00002 Cultivo:62000 PASTOS PERMANENTES DE 5 O MAS AÑOS-SIN VARIEDAD Secano Ref:4128833 Recinto:21-009-016-00199-00001 Cultivo:62000 PASTOS PERMANENTES DE 5 O MAS AÑOS-SIN VARIEDAD Secano Ref:4128895 Recinto:21-009-019-00042-00001 Cultivo:62000 PASTOS PERMANENTES DE 5 O MAS AÑOS-SIN VARIEDAD Secano
100424	Solicita recinto que no está comprometido para la operación. Ref:4128762 Recinto:21-009-010-00075-00001 Cultivo:62000 PASTOS PERMANENTES DE 5 O MAS AÑOS-SIN VARIEDAD Secano Ref:4128767 Recinto:21-009-010-00077-00001 Cultivo:62000 PASTOS PERMANENTES DE 5 O MAS AÑOS-SIN VARIEDAD Secano Ref:170000002291173 Recinto:21-009-010-00137-00001 Cultivo:62000 PASTOS PERMANENTES DE 5 O MAS AÑOS-SIN VARIEDAD Secano Ref:4128784 Recinto:21-009-012-00009-00002 Cultivo:62000 PASTOS PERMANENTES DE 5 O MAS AÑOS-SIN VARIEDAD Secano Ref:170000002291190 Recinto:21-009-012-00090-00001 Cultivo:62000 PASTOS PERMANENTES DE 5 O MAS AÑOS-SIN VARIEDAD Secano Ref:170000002291186 Recinto:21-009-012-00091-00002 Cultivo:62000 PASTOS PERMANENTES DE 5 O MAS AÑOS-SIN VARIEDAD Secano Ref:170000002291187 Recinto:21-009-012-00091-00003 Cultivo:62000 PASTOS PERMANENTES DE 5 O MAS AÑOS-SIN VARIEDAD Secano Ref:170000002291188 Recinto:21-009-012-00093-00001 Cultivo:62000 PASTOS PERMANENTES DE 5 O MAS AÑOS-SIN VARIEDAD Secano Ref:170000002291189 Recinto:21-009-012-00093-00003 Cultivo:62000 PASTOS PERMANENTES DE 5 O MAS AÑOS-SIN VARIEDAD Secano Ref:170000002291195 Recinto:21-009-012-00094-00001 Cultivo:62000 PASTOS PERMANENTES DE 5 O MAS AÑOS-SIN VARIEDAD Secano Ref:170000002291192 Recinto:21-009-012-00097-00001 Cultivo:62000 PASTOS PERMANENTES DE 5 O MAS AÑOS-SIN VARIEDAD Secano Ref:4128824 Recinto:21-009-016-00001-00001 Cultivo:62000 PASTOS PERMANENTES DE 5 O MAS AÑOS-SIN VARIEDAD Secano Ref:170000002291194 Recinto:21-009-016-00028-00001 Cultivo:62000 PASTOS PERMANENTES DE 5 O MAS AÑOS-SIN VARIEDAD Secano Ref:4128876 Recinto:21-009-016-00046-00001 Cultivo:62000 PASTOS PERMANENTES DE 5 O MAS AÑOS-SIN VARIEDAD Secano Ref:4128885 Recinto:21-009-016-00059-00001 Cultivo:62000 PASTOS PERMANENTES DE 5 O MAS AÑOS-SIN VARIEDAD Secano Ref:4128886 Recinto:21-009-016-00059-00002 Cultivo:62000 PASTOS PERMANENTES DE 5 O MAS AÑOS-SIN VARIEDAD Secano Ref:4128833 Recinto:21-009-016-00199-00001 Cultivo:62000 PASTOS PERMANENTES DE 5 O MAS AÑOS-SIN VARIEDAD Secano Ref:4128895 Recinto:21-009-019-00042-00001 Cultivo:62000 PASTOS PERMANENTES DE 5 O MAS AÑOS-SIN VARIEDAD Secano
100427	Recinto no admisible por estar asociado a una explotación intensiva en SIGGAN o que no pertenece al titular del expediente (Artículo 10 de la Orden de 28 de marzo de 2023). Ref:170000002291173 Recinto:21-009-010-00137-00001 Cultivo:62000 PASTOS PERMANENTES DE 5 O MAS AÑOS-SIN VARIEDAD Secano Explotación:ES210090000282

(1) Superficie declarada admisible ajustada con la superficie comprometida.
(2) Factor de penalización valorando el alcance para el tipo de compromiso.

Puede verificar la integridad de una copia de este documento mediante la lectura del código QR adjunto o mediante el acceso a la dirección <https://ws050.juntadeandalucia.es/verificarFirma> indicando el código de VERIFICACIÓN

FIRMADO POR	RAQUEL MARIA ESPIN CRESPO	18/12/2024	
VERIFICACIÓN	Pk2jmBDMDBSWPSC42MTUWFP24ALUB4	PÁG. 474/2078	



APELLIDOS Y NOMBRE / RAZÓN SOCIAL

DORADO RODRIGUEZ ISABEL

NIF
***2570*

EXPEDIENTE
1201468

ANUALIDAD DE PAGO
1ª

IMPORTES POR ANUALIDAD

	2023	2024	2025	2026	2027
IMPORTE MÁXIMO SUBVENCIONABLE	939,54 €	939,54 €	939,54 €	939,54 €	939,54 €
IMPORTE MEDIO DE TRANSFERENCIA (€/ha)	247,90 €	247,90 €	247,90 €	247,90 €	247,90 €

RESUMEN DE UNIDADES

Cód	GRUPO DE PAGO	Sup. Dec. Admisible (ha)	Sup. Comprometida (ha)	Sup. ajustada compromiso (1) (ha)	% sobredec.	Sup. Resuelta (ha)	Importe Declarado	Importe Topado	Importe Resuelto	Importe tras sobredec.
429	OLIVAR	3,79		3,79	0,00	3,79	939,54	939,54	939,54	939,54
TOTAL		3,79	3,79	3,79		3,79	939,54	939,54	939,54	939,54

APLICACIÓN DE REDUCCIONES Y PENALIZACIONES

GRUPO DE PAGO	Importe Calculado	Importe prereduc.	Criterios de subvencionabilidad y compromisos	Presentación tardía	Omisión declaración	Condicionalidad	IMPORTE (Euros) RESUELTO
OLIVAR	939,54	939,54	0,00	0,00	0,00	0,00	939,54
TOTAL	939,54	939,54					939,54

RESUMEN DE PAGOS

	IMPORTE (Euros)			
	RESUELTO	FEADER	MAPA	CAPADR
OLIVAR - Pago realizado	939,54 €	798,61 €	92,17 €	48,76 €

RECINTOS RESUELTOS

REF.	REFERENCIA SIGPAC	CULTIVO	DESCRIPCIÓN CULTIVO	S/R G.PAGO	PEND. MEDIA (%)	SUP. DEC. ADMISIBLE (ha)	SUP. COMPROM. (ha)	SUP. AJUSTADA COMPR.(1) (ha)	SUP. CONY. SIGPAC (ha)	SUP. CERTIE (ha)	SUP. CAMPO (ha)	SUP. CAMPO DETER. CULT. DECLARADO (ha)	SUP. DEC. REDUCIDA (ha)	SUP. RESUELTA (ha)
1700000005590398	21-031-007-00081-002	101007	OLIVAR-MANZANILLA	S 429	14,10	0,40	0,40	0,40	0,40	0,40			0,40	0,40
1700000005590399	21-031-007-00098-001	101007	OLIVAR-MANZANILLA	S 429	20,60	1,72	1,72	1,72	1,72	1,72			1,72	1,72
1700000005590400	21-031-007-00118-001	101007	OLIVAR-MANZANILLA	S 429	23,00	0,37	0,37	0,37	0,37	0,37			0,37	0,37
1700000005590401	21-031-007-00119-001	101007	OLIVAR-MANZANILLA	S 429	20,60	1,30	1,30	1,30	1,30	1,30			1,30	1,30

(1) Superficie declarada admisible ajustada con la superficie comprometida.
(2) Factor de penalización valorando el alcance para el tipo de compromiso.

Puede verificar la integridad de una copia de este documento mediante la lectura del código QR adjunto o mediante el acceso a la dirección <https://ws050.juntadeandalucia.es/verificarFirma> indicando el código de VERIFICACIÓN

FIRMADO POR

RAQUEL MARIA ESPIN CRESPO

18/12/2024

VERIFICACIÓN

Pk2jmBDMDBSWPSC42MTUWFP24ALUB4

PÁG. 475/2078





APELLIDOS Y NOMBRE / RAZÓN SOCIAL
DUQUE RIBELLES JOAQUIN

NIF
***0160*

EXPEDIENTE
1027310

ANUALIDAD DE PAGO
1ª

IMPORTE POR ANUALIDAD

	2023	2024	2025	2026	2027
IMPORTE MÁXIMO SUBVENCIONABLE	6.161,25 €	6.161,25 €	6.161,25 €	6.161,25 €	6.161,25 €
IMPORTE MEDIO DE TRANSFERENCIA (€/ha)	82,15 €	82,15 €	82,15 €	82,15 €	82,15 €

RESUMEN DE UNIDADES

Cód	GRUPO DE PAGO	Sup. Dec. Admisible (ha)	Sup. Comprometida (ha)	Sup. ajustada compromiso (1) (ha)	% sobredec.	Sup. Resuelta (ha)	Importe Declarado	Importe Topado	Importe Resuelto	Importe tras sobredec.
428	PASTOS ASOCIADOS A GANADERÍA ECOLÓGICA	705,13		75,00	0,00	75,00	6.161,25	6.161,25	6.161,25	6.161,25
TOTAL		705,13	75,00	75,00		75,00	6.161,25	6.161,25	6.161,25	6.161,25

APLICACIÓN DE REDUCCIONES Y PENALIZACIONES

GRUPO DE PAGO	Importe Calculado	Importe prerreduc.	Criterios de subvencionabilidad y compromisos	Presentación tardía	Omisión declaración	Condicionidad	IMPORTE (Euros) RESUELTO
PASTOS ASOCIADOS A GANADERÍA	6.161,25	6.161,25	0,00	0,00	0,00	0,00	6.161,25
TOTAL	6.161,25	6.161,25					6.161,25

RESUMEN DE PAGOS

	RESUELTO	FEADER	MAPA	CAPADR
PASTOS ASOCIADOS A GANADERÍA ECOLÓGICA - Pago realizado	6.161,25 €	5.237,06 €	604,42 €	319,77 €

RECINTOS RESUELTOS

REE	REFERENCIA SIGPAC	CULTIVO DESCRIPCIÓN CULTIVO	S/R G.PAGO	PEND. MEDIA (%)	SUP. DEC. ADMISIBLE (ha)	SUP. COMPROM.	SUP. AJUSTADA COMPROM. (1) (ha)	SUP. CONV. SIGPAC (ha)	SUP. CERTIF. (ha)	SUP. CAMPO (ha)	SUP. CAMPO DETER. CULT. DECLARADO (ha)	SUP. DEC. REDUCIDA (ha)	SUP. RESUELTA (ha)
-451309	21-078-021-00118-001	62000 PASTOS PERMANENTES DE 5 O MAS AÑOS-SIN VARIEDAD	S 428	8,80	1,08	0,98	0,98	0,98	0,98			0,98	0,98
-451308	21-078-010-00027-009	62000 PASTOS PERMANENTES DE 5 O MAS AÑOS-SIN VARIEDAD	S 428	27,10	0,89	0,89	0,89	0,89	1,18			0,89	0,89
-451307	21-078-010-00027-008	62000 PASTOS PERMANENTES DE 5 O MAS AÑOS-SIN VARIEDAD	S 428	24,60	0,50	0,50	0,50	0,50	0,59			0,50	0,50
-451306	21-078-010-00027-006	62000 PASTOS PERMANENTES DE 5 O MAS AÑOS-SIN VARIEDAD	S 428	31,50	0,19	0,19	0,19	0,19	0,29			0,19	0,19
-451305	21-078-010-00027-004	62000 PASTOS PERMANENTES DE 5 O MAS AÑOS-SIN VARIEDAD	S 428	26,90	2,68	2,68	2,68	2,68	2,68			2,68	2,68
-451304	21-078-010-00027-002	62000 PASTOS PERMANENTES DE 5 O MAS AÑOS-SIN VARIEDAD	S 428	27,60	1,58	1,58	1,58	1,58	1,58			1,58	1,58
-26663	21-078-021-00127-015	62000 PASTOS PERMANENTES DE 5 O MAS AÑOS-SIN VARIEDAD	S 428	5,90	6,57	6,57	6,57	6,57	6,57			6,57	6,57
170000005332361	21-078-010-00020-003	62000 PASTOS PERMANENTES DE 5 O MAS AÑOS-SIN VARIEDAD	S 428	28,30	81,67	81,67	81,67	81,67	81,67			81,67	81,67
170000005332362	21-078-021-00127-014	62000 PASTOS PERMANENTES DE 5 O MAS AÑOS-SIN VARIEDAD	S 428	4,40	0,03	0,03	0,03	0,03	0,03			0,03	0,03
170000005332363	21-078-021-00141-001	62000 PASTOS PERMANENTES DE 5 O MAS AÑOS-SIN VARIEDAD	S 428	15,00	29,11	29,11	29,11	29,11	29,11			29,11	29,11
170000005332364	21-078-021-00118-001	62000 PASTOS PERMANENTES DE 5 O MAS AÑOS-SIN VARIEDAD	S 428	8,80	10,98	10,00	10,00	10,00	10,00			10,00	10,00
170000005332366	21-078-021-00118-008	62000 PASTOS PERMANENTES DE 5 O MAS AÑOS-SIN VARIEDAD	S 428	2,90	0,40	0,40	0,40	0,40	0,40			0,40	0,40
170000005332367	21-078-021-00121-002	62000 PASTOS PERMANENTES DE 5 O MAS AÑOS-SIN VARIEDAD	S 428	10,20	30,02	30,02	30,02	30,02	30,02			30,02	30,02
170000005332368	21-078-021-00058-001	62000 PASTOS PERMANENTES DE 5 O MAS AÑOS-SIN VARIEDAD	S 428	9,00	0,38	0,38	0,38	0,38	0,38			0,38	0,38
170000005332369	21-078-021-00117-001	62000 PASTOS PERMANENTES DE 5 O MAS AÑOS-SIN VARIEDAD	S 428	17,70	26,53	26,53	26,53	26,53	26,53			26,53	26,53
170000005332370	21-078-021-00120-002	62000 PASTOS PERMANENTES DE 5 O MAS AÑOS-SIN VARIEDAD	S 428	15,40	20,78	20,78	20,78	20,78	20,78			20,78	20,78
170000005332371	21-078-010-00027-001	62000 PASTOS PERMANENTES DE 5 O MAS AÑOS-SIN VARIEDAD	S 428	25,60	12,65	12,65	12,65	12,65	12,65			12,65	12,65
170000005332372	21-078-021-00114-002	62000 PASTOS PERMANENTES DE 5 O MAS AÑOS-SIN VARIEDAD	S 428	10,70	20,42	20,42	20,42	20,42	20,42			20,42	20,42
170000005332373	21-078-021-00127-013	62000 PASTOS PERMANENTES DE 5 O MAS AÑOS-SIN VARIEDAD	S 428	15,60	164,21	164,21	164,21	164,21	164,21			164,21	164,21
170000005332375	21-078-021-00143-001	62000 PASTOS PERMANENTES DE 5 O MAS AÑOS-SIN VARIEDAD	S 428	11,70	3,44	3,44	3,44	3,44	3,44			3,44	3,44
170000005332376	21-078-021-00145-001	62000 PASTOS PERMANENTES DE 5 O MAS AÑOS-SIN VARIEDAD	S 428	7,80	4,97	4,97	4,97	4,97	4,97			4,97	4,97
170000005332378	21-078-021-00057-001	62000 PASTOS PERMANENTES DE 5 O MAS AÑOS-SIN VARIEDAD	S 428	10,00	0,55	0,55	0,55	0,55	0,55			0,55	0,55
170000005332379	21-078-010-00026-001	62000 PASTOS PERMANENTES DE 5 O MAS AÑOS-SIN VARIEDAD	S 428	29,90	225,17	225,17	225,17	225,17	225,17			225,17	225,17
170000005332380	21-078-010-00026-002	62000 PASTOS PERMANENTES DE 5 O MAS AÑOS-SIN VARIEDAD	S 428	18,90	2,60	2,60	2,60	2,60	2,60			2,60	2,60
170000005332381	21-078-021-00124-005	62000 PASTOS PERMANENTES DE 5 O MAS AÑOS-SIN VARIEDAD	S 428	8,60	0,77	0,77	0,77	0,77	0,77			0,77	0,77
170000005332382	21-078-021-00127-002	62000 PASTOS PERMANENTES DE 5 O MAS AÑOS-SIN VARIEDAD	S 428	5,30	10,66	10,66	10,66	10,66	10,66			10,66	10,66
170000005332383	21-078-021-00124-002	62000 PASTOS PERMANENTES DE 5 O MAS AÑOS-SIN VARIEDAD	S 428	9,40	46,20	46,20	46,20	46,20	46,20			46,20	46,20
170000005332384	21-078-021-00138-001	62000 PASTOS PERMANENTES DE 5 O MAS AÑOS-SIN VARIEDAD	S 428	10,00	0,10	0,10	0,10	0,15	0,15			0,10	0,10

(1) Superficie declarada admisible ajustada con la superficie comprometida.
(2) Factor de penalización valorando el alcance para el tipo de compromiso.

Puede verificar la integridad de una copia de este documento mediante la lectura del código QR adjunto o mediante el acceso a la dirección https://ws050.juntadeandalucia.es/verificarFirma indicando el código de VERIFICACIÓN			
FIRMADO POR	RAQUEL MARIA ESPIN CRESPO	18/12/2024	
VERIFICACIÓN	Pk2jmBDMDBSWPSC42MTUWFP24ALUB4	PÁG. 476/2078	

**INCIDENCIAS****INCIDENCIA DESCRIPCIÓN**

- 100407 Explotación solicitada no forma parte de ningún organismo de control autorizado para la producción ecológica en Andalucía o fecha de inscripción posterior al plazo establecido (Anexo I. Criterios de Subvencionabilidad. Orden 28 de marzo de 2023).
Explotación:ES21079000001 Especie:PORCINO
Explotación:ES21079000003 Especie:PORCINO
- 100424 Solicita recinto que no está comprometido para la operación.
Ref:170000005332377 Recinto:21-078-020-00025-00001 Cultivo:62000 PASTOS PERMANENTES DE 5 O MAS AÑOS-SIN VARIEDAD Secano

Datos considerados para el Cálculo de la Carga Ganadera mínima y máxima del expediente

Explotación	Especie	Inscrito en Sipea y Admisible	Ugm Calculada para CG Mínima	Ugm Calculada para CG Máxima
ES21079000001	BOVINA	SI	91,94	91,94
ES21079000001	PORCINO	NO	0,00	126,11
ES21079000003	PORCINO	NO	0,00	4,82
			91,94	222,87

Superficie determinada para Cálculo Carga Ganadera Mínima: 718,49 ha

Superficie determinada para Cálculo Carga Ganadera Máxima: 719,57 ha

Carga Ganadera Mínima Expediente: 0,13 ugm/ha

Carga Ganadera Máxima Expediente: 0,31 ugm/ha

Los importes del Grupo de Pago de pastos de este expediente han sido ajustados por no llegar a la carga ganadera mínima de 0,3

Recintos Determinados para el Cálculo de Garga Ganadera Mínima

REF.	REFERENCIA SIGPAC	CULTIVO	DESCRIPCIÓN CULTIVO	S/R	SUP. RESUELTA (ha)
-451309	21-078-021-00118-00001	62000	PASTOS PERMANENTES DE 5 O MAS AÑOS-SIN VARIEDAD	S	0,98
-451308	21-078-010-00027-00009	62000	PASTOS PERMANENTES DE 5 O MAS AÑOS-SIN VARIEDAD	S	0,89
-451307	21-078-010-00027-00008	62000	PASTOS PERMANENTES DE 5 O MAS AÑOS-SIN VARIEDAD	S	0,50
-451306	21-078-010-00027-00006	62000	PASTOS PERMANENTES DE 5 O MAS AÑOS-SIN VARIEDAD	S	0,19
-451305	21-078-010-00027-00004	62000	PASTOS PERMANENTES DE 5 O MAS AÑOS-SIN VARIEDAD	S	2,68
-451304	21-078-010-00027-00002	62000	PASTOS PERMANENTES DE 5 O MAS AÑOS-SIN VARIEDAD	S	1,58
-26663	21-078-021-00127-00015	62000	PASTOS PERMANENTES DE 5 O MAS AÑOS-SIN VARIEDAD	S	6,57
170000005332361	21-078-010-00020-00003	62000	PASTOS PERMANENTES DE 5 O MAS AÑOS-SIN VARIEDAD	S	81,67
170000005332362	21-078-021-00127-00014	62000	PASTOS PERMANENTES DE 5 O MAS AÑOS-SIN VARIEDAD	S	0,03
170000005332363	21-078-021-00141-00001	62000	PASTOS PERMANENTES DE 5 O MAS AÑOS-SIN VARIEDAD	S	29,11
170000005332364	21-078-021-00118-00001	62000	PASTOS PERMANENTES DE 5 O MAS AÑOS-SIN VARIEDAD	S	10,00
170000005332366	21-078-021-00118-00008	62000	PASTOS PERMANENTES DE 5 O MAS AÑOS-SIN VARIEDAD	S	0,40
170000005332367	21-078-021-00121-00002	62000	PASTOS PERMANENTES DE 5 O MAS AÑOS-SIN VARIEDAD	S	30,02
170000005332368	21-078-021-00058-00001	62000	PASTOS PERMANENTES DE 5 O MAS AÑOS-SIN VARIEDAD	S	0,38
170000005332369	21-078-021-00117-00001	62000	PASTOS PERMANENTES DE 5 O MAS AÑOS-SIN VARIEDAD	S	26,53
170000005332370	21-078-021-00120-00002	62000	PASTOS PERMANENTES DE 5 O MAS AÑOS-SIN VARIEDAD	S	20,78
170000005332371	21-078-010-00027-00001	62000	PASTOS PERMANENTES DE 5 O MAS AÑOS-SIN VARIEDAD	S	12,65
170000005332372	21-078-021-00114-00002	62000	PASTOS PERMANENTES DE 5 O MAS AÑOS-SIN VARIEDAD	S	20,42
170000005332373	21-078-021-00127-00013	62000	PASTOS PERMANENTES DE 5 O MAS AÑOS-SIN VARIEDAD	S	164,21
170000005332375	21-078-021-00143-00001	62000	PASTOS PERMANENTES DE 5 O MAS AÑOS-SIN VARIEDAD	S	3,44
170000005332376	21-078-021-00145-00001	62000	PASTOS PERMANENTES DE 5 O MAS AÑOS-SIN VARIEDAD	S	4,97
170000005332377	21-078-020-00025-00001	62000	PASTOS PERMANENTES DE 5 O MAS AÑOS-SIN VARIEDAD	S	14,44

(1) Superficie declarada admisible ajustada con la superficie comprometida.
(2) Factor de penalización valorando el alcance para el tipo de compromiso.

Puede verificar la integridad de una copia de este documento mediante la lectura del código QR adjunto o mediante el acceso a la dirección <https://ws050.juntadeandalucia.es/verificarFirma> indicando el código de VERIFICACIÓN

FIRMADO POR

RAQUEL MARIA ESPIN CRESPO

18/12/2024

VERIFICACIÓN

Pk2jmBDMDBSWPSC42MTUWFP24ALUB4

PÁG. 477/2078



**Datos considerados para el Cálculo de la Carga Ganadera mínima y máxima del expediente****Recintos Determinados para el Cálculo de Garga Ganadera Mínima**

REF.	REFERENCIA SIGPAC	CULTIVO	DESCRIPCIÓN CULTIVO	SUP.	
				S/R	RESUELTA (ha)
170000005332378	21-078-021-00057-00001	62000	PASTOS PERMANENTES DE 5 O MAS AÑOS-SIN VARIEDAD	S	0,55
170000005332379	21-078-010-00026-00001	62000	PASTOS PERMANENTES DE 5 O MAS AÑOS-SIN VARIEDAD	S	225,17
170000005332380	21-078-010-00026-00002	62000	PASTOS PERMANENTES DE 5 O MAS AÑOS-SIN VARIEDAD	S	2,60
170000005332381	21-078-021-00124-00005	62000	PASTOS PERMANENTES DE 5 O MAS AÑOS-SIN VARIEDAD	S	0,77
170000005332382	21-078-021-00127-00002	62000	PASTOS PERMANENTES DE 5 O MAS AÑOS-SIN VARIEDAD	S	10,66
170000005332383	21-078-021-00124-00002	62000	PASTOS PERMANENTES DE 5 O MAS AÑOS-SIN VARIEDAD	S	46,20
170000005332384	21-078-021-00138-00001	62000	PASTOS PERMANENTES DE 5 O MAS AÑOS-SIN VARIEDAD	S	0,10

Recintos Determinados para el Cálculo de Garga Ganadera Máxima

REF.	REFERENCIA SIGPAC	CULTIVO	DESCRIPCIÓN CULTIVO	SUP.	
				S/R	RESUELTA (ha)
-451309	21-078-021-00118-00001	62000	PASTOS PERMANENTES DE 5 O MAS AÑOS-SIN VARIEDAD	S	1,08
-451308	21-078-010-00027-00009	62000	PASTOS PERMANENTES DE 5 O MAS AÑOS-SIN VARIEDAD	S	0,89
-451307	21-078-010-00027-00008	62000	PASTOS PERMANENTES DE 5 O MAS AÑOS-SIN VARIEDAD	S	0,50
-451306	21-078-010-00027-00006	62000	PASTOS PERMANENTES DE 5 O MAS AÑOS-SIN VARIEDAD	S	0,19
-451305	21-078-010-00027-00004	62000	PASTOS PERMANENTES DE 5 O MAS AÑOS-SIN VARIEDAD	S	2,68
-451304	21-078-010-00027-00002	62000	PASTOS PERMANENTES DE 5 O MAS AÑOS-SIN VARIEDAD	S	1,58
-26663	21-078-021-00127-00015	62000	PASTOS PERMANENTES DE 5 O MAS AÑOS-SIN VARIEDAD	S	6,57
170000005332361	21-078-010-00020-00003	62000	PASTOS PERMANENTES DE 5 O MAS AÑOS-SIN VARIEDAD	S	81,67
170000005332362	21-078-021-00127-00014	62000	PASTOS PERMANENTES DE 5 O MAS AÑOS-SIN VARIEDAD	S	0,03
170000005332363	21-078-021-00141-00001	62000	PASTOS PERMANENTES DE 5 O MAS AÑOS-SIN VARIEDAD	S	29,11
170000005332364	21-078-021-00118-00001	62000	PASTOS PERMANENTES DE 5 O MAS AÑOS-SIN VARIEDAD	S	10,98
170000005332366	21-078-021-00118-00008	62000	PASTOS PERMANENTES DE 5 O MAS AÑOS-SIN VARIEDAD	S	0,40
170000005332367	21-078-021-00121-00002	62000	PASTOS PERMANENTES DE 5 O MAS AÑOS-SIN VARIEDAD	S	30,02
170000005332368	21-078-021-00058-00001	62000	PASTOS PERMANENTES DE 5 O MAS AÑOS-SIN VARIEDAD	S	0,38
170000005332369	21-078-021-00117-00001	62000	PASTOS PERMANENTES DE 5 O MAS AÑOS-SIN VARIEDAD	S	26,53
170000005332370	21-078-021-00120-00002	62000	PASTOS PERMANENTES DE 5 O MAS AÑOS-SIN VARIEDAD	S	20,78
170000005332371	21-078-010-00027-00001	62000	PASTOS PERMANENTES DE 5 O MAS AÑOS-SIN VARIEDAD	S	12,65
170000005332372	21-078-021-00114-00002	62000	PASTOS PERMANENTES DE 5 O MAS AÑOS-SIN VARIEDAD	S	20,42
170000005332373	21-078-021-00127-00013	62000	PASTOS PERMANENTES DE 5 O MAS AÑOS-SIN VARIEDAD	S	164,21
170000005332375	21-078-021-00143-00001	62000	PASTOS PERMANENTES DE 5 O MAS AÑOS-SIN VARIEDAD	S	3,44
170000005332376	21-078-021-00145-00001	62000	PASTOS PERMANENTES DE 5 O MAS AÑOS-SIN VARIEDAD	S	4,97
170000005332377	21-078-020-00025-00001	62000	PASTOS PERMANENTES DE 5 O MAS AÑOS-SIN VARIEDAD	S	14,44
170000005332378	21-078-021-00057-00001	62000	PASTOS PERMANENTES DE 5 O MAS AÑOS-SIN VARIEDAD	S	0,55
170000005332379	21-078-010-00026-00001	62000	PASTOS PERMANENTES DE 5 O MAS AÑOS-SIN VARIEDAD	S	225,17
170000005332380	21-078-010-00026-00002	62000	PASTOS PERMANENTES DE 5 O MAS AÑOS-SIN VARIEDAD	S	2,60
170000005332381	21-078-021-00124-00005	62000	PASTOS PERMANENTES DE 5 O MAS AÑOS-SIN VARIEDAD	S	0,77

(1) Superficie declarada admisible ajustada con la superficie comprometida.
(2) Factor de penalización valorando el alcance para el tipo de compromiso.

Puede verificar la integridad de una copia de este documento mediante la lectura del código QR adjunto o mediante el acceso a la dirección <https://ws050.juntadeandalucia.es/verificarFirma> indicando el código de VERIFICACIÓN

FIRMADO POR

RAQUEL MARIA ESPIN CRESPO

18/12/2024

VERIFICACIÓN

Pk2jmBDMDBSWPSC42MTUWFP24ALUB4

PÁG. 478/2078



**Datos considerados para el Cálculo de la Carga Ganadera mínima y máxima del expediente****Recintos Determinados para el Cálculo de Garga Ganadera Máxima**

<u>REF.</u>	<u>REFERENCIA SIGPAC</u>	<u>CULTIVO</u>	<u>DESCRIPCIÓN CULTIVO</u>	<u>S/R</u>	<u>SUP. RESUELTA (ha)</u>
1700000005332382	21-078-021-00127-00002	62000	PASTOS PERMANENTES DE 5 O MAS AÑOS-SIN VARIEDAD	S	10,66
1700000005332383	21-078-021-00124-00002	62000	PASTOS PERMANENTES DE 5 O MAS AÑOS-SIN VARIEDAD	S	46,20
1700000005332384	21-078-021-00138-00001	62000	PASTOS PERMANENTES DE 5 O MAS AÑOS-SIN VARIEDAD	S	0,10

Incidencias de carga ganadera**INCIDENCIA DESCRIPCIÓN**

100407	Explotación solicitada no forma parte de ningún organismo de control autorizado para la producción ecológica en Andalucía o fecha de inscripción posterior al plazo establecido (Anexo I. Criterios de Subvencionabilidad. Orden 28 de marzo de 2023). Explotación:ES210790000001 Especie:PORCINO Explotación:ES210790000003 Especie:PORCINO
--------	--

(1) Superficie declarada admisible ajustada con la superficie comprometida.
(2) Factor de penalización valorando el alcance para el tipo de compromiso.

Puede verificar la integridad de una copia de este documento mediante la lectura del código QR adjunto o mediante el acceso a la dirección <https://ws050.juntadeandalucia.es/verificarFirma> indicando el código de VERIFICACIÓN

FIRMADO POR

RAQUEL MARIA ESPIN CRESPO

18/12/2024

VERIFICACIÓN

Pk2jmBDMDBSWPSC42MTUWFP24ALUB4

PÁG. 479/2078



**APELLIDOS Y NOMBRE / RAZÓN SOCIAL**

DURAN LEAL JUAN

NIF
4229EXPEDIENTE**
1090280**ANUALIDAD DE PAGO**
1ª**IMPORTES POR ANUALIDAD**

	2023	2024	2025	2026	2027
IMPORTE MÁXIMO SUBVENCIONABLE	832,94 €	832,94 €	832,94 €	832,94 €	832,94 €
IMPORTE MEDIO DE TRANSFERENCIA (€/ha)	247,90 €	247,90 €	247,90 €	247,90 €	247,90 €

RESUMEN DE UNIDADES

Cód	GRUPO DE PAGO	Sup. Dec. Admisible (ha)	Sup. Comprometida (ha)	Sup. ajustada compromiso (1) (ha)	% sobredec.	Sup. Resuelta (ha)	Importe Declarado	Importe Topado	Importe Resuelto	Importe tras sobredec.
429	OLIVAR	3,36		3,36	0,00	3,36	832,94	832,94	832,94	832,94
TOTAL		3,36	3,36	3,36		3,36	832,94	832,94	832,94	832,94

APLICACIÓN DE REDUCCIONES Y PENALIZACIONES

GRUPO DE PAGO	Importe Calculado	Importe prereduc.	Criterios de subvencionabilidad y compromisos	Presentación tardía	Omisión declaración	Condicionalidad	IMPORTE (Euros) RESUELTO
OLIVAR	832,94	832,94	0,00	0,00	0,00	0,00	832,94
TOTAL	832,94	832,94					832,94

RESUMEN DE PAGOS**IMPORTE (Euros)**

	RESUELTO	FEADER	MAPA	CAPADR
OLIVAR - Pago realizado	832,94 €	708,00 €	81,71 €	43,23 €

RECINTOS RESUELTOS

REF.	REFERENCIA SIGPAC	CULTIVO	DESCRIPCIÓN CULTIVO	S/R G.PAGO	PEND. MEDIA (%)	SUP. DEC. ADMISIBLE (ha)	SUP. COMPROM. (ha)	SUP. AJUSTADA COMPR.(1) (ha)	SUP. CONY. SIGPAC (ha)	SUP. CERTIE (ha)	SUP. CAMPO (ha)	SUP. CAMPO DETER. CULT. DECLARADO (ha)	SUP. DEC. REDUCIDA (ha)	SUP. RESUELTA (ha)
1700000005174979	21-068-020-00467-001	101007	OLIVAR-MANZANILLA	S 429	3,60	0,66	0,66	0,66		0,66			0,66	0,66
1700000005174980	21-068-020-00474-008	101007	OLIVAR-MANZANILLA	S 429	15,70	1,97	1,97	1,97		1,97			1,97	1,97
1700000005174981	21-068-020-00474-005	101007	OLIVAR-MANZANILLA	S 429	10,60	0,02	0,02	0,02		0,02			0,02	0,02
1700000005174982	21-068-020-00474-009	101007	OLIVAR-MANZANILLA	S 429	2,40	0,71	0,71	0,71		0,71			0,71	0,71

(1) Superficie declarada admisible ajustada con la superficie comprometida.
(2) Factor de penalización valorando el alcance para el tipo de compromiso.Puede verificar la integridad de una copia de este documento mediante la lectura del código QR adjunto o mediante el acceso a la dirección <https://ws050.juntadeandalucia.es/verificarFirma> indicando el código de VERIFICACIÓN

FIRMADO POR

RAQUEL MARIA ESPIN CRESPO

18/12/2024

VERIFICACIÓN

Pk2jmBDMDBSWPSC42MTUWFP24ALUB4

PÁG. 480/2078





APELLIDOS Y NOMBRE / RAZÓN SOCIAL **NIF** **EXPEDIENTE** **ANUALIDAD DE PAGO**
 DURAN NAVARRO ANTONIO MANUEL ***4228* 1027032 1ª

IMPORTES POR ANUALIDAD

	2023	2024	2025	2026	2027
IMPORTE MÁXIMO SUBVENCIONABLE	6.161,25 €	6.161,25 €	6.161,25 €	6.161,25 €	6.161,25 €
IMPORTE MEDIO DE TRANSFERENCIA (€/ha)	82,15 €	82,15 €	82,15 €	82,15 €	82,15 €

RESUMEN DE UNIDADES

Cód	GRUPO DE PAGO	Sup. Dec. Admisible (ha)	Sup. Comprometida (ha)	Sup. ajustada compromiso (1) (ha)	% sobredec.	Sup. Resuelta (ha)	Importe Declarado	Importe Topado	Importe Resuelto	Importe tras sobredec.
428	PASTOS ASOCIADOS A GANADERÍA ECOLÓGICA	83,53		75,00	0,00	75,00	6.161,25	6.161,25	6.161,25	6.161,25
TOTAL		83,53	75,00	75,00		75,00	6.161,25	6.161,25	6.161,25	6.161,25

APLICACIÓN DE REDUCCIONES Y PENALIZACIONES

GRUPO DE PAGO	Importe Calculado	Importe prerreduc.	Criterios de subvencionabilidad y compromisos	Presentación tardía	Omisión declaración	Condicionidad	IMPORTE (Euros) RESUELTO
PASTOS ASOCIADOS A GANADERÍA	6.161,25	6.161,25	0,00	0,00	0,00	0,00	6.161,25
TOTAL	6.161,25	6.161,25					6.161,25

RESUMEN DE PAGOS**IMPORTE (Euros)**

	RESUELTO	FEADER	MAPA	CAPADR
PASTOS ASOCIADOS A GANADERÍA ECOLÓGICA - Pago realizado	6.161,25 €	5.237,06 €	604,42 €	319,77 €

RECINTOS RESUELTOS

REE	REFERENCIA SIGPAC	CULTIVO DESCRIPCIÓN CULTIVO	S/R G.PAGO	PEND. MEDIA (%)	SUP. DEC. ADMISIBLE (ha)	SUP. COMPROM. (ha)	SUP. AJUSTADA COMPROM. (1) (ha)	SUP. CONV. SIGPAC (ha)	SUP. CERTIF. (ha)	SUP. CAMPO (ha)	SUP. CAMPO DETER. CULT. DECLARADO (ha)	SUP. DEC. REDUCIDA (ha)	SUP. RESUELTA (ha)
-1550448	21-001-011-00027-014	62000 PASTOS PERMANENTES DE 5 O MAS AÑOS-SIN VARIEDAD	S 428	11,90	19,12	19,12	19,12		19,12			19,12	19,12
-1086427	21-001-011-00027-024	62000 PASTOS PERMANENTES DE 5 O MAS AÑOS-SIN VARIEDAD	S 428	31,00	0,02	0,02	0,02		0,05			0,02	0,02
-1086426	21-001-011-00027-023	62000 PASTOS PERMANENTES DE 5 O MAS AÑOS-SIN VARIEDAD	S 428	25,00	0,09	0,09	0,09		0,19			0,09	0,09
-1086425	21-001-011-00027-021	62000 PASTOS PERMANENTES DE 5 O MAS AÑOS-SIN VARIEDAD	S 428	14,20	0,01	0,01	0,01		0,01			0,01	0,01
-1086424	21-001-011-00027-020	62000 PASTOS PERMANENTES DE 5 O MAS AÑOS-SIN VARIEDAD	S 428	6,80	0,84	0,84	0,84		0,84			0,84	0,84
-1086423	21-001-011-00027-019	62000 PASTOS PERMANENTES DE 5 O MAS AÑOS-SIN VARIEDAD	S 428	9,20	3,52	3,52	3,52		3,52			3,52	3,52
-1086422	21-001-011-00027-017	62000 PASTOS PERMANENTES DE 5 O MAS AÑOS-SIN VARIEDAD	S 428	11,00	4,03	4,03	4,03		4,42			4,03	4,03
-28759	21-001-011-00027-016	62000 PASTOS PERMANENTES DE 5 O MAS AÑOS-SIN VARIEDAD	S 428	27,10	0,36	0,36	0,36		0,80			0,36	0,36
1700000005422603	21-001-011-00027-010	62000 PASTOS PERMANENTES DE 5 O MAS AÑOS-SIN VARIEDAD	S 428	10,20	16,83	16,83	16,83		16,83			16,83	16,83
1700000005422604	21-001-011-00027-012	62000 PASTOS PERMANENTES DE 5 O MAS AÑOS-SIN VARIEDAD	S 428	16,10	5,43	5,43	5,43		5,43			5,43	5,43
1700000005422608	21-001-021-00068-021	62000 PASTOS PERMANENTES DE 5 O MAS AÑOS-SIN VARIEDAD	S 428	14,60	0,16	0,16	0,16		0,16			0,16	0,16
1700000005422609	21-001-021-00079-007	62000 PASTOS PERMANENTES DE 5 O MAS AÑOS-SIN VARIEDAD	S 428	19,10	2,49	2,49	2,49		3,32			2,49	2,49
1700000005422610	21-001-021-00079-004	62000 PASTOS PERMANENTES DE 5 O MAS AÑOS-SIN VARIEDAD	S 428	15,60	0,70	0,70	0,70		0,70			0,70	0,70
1700000005422614	21-001-021-00079-015	62000 PASTOS PERMANENTES DE 5 O MAS AÑOS-SIN VARIEDAD	S 428	14,30	3,07	3,07	3,07		3,07			3,07	3,07
1700000005422618	21-001-021-00068-007	62000 PASTOS PERMANENTES DE 5 O MAS AÑOS-SIN VARIEDAD	S 428	19,20	5,63	5,63	5,63		5,63			5,63	5,63
1700000005422619	21-001-021-00068-022	62000 PASTOS PERMANENTES DE 5 O MAS AÑOS-SIN VARIEDAD	S 428	19,10	0,63	0,63	0,63		0,63			0,63	0,63
1700000005422620	21-001-021-00068-012	62000 PASTOS PERMANENTES DE 5 O MAS AÑOS-SIN VARIEDAD	S 428	27,70	5,02	5,02	5,02		9,13			5,02	5,02
1700000005422621	21-001-017-00019-001	62000 PASTOS PERMANENTES DE 5 O MAS AÑOS-SIN VARIEDAD	S 428	22,50	0,14	0,14	0,14		0,16			0,14	0,14
1700000005422623	21-001-021-00069-001	62000 PASTOS PERMANENTES DE 5 O MAS AÑOS-SIN VARIEDAD	S 428	27,40	0,33	0,33	0,33		0,74			0,33	0,33
1700000005422624	21-001-011-00027-013	62000 PASTOS PERMANENTES DE 5 O MAS AÑOS-SIN VARIEDAD	S 428	17,30	2,94	2,94	2,94		2,94			2,94	2,94
1700000005422626	21-001-011-00027-015	62000 PASTOS PERMANENTES DE 5 O MAS AÑOS-SIN VARIEDAD	S 428	11,50	12,17	12,17	12,17		12,17			12,17	12,17

(1) Superficie declarada admisible ajustada con la superficie comprometida.
 (2) Factor de penalización valorando el alcance para el tipo de compromiso.

Puede verificar la integridad de una copia de este documento mediante la lectura del código QR adjunto o mediante el acceso a la dirección <https://ws050.juntadeandalucia.es/verificarFirma> indicando el código de VERIFICACIÓN

FIRMADO POR

RAQUEL MARIA ESPIN CRESPO

18/12/2024

VERIFICACIÓN

Pk2jmBDMDBSWPSC42MTUWFP24ALUB4

PÁG. 481/2078



**INCIDENCIAS****INCIDENCIA DESCRIPCIÓN**

- 100407 Explotación solicitada no forma parte de ningún organismo de control autorizado para la producción ecológica en Andalucía o fecha de inscripción posterior al plazo establecido (Anexo I. Criterios de Subvencionabilidad. Orden 28 de marzo de 2023).
Explotación:ES210010000002 Especie:PORCINO
Explotación:ES210010000017 Especie:PORCINO
Explotación:ES210010000148 Especie:CAPRINA
- 100424 Solicita recinto que no está comprometido para la operación.
Ref:1700000005422622 Recinto:21-001-021-00067-00002 Cultivo:62000 PASTOS PERMANENTES DE 5 O MAS AÑOS-SIN VARIEDAD Secano
Ref:1700000005422606 Recinto:21-001-021-00067-00003 Cultivo:62000 PASTOS PERMANENTES DE 5 O MAS AÑOS-SIN VARIEDAD Secano
Ref:1700000005422607 Recinto:21-001-021-00067-00006 Cultivo:62000 PASTOS PERMANENTES DE 5 O MAS AÑOS-SIN VARIEDAD Secano
Ref:1700000005422611 Recinto:21-001-021-00067-00008 Cultivo:62000 PASTOS PERMANENTES DE 5 O MAS AÑOS-SIN VARIEDAD Secano

Datos considerados para el Cálculo de la Carga Ganadera mínima y máxima del expediente

Explotación	Especie	Inscrito en Sipea y Admisible	Ugm Calculada para CG Mínima	Ugm Calculada para CG Máxima
ES210010000002	BOVINA	SI	0,00	0,00
ES210010000002	PORCINO	NO	0,00	4,50
ES210010000017	BOVINA	SI	35,34	35,34
ES210010000017	PORCINO	NO	0,00	21,58
ES210010000148	BOVINA	SI	32,80	32,80
ES210010000148	CAPRINA	NO	0,00	6,02
			68,14	100,24

Superficie determinada para Cálculo Carga Ganadera Mínima: 153,53 ha

Superficie determinada para Cálculo Carga Ganadera Máxima: 156,47 ha

Carga Ganadera Mínima Expediente: 0,44 ugm/ha

Carga Ganadera Máxima Expediente: 0,64 ugm/ha

Recintos Determinados para el Cálculo de Carga Ganadera Mínima

REF.	REFERENCIA SIGPAC	CULTIVO	DESCRIPCIÓN CULTIVO	S/R	SUP. RESUELTA (ha)
-1550448	21-001-011-00027-00014	62000	PASTOS PERMANENTES DE 5 O MAS AÑOS-SIN VARIEDAD	S	19,12
-1549861	21-001-013-00008-00001	62000	PASTOS PERMANENTES DE 5 O MAS AÑOS-SIN VARIEDAD	S	3,93
-1549728	21-001-013-00021-00012	62000	PASTOS PERMANENTES DE 5 O MAS AÑOS-SIN VARIEDAD	S	0,29
-1549727	21-001-013-00001-00003	62000	PASTOS PERMANENTES DE 5 O MAS AÑOS-SIN VARIEDAD	S	3,77
-1549722	21-001-011-00033-00003	62000	PASTOS PERMANENTES DE 5 O MAS AÑOS-SIN VARIEDAD	S	0,03
-1549720	21-001-011-00028-00002	62000	PASTOS PERMANENTES DE 5 O MAS AÑOS-SIN VARIEDAD	S	0,25
-1086427	21-001-011-00027-00024	62000	PASTOS PERMANENTES DE 5 O MAS AÑOS-SIN VARIEDAD	S	0,02
-1086426	21-001-011-00027-00023	62000	PASTOS PERMANENTES DE 5 O MAS AÑOS-SIN VARIEDAD	S	0,09
-1086425	21-001-011-00027-00021	62000	PASTOS PERMANENTES DE 5 O MAS AÑOS-SIN VARIEDAD	S	0,01
-1086424	21-001-011-00027-00020	62000	PASTOS PERMANENTES DE 5 O MAS AÑOS-SIN VARIEDAD	S	0,84
-1086423	21-001-011-00027-00019	62000	PASTOS PERMANENTES DE 5 O MAS AÑOS-SIN VARIEDAD	S	3,52
-1086422	21-001-011-00027-00017	62000	PASTOS PERMANENTES DE 5 O MAS AÑOS-SIN VARIEDAD	S	4,03
-796285	21-001-021-00079-00010	62000	PASTOS PERMANENTES DE 5 O MAS AÑOS-SIN VARIEDAD	S	0,19
-796284	21-001-021-00079-00014	62000	PASTOS PERMANENTES DE 5 O MAS AÑOS-SIN VARIEDAD	S	2,40
-796283	21-001-021-00068-00008	62000	PASTOS PERMANENTES DE 5 O MAS AÑOS-SIN VARIEDAD	S	2,39

(1) Superficie declarada admisible ajustada con la superficie comprometida.
(2) Factor de penalización valorando el alcance para el tipo de compromiso.Puede verificar la integridad de una copia de este documento mediante la lectura del código QR adjunto o mediante el acceso a la dirección <https://ws050.juntadeandalucia.es/verificarFirma> indicando el código de VERIFICACIÓN

FIRMADO POR

RAQUEL MARIA ESPIN CRESPO

18/12/2024

VERIFICACIÓN

Pk2jmBDMDBSWPSC42MTUWFP24ALUB4

PÁG. 482/2078



**Datos considerados para el Cálculo de la Carga Ganadera mínima y máxima del expediente****Recintos Determinados para el Cálculo de Garga Ganadera Mínima**

REF.	REFERENCIA SIGPAC	CULTIVO	DESCRIPCIÓN CULTIVO	SUP.	
				S/R	RESUELTA (ha)
-796279	21-001-021-00079-00013	62000	PASTOS PERMANENTES DE 5 O MAS AÑOS-SIN VARIEDAD	S	8,06
-28759	21-001-011-00027-00016	62000	PASTOS PERMANENTES DE 5 O MAS AÑOS-SIN VARIEDAD	S	0,36
1700000005412975	21-001-003-00216-00008	62000	PASTOS PERMANENTES DE 5 O MAS AÑOS-SIN VARIEDAD	S	0,14
1700000005412977	21-001-003-00223-00002	62000	PASTOS PERMANENTES DE 5 O MAS AÑOS-SIN VARIEDAD	S	27,62
1700000005412980	21-001-016-00150-00001	62000	PASTOS PERMANENTES DE 5 O MAS AÑOS-SIN VARIEDAD	S	5,26
1700000005412981	21-001-011-00028-00003	62000	PASTOS PERMANENTES DE 5 O MAS AÑOS-SIN VARIEDAD	S	2,79
1700000005412983	21-001-011-00028-00007	62000	PASTOS PERMANENTES DE 5 O MAS AÑOS-SIN VARIEDAD	S	5,35
1700000005412984	21-001-011-00028-00010	62000	PASTOS PERMANENTES DE 5 O MAS AÑOS-SIN VARIEDAD	S	1,06
1700000005412985	21-001-011-00028-00011	62000	PASTOS PERMANENTES DE 5 O MAS AÑOS-SIN VARIEDAD	S	0,50
1700000005412990	21-001-011-00033-00002	62000	PASTOS PERMANENTES DE 5 O MAS AÑOS-SIN VARIEDAD	S	5,45
1700000005412991	21-001-011-00028-00008	62000	PASTOS PERMANENTES DE 5 O MAS AÑOS-SIN VARIEDAD	S	0,38
1700000005412993	21-001-013-00001-00002	62000	PASTOS PERMANENTES DE 5 O MAS AÑOS-SIN VARIEDAD	S	0,14
1700000005422603	21-001-011-00027-00010	62000	PASTOS PERMANENTES DE 5 O MAS AÑOS-SIN VARIEDAD	S	16,83
1700000005422604	21-001-011-00027-00012	62000	PASTOS PERMANENTES DE 5 O MAS AÑOS-SIN VARIEDAD	S	5,43
1700000005422608	21-001-021-00068-00021	62000	PASTOS PERMANENTES DE 5 O MAS AÑOS-SIN VARIEDAD	S	0,16
1700000005422609	21-001-021-00079-00007	62000	PASTOS PERMANENTES DE 5 O MAS AÑOS-SIN VARIEDAD	S	2,49
1700000005422610	21-001-021-00079-00004	62000	PASTOS PERMANENTES DE 5 O MAS AÑOS-SIN VARIEDAD	S	0,70
1700000005422614	21-001-021-00079-00015	62000	PASTOS PERMANENTES DE 5 O MAS AÑOS-SIN VARIEDAD	S	3,07
1700000005422618	21-001-021-00068-00007	62000	PASTOS PERMANENTES DE 5 O MAS AÑOS-SIN VARIEDAD	S	5,63
1700000005422619	21-001-021-00068-00022	62000	PASTOS PERMANENTES DE 5 O MAS AÑOS-SIN VARIEDAD	S	0,63
1700000005422620	21-001-021-00068-00012	62000	PASTOS PERMANENTES DE 5 O MAS AÑOS-SIN VARIEDAD	S	5,02
1700000005422621	21-001-017-00019-00001	62000	PASTOS PERMANENTES DE 5 O MAS AÑOS-SIN VARIEDAD	S	0,14
1700000005422623	21-001-021-00069-00001	62000	PASTOS PERMANENTES DE 5 O MAS AÑOS-SIN VARIEDAD	S	0,33
1700000005422624	21-001-011-00027-00013	62000	PASTOS PERMANENTES DE 5 O MAS AÑOS-SIN VARIEDAD	S	2,94
1700000005422626	21-001-011-00027-00015	62000	PASTOS PERMANENTES DE 5 O MAS AÑOS-SIN VARIEDAD	S	12,17

Recintos Determinados para el Cálculo de Garga Ganadera Máxima

REF.	REFERENCIA SIGPAC	CULTIVO	DESCRIPCIÓN CULTIVO	SUP.	
				S/R	RESUELTA (ha)
-1550448	21-001-011-00027-00014	62000	PASTOS PERMANENTES DE 5 O MAS AÑOS-SIN VARIEDAD	S	19,12
-1549861	21-001-013-00008-00001	62000	PASTOS PERMANENTES DE 5 O MAS AÑOS-SIN VARIEDAD	S	3,93
-1549728	21-001-013-00021-00012	62000	PASTOS PERMANENTES DE 5 O MAS AÑOS-SIN VARIEDAD	S	0,29
-1549727	21-001-013-00001-00003	62000	PASTOS PERMANENTES DE 5 O MAS AÑOS-SIN VARIEDAD	S	3,77
-1549722	21-001-011-00033-00003	62000	PASTOS PERMANENTES DE 5 O MAS AÑOS-SIN VARIEDAD	S	0,03
-1549720	21-001-011-00028-00002	62000	PASTOS PERMANENTES DE 5 O MAS AÑOS-SIN VARIEDAD	S	0,25
-1086427	21-001-011-00027-00024	62000	PASTOS PERMANENTES DE 5 O MAS AÑOS-SIN VARIEDAD	S	0,02
-1086426	21-001-011-00027-00023	62000	PASTOS PERMANENTES DE 5 O MAS AÑOS-SIN VARIEDAD	S	0,09
-1086425	21-001-011-00027-00021	62000	PASTOS PERMANENTES DE 5 O MAS AÑOS-SIN VARIEDAD	S	0,01

(1) Superficie declarada admisible ajustada con la superficie comprometida.
(2) Factor de penalización valorando el alcance para el tipo de compromiso.

Puede verificar la integridad de una copia de este documento mediante la lectura del código QR adjunto o mediante el acceso a la dirección <https://ws050.juntadeandalucia.es/verificarFirma> indicando el código de VERIFICACIÓN

FIRMADO POR	RAQUEL MARIA ESPIN CRESPO	18/12/2024
VERIFICACIÓN	Pk2jmBDMDBSWPSC42MTUWFP24ALUB4	PÁG. 483/2078



**Datos considerados para el Cálculo de la Carga Ganadera mínima y máxima del expediente****Recintos Determinados para el Cálculo de Garga Ganadera Máxima**

REF.	REFERENCIA SIGPAC	CULTIVO	DESCRIPCIÓN CULTIVO	SUP.	
				S/R	RESUELTA (ha)
-1086424	21-001-011-00027-00020	62000	PASTOS PERMANENTES DE 5 O MAS AÑOS-SIN VARIEDAD	S	0,84
-1086423	21-001-011-00027-00019	62000	PASTOS PERMANENTES DE 5 O MAS AÑOS-SIN VARIEDAD	S	3,52
-1086422	21-001-011-00027-00017	62000	PASTOS PERMANENTES DE 5 O MAS AÑOS-SIN VARIEDAD	S	4,03
-796285	21-001-021-00079-00010	62000	PASTOS PERMANENTES DE 5 O MAS AÑOS-SIN VARIEDAD	S	0,19
-796284	21-001-021-00079-00014	62000	PASTOS PERMANENTES DE 5 O MAS AÑOS-SIN VARIEDAD	S	2,40
-796283	21-001-021-00068-00008	62000	PASTOS PERMANENTES DE 5 O MAS AÑOS-SIN VARIEDAD	S	2,39
-796280	21-001-021-00079-00006	62000	PASTOS PERMANENTES DE 5 O MAS AÑOS-SIN VARIEDAD	S	0,00
-796279	21-001-021-00079-00013	62000	PASTOS PERMANENTES DE 5 O MAS AÑOS-SIN VARIEDAD	S	8,06
-28759	21-001-011-00027-00016	62000	PASTOS PERMANENTES DE 5 O MAS AÑOS-SIN VARIEDAD	S	0,36
1700000005412974	21-001-003-00216-00002	62000	PASTOS PERMANENTES DE 5 O MAS AÑOS-SIN VARIEDAD	S	2,94
1700000005412975	21-001-003-00216-00008	62000	PASTOS PERMANENTES DE 5 O MAS AÑOS-SIN VARIEDAD	S	0,14
1700000005412977	21-001-003-00223-00002	62000	PASTOS PERMANENTES DE 5 O MAS AÑOS-SIN VARIEDAD	S	27,62
1700000005412980	21-001-016-00150-00001	62000	PASTOS PERMANENTES DE 5 O MAS AÑOS-SIN VARIEDAD	S	5,26
1700000005412981	21-001-011-00028-00003	62000	PASTOS PERMANENTES DE 5 O MAS AÑOS-SIN VARIEDAD	S	2,79
1700000005412983	21-001-011-00028-00007	62000	PASTOS PERMANENTES DE 5 O MAS AÑOS-SIN VARIEDAD	S	5,35
1700000005412984	21-001-011-00028-00010	62000	PASTOS PERMANENTES DE 5 O MAS AÑOS-SIN VARIEDAD	S	1,06
1700000005412985	21-001-011-00028-00011	62000	PASTOS PERMANENTES DE 5 O MAS AÑOS-SIN VARIEDAD	S	0,50
1700000005412990	21-001-011-00033-00002	62000	PASTOS PERMANENTES DE 5 O MAS AÑOS-SIN VARIEDAD	S	5,45
1700000005412991	21-001-011-00028-00008	62000	PASTOS PERMANENTES DE 5 O MAS AÑOS-SIN VARIEDAD	S	0,38
1700000005412993	21-001-013-00001-00002	62000	PASTOS PERMANENTES DE 5 O MAS AÑOS-SIN VARIEDAD	S	0,14
1700000005422603	21-001-011-00027-00010	62000	PASTOS PERMANENTES DE 5 O MAS AÑOS-SIN VARIEDAD	S	16,83
1700000005422604	21-001-011-00027-00012	62000	PASTOS PERMANENTES DE 5 O MAS AÑOS-SIN VARIEDAD	S	5,43
1700000005422606	21-001-021-00067-00003	62000	PASTOS PERMANENTES DE 5 O MAS AÑOS-SIN VARIEDAD	S	0,00
1700000005422607	21-001-021-00067-00006	62000	PASTOS PERMANENTES DE 5 O MAS AÑOS-SIN VARIEDAD	S	0,00
1700000005422608	21-001-021-00068-00021	62000	PASTOS PERMANENTES DE 5 O MAS AÑOS-SIN VARIEDAD	S	0,16
1700000005422609	21-001-021-00079-00007	62000	PASTOS PERMANENTES DE 5 O MAS AÑOS-SIN VARIEDAD	S	2,49
1700000005422610	21-001-021-00079-00004	62000	PASTOS PERMANENTES DE 5 O MAS AÑOS-SIN VARIEDAD	S	0,70
1700000005422611	21-001-021-00067-00008	62000	PASTOS PERMANENTES DE 5 O MAS AÑOS-SIN VARIEDAD	S	0,00
1700000005422614	21-001-021-00079-00015	62000	PASTOS PERMANENTES DE 5 O MAS AÑOS-SIN VARIEDAD	S	3,07
1700000005422618	21-001-021-00068-00007	62000	PASTOS PERMANENTES DE 5 O MAS AÑOS-SIN VARIEDAD	S	5,63
1700000005422619	21-001-021-00068-00022	62000	PASTOS PERMANENTES DE 5 O MAS AÑOS-SIN VARIEDAD	S	0,63
1700000005422620	21-001-021-00068-00012	62000	PASTOS PERMANENTES DE 5 O MAS AÑOS-SIN VARIEDAD	S	5,02
1700000005422621	21-001-017-00019-00001	62000	PASTOS PERMANENTES DE 5 O MAS AÑOS-SIN VARIEDAD	S	0,14
1700000005422622	21-001-021-00067-00002	62000	PASTOS PERMANENTES DE 5 O MAS AÑOS-SIN VARIEDAD	S	0,00
1700000005422623	21-001-021-00069-00001	62000	PASTOS PERMANENTES DE 5 O MAS AÑOS-SIN VARIEDAD	S	0,33
1700000005422624	21-001-011-00027-00013	62000	PASTOS PERMANENTES DE 5 O MAS AÑOS-SIN VARIEDAD	S	2,94

(1) Superficie declarada admisible ajustada con la superficie comprometida.
(2) Factor de penalización valorando el alcance para el tipo de compromiso.

Puede verificar la integridad de una copia de este documento mediante la lectura del código QR adjunto o mediante el acceso a la dirección <https://ws050.juntadeandalucia.es/verificarFirma> indicando el código de VERIFICACIÓN

FIRMADO POR	RAQUEL MARIA ESPIN CRESPO	18/12/2024	
VERIFICACIÓN	Pk2jmBDMDBSWPSC42MTUWFP24ALUB4	PÁG. 484/2078	



Datos considerados para el Cálculo de la Carga Ganadera mínima y máxima del expediente

Recintos Determinados para el Cálculo de Garga Ganadera Máxima

<u>REF.</u>	<u>REFERENCIA SIGPAC</u>	<u>CULTIVO</u>	<u>DESCRIPCIÓN CULTIVO</u>	<u>S/R</u>	<u>SUP. RESUELTA (ha)</u>
1700000005422626	21-001-011-00027-00015	62000	PASTOS PERMANENTES DE 5 O MAS AÑOS-SIN VARIEDAD	S	12,17

Incidencias de carga ganadera

INCIDENCIA DESCRIPCIÓN

100407	Explotación solicitada no forma parte de ningún organismo de control autorizado para la producción ecológica en Andalucía o fecha de inscripción posterior al plazo establecido (Anexo I. Criterios de Subvencionabilidad. Orden 28 de marzo de 2023). Explotación:ES210010000002 Especie:PORCINO Explotación:ES210010000017 Especie:PORCINO Explotación:ES210010000148 Especie:CAPRINA
--------	--

(1) Superficie declarada admisible ajustada con la superficie comprometida.
(2) Factor de penalización valorando el alcance para el tipo de compromiso.

Puede verificar la integridad de una copia de este documento mediante la lectura del código QR adjunto o mediante el acceso a la dirección <https://ws050.juntadeandalucia.es/verificarFirma> indicando el código de VERIFICACIÓN

FIRMADO POR	RAQUEL MARIA ESPIN CRESPO	18/12/2024
VERIFICACIÓN	Pk2jmBDMDBSWPSC42MTUWFP24ALUB4	PÁG. 485/2078



**APELLIDOS Y NOMBRE / RAZÓN SOCIAL**

DURAN ORTA JOSE FRANCISCO

NIF

***0867*

EXPEDIENTE

1275674

ANUALIDAD DE PAGO

1ª

IMPORTES POR ANUALIDAD

	2023	2024	2025	2026	2027
IMPORTE MÁXIMO SUBVENCIONABLE	664,37 €	664,37 €	664,37 €	664,37 €	664,37 €
IMPORTE MEDIO DE TRANSFERENCIA (€/ha)	247,90 €	247,90 €	247,90 €	247,90 €	247,90 €

RESUMEN DE UNIDADES

Cód	GRUPO DE PAGO	Sup. Dec. Admisible (ha)	Sup. Comprometida (ha)	Sup. ajustada compromiso (1) (ha)	% sobredec.	Sup. Resuelta (ha)	Importe Declarado	Importe Topado	Importe Resuelto	Importe tras sobredec.
429	OLIVAR	2,68		2,68	0,00	2,68	664,37	664,37	664,37	664,37
TOTAL		2,68	2,68	2,68		2,68	664,37	664,37	664,37	664,37

APLICACIÓN DE REDUCCIONES Y PENALIZACIONES

GRUPO DE PAGO	Importe Calculado	Importe prereduc.	Criterios de subvencionabilidad y compromisos	Presentación tardía	Omisión declaración	Condicionalidad	IMPORTE (Euros) RESUELTO
OLIVAR	664,37	664,37	0,00	0,00	0,00	0,00	664,37
TOTAL	664,37	664,37					664,37

RESUMEN DE PAGOS**IMPORTE (Euros)**

	RESUELTO	FEADER	MAPA	CAPADR
OLIVAR - Pago realizado	664,37 €	564,71 €	65,17 €	34,49 €

RECINTOS RESUELTOS

REF.	REFERENCIA SIGPAC	CULTIVO	DESCRIPCIÓN CULTIVO	S/R G.PAGO	PEND. MEDIA (%)	SUP. DEC. ADMISIBLE (ha)	SUP. COMPROM. (ha)	SUP. AJUSTADA COMPR.(1) (ha)	SUP. CONY. SIGPAC (ha)	SUP. CERTIE (ha)	SUP. CAMPO (ha)	SUP. CAMPO DETER. CULT. DECLARADO (ha)	SUP. DEC. REDUCIDA (ha)	SUP. RESUELTA (ha)
1700000002586105	21-039-001-00063-002	101216	OLIVAR-MANZANILLA DE HUELVA	S 429	16,00	0,43	0,43	0,43		0,43			0,43	0,43
1700000002586106	21-039-001-00114-001	101216	OLIVAR-MANZANILLA DE HUELVA	S 429	7,70	1,60	1,60	1,60		1,60			1,60	1,60
1700000002586107	21-039-002-00128-001	101216	OLIVAR-MANZANILLA DE HUELVA	S 429	5,70	0,65	0,65	0,65		0,65			0,65	0,65

(1) Superficie declarada admisible ajustada con la superficie comprometida.
(2) Factor de penalización valorando el alcance para el tipo de compromiso.

Puede verificar la integridad de una copia de este documento mediante la lectura del código QR adjunto o mediante el acceso a la dirección <https://ws050.juntadeandalucia.es/verificarFirma> indicando el código de VERIFICACIÓN

FIRMADO POR

RAQUEL MARIA ESPIN CRESPO

18/12/2024

VERIFICACIÓN

Pk2jmBDMDBSWPSC42MTUWFP24ALUB4

PÁG. 486/2078



**APELLIDOS Y NOMBRE / RAZÓN SOCIAL**

DURAN ORTIZ MARIA ANTONIA

NIF

***3079*

EXPEDIENTE

1186831

ANUALIDAD DE PAGO

1ª

IMPORTES POR ANUALIDAD

	2023	2024	2025	2026	2027
IMPORTE MÁXIMO SUBVENCIONABLE	1.056,05 €	1.056,05 €	1.056,05 €	1.056,05 €	1.056,05 €
IMPORTE MEDIO DE TRANSFERENCIA (€/ha)	247,90 €	247,90 €	247,90 €	247,90 €	247,90 €

RESUMEN DE UNIDADES

Cód	GRUPO DE PAGO	Sup. Dec. Admisible (ha)	Sup. Comprometida (ha)	Sup. ajustada compromiso (1) (ha)	% sobredec.	Sup. Resuelta (ha)	Importe Declarado	Importe Topado	Importe Resuelto	Importe tras sobredec.
429	OLIVAR	4,26		4,26	0,00	4,26	1.056,05	1.056,05	1.056,05	1.056,05
TOTAL		4,26	4,26	4,26		4,26	1.056,05	1.056,05	1.056,05	1.056,05

APLICACIÓN DE REDUCCIONES Y PENALIZACIONES

GRUPO DE PAGO	Importe Calculado	Importe prereduc.	Criterios de subvencionabilidad y compromisos	Presentación tardía	Omisión declaración	Condicionalidad	IMPORTE (Euros) RESUELTO
OLIVAR	1.056,05	1.056,05	0,00	0,00	0,00	0,00	1.056,05
TOTAL	1.056,05	1.056,05					1.056,05

RESUMEN DE PAGOS**IMPORTE (Euros)**

	RESUELTO	FEADER	MAPA	CAPADR
OLIVAR - Pago realizado	1.056,05 €	897,64 €	103,60 €	54,81 €

RECINTOS RESUELTOS

REF.	REFERENCIA SIGPAC	CULTIVO	DESCRIPCIÓN CULTIVO	S/R	G.PAGO	PEND. MEDIA (%)	SUP. DEC. ADMISIBLE (ha)	SUP. COMPROM. (ha)	SUP. AJUSTADA COMPR.(1) (ha)	SUP. CONY. SIGPAC (ha)	SUP. CERTIE (ha)	SUP. CAMPO (ha)	SUP. CAMPO DETER. CULT. DECLARADO (ha)	SUP. DEC. REDUCIDA (ha)	SUP. RESUELTA (ha)
4179219	21-009-012-00109-002	101216	OLIVAR-MANZANILLA DE HUELVA	S	429	26,70	3,91	3,91	3,91		3,91			3,91	3,91
4179220	21-009-012-00179-001	101216	OLIVAR-MANZANILLA DE HUELVA	S	429	32,60	0,35	0,35	0,35		0,35			0,35	0,35

(1) Superficie declarada admisible ajustada con la superficie comprometida.

(2) Factor de penalización valorando el alcance para el tipo de compromiso.

Puede verificar la integridad de una copia de este documento mediante la lectura del código QR adjunto o mediante el acceso a la dirección <https://ws050.juntadeandalucia.es/verificarFirma> indicando el código de VERIFICACIÓN

FIRMADO POR

RAQUEL MARIA ESPIN CRESPO

18/12/2024

VERIFICACIÓN

Pk2jmBDMDBSWPSC42MTUWFP24ALUB4

PÁG. 487/2078



**APELLIDOS Y NOMBRE / RAZÓN SOCIAL**

DURAN RAMALLO JOSEFA

NIF
***2272*EXPEDIENTE
1087479**ANUALIDAD DE PAGO**

1ª

IMPORTES POR ANUALIDAD

	2023	2024	2025	2026	2027
IMPORTE MÁXIMO SUBVENCIONABLE	999,04 €	999,04 €	999,04 €	999,04 €	999,04 €
IMPORTE MEDIO DE TRANSFERENCIA (€/ha)	247,90 €	247,90 €	247,90 €	247,90 €	247,90 €

RESUMEN DE UNIDADES

Cód	GRUPO DE PAGO	Sup. Dec. Admisible (ha)	Sup. Comprometida (ha)	Sup. ajustada compromiso (1) (ha)	% sobredec.	Sup. Resuelta (ha)	Importe Declarado	Importe Topado	Importe Resuelto	Importe tras sobredec.
429	OLIVAR	4,03		4,03	0,00	4,03	999,04	999,04	999,04	999,04
TOTAL		4,03	4,03	4,03		4,03	999,04	999,04	999,04	999,04

APLICACIÓN DE REDUCCIONES Y PENALIZACIONES

GRUPO DE PAGO	Importe Calculado	Importe prereduc.	Criterios de subvencionabilidad y compromisos	Presentación tardía	Omisión declaración	Condicionalidad	IMPORTE (Euros) RESUELTO
OLIVAR	999,04	999,04	0,00	0,00	0,00	0,00	999,04
TOTAL	999,04	999,04					999,04

RESUMEN DE PAGOS**IMPORTE (Euros)**

	RESUELTO	FEADER	MAPA	CAPADR
OLIVAR - Pago realizado	999,04 €	849,18 €	98,01 €	51,85 €

RECINTOS RESUELTOS

REF.	REFERENCIA SIGPAC	CULTIVO	DESCRIPCIÓN CULTIVO	S/R G.PAGO	PEND. MEDIA (%)	SUP. DEC. ADMISIBLE (ha)	SUP. COMPROM. (ha)	SUP. AJUSTADA COMPROM. (1) (ha)	SUP. CONY. SIGPAC (ha)	SUP. CERTIE (ha)	SUP. CAMPO (ha)	SUP. CAMPO DETER. CULT. DECLARADO (ha)	SUP. DEC. REDUCIDA (ha)	SUP. RESUELTA (ha)
1700000005005808	21-068-019-00040-007	101007	OLIVAR-MANZANILLA	S 429	5,60	0,02	0,02	0,02		0,02			0,02	0,02
1700000005005809	21-068-019-00040-018	101007	OLIVAR-MANZANILLA	S 429	18,10	0,03	0,03	0,03		0,03			0,03	0,03
1700000005005810	21-068-019-00040-015	101007	OLIVAR-MANZANILLA	S 429	21,20	0,04	0,04	0,04		0,04			0,04	0,04
1700000005005811	21-068-019-00040-012	101007	OLIVAR-MANZANILLA	S 429	10,30	3,70	3,70	3,70		3,70			3,70	3,70
1700000005005812	21-068-019-00040-009	101007	OLIVAR-MANZANILLA	S 429	11,60	0,24	0,24	0,24		0,24			0,24	0,24

(1) Superficie declarada admisible ajustada con la superficie comprometida.
(2) Factor de penalización valorando el alcance para el tipo de compromiso.Puede verificar la integridad de una copia de este documento mediante la lectura del código QR adjunto o mediante el acceso a la dirección <https://ws050.juntadeandalucia.es/verificarFirma> indicando el código de VERIFICACIÓN

FIRMADO POR

RAQUEL MARIA ESPIN CRESPO

18/12/2024

VERIFICACIÓN

Pk2jmBDMDBSWPSC42MTUWFP24ALUB4

PÁG. 488/2078





<u>APELLIDOS Y NOMBRE / RAZÓN SOCIAL</u>	<u>NIF</u>	<u>EXPEDIENTE</u>	<u>ANUALIDAD DE PAGO</u>	<u>Nº DE SOCIOS</u>
ECOIBÉRICOS EL ANDÉVALO SAT	***3220*	1212313	1ª	6

IMPORTE POR ANUALIDAD

	<u>2023</u>	<u>2024</u>	<u>2025</u>	<u>2026</u>	<u>2027</u>
IMPORTE MÁXIMO SUBVENCIONABLE	32.383,84 €	32.383,84 €	32.383,84 €	32.383,84 €	32.383,84 €
IMPORTE MEDIO DE TRANSFERENCIA (€/ha)	95,23 €	95,23 €	95,23 €	95,23 €	95,23 €

RESUMEN DE UNIDADES

<u>Cód</u>	<u>GRUPO DE PAGO</u>	<u>Sup. Dec. Admisible (ha)</u>	<u>Sup. Comprometida (ha)</u>	<u>Sup. ajustada compromiso (1) (ha)</u>	<u>% sobredec.</u>	<u>Sup. Resuelta (ha)</u>	<u>Importe Declarado</u>	<u>Importe Topado</u>	<u>Importe Resuelto</u>	<u>Importe tras sobredec.</u>
428	PASTOS ASOCIADOS A GANADERÍA ECOLÓGICA	313,29		313,21	0,00	313,21	25.730,20	25.730,20	25.730,20	25.730,20
429	OLIVAR	26,84		26,84	0,00	26,84	6.653,64	6.653,64	6.653,64	6.653,64
TOTAL		340,13	340,05	340,05		340,05	32.383,84	32.383,84	32.383,84	32.383,84

APLICACIÓN DE REDUCCIONES Y PENALIZACIONES

<u>GRUPO DE PAGO</u>	<u>Importe Calculado</u>	<u>Importe prereduc.</u>	<u>Importe subvencionabilidad y compromisos</u>	<u>Presentación tardía</u>	<u>Omisión declaración</u>	<u>Condicionidad</u>	<u>RESUELTO</u>
OLIVAR	6.653,64	6.653,64	0,00	0,00	0,00	0,00	6.653,64
PASTOS ASOCIADOS A GANADERÍA	25.730,20	25.730,20	0,00	0,00	0,00	0,00	25.730,20
TOTAL	32.383,84	32.383,84					32.383,84

RESUMEN DE PAGOS

	<u>RESUELTO</u>	<u>FEADER</u>	<u>MAPA</u>	<u>CAPADR</u>
OLIVAR - Pago realizado	6.653,64 €	5.655,59 €	652,72 €	345,33 €
PASTOS ASOCIADOS A GANADERÍA ECOLÓGICA - Pago realizado	25.730,20 €	21.870,67 €	2.524,13 €	1.335,40 €
TOTAL	32.383,84 €	27.526,26 €	3.176,85 €	1.680,73 €

RECINTOS RESUELTOS

<u>REF.</u>	<u>REFERENCIA SIGPAC</u>	<u>CULTIVO DESCRIPCIÓN CULTIVO</u>	<u>S/R G.PAGO</u>	<u>PEND. MEDIA (%)</u>	<u>SUP. DEC. ADMISIBLE (ha)</u>	<u>SUP. COMPROM. (ha)</u>	<u>SUP. AJUSTADA COMPR.(1) (ha)</u>	<u>SUP. CONV. SIGPAC (ha)</u>	<u>SUP. CERTIF. (ha)</u>	<u>SUP. CAMPO (ha)</u>	<u>SUP. CAMPO DETER. CULT. (ha)</u>	<u>SUP. DEC. REDUCIDA (ha)</u>	<u>SUP. RESUELTA (ha)</u>
-944323	21-006-013-00007-025	62000 PASTOS PERMANENTES DE 5 O MAS AÑOS-SIN VARIEDAD	S 428	4,80	0,15	0,15	0,15		0,15			0,15	0,15
-944322	21-006-012-00007-059	62000 PASTOS PERMANENTES DE 5 O MAS AÑOS-SIN VARIEDAD	S 428	18,80	101,64	101,64	101,64		101,64			101,64	101,64
170000006551004	21-006-012-00007-057	62000 PASTOS PERMANENTES DE 5 O MAS AÑOS-SIN VARIEDAD	S 428	10,20	0,37	0,37	0,37		0,37			0,37	0,37
170000006551006	21-006-012-00007-055	62000 PASTOS PERMANENTES DE 5 O MAS AÑOS-SIN VARIEDAD	S 428	11,10	0,05	0,05	0,05		0,05			0,05	0,05
170000006551009	21-006-012-00007-038	62000 PASTOS PERMANENTES DE 5 O MAS AÑOS-SIN VARIEDAD	S 428	23,70	0,01	0,01	0,01		0,01			0,01	0,01
170000006551040	21-006-012-00007-017	62000 PASTOS PERMANENTES DE 5 O MAS AÑOS-SIN VARIEDAD	S 428	16,90	0,37	0,37	0,37		0,37			0,37	0,37
170000006551041	21-006-012-00007-023	62000 PASTOS PERMANENTES DE 5 O MAS AÑOS-SIN VARIEDAD	S 428	8,60	6,90	6,90	6,90		6,90			6,90	6,90
170000006551052	21-006-013-00007-017	62000 PASTOS PERMANENTES DE 5 O MAS AÑOS-SIN VARIEDAD	S 428	7,80	0,12	0,12	0,12		0,12			0,12	0,12
170000006551053	21-006-013-00007-022	62000 PASTOS PERMANENTES DE 5 O MAS AÑOS-SIN VARIEDAD	S 428	10,20	0,21	0,21	0,21		0,21			0,21	0,21
170000006551054	21-006-012-00007-004	62000 PASTOS PERMANENTES DE 5 O MAS AÑOS-SIN VARIEDAD	S 428	15,40	0,45	0,45	0,45		0,45			0,45	0,45
170000006551056	21-006-013-00007-020	62000 PASTOS PERMANENTES DE 5 O MAS AÑOS-SIN VARIEDAD	S 428	13,50	3,15	3,15	3,15		3,15			3,15	3,15
170000006551061	21-035-031-00002-028	62000 PASTOS PERMANENTES DE 5 O MAS AÑOS-SIN VARIEDAD	S 428	7,10	70,62	70,62	70,62		70,62			70,62	70,62
170000006551063	21-006-014-00010-046	62000 PASTOS PERMANENTES DE 5 O MAS AÑOS-SIN VARIEDAD	S 428	9,60	1,49	1,49	1,49		1,49			1,49	1,49
170000006551064	21-006-013-00007-023	62000 PASTOS PERMANENTES DE 5 O MAS AÑOS-SIN VARIEDAD	S 428	3,90	0,04	0,04	0,04		0,04			0,04	0,04
170000006551066	21-006-013-00007-021	62000 PASTOS PERMANENTES DE 5 O MAS AÑOS-SIN VARIEDAD	S 428	14,40	1,81	1,81	1,81		1,81			1,81	1,81
170000006551073	21-035-031-00002-038	62000 PASTOS PERMANENTES DE 5 O MAS AÑOS-SIN VARIEDAD	S 428	10,40	125,91	125,83	125,83		125,91			125,83	125,83
170000006551002	21-006-014-00010-021	101003 OLIVAR-ARBEQUINA	S 429	6,30	17,41	17,41	17,41		17,41			17,41	17,41
170000006551005	21-006-014-00010-052	101003 OLIVAR-ARBEQUINA	S 429	8,60	9,01	9,01	9,01		9,01			9,01	9,01
170000006551008	21-006-012-00003-019	101003 OLIVAR-ARBEQUINA	S 429	4,40	0,04	0,04	0,04		0,04			0,04	0,04
170000006551011	21-006-012-00003-012	101003 OLIVAR-ARBEQUINA	S 429	11,00	0,09	0,09	0,09		0,09			0,09	0,09
170000006551012	21-006-012-00003-025	101003 OLIVAR-ARBEQUINA	S 429	6,80	0,03	0,03	0,03		0,03			0,03	0,03
170000006551014	21-006-012-00003-021	101003 OLIVAR-ARBEQUINA	S 429	6,20	0,07	0,07	0,07		0,07			0,07	0,07
170000006551015	21-006-012-00003-024	101003 OLIVAR-ARBEQUINA	S 429	8,70	0,13	0,13	0,13		0,13			0,13	0,13
170000006551058	21-006-012-00003-020	101003 OLIVAR-ARBEQUINA	S 429	8,60	0,06	0,06	0,06		0,06			0,06	0,06

(1) Superficie declarada admisible ajustada con la superficie comprometida.
(2) Factor de penalización valorando el alcance para el tipo de compromiso.Puede verificar la integridad de una copia de este documento mediante la lectura del código QR adjunto o mediante el acceso a la dirección <https://ws050.juntadeandalucia.es/verificarFirma> indicando el código de VERIFICACIÓN

FIRMADO POR

RAQUEL MARIA ESPIN CRESPO

18/12/2024

VERIFICACIÓN

Pk2jmBDMDBSWPSC42MTUWFP24ALUB4

PÁG. 489/2078



**INCIDENCIAS****INCIDENCIA DESCRIPCIÓN**

- 4272 Verifica que las líneas de declaración de las Solicitudes Únicas no tienen solapes con la capa de Retroactividad Gráfica (ambas de la misma campaña) a nivel de expediente/línea de declaración gráfica de la solicitud.
Ref:170000006551010 Recinto:21-006-014-00009-00023 Cultivo: - Agregado de la referencia del recinto.:0 Zona de la referencia del recinto.:0 Superficie solapada.:0,12 Id. Incid.:101074792
Ref:170000006550993 Recinto:21-006-014-00010-00050 Cultivo: - Agregado de la referencia del recinto.:0 Zona de la referencia del recinto.:0 Superficie solapada.:0,03 Id. Incid.:101074791
Ref:170000006551073 Recinto:21-035-031-00002-00038 Cultivo: - Agregado de la referencia del recinto.:0 Zona de la referencia del recinto.:0 Superficie solapada.:0,04 Id. Incid.:101074793
Ref:170000006551073 Recinto:21-035-031-00002-00038 Cultivo: - Agregado de la referencia del recinto.:0 Zona de la referencia del recinto.:0 Superficie solapada.:0,04 Id. Incid.:101074794
- 100412 Número de hectáreas validadas inferior a la superficie mínima permitida por el grupo de cultivo (Anexo I. Criterios de Subvencionabilidad. Orden 28 de marzo de 2023).
Sup. Resuelta:0 Grupo de Pago:FRUTALES REGADÍO
Sup. Resuelta:0 Grupo de Pago:HERBÁCEOS
- 100413 Recinto perteneciente a grupo de cultivo que no cumple con la superficie mínima requerida (Anexo I. Criterios de Subvencionabilidad. Orden 28 de marzo de 2023).
Ref:-77797 Recinto:21-006-014-00008-00041 Cultivo:209200 MANDARINO-MANDARINO COMÚN Regadío Sup. Declarada:0,1 Superficie Resolver:0,1
Ref:170000006550985 Recinto:21-006-014-00008-00043 Cultivo:206003 NARANJO-NAVELATE Regadío Sup. Declarada:9,52 Superficie Resolver:9,52
Ref:-425158 Recinto:21-006-014-00008-00050 Cultivo:209200 MANDARINO-MANDARINO COMÚN Regadío Sup. Declarada:5,77 Superficie Resolver:5,77
Ref:170000006550985 Recinto:21-006-014-00009-00002 Cultivo:209200 MANDARINO-MANDARINO COMÚN Regadío Sup. Declarada:3,38 Superficie Resolver:3,38
Ref:170000006550986 Recinto:21-006-014-00009-00003 Cultivo:209200 MANDARINO-MANDARINO COMÚN Regadío Sup. Declarada:3,57 Superficie Resolver:3,57
Ref:170000006550992 Recinto:21-006-014-00009-00011 Cultivo:209200 MANDARINO-MANDARINO COMÚN Regadío Sup. Declarada:1,48 Superficie Resolver:1,48
Ref:170000006550991 Recinto:21-006-014-00009-00012 Cultivo:209200 MANDARINO-MANDARINO COMÚN Regadío Sup. Declarada:1,42 Superficie Resolver:1,42
Ref:-20490 Recinto:21-006-014-00009-00029 Cultivo:209200 MANDARINO-MANDARINO COMÚN Regadío Sup. Declarada:0,93 Superficie Resolver:0,93
Ref:170000006550994 Recinto:21-006-014-00010-00014 Cultivo:209200 MANDARINO-MANDARINO COMÚN Regadío Sup. Declarada:9,14 Superficie Resolver:9,14
Ref:170000006550993 Recinto:21-006-014-00010-00050 Cultivo:209200 MANDARINO-MANDARINO COMÚN Regadío Sup. Declarada:8,81 Superficie Resolver:8,78
Ref:170000006551039 Recinto:21-035-031-00002-00026 Cultivo:12000 TRANQUILLÓN-SIN VARIEDAD Secano Sup. Declarada:66,19 Superficie Resolver:66,19
Ref:-75208 Recinto:21-035-031-00002-00037 Cultivo:12000 TRANQUILLÓN-SIN VARIEDAD Secano Sup. Declarada:151,01 Superficie Resolver:151,01
Ref:-1504585 Recinto:21-035-031-00002-00037 Cultivo:241000 MEZCLA VEZA - AVENA-SIN VARIEDAD Secano Sup. Declarada:25,1 Superficie Resolver:25,1
- 100424 Solicita recinto que no está comprometido para la operación.
Ref:-1462695 Recinto:21-006-011-00001-00001 Cultivo:62000 PASTOS PERMANENTES DE 5 O MAS AÑOS-SIN VARIEDAD Secano
Ref:-1462698 Recinto:21-006-011-00002-00001 Cultivo:62000 PASTOS PERMANENTES DE 5 O MAS AÑOS-SIN VARIEDAD Secano
Ref:170000006551065 Recinto:21-006-012-00003-00001 Cultivo:62000 PASTOS PERMANENTES DE 5 O MAS AÑOS-SIN VARIEDAD Secano
Ref:170000006551062 Recinto:21-006-012-00004-00002 Cultivo:62000 PASTOS PERMANENTES DE 5 O MAS AÑOS-SIN VARIEDAD Secano
Ref:170000006551044 Recinto:21-006-012-00004-00005 Cultivo:62000 PASTOS PERMANENTES DE 5 O MAS AÑOS-SIN VARIEDAD Secano
Ref:170000006551045 Recinto:21-006-012-00005-00001 Cultivo:62000 PASTOS PERMANENTES DE 5 O MAS AÑOS-SIN VARIEDAD Secano
Ref:170000006551046 Recinto:21-006-012-00006-00001 Cultivo:62000 PASTOS PERMANENTES DE 5 O MAS AÑOS-SIN VARIEDAD Secano
Ref:170000006551042 Recinto:21-006-012-00007-00019 Cultivo:62000 PASTOS PERMANENTES DE 5 O MAS AÑOS-SIN VARIEDAD Secano
Ref:-1470451 Recinto:21-006-012-00007-00035 Cultivo:63000 PASTOS DE MENOS DE 5 AÑOS-SIN VARIEDAD Secano
Ref:5799522 Recinto:21-006-013-00001-00004 Cultivo:62000 PASTOS PERMANENTES DE 5 O MAS AÑOS-SIN VARIEDAD Secano
Ref:170000006551043 Recinto:21-006-013-00005-00013 Cultivo:62000 PASTOS PERMANENTES DE 5 O MAS AÑOS-SIN VARIEDAD Secano
Ref:170000006551036 Recinto:21-006-013-00007-00002 Cultivo:62000 PASTOS PERMANENTES DE 5 O MAS AÑOS-SIN VARIEDAD Secano

(1) Superficie declarada admisible ajustada con la superficie comprometida.
(2) Factor de penalización valorando el alcance para el tipo de compromiso.

Puede verificar la integridad de una copia de este documento mediante la lectura del código QR adjunto o mediante el acceso a la dirección <https://ws050.juntadeandalucia.es/verificarFirma> indicando el código de VERIFICACIÓN

FIRMADO POR

RAQUEL MARIA ESPIN CRESPO

18/12/2024

VERIFICACIÓN

Pk2jmBDMDBSWPSC42MTUWFP24ALUB4

PÁG. 490/2078



**INCIDENCIAS****INCIDENCIA DESCRIPCIÓN**

	Ref:170000006551067 Recinto:21-006-014-00008-00032 Cultivo:62000 PASTOS PERMANENTES DE 5 O MAS AÑOS-SIN VARIEDAD Secano
	Ref:170000006551010 Recinto:21-006-014-00009-00023 Cultivo:62000 PASTOS PERMANENTES DE 5 O MAS AÑOS-SIN VARIEDAD Secano
	Ref:-706685 Recinto:21-006-014-00009-00028 Cultivo:62000 PASTOS PERMANENTES DE 5 O MAS AÑOS-SIN VARIEDAD Secano
	Ref:170000006551060 Recinto:21-006-014-00010-00037 Cultivo:62000 PASTOS PERMANENTES DE 5 O MAS AÑOS-SIN VARIEDAD Secano
100427	Recinto no admisible por estar asociado a una explotación intensiva en SIGGAN o que no pertenece al titular del expediente (Artículo 10 de la Orden de 28 de marzo de 2023).
	Ref:-1462695 Recinto:21-006-011-00001-00001 Cultivo:62000 PASTOS PERMANENTES DE 5 O MAS AÑOS-SIN VARIEDAD Secano Explotación:ES210060000001
	Ref:-1462698 Recinto:21-006-011-00002-00001 Cultivo:62000 PASTOS PERMANENTES DE 5 O MAS AÑOS-SIN VARIEDAD Secano Explotación:ES210060000001
	Ref:170000006551065 Recinto:21-006-012-00003-00001 Cultivo:62000 PASTOS PERMANENTES DE 5 O MAS AÑOS-SIN VARIEDAD Secano Explotación:ES210060000001
	Ref:170000006551062 Recinto:21-006-012-00004-00002 Cultivo:62000 PASTOS PERMANENTES DE 5 O MAS AÑOS-SIN VARIEDAD Secano Explotación:ES210060000001
	Ref:170000006551044 Recinto:21-006-012-00004-00005 Cultivo:62000 PASTOS PERMANENTES DE 5 O MAS AÑOS-SIN VARIEDAD Secano Explotación:ES210060000001
	Ref:170000006551045 Recinto:21-006-012-00005-00001 Cultivo:62000 PASTOS PERMANENTES DE 5 O MAS AÑOS-SIN VARIEDAD Secano Explotación:ES210060000001
	Ref:170000006551046 Recinto:21-006-012-00006-00001 Cultivo:62000 PASTOS PERMANENTES DE 5 O MAS AÑOS-SIN VARIEDAD Secano Explotación:ES210060000001
	Ref:170000006551042 Recinto:21-006-012-00007-00019 Cultivo:62000 PASTOS PERMANENTES DE 5 O MAS AÑOS-SIN VARIEDAD Secano Explotación:ES210060000001
	Ref:-1470451 Recinto:21-006-012-00007-00035 Cultivo:63000 PASTOS DE MENOS DE 5 AÑOS-SIN VARIEDAD Secano Explotación:ES210060000001
	Ref:5799522 Recinto:21-006-013-00001-00004 Cultivo:62000 PASTOS PERMANENTES DE 5 O MAS AÑOS-SIN VARIEDAD Secano Explotación:ES210060000001
	Ref:170000006551043 Recinto:21-006-013-00005-00013 Cultivo:62000 PASTOS PERMANENTES DE 5 O MAS AÑOS-SIN VARIEDAD Secano Explotación:ES210060000001
	Ref:170000006551036 Recinto:21-006-013-00007-00002 Cultivo:62000 PASTOS PERMANENTES DE 5 O MAS AÑOS-SIN VARIEDAD Secano Explotación:ES210060000001
	Ref:5799522 Recinto:21-006-013-00001-00004 Cultivo:62000 PASTOS PERMANENTES DE 5 O MAS AÑOS-SIN VARIEDAD Secano Explotación:ES210060000001
	Ref:170000006551067 Recinto:21-006-014-00008-00032 Cultivo:62000 PASTOS PERMANENTES DE 5 O MAS AÑOS-SIN VARIEDAD Secano Explotación:ES210060000001
	Ref:170000006551010 Recinto:21-006-014-00009-00023 Cultivo:62000 PASTOS PERMANENTES DE 5 O MAS AÑOS-SIN VARIEDAD Secano Explotación:ES210060000001
	Ref:-706685 Recinto:21-006-014-00009-00028 Cultivo:62000 PASTOS PERMANENTES DE 5 O MAS AÑOS-SIN VARIEDAD Secano Explotación:ES210060000001
	Ref:170000006551060 Recinto:21-006-014-00010-00037 Cultivo:62000 PASTOS PERMANENTES DE 5 O MAS AÑOS-SIN VARIEDAD Secano Explotación:ES210060000001
	Ref:5799522 Recinto:21-006-013-00001-00004 Cultivo:62000 PASTOS PERMANENTES DE 5 O MAS AÑOS-SIN VARIEDAD Secano Explotación:ES210060000001
101111	Verifica que si el titular es una S.C.T.A., S.C.E.C.T., S.A.T. de producción o Titularidad Compartida, en aplicación de la degresividad para el cálculo de la ayuda, se le considera un número de socios Número de socios:6

Datos considerados para el Cálculo de la Carga Ganadera mínima y máxima del expediente

<u>Explotación</u>	<u>Especie</u>	<u>Inscrito en Sipea y Admisible</u>	<u>Ugm Calculada para CG Mínima</u>	<u>Ugm Calculada para CG Máxima</u>
ES210060000417	BOVINA	SI	409,53	409,53
			409,53	409,53

Superficie determinada para Cálculo Carga Ganadera Mínima:	989,12 ha
Superficie determinada para Cálculo Carga Ganadera Máxima:	993,08 ha
Carga Ganadera Mínima Expediente:	0,41 ugm/ha
Carga Ganadera Máxima Expediente:	0,41 ugm/ha

Recintos Determinados para el Cálculo de Garga Ganadera Mínima

<u>REF.</u>	<u>REFERENCIA SIGPAC</u>	<u>CULTIVO</u>	<u>DESCRIPCIÓN CULTIVO</u>	<u>S/R</u>	<u>SUP. RESUELTA (ha)</u>
-1470451	21-006-012-00007-00035	63000	PASTOS DE MENOS DE 5 AÑOS-SIN VARIEDAD	S	5,53

(1) Superficie declarada admisible ajustada con la superficie comprometida.
(2) Factor de penalización valorando el alcance para el tipo de compromiso.

Puede verificar la integridad de una copia de este documento mediante la lectura del código QR adjunto o mediante el acceso a la dirección <https://ws050.juntadeandalucia.es/verificarFirma> indicando el código de VERIFICACIÓN

FIRMADO POR	RAQUEL MARIA ESPIN CRESPO	18/12/2024
VERIFICACIÓN	Pk2jmBDMDBSWPSC42MTUWFP24ALUB4	PÁG. 491/2078



**Datos considerados para el Cálculo de la Carga Ganadera mínima y máxima del expediente****Recintos Determinados para el Cálculo de Garga Ganadera Mínima**

REF.	REFERENCIA SIGPAC	CULTIVO	DESCRIPCIÓN CULTIVO	SUP.	
				S/R	RESUELTA (ha)
-1470344	21-006-010-00010-00001	62000	PASTOS PERMANENTES DE 5 O MAS AÑOS-SIN VARIEDAD	S	27,36
-1470307	21-006-014-00008-00026	62000	PASTOS PERMANENTES DE 5 O MAS AÑOS-SIN VARIEDAD	S	76,77
-1470251	21-006-012-00002-00001	62000	PASTOS PERMANENTES DE 5 O MAS AÑOS-SIN VARIEDAD	S	15,55
-1462703	21-006-011-00002-00007	62000	PASTOS PERMANENTES DE 5 O MAS AÑOS-SIN VARIEDAD	S	27,28
-1462700	21-006-011-00002-00006	62000	PASTOS PERMANENTES DE 5 O MAS AÑOS-SIN VARIEDAD	S	38,40
-1462698	21-006-011-00002-00001	62000	PASTOS PERMANENTES DE 5 O MAS AÑOS-SIN VARIEDAD	S	99,76
-1462695	21-006-011-00001-00001	62000	PASTOS PERMANENTES DE 5 O MAS AÑOS-SIN VARIEDAD	S	84,26
-1203640	21-006-013-00003-00005	62000	PASTOS PERMANENTES DE 5 O MAS AÑOS-SIN VARIEDAD	S	91,68
-944323	21-006-013-00007-00025	62000	PASTOS PERMANENTES DE 5 O MAS AÑOS-SIN VARIEDAD	S	0,15
-944322	21-006-012-00007-00059	62000	PASTOS PERMANENTES DE 5 O MAS AÑOS-SIN VARIEDAD	S	101,64
-706685	21-006-014-00009-00028	62000	PASTOS PERMANENTES DE 5 O MAS AÑOS-SIN VARIEDAD	S	0,72
-706630	21-006-010-00009-00001	62000	PASTOS PERMANENTES DE 5 O MAS AÑOS-SIN VARIEDAD	S	3,87
5799522	21-006-013-00001-00004	62000	PASTOS PERMANENTES DE 5 O MAS AÑOS-SIN VARIEDAD	S	73,87
1700000006551004	21-006-012-00007-00057	62000	PASTOS PERMANENTES DE 5 O MAS AÑOS-SIN VARIEDAD	S	0,37
1700000006551006	21-006-012-00007-00055	62000	PASTOS PERMANENTES DE 5 O MAS AÑOS-SIN VARIEDAD	S	0,05
1700000006551009	21-006-012-00007-00038	62000	PASTOS PERMANENTES DE 5 O MAS AÑOS-SIN VARIEDAD	S	0,01
1700000006551010	21-006-014-00009-00023	62000	PASTOS PERMANENTES DE 5 O MAS AÑOS-SIN VARIEDAD	S	2,62
1700000006551036	21-006-013-00007-00002	62000	PASTOS PERMANENTES DE 5 O MAS AÑOS-SIN VARIEDAD	S	1,49
1700000006551040	21-006-012-00007-00017	62000	PASTOS PERMANENTES DE 5 O MAS AÑOS-SIN VARIEDAD	S	0,37
1700000006551041	21-006-012-00007-00023	62000	PASTOS PERMANENTES DE 5 O MAS AÑOS-SIN VARIEDAD	S	6,90
1700000006551043	21-006-013-00005-00013	62000	PASTOS PERMANENTES DE 5 O MAS AÑOS-SIN VARIEDAD	S	7,06
1700000006551044	21-006-012-00004-00005	62000	PASTOS PERMANENTES DE 5 O MAS AÑOS-SIN VARIEDAD	S	2,68
1700000006551045	21-006-012-00005-00001	62000	PASTOS PERMANENTES DE 5 O MAS AÑOS-SIN VARIEDAD	S	4,69
1700000006551046	21-006-012-00006-00001	62000	PASTOS PERMANENTES DE 5 O MAS AÑOS-SIN VARIEDAD	S	13,26
1700000006551052	21-006-013-00007-00017	62000	PASTOS PERMANENTES DE 5 O MAS AÑOS-SIN VARIEDAD	S	0,12
1700000006551053	21-006-013-00007-00022	62000	PASTOS PERMANENTES DE 5 O MAS AÑOS-SIN VARIEDAD	S	0,21
1700000006551054	21-006-012-00007-00004	62000	PASTOS PERMANENTES DE 5 O MAS AÑOS-SIN VARIEDAD	S	0,45
1700000006551056	21-006-013-00007-00020	62000	PASTOS PERMANENTES DE 5 O MAS AÑOS-SIN VARIEDAD	S	3,15
1700000006551060	21-006-014-00010-00037	62000	PASTOS PERMANENTES DE 5 O MAS AÑOS-SIN VARIEDAD	S	77,26
1700000006551061	21-035-031-00002-00028	62000	PASTOS PERMANENTES DE 5 O MAS AÑOS-SIN VARIEDAD	S	70,62
1700000006551062	21-006-012-00004-00002	62000	PASTOS PERMANENTES DE 5 O MAS AÑOS-SIN VARIEDAD	S	3,76
1700000006551063	21-006-014-00010-00046	62000	PASTOS PERMANENTES DE 5 O MAS AÑOS-SIN VARIEDAD	S	1,49
1700000006551064	21-006-013-00007-00023	62000	PASTOS PERMANENTES DE 5 O MAS AÑOS-SIN VARIEDAD	S	0,04
1700000006551065	21-006-012-00003-00001	62000	PASTOS PERMANENTES DE 5 O MAS AÑOS-SIN VARIEDAD	S	15,85
1700000006551066	21-006-013-00007-00021	62000	PASTOS PERMANENTES DE 5 O MAS AÑOS-SIN VARIEDAD	S	1,81
1700000006551067	21-006-014-00008-00032	62000	PASTOS PERMANENTES DE 5 O MAS AÑOS-SIN VARIEDAD	S	0,05

(1) Superficie declarada admisible ajustada con la superficie comprometida.
(2) Factor de penalización valorando el alcance para el tipo de compromiso.

Puede verificar la integridad de una copia de este documento mediante la lectura del código QR adjunto o mediante el acceso a la dirección <https://ws050.juntadeandalucia.es/verificarFirma> indicando el código de VERIFICACIÓN

FIRMADO POR	RAQUEL MARIA ESPIN CRESPO	18/12/2024
VERIFICACIÓN	Pk2jmBDMDBSWPSC42MTUWFP24ALUB4	PÁG. 492/2078



**Datos considerados para el Cálculo de la Carga Ganadera mínima y máxima del expediente****Recintos Determinados para el Cálculo de Garga Ganadera Mínima**

REF.	REFERENCIA SIGPAC	CULTIVO	DESCRIPCIÓN CULTIVO	SUP.	
				S/R	RESUELTA (ha)
170000006551073	21-035-031-00002-00038	62000	PASTOS PERMANENTES DE 5 O MAS AÑOS-SIN VARIEDAD	S	125,83
170000006551118	21-006-013-00007-00016	62000	PASTOS PERMANENTES DE 5 O MAS AÑOS-SIN VARIEDAD	S	2,14

Recintos Determinados para el Cálculo de Garga Ganadera Máxima

REF.	REFERENCIA SIGPAC	CULTIVO	DESCRIPCIÓN CULTIVO	SUP.	
				S/R	RESUELTA (ha)
-1470451	21-006-012-00007-00035	63000	PASTOS DE MENOS DE 5 AÑOS-SIN VARIEDAD	S	5,53
-1470344	21-006-010-00010-00001	62000	PASTOS PERMANENTES DE 5 O MAS AÑOS-SIN VARIEDAD	S	27,36
-1470307	21-006-014-00008-00026	62000	PASTOS PERMANENTES DE 5 O MAS AÑOS-SIN VARIEDAD	S	76,77
-1470251	21-006-012-00002-00001	62000	PASTOS PERMANENTES DE 5 O MAS AÑOS-SIN VARIEDAD	S	15,55
-1470240	21-006-011-00002-00070	62000	PASTOS PERMANENTES DE 5 O MAS AÑOS-SIN VARIEDAD	S	3,96
-1462703	21-006-011-00002-00007	62000	PASTOS PERMANENTES DE 5 O MAS AÑOS-SIN VARIEDAD	S	27,28
-1462700	21-006-011-00002-00006	62000	PASTOS PERMANENTES DE 5 O MAS AÑOS-SIN VARIEDAD	S	38,40
-1462698	21-006-011-00002-00001	62000	PASTOS PERMANENTES DE 5 O MAS AÑOS-SIN VARIEDAD	S	99,76
-1462695	21-006-011-00001-00001	62000	PASTOS PERMANENTES DE 5 O MAS AÑOS-SIN VARIEDAD	S	84,26
-1203640	21-006-013-00003-00005	62000	PASTOS PERMANENTES DE 5 O MAS AÑOS-SIN VARIEDAD	S	91,68
-944323	21-006-013-00007-00025	62000	PASTOS PERMANENTES DE 5 O MAS AÑOS-SIN VARIEDAD	S	0,15
-944322	21-006-012-00007-00059	62000	PASTOS PERMANENTES DE 5 O MAS AÑOS-SIN VARIEDAD	S	101,64
-706685	21-006-014-00009-00028	62000	PASTOS PERMANENTES DE 5 O MAS AÑOS-SIN VARIEDAD	S	0,72
-706630	21-006-010-00009-00001	62000	PASTOS PERMANENTES DE 5 O MAS AÑOS-SIN VARIEDAD	S	3,87
5799522	21-006-013-00001-00004	62000	PASTOS PERMANENTES DE 5 O MAS AÑOS-SIN VARIEDAD	S	73,87
170000006551004	21-006-012-00007-00057	62000	PASTOS PERMANENTES DE 5 O MAS AÑOS-SIN VARIEDAD	S	0,37
170000006551006	21-006-012-00007-00055	62000	PASTOS PERMANENTES DE 5 O MAS AÑOS-SIN VARIEDAD	S	0,05
170000006551009	21-006-012-00007-00038	62000	PASTOS PERMANENTES DE 5 O MAS AÑOS-SIN VARIEDAD	S	0,01
170000006551010	21-006-014-00009-00023	62000	PASTOS PERMANENTES DE 5 O MAS AÑOS-SIN VARIEDAD	S	2,62
170000006551036	21-006-013-00007-00002	62000	PASTOS PERMANENTES DE 5 O MAS AÑOS-SIN VARIEDAD	S	1,49
170000006551040	21-006-012-00007-00017	62000	PASTOS PERMANENTES DE 5 O MAS AÑOS-SIN VARIEDAD	S	0,37
170000006551041	21-006-012-00007-00023	62000	PASTOS PERMANENTES DE 5 O MAS AÑOS-SIN VARIEDAD	S	6,90
170000006551042	21-006-012-00007-00019	62000	PASTOS PERMANENTES DE 5 O MAS AÑOS-SIN VARIEDAD	S	0,00
170000006551043	21-006-013-00005-00013	62000	PASTOS PERMANENTES DE 5 O MAS AÑOS-SIN VARIEDAD	S	7,06
170000006551044	21-006-012-00004-00005	62000	PASTOS PERMANENTES DE 5 O MAS AÑOS-SIN VARIEDAD	S	2,68
170000006551045	21-006-012-00005-00001	62000	PASTOS PERMANENTES DE 5 O MAS AÑOS-SIN VARIEDAD	S	4,69
170000006551046	21-006-012-00006-00001	62000	PASTOS PERMANENTES DE 5 O MAS AÑOS-SIN VARIEDAD	S	13,26
170000006551052	21-006-013-00007-00017	62000	PASTOS PERMANENTES DE 5 O MAS AÑOS-SIN VARIEDAD	S	0,12
170000006551053	21-006-013-00007-00022	62000	PASTOS PERMANENTES DE 5 O MAS AÑOS-SIN VARIEDAD	S	0,21
170000006551054	21-006-012-00007-00004	62000	PASTOS PERMANENTES DE 5 O MAS AÑOS-SIN VARIEDAD	S	0,45
170000006551056	21-006-013-00007-00020	62000	PASTOS PERMANENTES DE 5 O MAS AÑOS-SIN VARIEDAD	S	3,15
170000006551060	21-006-014-00010-00037	62000	PASTOS PERMANENTES DE 5 O MAS AÑOS-SIN VARIEDAD	S	77,26

(1) Superficie declarada admisible ajustada con la superficie comprometida.
(2) Factor de penalización valorando el alcance para el tipo de compromiso.

Puede verificar la integridad de una copia de este documento mediante la lectura del código QR adjunto o mediante el acceso a la dirección <https://ws050.juntadeandalucia.es/verificarFirma> indicando el código de VERIFICACIÓN

FIRMADO POR	RAQUEL MARIA ESPIN CRESPO	18/12/2024	
VERIFICACIÓN	Pk2jmBDMDBSWPSC42MTUWFP24ALUB4	PÁG. 493/2078	

**Datos considerados para el Cálculo de la Carga Ganadera mínima y máxima del expediente****Recintos Determinados para el Cálculo de Garga Ganadera Máxima**

REF.	REFERENCIA SIGPAC	CULTIVO	DESCRIPCIÓN CULTIVO	SUP.	
				S/R	RESUELTA (ha)
1700000006551061	21-035-031-00002-00028	62000	PASTOS PERMANENTES DE 5 O MAS AÑOS-SIN VARIEDAD	S	70,62
1700000006551062	21-006-012-00004-00002	62000	PASTOS PERMANENTES DE 5 O MAS AÑOS-SIN VARIEDAD	S	3,76
1700000006551063	21-006-014-00010-00046	62000	PASTOS PERMANENTES DE 5 O MAS AÑOS-SIN VARIEDAD	S	1,49
1700000006551064	21-006-013-00007-00023	62000	PASTOS PERMANENTES DE 5 O MAS AÑOS-SIN VARIEDAD	S	0,04
1700000006551065	21-006-012-00003-00001	62000	PASTOS PERMANENTES DE 5 O MAS AÑOS-SIN VARIEDAD	S	15,85
1700000006551066	21-006-013-00007-00021	62000	PASTOS PERMANENTES DE 5 O MAS AÑOS-SIN VARIEDAD	S	1,81
1700000006551067	21-006-014-00008-00032	62000	PASTOS PERMANENTES DE 5 O MAS AÑOS-SIN VARIEDAD	S	0,05
1700000006551073	21-035-031-00002-00038	62000	PASTOS PERMANENTES DE 5 O MAS AÑOS-SIN VARIEDAD	S	125,83
1700000006551118	21-006-013-00007-00016	62000	PASTOS PERMANENTES DE 5 O MAS AÑOS-SIN VARIEDAD	S	2,14

Incidencias de carga ganadera**INCIDENCIA DESCRIPCIÓN**

224	La superficie de cruce total de productos de la agrupación Pastos permanentes sobre un mismo recinto en una misma solicitud, no puede superar la superficie total admisible de pastos. Ref:-1470240 Recinto:21-006-011-00002-00070 Cultivo:62000 PASTOS PERMANENTES DE 5 O MAS AÑOS-SIN VARIEDAD Secano Superficie admisible de pastos del recinto según SIGPAC.:396 Suma de superficies de cruce netas declaradas para este recinto por el solicitante.:485 Exceso de superficie (Hectáreas):0,89
4272	Verifica que las líneas de declaración de las Solicitudes Únicas no tienen solapes con la capa de Retroactividad Gráfica (ambas de la misma campaña) a nivel de expediente/línea de declaración gráfica de la solicitud. Ref:1700000006551010 Recinto:21-006-014-00009-00023 Cultivo: - Agregado de la referencia del recinto.:0 Zona de la referencia del recinto.:0 Superficie solapada.:0,12 Id. Incid.:5093513 Ref:1700000006551073 Recinto:21-035-031-00002-00038 Cultivo: - Agregado de la referencia del recinto.:0 Zona de la referencia del recinto.:0 Superficie solapada.:0,04 Id. Incid.:5093515 Ref:1700000006551073 Recinto:21-035-031-00002-00038 Cultivo: - Agregado de la referencia del recinto.:0 Zona de la referencia del recinto.:0 Superficie solapada.:0,04 Id. Incid.:5093514

(1) Superficie declarada admisible ajustada con la superficie comprometida.
(2) Factor de penalización valorando el alcance para el tipo de compromiso.

Puede verificar la integridad de una copia de este documento mediante la lectura del código QR adjunto o mediante el acceso a la dirección <https://ws050.juntadeandalucia.es/verificarFirma> indicando el código de VERIFICACIÓN

FIRMADO POR	RAQUEL MARIA ESPIN CRESPO	18/12/2024	
VERIFICACIÓN	Pk2jmBDMDBSWPSC42MTUWFP24ALUB4	PÁG. 494/2078	



<u>APELLIDOS Y NOMBRE / RAZÓN SOCIAL</u>	<u>NIF</u>	<u>EXPEDIENTE</u>	<u>ANUALIDAD DE PAGO</u>		
EL BERMEJO,C.B.	***6841*	101597	1ª		
IMPORTE POR ANUALIDAD					
	2023	2024	2025	2026	2027
IMPORTE MÁXIMO SUBVENCIONABLE	2.315,74 €	2.315,74 €	2.315,74 €	2.315,74 €	2.315,74 €
IMPORTE MEDIO DE TRANSFERENCIA (€/ha)	227,93 €	227,93 €	227,93 €	227,93 €	227,93 €

RESUMEN DE UNIDADES

<u>Cód</u>	<u>GRUPO DE PAGO</u>	<u>Sup. Dec. Admisible (ha)</u>	<u>Sup. Comprometida (ha)</u>	<u>Sup. ajustada compromiso (1) (ha)</u>	<u>% sobredec.</u>	<u>Sup. Resuelta (ha)</u>	<u>Importe Declarado</u>	<u>Importe Topado</u>	<u>Importe Resuelto</u>	<u>Importe tras sobredec.</u>
432	FRUTALES SECANO	9,27		9,27	0,00	9,27	2.004,54	2.004,54	2.004,54	2.004,54
433	FRUTALES REGADÍO	0,89		0,89	0,00	0,89	311,20	311,20	311,20	311,20
TOTAL		10,16	10,16	10,16		10,16	2.315,74	2.315,74	2.315,74	2.315,74

APLICACIÓN DE REDUCCIONES Y PENALIZACIONES

<u>GRUPO DE PAGO</u>	<u>Importe Calculado</u>	<u>Importe prereduc.</u>	<u>Criterios de subvencionabilidad y compromisos</u>	<u>Presentación tardía</u>	<u>Omisión declaración</u>	<u>Condicionalidad</u>	<u>IMPORTE (Euros) RESUELTO</u>
FRUTALES REGADÍO	311,20	311,20	0,00	0,00	0,00	0,00	311,20
FRUTALES SECANO	2.004,54	2.004,54	0,00	0,00	0,00	0,00	2.004,54
TOTAL	2.315,74	2.315,74					2.315,74

RESUMEN DE PAGOS

	<u>IMPORTE (Euros)</u>			
	<u>RESUELTO</u>	<u>FEADER</u>	<u>MAPA</u>	<u>CAPADR</u>
FRUTALES REGADÍO - Pago realizado	311,20 €	264,52 €	30,53 €	16,15 €
FRUTALES SECANO - Pago realizado	2.004,54 €	1.703,86 €	196,65 €	104,03 €
TOTAL	2.315,74 €	1.968,38 €	227,18 €	120,18 €

RECINTOS RESUELTOS

<u>REE</u>	<u>REFERENCIA SIGPAC</u>	<u>CULTIVO DESCRIPCIÓN CULTIVO</u>	<u>S/R G.PAGO</u>	<u>PEND. MEDIA (%)</u>	<u>SUP. DEC. ADMISIBLE (ha)</u>	<u>SUP. COMPROM. (ha)</u>	<u>SUP. AJUSTADA COMPROM. (1) (ha)</u>	<u>SUP. CONV. SIGPAC (ha)</u>	<u>SUP. CERTIF. (ha)</u>	<u>SUP. CAMPO (ha)</u>	<u>SUP. CAMPO DETER. CULT. DECLARADO (ha)</u>	<u>SUP. DEC. REDUCIDA (ha)</u>	<u>SUP. RESUELTA (ha)</u>
1700000003520298	21-033-011-00022-001	117129 CASTAÑOS-TEMPRANA	S	432	21,10	2,39	2,39	2,39	2,39			2,39	2,39
1700000003520299	21-033-011-00022-007	117129 CASTAÑOS-TEMPRANA	S	432	31,60	0,02	0,02	0,02	0,02			0,02	0,02
1700000003520300	21-033-011-00142-007	117129 CASTAÑOS-TEMPRANA	S	432	28,70	0,14	0,14	0,14	0,14			0,14	0,14
1700000003520302	21-033-012-00011-001	117129 CASTAÑOS-TEMPRANA	S	432	28,00	6,72	6,72	6,72	6,72			6,72	6,72
1700000003520301	21-033-011-00051-006	117129 CASTAÑOS-TEMPRANA	R	433	20,70	0,89	0,89	0,89	0,89			0,89	0,89

INCIDENCIAS**INCIDENCIA DESCRIPCIÓN**

- 100402 Recinto solicitado no forma parte de ningún organismo de control autorizado para la producción ecológica en Andalucía o fecha de inscripción posterior al plazo establecido (Anexo I. Criterios de Subvencionabilidad. Orden 28 de marzo de 2023).
Ref:6843684 Recinto:21-033-011-00051-00004 Cultivo:117129 CASTAÑOS-TEMPRANA Secano
- 100424 Solicita recinto que no está comprometido para la operación.
Ref:6843684 Recinto:21-033-011-00051-00004 Cultivo:117129 CASTAÑOS-TEMPRANA Secano

(1) Superficie declarada admisible ajustada con la superficie comprometida.
(2) Factor de penalización valorando el alcance para el tipo de compromiso.

Puede verificar la integridad de una copia de este documento mediante la lectura del código QR adjunto o mediante el acceso a la dirección <https://ws050.juntadeandalucia.es/verificarFirma> indicando el código de VERIFICACIÓN

FIRMADO POR	RAQUEL MARIA ESPIN CRESPO	18/12/2024	
VERIFICACIÓN	Pk2jmBDMDBSWPSC42MTUWFP24ALUB4	PÁG. 495/2078	



<u>APELLIDOS Y NOMBRE / RAZÓN SOCIAL</u>	<u>NIF</u>	<u>EXPEDIENTE</u>	<u>ANUALIDAD DE PAGO</u>		
EL CASTAÑAR DE GALAROZA S.L.	***0561*	1121472	1ª		
<u>IMPORTE POR ANUALIDAD</u>					
	<u>2023</u>	<u>2024</u>	<u>2025</u>	<u>2026</u>	<u>2027</u>
IMPORTE MÁXIMO SUBVENCIONABLE	3.968,00 €	3.968,00 €	3.968,00 €	3.968,00 €	3.968,00 €
IMPORTE MEDIO DE TRANSFERENCIA (€/ha)	216,24 €	216,24 €	216,24 €	216,24 €	216,24 €

<u>RESUMEN DE UNIDADES</u>										
<u>Cód</u>	<u>GRUPO DE PAGO</u>	<u>Sup. Dec. Admisible (ha)</u>	<u>Sup. Comprometida (ha)</u>	<u>Sup. ajustada compromiso (1) (ha)</u>	<u>% sobredec.</u>	<u>Sup. Resuelta (ha)</u>	<u>Importe Declarado</u>	<u>Importe Topado</u>	<u>Importe Resuelto</u>	<u>Importe tras sobredec.</u>
432	FRUTALES SECANO	21,49		18,35	0,00	18,35	3.968,00	3.968,00	3.968,00	3.968,00
TOTAL		21,49	18,35	18,35		18,35	3.968,00	3.968,00	3.968,00	3.968,00

<u>APLICACIÓN DE REDUCCIONES Y PENALIZACIONES</u>										
<u>GRUPO DE PAGO</u>	<u>Importe Calculado</u>	<u>Importe prereduc.</u>	<u>Criterios de subvencionabilidad y compromisos</u>	<u>Presentación tardía</u>	<u>Omisión declaración</u>	<u>Condicionabilidad</u>	<u>IMPORTE (Euros) RESUELTO</u>			
FRUTALES SECANO	3.968,00	3.968,00	0,00	0,00	0,00	0,00	3.968,00			
TOTAL	3.968,00	3.968,00					3.968,00			

<u>RESUMEN DE PAGOS</u>					<u>IMPORTE (Euros)</u>			
FRUTALES SECANO - Pago realizado					<u>RESUELTO</u>	<u>FEADER</u>	<u>MAPA</u>	<u>CAPADR</u>
					3.968,00 €	3.372,80 €	389,26 €	205,94 €

<u>REF.</u>	<u>REFERENCIA SIGPAC</u>	<u>CULTIVO DESCRIPCIÓN CULTIVO</u>	<u>S/R G.PAGO</u>	<u>PEND. MEDIA (%)</u>	<u>SUP. DEC. ADMISIBLE (ha)</u>	<u>SUP. COMPROM. (ha)</u>	<u>SUP. AJUSTADA COMPR.(1) (ha)</u>	<u>SUP. CONY. SIGPAC (ha)</u>	<u>SUP. CERTIE (ha)</u>	<u>SUP. CAMPO (ha)</u>	<u>SUP. CAMPO DETER. CULT. DECLARADO (ha)</u>	<u>SUP. DEC. REDUCIDA (ha)</u>	<u>SUP. RESUELTA (ha)</u>
-1606025	21-034-002-00055-004	117110 CASTAÑOS-VAQUERA	S	432	18,30	3,68	1,37	1,37	1,37			1,37	1,37
-1606019	21-034-002-00053-001	117110 CASTAÑOS-VAQUERA	S	432	25,40	0,03	0,03	0,03	0,18			0,03	0,03
-752871	21-034-003-00050-006	117110 CASTAÑOS-VAQUERA	S	432	19,00	0,03	0,03	0,03	0,03			0,03	0,03
-752869	21-034-003-00006-008	117110 CASTAÑOS-VAQUERA	S	432	10,90	0,02	0,02	0,02	0,02			0,02	0,02
1700000006778835	21-034-002-00055-001	117110 CASTAÑOS-VAQUERA	S	432	17,20	3,63	3,10	3,10	3,10			3,10	3,10
1700000006778837	21-034-002-00055-002	117110 CASTAÑOS-VAQUERA	S	432	17,90	0,03	0,03	0,03	0,03			0,03	0,03
1700000006778838	21-034-003-00004-001	117110 CASTAÑOS-VAQUERA	S	432	19,30	5,52	5,51	5,51	5,51			5,51	5,51
1700000006778839	21-034-003-00050-001	117110 CASTAÑOS-VAQUERA	S	432	17,80	0,03	0,03	0,03	0,03			0,03	0,03
1700000006778840	21-034-003-00005-002	117110 CASTAÑOS-VAQUERA	S	432	15,70	7,69	7,40	7,40	7,40			7,40	7,40
1700000006778841	21-034-003-00006-001	117110 CASTAÑOS-VAQUERA	S	432	26,90	0,04	0,04	0,04	0,04			0,04	0,04
1700000006778843	21-034-003-00013-001	117110 CASTAÑOS-VAQUERA	S	432	19,10	0,79	0,79	0,79	0,79			0,79	0,79

<u>INCIDENCIAS</u>	
<u>INCIDENCIA</u>	<u>DESCRIPCIÓN</u>
226	Recinto abandonado según SIGPAC por el que solicita alguna ayuda/práctica. Ref:-1606036 Recinto:21-034-003-00005-00004 Cultivo:117110 CASTAÑOS-VAQUERA Secano
100402	Recinto solicitado no forma parte de ningún organismo de control autorizado para la producción ecológica en Andalucía o fecha de inscripción posterior al plazo establecido (Anexo I. Criterios de Subvencionabilidad. Orden 28 de marzo de 2023). Ref:-1606030 Recinto:21-034-002-00071-00004 Cultivo:117110 CASTAÑOS-VAQUERA Secano Ref:-1606036 Recinto:21-034-003-00005-00004 Cultivo:117110 CASTAÑOS-VAQUERA Secano Ref:-1606037 Recinto:21-034-003-00006-00003 Cultivo:117110 CASTAÑOS-VAQUERA Secano Ref:-1606038 Recinto:21-034-003-00006-00003 Cultivo:117110 CASTAÑOS-VAQUERA Secano
100424	Solicita recinto que no está comprometido para la operación. Ref:-1606030 Recinto:21-034-002-00071-00004 Cultivo:117110 CASTAÑOS-VAQUERA Secano Ref:-1606036 Recinto:21-034-003-00005-00004 Cultivo:117110 CASTAÑOS-VAQUERA Secano Ref:-1606037 Recinto:21-034-003-00006-00003 Cultivo:117110 CASTAÑOS-VAQUERA Secano Ref:-1606038 Recinto:21-034-003-00006-00003 Cultivo:117110 CASTAÑOS-VAQUERA Secano

(1) Superficie declarada admisible ajustada con la superficie comprometida.
(2) Factor de penalización valorando el alcance para el tipo de compromiso.

Puede verificar la integridad de una copia de este documento mediante la lectura del código QR adjunto o mediante el acceso a la dirección https://ws050.juntadeandalucia.es/verificarFirma indicando el código de VERIFICACIÓN			
FIRMADO POR	RAQUEL MARIA ESPIN CRESPO	18/12/2024	
VERIFICACIÓN	Pk2jmBDMDBSWPSC42MTUWFP24ALUB4	PÁG. 496/2078	

**APELLIDOS Y NOMBRE / RAZÓN SOCIAL**

EL TORO BAILÓN S.L.

NIF
***8188*EXPEDIENTE
1111323**ANUALIDAD DE PAGO**

1ª

IMPORTES POR ANUALIDAD

	2023	2024	2025	2026	2027
IMPORTE MÁXIMO SUBVENCIONABLE	6.161,25 €	6.161,25 €	6.161,25 €	6.161,25 €	6.161,25 €
IMPORTE MEDIO DE TRANSFERENCIA (€/ha)	82,15 €	82,15 €	82,15 €	82,15 €	82,15 €

RESUMEN DE UNIDADES

Cód	GRUPO DE PAGO	Sup. Dec. Admisible (ha)	Sup. Comprometida (ha)	Sup. ajustada compromiso (1) (ha)	% sobredec.	Sup. Resuelta (ha)	Importe Declarado	Importe Topado	Importe Resuelto	Importe tras sobredec.
428	PASTOS ASOCIADOS A GANADERÍA ECOLÓGICA	375,92		75,00	0,00	75,00	6.161,25	6.161,25	6.161,25	6.161,25
TOTAL		375,92	75,00	75,00		75,00	6.161,25	6.161,25	6.161,25	6.161,25

APLICACIÓN DE REDUCCIONES Y PENALIZACIONES

GRUPO DE PAGO	Importe Calculado	Importe prereduc.	Criterios de subvencionabilidad y compromisos	Presentación tardía	Omisión declaración	Condicionidad	IMPORTE (Euros) RESUELTO
PASTOS ASOCIADOS A GANADERÍA	6.161,25	6.161,25	0,00	0,00	0,00	0,00	6.161,25
TOTAL	6.161,25	6.161,25					6.161,25

RESUMEN DE PAGOS**IMPORTE (Euros)**

	RESUELTO	FEADER	MAPA	CAPADR
PASTOS ASOCIADOS A GANADERÍA ECOLÓGICA - Pago realizado	6.161,25 €	5.237,06 €	604,42 €	319,77 €

RECINTOS RESUELTOS

REE	REFERENCIA SIGPAC	CULTIVO DESCRIPCIÓN CULTIVO	S/R G.PAGO	PEND. MEDIA (%)	SUP. DEC. ADMISIBLE (ha)	SUP. COMPROM. (ha)	SUP. AJUSTADA COMPROM. (1) (ha)	SUP. CONV. SIGPAC (ha)	SUP. CERTIF. (ha)	SUP. CAMPO (ha)	SUP. CAMPO DETER. CULT. DECLARADO (ha)	SUP. DEC. REDUCIDA (ha)	SUP. RESUELTA (ha)
1700000002211412	21-028-013-00051-001	62000 PASTOS PERMANENTES DE 5 O MAS AÑOS-SIN VARIEDAD	S 428	18,10	67,75	67,72	67,72		67,75			67,72	67,72
1700000002211413	21-028-013-00049-007	62000 PASTOS PERMANENTES DE 5 O MAS AÑOS-SIN VARIEDAD	S 428	37,40	0,59	0,59	0,59		1,32			0,59	0,59
1700000002211414	21-028-013-00049-004	62000 PASTOS PERMANENTES DE 5 O MAS AÑOS-SIN VARIEDAD	S 428	26,50	0,12	0,12	0,12		0,19			0,12	0,12
1700000002211415	21-028-013-00049-006	62000 PASTOS PERMANENTES DE 5 O MAS AÑOS-SIN VARIEDAD	S 428	35,20	0,49	0,49	0,49		0,58			0,49	0,49
1700000002211416	21-028-013-00049-005	62000 PASTOS PERMANENTES DE 5 O MAS AÑOS-SIN VARIEDAD	S 428	25,80	0,13	0,13	0,13		0,24			0,13	0,13
1700000002211417	21-028-013-00048-002	62000 PASTOS PERMANENTES DE 5 O MAS AÑOS-SIN VARIEDAD	S 428	19,60	167,09	167,09	167,09		167,09			167,09	167,09
1700000002211418	21-028-013-00049-001	62000 PASTOS PERMANENTES DE 5 O MAS AÑOS-SIN VARIEDAD	S 428	22,30	98,48	98,48	98,48		98,48			98,48	98,48
1700000002211421	21-028-013-00052-017	62000 PASTOS PERMANENTES DE 5 O MAS AÑOS-SIN VARIEDAD	S 428	24,20	0,09	0,09	0,09		0,12			0,09	0,09
1700000002211433	21-028-013-00052-002	62000 PASTOS PERMANENTES DE 5 O MAS AÑOS-SIN VARIEDAD	S 428	19,00	15,01	15,01	15,01		15,01			15,01	15,01
1700000002211434	21-028-013-00052-015	62000 PASTOS PERMANENTES DE 5 O MAS AÑOS-SIN VARIEDAD	S 428	16,60	1,43	1,43	1,43		1,91			1,43	1,43
1700000002211435	21-028-013-00052-001	62000 PASTOS PERMANENTES DE 5 O MAS AÑOS-SIN VARIEDAD	S 428	22,20	23,41	23,41	23,41		23,41			23,41	23,41
1700000002211436	21-028-013-00051-005	62000 PASTOS PERMANENTES DE 5 O MAS AÑOS-SIN VARIEDAD	S 428	14,60	1,33	1,33	1,33		1,33			1,33	1,33

(1) Superficie declarada admisible ajustada con la superficie comprometida.
(2) Factor de penalización valorando el alcance para el tipo de compromiso.

Puede verificar la integridad de una copia de este documento mediante la lectura del código QR adjunto o mediante el acceso a la dirección <https://ws050.juntadeandalucia.es/verificarFirma> indicando el código de VERIFICACIÓN

FIRMADO POR

RAQUEL MARIA ESPIN CRESPO

18/12/2024

VERIFICACIÓN

Pk2jmBDMDBSWPSC42MTUWFP24ALUB4

PÁG. 497/2078



**INCIDENCIAS****INCIDENCIA DESCRIPCIÓN**

- 4272 Verifica que las líneas de declaración de las Solicitudes Únicas no tienen solapes con la capa de Retroactividad Gráfica (ambas de la misma campaña) a nivel de expediente/línea de declaración gráfica de la solicitud.
Ref:170000002211407 Recinto:21-028-012-00024-00012 Cultivo: - Agregado de la referencia del recinto.:0 Zona de la referencia del recinto.:0 Superficie solapada.:0,07 Id. Incid.:101074532
Ref:170000002211412 Recinto:21-028-013-00051-00001 Cultivo: - Agregado de la referencia del recinto.:0 Zona de la referencia del recinto.:0 Superficie solapada.:0,03 Id. Incid.:101074533
- 100407 Explotación solicitada no forma parte de ningún organismo de control autorizado para la producción ecológica en Andalucía o fecha de inscripción posterior al plazo establecido (Anexo I. Criterios de Subvencionabilidad. Orden 28 de marzo de 2023).
Explotación:ES21028000022 Especie:PORCINO
Explotación:ES410020000013 Especie:OVINA
Explotación:ES410020000013 Especie:PORCINO
- 100411 Recinto no admisible por no estar asociado en SIGGAN a una explotación ganadera (Artículo 10 de la Orden de 28 de marzo de 2023).
Ref:170000002211405 Recinto:21-028-012-00023-00003 Cultivo:62000 PASTOS PERMANENTES DE 5 O MAS AÑOS-SIN VARIEDAD Secano
Ref:170000002211410 Recinto:21-028-012-00024-00010 Cultivo:62000 PASTOS PERMANENTES DE 5 O MAS AÑOS-SIN VARIEDAD Secano
Ref:170000002211406 Recinto:21-028-012-00024-00011 Cultivo:62000 PASTOS PERMANENTES DE 5 O MAS AÑOS-SIN VARIEDAD Secano
Ref:170000002211407 Recinto:21-028-012-00024-00012 Cultivo:62000 PASTOS PERMANENTES DE 5 O MAS AÑOS-SIN VARIEDAD Secano
Ref:170000002211411 Recinto:21-028-013-00050-00002 Cultivo:62000 PASTOS PERMANENTES DE 5 O MAS AÑOS-SIN VARIEDAD Secano
- 100424 Solicita recinto que no está comprometido para la operación.
Ref:170000002211405 Recinto:21-028-012-00023-00003 Cultivo:62000 PASTOS PERMANENTES DE 5 O MAS AÑOS-SIN VARIEDAD Secano
Ref:170000002211410 Recinto:21-028-012-00024-00010 Cultivo:62000 PASTOS PERMANENTES DE 5 O MAS AÑOS-SIN VARIEDAD Secano
Ref:170000002211406 Recinto:21-028-012-00024-00011 Cultivo:62000 PASTOS PERMANENTES DE 5 O MAS AÑOS-SIN VARIEDAD Secano
Ref:170000002211407 Recinto:21-028-012-00024-00012 Cultivo:62000 PASTOS PERMANENTES DE 5 O MAS AÑOS-SIN VARIEDAD Secano
Ref:170000002211411 Recinto:21-028-013-00050-00002 Cultivo:62000 PASTOS PERMANENTES DE 5 O MAS AÑOS-SIN VARIEDAD Secano

Datos considerados para el Cálculo de la Carga Ganadera mínima y máxima del expediente

Explotación	Especie	Inscrito en Sipea y Admisible	Ugm Calculada para CG Mínima	Ugm Calculada para CG Máxima
ES21028000022	BOVINA	SI	132,71	132,71
ES21028000022	PORCINO	NO	0,00	140,79
ES410020000013	OVINA	NO	0,00	14,60
ES410020000013	PORCINO	NO	0,00	37,81
			132,71	325,91

Superficie determinada para Cálculo Carga Ganadera Mínima: 620,25 ha

Superficie determinada para Cálculo Carga Ganadera Máxima: 763,36 ha

Los importes del Grupo de Pago de pastos de este expediente han sido ajustados por no llegar a la carga ganadera mínima de 0,3

Carga Ganadera Mínima Expediente: 0,21 ugm/ha

Carga Ganadera Máxima Expediente: 0,43 ugm/ha

Recintos Determinados para el Cálculo de Garga Ganadera Mínima

REF.	REFERENCIA SIGPAC	CULTIVO	DESCRIPCIÓN CULTIVO	S/R	SUP. RESUELTA (ha)
170000002211405	21-028-012-00023-00003	62000	PASTOS PERMANENTES DE 5 O MAS AÑOS-SIN VARIEDAD	S	15,95
170000002211406	21-028-012-00024-00011	62000	PASTOS PERMANENTES DE 5 O MAS AÑOS-SIN VARIEDAD	S	0,46
170000002211407	21-028-012-00024-00012	62000	PASTOS PERMANENTES DE 5 O MAS AÑOS-SIN VARIEDAD	S	33,63
170000002211410	21-028-012-00024-00010	62000	PASTOS PERMANENTES DE 5 O MAS AÑOS-SIN VARIEDAD	S	181,83
170000002211411	21-028-013-00050-00002	62000	PASTOS PERMANENTES DE 5 O MAS AÑOS-SIN VARIEDAD	S	12,49
170000002211412	21-028-013-00051-00001	62000	PASTOS PERMANENTES DE 5 O MAS AÑOS-SIN VARIEDAD	S	67,72

(1) Superficie declarada admisible ajustada con la superficie comprometida.
(2) Factor de penalización valorando el alcance para el tipo de compromiso.Puede verificar la integridad de una copia de este documento mediante la lectura del código QR adjunto o mediante el acceso a la dirección <https://ws050.juntadeandalucia.es/verificarFirma> indicando el código de VERIFICACIÓN

FIRMADO POR

RAQUEL MARIA ESPIN CRESPO

18/12/2024

VERIFICACIÓN

Pk2jmBDMDBSWPSC42MTUWFP24ALUB4

PÁG. 498/2078



**Datos considerados para el Cálculo de la Carga Ganadera mínima y máxima del expediente****Recintos Determinados para el Cálculo de Garga Ganadera Mínima**

REF.	REFERENCIA SIGPAC	CULTIVO	DESCRIPCIÓN CULTIVO	SUP.	
				S/R	RESUELTA (ha)
170000002211413	21-028-013-00049-00007	62000	PASTOS PERMANENTES DE 5 O MAS AÑOS-SIN VARIEDAD	S	0,59
170000002211414	21-028-013-00049-00004	62000	PASTOS PERMANENTES DE 5 O MAS AÑOS-SIN VARIEDAD	S	0,12
170000002211415	21-028-013-00049-00006	62000	PASTOS PERMANENTES DE 5 O MAS AÑOS-SIN VARIEDAD	S	0,49
170000002211416	21-028-013-00049-00005	62000	PASTOS PERMANENTES DE 5 O MAS AÑOS-SIN VARIEDAD	S	0,13
170000002211417	21-028-013-00048-00002	62000	PASTOS PERMANENTES DE 5 O MAS AÑOS-SIN VARIEDAD	S	167,09
170000002211418	21-028-013-00049-00001	62000	PASTOS PERMANENTES DE 5 O MAS AÑOS-SIN VARIEDAD	S	98,48
170000002211421	21-028-013-00052-00017	62000	PASTOS PERMANENTES DE 5 O MAS AÑOS-SIN VARIEDAD	S	0,09
170000002211433	21-028-013-00052-00002	62000	PASTOS PERMANENTES DE 5 O MAS AÑOS-SIN VARIEDAD	S	15,01
170000002211434	21-028-013-00052-00015	62000	PASTOS PERMANENTES DE 5 O MAS AÑOS-SIN VARIEDAD	S	1,43
170000002211435	21-028-013-00052-00001	62000	PASTOS PERMANENTES DE 5 O MAS AÑOS-SIN VARIEDAD	S	23,41
170000002211436	21-028-013-00051-00005	62000	PASTOS PERMANENTES DE 5 O MAS AÑOS-SIN VARIEDAD	S	1,33

Recintos Determinados para el Cálculo de Garga Ganadera Máxima

REF.	REFERENCIA SIGPAC	CULTIVO	DESCRIPCIÓN CULTIVO	SUP.	
				S/R	RESUELTA (ha)
170000002211405	21-028-012-00023-00003	62000	PASTOS PERMANENTES DE 5 O MAS AÑOS-SIN VARIEDAD	S	15,95
170000002211406	21-028-012-00024-00011	62000	PASTOS PERMANENTES DE 5 O MAS AÑOS-SIN VARIEDAD	S	0,46
170000002211407	21-028-012-00024-00012	62000	PASTOS PERMANENTES DE 5 O MAS AÑOS-SIN VARIEDAD	S	33,63
170000002211410	21-028-012-00024-00010	62000	PASTOS PERMANENTES DE 5 O MAS AÑOS-SIN VARIEDAD	S	181,83
170000002211411	21-028-013-00050-00002	62000	PASTOS PERMANENTES DE 5 O MAS AÑOS-SIN VARIEDAD	S	12,49
170000002211412	21-028-013-00051-00001	62000	PASTOS PERMANENTES DE 5 O MAS AÑOS-SIN VARIEDAD	S	67,72
170000002211413	21-028-013-00049-00007	62000	PASTOS PERMANENTES DE 5 O MAS AÑOS-SIN VARIEDAD	S	0,59
170000002211414	21-028-013-00049-00004	62000	PASTOS PERMANENTES DE 5 O MAS AÑOS-SIN VARIEDAD	S	0,12
170000002211415	21-028-013-00049-00006	62000	PASTOS PERMANENTES DE 5 O MAS AÑOS-SIN VARIEDAD	S	0,49
170000002211416	21-028-013-00049-00005	62000	PASTOS PERMANENTES DE 5 O MAS AÑOS-SIN VARIEDAD	S	0,13
170000002211417	21-028-013-00048-00002	62000	PASTOS PERMANENTES DE 5 O MAS AÑOS-SIN VARIEDAD	S	167,09
170000002211418	21-028-013-00049-00001	62000	PASTOS PERMANENTES DE 5 O MAS AÑOS-SIN VARIEDAD	S	98,48
170000002211419	41-002-010-00042-00001	62000	PASTOS PERMANENTES DE 5 O MAS AÑOS-SIN VARIEDAD	S	5,89
170000002211420	41-002-010-00031-00001	62000	PASTOS PERMANENTES DE 5 O MAS AÑOS-SIN VARIEDAD	S	5,57
170000002211421	21-028-013-00052-00017	62000	PASTOS PERMANENTES DE 5 O MAS AÑOS-SIN VARIEDAD	S	0,09
170000002211422	41-002-020-00001-00004	62000	PASTOS PERMANENTES DE 5 O MAS AÑOS-SIN VARIEDAD	S	53,59
170000002211433	21-028-013-00052-00002	62000	PASTOS PERMANENTES DE 5 O MAS AÑOS-SIN VARIEDAD	S	15,01
170000002211434	21-028-013-00052-00015	62000	PASTOS PERMANENTES DE 5 O MAS AÑOS-SIN VARIEDAD	S	1,43
170000002211435	21-028-013-00052-00001	62000	PASTOS PERMANENTES DE 5 O MAS AÑOS-SIN VARIEDAD	S	23,41
170000002211436	21-028-013-00051-00005	62000	PASTOS PERMANENTES DE 5 O MAS AÑOS-SIN VARIEDAD	S	1,33
170000002211437	41-002-020-00001-00003	62000	PASTOS PERMANENTES DE 5 O MAS AÑOS-SIN VARIEDAD	S	2,56
170000002211438	41-002-020-00001-00005	62000	PASTOS PERMANENTES DE 5 O MAS AÑOS-SIN VARIEDAD	S	1,28
170000002211439	41-002-020-00001-00004	62000	PASTOS PERMANENTES DE 5 O MAS AÑOS-SIN VARIEDAD	S	23,34

(1) Superficie declarada admisible ajustada con la superficie comprometida.
(2) Factor de penalización valorando el alcance para el tipo de compromiso.

Puede verificar la integridad de una copia de este documento mediante la lectura del código QR adjunto o mediante el acceso a la dirección <https://ws050.juntadeandalucia.es/verificarFirma> indicando el código de VERIFICACIÓN

FIRMADO POR

RAQUEL MARIA ESPIN CRESPO

18/12/2024

VERIFICACIÓN

Pk2jmBDMDBSWPSC42MTUWFP24ALUB4

PÁG. 499/2078



**Datos considerados para el Cálculo de la Carga Ganadera mínima y máxima del expediente****Recintos Determinados para el Cálculo de Garga Ganadera Máxima**

REF.	REFERENCIA SIGPAC	CULTIVO	DESCRIPCIÓN CULTIVO	SUP.	
				S/R	RESUELTA (ha)
170000002211440	41-002-019-00002-00002	62000	PASTOS PERMANENTES DE 5 O MAS AÑOS-SIN VARIEDAD	S	6,34
170000002211441	41-002-019-00002-00004	62000	PASTOS PERMANENTES DE 5 O MAS AÑOS-SIN VARIEDAD	S	16,52
170000002211442	41-002-019-00002-00003	62000	PASTOS PERMANENTES DE 5 O MAS AÑOS-SIN VARIEDAD	S	19,44
170000002211443	41-002-019-00002-00001	62000	PASTOS PERMANENTES DE 5 O MAS AÑOS-SIN VARIEDAD	S	6,44
170000002211444	41-002-010-00031-00002	62000	PASTOS PERMANENTES DE 5 O MAS AÑOS-SIN VARIEDAD	S	2,14

Incidencias de carga ganadera**INCIDENCIA DESCRIPCIÓN**

- 4272 Verifica que las líneas de declaración de las Solicitudes Únicas no tienen solapes con la capa de Retroactividad Gráfica (ambas de la misma campaña) a nivel de expediente/línea de declaración gráfica de la solicitud.
Ref:170000002211407 Recinto:21-028-012-00024-00012 Cultivo: - Agregado de la referencia del recinto.:0 Zona de la referencia del recinto.:0 Superficie solapada.:0,07 Id. Incid.:5093302
Ref:170000002211412 Recinto:21-028-013-00051-00001 Cultivo: - Agregado de la referencia del recinto.:0 Zona de la referencia del recinto.:0 Superficie solapada.:0,03 Id. Incid.:5093303
- 100407 Explotación solicitada no forma parte de ningún organismo de control autorizado para la producción ecológica en Andalucía o fecha de inscripción posterior al plazo establecido (Anexo I. Criterios de Subvencionabilidad. Orden 28 de marzo de 2023).
Explotación:ES210280000022 Especie:PORCINO
Explotación:ES410020000013 Especie:PORCINO
Explotación:ES410020000013 Especie:OVINA

(1) Superficie declarada admisible ajustada con la superficie comprometida.
(2) Factor de penalización valorando el alcance para el tipo de compromiso.

Puede verificar la integridad de una copia de este documento mediante la lectura del código QR adjunto o mediante el acceso a la dirección <https://ws050.juntadeandalucia.es/verificarFirma> indicando el código de VERIFICACIÓN

FIRMADO POR	RAQUEL MARIA ESPIN CRESPO	18/12/2024	
VERIFICACIÓN	Pk2jmBDMDBSWPSC42MTUWFP24ALUB4	PÁG. 500/2078	

**APELLIDOS Y NOMBRE / RAZÓN SOCIAL**

ENRIQUEZ ZULATEGUI GERARDO MIGUEL

NIF

***4344*

EXPEDIENTE

1266274

ANUALIDAD DE PAGO

1ª

IMPORTES POR ANUALIDAD

	2023	2024	2025	2026	2027
IMPORTE MÁXIMO SUBVENCIONABLE	3.077,10 €	3.077,10 €	3.077,10 €	3.077,10 €	3.077,10 €
IMPORTE MEDIO DE TRANSFERENCIA (€/ha)	216,24 €	216,24 €	216,24 €	216,24 €	216,24 €

RESUMEN DE UNIDADES

Cód	GRUPO DE PAGO	Sup. Dec. Admisible (ha)	Sup. Comprometida (ha)	Sup. ajustada compromiso (1) (ha)	% sobredec.	Sup. Resuelta (ha)	Importe Declarado	Importe Topado	Importe Resuelto	Importe tras sobredec.
432	FRUTALES SECANO	14,23		14,23	0,00	14,23	3.077,10	3.077,10	3.077,10	3.077,10
TOTAL		14,23	14,23	14,23		14,23	3.077,10	3.077,10	3.077,10	3.077,10

APLICACIÓN DE REDUCCIONES Y PENALIZACIONES

GRUPO DE PAGO	Importe Calculado	Importe prereduc.	Criterios de subvencionabilidad y compromisos	Presentación tardía	Omisión declaración	Condicionalidad	IMPORTE (Euros) RESUELTO
FRUTALES SECANO	3.077,10	3.077,10	0,00	0,00	0,00	0,00	3.077,10
TOTAL	3.077,10	3.077,10					3.077,10

RESUMEN DE PAGOS

	IMPORTE (Euros)			
	RESUELTO	FEADER	MAPA	CAPADR
FRUTALES SECANO - Pago realizado	3.077,10 €	2.615,54 €	301,86 €	159,70 €

RECINTOS RESUELTOS

REF.	REFERENCIA SIGPAC	CULTIVO	DESCRIPCIÓN CULTIVO	S/R G.PAGO	PEND. MEDIA (%)	SUP. DEC. ADMISIBLE (ha)	SUP. COMPROM. (ha)	SUP. AJUSTADA COMPR.(1) (ha)	SUP. CONY. SIGPAC (ha)	SUP. CERTIE (ha)	SUP. CAMPO (ha)	SUP. CAMPO DETER. CULT. DECLARADO (ha)	SUP. DEC. REDUCIDA (ha)	SUP. RESUELTA (ha)
1700000005506626	21-007-001-00112-001	117076	CASTAÑOS-MIGUELINA	S	432	16,60	1,78	1,78	1,78	1,78			1,78	1,78
1700000005506627	21-007-001-00114-001	117076	CASTAÑOS-MIGUELINA	S	432	18,30	1,48	1,48	1,48	1,48			1,48	1,48
1700000005506628	21-007-001-00116-001	117076	CASTAÑOS-MIGUELINA	S	432	19,60	10,97	10,97	10,97	10,97			10,97	10,97

(1) Superficie declarada admisible ajustada con la superficie comprometida.
(2) Factor de penalización valorando el alcance para el tipo de compromiso.

Puede verificar la integridad de una copia de este documento mediante la lectura del código QR adjunto o mediante el acceso a la dirección <https://ws050.juntadeandalucia.es/verificarFirma> indicando el código de VERIFICACIÓN

FIRMADO POR

RAQUEL MARIA ESPIN CRESPO

18/12/2024

VERIFICACIÓN

Pk2jmBDMDBSWPSC42MTUWFP24ALUB4

PÁG. 501/2078



**APELLIDOS Y NOMBRE / RAZÓN SOCIAL**

ESCAÑO BERMUDEZ ARMANDO

NIF

****5085*

EXPEDIENTE

1115042

ANUALIDAD DE PAGO

1ª

IMPORTES POR ANUALIDAD

	2023	2024	2025	2026	2027
IMPORTE MÁXIMO SUBVENCIONABLE	7.579,24 €	7.579,24 €	7.579,24 €	7.579,24 €	7.579,24 €
IMPORTE MEDIO DE TRANSFERENCIA (€/ha)	93,90 €	93,90 €	93,90 €	93,90 €	93,90 €

RESUMEN DE UNIDADES

Cód	GRUPO DE PAGO	Sup. Dec. Admisible (ha)	Sup. Comprometida (ha)	Sup. ajustada compromiso (1) (ha)	% sobredec.	Sup. Resuelta (ha)	Importe Declarado	Importe Topado	Importe Resuelto	Importe tras sobredec.
428	PASTOS ASOCIADOS A GANADERÍA ECOLÓGICA	126,35		75,00	0,00	75,00	6.161,25	6.161,25	6.161,25	6.161,25
429	OLIVAR	5,72		5,72	0,00	5,72	1.417,99	1.417,99	1.417,99	1.417,99
TOTAL		132,07	80,72	80,72		80,72	7.579,24	7.579,24	7.579,24	7.579,24

APLICACIÓN DE REDUCCIONES Y PENALIZACIONES

GRUPO DE PAGO	Importe Calculado	Importe prereduc.	Criterios de subvencionabilidad y compromisos	Presentación tardía	Omisión declaración	Condicionabilidad	IMPORTE (Euros) RESUELTO
OLIVAR	1.417,99	1.417,99	0,00	0,00	0,00	0,00	1.417,99
PASTOS ASOCIADOS A GANADERÍA	6.161,25	6.161,25	0,00	0,00	0,00	0,00	6.161,25
TOTAL	7.579,24	7.579,24					7.579,24

RESUMEN DE PAGOS

	RESUELTO	FEADER	MAPA	CAPADR
OLIVAR - Pago realizado	1.417,99 €	1.205,29 €	139,10 €	73,60 €
PASTOS ASOCIADOS A GANADERÍA ECOLÓGICA - Pago realizado	6.161,25 €	5.237,06 €	604,42 €	319,77 €
TOTAL	7.579,24 €	6.442,35 €	743,52 €	393,37 €

(1) Superficie declarada admisible ajustada con la superficie comprometida.
(2) Factor de penalización valorando el alcance para el tipo de compromiso.

Puede verificar la integridad de una copia de este documento mediante la lectura del código QR adjunto o mediante el acceso a la dirección <https://ws050.juntadeandalucia.es/verificarFirma> indicando el código de VERIFICACIÓN

FIRMADO POR

RAQUEL MARIA ESPIN CRESPO

18/12/2024

VERIFICACIÓN

Pk2jmBDMDBSWPSC42MTUWFP24ALUB4

PÁG. 502/2078



**RECINTOS RESUELTOS**

REF.	REFERENCIA SIGPAC	CULTIVO	DESCRIPCIÓN CULTIVO	S/R	G.PAGO	PEND. MEDIA (%)	SUP. ADMISIBLE (ha)	SUP. COMPROM. (ha)	SUP. AJUSTADA COMPR.(1) (ha)	SUP. CONV. SIGPAC (ha)	SUP. CERTIF. (ha)	SUP. CAMPO (ha)	SUP. CAMPO DETER. CULT. DECLARADO (ha)	SUP. DEC. REDUCIDA (ha)	SUP. RESUELTA (ha)
-1566070	21-025-007-00055-003	62000	PASTOS PERMANENTES DE 5 O MAS AÑOS-SIN VARIEDAD	S	428	7,90	0,28	0,28	0,28		0,28			0,28	0,28
-1566069	21-025-007-00055-002	62000	PASTOS PERMANENTES DE 5 O MAS AÑOS-SIN VARIEDAD	S	428	8,70	1,52	1,52	1,52		1,52			1,52	1,52
170000006312845	21-008-010-00006-001	62000	PASTOS PERMANENTES DE 5 O MAS AÑOS-SIN VARIEDAD	S	428	7,60	0,65	0,65	0,65		0,65			0,65	0,65
170000006312849	21-008-010-00006-014	62000	PASTOS PERMANENTES DE 5 O MAS AÑOS-SIN VARIEDAD	S	428	32,80	0,16	0,16	0,16		0,16			0,16	0,16
170000006312851	21-025-011-00047-002	62000	PASTOS PERMANENTES DE 5 O MAS AÑOS-SIN VARIEDAD	S	428	11,00	0,34	0,34	0,34		0,34			0,34	0,34
170000006312852	21-025-011-00047-003	62000	PASTOS PERMANENTES DE 5 O MAS AÑOS-SIN VARIEDAD	S	428	10,90	0,05	0,05	0,05		0,05			0,05	0,05
170000006312855	21-008-010-00006-029	62000	PASTOS PERMANENTES DE 5 O MAS AÑOS-SIN VARIEDAD	S	428	13,20	0,12	0,12	0,12		0,12			0,12	0,12
170000006312859	21-025-010-00003-001	62000	PASTOS PERMANENTES DE 5 O MAS AÑOS-SIN VARIEDAD	S	428	14,50	3,96	3,96	3,96		3,96			3,96	3,96
170000006312860	21-025-010-00003-002	62000	PASTOS PERMANENTES DE 5 O MAS AÑOS-SIN VARIEDAD	S	428	11,30	0,22	0,22	0,22		0,22			0,22	0,22
170000006312863	21-025-010-00003-008	62000	PASTOS PERMANENTES DE 5 O MAS AÑOS-SIN VARIEDAD	S	428	11,00	0,09	0,09	0,09		0,09			0,09	0,09
170000006312865	21-025-010-00003-004	62000	PASTOS PERMANENTES DE 5 O MAS AÑOS-SIN VARIEDAD	S	428	12,60	0,01	0,01	0,01		0,01			0,01	0,01
170000006312866	21-008-010-00006-007	62000	PASTOS PERMANENTES DE 5 O MAS AÑOS-SIN VARIEDAD	S	428	5,20	1,51	1,51	1,51		1,51			1,51	1,51
170000006312867	21-025-011-00014-022	62000	PASTOS PERMANENTES DE 5 O MAS AÑOS-SIN VARIEDAD	S	428	19,70	56,70	56,70	56,70		56,70			56,70	56,70
170000006312869	21-008-010-00006-022	62000	PASTOS PERMANENTES DE 5 O MAS AÑOS-SIN VARIEDAD	S	428	30,10	22,69	22,69	22,69		22,69			22,69	22,69
170000006312870	21-008-010-00006-025	62000	PASTOS PERMANENTES DE 5 O MAS AÑOS-SIN VARIEDAD	S	428	24,40	3,35	3,35	3,35		3,35			3,35	3,35
170000006312874	21-025-011-00014-004	62000	PASTOS PERMANENTES DE 5 O MAS AÑOS-SIN VARIEDAD	R	428	11,70	0,44	0,44	0,44		0,44			0,44	0,44
170000006312875	21-025-007-00055-004	62000	PASTOS PERMANENTES DE 5 O MAS AÑOS-SIN VARIEDAD	R	428	10,20	0,64	0,64	0,64		0,64			0,64	0,64
170000006312876	21-025-011-00014-018	62000	PASTOS PERMANENTES DE 5 O MAS AÑOS-SIN VARIEDAD	S	428	38,40	4,47	1,69	1,69		5,26			1,69	1,69
170000006312878	21-008-010-00006-012	62000	PASTOS PERMANENTES DE 5 O MAS AÑOS-SIN VARIEDAD	S	428	25,40	3,10	3,10	3,10		3,10			3,10	3,10
170000006312879	21-025-011-00014-023	62000	PASTOS PERMANENTES DE 5 O MAS AÑOS-SIN VARIEDAD	S	428	28,80	1,27	1,27	1,27		1,27			1,27	1,27
170000006312880	21-008-010-00006-013	62000	PASTOS PERMANENTES DE 5 O MAS AÑOS-SIN VARIEDAD	S	428	28,80	2,35	2,35	2,35		2,35			2,35	2,35
170000006312882	21-025-011-00014-026	62000	PASTOS PERMANENTES DE 5 O MAS AÑOS-SIN VARIEDAD	S	428	35,80	3,94	3,94	3,94		3,94			3,94	3,94
170000006312884	21-008-010-00006-008	62000	PASTOS PERMANENTES DE 5 O MAS AÑOS-SIN VARIEDAD	S	428	21,50	12,50	12,50	12,50		12,50			12,50	12,50
170000006312885	21-008-010-00006-020	62000	PASTOS PERMANENTES DE 5 O MAS AÑOS-SIN VARIEDAD	S	428	23,90	4,41	4,41	4,41		4,41			4,41	4,41
170000006312890	21-008-010-00006-017	62000	PASTOS PERMANENTES DE 5 O MAS AÑOS-SIN VARIEDAD	S	428	33,50	1,58	1,58	1,58		1,58			1,58	1,58
-82270	21-008-010-00006-031	101007	OLIVAR-MANZANILLA	S	429	16,90	0,04	0,04	0,04		0,04			0,04	0,04
170000006312881	21-008-010-00006-026	101007	OLIVAR-MANZANILLA	S	429	25,40	2,04	2,04	2,04		2,04			2,04	2,04
170000006312883	21-008-010-00006-023	101007	OLIVAR-MANZANILLA	S	429	13,70	3,64	3,64	3,64		3,64			3,64	3,64

INCIDENCIAS**INCIDENCIA DESCRIPCIÓN**

- 4272 Verifica que las líneas de declaración de las Solicitudes Únicas no tienen solapes con la capa de Retroactividad Gráfica (ambas de la misma campaña) a nivel de expediente/línea de declaración gráfica de la solicitud.
Ref:170000006312876 Recinto:21-025-011-00014-00018 Cultivo: - Agregado de la referencia del recinto.:0 Zona de la referencia del recinto.:0 Superficie solapada.:2,78 Id. Incid.:101074539
- 100400 Recinto con cultivo, variedad, régimen de explotación o uso Sigpac no compatible con la operación solicitada (Anexo IV.I Cultivos y variedades elegibles para las Intervenciones. Orden de 28 de marzo de 2023).
Ref:-533300 Recinto:21-008-010-00006-00010 Cultivo:63000 PASTOS DE MENOS DE 5 AÑOS-SIN VARIEDAD Regadío Uso:TH
- 100402 Recinto solicitado no forma parte de ningún organismo de control autorizado para la producción ecológica en Andalucía o fecha de inscripción posterior al plazo establecido (Anexo I. Criterios de Subvencionabilidad. Orden 28 de marzo de 2023).
Ref:-1566068 Recinto:21-025-007-00055-00001 Cultivo:62000 PASTOS PERMANENTES DE 5 O MAS AÑOS-SIN VARIEDAD Secano
- 100424 Solicita recinto que no está comprometido para la operación.
Ref:-533300 Recinto:21-008-010-00006-00010 Cultivo:63000 PASTOS DE MENOS DE 5 AÑOS-SIN VARIEDAD Regadío
Ref:170000006312850 Recinto:21-008-010-00006-00015 Cultivo:62000 PASTOS PERMANENTES DE 5 O MAS AÑOS-SIN VARIEDAD Secano
Ref:170000006312854 Recinto:21-008-010-00006-00021 Cultivo:62000 PASTOS PERMANENTES DE 5 O MAS AÑOS-SIN VARIEDAD Secano
Ref:-1566068 Recinto:21-025-007-00055-00001 Cultivo:62000 PASTOS PERMANENTES DE 5 O MAS AÑOS-SIN VARIEDAD Secano

Datos considerados para el Cálculo de la Carga Ganadera mínima y máxima del expediente

Explotación	Especie	Inscrito en Sipea y Admisible	Ugm Calculada para CG Mínima	Ugm Calculada para CG Máxima
ES210080000379	OVINA	SI	8,87	8,87
ES210080000379	PORCINO	SI	9,84	9,84
ES210250000043	CAPRINA	SI	4,01	4,01

(1) Superficie declarada admisible ajustada con la superficie comprometida.
(2) Factor de penalización valorando el alcance para el tipo de compromiso.

Puede verificar la integridad de una copia de este documento mediante la lectura del código QR adjunto o mediante el acceso a la dirección <https://ws050.juntadeandalucia.es/verificarFirma> indicando el código de VERIFICACIÓN

FIRMADO POR

RAQUEL MARIA ESPIN CRESPO

18/12/2024

VERIFICACIÓN

Pk2jmBDMDBSWPSC42MTUWFP24ALUB4

PÁG. 503/2078



**Datos considerados para el Cálculo de la Carga Ganadera mínima y máxima del expediente**

Explotación	Especie	Inscrito en Sipea y Admisible	Ugm Calculada para CG Mínima	Ugm Calculada para CG Máxima
ES210250000043	PORCINO	SI	32,31	32,31
ES210250000050	PORCINO	SI	1,69	1,69
ES210250000658	PORCINO	SI	0,00	0,00
			56,72	56,72

Superficie determinada para Cálculo Carga Ganadera Mínima: 124,01 ha

Superficie determinada para Cálculo Carga Ganadera Máxima: 126,45 ha

Carga Ganadera Mínima Expediente: 0,46 ugm/ha

Carga Ganadera Máxima Expediente: 0,45 ugm/ha

Recintos Determinados para el Cálculo de Garga Ganadera Mínima

REF.	REFERENCIA SIGPAC	CULTIVO	DESCRIPCIÓN CULTIVO	S/R	SUP. RESUELTA (ha)
-1566070	21-025-007-00055-00003	62000	PASTOS PERMANENTES DE 5 O MAS AÑOS-SIN VARIEDAD	S	0,28
-1566069	21-025-007-00055-00002	62000	PASTOS PERMANENTES DE 5 O MAS AÑOS-SIN VARIEDAD	S	1,52
-533300	21-008-010-00006-00010	63000	PASTOS DE MENOS DE 5 AÑOS-SIN VARIEDAD	R	0,44
1700000006312845	21-008-010-00006-00001	62000	PASTOS PERMANENTES DE 5 O MAS AÑOS-SIN VARIEDAD	S	0,65
1700000006312849	21-008-010-00006-00014	62000	PASTOS PERMANENTES DE 5 O MAS AÑOS-SIN VARIEDAD	S	0,16
1700000006312851	21-025-011-00047-00002	62000	PASTOS PERMANENTES DE 5 O MAS AÑOS-SIN VARIEDAD	S	0,34
1700000006312852	21-025-011-00047-00003	62000	PASTOS PERMANENTES DE 5 O MAS AÑOS-SIN VARIEDAD	S	0,05
1700000006312855	21-008-010-00006-00029	62000	PASTOS PERMANENTES DE 5 O MAS AÑOS-SIN VARIEDAD	S	0,12
1700000006312859	21-025-010-00003-00001	62000	PASTOS PERMANENTES DE 5 O MAS AÑOS-SIN VARIEDAD	S	3,96
1700000006312860	21-025-010-00003-00002	62000	PASTOS PERMANENTES DE 5 O MAS AÑOS-SIN VARIEDAD	S	0,22
1700000006312863	21-025-010-00003-00008	62000	PASTOS PERMANENTES DE 5 O MAS AÑOS-SIN VARIEDAD	S	0,09
1700000006312865	21-025-010-00003-00004	62000	PASTOS PERMANENTES DE 5 O MAS AÑOS-SIN VARIEDAD	S	0,01
1700000006312866	21-008-010-00006-00007	62000	PASTOS PERMANENTES DE 5 O MAS AÑOS-SIN VARIEDAD	S	1,51
1700000006312867	21-025-011-00014-00022	62000	PASTOS PERMANENTES DE 5 O MAS AÑOS-SIN VARIEDAD	S	56,70
1700000006312869	21-008-010-00006-00022	62000	PASTOS PERMANENTES DE 5 O MAS AÑOS-SIN VARIEDAD	S	22,69
1700000006312870	21-008-010-00006-00025	62000	PASTOS PERMANENTES DE 5 O MAS AÑOS-SIN VARIEDAD	S	3,35
1700000006312874	21-025-011-00014-00004	62000	PASTOS PERMANENTES DE 5 O MAS AÑOS-SIN VARIEDAD	R	0,44
1700000006312875	21-025-007-00055-00004	62000	PASTOS PERMANENTES DE 5 O MAS AÑOS-SIN VARIEDAD	R	0,64
1700000006312876	21-025-011-00014-00018	62000	PASTOS PERMANENTES DE 5 O MAS AÑOS-SIN VARIEDAD	S	1,69
1700000006312878	21-008-010-00006-00012	62000	PASTOS PERMANENTES DE 5 O MAS AÑOS-SIN VARIEDAD	S	3,10
1700000006312879	21-025-011-00014-00023	62000	PASTOS PERMANENTES DE 5 O MAS AÑOS-SIN VARIEDAD	S	1,27
1700000006312880	21-008-010-00006-00013	62000	PASTOS PERMANENTES DE 5 O MAS AÑOS-SIN VARIEDAD	S	2,35
1700000006312882	21-025-011-00014-00026	62000	PASTOS PERMANENTES DE 5 O MAS AÑOS-SIN VARIEDAD	S	3,94
1700000006312884	21-008-010-00006-00008	62000	PASTOS PERMANENTES DE 5 O MAS AÑOS-SIN VARIEDAD	S	12,50
1700000006312885	21-008-010-00006-00020	62000	PASTOS PERMANENTES DE 5 O MAS AÑOS-SIN VARIEDAD	S	4,41
1700000006312890	21-008-010-00006-00017	62000	PASTOS PERMANENTES DE 5 O MAS AÑOS-SIN VARIEDAD	S	1,58

Recintos Determinados para el Cálculo de Garga Ganadera Máxima

REF.	REFERENCIA SIGPAC	CULTIVO	DESCRIPCIÓN CULTIVO	S/R	SUP. RESUELTA (ha)
-------------	--------------------------	----------------	----------------------------	------------	---------------------------

(1) Superficie declarada admisible ajustada con la superficie comprometida.
(2) Factor de penalización valorando el alcance para el tipo de compromiso.Puede verificar la integridad de una copia de este documento mediante la lectura del código QR adjunto o mediante el acceso a la dirección <https://ws050.juntadeandalucia.es/verificarFirma> indicando el código de VERIFICACIÓN

FIRMADO POR

RAQUEL MARIA ESPIN CRESPO

18/12/2024

VERIFICACIÓN

Pk2jmBDMDBSWPSC42MTUWFP24ALUB4

PÁG. 504/2078



**Datos considerados para el Cálculo de la Carga Ganadera mínima y máxima del expediente****Recintos Determinados para el Cálculo de Garga Ganadera Máxima**

REF.	REFERENCIA SIGPAC	CULTIVO	DESCRIPCIÓN CULTIVO	SUP.	
				S/R	RESUELTA (ha)
-1566070	21-025-007-00055-00003	62000	PASTOS PERMANENTES DE 5 O MAS AÑOS-SIN VARIEDAD	S	0,28
-1566069	21-025-007-00055-00002	62000	PASTOS PERMANENTES DE 5 O MAS AÑOS-SIN VARIEDAD	S	1,52
-1566068	21-025-007-00055-00001	62000	PASTOS PERMANENTES DE 5 O MAS AÑOS-SIN VARIEDAD	S	2,44
-533300	21-008-010-00006-00010	63000	PASTOS DE MENOS DE 5 AÑOS-SIN VARIEDAD	R	0,44
1700000006312845	21-008-010-00006-00001	62000	PASTOS PERMANENTES DE 5 O MAS AÑOS-SIN VARIEDAD	S	0,65
1700000006312849	21-008-010-00006-00014	62000	PASTOS PERMANENTES DE 5 O MAS AÑOS-SIN VARIEDAD	S	0,16
1700000006312850	21-008-010-00006-00015	62000	PASTOS PERMANENTES DE 5 O MAS AÑOS-SIN VARIEDAD	S	0,00
1700000006312851	21-025-011-00047-00002	62000	PASTOS PERMANENTES DE 5 O MAS AÑOS-SIN VARIEDAD	S	0,34
1700000006312852	21-025-011-00047-00003	62000	PASTOS PERMANENTES DE 5 O MAS AÑOS-SIN VARIEDAD	S	0,05
1700000006312854	21-008-010-00006-00021	62000	PASTOS PERMANENTES DE 5 O MAS AÑOS-SIN VARIEDAD	S	0,00
1700000006312855	21-008-010-00006-00029	62000	PASTOS PERMANENTES DE 5 O MAS AÑOS-SIN VARIEDAD	S	0,12
1700000006312859	21-025-010-00003-00001	62000	PASTOS PERMANENTES DE 5 O MAS AÑOS-SIN VARIEDAD	S	3,96
1700000006312860	21-025-010-00003-00002	62000	PASTOS PERMANENTES DE 5 O MAS AÑOS-SIN VARIEDAD	S	0,22
1700000006312863	21-025-010-00003-00008	62000	PASTOS PERMANENTES DE 5 O MAS AÑOS-SIN VARIEDAD	S	0,09
1700000006312865	21-025-010-00003-00004	62000	PASTOS PERMANENTES DE 5 O MAS AÑOS-SIN VARIEDAD	S	0,01
1700000006312866	21-008-010-00006-00007	62000	PASTOS PERMANENTES DE 5 O MAS AÑOS-SIN VARIEDAD	S	1,51
1700000006312867	21-025-011-00014-00022	62000	PASTOS PERMANENTES DE 5 O MAS AÑOS-SIN VARIEDAD	S	56,70
1700000006312869	21-008-010-00006-00022	62000	PASTOS PERMANENTES DE 5 O MAS AÑOS-SIN VARIEDAD	S	22,69
1700000006312870	21-008-010-00006-00025	62000	PASTOS PERMANENTES DE 5 O MAS AÑOS-SIN VARIEDAD	S	3,35
1700000006312874	21-025-011-00014-00004	62000	PASTOS PERMANENTES DE 5 O MAS AÑOS-SIN VARIEDAD	R	0,44
1700000006312875	21-025-007-00055-00004	62000	PASTOS PERMANENTES DE 5 O MAS AÑOS-SIN VARIEDAD	R	0,64
1700000006312876	21-025-011-00014-00018	62000	PASTOS PERMANENTES DE 5 O MAS AÑOS-SIN VARIEDAD	S	1,69
1700000006312878	21-008-010-00006-00012	62000	PASTOS PERMANENTES DE 5 O MAS AÑOS-SIN VARIEDAD	S	3,10
1700000006312879	21-025-011-00014-00023	62000	PASTOS PERMANENTES DE 5 O MAS AÑOS-SIN VARIEDAD	S	1,27
1700000006312880	21-008-010-00006-00013	62000	PASTOS PERMANENTES DE 5 O MAS AÑOS-SIN VARIEDAD	S	2,35
1700000006312882	21-025-011-00014-00026	62000	PASTOS PERMANENTES DE 5 O MAS AÑOS-SIN VARIEDAD	S	3,94
1700000006312884	21-008-010-00006-00008	62000	PASTOS PERMANENTES DE 5 O MAS AÑOS-SIN VARIEDAD	S	12,50
1700000006312885	21-008-010-00006-00020	62000	PASTOS PERMANENTES DE 5 O MAS AÑOS-SIN VARIEDAD	S	4,41
1700000006312890	21-008-010-00006-00017	62000	PASTOS PERMANENTES DE 5 O MAS AÑOS-SIN VARIEDAD	S	1,58

Incidencias de carga ganadera**INCIDENCIA DESCRIPCIÓN**

- 4272 Verifica que las líneas de declaración de las Solicitudes Únicas no tienen solapes con la capa de Retroactividad Gráfica (ambas de la misma campaña) a nivel de expediente/línea de declaración gráfica de la solicitud.
Ref:1700000006312876 Recinto:21-025-011-00014-00018 Cultivo: - Agregado de la referencia del recinto.:0 Zona de la referencia del recinto.:0 Superficie solapada.:2,78 Id. Incid.:5093304

(1) Superficie declarada admisible ajustada con la superficie comprometida.
(2) Factor de penalización valorando el alcance para el tipo de compromiso.

Puede verificar la integridad de una copia de este documento mediante la lectura del código QR adjunto o mediante el acceso a la dirección <https://ws050.juntadeandalucia.es/verificarFirma> indicando el código de VERIFICACIÓN

FIRMADO POR	RAQUEL MARIA ESPIN CRESPO	18/12/2024	
VERIFICACIÓN	Pk2jmBDMDBSWPSC42MTUWFP24ALUB4	PÁG. 505/2078	

**APELLIDOS Y NOMBRE / RAZÓN SOCIAL**

ESCOBAR GONZALEZ DAVID

NIF

***6397*

EXPEDIENTE

1033027

ANUALIDAD DE PAGO

1ª

IMPORTES POR ANUALIDAD

	2023	2024	2025	2026	2027
IMPORTE MÁXIMO SUBVENCIONABLE	6.161,25 €	6.161,25 €	6.161,25 €	6.161,25 €	6.161,25 €
IMPORTE MEDIO DE TRANSFERENCIA (€/ha)	82,15 €	82,15 €	82,15 €	82,15 €	82,15 €

RESUMEN DE UNIDADES

Cód	GRUPO DE PAGO	Sup. Dec. Admisible (ha)	Sup. Comprometida (ha)	Sup. ajustada compromiso (1) (ha)	% sobredec.	Sup. Resuelta (ha)	Importe Declarado	Importe Topado	Importe Resuelto	Importe tras sobredec.
428	PASTOS ASOCIADOS A GANADERÍA ECOLÓGICA	144,01		75,00	0,00	75,00	6.161,25	6.161,25	6.161,25	6.161,25
TOTAL		144,01	75,00	75,00		75,00	6.161,25	6.161,25	6.161,25	6.161,25

APLICACIÓN DE REDUCCIONES Y PENALIZACIONES

GRUPO DE PAGO	Importe Calculado	Importe prereduc.	Criterios de subvencionabilidad y compromisos	Presentación tardía	Omisión declaración	Condicionidad	IMPORTE (Euros) RESUELTO
PASTOS ASOCIADOS A GANADERÍA	6.161,25	6.161,25	0,00	0,00	0,00	0,00	6.161,25
TOTAL	6.161,25	6.161,25					6.161,25

RESUMEN DE PAGOS**IMPORTE (Euros)**

PASTOS ASOCIADOS A GANADERÍA ECOLÓGICA - Pago realizado	RESUELTO 6.161,25 €	FEADER 5.237,06 €	MAPA 604,42 €	CAPADR 319,77 €
---	----------------------------	--------------------------	----------------------	------------------------

RECINTOS RESUELTOS

REE	REFERENCIA SIGPAC	CULTIVO	DESCRIPCIÓN CULTIVO	S/R G.PAGO	PEND. MEDIA (%)	SUP. DEC. ADMISIBLE (ha)	SUP. COMPROM. (ha)	SUP. AJUSTADA COMPROM. (1) (ha)	SUP. CONV. SIGPAC (ha)	SUP. CERTIF. (ha)	SUP. CAMPO (ha)	SUP. CAMPO DETER. CULT. DECLARADO (ha)	SUP. DEC. REDUCIDA (ha)	SUP. RESUELTA (ha)
-496465	21-016-014-00019-006	62000	PASTOS PERMANENTES DE 5 O MAS AÑOS-SIN VARIEDAD	S 428	21,50	11,90	11,90	11,90		11,90			11,90	11,90
1700000005575358	21-016-014-00021-002	62000	PASTOS PERMANENTES DE 5 O MAS AÑOS-SIN VARIEDAD	S 428	34,80	38,92	38,92	38,92		38,92			38,92	38,92
1700000005575360	21-016-015-00015-010	62000	PASTOS PERMANENTES DE 5 O MAS AÑOS-SIN VARIEDAD	S 428	16,20	0,65	0,65	0,65		0,65			0,65	0,65
1700000005575361	21-016-015-00015-009	62000	PASTOS PERMANENTES DE 5 O MAS AÑOS-SIN VARIEDAD	S 428	23,30	24,36	24,36	24,36		24,36			24,36	24,36
1700000005575362	21-016-015-00015-014	62000	PASTOS PERMANENTES DE 5 O MAS AÑOS-SIN VARIEDAD	S 428	29,50	67,92	67,92	67,92		67,92			67,92	67,92
1700000005575363	21-016-015-00015-013	62000	PASTOS PERMANENTES DE 5 O MAS AÑOS-SIN VARIEDAD	S 428	27,80	0,26	0,26	0,26		0,31			0,26	0,26

INCIDENCIAS**INCIDENCIA DESCRIPCIÓN**

100407 Explotación solicitada no forma parte de ningún organismo de control autorizado para la producción ecológica en Andalucía o fecha de inscripción posterior al plazo establecido (Anexo I. Criterios de Subvencionabilidad. Orden 28 de marzo de 2023).
Explotación:ES210160000060 Especie:PORCINO

(1) Superficie declarada admisible ajustada con la superficie comprometida.
(2) Factor de penalización valorando el alcance para el tipo de compromiso.

Puede verificar la integridad de una copia de este documento mediante la lectura del código QR adjunto o mediante el acceso a la dirección <https://ws050.juntadeandalucia.es/verificarFirma> indicando el código de VERIFICACIÓN

FIRMADO POR

RAQUEL MARIA ESPIN CRESPO

18/12/2024

VERIFICACIÓN

Pk2jmBDMDBSWPSC42MTUWFP24ALUB4

PÁG. 506/2078



**Datos considerados para el Cálculo de la Carga Ganadera mínima y máxima del expediente**

Explotación	Especie	Inscrito en Sipea y Admisible	Ugm Calculada para CG Mínima	Ugm Calculada para CG Máxima
ES210160000060	BOVINA	SI	54,69	54,69
ES210160000060	PORCINO	NO	0,00	7,76
			54,69	62,45

Superficie determinada para Cálculo Carga Ganadera Mínima: 144,01 ha

Superficie determinada para Cálculo Carga Ganadera Máxima: 144,01 ha

Carga Ganadera Mínima Expediente: 0,38 ugm/ha

Carga Ganadera Máxima Expediente: 0,43 ugm/ha

Recintos Determinados para el Cálculo de Garga Ganadera Mínima

REF.	REFERENCIA SIGPAC	CULTIVO	DESCRIPCIÓN CULTIVO	S/R	SUP. RESUELTA (ha)
-496465	21-016-014-00019-00006	62000	PASTOS PERMANENTES DE 5 O MAS AÑOS-SIN VARIEDAD	S	11,90
1700000005575358	21-016-014-00021-00002	62000	PASTOS PERMANENTES DE 5 O MAS AÑOS-SIN VARIEDAD	S	38,92
1700000005575360	21-016-015-00015-00010	62000	PASTOS PERMANENTES DE 5 O MAS AÑOS-SIN VARIEDAD	S	0,65
1700000005575361	21-016-015-00015-00009	62000	PASTOS PERMANENTES DE 5 O MAS AÑOS-SIN VARIEDAD	S	24,36
1700000005575362	21-016-015-00015-00014	62000	PASTOS PERMANENTES DE 5 O MAS AÑOS-SIN VARIEDAD	S	67,92
1700000005575363	21-016-015-00015-00013	62000	PASTOS PERMANENTES DE 5 O MAS AÑOS-SIN VARIEDAD	S	0,26

Recintos Determinados para el Cálculo de Garga Ganadera Máxima

REF.	REFERENCIA SIGPAC	CULTIVO	DESCRIPCIÓN CULTIVO	S/R	SUP. RESUELTA (ha)
-496465	21-016-014-00019-00006	62000	PASTOS PERMANENTES DE 5 O MAS AÑOS-SIN VARIEDAD	S	11,90
1700000005575358	21-016-014-00021-00002	62000	PASTOS PERMANENTES DE 5 O MAS AÑOS-SIN VARIEDAD	S	38,92
1700000005575360	21-016-015-00015-00010	62000	PASTOS PERMANENTES DE 5 O MAS AÑOS-SIN VARIEDAD	S	0,65
1700000005575361	21-016-015-00015-00009	62000	PASTOS PERMANENTES DE 5 O MAS AÑOS-SIN VARIEDAD	S	24,36
1700000005575362	21-016-015-00015-00014	62000	PASTOS PERMANENTES DE 5 O MAS AÑOS-SIN VARIEDAD	S	67,92
1700000005575363	21-016-015-00015-00013	62000	PASTOS PERMANENTES DE 5 O MAS AÑOS-SIN VARIEDAD	S	0,26

Incidencias de carga ganadera**INCIDENCIA DESCRIPCIÓN**

100407 Explotación solicitada no forma parte de ningún organismo de control autorizado para la producción ecológica en Andalucía o fecha de inscripción posterior al plazo establecido (Anexo I. Criterios de Subvencionabilidad. Orden 28 de marzo de 2023).
Explotación:ES210160000060 Especie:PORCINO

(1) Superficie declarada admisible ajustada con la superficie comprometida.
(2) Factor de penalización valorando el alcance para el tipo de compromiso.

Puede verificar la integridad de una copia de este documento mediante la lectura del código QR adjunto o mediante el acceso a la dirección <https://ws050.juntadeandalucia.es/verificarFirma> indicando el código de VERIFICACIÓN

FIRMADO POR	RAQUEL MARIA ESPIN CRESPO	18/12/2024
VERIFICACIÓN	Pk2jmBDMDBSWPSC42MTUWFP24ALUB4	PÁG. 507/2078



**APELLIDOS Y NOMBRE / RAZÓN SOCIAL**

ESCOBAR MARTIN MARGARITA

NIF

***4915*

EXPEDIENTE

1190421

ANUALIDAD DE PAGO

1ª

IMPORTES POR ANUALIDAD

	2023	2024	2025	2026	2027
IMPORTE MÁXIMO SUBVENCIONABLE	1.668,37 €	1.668,37 €	1.668,37 €	1.668,37 €	1.668,37 €
IMPORTE MEDIO DE TRANSFERENCIA (€/ha)	247,90 €	247,90 €	247,90 €	247,90 €	247,90 €

RESUMEN DE UNIDADES

Cód	GRUPO DE PAGO	Sup. Dec. Admisible (ha)	Sup. Comprometida (ha)	Sup. ajustada compromiso (1) (ha)	% sobredec.	Sup. Resuelta (ha)	Importe Declarado	Importe Topado	Importe Resuelto	Importe tras sobredec.
429	OLIVAR	6,75		6,73	0,00	6,73	1.668,37	1.668,37	1.668,37	1.668,37
TOTAL		6,75	6,73	6,73		6,73	1.668,37	1.668,37	1.668,37	1.668,37

APLICACIÓN DE REDUCCIONES Y PENALIZACIONES

GRUPO DE PAGO	Importe Calculado	Importe prereduc.	Criterios de subvencionabilidad y compromisos	Presentación tardía	Omisión declaración	Condicionalidad	IMPORTE (Euros) RESUELTO
OLIVAR	1.668,37	1.668,37	0,00	0,00	0,00	0,00	1.668,37
TOTAL	1.668,37	1.668,37					1.668,37

RESUMEN DE PAGOS**IMPORTE (Euros)**

	RESUELTO	FEADER	MAPA	CAPADR
OLIVAR - Pago realizado	1.668,37 €	1.418,11 €	163,67 €	86,59 €

RECINTOS RESUELTOS

REF.	REFERENCIA SIGPAC	CULTIVO DESCRIPCIÓN CULTIVO	S/R G.PAGO	PEND. MEDIA (%)	SUP. DEC. ADMISIBLE (ha)	SUP. COMPROM. (ha)	SUP. AJUSTADA COMPROM. (1) (ha)	SUP. CONY. SIGPAC (ha)	SUP. CERTIE (ha)	SUP. CAMPO (ha)	SUP. CAMPO DETER. CULT. DECLARADO (ha)	SUP. DEC. REDUCIDA (ha)	SUP. RESUELTA (ha)
-1399446	21-009-013-00294-003	101216 OLIVAR-MANZANILLA DE HUELVA	S 429	21,10	0,74	0,74	0,74	0,74	0,74			0,74	0,74
1700000005573400	21-009-001-00131-002	101216 OLIVAR-MANZANILLA DE HUELVA	S 429	18,90	2,78	2,78	2,78	2,78	2,78			2,78	2,78
1700000005573402	21-009-004-00238-001	101216 OLIVAR-MANZANILLA DE HUELVA	S 429	15,60	1,05	1,03	1,03	1,03	1,03			1,03	1,03
1700000005573403	21-009-013-00294-003	101216 OLIVAR-MANZANILLA DE HUELVA	S 429	21,10	0,97	0,97	0,97	0,97	0,97			0,97	0,97
1700000005573405	21-009-013-00458-001	101216 OLIVAR-MANZANILLA DE HUELVA	S 429	23,20	0,67	0,67	0,67	0,67	0,67			0,67	0,67
1700000005573406	21-009-013-00481-002	101216 OLIVAR-MANZANILLA DE HUELVA	S 429	14,00	0,54	0,54	0,54	0,54	0,54			0,54	0,54

(1) Superficie declarada admisible ajustada con la superficie comprometida.
(2) Factor de penalización valorando el alcance para el tipo de compromiso.

Puede verificar la integridad de una copia de este documento mediante la lectura del código QR adjunto o mediante el acceso a la dirección <https://ws050.juntadeandalucia.es/verificarFirma> indicando el código de VERIFICACIÓN

FIRMADO POR

RAQUEL MARIA ESPIN CRESPO

18/12/2024

VERIFICACIÓN

Pk2jmBDMDBSWPSC42MTUWFP24ALUB4

PÁG. 508/2078





APELLIDOS Y NOMBRE / RAZÓN SOCIAL **NIF** **EXPEDIENTE** **ANUALIDAD DE PAGO**
 ESPINA LARIOS MANUEL ****8853* 1210307 1ª

IMPORTES POR ANUALIDAD

	2023	2024	2025	2026	2027
IMPORTE MÁXIMO SUBVENCIONABLE	1.026,88 €	1.026,88 €	1.026,88 €	1.026,88 €	1.026,88 €
IMPORTE MEDIO DE TRANSFERENCIA (€/ha)	82,15 €	82,15 €	82,15 €	82,15 €	82,15 €

RESUMEN DE UNIDADES

Cód	GRUPO DE PAGO	Sup. Dec. Admisible (ha)	Sup. Comprometida (ha)	Sup. ajustada compromiso (1) (ha)	% sobredec.	Sup. Resuelta (ha)	Importe Declarado	Importe Topado	Importe Resuelto	Importe tras sobredec.
428	PASTOS ASOCIADOS A GANADERÍA ECOLÓGICA	12,50		12,50	0,00	12,50	1.026,88	1.026,88	1.026,88	1.026,88
TOTAL		12,50	12,50	12,50		12,50	1.026,88	1.026,88	1.026,88	1.026,88

APLICACIÓN DE REDUCCIONES Y PENALIZACIONES

GRUPO DE PAGO	Importe Calculado	Importe prereduc.	Criterios de subvencionabilidad y compromisos	Presentación tardía	Omisión declaración	Condicionalidad	IMPORTE (Euros) RESUELTO
PASTOS ASOCIADOS A GANADERÍA	1.026,88	1.026,88	0,00	0,00	0,00	0,00	1.026,88
TOTAL	1.026,88	1.026,88					1.026,88

RESUMEN DE PAGOS**IMPORTE (Euros)**

	RESUELTO	FEADER	MAPA	CAPADR
PASTOS ASOCIADOS A GANADERÍA ECOLÓGICA - Pago realizado	1.026,88 €	872,85 €	100,74 €	53,29 €

RECINTOS RESUELTOS

REE.	REFERENCIA SIGPAC	CULTIVO DESCRIPCIÓN CULTIVO	S/R	G.PAGO	PEND. MEDIA (%)	SUP. DEC. ADMISIBLE (ha)	SUP. COMPROM. (ha)	SUP. AJUSTADA COMPROM. (1) (ha)	SUP. CONV. SIGPAC (ha)	SUP. CERTIF. (ha)	SUP. CAMPO (ha)	SUP. CAMPO DETER. CULT. DECLARADO (ha)	SUP. DEC. REDUCIDA (ha)	SUP. RESUELTA (ha)
6841175	21-005-900-99000-990	62000 PASTOS PERMANENTES DE 5 O MAS AÑOS-SIN VARIEDAD	S	428	1,44	12,50	12,50	12,50		12,50			12,50	12,50

Datos considerados para el Cálculo de la Carga Ganadera mínima y máxima del expediente

Explotación	Especie	Inscrito en Sipea y Admisible	Ugm Calculada para CG Mínima	Ugm Calculada para CG Máxima
ES210050000511	BOVINA	SI	8,47	8,47
			8,47	8,47

Superficie determinada para Cálculo Carga Ganadera Mínima: 12,50 ha

Superficie determinada para Cálculo Carga Ganadera Máxima: 12,50 ha

Carga Ganadera Mínima Expediente: 0,68 ugm/ha

Carga Ganadera Máxima Expediente: 0,68 ugm/ha

Recintos Determinados para el Cálculo de Garga Ganadera Mínima

REF.	REFERENCIA SIGPAC	CULTIVO DESCRIPCIÓN CULTIVO	S/R	SUP. RESUELTA (ha)
6841175	21-005-900-99000-99003	62000 PASTOS PERMANENTES DE 5 O MAS AÑOS-SIN VARIEDAD	S	12,50

Recintos Determinados para el Cálculo de Garga Ganadera Máxima

REF.	REFERENCIA SIGPAC	CULTIVO DESCRIPCIÓN CULTIVO	S/R	SUP. RESUELTA (ha)
6841175	21-005-900-99000-99003	62000 PASTOS PERMANENTES DE 5 O MAS AÑOS-SIN VARIEDAD	S	12,50

(1) Superficie declarada admisible ajustada con la superficie comprometida.
(2) Factor de penalización valorando el alcance para el tipo de compromiso.

Puede verificar la integridad de una copia de este documento mediante la lectura del código QR adjunto o mediante el acceso a la dirección <https://ws050.juntadeandalucia.es/verificarFirma> indicando el código de VERIFICACIÓN

FIRMADO POR

RAQUEL MARIA ESPIN CRESPO

18/12/2024

VERIFICACIÓN

Pk2jmBDMDBSWPSC42MTUWFP24ALUB4

PÁG. 509/2078



**APELLIDOS Y NOMBRE / RAZÓN SOCIAL**

ESPINOSA CORDERO MIGUEL

NIF
****1684*EXPEDIENTE
1127958ANUALIDAD
DE PAGO
1ª**IMPORTES POR ANUALIDAD**

	2023	2024	2025	2026	2027
IMPORTE MÁXIMO SUBVENCIONABLE	10.266,02 €	10.266,02 €	10.266,02 €	10.266,02 €	10.266,02 €
IMPORTE MEDIO DE TRANSFERENCIA (€/ha)	349,66 €	349,66 €	349,66 €	349,66 €	349,66 €

RESUMEN DE UNIDADES

Cód	GRUPO DE PAGO	Sup. Dec. Admisible (ha)	Sup. Comprometida (ha)	Sup. ajustada compromiso (1) (ha)	% sobredec.	Sup. Resuelta (ha)	Importe Declarado	Importe Topado	Importe Resuelto	Importe tras sobredec.
433	FRUTALES REGADÍO	29,41		29,36	0,00	29,36	10.266,02	10.266,02	10.266,02	10.266,02
TOTAL		29,41	29,36	29,36		29,36	10.266,02	10.266,02	10.266,02	10.266,02

APLICACIÓN DE REDUCCIONES Y PENALIZACIONES

GRUPO DE PAGO	Importe Calculado	Importe prereduc.	Criterios de subvencionabilidad y compromisos	Presentación tardía	Omisión declaración	Condicionalidad	IMPORTE (Euros) RESUELTO
FRUTALES REGADÍO	10.266,02	10.266,02	0,00	0,00	0,00	0,00	10.266,02
TOTAL	10.266,02	10.266,02					10.266,02

RESUMEN DE PAGOS

	IMPORTE (Euros)			
	RESUELTO	FEADER	MAPA	CAPADR
FRUTALES REGADÍO - Pago realizado	10.266,02 €	8.726,12 €	1.007,10 €	532,80 €

RECINTOS RESUELTOS

REF.	REFERENCIA SIGPAC	CULTIVO DESCRIPCIÓN CULTIVO	S/R G.PAGO	PEND. MEDIA (%)	SUP. DEC. ADMISIBLE (ha)	SUP. COMPROM. (ha)	SUP. AJUSTADA COMPR.(1) (ha)	SUP. CONY. SIGPAC (ha)	SUP. CERTIE (ha)	SUP. CAMPO (ha)	SUP. CAMPO DETER. CULT. DECLARADO (ha)	SUP. DEC. REDUCIDA (ha)	SUP. RESUELTA (ha)
-1595075	21-062-009-00018-015	206308 NARANJO-VALENCIA LATE	R 433	5,90	0,02	0,02	0,02		0,02			0,02	0,02
-1385484	21-062-009-00018-015	206308 NARANJO-VALENCIA LATE	R 433	5,90	2,01	2,00	2,00		2,00			2,00	2,00
-810339	29-080-027-00006-002	207004 LIMONERO-VERNA	R 433	3,40	3,23	3,23	3,23		3,23			3,23	3,23
1700000005534032	21-021-007-00082-001	204019 CLEMENTINAS-ORONULES	R 433	3,30	2,32	2,32	2,32		2,32			2,32	2,32
1700000005534033	21-021-007-00083-002	204019 CLEMENTINAS-ORONULES	R 433	3,10	1,64	1,64	1,64		1,64			1,64	1,64
1700000005534035	21-062-009-00018-024	209200 MANDARINO-MANDARINO COMÚN	R 433	4,00	1,82	1,82	1,82		1,82			1,82	1,82
1700000005534038	21-021-007-00102-001	209200 MANDARINO-MANDARINO COMÚN	R 433	3,60	1,93	1,93	1,93		1,93			1,93	1,93
1700000005534039	21-021-007-00103-001	209200 MANDARINO-MANDARINO COMÚN	R 433	3,70	3,20	3,20	3,20		3,20			3,20	3,20
1700000005534041	21-021-007-00146-001	209200 MANDARINO-MANDARINO COMÚN	R 433	3,80	2,95	2,95	2,95		2,95			2,95	2,95
1700000005534042	21-062-009-00018-015	206001 NARANJO-LANE LATE	R 433	5,90	9,73	9,69	9,69		9,69			9,69	9,69
1700000005534045	21-062-009-00018-009	206008 NARANJO-SALUSTIANA	R 433	4,50	0,56	0,56	0,56		0,56			0,56	0,56

(1) Superficie declarada admisible ajustada con la superficie comprometida.
(2) Factor de penalización valorando el alcance para el tipo de compromiso.Puede verificar la integridad de una copia de este documento mediante la lectura del código QR adjunto o mediante el acceso a la dirección <https://ws050.juntadeandalucia.es/verificarFirma> indicando el código de VERIFICACIÓN

FIRMADO POR

RAQUEL MARIA ESPIN CRESPO

18/12/2024

VERIFICACIÓN

Pk2jmBDMDBSWPSC42MTUWFP24ALUB4

PÁG. 510/2078





INCIDENCIAS

INCIDENCIA DESCRIPCIÓN

- 218 La superficie total declarada sobre un mismo recinto en el conjunto de los expedientes, no puede superar la superficie total que el SIGPAC establece para ese recinto.
 Ref:170000005534037 Recinto:21-062-009-00018-00017 Cultivo:206008 NARANJO-SALUSTIANA Regadío Suma de superficies declaradas para este recinto por todos los solicitantes (Áreas):1547 Superficie SIGPAC medida para este recinto (Áreas):776 Exceso de superficie declarada (Hectáreas):2,66 Suma de superficies declaradas para este recinto por el solicitante (Áreas):771
 Ref:170000005534040 Recinto:21-062-009-00018-00017 Cultivo:206308 NARANJO-VALENCIA LATE Regadío Suma de superficies declaradas para este recinto por todos los solicitantes (Áreas):1547 Superficie SIGPAC medida para este recinto (Áreas):776 Exceso de superficie declarada (Hectáreas):2,94 Suma de superficies declaradas para este recinto por el solicitante (Áreas):771
 Ref:170000005534047 Recinto:21-062-009-00018-00017 Cultivo:209200 MANDARINO-MANDARINO COMÚN Regadío Suma de superficies declaradas para este recinto por todos los solicitantes (Áreas):1547 Superficie SIGPAC medida para este recinto (Áreas):776 Exceso de superficie declarada (Hectáreas):2,11 Suma de superficies declaradas para este recinto por el solicitante (Áreas):771
 Ref:-1595076 Recinto:21-062-009-00019-00014 Cultivo:206008 NARANJO-SALUSTIANA Regadío Suma de superficies declaradas para este recinto por todos los solicitantes (Áreas):1608 Superficie SIGPAC medida para este recinto (Áreas):1606 Exceso de superficie declarada (Hectáreas):0,02 Suma de superficies declaradas para este recinto por el solicitante (Áreas):2
- 100421 Recinto declarado por error para una operación de la 6503, que se ha corregido de oficio marcando la operación correcta, de acuerdo con la fecha de inscripción del recinto en la producción ecológica.
 Ref:-810339 Recinto:29-080-027-00006-00002 Cultivo:207004 LIMONERO-VERNA Regadío
- 100424 Solicita recinto que no está comprometido para la operación.
 Ref:170000005534037 Recinto:21-062-009-00018-00017 Cultivo:206008 NARANJO-SALUSTIANA Regadío
 Ref:170000005534040 Recinto:21-062-009-00018-00017 Cultivo:206308 NARANJO-VALENCIA LATE Regadío
 Ref:170000005534047 Recinto:21-062-009-00018-00017 Cultivo:209200 MANDARINO-MANDARINO COMÚN Regadío
 Ref:170000005534034 Recinto:21-062-009-00018-00023 Cultivo:101138 OLIVAR-HOJIBLANCA Regadío
 Ref:-1091961 Recinto:21-062-009-00018-00028 Cultivo:101138 OLIVAR-HOJIBLANCA Regadío
 Ref:-1595076 Recinto:21-062-009-00019-00014 Cultivo:206008 NARANJO-SALUSTIANA Regadío

(1) Superficie declarada admisible ajustada con la superficie comprometida.
(2) Factor de penalización valorando el alcance para el tipo de compromiso.

Puede verificar la integridad de una copia de este documento mediante la lectura del código QR adjunto o mediante el acceso a la dirección <https://ws050.juntadeandalucia.es/verificarFirma> indicando el código de VERIFICACIÓN

FIRMADO POR	RAQUEL MARIA ESPIN CRESPO	18/12/2024	
VERIFICACIÓN	Pk2jmBDMDBSWPSC42MTUWFP24ALUB4	PÁG. 511/2078	

**APELLIDOS Y NOMBRE / RAZÓN SOCIAL**

ESTEBAN BERNAL BRAULIO

NIF

***2881*

EXPEDIENTE

1057211

ANUALIDAD DE PAGO

1ª

IMPORTES POR ANUALIDAD

	2023	2024	2025	2026	2027
IMPORTE MÁXIMO SUBVENCIONABLE	567,69 €	567,69 €	567,69 €	567,69 €	567,69 €
IMPORTE MEDIO DE TRANSFERENCIA (€/ha)	247,90 €	247,90 €	247,90 €	247,90 €	247,90 €

RESUMEN DE UNIDADES

Cód	GRUPO DE PAGO	Sup. Dec. Admisible (ha)	Sup. Comprometida (ha)	Sup. ajustada compromiso (1) (ha)	% sobredec.	Sup. Resuelta (ha)	Importe Declarado	Importe Topado	Importe Resuelto	Importe tras sobredec.
429	OLIVAR	2,29		2,29	0,00	2,29	567,69	567,69	567,69	567,69
TOTAL		2,29	2,29	2,29		2,29	567,69	567,69	567,69	567,69

APLICACIÓN DE REDUCCIONES Y PENALIZACIONES

GRUPO DE PAGO	Importe Calculado	Importe prereduc.	Criterios de subvencionabilidad y compromisos	Presentación tardía	Omisión declaración	Condicionalidad	IMPORTE (Euros) RESUELTO
OLIVAR	567,69	567,69	0,00	0,00	0,00	0,00	567,69
TOTAL	567,69	567,69					567,69

RESUMEN DE PAGOS**IMPORTE (Euros)**

	RESUELTO	FEADER	MAPA	CAPADR
OLIVAR - Pago realizado	567,69 €	482,54 €	55,69 €	29,46 €

RECINTOS RESUELTOS

REF.	REFERENCIA SIGPAC	CULTIVO	DESCRIPCIÓN CULTIVO	S/R G.PAGO	PEND. MEDIA (%)	SUP. DEC. ADMISIBLE (ha)	SUP. COMPROM. (ha)	SUP. AJUSTADA COMPROM. (1) (ha)	SUP. CONY. SIGPAC (ha)	SUP. CERTIE (ha)	SUP. CAMPO (ha)	SUP. CAMPO DETER. CULT. DECLARADO (ha)	SUP. DEC. REDUCIDA (ha)	SUP. RESUELTA (ha)
1700000005426430	21-024-006-00078-003	101216	OLIVAR-MANZANILLA DE HUELVA	S 429	6,50	0,01	0,01	0,01		0,01			0,01	0,01
1700000005426431	21-024-005-00187-004	101216	OLIVAR-MANZANILLA DE HUELVA	S 429	18,70	0,03	0,03	0,03		0,03			0,03	0,03
1700000005426432	21-024-005-00187-003	101216	OLIVAR-MANZANILLA DE HUELVA	S 429	7,60	0,44	0,44	0,44		0,44			0,44	0,44
1700000005426433	21-024-006-00078-002	101216	OLIVAR-MANZANILLA DE HUELVA	S 429	8,90	0,34	0,34	0,34		0,34			0,34	0,34
1700000005426434	21-024-006-00029-006	101216	OLIVAR-MANZANILLA DE HUELVA	S 429	4,70	0,58	0,58	0,58		0,58			0,58	0,58
1700000005426435	21-024-006-00115-011	101216	OLIVAR-MANZANILLA DE HUELVA	S 429	4,80	0,89	0,89	0,89		0,89			0,89	0,89

(1) Superficie declarada admisible ajustada con la superficie comprometida.
(2) Factor de penalización valorando el alcance para el tipo de compromiso.Puede verificar la integridad de una copia de este documento mediante la lectura del código QR adjunto o mediante el acceso a la dirección <https://ws050.juntadeandalucia.es/verificarFirma> indicando el código de VERIFICACIÓN

FIRMADO POR

RAQUEL MARIA ESPIN CRESPO

18/12/2024

VERIFICACIÓN

Pk2jmBDMDBSWPSC42MTUWFP24ALUB4

PÁG. 512/2078





<u>APELLIDOS Y NOMBRE / RAZÓN SOCIAL</u>	<u>NIF</u>	<u>EXPEDIENTE</u>	<u>ANUALIDAD DE PAGO</u>		
ESTEBAN NOGALES JOSE MARIA	***0225*	1032636	1ª		
<u>IMPORTE POR ANUALIDAD</u>					
	<u>2023</u>	<u>2024</u>	<u>2025</u>	<u>2026</u>	<u>2027</u>
IMPORTE MÁXIMO SUBVENCIONABLE	1.454,98 €	1.454,98 €	1.454,98 €	1.454,98 €	1.454,98 €
IMPORTE MEDIO DE TRANSFERENCIA (€/ha)	246,19 €	246,19 €	246,19 €	246,19 €	246,19 €

<u>RESUMEN DE UNIDADES</u>		<u>Sup. Dec. Admisible (ha)</u>	<u>Sup. Comprometida (ha)</u>	<u>Sup. ajustada compromiso (1) (ha)</u>	<u>% sobredec.</u>	<u>Sup. Resuelta (ha)</u>	<u>Importe Declarado</u>	<u>Importe Topado</u>	<u>Importe Resuelto</u>	<u>Importe tras sobredec.</u>
<u>Cód</u>	<u>GRUPO DE PAGO</u>									
429	OLIVAR	4,64		4,64	0,00	4,64	1.150,26	1.150,26	1.150,26	1.150,26
431	VIÑEDO	1,27		1,27	0,00	1,27	304,72	304,72	304,72	304,72
TOTAL		5,91	5,91	5,91		5,91	1.454,98	1.454,98	1.454,98	1.454,98

APLICACIÓN DE REDUCCIONES Y PENALIZACIONES

<u>GRUPO DE PAGO</u>	<u>Importe Calculado</u>	<u>Importe prereduc.</u>	<u>Criterios de subvencionabilidad y compromisos</u>	<u>Presentación tardía</u>	<u>Omisión declaración</u>	<u>Condicionalidad</u>	<u>IMPORTE (Euros)</u>
							<u>RESUELTO</u>
OLIVAR	1.150,26	1.150,26	0,00	0,00	0,00	0,00	1.150,26
VIÑEDO	304,72	304,72	0,00	0,00	0,00	0,00	304,72
TOTAL	1.454,98	1.454,98					1.454,98

RESUMEN DE PAGOS

	<u>IMPORTE (Euros)</u>			
	<u>RESUELTO</u>	<u>FEADER</u>	<u>MAPA</u>	<u>CAPADR</u>
OLIVAR - Pago realizado	1.150,26 €	977,72 €	112,84 €	59,70 €
VIÑEDO - Pago realizado	304,72 €	259,01 €	29,89 €	15,82 €
TOTAL	1.454,98 €	1.236,73 €	142,73 €	75,52 €

RECINTOS RESUELTOS

<u>REF.</u>	<u>REFERENCIA SIGPAC</u>	<u>CULTIVO</u>	<u>DESCRIPCIÓN CULTIVO</u>	<u>S/R G.PAGO</u>	<u>PEND. MEDIA (%)</u>	<u>SUP. DEC. ADMISIBLE (ha)</u>	<u>SUP. COMPROM. (ha)</u>	<u>SUP. AJUSTADA COMPROM. (1) (ha)</u>	<u>SUP. CONV. SIGPAC (ha)</u>	<u>SUP. CERTIF. (ha)</u>	<u>SUP. CAMPO (ha)</u>	<u>SUP. CAMPO DETER. CULT. DECLARADO (ha)</u>	<u>SUP. DEC. REDUCIDA (ha)</u>	<u>SUP. RESUELTA (ha)</u>
170000005524117	21-024-005-00183-001	101007	OLIVAR-MANZANILLA	S	429	5,80	0,43	0,43	0,43	0,43			0,43	0,43
170000005524118	21-024-006-00080-003	101007	OLIVAR-MANZANILLA	S	429	7,60	1,21	1,21	1,21	1,21			1,21	1,21
170000005524119	21-024-006-00081-001	101007	OLIVAR-MANZANILLA	S	429	8,80	0,78	0,78	0,78	0,78			0,78	0,78
170000005524120	21-024-006-00091-002	101007	OLIVAR-MANZANILLA	S	429	14,00	1,24	1,24	1,24	1,24			1,24	1,24
170000005524121	21-024-006-00091-010	101007	OLIVAR-MANZANILLA	S	429	15,30	0,94	0,94	0,94	0,94			0,94	0,94
170000005524122	21-024-006-00092-008	101007	OLIVAR-MANZANILLA	S	429	7,20	0,04	0,04	0,04	0,04			0,04	0,04
170000005524123	21-024-006-00092-005	102019	VIÑEDO VINIFICACIÓN-BEBA	S	431	7,20	1,27	1,27	1,27	1,27			1,27	1,27

INCIDENCIASINCIDENCIA DESCRIPCIÓN

- 100402 Recinto solicitado no forma parte de ningún organismo de control autorizado para la producción ecológica en Andalucía o fecha de inscripción posterior al plazo establecido (Anexo I. Criterios de Subvencionabilidad. Orden 28 de marzo de 2023).
Ref:-1077191 Recinto:21-024-006-00091-00015 Cultivo:101007 OLIVAR-MANZANILLA Secano
Ref:-1077192 Recinto:21-024-006-00091-00017 Cultivo:101007 OLIVAR-MANZANILLA Secano
Ref:5273755 Recinto:21-024-006-00111-00004 Cultivo:101007 OLIVAR-MANZANILLA Secano
- 100407 Explotación solicitada no forma parte de ningún organismo de control autorizado para la producción ecológica en Andalucía o fecha de inscripción posterior al plazo establecido (Anexo I. Criterios de Subvencionabilidad. Orden 28 de marzo de 2023).
Explotación:ES210240000038 Especie:CAPRINA
- 100411 Recinto no admisible por no estar asociado en SIGGAN a una explotación ganadera (Artículo 10 de la Orden de 28 de marzo de 2023).
Ref:-1077189 Recinto:21-024-006-00080-00005 Cultivo:62000 PASTOS PERMANENTES DE 5 O MAS AÑOS-SIN VARIEDAD Secano
- 100424 Solicita recinto que no está comprometido para la operación.
Ref:-1077189 Recinto:21-024-006-00080-00005 Cultivo:62000 PASTOS PERMANENTES DE 5 O MAS AÑOS-SIN VARIEDAD Secano
Ref:-1077191 Recinto:21-024-006-00091-00015 Cultivo:101007 OLIVAR-MANZANILLA Secano
Ref:-1077192 Recinto:21-024-006-00091-00017 Cultivo:101007 OLIVAR-MANZANILLA Secano
Ref:5273755 Recinto:21-024-006-00111-00004 Cultivo:101007 OLIVAR-MANZANILLA Secano

(1) Superficie declarada admisible ajustada con la superficie comprometida.
(2) Factor de penalización valorando el alcance para el tipo de compromiso.

Puede verificar la integridad de una copia de este documento mediante la lectura del código QR adjunto o mediante el acceso a la dirección <https://ws050.juntadeandalucia.es/verificarFirma> indicando el código de VERIFICACIÓN

FIRMADO POR

RAQUEL MARIA ESPIN CRESPO

18/12/2024

VERIFICACIÓN

Pk2jmBDMDBSWPSC42MTUWFP24ALUB4

PÁG. 513/2078



**APELLIDOS Y NOMBRE / RAZÓN SOCIAL**

Estudio y Explotaciones S.L.

NIF

***9118*

EXPEDIENTE

1270306

ANUALIDAD DE PAGO

1ª

IMPORTES POR ANUALIDAD

	2023	2024	2025	2026	2027
IMPORTE MÁXIMO SUBVENCIONABLE	6.161,25 €	6.161,25 €	6.161,25 €	6.161,25 €	6.161,25 €
IMPORTE MEDIO DE TRANSFERENCIA (€/ha)	82,15 €	82,15 €	82,15 €	82,15 €	82,15 €

RESUMEN DE UNIDADES

Cód	GRUPO DE PAGO	Sup. Dec. Admisible (ha)	Sup. Comprometida (ha)	Sup. ajustada compromiso (1) (ha)	% sobredec.	Sup. Resuelta (ha)	Importe Declarado	Importe Topado	Importe Resuelto	Importe tras sobredec.
428	PASTOS ASOCIADOS A GANADERÍA ECOLÓGICA	233,34		75,00	0,00	75,00	6.161,25	6.161,25	6.161,25	6.161,25
TOTAL		233,34	75,00	75,00		75,00	6.161,25	6.161,25	6.161,25	6.161,25

APLICACIÓN DE REDUCCIONES Y PENALIZACIONES

GRUPO DE PAGO	Importe Calculado	Importe prerreduc.	Criterios de subvencionabilidad y compromisos	Presentación tardía	Omisión declaración	Condicionidad	IMPORTE (Euros) RESUELTO
PASTOS ASOCIADOS A GANADERÍA	6.161,25	6.161,25	0,00	0,00	0,00	0,00	6.161,25
TOTAL	6.161,25	6.161,25					6.161,25

RESUMEN DE PAGOS**IMPORTE (Euros)**

	RESUELTO	FEADER	MAPA	CAPADR
PASTOS ASOCIADOS A GANADERÍA ECOLÓGICA - Pago realizado	6.161,25 €	5.237,06 €	604,42 €	319,77 €

RECINTOS RESUELTOS

REE	REFERENCIA SIGPAC	CULTIVO DESCRIPCIÓN CULTIVO	S/R G.PAGO	PEND. MEDIA (%)	SUP. DEC. ADMISIBLE (ha)	SUP. COMPROM. (ha)	SUP. AJUSTADA COMPROM. (1) (ha)	SUP. CONV. SIGPAC (ha)	SUP. CERTIF. (ha)	SUP. CAMPO (ha)	SUP. CAMPO DETER. CULT. DECLARADO (ha)	SUP. DEC. REDUCIDA (ha)	SUP. RESUELTA (ha)
1700000002665170	21-047-001-00001-001	62000 PASTOS PERMANENTES DE 5 O MAS AÑOS-SIN VARIEDAD	S 428	25,20	22,73	22,73	22,73		30,30			22,73	22,73
1700000002665171	21-056-022-00007-009	62000 PASTOS PERMANENTES DE 5 O MAS AÑOS-SIN VARIEDAD	S 428	16,40	1,78	1,78	1,78		2,09			1,78	1,78
1700000002665179	21-047-002-00001-001	62000 PASTOS PERMANENTES DE 5 O MAS AÑOS-SIN VARIEDAD	S 428	6,10	25,64	25,64	25,64		25,64			25,64	25,64
1700000002665180	21-047-002-09001-003	62000 PASTOS PERMANENTES DE 5 O MAS AÑOS-SIN VARIEDAD	S 428	2,40	0,07	0,07	0,07		0,08			0,07	0,07
1700000002665181	21-047-003-00031-012	62000 PASTOS PERMANENTES DE 5 O MAS AÑOS-SIN VARIEDAD	S 428	11,40	0,04	0,04	0,04		0,05			0,04	0,04
1700000002665182	21-047-003-00031-013	62000 PASTOS PERMANENTES DE 5 O MAS AÑOS-SIN VARIEDAD	S 428	9,40	0,04	0,04	0,04		0,08			0,04	0,04
1700000002665184	21-047-001-00002-001	62000 PASTOS PERMANENTES DE 5 O MAS AÑOS-SIN VARIEDAD	S 428	9,30	16,52	16,52	16,52		22,03			16,52	16,52
1700000002665185	21-047-001-00003-001	62000 PASTOS PERMANENTES DE 5 O MAS AÑOS-SIN VARIEDAD	S 428	7,50	3,16	3,16	3,16		3,16			3,16	3,16
1700000002665186	21-047-001-00002-002	62000 PASTOS PERMANENTES DE 5 O MAS AÑOS-SIN VARIEDAD	S 428	12,00	51,13	51,13	51,13		60,15			51,13	51,13
1700000002665187	21-056-019-00032-003	62000 PASTOS PERMANENTES DE 5 O MAS AÑOS-SIN VARIEDAD	S 428	24,70	2,39	2,39	2,39		6,83			2,39	2,39
1700000002665188	21-047-003-00040-002	62000 PASTOS PERMANENTES DE 5 O MAS AÑOS-SIN VARIEDAD	S 428	6,90	23,86	23,86	23,86		23,86			23,86	23,86
1700000002665189	21-047-003-00040-001	62000 PASTOS PERMANENTES DE 5 O MAS AÑOS-SIN VARIEDAD	S 428	5,60	2,01	2,01	2,01		2,37			2,01	2,01
1700000002665191	21-047-002-00002-001	62000 PASTOS PERMANENTES DE 5 O MAS AÑOS-SIN VARIEDAD	S 428	6,40	42,30	42,30	42,30		42,30			42,30	42,30
1700000002665192	21-056-022-00008-001	62000 PASTOS PERMANENTES DE 5 O MAS AÑOS-SIN VARIEDAD	S 428	43,70	5,13	5,13	5,13		20,51			5,13	5,13
1700000002665193	21-047-001-00001-002	62000 PASTOS PERMANENTES DE 5 O MAS AÑOS-SIN VARIEDAD	S 428	18,50	34,97	34,97	34,97		46,62			34,97	34,97
1700000002665196	21-056-019-00032-006	62000 PASTOS PERMANENTES DE 5 O MAS AÑOS-SIN VARIEDAD	S 428	13,40	0,06	0,06	0,06		0,17			0,06	0,06
1700000002665197	21-056-022-00008-003	62000 PASTOS PERMANENTES DE 5 O MAS AÑOS-SIN VARIEDAD	S 428	11,90	1,51	1,51	1,51		1,51			1,51	1,51

INCIDENCIAS**INCIDENCIA DESCRIPCIÓN**

- 100411 Recinto no admisible por no estar asociado en SIGGAN a una explotación ganadera (Artículo 10 de la Orden de 28 de marzo de 2023).
Ref:-1333719 Recinto:21-047-003-00048-00002 Cultivo:62000 PASTOS PERMANENTES DE 5 O MAS AÑOS-SIN VARIEDAD Secano
- 100424 Solicita recinto que no está comprometido para la operación.
Ref:-1333719 Recinto:21-047-003-00048-00002 Cultivo:62000 PASTOS PERMANENTES DE 5 O MAS AÑOS-SIN VARIEDAD Secano

(1) Superficie declarada admisible ajustada con la superficie comprometida.
(2) Factor de penalización valorando el alcance para el tipo de compromiso.

Puede verificar la integridad de una copia de este documento mediante la lectura del código QR adjunto o mediante el acceso a la dirección <https://ws050.juntadeandalucia.es/verificarFirma> indicando el código de VERIFICACIÓN

FIRMADO POR

RAQUEL MARIA ESPIN CRESPO

18/12/2024

VERIFICACIÓN

Pk2jmBDMDBSWPSC42MTUWFP24ALUB4

PÁG. 514/2078



**Datos considerados para el Cálculo de la Carga Ganadera mínima y máxima del expediente**

Explotación	Especie	Inscrito en Sipea y Admisible	Ugm Calculada para CG Mínima	Ugm Calculada para CG Máxima
ES210470000089	BOVINA	SI	81,44	81,44
			81,44	81,44

Superficie determinada para Cálculo Carga Ganadera Mínima: 248,29 ha
 Superficie determinada para Cálculo Carga Ganadera Máxima: 248,33 ha
 Carga Ganadera Mínima Expediente: 0,33 ugm/ha
 Carga Ganadera Máxima Expediente: 0,33 ugm/ha

Recintos Determinados para el Cálculo de Garga Ganadera Mínima

REF.	REFERENCIA SIGPAC	CULTIVO	DESCRIPCIÓN CULTIVO	S/R	SUP. RESUELTA (ha)
-1333719	21-047-003-00048-00002	62000	PASTOS PERMANENTES DE 5 O MAS AÑOS-SIN VARIEDAD	S	0,33
1700000002665170	21-047-001-00001-00001	62000	PASTOS PERMANENTES DE 5 O MAS AÑOS-SIN VARIEDAD	S	22,73
1700000002665171	21-056-022-00007-00009	62000	PASTOS PERMANENTES DE 5 O MAS AÑOS-SIN VARIEDAD	S	1,78
1700000002665173	21-056-022-00007-00011	62000	PASTOS PERMANENTES DE 5 O MAS AÑOS-SIN VARIEDAD	S	1,91
1700000002665174	21-056-022-00007-00012	62000	PASTOS PERMANENTES DE 5 O MAS AÑOS-SIN VARIEDAD	S	1,00
1700000002665175	21-056-022-00007-00005	62000	PASTOS PERMANENTES DE 5 O MAS AÑOS-SIN VARIEDAD	S	0,37
1700000002665176	21-056-022-00007-00006	62000	PASTOS PERMANENTES DE 5 O MAS AÑOS-SIN VARIEDAD	S	2,96
1700000002665177	21-056-022-00007-00007	62000	PASTOS PERMANENTES DE 5 O MAS AÑOS-SIN VARIEDAD	S	1,50
1700000002665178	21-056-022-00007-00008	62000	PASTOS PERMANENTES DE 5 O MAS AÑOS-SIN VARIEDAD	S	1,68
1700000002665179	21-047-002-00001-00001	62000	PASTOS PERMANENTES DE 5 O MAS AÑOS-SIN VARIEDAD	S	25,64
1700000002665180	21-047-002-09001-00003	62000	PASTOS PERMANENTES DE 5 O MAS AÑOS-SIN VARIEDAD	S	0,07
1700000002665181	21-047-003-00031-00012	62000	PASTOS PERMANENTES DE 5 O MAS AÑOS-SIN VARIEDAD	S	0,04
1700000002665182	21-047-003-00031-00013	62000	PASTOS PERMANENTES DE 5 O MAS AÑOS-SIN VARIEDAD	S	0,04
1700000002665183	21-056-022-00007-00013	62000	PASTOS PERMANENTES DE 5 O MAS AÑOS-SIN VARIEDAD	S	0,87
1700000002665184	21-047-001-00002-00001	62000	PASTOS PERMANENTES DE 5 O MAS AÑOS-SIN VARIEDAD	S	16,52
1700000002665185	21-047-001-00003-00001	62000	PASTOS PERMANENTES DE 5 O MAS AÑOS-SIN VARIEDAD	S	3,16
1700000002665186	21-047-001-00002-00002	62000	PASTOS PERMANENTES DE 5 O MAS AÑOS-SIN VARIEDAD	S	51,13
1700000002665187	21-056-019-00032-00003	62000	PASTOS PERMANENTES DE 5 O MAS AÑOS-SIN VARIEDAD	S	2,39
1700000002665188	21-047-003-00040-00002	62000	PASTOS PERMANENTES DE 5 O MAS AÑOS-SIN VARIEDAD	S	23,86
1700000002665189	21-047-003-00040-00001	62000	PASTOS PERMANENTES DE 5 O MAS AÑOS-SIN VARIEDAD	S	2,01
1700000002665191	21-047-002-00002-00001	62000	PASTOS PERMANENTES DE 5 O MAS AÑOS-SIN VARIEDAD	S	42,30
1700000002665192	21-056-022-00008-00001	62000	PASTOS PERMANENTES DE 5 O MAS AÑOS-SIN VARIEDAD	S	5,13
1700000002665193	21-047-001-00001-00002	62000	PASTOS PERMANENTES DE 5 O MAS AÑOS-SIN VARIEDAD	S	34,97
1700000002665194	21-056-022-00007-00003	62000	PASTOS PERMANENTES DE 5 O MAS AÑOS-SIN VARIEDAD	S	4,06
1700000002665195	21-056-022-00007-00004	62000	PASTOS PERMANENTES DE 5 O MAS AÑOS-SIN VARIEDAD	S	0,27
1700000002665196	21-056-019-00032-00006	62000	PASTOS PERMANENTES DE 5 O MAS AÑOS-SIN VARIEDAD	S	0,06
1700000002665197	21-056-022-00008-00003	62000	PASTOS PERMANENTES DE 5 O MAS AÑOS-SIN VARIEDAD	S	1,51

Recintos Determinados para el Cálculo de Garga Ganadera Máxima

REF.	REFERENCIA SIGPAC	CULTIVO	DESCRIPCIÓN CULTIVO	S/R	SUP. RESUELTA (ha)
------	-------------------	---------	---------------------	-----	--------------------

(1) Superficie declarada admisible ajustada con la superficie comprometida.
 (2) Factor de penalización valorando el alcance para el tipo de compromiso.

Puede verificar la integridad de una copia de este documento mediante la lectura del código QR adjunto o mediante el acceso a la dirección <https://ws050.juntadeandalucia.es/verificarFirma> indicando el código de VERIFICACIÓN

FIRMADO POR

RAQUEL MARIA ESPIN CRESPO

18/12/2024

VERIFICACIÓN

Pk2jmBDMDBSWPSC42MTUWFP24ALUB4

PÁG. 515/2078



**Datos considerados para el Cálculo de la Carga Ganadera mínima y máxima del expediente****Recintos Determinados para el Cálculo de Garga Ganadera Máxima**

REF.	REFERENCIA SIGPAC	CULTIVO	DESCRIPCIÓN CULTIVO	SUP.	
				S/R	RESUELTA (ha)
-1333719	21-047-003-00048-00002	62000	PASTOS PERMANENTES DE 5 O MAS AÑOS-SIN VARIEDAD	S	0,37
1700000002665170	21-047-001-00001-00001	62000	PASTOS PERMANENTES DE 5 O MAS AÑOS-SIN VARIEDAD	S	22,73
1700000002665171	21-056-022-00007-00009	62000	PASTOS PERMANENTES DE 5 O MAS AÑOS-SIN VARIEDAD	S	1,78
1700000002665172	21-056-022-00007-00010	62000	PASTOS PERMANENTES DE 5 O MAS AÑOS-SIN VARIEDAD	S	0,00
1700000002665173	21-056-022-00007-00011	62000	PASTOS PERMANENTES DE 5 O MAS AÑOS-SIN VARIEDAD	S	1,91
1700000002665174	21-056-022-00007-00012	62000	PASTOS PERMANENTES DE 5 O MAS AÑOS-SIN VARIEDAD	S	1,00
1700000002665175	21-056-022-00007-00005	62000	PASTOS PERMANENTES DE 5 O MAS AÑOS-SIN VARIEDAD	S	0,37
1700000002665176	21-056-022-00007-00006	62000	PASTOS PERMANENTES DE 5 O MAS AÑOS-SIN VARIEDAD	S	2,96
1700000002665177	21-056-022-00007-00007	62000	PASTOS PERMANENTES DE 5 O MAS AÑOS-SIN VARIEDAD	S	1,50
1700000002665178	21-056-022-00007-00008	62000	PASTOS PERMANENTES DE 5 O MAS AÑOS-SIN VARIEDAD	S	1,68
1700000002665179	21-047-002-00001-00001	62000	PASTOS PERMANENTES DE 5 O MAS AÑOS-SIN VARIEDAD	S	25,64
1700000002665180	21-047-002-09001-00003	62000	PASTOS PERMANENTES DE 5 O MAS AÑOS-SIN VARIEDAD	S	0,07
1700000002665181	21-047-003-00031-00012	62000	PASTOS PERMANENTES DE 5 O MAS AÑOS-SIN VARIEDAD	S	0,04
1700000002665182	21-047-003-00031-00013	62000	PASTOS PERMANENTES DE 5 O MAS AÑOS-SIN VARIEDAD	S	0,04
1700000002665183	21-056-022-00007-00013	62000	PASTOS PERMANENTES DE 5 O MAS AÑOS-SIN VARIEDAD	S	0,87
1700000002665184	21-047-001-00002-00001	62000	PASTOS PERMANENTES DE 5 O MAS AÑOS-SIN VARIEDAD	S	16,52
1700000002665185	21-047-001-00003-00001	62000	PASTOS PERMANENTES DE 5 O MAS AÑOS-SIN VARIEDAD	S	3,16
1700000002665186	21-047-001-00002-00002	62000	PASTOS PERMANENTES DE 5 O MAS AÑOS-SIN VARIEDAD	S	51,13
1700000002665187	21-056-019-00032-00003	62000	PASTOS PERMANENTES DE 5 O MAS AÑOS-SIN VARIEDAD	S	2,39
1700000002665188	21-047-003-00040-00002	62000	PASTOS PERMANENTES DE 5 O MAS AÑOS-SIN VARIEDAD	S	23,86
1700000002665189	21-047-003-00040-00001	62000	PASTOS PERMANENTES DE 5 O MAS AÑOS-SIN VARIEDAD	S	2,01
1700000002665190	21-056-019-00032-00002	62000	PASTOS PERMANENTES DE 5 O MAS AÑOS-SIN VARIEDAD	S	0,00
1700000002665191	21-047-002-00002-00001	62000	PASTOS PERMANENTES DE 5 O MAS AÑOS-SIN VARIEDAD	S	42,30
1700000002665192	21-056-022-00008-00001	62000	PASTOS PERMANENTES DE 5 O MAS AÑOS-SIN VARIEDAD	S	5,13
1700000002665193	21-047-001-00001-00002	62000	PASTOS PERMANENTES DE 5 O MAS AÑOS-SIN VARIEDAD	S	34,97
1700000002665194	21-056-022-00007-00003	62000	PASTOS PERMANENTES DE 5 O MAS AÑOS-SIN VARIEDAD	S	4,06
1700000002665195	21-056-022-00007-00004	62000	PASTOS PERMANENTES DE 5 O MAS AÑOS-SIN VARIEDAD	S	0,27
1700000002665196	21-056-019-00032-00006	62000	PASTOS PERMANENTES DE 5 O MAS AÑOS-SIN VARIEDAD	S	0,06
1700000002665197	21-056-022-00008-00003	62000	PASTOS PERMANENTES DE 5 O MAS AÑOS-SIN VARIEDAD	S	1,51

(1) Superficie declarada admisible ajustada con la superficie comprometida.
(2) Factor de penalización valorando el alcance para el tipo de compromiso.

Puede verificar la integridad de una copia de este documento mediante la lectura del código QR adjunto o mediante el acceso a la dirección <https://ws050.juntadeandalucia.es/verificarFirma> indicando el código de VERIFICACIÓN

FIRMADO POR	RAQUEL MARIA ESPIN CRESPO	18/12/2024	
VERIFICACIÓN	Pk2jmBDMDBSWPSC42MTUWFP24ALUB4	PÁG. 516/2078	



APELLIDOS Y NOMBRE / RAZÓN SOCIAL
EXPL. AGRIC. Y GANAD. ANDEVALEÑA S.L.

NIF
****1138*

EXPEDIENTE
1055121

ANUALIDAD DE PAGO
1ª

IMPORTES POR ANUALIDAD

	2023	2024	2025	2026	2027
IMPORTE MÁXIMO SUBVENCIONABLE	6.161,25 €	6.161,25 €	6.161,25 €	6.161,25 €	6.161,25 €
IMPORTE MEDIO DE TRANSFERENCIA (€/ha)	82,15 €	82,15 €	82,15 €	82,15 €	82,15 €

RESUMEN DE UNIDADES

Cód	GRUPO DE PAGO	Sup. Dec. Admisible (ha)	Sup. Comprometida (ha)	Sup. ajustada compromiso (1) (ha)	% sobredec.	Sup. Resuelta (ha)	Importe Declarado	Importe Topado	Importe Resuelto	Importe tras sobredec.
428	PASTOS ASOCIADOS A GANADERÍA ECOLÓGICA	100,25		75,00	0,00	75,00	6.161,25	6.161,25	6.161,25	6.161,25
TOTAL		100,25	75,00	75,00		75,00	6.161,25	6.161,25	6.161,25	6.161,25

APLICACIÓN DE REDUCCIONES Y PENALIZACIONES

GRUPO DE PAGO	Importe Calculado	Importe prereduc.	Criterios de subvencionabilidad y compromisos	Presentación tardía	Omisión declaración	Condicionidad	IMPORTE (Euros) RESUELTO
PASTOS ASOCIADOS A GANADERÍA	6.161,25	6.161,25	0,00	0,00	0,00	0,00	6.161,25
TOTAL	6.161,25	6.161,25					6.161,25

RESUMEN DE PAGOS**IMPORTE (Euros)**

	RESUELTO	FEADER	MAPA	CAPADR
PASTOS ASOCIADOS A GANADERÍA ECOLÓGICA - Pago realizado	6.161,25 €	5.237,06 €	604,42 €	319,77 €

RECINTOS RESUELTOS

REE	REFERENCIA SIGPAC	CULTIVO	DESCRIPCIÓN CULTIVO	S/R G.PAGO	PEND. MEDIA (%)	SUP. DEC. ADMISIBLE (ha)	SUP. COMPROM. (ha)	SUP. AJUSTADA COMPROM. (1) (ha)	SUP. CONV. SIGPAC (ha)	SUP. CERTIF. (ha)	SUP. CAMPO (ha)	SUP. CAMPO DECLARADO (ha)	SUP. DEC. REDUCIDA (ha)	SUP. RESUELTA (ha)
1700000004627295	21-075-033-00004-002	62000	PASTOS PERMANENTES DE 5 O MAS AÑOS-SIN VARIEDAD	S 428	10,90	8,76	8,76	8,76		8,76			8,76	8,76
1700000004627296	21-075-035-00001-005	62000	PASTOS PERMANENTES DE 5 O MAS AÑOS-SIN VARIEDAD	S 428	10,40	16,43	16,43	16,43		19,33			16,43	16,43
1700000004627297	21-075-035-00001-012	62000	PASTOS PERMANENTES DE 5 O MAS AÑOS-SIN VARIEDAD	S 428	7,90	11,57	11,57	11,57		15,42			11,57	11,57
1700000004627298	21-075-035-00001-051	62000	PASTOS PERMANENTES DE 5 O MAS AÑOS-SIN VARIEDAD	S 428	7,90	43,36	43,36	43,36		43,36			43,36	43,36
1700000004627300	21-075-035-00001-009	62000	PASTOS PERMANENTES DE 5 O MAS AÑOS-SIN VARIEDAD	S 428	7,50	20,13	20,13	20,13		20,13			20,13	20,13

INCIDENCIAS**INCIDENCIA DESCRIPCIÓN**

- 100402 Recinto solicitado no forma parte de ningún organismo de control autorizado para la producción ecológica en Andalucía o fecha de inscripción posterior al plazo establecido (Anexo I. Criterios de Subvencionabilidad. Orden 28 de marzo de 2023).
Ref:-1498888 Recinto:21-075-037-00005-00015 Cultivo:62000 PASTOS PERMANENTES DE 5 O MAS AÑOS-SIN VARIEDAD Secano
- 100407 Explotación solicitada no forma parte de ningún organismo de control autorizado para la producción ecológica en Andalucía o fecha de inscripción posterior al plazo establecido (Anexo I. Criterios de Subvencionabilidad. Orden 28 de marzo de 2023).
Explotación:ES210760000026 Especie:PORCINO
- 100424 Solicita recinto que no está comprometido para la operación.
Ref:-1498888 Recinto:21-075-037-00005-00015 Cultivo:62000 PASTOS PERMANENTES DE 5 O MAS AÑOS-SIN VARIEDAD Secano

(1) Superficie declarada admisible ajustada con la superficie comprometida.
(2) Factor de penalización valorando el alcance para el tipo de compromiso.

Puede verificar la integridad de una copia de este documento mediante la lectura del código QR adjunto o mediante el acceso a la dirección <https://ws050.juntadeandalucia.es/verificarFirma> indicando el código de VERIFICACIÓN

FIRMADO POR

RAQUEL MARIA ESPIN CRESPO

18/12/2024

VERIFICACIÓN

Pk2jmBDMDBSWPSC42MTUWFP24ALUB4

PÁG. 517/2078



**Datos considerados para el Cálculo de la Carga Ganadera mínima y máxima del expediente**

Explotación	Especie	Inscrito en Sipea y Admisible	Ugm Calculada para CG Mínima	Ugm Calculada para CG Máxima
ES210760000026	OVINA	SI	36,45	36,45
ES210760000026	PORCINO	NO	0,00	16,75
			36,45	53,20

Superficie determinada para Cálculo Carga Ganadera Mínima: 134,86 ha

Superficie determinada para Cálculo Carga Ganadera Máxima: 182,41 ha

Carga Ganadera Mínima Expediente: 0,27 ugm/ha

Carga Ganadera Máxima Expediente: 0,29 ugm/ha

Los importes del Grupo de Pago de pastos de este expediente han sido ajustados por no llegar a la carga ganadera mínima de 0,3

Recintos Determinados para el Cálculo de Garga Ganadera Mínima

REF.	REFERENCIA SIGPAC	CULTIVO	DESCRIPCIÓN CULTIVO	S/R	SUP. RESUELTA (ha)
-1498789	21-075-037-00005-00044	62000	PASTOS PERMANENTES DE 5 O MAS AÑOS-SIN VARIEDAD	S	3,74
-1498788	21-075-035-00001-00085	62000	PASTOS PERMANENTES DE 5 O MAS AÑOS-SIN VARIEDAD	S	19,24
-1498787	21-075-035-00001-00084	62000	PASTOS PERMANENTES DE 5 O MAS AÑOS-SIN VARIEDAD	S	5,56
-1309160	21-075-035-00001-00052	62000	PASTOS PERMANENTES DE 5 O MAS AÑOS-SIN VARIEDAD	S	0,31
-1244907	21-075-037-00005-00029	63000	PASTOS DE MENOS DE 5 AÑOS-SIN VARIEDAD	S	4,91
-1244903	21-075-037-00005-00003	63000	PASTOS DE MENOS DE 5 AÑOS-SIN VARIEDAD	S	0,85
1700000004627295	21-075-033-00004-00002	62000	PASTOS PERMANENTES DE 5 O MAS AÑOS-SIN VARIEDAD	S	8,76
1700000004627296	21-075-035-00001-00005	62000	PASTOS PERMANENTES DE 5 O MAS AÑOS-SIN VARIEDAD	S	16,43
1700000004627297	21-075-035-00001-00012	62000	PASTOS PERMANENTES DE 5 O MAS AÑOS-SIN VARIEDAD	S	11,57
1700000004627298	21-075-035-00001-00051	62000	PASTOS PERMANENTES DE 5 O MAS AÑOS-SIN VARIEDAD	S	43,36
1700000004627300	21-075-035-00001-00009	62000	PASTOS PERMANENTES DE 5 O MAS AÑOS-SIN VARIEDAD	S	20,13

Recintos Determinados para el Cálculo de Garga Ganadera Máxima

REF.	REFERENCIA SIGPAC	CULTIVO	DESCRIPCIÓN CULTIVO	S/R	SUP. RESUELTA (ha)
-1498888	21-075-037-00005-00015	62000	PASTOS PERMANENTES DE 5 O MAS AÑOS-SIN VARIEDAD	S	47,55
-1498789	21-075-037-00005-00044	62000	PASTOS PERMANENTES DE 5 O MAS AÑOS-SIN VARIEDAD	S	3,74
-1498788	21-075-035-00001-00085	62000	PASTOS PERMANENTES DE 5 O MAS AÑOS-SIN VARIEDAD	S	19,24
-1498787	21-075-035-00001-00084	62000	PASTOS PERMANENTES DE 5 O MAS AÑOS-SIN VARIEDAD	S	5,56
-1309160	21-075-035-00001-00052	62000	PASTOS PERMANENTES DE 5 O MAS AÑOS-SIN VARIEDAD	S	0,31
-1244907	21-075-037-00005-00029	63000	PASTOS DE MENOS DE 5 AÑOS-SIN VARIEDAD	S	4,91
-1244903	21-075-037-00005-00003	63000	PASTOS DE MENOS DE 5 AÑOS-SIN VARIEDAD	S	0,85
1700000004627295	21-075-033-00004-00002	62000	PASTOS PERMANENTES DE 5 O MAS AÑOS-SIN VARIEDAD	S	8,76
1700000004627296	21-075-035-00001-00005	62000	PASTOS PERMANENTES DE 5 O MAS AÑOS-SIN VARIEDAD	S	16,43
1700000004627297	21-075-035-00001-00012	62000	PASTOS PERMANENTES DE 5 O MAS AÑOS-SIN VARIEDAD	S	11,57
1700000004627298	21-075-035-00001-00051	62000	PASTOS PERMANENTES DE 5 O MAS AÑOS-SIN VARIEDAD	S	43,36
1700000004627300	21-075-035-00001-00009	62000	PASTOS PERMANENTES DE 5 O MAS AÑOS-SIN VARIEDAD	S	20,13

Incidencias de carga ganadera**INCIDENCIA DESCRIPCIÓN**

100407 Explotación solicitada no forma parte de ningún organismo de control autorizado para la producción ecológica en Andalucía o fecha de inscripción posterior al plazo establecido (Anexo I. Criterios de Subvencionabilidad. Orden 28 de marzo de 2023).
Explotación:ES210760000026 Especie:PORCINO

(1) Superficie declarada admisible ajustada con la superficie comprometida.
(2) Factor de penalización valorando el alcance para el tipo de compromiso.

Puede verificar la integridad de una copia de este documento mediante la lectura del código QR adjunto o mediante el acceso a la dirección <https://ws050.juntadeandalucia.es/verificarFirma> indicando el código de VERIFICACIÓN

FIRMADO POR

RAQUEL MARIA ESPIN CRESPO

18/12/2024

VERIFICACIÓN

Pk2jmBDMDBSWPSC42MTUWFP24ALUB4

PÁG. 518/2078





(1) Superficie declarada admisible ajustada con la superficie comprometida.
(2) Factor de penalización valorando el alcance para el tipo de compromiso.

Puede verificar la integridad de una copia de este documento mediante la lectura del código QR adjunto o mediante el acceso a la dirección <https://ws050.juntadeandalucia.es/verificarFirma> indicando el código de VERIFICACIÓN

FIRMADO POR	RAQUEL MARIA ESPIN CRESPO	18/12/2024
VERIFICACIÓN	Pk2jmBDMDBSWPSC42MTUWFP24ALUB4	PÁG. 519/2078



**APELLIDOS Y NOMBRE / RAZÓN SOCIAL**

EXPL. AGROPECUARIAS CERRO GORDO, S.L.

NIF

****8030*

EXPEDIENTE

1091498

ANUALIDAD DE PAGO

1ª

IMPORTES POR ANUALIDAD

	2023	2024	2025	2026	2027
IMPORTE MÁXIMO SUBVENCIONABLE	6.161,25 €	6.161,25 €	6.161,25 €	6.161,25 €	6.161,25 €
IMPORTE MEDIO DE TRANSFERENCIA (€/ha)	82,15 €	82,15 €	82,15 €	82,15 €	82,15 €

RESUMEN DE UNIDADES

Cód	GRUPO DE PAGO	Sup. Dec. Admisible (ha)	Sup. Comprometida (ha)	Sup. ajustada compromiso (1) (ha)	% sobredec.	Sup. Resuelta (ha)	Importe Declarado	Importe Topado	Importe Resuelto	Importe tras sobredec.
428	PASTOS ASOCIADOS A GANADERÍA ECOLÓGICA	197,24		75,00	0,00	75,00	6.161,25	6.161,25	6.161,25	6.161,25
TOTAL		197,24	75,00	75,00		75,00	6.161,25	6.161,25	6.161,25	6.161,25

APLICACIÓN DE REDUCCIONES Y PENALIZACIONES

GRUPO DE PAGO	Importe Calculado	Importe prereduc.	Criterios de subvencionabilidad y compromisos	Presentación tardía	Omisión declaración	Condicionidad	IMPORTE (Euros) RESUELTO
PASTOS ASOCIADOS A GANADERÍA	6.161,25	6.161,25	0,00	0,00	0,00	0,00	6.161,25
TOTAL	6.161,25	6.161,25					6.161,25

RESUMEN DE PAGOS**IMPORTE (Euros)**

	RESUELTO	FEADER	MAPA	CAPADR
PASTOS ASOCIADOS A GANADERÍA ECOLÓGICA - Pago realizado	6.161,25 €	5.237,06 €	604,42 €	319,77 €

RECINTOS RESUELTOS

REE	REFERENCIA SIGPAC	CULTIVO	DESCRIPCIÓN CULTIVO	S/R G.PAGO	PEND. MEDIA (%)	SUP. DEC. ADMISIBLE (ha)	SUP. COMPROM. (ha)	SUP. AJUSTADA COMPROM. (1) (ha)	SUP. CONV. SIGPAC (ha)	SUP. CERTIF. (ha)	SUP. CAMPO (ha)	SUP. CAMPO DETER. CULT. DECLARADO (ha)	SUP. DEC. REDUCIDA (ha)	SUP. RESUELTA (ha)
-445110	21-029-011-00018-014	62000	PASTOS PERMANENTES DE 5 O MAS AÑOS-SIN VARIEDAD	S 428	38,50	123,82	123,82	123,82		145,67			123,82	123,82
4587045	21-029-009-00023-013	62000	PASTOS PERMANENTES DE 5 O MAS AÑOS-SIN VARIEDAD	S 428	34,30	3,62	3,62	3,62		3,62			3,62	3,62
1700000004936059	21-029-009-00057-012	62000	PASTOS PERMANENTES DE 5 O MAS AÑOS-SIN VARIEDAD	S 428	37,30	50,08	46,52	46,52		50,08			46,52	46,52
1700000004936060	21-029-009-00057-005	62000	PASTOS PERMANENTES DE 5 O MAS AÑOS-SIN VARIEDAD	S 428	42,20	6,61	6,61	6,61		6,61			6,61	6,61
1700000004936061	21-029-011-00018-003	62000	PASTOS PERMANENTES DE 5 O MAS AÑOS-SIN VARIEDAD	S 428	15,40	0,83	0,83	0,83		0,98			0,83	0,83
1700000004936064	21-029-010-00052-001	62000	PASTOS PERMANENTES DE 5 O MAS AÑOS-SIN VARIEDAD	S 428	42,00	0,84	0,84	0,84		1,12			0,84	0,84
1700000004936067	21-029-009-00056-012	62000	PASTOS PERMANENTES DE 5 O MAS AÑOS-SIN VARIEDAD	S 428	34,70	0,01	0,01	0,01		0,03			0,01	0,01
1700000004936068	21-029-009-00056-014	62000	PASTOS PERMANENTES DE 5 O MAS AÑOS-SIN VARIEDAD	S 428	31,60	0,05	0,05	0,05		0,10			0,05	0,05
1700000004936078	21-029-009-00023-009	62000	PASTOS PERMANENTES DE 5 O MAS AÑOS-SIN VARIEDAD	S 428	33,00	11,36	11,36	11,36		11,36			11,36	11,36
1700000004936079	21-029-009-00056-015	62000	PASTOS PERMANENTES DE 5 O MAS AÑOS-SIN VARIEDAD	S 428	23,60	0,02	0,02	0,02		0,03			0,02	0,02

INCIDENCIAS**INCIDENCIA DESCRIPCIÓN**

- 4272 Verifica que las líneas de declaración de las Solicitudes Únicas no tienen solapes con la capa de Retroactividad Gráfica (ambas de la misma campaña) a nivel de expediente/línea de declaración gráfica de la solicitud.
Ref:1700000004936059 Recinto:21-029-009-00057-00012 Cultivo: - Agregado de la referencia del recinto.:0 Zona de la referencia del recinto.:0 Superficie solapada.:1,68 Id. Incid.:101074507
Ref:1700000004936059 Recinto:21-029-009-00057-00012 Cultivo: - Agregado de la referencia del recinto.:0 Zona de la referencia del recinto.:0 Superficie solapada.:1,88 Id. Incid.:101074508
- 100407 Explotación solicitada no forma parte de ningún organismo de control autorizado para la producción ecológica en Andalucía o fecha de inscripción posterior al plazo establecido (Anexo I. Criterios de Subvencionabilidad. Orden 28 de marzo de 2023).
Explotación:ES210290000024 Especie:PORCINO
- 100424 Solicita recinto que no está comprometido para la operación.
Ref:1700000004936066 Recinto:21-029-011-00018-00008 Cultivo:62000 PASTOS PERMANENTES DE 5 O MAS AÑOS-SIN VARIEDAD Secano
Ref:1700000004936072 Recinto:21-029-011-00018-00015 Cultivo:62000 PASTOS PERMANENTES DE 5 O MAS AÑOS-SIN VARIEDAD Secano

(1) Superficie declarada admisible ajustada con la superficie comprometida.
(2) Factor de penalización valorando el alcance para el tipo de compromiso.

Puede verificar la integridad de una copia de este documento mediante la lectura del código QR adjunto o mediante el acceso a la dirección <https://ws050.juntadeandalucia.es/verificarFirma> indicando el código de VERIFICACIÓN

FIRMADO POR

RAQUEL MARIA ESPIN CRESPO

18/12/2024

VERIFICACIÓN

Pk2jmBDMDBSWPSC42MTUWFP24ALUB4

PÁG. 520/2078



**Datos considerados para el Cálculo de la Carga Ganadera mínima y máxima del expediente**

Explotación	Especie	Inscrito en Sipea y Admisible	Ugm Calculada para CG Mínima	Ugm Calculada para CG Máxima
ES210290000024	BOVINA	SI	40,00	40,00
ES210290000024	OVINA	SI	13,80	13,80
ES210290000024	PORCINO	NO	0,00	131,98
			53,80	185,78

Superficie determinada para Cálculo Carga Ganadera Mínima: 248,55 ha

Superficie determinada para Cálculo Carga Ganadera Máxima: 248,55 ha

Carga Ganadera Mínima Expediente: 0,22 ugm/ha

Carga Ganadera Máxima Expediente: 0,75 ugm/ha

Los importes del Grupo de Pago de pastos de este expediente han sido ajustados por no llegar a la carga ganadera mínima de 0,3

Recintos Determinados para el Cálculo de Garga Ganadera Mínima

REF.	REFERENCIA SIGPAC	CULTIVO	DESCRIPCIÓN CULTIVO	S/R	SUP. RESUELTA (ha)
-445110	21-029-011-00018-00014	62000	PASTOS PERMANENTES DE 5 O MAS AÑOS-SIN VARIEDAD	S	123,82
4587045	21-029-009-00023-00013	62000	PASTOS PERMANENTES DE 5 O MAS AÑOS-SIN VARIEDAD	S	3,62
1700000004936056	21-026-002-00001-00010	62000	PASTOS PERMANENTES DE 5 O MAS AÑOS-SIN VARIEDAD	S	0,60
1700000004936059	21-029-009-00057-00012	62000	PASTOS PERMANENTES DE 5 O MAS AÑOS-SIN VARIEDAD	S	46,52
1700000004936060	21-029-009-00057-00005	62000	PASTOS PERMANENTES DE 5 O MAS AÑOS-SIN VARIEDAD	S	6,61
1700000004936061	21-029-011-00018-00003	62000	PASTOS PERMANENTES DE 5 O MAS AÑOS-SIN VARIEDAD	S	0,83
1700000004936062	21-029-009-00023-00007	62000	PASTOS PERMANENTES DE 5 O MAS AÑOS-SIN VARIEDAD	S	2,94
1700000004936063	21-029-009-00056-00006	62000	PASTOS PERMANENTES DE 5 O MAS AÑOS-SIN VARIEDAD	S	29,39
1700000004936064	21-029-010-00052-00001	62000	PASTOS PERMANENTES DE 5 O MAS AÑOS-SIN VARIEDAD	S	0,84
1700000004936065	21-029-010-00053-00011	62000	PASTOS PERMANENTES DE 5 O MAS AÑOS-SIN VARIEDAD	S	2,16
1700000004936067	21-029-009-00056-00012	62000	PASTOS PERMANENTES DE 5 O MAS AÑOS-SIN VARIEDAD	S	0,01
1700000004936068	21-029-009-00056-00014	62000	PASTOS PERMANENTES DE 5 O MAS AÑOS-SIN VARIEDAD	S	0,05
1700000004936076	21-029-009-00023-00006	62000	PASTOS PERMANENTES DE 5 O MAS AÑOS-SIN VARIEDAD	S	19,17
1700000004936077	21-026-002-00002-00019	62000	PASTOS PERMANENTES DE 5 O MAS AÑOS-SIN VARIEDAD	S	0,61
1700000004936078	21-029-009-00023-00009	62000	PASTOS PERMANENTES DE 5 O MAS AÑOS-SIN VARIEDAD	S	11,36
1700000004936079	21-029-009-00056-00015	62000	PASTOS PERMANENTES DE 5 O MAS AÑOS-SIN VARIEDAD	S	0,02

Recintos Determinados para el Cálculo de Garga Ganadera Máxima

REF.	REFERENCIA SIGPAC	CULTIVO	DESCRIPCIÓN CULTIVO	S/R	SUP. RESUELTA (ha)
-445110	21-029-011-00018-00014	62000	PASTOS PERMANENTES DE 5 O MAS AÑOS-SIN VARIEDAD	S	123,82
4587045	21-029-009-00023-00013	62000	PASTOS PERMANENTES DE 5 O MAS AÑOS-SIN VARIEDAD	S	3,62
1700000004936056	21-026-002-00001-00010	62000	PASTOS PERMANENTES DE 5 O MAS AÑOS-SIN VARIEDAD	S	0,60
1700000004936057	21-029-011-00012-00001	62000	PASTOS PERMANENTES DE 5 O MAS AÑOS-SIN VARIEDAD	S	0,00
1700000004936059	21-029-009-00057-00012	62000	PASTOS PERMANENTES DE 5 O MAS AÑOS-SIN VARIEDAD	S	46,52
1700000004936060	21-029-009-00057-00005	62000	PASTOS PERMANENTES DE 5 O MAS AÑOS-SIN VARIEDAD	S	6,61
1700000004936061	21-029-011-00018-00003	62000	PASTOS PERMANENTES DE 5 O MAS AÑOS-SIN VARIEDAD	S	0,83
1700000004936062	21-029-009-00023-00007	62000	PASTOS PERMANENTES DE 5 O MAS AÑOS-SIN VARIEDAD	S	2,94
1700000004936063	21-029-009-00056-00006	62000	PASTOS PERMANENTES DE 5 O MAS AÑOS-SIN VARIEDAD	S	29,39
1700000004936064	21-029-010-00052-00001	62000	PASTOS PERMANENTES DE 5 O MAS AÑOS-SIN VARIEDAD	S	0,84

(1) Superficie declarada admisible ajustada con la superficie comprometida.
(2) Factor de penalización valorando el alcance para el tipo de compromiso.Puede verificar la integridad de una copia de este documento mediante la lectura del código QR adjunto o mediante el acceso a la dirección <https://ws050.juntadeandalucia.es/verificarFirma> indicando el código de VERIFICACIÓN

FIRMADO POR

RAQUEL MARIA ESPIN CRESPO

18/12/2024

VERIFICACIÓN

Pk2jmBDMDBSWPSC42MTUWFP24ALUB4

PÁG. 521/2078



**Datos considerados para el Cálculo de la Carga Ganadera mínima y máxima del expediente****Recintos Determinados para el Cálculo de Garga Ganadera Máxima**

REF.	REFERENCIA SIGPAC	CULTIVO	DESCRIPCIÓN CULTIVO	SUP.	
				S/R	RESUELTA (ha)
1700000004936065	21-029-010-00053-00011	62000	PASTOS PERMANENTES DE 5 O MAS AÑOS-SIN VARIEDAD	S	2,16
1700000004936066	21-029-011-00018-00008	62000	PASTOS PERMANENTES DE 5 O MAS AÑOS-SIN VARIEDAD	S	0,00
1700000004936067	21-029-009-00056-00012	62000	PASTOS PERMANENTES DE 5 O MAS AÑOS-SIN VARIEDAD	S	0,01
1700000004936068	21-029-009-00056-00014	62000	PASTOS PERMANENTES DE 5 O MAS AÑOS-SIN VARIEDAD	S	0,05
1700000004936072	21-029-011-00018-00015	62000	PASTOS PERMANENTES DE 5 O MAS AÑOS-SIN VARIEDAD	S	0,00
1700000004936076	21-029-009-00023-00006	62000	PASTOS PERMANENTES DE 5 O MAS AÑOS-SIN VARIEDAD	S	19,17
1700000004936077	21-026-002-00002-00019	62000	PASTOS PERMANENTES DE 5 O MAS AÑOS-SIN VARIEDAD	S	0,61
1700000004936078	21-029-009-00023-00009	62000	PASTOS PERMANENTES DE 5 O MAS AÑOS-SIN VARIEDAD	S	11,36
1700000004936079	21-029-009-00056-00015	62000	PASTOS PERMANENTES DE 5 O MAS AÑOS-SIN VARIEDAD	S	0,02

Incidencias de carga ganadera**INCIDENCIA DESCRIPCIÓN**

4272	Verifica que las líneas de declaración de las Solicitudes Únicas no tienen solapes con la capa de Retroactividad Gráfica (ambas de la misma campaña) a nivel de expediente/línea de declaración gráfica de la solicitud. Ref:1700000004936059 Recinto:21-029-009-00057-00012 Cultivo: - Agregado de la referencia del recinto.:0 Zona de la referencia del recinto.:0 Superficie solapada.:1,88 Id. Incid.:5093272 Ref:1700000004936059 Recinto:21-029-009-00057-00012 Cultivo: - Agregado de la referencia del recinto.:0 Zona de la referencia del recinto.:0 Superficie solapada.:1,68 Id. Incid.:5093271
100407	Explotación solicitada no forma parte de ningún organismo de control autorizado para la producción ecológica en Andalucía o fecha de inscripción posterior al plazo establecido (Anexo I. Criterios de Subvencionabilidad. Orden 28 de marzo de 2023). Explotación:ES210290000024 Especie:PORCINO

(1) Superficie declarada admisible ajustada con la superficie comprometida.
(2) Factor de penalización valorando el alcance para el tipo de compromiso.

Puede verificar la integridad de una copia de este documento mediante la lectura del código QR adjunto o mediante el acceso a la dirección <https://ws050.juntadeandalucia.es/verificarFirma> indicando el código de VERIFICACIÓN

FIRMADO POR	RAQUEL MARIA ESPIN CRESPO	18/12/2024	
VERIFICACIÓN	Pk2jmBDMDBSWPSC42MTUWFP24ALUB4	PÁG. 522/2078	



APELLIDOS Y NOMBRE / RAZÓN SOCIAL EXPLOTACION GANADERA LAS HUELVAS, S.L.
NIF ****2807*
EXPEDIENTE 1189288
ANUALIDAD DE PAGO 1ª

IMPORTE POR ANUALIDAD

	2023	2024	2025	2026	2027
IMPORTE MÁXIMO SUBVENCIONABLE	6.161,25 €	6.161,25 €	6.161,25 €	6.161,25 €	6.161,25 €
IMPORTE MEDIO DE TRANSFERENCIA (€/ha)	82,15 €	82,15 €	82,15 €	82,15 €	82,15 €

RESUMEN DE UNIDADES

Cód	GRUPO DE PAGO	Sup. Dec. Admisible (ha)	Sup. Comprometida (ha)	Sup. ajustada compromiso (1) (ha)	% sobredec.	Sup. Resuelta (ha)	Importe Declarado	Importe Topado	Importe Resuelto	Importe tras sobredec.
428	PASTOS ASOCIADOS A GANADERÍA ECOLÓGICA	188,14		75,00	0,00	75,00	6.161,25	6.161,25	6.161,25	6.161,25
TOTAL		188,14	75,00	75,00		75,00	6.161,25	6.161,25	6.161,25	6.161,25

APLICACIÓN DE REDUCCIONES Y PENALIZACIONES

GRUPO DE PAGO	Importe Calculado	Importe prerreduc.	Criterios de subvencionalidad y compromisos	Presentación tardía	Omisión declaración	Condicionidad	IMPORTE (Euros) RESUELTO
PASTOS ASOCIADOS A GANADERÍA	6.161,25	6.161,25	0,00	0,00	0,00	0,00	6.161,25
TOTAL	6.161,25	6.161,25					6.161,25

RESUMEN DE PAGOS

	RESUELTO	FEADER	MAPA	CAPADR
PASTOS ASOCIADOS A GANADERÍA ECOLÓGICA - Pago realizado	6.161,25 €	5.237,06 €	604,42 €	319,77 €

RECINTOS RESUELTOS

REE	REFERENCIA SIGPAC	CULTIVO DESCRIPCIÓN CULTIVO	S/R G.PAGO	PEND. MEDIA (%)	SUP. DEC. ADMISIBLE (ha)	SUP. COMPROM. (ha)	SUP. AJUSTADA COMPROM. (1) (ha)	SUP. CONV. SIGPAC (ha)	SUP. CERTIF. (ha)	SUP. CAMPO (ha)	SUP. CAMPO DETER. CULT. DECLARADO (ha)	SUP. DEC. REDUCIDA (ha)	SUP. RESUELTA (ha)
-1531917	21-026-002-00027-004	62000 PASTOS PERMANENTES DE 5 O MAS AÑOS-SIN VARIEDAD	S 428	14,10	20,95	20,95	20,95		20,95			20,95	20,95
-1531916	21-026-002-00027-002	62000 PASTOS PERMANENTES DE 5 O MAS AÑOS-SIN VARIEDAD	S 428	3,20	0,09	0,09	0,09		0,09			0,09	0,09
-1531915	21-026-002-00026-005	62000 PASTOS PERMANENTES DE 5 O MAS AÑOS-SIN VARIEDAD	S 428	11,60	1,57	1,57	1,57		1,57			1,57	1,57
-1531914	21-026-002-00026-004	62000 PASTOS PERMANENTES DE 5 O MAS AÑOS-SIN VARIEDAD	S 428	5,60	0,19	0,19	0,19		0,19			0,19	0,19
-1531913	21-026-002-00026-001	62000 PASTOS PERMANENTES DE 5 O MAS AÑOS-SIN VARIEDAD	S 428	11,90	1,01	1,01	1,01		1,01			1,01	1,01
-1531912	21-026-002-00021-008	62000 PASTOS PERMANENTES DE 5 O MAS AÑOS-SIN VARIEDAD	S 428	10,30	0,09	0,09	0,09		0,09			0,09	0,09
-1531911	21-026-002-00021-003	62000 PASTOS PERMANENTES DE 5 O MAS AÑOS-SIN VARIEDAD	S 428	15,30	2,73	2,73	2,73		2,73			2,73	2,73
-1029790	21-026-002-00020-003	62000 PASTOS PERMANENTES DE 5 O MAS AÑOS-SIN VARIEDAD	S 428	26,80	0,22	0,22	0,22		0,22			0,22	0,22
-451478	21-026-002-00021-002	62000 PASTOS PERMANENTES DE 5 O MAS AÑOS-SIN VARIEDAD	S 428	10,70	0,25	0,25	0,25		0,25			0,25	0,25
1700000003524286	21-026-002-00005-003	62000 PASTOS PERMANENTES DE 5 O MAS AÑOS-SIN VARIEDAD	S 428	30,40	94,13	94,13	94,13		94,13			94,13	94,13
1700000003524288	21-026-002-00021-006	62000 PASTOS PERMANENTES DE 5 O MAS AÑOS-SIN VARIEDAD	S 428	19,10	0,28	0,28	0,28		0,28			0,28	0,28
1700000003524289	21-026-002-00021-005	62000 PASTOS PERMANENTES DE 5 O MAS AÑOS-SIN VARIEDAD	S 428	18,00	2,74	2,74	2,74		2,74			2,74	2,74
1700000003524290	21-026-002-00006-018	62000 PASTOS PERMANENTES DE 5 O MAS AÑOS-SIN VARIEDAD	S 428	13,90	0,22	0,22	0,22		0,22			0,22	0,22
1700000003524291	21-026-002-00006-003	62000 PASTOS PERMANENTES DE 5 O MAS AÑOS-SIN VARIEDAD	S 428	9,50	4,97	4,97	4,97		4,97			4,97	4,97
1700000003524292	21-026-002-00006-002	62000 PASTOS PERMANENTES DE 5 O MAS AÑOS-SIN VARIEDAD	S 428	20,70	5,69	5,69	5,69		5,69			5,69	5,69
1700000003524298	21-026-002-00006-005	62000 PASTOS PERMANENTES DE 5 O MAS AÑOS-SIN VARIEDAD	S 428	26,10	6,05	6,05	6,05		6,05			6,05	6,05
1700000003524299	21-026-002-00020-001	62000 PASTOS PERMANENTES DE 5 O MAS AÑOS-SIN VARIEDAD	S 428	19,90	6,00	6,00	6,00		6,00			6,00	6,00
1700000003524300	21-026-002-00006-006	62000 PASTOS PERMANENTES DE 5 O MAS AÑOS-SIN VARIEDAD	S 428	18,90	15,21	15,21	15,21		15,21			15,21	15,21
1700000003524301	21-026-002-00006-007	62000 PASTOS PERMANENTES DE 5 O MAS AÑOS-SIN VARIEDAD	S 428	9,60	1,18	1,18	1,18		1,18			1,18	1,18
1700000003524302	21-026-002-00006-008	62000 PASTOS PERMANENTES DE 5 O MAS AÑOS-SIN VARIEDAD	S 428	15,50	0,77	0,77	0,77		0,77			0,77	0,77
1700000003524304	21-026-002-00005-005	62000 PASTOS PERMANENTES DE 5 O MAS AÑOS-SIN VARIEDAD	S 428	14,10	9,23	9,23	9,23		9,23			9,23	9,23
1700000003524305	21-026-002-00006-016	62000 PASTOS PERMANENTES DE 5 O MAS AÑOS-SIN VARIEDAD	S 428	15,70	6,06	6,06	6,06		6,06			6,06	6,06
1700000003524306	21-026-002-00021-004	62000 PASTOS PERMANENTES DE 5 O MAS AÑOS-SIN VARIEDAD	S 428	33,70	4,31	4,31	4,31		4,31			4,31	4,31
1700000003524307	21-026-002-00021-009	62000 PASTOS PERMANENTES DE 5 O MAS AÑOS-SIN VARIEDAD	S 428	21,20	4,20	4,20	4,20		4,20			4,20	4,20

(1) Superficie declarada admisible ajustada con la superficie comprometida.
(2) Factor de penalización valorando el alcance para el tipo de compromiso.

Puede verificar la integridad de una copia de este documento mediante la lectura del código QR adjunto o mediante el acceso a la dirección <https://ws050.juntadeandalucia.es/verificarFirma> indicando el código de VERIFICACIÓN

FIRMADO POR

RAQUEL MARIA ESPIN CRESPO

18/12/2024

VERIFICACIÓN

Pk2jmBDMDBSWPSC42MTUWFP24ALUB4

PÁG. 523/2078



**INCIDENCIAS****INCIDENCIA DESCRIPCIÓN**

- 100407 Explotación solicitada no forma parte de ningún organismo de control autorizado para la producción ecológica en Andalucía o fecha de inscripción posterior al plazo establecido (Anexo I. Criterios de Subvencionabilidad. Orden 28 de marzo de 2023).
Explotación:ES21026000007 Especie:PORCINO
- 100411 Recinto no admisible por no estar asociado en SIGGAN a una explotación ganadera (Artículo 10 de la Orden de 28 de marzo de 2023).
Ref:170000003524308 Recinto:21-026-002-00023-00004 Cultivo:62000 PASTOS PERMANENTES DE 5 O MAS AÑOS-SIN VARIEDAD Secano
Ref:-1531922 Recinto:21-026-002-09007-00002 Cultivo:62000 PASTOS PERMANENTES DE 5 O MAS AÑOS-SIN VARIEDAD Secano
- 100424 Solicita recinto que no está comprometido para la operación.
Ref:-1029789 Recinto:21-026-002-00006-00021 Cultivo:62000 PASTOS PERMANENTES DE 5 O MAS AÑOS-SIN VARIEDAD Secano
Ref:170000003524308 Recinto:21-026-002-00023-00004 Cultivo:62000 PASTOS PERMANENTES DE 5 O MAS AÑOS-SIN VARIEDAD Secano
Ref:-1531921 Recinto:21-026-002-09007-00001 Cultivo:62000 PASTOS PERMANENTES DE 5 O MAS AÑOS-SIN VARIEDAD Secano
Ref:-1531922 Recinto:21-026-002-09007-00002 Cultivo:62000 PASTOS PERMANENTES DE 5 O MAS AÑOS-SIN VARIEDAD Secano
Ref:-1531924 Recinto:21-026-002-09007-00003 Cultivo:62000 PASTOS PERMANENTES DE 5 O MAS AÑOS-SIN VARIEDAD Secano
Ref:-1531928 Recinto:21-026-002-09007-00005 Cultivo:62000 PASTOS PERMANENTES DE 5 O MAS AÑOS-SIN VARIEDAD Secano
Ref:170000003037022 Recinto:21-026-002-09007-00006 Cultivo:62000 PASTOS PERMANENTES DE 5 O MAS AÑOS-SIN VARIEDAD Secano
Ref:-1531931 Recinto:21-026-002-09007-00012 Cultivo:62000 PASTOS PERMANENTES DE 5 O MAS AÑOS-SIN VARIEDAD Secano
Ref:-1531932 Recinto:21-026-002-09007-00013 Cultivo:62000 PASTOS PERMANENTES DE 5 O MAS AÑOS-SIN VARIEDAD Secano
Ref:-1531933 Recinto:21-026-002-09007-00014 Cultivo:62000 PASTOS PERMANENTES DE 5 O MAS AÑOS-SIN VARIEDAD Secano
Ref:-1531935 Recinto:21-026-002-09007-00016 Cultivo:62000 PASTOS PERMANENTES DE 5 O MAS AÑOS-SIN VARIEDAD Secano
Ref:-1531936 Recinto:21-026-002-09007-00017 Cultivo:62000 PASTOS PERMANENTES DE 5 O MAS AÑOS-SIN VARIEDAD Secano
Ref:-1531937 Recinto:21-026-002-09008-00001 Cultivo:62000 PASTOS PERMANENTES DE 5 O MAS AÑOS-SIN VARIEDAD Secano

Datos considerados para el Cálculo de la Carga Ganadera mínima y máxima del expediente

Explotación	Especie	Inscrito en Sipea y Admisible	Ugm Calculada para CG Mínima	Ugm Calculada para CG Máxima
ES21026000007	BOVINA	SI	48,52	48,52
ES21026000007	PORCINO	NO	0,00	26,76
			48,52	75,28

Superficie determinada para Cálculo Carga Ganadera Mínima: 207,07 ha

Superficie determinada para Cálculo Carga Ganadera Máxima: 207,07 ha

Carga Ganadera Mínima Expediente: 0,23 ugm/ha

Carga Ganadera Máxima Expediente: 0,36 ugm/ha

Los importes del Grupo de Pago de pastos de este expediente han sido ajustados por no llegar a la carga ganadera mínima de 0,3

Recintos Determinados para el Cálculo de Carga Ganadera Mínima

REF.	REFERENCIA SIGPAC	CULTIVO	DESCRIPCIÓN CULTIVO	S/R	SUP. RESUELTA (ha)
-1531937	21-026-002-09008-00001	62000	PASTOS PERMANENTES DE 5 O MAS AÑOS-SIN VARIEDAD	S	0,02
-1531936	21-026-002-09007-00017	62000	PASTOS PERMANENTES DE 5 O MAS AÑOS-SIN VARIEDAD	S	0,12
-1531935	21-026-002-09007-00016	62000	PASTOS PERMANENTES DE 5 O MAS AÑOS-SIN VARIEDAD	S	0,45
-1531933	21-026-002-09007-00014	62000	PASTOS PERMANENTES DE 5 O MAS AÑOS-SIN VARIEDAD	S	0,39
-1531932	21-026-002-09007-00013	62000	PASTOS PERMANENTES DE 5 O MAS AÑOS-SIN VARIEDAD	S	0,05
-1531931	21-026-002-09007-00012	62000	PASTOS PERMANENTES DE 5 O MAS AÑOS-SIN VARIEDAD	S	0,42
-1531928	21-026-002-09007-00005	62000	PASTOS PERMANENTES DE 5 O MAS AÑOS-SIN	S	0,11

(1) Superficie declarada admisible ajustada con la superficie comprometida.
(2) Factor de penalización valorando el alcance para el tipo de compromiso.Puede verificar la integridad de una copia de este documento mediante la lectura del código QR adjunto o mediante el acceso a la dirección <https://ws050.juntadeandalucia.es/verificarFirma> indicando el código de VERIFICACIÓN

FIRMADO POR

RAQUEL MARIA ESPIN CRESPO

18/12/2024

VERIFICACIÓN

Pk2jmBDMDBSWPSC42MTUWFP24ALUB4

PÁG. 524/2078



**Datos considerados para el Cálculo de la Carga Ganadera mínima y máxima del expediente****Recintos Determinados para el Cálculo de Garga Ganadera Mínima**

REF.	REFERENCIA SIGPAC	CULTIVO	DESCRIPCIÓN CULTIVO	SUP.	
				S/R	RESUELTA (ha)
-1531924	21-026-002-09007-00003	62000	PASTOS PERMANENTES DE 5 O MAS AÑOS-SIN VARIEDAD	S	2,75
-1531922	21-026-002-09007-00002	62000	PASTOS PERMANENTES DE 5 O MAS AÑOS-SIN VARIEDAD	S	0,57
-1531921	21-026-002-09007-00001	62000	PASTOS PERMANENTES DE 5 O MAS AÑOS-SIN VARIEDAD	S	0,42
-1531917	21-026-002-00027-00004	62000	PASTOS PERMANENTES DE 5 O MAS AÑOS-SIN VARIEDAD	S	20,95
-1531916	21-026-002-00027-00002	62000	PASTOS PERMANENTES DE 5 O MAS AÑOS-SIN VARIEDAD	S	0,09
-1531915	21-026-002-00026-00005	62000	PASTOS PERMANENTES DE 5 O MAS AÑOS-SIN VARIEDAD	S	1,57
-1531914	21-026-002-00026-00004	62000	PASTOS PERMANENTES DE 5 O MAS AÑOS-SIN VARIEDAD	S	0,19
-1531913	21-026-002-00026-00001	62000	PASTOS PERMANENTES DE 5 O MAS AÑOS-SIN VARIEDAD	S	1,01
-1531912	21-026-002-00021-00008	62000	PASTOS PERMANENTES DE 5 O MAS AÑOS-SIN VARIEDAD	S	0,09
-1531911	21-026-002-00021-00003	62000	PASTOS PERMANENTES DE 5 O MAS AÑOS-SIN VARIEDAD	S	2,73
-1029790	21-026-002-00020-00003	62000	PASTOS PERMANENTES DE 5 O MAS AÑOS-SIN VARIEDAD	S	0,22
-1029789	21-026-002-00006-00021	62000	PASTOS PERMANENTES DE 5 O MAS AÑOS-SIN VARIEDAD	S	11,30
-451478	21-026-002-00021-00002	62000	PASTOS PERMANENTES DE 5 O MAS AÑOS-SIN VARIEDAD	S	0,25
1700000003037022	21-026-002-09007-00006	62000	PASTOS PERMANENTES DE 5 O MAS AÑOS-SIN VARIEDAD	S	1,08
1700000003524286	21-026-002-00005-00003	62000	PASTOS PERMANENTES DE 5 O MAS AÑOS-SIN VARIEDAD	S	94,13
1700000003524288	21-026-002-00021-00006	62000	PASTOS PERMANENTES DE 5 O MAS AÑOS-SIN VARIEDAD	S	0,28
1700000003524289	21-026-002-00021-00005	62000	PASTOS PERMANENTES DE 5 O MAS AÑOS-SIN VARIEDAD	S	2,74
1700000003524290	21-026-002-00006-00018	62000	PASTOS PERMANENTES DE 5 O MAS AÑOS-SIN VARIEDAD	S	0,22
1700000003524291	21-026-002-00006-00003	62000	PASTOS PERMANENTES DE 5 O MAS AÑOS-SIN VARIEDAD	S	4,97
1700000003524292	21-026-002-00006-00002	62000	PASTOS PERMANENTES DE 5 O MAS AÑOS-SIN VARIEDAD	S	5,69
1700000003524298	21-026-002-00006-00005	62000	PASTOS PERMANENTES DE 5 O MAS AÑOS-SIN VARIEDAD	S	6,05
1700000003524299	21-026-002-00020-00001	62000	PASTOS PERMANENTES DE 5 O MAS AÑOS-SIN VARIEDAD	S	6,00
1700000003524300	21-026-002-00006-00006	62000	PASTOS PERMANENTES DE 5 O MAS AÑOS-SIN VARIEDAD	S	15,21
1700000003524301	21-026-002-00006-00007	62000	PASTOS PERMANENTES DE 5 O MAS AÑOS-SIN VARIEDAD	S	1,18
1700000003524302	21-026-002-00006-00008	62000	PASTOS PERMANENTES DE 5 O MAS AÑOS-SIN VARIEDAD	S	0,77
1700000003524304	21-026-002-00005-00005	62000	PASTOS PERMANENTES DE 5 O MAS AÑOS-SIN VARIEDAD	S	9,23
1700000003524305	21-026-002-00006-00016	62000	PASTOS PERMANENTES DE 5 O MAS AÑOS-SIN VARIEDAD	S	6,06
1700000003524306	21-026-002-00021-00004	62000	PASTOS PERMANENTES DE 5 O MAS AÑOS-SIN VARIEDAD	S	4,31
1700000003524307	21-026-002-00021-00009	62000	PASTOS PERMANENTES DE 5 O MAS AÑOS-SIN VARIEDAD	S	4,20
1700000003524308	21-026-002-00023-00004	62000	PASTOS PERMANENTES DE 5 O MAS AÑOS-SIN VARIEDAD	S	1,25

Recintos Determinados para el Cálculo de Garga Ganadera Máxima

REF.	REFERENCIA SIGPAC	CULTIVO	DESCRIPCIÓN CULTIVO	SUP.	
				S/R	RESUELTA (ha)
-1531937	21-026-002-09008-00001	62000	PASTOS PERMANENTES DE 5 O MAS AÑOS-SIN VARIEDAD	S	0,02
-1531936	21-026-002-09007-00017	62000	PASTOS PERMANENTES DE 5 O MAS AÑOS-SIN VARIEDAD	S	0,12
-1531935	21-026-002-09007-00016	62000	PASTOS PERMANENTES DE 5 O MAS AÑOS-SIN VARIEDAD	S	0,45

(1) Superficie declarada admisible ajustada con la superficie comprometida.
(2) Factor de penalización valorando el alcance para el tipo de compromiso.

Puede verificar la integridad de una copia de este documento mediante la lectura del código QR adjunto o mediante el acceso a la dirección <https://ws050.juntadeandalucia.es/verificarFirma> indicando el código de VERIFICACIÓN

FIRMADO POR

RAQUEL MARIA ESPIN CRESPO

18/12/2024

VERIFICACIÓN

Pk2jmBDMDBSWPSC42MTUWFP24ALUB4

PÁG. 525/2078



**Datos considerados para el Cálculo de la Carga Ganadera mínima y máxima del expediente****Recintos Determinados para el Cálculo de Garga Ganadera Máxima**

REF.	REFERENCIA SIGPAC	CULTIVO	DESCRIPCIÓN CULTIVO	SUP.	
				S/R	RESUELTA (ha)
-1531933	21-026-002-09007-00014	62000	PASTOS PERMANENTES DE 5 O MAS AÑOS-SIN VARIEDAD	S	0,39
-1531932	21-026-002-09007-00013	62000	PASTOS PERMANENTES DE 5 O MAS AÑOS-SIN VARIEDAD	S	0,05
-1531931	21-026-002-09007-00012	62000	PASTOS PERMANENTES DE 5 O MAS AÑOS-SIN VARIEDAD	S	0,42
-1531928	21-026-002-09007-00005	62000	PASTOS PERMANENTES DE 5 O MAS AÑOS-SIN VARIEDAD	S	0,11
-1531924	21-026-002-09007-00003	62000	PASTOS PERMANENTES DE 5 O MAS AÑOS-SIN VARIEDAD	S	2,75
-1531922	21-026-002-09007-00002	62000	PASTOS PERMANENTES DE 5 O MAS AÑOS-SIN VARIEDAD	S	0,57
-1531921	21-026-002-09007-00001	62000	PASTOS PERMANENTES DE 5 O MAS AÑOS-SIN VARIEDAD	S	0,42
-1531917	21-026-002-00027-00004	62000	PASTOS PERMANENTES DE 5 O MAS AÑOS-SIN VARIEDAD	S	20,95
-1531916	21-026-002-00027-00002	62000	PASTOS PERMANENTES DE 5 O MAS AÑOS-SIN VARIEDAD	S	0,09
-1531915	21-026-002-00026-00005	62000	PASTOS PERMANENTES DE 5 O MAS AÑOS-SIN VARIEDAD	S	1,57
-1531914	21-026-002-00026-00004	62000	PASTOS PERMANENTES DE 5 O MAS AÑOS-SIN VARIEDAD	S	0,19
-1531913	21-026-002-00026-00001	62000	PASTOS PERMANENTES DE 5 O MAS AÑOS-SIN VARIEDAD	S	1,01
-1531912	21-026-002-00021-00008	62000	PASTOS PERMANENTES DE 5 O MAS AÑOS-SIN VARIEDAD	S	0,09
-1531911	21-026-002-00021-00003	62000	PASTOS PERMANENTES DE 5 O MAS AÑOS-SIN VARIEDAD	S	2,73
-1029790	21-026-002-00020-00003	62000	PASTOS PERMANENTES DE 5 O MAS AÑOS-SIN VARIEDAD	S	0,22
-1029789	21-026-002-00006-00021	62000	PASTOS PERMANENTES DE 5 O MAS AÑOS-SIN VARIEDAD	S	11,30
-451478	21-026-002-00021-00002	62000	PASTOS PERMANENTES DE 5 O MAS AÑOS-SIN VARIEDAD	S	0,25
1700000003037022	21-026-002-09007-00006	62000	PASTOS PERMANENTES DE 5 O MAS AÑOS-SIN VARIEDAD	S	1,08
1700000003524286	21-026-002-00005-00003	62000	PASTOS PERMANENTES DE 5 O MAS AÑOS-SIN VARIEDAD	S	94,13
1700000003524288	21-026-002-00021-00006	62000	PASTOS PERMANENTES DE 5 O MAS AÑOS-SIN VARIEDAD	S	0,28
1700000003524289	21-026-002-00021-00005	62000	PASTOS PERMANENTES DE 5 O MAS AÑOS-SIN VARIEDAD	S	2,74
1700000003524290	21-026-002-00006-00018	62000	PASTOS PERMANENTES DE 5 O MAS AÑOS-SIN VARIEDAD	S	0,22
1700000003524291	21-026-002-00006-00003	62000	PASTOS PERMANENTES DE 5 O MAS AÑOS-SIN VARIEDAD	S	4,97
1700000003524292	21-026-002-00006-00002	62000	PASTOS PERMANENTES DE 5 O MAS AÑOS-SIN VARIEDAD	S	5,69
1700000003524298	21-026-002-00006-00005	62000	PASTOS PERMANENTES DE 5 O MAS AÑOS-SIN VARIEDAD	S	6,05
1700000003524299	21-026-002-00020-00001	62000	PASTOS PERMANENTES DE 5 O MAS AÑOS-SIN VARIEDAD	S	6,00
1700000003524300	21-026-002-00006-00006	62000	PASTOS PERMANENTES DE 5 O MAS AÑOS-SIN VARIEDAD	S	15,21
1700000003524301	21-026-002-00006-00007	62000	PASTOS PERMANENTES DE 5 O MAS AÑOS-SIN VARIEDAD	S	1,18
1700000003524302	21-026-002-00006-00008	62000	PASTOS PERMANENTES DE 5 O MAS AÑOS-SIN VARIEDAD	S	0,77
1700000003524304	21-026-002-00005-00005	62000	PASTOS PERMANENTES DE 5 O MAS AÑOS-SIN VARIEDAD	S	9,23
1700000003524305	21-026-002-00006-00016	62000	PASTOS PERMANENTES DE 5 O MAS AÑOS-SIN VARIEDAD	S	6,06
1700000003524306	21-026-002-00021-00004	62000	PASTOS PERMANENTES DE 5 O MAS AÑOS-SIN VARIEDAD	S	4,31
1700000003524307	21-026-002-00021-00009	62000	PASTOS PERMANENTES DE 5 O MAS AÑOS-SIN VARIEDAD	S	4,20
1700000003524308	21-026-002-00023-00004	62000	PASTOS PERMANENTES DE 5 O MAS AÑOS-SIN VARIEDAD	S	1,25

Incidencias de carga ganadera**INCIDENCIA DESCRIPCIÓN**(1) Superficie declarada admisible ajustada con la superficie comprometida.
(2) Factor de penalización valorando el alcance para el tipo de compromiso.

Puede verificar la integridad de una copia de este documento mediante la lectura del código QR adjunto o mediante el acceso a la dirección <https://ws050.juntadeandalucia.es/verificarFirma> indicando el código de VERIFICACIÓN

FIRMADO POR	RAQUEL MARIA ESPIN CRESPO	18/12/2024
VERIFICACIÓN	Pk2jmBDMDBSWPSC42MTUWFP24ALUB4	PÁG. 526/2078





Datos considerados para el Cálculo de la Carga Ganadera mínima y máxima del expediente

100407 Explotación solicitada no forma parte de ningún organismo de control autorizado para la producción ecológica en Andalucía o fecha de inscripción posterior al plazo establecido (Anexo I. Criterios de Subvencionabilidad. Orden 28 de marzo de 2023).
Explotación:ES21026000007 Especie:PORCINO

(1) Superficie declarada admisible ajustada con la superficie comprometida.
(2) Factor de penalización valorando el alcance para el tipo de compromiso.

Puede verificar la integridad de una copia de este documento mediante la lectura del código QR adjunto o mediante el acceso a la dirección <https://ws050.juntadeandalucia.es/verificarFirma> indicando el código de VERIFICACIÓN

FIRMADO POR	RAQUEL MARIA ESPIN CRESPO	18/12/2024
VERIFICACIÓN	Pk2jmBDMDBSWPSC42MTUWFP24ALUB4	PÁG. 527/2078



**APELLIDOS Y NOMBRE / RAZÓN SOCIAL**

EXPLOTACIONES AGRICOLAS DOMCA, C.B.

NIF

***2507*

EXPEDIENTE

1040784

ANUALIDAD DE PAGO

1ª

IMPORTES POR ANUALIDAD

	2023	2024	2025	2026	2027
IMPORTE MÁXIMO SUBVENCIONABLE	4.380,39 €	4.380,39 €	4.380,39 €	4.380,39 €	4.380,39 €
IMPORTE MEDIO DE TRANSFERENCIA (€/ha)	247,90 €	247,90 €	247,90 €	247,90 €	247,90 €

RESUMEN DE UNIDADES

Cód	GRUPO DE PAGO	Sup. Dec. Admisible (ha)	Sup. Comprometida (ha)	Sup. ajustada compromiso (1) (ha)	% sobredec.	Sup. Resuelta (ha)	Importe Declarado	Importe Topado	Importe Resuelto	Importe tras sobredec.
429	OLIVAR	17,70		17,67	0,00	17,67	4.380,39	4.380,39	4.380,39	4.380,39
TOTAL		17,70	17,67	17,67		17,67	4.380,39	4.380,39	4.380,39	4.380,39

APLICACIÓN DE REDUCCIONES Y PENALIZACIONES

GRUPO DE PAGO	Importe Calculado	Importe prereduc.	Criterios de subvencionabilidad y compromisos	Presentación tardía	Omisión declaración	Condicionalidad	IMPORTE (Euros) RESUELTO
OLIVAR	4.380,39	4.380,39	0,00	0,00	0,00	0,00	4.380,39
TOTAL	4.380,39	4.380,39					4.380,39

RESUMEN DE PAGOS**IMPORTE (Euros)**

	RESUELTO	FEADER	MAPA	CAPADR
OLIVAR - Pago realizado	4.380,39 €	3.723,33 €	429,72 €	227,34 €

RECINTOS RESUELTOS

REF.	REFERENCIA SIGPAC	CULTIVO	DESCRIPCIÓN CULTIVO	S/R G.PAGO	PEND. MEDIA (%)	SUP. DEC. ADMISIBLE (ha)	SUP. COMPROM. (ha)	SUP. AJUSTADA COMPR.(1) (ha)	SUP. CONY. SIGPAC (ha)	SUP. CERTIE (ha)	SUP. CAMPO (ha)	SUP. CAMPO DETER. CULT. DECLARADO (ha)	SUP. DEC. REDUCIDA (ha)	SUP. RESUELTA (ha)
-907986	21-008-010-00098-016	101216	OLIVAR-MANZANILLA DE HUELVA	S 429	12,10	0,49	0,49	0,49	0,49	1,27			0,49	0,49
-36296	21-008-010-00098-007	101216	OLIVAR-MANZANILLA DE HUELVA	S 429	32,90	14,29	14,29	14,29	14,29	14,29			14,29	14,29
5193252	21-008-010-00098-018	101216	OLIVAR-MANZANILLA DE HUELVA	S 429	18,70	0,13	0,13	0,13	0,13	0,13			0,13	0,13
1700000004599668	21-008-010-00098-004	101216	OLIVAR-MANZANILLA DE HUELVA	S 429	15,70	0,33	0,33	0,33	0,33	0,33			0,33	0,33
1700000004599669	21-008-010-00098-020	101010	OLIVAR-PICUAL	S 429	20,40	2,46	2,43	2,43		2,46			2,43	2,43

INCIDENCIAS**INCIDENCIA DESCRIPCIÓN**

- 4272 Verifica que las líneas de declaración de las Solicitudes Únicas no tienen solapes con la capa de Retroactividad Gráfica (ambas de la misma campaña) a nivel de expediente/línea de declaración gráfica de la solicitud.
Ref:1700000004599669 Recinto:21-008-010-00098-0020 Cultivo: - Agregado de la referencia del recinto.:0 Zona de la referencia del recinto.:0 Superficie solapada.:0,03 Id. Incid.:10107446

(1) Superficie declarada admisible ajustada con la superficie comprometida.
(2) Factor de penalización valorando el alcance para el tipo de compromiso.

Puede verificar la integridad de una copia de este documento mediante la lectura del código QR adjunto o mediante el acceso a la dirección <https://ws050.juntadeandalucia.es/verificarFirma> indicando el código de VERIFICACIÓN

FIRMADO POR

RAQUEL MARIA ESPIN CRESPO

18/12/2024

VERIFICACIÓN

Pk2jmBDMDBSWPSC42MTUWFP24ALUB4

PÁG. 528/2078



**APELLIDOS Y NOMBRE / RAZÓN SOCIAL**

EXPLOTACIONES AGRÍCOLAS LAS BARBAS

NIF

****1163*

EXPEDIENTE

1265590

ANUALIDAD DE PAGO

1ª

IMPORTE POR ANUALIDAD

	2023	2024	2025	2026	2027
IMPORTE MÁXIMO SUBVENCIONABLE	498,41 €	498,41 €	498,41 €	498,41 €	498,41 €
IMPORTE MEDIO DE TRANSFERENCIA (€/ha)	253,00 €	253,00 €	253,00 €	253,00 €	253,00 €

RESUMEN DE UNIDADES

Cód	GRUPO DE PAGO	Sup. Dec. Admisible (ha)	Sup. Comprometida (ha)	Sup. ajustada compromiso (1) (ha)	% sobredec.	Sup. Resuelta (ha)	Importe Declarado	Importe Topado	Importe Resuelto	Importe tras sobredec.
430	HORTÍCOLAS	1,97		1,97	0,00	1,97	498,41	498,41	498,41	498,41
TOTAL		1,97	1,97	1,97		1,97	498,41	498,41	498,41	498,41

APLICACIÓN DE REDUCCIONES Y PENALIZACIONES

GRUPO DE PAGO	Importe Calculado	Importe prereduc.	Criterios de subvencionabilidad y compromisos	Presentación tardía	Omisión declaración	Condicionalidad	IMPORTE (Euros) RESUELTO
HORTÍCOLAS	498,41	498,41	0,00	0,00	0,00	0,00	498,41
TOTAL	498,41	498,41					498,41

RESUMEN DE PAGOS**IMPORTE (Euros)**

	RESUELTO	FEADER	MAPA	CAPADR
HORTÍCOLAS - Pago realizado	498,41 €	423,65 €	48,89 €	25,87 €

RECINTOS RESUELTOS

REF.	REFERENCIA SIGPAC	CULTIVO	DESCRIPCIÓN CULTIVO	S/R G.PAGO	PEND. MEDIA (%)	SUP. DEC. ADMISIBLE (ha)	SUP. COMPROM. (ha)	SUP. AJUSTADA COMPROM. (1) (ha)	SUP. CONY. SIGPAC (ha)	SUP. CERTIE (ha)	SUP. CAMPO (ha)	SUP. CAMPO DETER. CULT. DECLARADO (ha)	SUP. DEC. REDUCIDA (ha)	SUP. RESUELTA (ha)
-1146119	21-075-027-00031-007	216153	ARÁNDANO-VENTURA	R 430	4,40	0,07	0,07	0,07		0,07			0,07	0,07
5328097	21-075-027-00030-005	216153	ARÁNDANO-VENTURA	R 430	4,70	0,01	0,01	0,01		0,01			0,01	0,01
5328174	21-075-027-00030-023	216153	ARÁNDANO-VENTURA	R 430	5,10	0,07	0,07	0,07		0,07			0,07	0,07
5328175	21-075-027-00031-005	216153	ARÁNDANO-VENTURA	R 430	5,90	0,04	0,04	0,04		0,04			0,04	0,04
5328180	21-075-027-00030-037	216153	ARÁNDANO-VENTURA	R 430	4,80	0,85	0,85	0,85		0,85			0,85	0,85
5328181	21-075-027-00030-033	216153	ARÁNDANO-VENTURA	R 430	4,70	0,02	0,02	0,02		0,02			0,02	0,02
5328183	21-075-027-00030-035	216153	ARÁNDANO-VENTURA	R 430	4,80	0,79	0,79	0,79		0,79			0,79	0,79
5328184	21-075-027-00032-009	216153	ARÁNDANO-VENTURA	R 430	4,00	0,03	0,03	0,03		0,03			0,03	0,03
5328185	21-075-027-00032-008	216153	ARÁNDANO-VENTURA	R 430	5,50	0,02	0,02	0,02		0,02			0,02	0,02
5328188	21-075-027-00030-036	216153	ARÁNDANO-VENTURA	R 430	5,30	0,05	0,05	0,05		0,05			0,05	0,05
5328189	21-075-027-00030-022	216153	ARÁNDANO-VENTURA	R 430	2,90	0,02	0,02	0,02		0,02			0,02	0,02

INCIDENCIAS**INCIDENCIA DESCRIPCIÓN**

- 248 Verifica que los recintos declarados con sistema de explotación regadío corresponden realmente a regadío según SIGPAC.
- Ref:5328097 Recinto:21-075-027-00030-00005 Cultivo:216153 ARÁNDANO-VENTURA Regadío
- Ref:5328189 Recinto:21-075-027-00030-00022 Cultivo:216153 ARÁNDANO-VENTURA Regadío
- Ref:5328174 Recinto:21-075-027-00030-00023 Cultivo:216153 ARÁNDANO-VENTURA Regadío
- Ref:5328181 Recinto:21-075-027-00030-00033 Cultivo:216153 ARÁNDANO-VENTURA Regadío
- Ref:5328175 Recinto:21-075-027-00031-00005 Cultivo:216153 ARÁNDANO-VENTURA Regadío
- Ref:-1146119 Recinto:21-075-027-00031-00007 Cultivo:216153 ARÁNDANO-VENTURA Regadío
- Ref:5328185 Recinto:21-075-027-00032-00008 Cultivo:216153 ARÁNDANO-VENTURA Regadío
- Ref:5328184 Recinto:21-075-027-00032-00009 Cultivo:216153 ARÁNDANO-VENTURA Regadío

(1) Superficie declarada admisible ajustada con la superficie comprometida.
(2) Factor de penalización valorando el alcance para el tipo de compromiso.

Puede verificar la integridad de una copia de este documento mediante la lectura del código QR adjunto o mediante el acceso a la dirección <https://ws050.juntadeandalucia.es/verificarFirma> indicando el código de VERIFICACIÓN

FIRMADO POR

RAQUEL MARIA ESPIN CRESPO

18/12/2024

VERIFICACIÓN

Pk2jmBDMDBSWPSC42MTUWFP24ALUB4

PÁG. 529/2078





APELLIDOS Y NOMBRE / RAZÓN SOCIAL

EXPLOTACIONES AGROPECUARIAS ONUBENSE,S.L

NIF

***8699*

EXPEDIENTE

1190640

ANUALIDAD DE PAGO

1ª

IMPORTES POR ANUALIDAD

	2023	2024	2025	2026	2027
IMPORTE MÁXIMO SUBVENCIONABLE	9.321,04 €	9.321,04 €	9.321,04 €	9.321,04 €	9.321,04 €
IMPORTE MEDIO DE TRANSFERENCIA (€/ha)	247,90 €	247,90 €	247,90 €	247,90 €	247,90 €

RESUMEN DE UNIDADES

Cód	GRUPO DE PAGO	Sup. Dec. Admisible (ha)	Sup. Comprometida (ha)	Sup. ajustada compromiso (1) (ha)	% sobredec.	Sup. Resuelta (ha)	Importe Declarado	Importe Topado	Importe Resuelto	Importe tras sobredec.
429	OLIVAR	38,13		37,60	0,00	37,60	9.321,04	9.321,04	9.321,04	9.321,04
TOTAL		38,13	37,60	37,60		37,60	9.321,04	9.321,04	9.321,04	9.321,04

APLICACIÓN DE REDUCCIONES Y PENALIZACIONES

GRUPO DE PAGO	Importe Calculado	Importe prerreduc.	Criterios de subvencionabilidad y compromisos	Presentación tardía	Omisión declaración	Condicionalidad	IMPORTE (Euros) RESUELTO
OLIVAR	9.321,04	9.321,04	0,00	0,00	0,00	0,00	9.321,04
TOTAL	9.321,04	9.321,04					9.321,04

RESUMEN DE PAGOS

IMPORTE (Euros)

	RESUELTO	FEADER	MAPA	CAPADR
OLIVAR - Pago realizado	9.321,04 €	7.922,88 €	914,39 €	483,77 €

RECINTOS RESUELTOS

REF.	REFERENCIA SIGPAC	CULTIVO DESCRIPCIÓN CULTIVO	S/R G.PAGO	PEND. MEDIA (%)	SUP. DEC. ADMISIBLE (ha)	SUP. COMPROM. (ha)	SUP. AJUSTADA COMPROM. (1) (ha)	SUP. CONY. SIGPAC (ha)	SUP. CERTIE (ha)	SUP. CAMPO (ha)	SUP. CAMPO DETER. CULT. DECLARADO (ha)	SUP. DEC. REDUCIDA (ha)	SUP. RESUELTA (ha)
-1532996	21-067-001-00185-003	101010 OLIVAR-PICUAL	S 429	4,50	0,30	0,26	0,26		0,26			0,26	0,26
4098432	21-057-013-00132-002	101010 OLIVAR-PICUAL	S 429	4,10	2,81	2,81	2,81		2,81			2,81	2,81
4240391	21-057-013-00001-002	101323 OLIVAR-VERDIAL DE HUEVAR	S 429	4,50	1,51	1,51	1,51		1,51			1,51	1,51
4240395	21-057-014-00015-001	101007 OLIVAR-MANZANILLA	S 429	4,20	1,68	1,68	1,68		1,68			1,68	1,68
1700000006954250	21-057-013-00091-001	101010 OLIVAR-PICUAL	S 429	5,30	0,57	0,57	0,57		0,57			0,57	0,57
1700000006954252	21-057-013-00088-001	101323 OLIVAR-VERDIAL DE HUEVAR	S 429	3,60	1,15	1,15	1,15		1,15			1,15	1,15
1700000006954253	21-057-013-00089-001	101007 OLIVAR-MANZANILLA	S 429	4,10	0,30	0,30	0,30		0,30			0,30	0,30
1700000006954254	21-057-013-00085-001	101323 OLIVAR-VERDIAL DE HUEVAR	S 429	1,80	0,33	0,33	0,33		0,33			0,33	0,33
1700000006954255	21-057-013-00087-001	101323 OLIVAR-VERDIAL DE HUEVAR	S 429	2,10	0,37	0,37	0,37		0,37			0,37	0,37
1700000006954256	21-057-013-00082-001	101323 OLIVAR-VERDIAL DE HUEVAR	S 429	3,80	0,37	0,37	0,37		0,37			0,37	0,37
1700000006954262	21-057-014-00083-001	101323 OLIVAR-VERDIAL DE HUEVAR	S 429	3,80	0,45	0,45	0,45		0,45			0,45	0,45
1700000006954263	21-057-014-00170-002	101323 OLIVAR-VERDIAL DE HUEVAR	S 429	5,20	0,52	0,52	0,52		0,52			0,52	0,52
1700000006954266	21-057-014-00101-001	101007 OLIVAR-MANZANILLA	S 429	4,50	1,16	1,16	1,16		1,16			1,16	1,16
1700000006954269	21-057-014-00175-001	101323 OLIVAR-VERDIAL DE HUEVAR	S 429	4,80	0,52	0,52	0,52		0,52			0,52	0,52
1700000006954270	21-057-014-00174-001	101323 OLIVAR-VERDIAL DE HUEVAR	S 429	4,70	0,50	0,50	0,50		0,50			0,50	0,50
1700000006954284	21-057-014-00028-001	101010 OLIVAR-PICUAL	S 429	4,50	1,71	1,71	1,71		1,71			1,71	1,71
1700000006954285	21-057-014-00049-001	101010 OLIVAR-PICUAL	S 429	5,00	0,95	0,95	0,95		0,95			0,95	0,95
1700000006954287	21-057-014-00141-002	101010 OLIVAR-PICUAL	S 429	4,20	1,21	1,21	1,21		1,21			1,21	1,21
1700000006954289	21-057-014-00038-002	101007 OLIVAR-MANZANILLA	S 429	3,40	1,08	1,08	1,08		1,08			1,08	1,08
1700000006954290	21-057-014-00038-003	101007 OLIVAR-MANZANILLA	S 429	3,90	0,53	0,53	0,53		0,53			0,53	0,53
1700000006954291	21-057-014-00075-001	101007 OLIVAR-MANZANILLA	S 429	3,50	2,32	2,32	2,32		2,32			2,32	2,32
1700000006954292	21-057-014-00179-001	101007 OLIVAR-MANZANILLA	S 429	4,60	0,32	0,32	0,32		0,32			0,32	0,32
1700000006954293	21-057-014-00178-001	101007 OLIVAR-MANZANILLA	S 429	3,10	0,39	0,39	0,39		0,39			0,39	0,39
1700000006954294	21-057-014-00181-001	101010 OLIVAR-PICUAL	S 429	8,90	0,62	0,62	0,62		0,62			0,62	0,62
1700000006954295	21-057-014-00180-001	101010 OLIVAR-PICUAL	S 429	6,50	0,60	0,60	0,60		0,60			0,60	0,60
1700000006954296	21-057-014-00182-003	101010 OLIVAR-PICUAL	S 429	8,40	0,87	0,87	0,87		0,87			0,87	0,87
1700000006954297	21-057-014-00177-001	101010 OLIVAR-PICUAL	S 429	3,40	0,43	0,43	0,43		0,43			0,43	0,43
1700000006954299	21-067-001-00068-002	101010 OLIVAR-PICUAL	S 429	5,80	1,56	1,56	1,56		1,56			1,56	1,56
1700000006954300	21-057-014-00192-003	101010 OLIVAR-PICUAL	S 429	3,50	0,03	0,03	0,03		0,03			0,03	0,03
1700000006954305	21-067-001-00166-002	101323 OLIVAR-VERDIAL DE HUEVAR	S 429	4,20	2,45	2,45	2,45		2,45			2,45	2,45
1700000006954307	21-057-014-00192-002	101323 OLIVAR-VERDIAL DE HUEVAR	S 429	3,60	4,68	4,68	4,68		4,68			4,68	4,68
1700000006954316	21-067-001-00084-002	101010 OLIVAR-PICUAL	S 429	5,20	1,49	1,49	1,49		1,49			1,49	1,49
1700000006954321	21-067-001-00185-004	101010 OLIVAR-PICUAL	S 429	9,30	0,88	0,88	0,88		0,88			0,88	0,88
1700000006954322	21-067-001-00185-003	101010 OLIVAR-PICUAL	S 429	4,50	3,47	3,03	3,03		3,03			3,03	3,03

(1) Superficie declarada admisible ajustada con la superficie comprometida.
 (2) Factor de penalización valorando el alcance para el tipo de compromiso.

Puede verificar la integridad de una copia de este documento mediante la lectura del código QR adjunto o mediante el acceso a la dirección <https://ws050.juntadeandalucia.es/verificarFirma> indicando el código de VERIFICACIÓN

FIRMADO POR

RAQUEL MARIA ESPIN CRESPO

18/12/2024

VERIFICACIÓN

Pk2jmBDMDBSWPSC42MTUWFP24ALUB4

PÁG. 530/2078



**INCIDENCIAS****INCIDENCIA DESCRIPCIÓN**

- 4272 Verifica que las líneas de declaración de las Solicitudes Únicas no tienen solapes con la capa de Retroactividad Gráfica (ambas de la misma campaña) a nivel de expediente/línea de declaración gráfica de la solicitud.
Ref:170000006954321 Recinto:21-067-001-00185-00004 Cultivo: - Agregado de la referencia del recinto.:0 Zona de la referencia del recinto.:0 Superficie solapada.:0,05 Id. Incid.:101074664
- 100400 Recinto con cultivo, variedad, régimen de explotación o uso Siggac no compatible con la operación solicitada (Anexo IV.I Cultivos y variedades elegibles para las Intervenciones. Orden de 28 de marzo de 2023).
Ref:-1533022 Recinto:21-057-014-00146-00001 Cultivo:101010 OLIVAR-PICUAL Secano Uso:FY
- 100402 Recinto solicitado no forma parte de ningún organismo de control autorizado para la producción ecológica en Andalucía o fecha de inscripción posterior al plazo establecido (Anexo I. Criterios de Subvencionabilidad. Orden 28 de marzo de 2023).
Ref:-1533053 Recinto:21-057-013-00074-00001 Cultivo:101323 OLIVAR-VERDIAL DE HUEVAR Secano
Ref:-1533025 Recinto:21-057-014-00012-00002 Cultivo:101323 OLIVAR-VERDIAL DE HUEVAR Secano
Ref:-1533022 Recinto:21-057-014-00146-00001 Cultivo:101010 OLIVAR-PICUAL Secano
Ref:-1533023 Recinto:21-057-014-00146-00002 Cultivo:101323 OLIVAR-VERDIAL DE HUEVAR Secano
Ref:170000006954310 Recinto:21-057-014-00182-00006 Cultivo:101323 OLIVAR-VERDIAL DE HUEVAR Secano
Ref:170000006954306 Recinto:21-067-001-00167-00002 Cultivo:101323 OLIVAR-VERDIAL DE HUEVAR Secano
Ref:-1533055 Recinto:21-067-011-00001-00009 Cultivo:101010 OLIVAR-PICUAL Secano
Ref:-1533054 Recinto:21-067-011-00006-00001 Cultivo:101010 OLIVAR-PICUAL Secano
- 100424 Solicita recinto que no está comprometido para la operación.
Ref:-1533053 Recinto:21-057-013-00074-00001 Cultivo:101323 OLIVAR-VERDIAL DE HUEVAR Secano
Ref:-1533025 Recinto:21-057-014-00012-00002 Cultivo:101323 OLIVAR-VERDIAL DE HUEVAR Secano
Ref:-1533022 Recinto:21-057-014-00146-00001 Cultivo:101010 OLIVAR-PICUAL Secano
Ref:-1533023 Recinto:21-057-014-00146-00002 Cultivo:101323 OLIVAR-VERDIAL DE HUEVAR Secano
Ref:170000006954310 Recinto:21-057-014-00182-00006 Cultivo:101323 OLIVAR-VERDIAL DE HUEVAR Secano
Ref:170000006954306 Recinto:21-067-001-00167-00002 Cultivo:101323 OLIVAR-VERDIAL DE HUEVAR Secano
Ref:-1533055 Recinto:21-067-011-00001-00009 Cultivo:101010 OLIVAR-PICUAL Secano
Ref:-1533054 Recinto:21-067-011-00006-00001 Cultivo:101010 OLIVAR-PICUAL Secano

(1) Superficie declarada admisible ajustada con la superficie comprometida.
(2) Factor de penalización valorando el alcance para el tipo de compromiso.

Puede verificar la integridad de una copia de este documento mediante la lectura del código QR adjunto o mediante el acceso a la dirección <https://ws050.juntadeandalucia.es/verificarFirma> indicando el código de VERIFICACIÓN

FIRMADO POR	RAQUEL MARIA ESPIN CRESPO	18/12/2024	
VERIFICACIÓN	Pk2jmBDMDBSWPSC42MTUWFP24ALUB4	PÁG. 531/2078	



APELLIDOS Y NOMBRE / RAZÓN SOCIAL
EXPLOTACIONES DE GANADO IBERICO S.L.

NIF
***9709*

EXPEDIENTE
1134122

ANUALIDAD DE PAGO
1ª

IMPORTES POR ANUALIDAD

	2023	2024	2025	2026	2027
IMPORTE MÁXIMO SUBVENCIONABLE	6.161,25 €	6.161,25 €	6.161,25 €	6.161,25 €	6.161,25 €
IMPORTE MEDIO DE TRANSFERENCIA (€/ha)	82,15 €	82,15 €	82,15 €	82,15 €	82,15 €

RESUMEN DE UNIDADES

Cód	GRUPO DE PAGO	Sup. Dec. Admisible (ha)	Sup. Comprometida (ha)	Sup. ajustada compromiso (1) (ha)	% sobredec.	Sup. Resuelta (ha)	Importe Declarado	Importe Topado	Importe Resuelto	Importe tras sobredec.
428	PASTOS ASOCIADOS A GANADERÍA ECOLÓGICA	380,52		75,00	0,00	75,00	6.161,25	6.161,25	6.161,25	6.161,25
TOTAL		380,52	75,00	75,00		75,00	6.161,25	6.161,25	6.161,25	6.161,25

APLICACIÓN DE REDUCCIONES Y PENALIZACIONES

GRUPO DE PAGO	Importe Calculado	Importe prerreduc.	Criterios de subvencionabilidad y compromisos	Presentación tardía	Omisión declaración	Condicionidad	IMPORTE (Euros) RESUELTO
PASTOS ASOCIADOS A GANADERÍA	6.161,25	6.161,25	0,00	0,00	0,00	0,00	6.161,25
TOTAL	6.161,25	6.161,25					6.161,25

RESUMEN DE PAGOS

	RESUELTO	FEADER	MAPA	CAPADR
PASTOS ASOCIADOS A GANADERÍA ECOLÓGICA - Pago realizado	6.161,25 €	5.237,06 €	604,42 €	319,77 €

RECINTOS RESUELTOS

REE	REFERENCIA SIGPAC	CULTIVO DESCRIPCIÓN CULTIVO	S/R G.PAGO	PEND. MEDIA (%)	SUP. DEC. ADMISIBLE (ha)	SUP. COMPROM. (ha)	SUP. AJUSTADA COMPROM. (1) (ha)	SUP. CONV. SIGPAC (ha)	SUP. CERTIF. (ha)	SUP. CAMPO (ha)	SUP. CAMPO DETER. CULT. DECLARADO (ha)	SUP. DEC. REDUCIDA (ha)	SUP. RESUELTA (ha)
-1390634	21-068-016-00011-028	62000 PASTOS PERMANENTES DE 5 O MAS AÑOS-SIN VARIEDAD	S 428	23,80	13,98	13,98	13,98		40,09			13,98	13,98
-1390633	21-068-016-00011-031	62000 PASTOS PERMANENTES DE 5 O MAS AÑOS-SIN VARIEDAD	S 428	27,90	5,62	5,19	5,19		5,19			5,19	5,19
-1390632	21-068-016-00011-031	62000 PASTOS PERMANENTES DE 5 O MAS AÑOS-SIN VARIEDAD	S 428	27,90	8,43	7,78	7,78		7,78			7,78	7,78
1700000006903590	21-068-015-00023-001	62000 PASTOS PERMANENTES DE 5 O MAS AÑOS-SIN VARIEDAD	S 428	29,80	21,40	21,40	21,40		28,53			21,40	21,40
1700000006903596	21-078-012-00012-002	62000 PASTOS PERMANENTES DE 5 O MAS AÑOS-SIN VARIEDAD	S 428	24,70	30,66	30,66	30,66		40,88			30,66	30,66
1700000006903598	21-068-016-00011-026	62000 PASTOS PERMANENTES DE 5 O MAS AÑOS-SIN VARIEDAD	S 428	30,20	2,97	2,97	2,97		6,60			2,97	2,97
1700000006903599	21-068-016-00011-011	62000 PASTOS PERMANENTES DE 5 O MAS AÑOS-SIN VARIEDAD	S 428	22,20	1,88	1,88	1,88		2,51			1,88	1,88
1700000006903602	21-068-015-00024-001	62000 PASTOS PERMANENTES DE 5 O MAS AÑOS-SIN VARIEDAD	S 428	39,40	19,34	19,34	19,34		29,76			19,34	19,34
1700000006903603	21-078-011-00007-004	62000 PASTOS PERMANENTES DE 5 O MAS AÑOS-SIN VARIEDAD	S 428	10,70	1,17	1,17	1,17		1,17			1,17	1,17
1700000006903604	21-068-015-00029-001	62000 PASTOS PERMANENTES DE 5 O MAS AÑOS-SIN VARIEDAD	S 428	35,50	18,51	18,51	18,51		24,68			18,51	18,51
1700000006903605	21-068-016-00010-001	62000 PASTOS PERMANENTES DE 5 O MAS AÑOS-SIN VARIEDAD	S 428	9,90	0,21	0,21	0,21		0,33			0,21	0,21
1700000006903606	21-068-016-00011-020	62000 PASTOS PERMANENTES DE 5 O MAS AÑOS-SIN VARIEDAD	S 428	27,40	29,76	29,76	29,76		54,10			29,76	29,76
1700000006903607	21-068-016-00011-024	62000 PASTOS PERMANENTES DE 5 O MAS AÑOS-SIN VARIEDAD	S 428	23,60	0,03	0,03	0,03		0,08			0,03	0,03
1700000006903608	21-068-016-00011-023	62000 PASTOS PERMANENTES DE 5 O MAS AÑOS-SIN VARIEDAD	S 428	12,60	0,01	0,01	0,01		0,02			0,01	0,01
1700000006903609	21-068-016-00011-022	62000 PASTOS PERMANENTES DE 5 O MAS AÑOS-SIN VARIEDAD	S 428	14,10	0,01	0,01	0,01		0,02			0,01	0,01
1700000006903611	21-068-016-00012-002	62000 PASTOS PERMANENTES DE 5 O MAS AÑOS-SIN VARIEDAD	S 428	34,00	27,84	27,84	27,84		32,75			27,84	27,84
1700000006903612	21-078-011-00007-002	62000 PASTOS PERMANENTES DE 5 O MAS AÑOS-SIN VARIEDAD	S 428	31,90	131,75	131,75	131,75		202,69			131,75	131,75
1700000006903614	21-068-015-00023-006	62000 PASTOS PERMANENTES DE 5 O MAS AÑOS-SIN VARIEDAD	S 428	42,20	2,67	2,67	2,67		4,85			2,67	2,67
1700000006903617	21-078-011-00022-001	62000 PASTOS PERMANENTES DE 5 O MAS AÑOS-SIN VARIEDAD	S 428	31,30	2,51	2,51	2,51		3,35			2,51	2,51
1700000006903618	21-068-015-00028-006	62000 PASTOS PERMANENTES DE 5 O MAS AÑOS-SIN VARIEDAD	S 428	32,20	30,47	30,47	30,47		35,85			30,47	30,47
1700000006903619	21-068-015-00028-001	62000 PASTOS PERMANENTES DE 5 O MAS AÑOS-SIN VARIEDAD	S 428	29,50	31,30	31,30	31,30		36,82			31,30	31,30

(1) Superficie declarada admisible ajustada con la superficie comprometida.
(2) Factor de penalización valorando el alcance para el tipo de compromiso.

Puede verificar la integridad de una copia de este documento mediante la lectura del código QR adjunto o mediante el acceso a la dirección <https://ws050.juntadeandalucia.es/verificarFirma> indicando el código de VERIFICACIÓN

FIRMADO POR

RAQUEL MARIA ESPIN CRESPO

18/12/2024

VERIFICACIÓN

Pk2jmBDMDBSWPSC42MTUWFP24ALUB4

PÁG. 532/2078



**INCIDENCIAS****INCIDENCIA DESCRIPCIÓN**

- 100407 Explotación solicitada no forma parte de ningún organismo de control autorizado para la producción ecológica en Andalucía o fecha de inscripción posterior al plazo establecido (Anexo I. Criterios de Subvencionabilidad. Orden 28 de marzo de 2023).
Explotación:ES21069000009 Especie:PORCINO
Explotación:ES21069000050 Especie:PORCINO
- 100415 Carga ganadera mínima de expediente no exclusivamente avícola inferior a 0,1 UGM/ha (Anexo I. Criterios de Subvencionabilidad. Orden 28 de marzo de 2023).
Carga Ganadera Min.:0,09 Superficie:572,58 UGMs:53,49
- 100424 Solicita recinto que no está comprometido para la operación.
Ref:170000006903616 Recinto:21-068-016-00011-00025 Cultivo:62000 PASTOS PERMANENTES DE 5 O MAS AÑOS-SIN VARIEDAD Secano

Datos considerados para el Cálculo de la Carga Ganadera mínima y máxima del expediente

Explotación	Especie	Inscrito en Sipea y Admisible	Ugm Calculada para CG Mínima	Ugm Calculada para CG Máxima
ES21069000009	BOVINA	SI	45,78	45,78
ES21069000009	OVINA	SI	7,71	7,71
ES21069000009	PORCINO	NO	0,00	16,60
ES21069000050	PORCINO	NO	0,00	0,00
			53,49	70,09

Superficie determinada para Cálculo Carga Ganadera Mínima: 572,58 ha

Superficie determinada para Cálculo Carga Ganadera Máxima: 573,66 ha

Carga Ganadera Mínima Expediente: 0,09 ugm/ha

Carga Ganadera Máxima Expediente: 0,12 ugm/ha

Los importes del Grupo de Pago de pastos de este expediente han sido ajustados por no llegar a la carga ganadera mínima de 0,3

Recintos Determinados para el Cálculo de Garga Ganadera Mínima

REF.	REFERENCIA SIGPAC	CULTIVO	DESCRIPCIÓN CULTIVO	S/R	SUP. RESUELTA (ha)
-1390634	21-068-016-00011-00028	62000	PASTOS PERMANENTES DE 5 O MAS AÑOS-SIN VARIEDAD	S	13,98
-1390633	21-068-016-00011-00031	62000	PASTOS PERMANENTES DE 5 O MAS AÑOS-SIN VARIEDAD	S	5,19
-1390632	21-068-016-00011-00031	62000	PASTOS PERMANENTES DE 5 O MAS AÑOS-SIN VARIEDAD	S	7,78
-1025473	21-068-015-00024-00003	62000	PASTOS PERMANENTES DE 5 O MAS AÑOS-SIN VARIEDAD	S	1,09
170000006903590	21-068-015-00023-00001	62000	PASTOS PERMANENTES DE 5 O MAS AÑOS-SIN VARIEDAD	S	21,40
170000006903591	21-078-012-00017-00003	62000	PASTOS PERMANENTES DE 5 O MAS AÑOS-SIN VARIEDAD	S	6,70
170000006903592	21-068-015-00033-00002	62000	PASTOS PERMANENTES DE 5 O MAS AÑOS-SIN VARIEDAD	S	8,96
170000006903593	21-078-012-00018-00002	62000	PASTOS PERMANENTES DE 5 O MAS AÑOS-SIN VARIEDAD	S	11,45
170000006903594	21-078-012-00017-00002	62000	PASTOS PERMANENTES DE 5 O MAS AÑOS-SIN VARIEDAD	S	0,85
170000006903595	21-068-015-00033-00001	62000	PASTOS PERMANENTES DE 5 O MAS AÑOS-SIN VARIEDAD	S	20,17
170000006903596	21-078-012-00012-00002	62000	PASTOS PERMANENTES DE 5 O MAS AÑOS-SIN VARIEDAD	S	30,66
170000006903597	21-068-016-00011-00021	62000	PASTOS PERMANENTES DE 5 O MAS AÑOS-SIN VARIEDAD	S	54,71
170000006903598	21-068-016-00011-00026	62000	PASTOS PERMANENTES DE 5 O MAS AÑOS-SIN VARIEDAD	S	2,97
170000006903599	21-068-016-00011-00011	62000	PASTOS PERMANENTES DE 5 O MAS AÑOS-SIN VARIEDAD	S	1,88
170000006903600	21-068-016-00011-00028	62000	PASTOS PERMANENTES DE 5 O MAS AÑOS-SIN VARIEDAD	S	26,06
170000006903601	21-068-016-00011-00027	62000	PASTOS PERMANENTES DE 5 O MAS AÑOS-SIN VARIEDAD	S	48,98
170000006903602	21-068-015-00024-00001	62000	PASTOS PERMANENTES DE 5 O MAS AÑOS-SIN VARIEDAD	S	19,34
170000006903603	21-078-011-00007-00004	62000	PASTOS PERMANENTES DE 5 O MAS AÑOS-SIN VARIEDAD	S	1,17
170000006903604	21-068-015-00029-00001	62000	PASTOS PERMANENTES DE 5 O MAS AÑOS-SIN VARIEDAD	S	18,51

(1) Superficie declarada admisible ajustada con la superficie comprometida.
(2) Factor de penalización valorando el alcance para el tipo de compromiso.

Puede verificar la integridad de una copia de este documento mediante la lectura del código QR adjunto o mediante el acceso a la dirección <https://ws050.juntadeandalucia.es/verificarFirma> indicando el código de VERIFICACIÓN

FIRMADO POR

RAQUEL MARIA ESPIN CRESPO

18/12/2024

VERIFICACIÓN

Pk2jmBDMDBSWPSC42MTUWFP24ALUB4

PÁG. 533/2078



**Datos considerados para el Cálculo de la Carga Ganadera mínima y máxima del expediente****Recintos Determinados para el Cálculo de Garga Ganadera Mínima**

REF.	REFERENCIA SIGPAC	CULTIVO	DESCRIPCIÓN CULTIVO	S/R	SUP. RESUELTA (ha)
1700000006903605	21-068-016-00010-00001	62000	PASTOS PERMANENTES DE 5 O MAS AÑOS-SIN VARIEDAD	S	0,21
1700000006903606	21-068-016-00011-00020	62000	PASTOS PERMANENTES DE 5 O MAS AÑOS-SIN VARIEDAD	S	29,76
1700000006903607	21-068-016-00011-00024	62000	PASTOS PERMANENTES DE 5 O MAS AÑOS-SIN VARIEDAD	S	0,03
1700000006903608	21-068-016-00011-00023	62000	PASTOS PERMANENTES DE 5 O MAS AÑOS-SIN VARIEDAD	S	0,01
1700000006903609	21-068-016-00011-00022	62000	PASTOS PERMANENTES DE 5 O MAS AÑOS-SIN VARIEDAD	S	0,01
1700000006903610	21-078-011-00007-00003	62000	PASTOS PERMANENTES DE 5 O MAS AÑOS-SIN VARIEDAD	S	7,20
1700000006903611	21-068-016-00012-00002	62000	PASTOS PERMANENTES DE 5 O MAS AÑOS-SIN VARIEDAD	S	27,84
1700000006903612	21-078-011-00007-00002	62000	PASTOS PERMANENTES DE 5 O MAS AÑOS-SIN VARIEDAD	S	131,75
1700000006903613	21-068-016-00025-00001	62000	PASTOS PERMANENTES DE 5 O MAS AÑOS-SIN VARIEDAD	S	5,30
1700000006903614	21-068-015-00023-00006	62000	PASTOS PERMANENTES DE 5 O MAS AÑOS-SIN VARIEDAD	S	2,67
1700000006903615	21-068-016-00013-00001	62000	PASTOS PERMANENTES DE 5 O MAS AÑOS-SIN VARIEDAD	S	1,67
1700000006903617	21-078-011-00022-00001	62000	PASTOS PERMANENTES DE 5 O MAS AÑOS-SIN VARIEDAD	S	2,51
1700000006903618	21-068-015-00028-00006	62000	PASTOS PERMANENTES DE 5 O MAS AÑOS-SIN VARIEDAD	S	30,47
1700000006903619	21-068-015-00028-00001	62000	PASTOS PERMANENTES DE 5 O MAS AÑOS-SIN VARIEDAD	S	31,30

Recintos Determinados para el Cálculo de Garga Ganadera Máxima

REF.	REFERENCIA SIGPAC	CULTIVO	DESCRIPCIÓN CULTIVO	S/R	SUP. RESUELTA (ha)
-1390634	21-068-016-00011-00028	62000	PASTOS PERMANENTES DE 5 O MAS AÑOS-SIN VARIEDAD	S	13,98
-1390633	21-068-016-00011-00031	62000	PASTOS PERMANENTES DE 5 O MAS AÑOS-SIN VARIEDAD	S	5,62
-1390632	21-068-016-00011-00031	62000	PASTOS PERMANENTES DE 5 O MAS AÑOS-SIN VARIEDAD	S	8,43
-1025473	21-068-015-00024-00003	62000	PASTOS PERMANENTES DE 5 O MAS AÑOS-SIN VARIEDAD	S	1,09
1700000006903590	21-068-015-00023-00001	62000	PASTOS PERMANENTES DE 5 O MAS AÑOS-SIN VARIEDAD	S	21,40
1700000006903591	21-078-012-00017-00003	62000	PASTOS PERMANENTES DE 5 O MAS AÑOS-SIN VARIEDAD	S	6,70
1700000006903592	21-068-015-00033-00002	62000	PASTOS PERMANENTES DE 5 O MAS AÑOS-SIN VARIEDAD	S	8,96
1700000006903593	21-078-012-00018-00002	62000	PASTOS PERMANENTES DE 5 O MAS AÑOS-SIN VARIEDAD	S	11,45
1700000006903594	21-078-012-00017-00002	62000	PASTOS PERMANENTES DE 5 O MAS AÑOS-SIN VARIEDAD	S	0,85
1700000006903595	21-068-015-00033-00001	62000	PASTOS PERMANENTES DE 5 O MAS AÑOS-SIN VARIEDAD	S	20,17
1700000006903596	21-078-012-00012-00002	62000	PASTOS PERMANENTES DE 5 O MAS AÑOS-SIN VARIEDAD	S	30,66
1700000006903597	21-068-016-00011-00021	62000	PASTOS PERMANENTES DE 5 O MAS AÑOS-SIN VARIEDAD	S	54,71
1700000006903598	21-068-016-00011-00026	62000	PASTOS PERMANENTES DE 5 O MAS AÑOS-SIN VARIEDAD	S	2,97
1700000006903599	21-068-016-00011-00011	62000	PASTOS PERMANENTES DE 5 O MAS AÑOS-SIN VARIEDAD	S	1,88
1700000006903600	21-068-016-00011-00028	62000	PASTOS PERMANENTES DE 5 O MAS AÑOS-SIN VARIEDAD	S	26,06
1700000006903601	21-068-016-00011-00027	62000	PASTOS PERMANENTES DE 5 O MAS AÑOS-SIN VARIEDAD	S	48,98
1700000006903602	21-068-015-00024-00001	62000	PASTOS PERMANENTES DE 5 O MAS AÑOS-SIN VARIEDAD	S	19,34
1700000006903603	21-078-011-00007-00004	62000	PASTOS PERMANENTES DE 5 O MAS AÑOS-SIN VARIEDAD	S	1,17
1700000006903604	21-068-015-00029-00001	62000	PASTOS PERMANENTES DE 5 O MAS AÑOS-SIN VARIEDAD	S	18,51
1700000006903605	21-068-016-00010-00001	62000	PASTOS PERMANENTES DE 5 O MAS AÑOS-SIN VARIEDAD	S	0,21

(1) Superficie declarada admisible ajustada con la superficie comprometida.
(2) Factor de penalización valorando el alcance para el tipo de compromiso.

Puede verificar la integridad de una copia de este documento mediante la lectura del código QR adjunto o mediante el acceso a la dirección <https://ws050.juntadeandalucia.es/verificarFirma> indicando el código de VERIFICACIÓN

FIRMADO POR

RAQUEL MARIA ESPIN CRESPO

18/12/2024

VERIFICACIÓN

Pk2jmBDMDBSWPSC42MTUWFP24ALUB4

PÁG. 534/2078



**Datos considerados para el Cálculo de la Carga Ganadera mínima y máxima del expediente****Recintos Determinados para el Cálculo de Garga Ganadera Máxima**

REF.	REFERENCIA SIGPAC	CULTIVO	DESCRIPCIÓN CULTIVO	SUP.	
				S/R	RESUELTA (ha)
1700000006903606	21-068-016-00011-00020	62000	PASTOS PERMANENTES DE 5 O MAS AÑOS-SIN VARIEDAD	S	29,76
1700000006903607	21-068-016-00011-00024	62000	PASTOS PERMANENTES DE 5 O MAS AÑOS-SIN VARIEDAD	S	0,03
1700000006903608	21-068-016-00011-00023	62000	PASTOS PERMANENTES DE 5 O MAS AÑOS-SIN VARIEDAD	S	0,01
1700000006903609	21-068-016-00011-00022	62000	PASTOS PERMANENTES DE 5 O MAS AÑOS-SIN VARIEDAD	S	0,01
1700000006903610	21-078-011-00007-00003	62000	PASTOS PERMANENTES DE 5 O MAS AÑOS-SIN VARIEDAD	S	7,20
1700000006903611	21-068-016-00012-00002	62000	PASTOS PERMANENTES DE 5 O MAS AÑOS-SIN VARIEDAD	S	27,84
1700000006903612	21-078-011-00007-00002	62000	PASTOS PERMANENTES DE 5 O MAS AÑOS-SIN VARIEDAD	S	131,75
1700000006903613	21-068-016-00025-00001	62000	PASTOS PERMANENTES DE 5 O MAS AÑOS-SIN VARIEDAD	S	5,30
1700000006903614	21-068-015-00023-00006	62000	PASTOS PERMANENTES DE 5 O MAS AÑOS-SIN VARIEDAD	S	2,67
1700000006903615	21-068-016-00013-00001	62000	PASTOS PERMANENTES DE 5 O MAS AÑOS-SIN VARIEDAD	S	1,67
1700000006903616	21-068-016-00011-00025	62000	PASTOS PERMANENTES DE 5 O MAS AÑOS-SIN VARIEDAD	S	0,00
1700000006903617	21-078-011-00022-00001	62000	PASTOS PERMANENTES DE 5 O MAS AÑOS-SIN VARIEDAD	S	2,51
1700000006903618	21-068-015-00028-00006	62000	PASTOS PERMANENTES DE 5 O MAS AÑOS-SIN VARIEDAD	S	30,47
1700000006903619	21-068-015-00028-00001	62000	PASTOS PERMANENTES DE 5 O MAS AÑOS-SIN VARIEDAD	S	31,30

Incidencias de carga ganadera**INCIDENCIA DESCRIPCIÓN**

4272	Verifica que las líneas de declaración de las Solicitudes Únicas no tienen solapes con la capa de Retroactividad Gráfica (ambas de la misma campaña) a nivel de expediente/línea de declaración gráfica de la solicitud. Ref:1700000006903595 Recinto:21-068-015-00033-00001 Cultivo: - Agregado de la referencia del recinto.:0 Zona de la referencia del recinto.:0 Superficie solapada.:80,67 Id. Incid.:5093342
100407	Explotación solicitada no forma parte de ningún organismo de control autorizado para la producción ecológica en Andalucía o fecha de inscripción posterior al plazo establecido (Anexo I. Criterios de Subvencionabilidad. Orden 28 de marzo de 2023). Explotación:ES210690000009 Especie:PORCINO Explotación:ES210690000050 Especie:PORCINO

(1) Superficie declarada admisible ajustada con la superficie comprometida.
(2) Factor de penalización valorando el alcance para el tipo de compromiso.

Puede verificar la integridad de una copia de este documento mediante la lectura del código QR adjunto o mediante el acceso a la dirección <https://ws050.juntadeandalucia.es/verificarFirma> indicando el código de VERIFICACIÓN

FIRMADO POR	RAQUEL MARIA ESPIN CRESPO	18/12/2024	
VERIFICACIÓN	Pk2jmBDMDBSWPSC42MTUWFP24ALUB4	PÁG. 535/2078	

**APELLIDOS Y NOMBRE / RAZÓN SOCIAL**

EXPLOTACIONES DEL PRADO, S.C.

NIF

***8498*

EXPEDIENTE

1151478

ANUALIDAD DE PAGO

1ª

IMPORTES POR ANUALIDAD

	2023	2024	2025	2026	2027
IMPORTE MÁXIMO SUBVENCIONABLE	6.161,25 €	6.161,25 €	6.161,25 €	6.161,25 €	6.161,25 €
IMPORTE MEDIO DE TRANSFERENCIA (€/ha)	82,15 €	82,15 €	82,15 €	82,15 €	82,15 €

RESUMEN DE UNIDADES

Cód	GRUPO DE PAGO	Sup. Dec. Admisible (ha)	Sup. Comprometida (ha)	Sup. ajustada compromiso (1) (ha)	% sobredec.	Sup. Resuelta (ha)	Importe Declarado	Importe Topado	Importe Resuelto	Importe tras sobredec.
428	PASTOS ASOCIADOS A GANADERÍA ECOLÓGICA	471,39		75,00	0,00	75,00	6.161,25	6.161,25	6.161,25	6.161,25
TOTAL		471,39	75,00	75,00		75,00	6.161,25	6.161,25	6.161,25	6.161,25

APLICACIÓN DE REDUCCIONES Y PENALIZACIONES

GRUPO DE PAGO	Importe Calculado	Importe prereduc.	Criterios de subvencionabilidad y compromisos	Presentación tardía	Omisión declaración	Condicionality	IMPORTE (Euros) RESUELTO
PASTOS ASOCIADOS A GANADERÍA	6.161,25	6.161,25	0,00	0,00	0,00	0,00	6.161,25
TOTAL	6.161,25	6.161,25					6.161,25

RESUMEN DE PAGOS

	RESUELTO	FEADER	MAPA	CAPADR
PASTOS ASOCIADOS A GANADERÍA ECOLÓGICA - Pago realizado	6.161,25 €	5.237,06 €	604,42 €	319,77 €

(1) Superficie declarada admisible ajustada con la superficie comprometida.
(2) Factor de penalización valorando el alcance para el tipo de compromiso.Puede verificar la integridad de una copia de este documento mediante la lectura del código QR adjunto o mediante el acceso a la dirección <https://ws050.juntadeandalucia.es/verificarFirma> indicando el código de VERIFICACIÓN

FIRMADO POR

RAQUEL MARIA ESPIN CRESPO

18/12/2024

VERIFICACIÓN

Pk2jmBDMDBSWPSC42MTUWFP24ALUB4

PÁG. 536/2078



**RECINTOS RESUELTOS**

REF.	REFERENCIA SIGPAC	CULTIVO	DESCRIPCIÓN CULTIVO	S/R	G.PAGO	PEND. MEDIA (%)	SUP. ADMISIBLE (ha)	SUP. COMPROM. (ha)	SUP. AJUSTADA COMPR.(1) (ha)	SUP. CONV. SIGPAC (ha)	SUP. CERTIF. (ha)	SUP. CAMPO (ha)	SUP. CAMPO DETER. CULT. DECLARADO (ha)	SUP. DEC. REDUCIDA (ha)	SUP. RESUELTA (ha)
-1586301	21-036-003-00044-007	62000	PASTOS PERMANENTES DE 5 O MAS AÑOS-SIN VARIEDAD	S	428	26,50	0,08	0,08	0,08		0,10			0,08	0,08
-1586300	21-036-003-00044-006	62000	PASTOS PERMANENTES DE 5 O MAS AÑOS-SIN VARIEDAD	S	428	20,90	0,50	0,50	0,50		0,59			0,50	0,50
-1586299	21-036-003-00044-005	62000	PASTOS PERMANENTES DE 5 O MAS AÑOS-SIN VARIEDAD	S	428	14,50	0,12	0,12	0,12		0,14			0,12	0,12
-1586298	21-036-003-00043-001	62000	PASTOS PERMANENTES DE 5 O MAS AÑOS-SIN VARIEDAD	S	428	28,20	8,03	8,03	8,03		10,70			8,03	8,03
-1586297	21-036-003-00042-002	62000	PASTOS PERMANENTES DE 5 O MAS AÑOS-SIN VARIEDAD	S	428	43,10	0,16	0,16	0,16		0,25			0,16	0,16
-106727	21-078-021-00282-012	62000	PASTOS PERMANENTES DE 5 O MAS AÑOS-SIN VARIEDAD	S	428	11,50	0,17	0,17	0,17		0,20			0,17	0,17
170000006956564	21-036-003-00043-004	62000	PASTOS PERMANENTES DE 5 O MAS AÑOS-SIN VARIEDAD	S	428	21,30	0,54	0,54	0,54		0,72			0,54	0,54
170000006956566	21-036-005-00003-004	62000	PASTOS PERMANENTES DE 5 O MAS AÑOS-SIN VARIEDAD	S	428	23,50	78,00	78,00	78,00		91,77			78,00	78,00
170000006956567	21-036-006-00047-003	62000	PASTOS PERMANENTES DE 5 O MAS AÑOS-SIN VARIEDAD	S	428	5,30	0,35	0,35	0,35		0,35			0,35	0,35
170000006956568	21-036-006-00047-002	62000	PASTOS PERMANENTES DE 5 O MAS AÑOS-SIN VARIEDAD	S	428	9,90	12,81	12,81	12,81		12,81			12,81	12,81
170000006956569	21-036-005-00004-001	62000	PASTOS PERMANENTES DE 5 O MAS AÑOS-SIN VARIEDAD	S	428	13,00	0,79	0,79	0,79		1,21			0,79	0,79
170000006956570	21-078-025-00004-002	62000	PASTOS PERMANENTES DE 5 O MAS AÑOS-SIN VARIEDAD	S	428	7,10	4,49	4,49	4,49		5,28			4,49	4,49
170000006956571	21-078-025-00004-003	62000	PASTOS PERMANENTES DE 5 O MAS AÑOS-SIN VARIEDAD	S	428	6,80	8,47	8,47	8,47		8,47			8,47	8,47
170000006956572	21-036-006-00047-004	62000	PASTOS PERMANENTES DE 5 O MAS AÑOS-SIN VARIEDAD	S	428	7,10	1,12	1,12	1,12		1,12			1,12	1,12
170000006956573	21-078-025-00004-003	62000	PASTOS PERMANENTES DE 5 O MAS AÑOS-SIN VARIEDAD	S	428	6,80	17,75	17,75	17,75		17,76			17,75	17,75
170000006956574	21-078-024-00015-001	62000	PASTOS PERMANENTES DE 5 O MAS AÑOS-SIN VARIEDAD	S	428	14,40	5,02	5,02	5,02		5,90			5,02	5,02
170000006956575	21-078-021-00282-002	62000	PASTOS PERMANENTES DE 5 O MAS AÑOS-SIN VARIEDAD	S	428	8,60	0,37	0,37	0,37		0,49			0,37	0,37
170000006956576	21-078-021-00282-010	62000	PASTOS PERMANENTES DE 5 O MAS AÑOS-SIN VARIEDAD	S	428	15,80	0,04	0,04	0,04		0,04			0,04	0,04
170000006956577	21-078-021-00284-002	62000	PASTOS PERMANENTES DE 5 O MAS AÑOS-SIN VARIEDAD	S	428	16,60	58,59	58,59	58,59		58,59			58,59	58,59
170000006956578	21-078-024-00001-001	62000	PASTOS PERMANENTES DE 5 O MAS AÑOS-SIN VARIEDAD	S	428	9,50	2,21	2,21	2,21		2,60			2,21	2,21
170000006956579	21-078-024-00001-001	62000	PASTOS PERMANENTES DE 5 O MAS AÑOS-SIN VARIEDAD	S	428	9,50	9,71	9,71	9,71		11,43			9,71	9,71
170000006956580	21-078-024-00003-001	62000	PASTOS PERMANENTES DE 5 O MAS AÑOS-SIN VARIEDAD	S	428	7,00	1,60	1,60	1,60		2,13			1,60	1,60
170000006956581	21-036-006-00035-001	62000	PASTOS PERMANENTES DE 5 O MAS AÑOS-SIN VARIEDAD	S	428	9,30	18,52	18,52	18,52		21,79			18,52	18,52
170000006956582	21-036-006-00050-001	62000	PASTOS PERMANENTES DE 5 O MAS AÑOS-SIN VARIEDAD	S	428	10,80	7,23	7,23	7,23		11,13			7,23	7,23
170000006956583	21-036-006-00048-001	62000	PASTOS PERMANENTES DE 5 O MAS AÑOS-SIN VARIEDAD	S	428	8,40	3,05	3,05	3,05		3,05			3,05	3,05
170000006956584	21-036-005-00005-002	62000	PASTOS PERMANENTES DE 5 O MAS AÑOS-SIN VARIEDAD	S	428	16,20	6,45	6,45	6,45		7,60			6,45	6,45
170000006956585	21-036-006-00049-002	62000	PASTOS PERMANENTES DE 5 O MAS AÑOS-SIN VARIEDAD	S	428	11,90	32,17	32,17	32,17		37,85			32,17	32,17
170000006956586	21-036-006-00049-005	62000	PASTOS PERMANENTES DE 5 O MAS AÑOS-SIN VARIEDAD	S	428	12,30	12,56	12,56	12,56		14,78			12,56	12,56
170000006956587	21-036-006-00051-001	62000	PASTOS PERMANENTES DE 5 O MAS AÑOS-SIN VARIEDAD	S	428	14,00	52,24	52,24	52,24		61,46			52,24	52,24
170000006956588	21-078-024-00001-008	62000	PASTOS PERMANENTES DE 5 O MAS AÑOS-SIN VARIEDAD	S	428	11,10	1,39	1,39	1,39		1,63			1,39	1,39
170000006956589	21-078-024-00001-001	62000	PASTOS PERMANENTES DE 5 O MAS AÑOS-SIN VARIEDAD	S	428	9,50	2,15	2,15	2,15		2,53			2,15	2,15
170000006956590	21-078-024-00001-001	62000	PASTOS PERMANENTES DE 5 O MAS AÑOS-SIN VARIEDAD	S	428	9,50	0,61	0,61	0,61		0,72			0,61	0,61
170000006956591	21-036-006-00053-004	62000	PASTOS PERMANENTES DE 5 O MAS AÑOS-SIN VARIEDAD	S	428	8,60	11,84	11,84	11,84		12,06			11,84	11,84
170000006956592	21-078-024-00001-005	62000	PASTOS PERMANENTES DE 5 O MAS AÑOS-SIN VARIEDAD	S	428	10,30	20,68	20,68	20,68		24,35			20,68	20,68
170000006956593	21-036-006-00053-004	62000	PASTOS PERMANENTES DE 5 O MAS AÑOS-SIN VARIEDAD	S	428	8,60	0,37	0,37	0,37		0,38			0,37	0,37
170000006956594	21-078-021-00281-001	62000	PASTOS PERMANENTES DE 5 O MAS AÑOS-SIN VARIEDAD	S	428	11,30	14,27	14,27	14,27		14,27			14,27	14,27
170000006956595	21-078-021-00284-004	62000	PASTOS PERMANENTES DE 5 O MAS AÑOS-SIN VARIEDAD	S	428	16,00	13,22	13,22	13,22		15,55			13,22	13,22
170000006956596	21-078-024-00001-003	62000	PASTOS PERMANENTES DE 5 O MAS AÑOS-SIN VARIEDAD	S	428	9,60	63,72	63,72	63,72		74,97			63,72	63,72

INCIDENCIAS**INCIDENCIA DESCRIPCIÓN**

- 100407 Explotación solicitada no forma parte de ningún organismo de control autorizado para la producción ecológica en Andalucía o fecha de inscripción posterior al plazo establecido (Anexo I. Criterios de Subvencionabilidad. Orden 28 de marzo de 2023).
Explotación:ES210360000006 Especie:CAPRINA
Explotación:ES210360000061 Especie:PORCINO

Datos considerados para el Cálculo de la Carga Ganadera mínima y máxima del expediente

Explotación	Especie	Inscrito en Sipea y Admisible	Ugm Calculada para CG Mínima	Ugm Calculada para CG Máxima
ES210360000006	BOVINA	SI	65,35	65,35
ES210360000006	CAPRINA	NO	0,00	0,10
ES210360000006	OVINA	SI	46,94	46,94
ES210360000061	BOVINA	SI	22,58	22,58

(1) Superficie declarada admisible ajustada con la superficie comprometida.
(2) Factor de penalización valorando el alcance para el tipo de compromiso.

Puede verificar la integridad de una copia de este documento mediante la lectura del código QR adjunto o mediante el acceso a la dirección <https://ws050.juntadeandalucia.es/verificarFirma> indicando el código de VERIFICACIÓN

FIRMADO POR

RAQUEL MARIA ESPIN CRESPO

18/12/2024

VERIFICACIÓN

Pk2jmBDMDBSWPSC42MTUWFP24ALUB4

PÁG. 537/2078



**Datos considerados para el Cálculo de la Carga Ganadera mínima y máxima del expediente**

Explotación	Especie	Inscrito en Sipea y Admisible	Ugm Calculada para CG Mínima	Ugm Calculada para CG Máxima
ES210360000061	PORCINO	NO	0,00	9,64
			134,87	144,61

Superficie determinada para Cálculo Carga Ganadera Mínima: 713,44 ha

Superficie determinada para Cálculo Carga Ganadera Máxima: 713,44 ha

Carga Ganadera Mínima Expediente: 0,19 ugm/ha

Carga Ganadera Máxima Expediente: 0,20 ugm/ha

Los importes del Grupo de Pago de pastos de este expediente han sido ajustados por no llegar a la carga ganadera mínima de 0,3

Recintos Determinados para el Cálculo de Garga Ganadera Mínima

REF.	REFERENCIA SIGPAC	CULTIVO	DESCRIPCIÓN CULTIVO	S/R	SUP. RESUELTA (ha)
-1586301	21-036-003-00044-00007	62000	PASTOS PERMANENTES DE 5 O MAS AÑOS-SIN VARIEDAD	S	0,08
-1586300	21-036-003-00044-00006	62000	PASTOS PERMANENTES DE 5 O MAS AÑOS-SIN VARIEDAD	S	0,50
-1586299	21-036-003-00044-00005	62000	PASTOS PERMANENTES DE 5 O MAS AÑOS-SIN VARIEDAD	S	0,12
-1586298	21-036-003-00043-00001	62000	PASTOS PERMANENTES DE 5 O MAS AÑOS-SIN VARIEDAD	S	8,03
-1586297	21-036-003-00042-00002	62000	PASTOS PERMANENTES DE 5 O MAS AÑOS-SIN VARIEDAD	S	0,16
-106727	21-078-021-00282-00012	62000	PASTOS PERMANENTES DE 5 O MAS AÑOS-SIN VARIEDAD	S	0,17
6940337	21-036-004-00018-00001	62000	PASTOS PERMANENTES DE 5 O MAS AÑOS-SIN VARIEDAD	S	3,28
6940338	21-036-004-00018-00002	62000	PASTOS PERMANENTES DE 5 O MAS AÑOS-SIN VARIEDAD	S	0,25
6940359	21-036-004-00019-00001	62000	PASTOS PERMANENTES DE 5 O MAS AÑOS-SIN VARIEDAD	S	49,55
6940360	21-036-004-00019-00002	62000	PASTOS PERMANENTES DE 5 O MAS AÑOS-SIN VARIEDAD	S	2,52
6940366	21-036-004-00020-00001	62000	PASTOS PERMANENTES DE 5 O MAS AÑOS-SIN VARIEDAD	S	6,89
6940369	21-036-004-00021-00001	62000	PASTOS PERMANENTES DE 5 O MAS AÑOS-SIN VARIEDAD	S	2,44
6940370	21-036-004-00021-00002	62000	PASTOS PERMANENTES DE 5 O MAS AÑOS-SIN VARIEDAD	S	0,53
6940371	21-036-004-00021-00003	62000	PASTOS PERMANENTES DE 5 O MAS AÑOS-SIN VARIEDAD	S	35,16
6940372	21-036-004-00021-00004	62000	PASTOS PERMANENTES DE 5 O MAS AÑOS-SIN VARIEDAD	S	11,80
6940373	21-036-004-00021-00008	62000	PASTOS PERMANENTES DE 5 O MAS AÑOS-SIN VARIEDAD	S	1,38
6940382	21-036-004-00024-00003	62000	PASTOS PERMANENTES DE 5 O MAS AÑOS-SIN VARIEDAD	S	11,59
6940383	21-036-004-00024-00004	62000	PASTOS PERMANENTES DE 5 O MAS AÑOS-SIN VARIEDAD	S	35,58
6940384	21-036-004-00024-00007	62000	PASTOS PERMANENTES DE 5 O MAS AÑOS-SIN VARIEDAD	S	21,87
6940385	21-036-004-00024-00013	62000	PASTOS PERMANENTES DE 5 O MAS AÑOS-SIN VARIEDAD	S	4,31
6940410	21-036-004-00032-00002	62000	PASTOS PERMANENTES DE 5 O MAS AÑOS-SIN VARIEDAD	S	4,94
6940415	21-036-005-00010-00001	62000	PASTOS PERMANENTES DE 5 O MAS AÑOS-SIN VARIEDAD	S	15,32
6940418	21-078-026-00002-00003	62000	PASTOS PERMANENTES DE 5 O MAS AÑOS-SIN VARIEDAD	S	0,76
6940431	21-038-007-00045-00002	62000	PASTOS PERMANENTES DE 5 O MAS AÑOS-SIN VARIEDAD	S	0,07
6940436	21-007-012-00010-00017	62000	PASTOS PERMANENTES DE 5 O MAS AÑOS-SIN VARIEDAD	S	32,94
6940437	21-007-012-00010-00023	62000	PASTOS PERMANENTES DE 5 O MAS AÑOS-SIN VARIEDAD	S	0,87
1700000006956564	21-036-003-00043-00004	62000	PASTOS PERMANENTES DE 5 O MAS AÑOS-SIN VARIEDAD	S	0,54
1700000006956566	21-036-005-00003-00004	62000	PASTOS PERMANENTES DE 5 O MAS AÑOS-SIN VARIEDAD	S	78,00
1700000006956567	21-036-006-00047-00003	62000	PASTOS PERMANENTES DE 5 O MAS AÑOS-SIN VARIEDAD	S	0,35
1700000006956568	21-036-006-00047-00002	62000	PASTOS PERMANENTES DE 5 O MAS AÑOS-SIN VARIEDAD	S	12,81

(1) Superficie declarada admisible ajustada con la superficie comprometida.
(2) Factor de penalización valorando el alcance para el tipo de compromiso.Puede verificar la integridad de una copia de este documento mediante la lectura del código QR adjunto o mediante el acceso a la dirección <https://ws050.juntadeandalucia.es/verificarFirma> indicando el código de VERIFICACIÓN

FIRMADO POR

RAQUEL MARIA ESPIN CRESPO

18/12/2024

VERIFICACIÓN

Pk2jmBDMDBSWPSC42MTUWFP24ALUB4

PÁG. 538/2078



**Datos considerados para el Cálculo de la Carga Ganadera mínima y máxima del expediente****Recintos Determinados para el Cálculo de Garga Ganadera Mínima**

REF.	REFERENCIA SIGPAC	CULTIVO	DESCRIPCIÓN CULTIVO	SUP.	
				S/R	RESUELTA (ha)
1700000006956569	21-036-005-00004-00001	62000	PASTOS PERMANENTES DE 5 O MAS AÑOS-SIN VARIEDAD	S	0,79
1700000006956570	21-078-025-00004-00002	62000	PASTOS PERMANENTES DE 5 O MAS AÑOS-SIN VARIEDAD	S	4,49
1700000006956571	21-078-025-00004-00003	62000	PASTOS PERMANENTES DE 5 O MAS AÑOS-SIN VARIEDAD	S	8,47
1700000006956572	21-036-006-00047-00004	62000	PASTOS PERMANENTES DE 5 O MAS AÑOS-SIN VARIEDAD	S	1,12
1700000006956573	21-078-025-00004-00003	62000	PASTOS PERMANENTES DE 5 O MAS AÑOS-SIN VARIEDAD	S	17,75
1700000006956574	21-078-024-00015-00001	62000	PASTOS PERMANENTES DE 5 O MAS AÑOS-SIN VARIEDAD	S	5,02
1700000006956575	21-078-021-00282-00002	62000	PASTOS PERMANENTES DE 5 O MAS AÑOS-SIN VARIEDAD	S	0,37
1700000006956576	21-078-021-00282-00010	62000	PASTOS PERMANENTES DE 5 O MAS AÑOS-SIN VARIEDAD	S	0,04
1700000006956577	21-078-021-00284-00002	62000	PASTOS PERMANENTES DE 5 O MAS AÑOS-SIN VARIEDAD	S	58,59
1700000006956578	21-078-024-00001-00001	62000	PASTOS PERMANENTES DE 5 O MAS AÑOS-SIN VARIEDAD	S	2,21
1700000006956579	21-078-024-00001-00001	62000	PASTOS PERMANENTES DE 5 O MAS AÑOS-SIN VARIEDAD	S	9,71
1700000006956580	21-078-024-00003-00001	62000	PASTOS PERMANENTES DE 5 O MAS AÑOS-SIN VARIEDAD	S	1,60
1700000006956581	21-036-006-00035-00001	62000	PASTOS PERMANENTES DE 5 O MAS AÑOS-SIN VARIEDAD	S	18,52
1700000006956582	21-036-006-00050-00001	62000	PASTOS PERMANENTES DE 5 O MAS AÑOS-SIN VARIEDAD	S	7,23
1700000006956583	21-036-006-00048-00001	62000	PASTOS PERMANENTES DE 5 O MAS AÑOS-SIN VARIEDAD	S	3,05
1700000006956584	21-036-005-00005-00002	62000	PASTOS PERMANENTES DE 5 O MAS AÑOS-SIN VARIEDAD	S	6,45
1700000006956585	21-036-006-00049-00002	62000	PASTOS PERMANENTES DE 5 O MAS AÑOS-SIN VARIEDAD	S	32,17
1700000006956586	21-036-006-00049-00005	62000	PASTOS PERMANENTES DE 5 O MAS AÑOS-SIN VARIEDAD	S	12,56
1700000006956587	21-036-006-00051-00001	62000	PASTOS PERMANENTES DE 5 O MAS AÑOS-SIN VARIEDAD	S	52,24
1700000006956588	21-078-024-00001-00008	62000	PASTOS PERMANENTES DE 5 O MAS AÑOS-SIN VARIEDAD	S	1,39
1700000006956589	21-078-024-00001-00001	62000	PASTOS PERMANENTES DE 5 O MAS AÑOS-SIN VARIEDAD	S	2,15
1700000006956590	21-078-024-00001-00001	62000	PASTOS PERMANENTES DE 5 O MAS AÑOS-SIN VARIEDAD	S	0,61
1700000006956591	21-036-006-00053-00004	62000	PASTOS PERMANENTES DE 5 O MAS AÑOS-SIN VARIEDAD	S	11,84
1700000006956592	21-078-024-00001-00005	62000	PASTOS PERMANENTES DE 5 O MAS AÑOS-SIN VARIEDAD	S	20,68
1700000006956593	21-036-006-00053-00004	62000	PASTOS PERMANENTES DE 5 O MAS AÑOS-SIN VARIEDAD	S	0,37
1700000006956594	21-078-021-00281-00001	62000	PASTOS PERMANENTES DE 5 O MAS AÑOS-SIN VARIEDAD	S	14,27
1700000006956595	21-078-021-00284-00004	62000	PASTOS PERMANENTES DE 5 O MAS AÑOS-SIN VARIEDAD	S	13,22
1700000006956596	21-078-024-00001-00003	62000	PASTOS PERMANENTES DE 5 O MAS AÑOS-SIN VARIEDAD	S	63,72

Recintos Determinados para el Cálculo de Garga Ganadera Máxima

REF.	REFERENCIA SIGPAC	CULTIVO	DESCRIPCIÓN CULTIVO	SUP.	
				S/R	RESUELTA (ha)
-1586301	21-036-003-00044-00007	62000	PASTOS PERMANENTES DE 5 O MAS AÑOS-SIN VARIEDAD	S	0,08
-1586300	21-036-003-00044-00006	62000	PASTOS PERMANENTES DE 5 O MAS AÑOS-SIN VARIEDAD	S	0,50
-1586299	21-036-003-00044-00005	62000	PASTOS PERMANENTES DE 5 O MAS AÑOS-SIN VARIEDAD	S	0,12
-1586298	21-036-003-00043-00001	62000	PASTOS PERMANENTES DE 5 O MAS AÑOS-SIN VARIEDAD	S	8,03
-1586297	21-036-003-00042-00002	62000	PASTOS PERMANENTES DE 5 O MAS AÑOS-SIN VARIEDAD	S	0,16
-106727	21-078-021-00282-00012	62000	PASTOS PERMANENTES DE 5 O MAS AÑOS-SIN VARIEDAD	S	0,17

(1) Superficie declarada admisible ajustada con la superficie comprometida.
(2) Factor de penalización valorando el alcance para el tipo de compromiso.

Puede verificar la integridad de una copia de este documento mediante la lectura del código QR adjunto o mediante el acceso a la dirección <https://ws050.juntadeandalucia.es/verificarFirma> indicando el código de VERIFICACIÓN

FIRMADO POR

RAQUEL MARIA ESPIN CRESPO

18/12/2024

VERIFICACIÓN

Pk2jmBDMDBSWPSC42MTUWFP24ALUB4

PÁG. 539/2078



**Datos considerados para el Cálculo de la Carga Ganadera mínima y máxima del expediente****Recintos Determinados para el Cálculo de Garga Ganadera Máxima**

REF.	REFERENCIA SIGPAC	CULTIVO	DESCRIPCIÓN CULTIVO	S/R	SUP.
					RESUELTA (ha)
6940337	21-036-004-00018-00001	62000	PASTOS PERMANENTES DE 5 O MAS AÑOS-SIN VARIEDAD	S	3,28
6940338	21-036-004-00018-00002	62000	PASTOS PERMANENTES DE 5 O MAS AÑOS-SIN VARIEDAD	S	0,25
6940359	21-036-004-00019-00001	62000	PASTOS PERMANENTES DE 5 O MAS AÑOS-SIN VARIEDAD	S	49,55
6940360	21-036-004-00019-00002	62000	PASTOS PERMANENTES DE 5 O MAS AÑOS-SIN VARIEDAD	S	2,52
6940361	21-036-004-00019-00003	62000	PASTOS PERMANENTES DE 5 O MAS AÑOS-SIN VARIEDAD	S	0,00
6940366	21-036-004-00020-00001	62000	PASTOS PERMANENTES DE 5 O MAS AÑOS-SIN VARIEDAD	S	6,89
6940369	21-036-004-00021-00001	62000	PASTOS PERMANENTES DE 5 O MAS AÑOS-SIN VARIEDAD	S	2,44
6940370	21-036-004-00021-00002	62000	PASTOS PERMANENTES DE 5 O MAS AÑOS-SIN VARIEDAD	S	0,53
6940371	21-036-004-00021-00003	62000	PASTOS PERMANENTES DE 5 O MAS AÑOS-SIN VARIEDAD	S	35,16
6940372	21-036-004-00021-00004	62000	PASTOS PERMANENTES DE 5 O MAS AÑOS-SIN VARIEDAD	S	11,80
6940373	21-036-004-00021-00008	62000	PASTOS PERMANENTES DE 5 O MAS AÑOS-SIN VARIEDAD	S	1,38
6940382	21-036-004-00024-00003	62000	PASTOS PERMANENTES DE 5 O MAS AÑOS-SIN VARIEDAD	S	11,59
6940383	21-036-004-00024-00004	62000	PASTOS PERMANENTES DE 5 O MAS AÑOS-SIN VARIEDAD	S	35,58
6940384	21-036-004-00024-00007	62000	PASTOS PERMANENTES DE 5 O MAS AÑOS-SIN VARIEDAD	S	21,87
6940385	21-036-004-00024-00013	62000	PASTOS PERMANENTES DE 5 O MAS AÑOS-SIN VARIEDAD	S	4,31
6940410	21-036-004-00032-00002	62000	PASTOS PERMANENTES DE 5 O MAS AÑOS-SIN VARIEDAD	S	4,94
6940415	21-036-005-00010-00001	62000	PASTOS PERMANENTES DE 5 O MAS AÑOS-SIN VARIEDAD	S	15,32
6940418	21-078-026-00002-00003	62000	PASTOS PERMANENTES DE 5 O MAS AÑOS-SIN VARIEDAD	S	0,76
6940427	21-038-007-00039-00002	62000	PASTOS PERMANENTES DE 5 O MAS AÑOS-SIN VARIEDAD	S	0,00
6940431	21-038-007-00045-00002	62000	PASTOS PERMANENTES DE 5 O MAS AÑOS-SIN VARIEDAD	S	0,07
6940436	21-007-012-00010-00017	62000	PASTOS PERMANENTES DE 5 O MAS AÑOS-SIN VARIEDAD	S	32,94
6940437	21-007-012-00010-00023	62000	PASTOS PERMANENTES DE 5 O MAS AÑOS-SIN VARIEDAD	S	0,87
1700000006956564	21-036-003-00043-00004	62000	PASTOS PERMANENTES DE 5 O MAS AÑOS-SIN VARIEDAD	S	0,54
1700000006956566	21-036-005-00003-00004	62000	PASTOS PERMANENTES DE 5 O MAS AÑOS-SIN VARIEDAD	S	78,00
1700000006956567	21-036-006-00047-00003	62000	PASTOS PERMANENTES DE 5 O MAS AÑOS-SIN VARIEDAD	S	0,35
1700000006956568	21-036-006-00047-00002	62000	PASTOS PERMANENTES DE 5 O MAS AÑOS-SIN VARIEDAD	S	12,81
1700000006956569	21-036-005-00004-00001	62000	PASTOS PERMANENTES DE 5 O MAS AÑOS-SIN VARIEDAD	S	0,79
1700000006956570	21-078-025-00004-00002	62000	PASTOS PERMANENTES DE 5 O MAS AÑOS-SIN VARIEDAD	S	4,49
1700000006956571	21-078-025-00004-00003	62000	PASTOS PERMANENTES DE 5 O MAS AÑOS-SIN VARIEDAD	S	8,47
1700000006956572	21-036-006-00047-00004	62000	PASTOS PERMANENTES DE 5 O MAS AÑOS-SIN VARIEDAD	S	1,12
1700000006956573	21-078-025-00004-00003	62000	PASTOS PERMANENTES DE 5 O MAS AÑOS-SIN VARIEDAD	S	17,75
1700000006956574	21-078-024-00015-00001	62000	PASTOS PERMANENTES DE 5 O MAS AÑOS-SIN VARIEDAD	S	5,02
1700000006956575	21-078-021-00282-00002	62000	PASTOS PERMANENTES DE 5 O MAS AÑOS-SIN VARIEDAD	S	0,37
1700000006956576	21-078-021-00282-00010	62000	PASTOS PERMANENTES DE 5 O MAS AÑOS-SIN VARIEDAD	S	0,04
1700000006956577	21-078-021-00284-00002	62000	PASTOS PERMANENTES DE 5 O MAS AÑOS-SIN VARIEDAD	S	58,59
1700000006956578	21-078-024-00001-00001	62000	PASTOS PERMANENTES DE 5 O MAS AÑOS-SIN VARIEDAD	S	2,21

(1) Superficie declarada admisible ajustada con la superficie comprometida.
(2) Factor de penalización valorando el alcance para el tipo de compromiso.

Puede verificar la integridad de una copia de este documento mediante la lectura del código QR adjunto o mediante el acceso a la dirección <https://ws050.juntadeandalucia.es/verificarFirma> indicando el código de VERIFICACIÓN

FIRMADO POR	RAQUEL MARIA ESPIN CRESPO	18/12/2024	
VERIFICACIÓN	Pk2jmBDMDBSWPSC42MTUWFP24ALUB4	PÁG. 540/2078	

**Datos considerados para el Cálculo de la Carga Ganadera mínima y máxima del expediente****Recintos Determinados para el Cálculo de Garga Ganadera Máxima**

REF.	REFERENCIA SIGPAC	CULTIVO	DESCRIPCIÓN CULTIVO	SUP.	
				S/R	RESUELTA (ha)
1700000006956579	21-078-024-00001-00001	62000	PASTOS PERMANENTES DE 5 O MAS AÑOS-SIN VARIEDAD	S	9,71
1700000006956580	21-078-024-00003-00001	62000	PASTOS PERMANENTES DE 5 O MAS AÑOS-SIN VARIEDAD	S	1,60
1700000006956581	21-036-006-00035-00001	62000	PASTOS PERMANENTES DE 5 O MAS AÑOS-SIN VARIEDAD	S	18,52
1700000006956582	21-036-006-00050-00001	62000	PASTOS PERMANENTES DE 5 O MAS AÑOS-SIN VARIEDAD	S	7,23
1700000006956583	21-036-006-00048-00001	62000	PASTOS PERMANENTES DE 5 O MAS AÑOS-SIN VARIEDAD	S	3,05
1700000006956584	21-036-005-00005-00002	62000	PASTOS PERMANENTES DE 5 O MAS AÑOS-SIN VARIEDAD	S	6,45
1700000006956585	21-036-006-00049-00002	62000	PASTOS PERMANENTES DE 5 O MAS AÑOS-SIN VARIEDAD	S	32,17
1700000006956586	21-036-006-00049-00005	62000	PASTOS PERMANENTES DE 5 O MAS AÑOS-SIN VARIEDAD	S	12,56
1700000006956587	21-036-006-00051-00001	62000	PASTOS PERMANENTES DE 5 O MAS AÑOS-SIN VARIEDAD	S	52,24
1700000006956588	21-078-024-00001-00008	62000	PASTOS PERMANENTES DE 5 O MAS AÑOS-SIN VARIEDAD	S	1,39
1700000006956589	21-078-024-00001-00001	62000	PASTOS PERMANENTES DE 5 O MAS AÑOS-SIN VARIEDAD	S	2,15
1700000006956590	21-078-024-00001-00001	62000	PASTOS PERMANENTES DE 5 O MAS AÑOS-SIN VARIEDAD	S	0,61
1700000006956591	21-036-006-00053-00004	62000	PASTOS PERMANENTES DE 5 O MAS AÑOS-SIN VARIEDAD	S	11,84
1700000006956592	21-078-024-00001-00005	62000	PASTOS PERMANENTES DE 5 O MAS AÑOS-SIN VARIEDAD	S	20,68
1700000006956593	21-036-006-00053-00004	62000	PASTOS PERMANENTES DE 5 O MAS AÑOS-SIN VARIEDAD	S	0,37
1700000006956594	21-078-021-00281-00001	62000	PASTOS PERMANENTES DE 5 O MAS AÑOS-SIN VARIEDAD	S	14,27
1700000006956595	21-078-021-00284-00004	62000	PASTOS PERMANENTES DE 5 O MAS AÑOS-SIN VARIEDAD	S	13,22
1700000006956596	21-078-024-00001-00003	62000	PASTOS PERMANENTES DE 5 O MAS AÑOS-SIN VARIEDAD	S	63,72

Incidencias de carga ganadera**INCIDENCIA DESCRIPCIÓN**

100407	Explotación solicitada no forma parte de ningún organismo de control autorizado para la producción ecológica en Andalucía o fecha de inscripción posterior al plazo establecido (Anexo I. Criterios de Subvencionabilidad. Orden 28 de marzo de 2023). Explotación:ES210360000006 Especie:CAPRINA Explotación:ES210360000061 Especie:PORCINO
--------	--

(1) Superficie declarada admisible ajustada con la superficie comprometida.
(2) Factor de penalización valorando el alcance para el tipo de compromiso.

Puede verificar la integridad de una copia de este documento mediante la lectura del código QR adjunto o mediante el acceso a la dirección <https://ws050.juntadeandalucia.es/verificarFirma> indicando el código de VERIFICACIÓN

FIRMADO POR	RAQUEL MARIA ESPIN CRESPO	18/12/2024	
VERIFICACIÓN	Pk2jmBDMDBSWPSC42MTUWFP24ALUB4	PÁG. 541/2078	

**APELLIDOS Y NOMBRE / RAZÓN SOCIAL**

EXPOSITO ANTUNEZ LUIS FRANCISCO

NIF

***9852*

EXPEDIENTE

1001929

ANUALIDAD DE PAGO

1ª

IMPORTES POR ANUALIDAD

	2023	2024	2025	2026	2027
IMPORTE MÁXIMO SUBVENCIONABLE	471,40 €	471,40 €	471,40 €	471,40 €	471,40 €
IMPORTE MEDIO DE TRANSFERENCIA (€/ha)	216,24 €	216,24 €	216,24 €	216,24 €	216,24 €

RESUMEN DE UNIDADES

Cód	GRUPO DE PAGO	Sup. Dec. Admisible (ha)	Sup. Comprometida (ha)	Sup. ajustada compromiso (1) (ha)	% sobredec.	Sup. Resuelta (ha)	Importe Declarado	Importe Topado	Importe Resuelto	Importe tras sobredec.
432	FRUTALES SECANO	2,18		2,18	0,00	2,18	471,40	471,40	471,40	471,40
TOTAL		2,18	2,18	2,18		2,18	471,40	471,40	471,40	471,40

APLICACIÓN DE REDUCCIONES Y PENALIZACIONES

GRUPO DE PAGO	Importe Calculado	Importe prereduc.	Criterios de subvencionabilidad y compromisos	Presentación tardía	Omisión declaración	Condicionalidad	IMPORTE (Euros) RESUELTO
FRUTALES SECANO	471,40	471,40	0,00	0,00	0,00	0,00	471,40
TOTAL	471,40	471,40					471,40

RESUMEN DE PAGOS**IMPORTE (Euros)**

	RESUELTO	FEADER	MAPA	CAPADR
FRUTALES SECANO - Pago realizado	471,40 €	400,69 €	46,24 €	24,47 €

RECINTOS RESUELTOS

REF.	REFERENCIA SIGPAC	CULTIVO	DESCRIPCIÓN CULTIVO	S/R	G.PAGO	PEND. MEDIA (%)	SUP. DEC. ADMISIBLE (ha)	SUP. COMPROM. (ha)	SUP. AJUSTADA COMPR.(1) (ha)	SUP. CONY. SIGPAC (ha)	SUP. CERTIE (ha)	SUP. CAMPO (ha)	SUP. CAMPO DETER. CULT. DECLARADO (ha)	SUP. DEC. REDUCIDA (ha)	SUP. RESUELTA (ha)
5286036	21-033-013-00002-003	117129	CASTAÑOS-TEMPRANA	S	432	9,60	2,18	2,18	2,18		2,18	2,18	2,18	2,18	2,18

(1) Superficie declarada admisible ajustada con la superficie comprometida.
(2) Factor de penalización valorando el alcance para el tipo de compromiso.

Puede verificar la integridad de una copia de este documento mediante la lectura del código QR adjunto o mediante el acceso a la dirección <https://ws050.juntadeandalucia.es/verificarFirma> indicando el código de VERIFICACIÓN

FIRMADO POR

RAQUEL MARIA ESPIN CRESPO

18/12/2024

VERIFICACIÓN

Pk2jmBDMDBSWPSC42MTUWFP24ALUB4

PÁG. 542/2078



**APELLIDOS Y NOMBRE / RAZÓN SOCIAL**

EXPOSITO VAZQUEZ LUIS FRANCISCO

NIF

***3293*

EXPEDIENTE

1284636

ANUALIDAD DE PAGO

1ª

IMPORTES POR ANUALIDAD

	2023	2024	2025	2026	2027
IMPORTE MÁXIMO SUBVENCIONABLE	4.251,28 €	4.251,28 €	4.251,28 €	4.251,28 €	4.251,28 €
IMPORTE MEDIO DE TRANSFERENCIA (€/ha)	216,24 €	216,24 €	216,24 €	216,24 €	216,24 €

RESUMEN DE UNIDADES

Cód	GRUPO DE PAGO	Sup. Dec. Admisible (ha)	Sup. Comprometida (ha)	Sup. ajustada compromiso (1) (ha)	% sobredec.	Sup. Resuelta (ha)	Importe Declarado	Importe Topado	Importe Resuelto	Importe tras sobredec.
432	FRUTALES SECANO	19,66		19,66	0,00	19,66	4.251,28	4.251,28	4.251,28	4.251,28
TOTAL		19,66	19,66	19,66		19,66	4.251,28	4.251,28	4.251,28	4.251,28

APLICACIÓN DE REDUCCIONES Y PENALIZACIONES

GRUPO DE PAGO	Importe Calculado	Importe prereduc.	Criterios de subvencionabilidad y compromisos	Presentación tardía	Omisión declaración	Condicionalidad	IMPORTE (Euros) RESUELTO
FRUTALES SECANO	4.251,28	4.251,28	0,00	0,00	0,00	0,00	4.251,28
TOTAL	4.251,28	4.251,28					4.251,28

RESUMEN DE PAGOS**IMPORTE (Euros)**

	RESUELTO	FEADER	MAPA	CAPADR
FRUTALES SECANO - Pago realizado	4.251,28 €	3.613,59 €	417,05 €	220,64 €

RECINTOS RESUELTOS

REF.	REFERENCIA SIGPAC	CULTIVO	DESCRIPCIÓN CULTIVO	S/R G.PAGO	PEND. MEDIA (%)	SUP. DEC. ADMISIBLE (ha)	SUP. COMPROM. (ha)	SUP. AJUSTADA COMPR.(1) (ha)	SUP. CONY. SIGPAC (ha)	SUP. CERTIE (ha)	SUP. CAMPO (ha)	SUP. CAMPO DETER. CULT. DECLARADO (ha)	SUP. DEC. REDUCIDA (ha)	SUP. RESUELTA (ha)
1700000005680164	21-022-006-00008-001	117002	CASTAÑOS-AMARELA	S 432	9,40	3,11	3,11	3,11		3,11	3,11	3,11	3,11	3,11
1700000005680169	21-022-001-00012-001	117002	CASTAÑOS-AMARELA	S 432	30,30	0,77	0,77	0,77		0,77	0,77	0,77	0,77	0,77
1700000005680191	21-022-003-00027-001	117002	CASTAÑOS-AMARELA	S 432	26,60	3,73	3,73	3,73		3,73	3,73	3,73	3,73	3,73
1700000005680192	21-022-005-00038-002	117002	CASTAÑOS-AMARELA	S 432	15,00	9,17	9,17	9,17		9,17	9,17	9,17	9,17	9,17
1700000005680198	21-022-003-00028-001	117002	CASTAÑOS-AMARELA	S 432	29,10	2,88	2,88	2,88		2,88	2,88	2,88	2,88	2,88

(1) Superficie declarada admisible ajustada con la superficie comprometida.
(2) Factor de penalización valorando el alcance para el tipo de compromiso.Puede verificar la integridad de una copia de este documento mediante la lectura del código QR adjunto o mediante el acceso a la dirección <https://ws050.juntadeandalucia.es/verificarFirma> indicando el código de VERIFICACIÓN

FIRMADO POR

RAQUEL MARIA ESPIN CRESPO

18/12/2024

VERIFICACIÓN

Pk2jmBDMDBSWPSC42MTUWFP24ALUB4

PÁG. 543/2078





APELLIDOS Y NOMBRE / RAZÓN SOCIAL

FAL ORDOÑEZ JOSE IGNACIO

NIF

***7237*

EXPEDIENTE

1151264

ANUALIDAD DE PAGO

1ª

IMPORTES POR ANUALIDAD

	2023	2024	2025	2026	2027
IMPORTE MÁXIMO SUBVENCIONABLE	6.161,25 €	6.161,25 €	6.161,25 €	6.161,25 €	6.161,25 €
IMPORTE MEDIO DE TRANSFERENCIA (€/ha)	82,15 €	82,15 €	82,15 €	82,15 €	82,15 €

RESUMEN DE UNIDADES

Cód	GRUPO DE PAGO	Sup. Dec. Admisible (ha)	Sup. Comprometida (ha)	Sup. ajustada compromiso (1) (ha)	% sobredec.	Sup. Resuelta (ha)	Importe Declarado	Importe Topado	Importe Resuelto	Importe tras sobredec.
428	PASTOS ASOCIADOS A GANADERÍA ECOLÓGICA	214,22		75,00	0,00	75,00	6.161,25	6.161,25	6.161,25	6.161,25
TOTAL		214,22	75,00	75,00		75,00	6.161,25	6.161,25	6.161,25	6.161,25

APLICACIÓN DE REDUCCIONES Y PENALIZACIONES

GRUPO DE PAGO	Importe Calculado	Importe prerreduc.	Criterios de subvencionabilidad y compromisos	Presentación tardía	Omisión declaración	Condicionidad	IMPORTE (Euros) RESUELTO
PASTOS ASOCIADOS A GANADERÍA	6.161,25	6.161,25	0,00	0,00	0,00	0,00	6.161,25
TOTAL	6.161,25	6.161,25					6.161,25

RESUMEN DE PAGOS

	RESUELTO	FEADER	MAPA	CAPADR
PASTOS ASOCIADOS A GANADERÍA ECOLÓGICA - Pago realizado	6.161,25 €	5.237,06 €	604,42 €	319,77 €

RECINTOS RESUELTOS

REE	REFERENCIA SIGPAC	CULTIVO DESCRIPCIÓN CULTIVO	S/R G.PAGO	PEND. MEDIA (%)	SUP. DEC. ADMISIBLE (ha)	SUP. COMPROM.	SUP. AJUSTADA COMPROM. (1) (ha)	SUP. CONV. SIGPAC (ha)	SUP. CERTIF. (ha)	SUP. CAMPO (ha)	SUP. CAMPO DETER. CULT. DECLARADO (ha)	SUP. DEC. REDUCIDA (ha)	SUP. RESUELTA (ha)
-1584930	21-036-004-00031-002	62000 PASTOS PERMANENTES DE 5 O MAS AÑOS-SIN VARIEDAD	S 428	8,50	3,15	3,15	3,15		3,71			3,15	3,15
-1584929	21-036-004-00031-001	62000 PASTOS PERMANENTES DE 5 O MAS AÑOS-SIN VARIEDAD	S 428	7,50	4,90	4,90	4,90		5,80			4,90	4,90
-1584928	21-036-004-00030-006	62000 PASTOS PERMANENTES DE 5 O MAS AÑOS-SIN VARIEDAD	S 428	6,20	0,02	0,02	0,02		0,03			0,02	0,02
-1584927	21-036-004-00030-005	62000 PASTOS PERMANENTES DE 5 O MAS AÑOS-SIN VARIEDAD	S 428	9,00	0,07	0,07	0,07		0,15			0,07	0,07
1700000006958173	21-036-004-00031-003	62000 PASTOS PERMANENTES DE 5 O MAS AÑOS-SIN VARIEDAD	S 428	9,00	5,15	5,15	5,15		5,15			5,15	5,15
1700000006958176	21-036-003-00044-003	62000 PASTOS PERMANENTES DE 5 O MAS AÑOS-SIN VARIEDAD	S 428	21,00	3,86	3,86	3,86		5,14			3,86	3,86
1700000006958177	21-036-003-00045-001	62000 PASTOS PERMANENTES DE 5 O MAS AÑOS-SIN VARIEDAD	S 428	15,90	3,15	3,15	3,15		3,71			3,15	3,15
1700000006958178	21-078-024-00026-001	62000 PASTOS PERMANENTES DE 5 O MAS AÑOS-SIN VARIEDAD	S 428	5,90	1,37	1,37	1,37		1,82			1,37	1,37
1700000006958179	21-078-024-00065-001	62000 PASTOS PERMANENTES DE 5 O MAS AÑOS-SIN VARIEDAD	S 428	7,60	0,20	0,20	0,20		0,26			0,20	0,20
1700000006958180	21-078-021-00237-002	62000 PASTOS PERMANENTES DE 5 O MAS AÑOS-SIN VARIEDAD	S 428	13,30	44,34	44,34	44,34		44,34			44,34	44,34
1700000006958181	21-078-021-00237-005	62000 PASTOS PERMANENTES DE 5 O MAS AÑOS-SIN VARIEDAD	S 428	10,00	5,71	5,71	5,71		5,71			5,71	5,71
1700000006958182	21-078-021-00084-005	62000 PASTOS PERMANENTES DE 5 O MAS AÑOS-SIN VARIEDAD	S 428	22,30	21,50	21,50	21,50		21,50			21,50	21,50
1700000006958183	21-078-021-00237-006	62000 PASTOS PERMANENTES DE 5 O MAS AÑOS-SIN VARIEDAD	S 428	8,00	0,62	0,62	0,62		0,82			0,62	0,62
1700000006958184	21-036-005-00013-003	62000 PASTOS PERMANENTES DE 5 O MAS AÑOS-SIN VARIEDAD	S 428	11,70	0,42	0,42	0,42		0,93			0,42	0,42
1700000006958185	21-036-003-00044-002	62000 PASTOS PERMANENTES DE 5 O MAS AÑOS-SIN VARIEDAD	S 428	22,80	1,86	1,86	1,86		2,19			1,86	1,86
1700000006958186	21-078-021-00084-002	62000 PASTOS PERMANENTES DE 5 O MAS AÑOS-SIN VARIEDAD	S 428	20,90	49,98	49,98	49,98		49,98			49,98	49,98
1700000006958187	21-036-005-00011-002	62000 PASTOS PERMANENTES DE 5 O MAS AÑOS-SIN VARIEDAD	S 428	8,60	9,94	9,94	9,94		11,69			9,94	9,94
1700000006958188	21-036-003-00045-003	62000 PASTOS PERMANENTES DE 5 O MAS AÑOS-SIN VARIEDAD	R 428	10,60	0,26	0,26	0,26		0,31			0,26	0,26
1700000006958189	21-036-005-00012-002	62000 PASTOS PERMANENTES DE 5 O MAS AÑOS-SIN VARIEDAD	S 428	23,70	13,97	13,97	13,97		18,62			13,97	13,97
1700000006958191	21-078-024-00027-001	62000 PASTOS PERMANENTES DE 5 O MAS AÑOS-SIN VARIEDAD	S 428	12,80	43,62	43,62	43,62		43,62			43,62	43,62
1700000006958192	21-078-024-00046-008	62000 PASTOS PERMANENTES DE 5 O MAS AÑOS-SIN VARIEDAD	S 428	26,90	0,13	0,13	0,13		0,15			0,13	0,13

INCIDENCIAS

INCIDENCIA DESCRIPCIÓN

100407 Explotación solicitada no forma parte de ningún organismo de control autorizado para la producción ecológica en Andalucía o fecha de inscripción posterior al plazo establecido (Anexo I. Criterios de Subvencionabilidad. Orden 28 de marzo de 2023).
Explotación:ES210790000214 Especie:PORCINO

(1) Superficie declarada admisible ajustada con la superficie comprometida.
(2) Factor de penalización valorando el alcance para el tipo de compromiso.

Puede verificar la integridad de una copia de este documento mediante la lectura del código QR adjunto o mediante el acceso a la dirección https://ws050.juntadeandalucia.es/verificarFirma indicando el código de VERIFICACIÓN			
FIRMADO POR	RAQUEL MARIA ESPIN CRESPO	18/12/2024	
VERIFICACIÓN	Pk2jmBDMDBSWPSC42MTUWFP24ALUB4	PÁG. 544/2078	

**Datos considerados para el Cálculo de la Carga Ganadera mínima y máxima del expediente**

Explotación	Especie	Inscrito en Sipea y Admisible	Ugm Calculada para CG Mínima	Ugm Calculada para CG Máxima
ES210360000008	BOVINA	SI	14,13	14,13
ES210790000214	BOVINA	SI	54,11	54,11
ES210790000214	PORCINO	NO	0,00	0,00
			68,24	68,24

Superficie determinada para Cálculo Carga Ganadera Mínima: 214,22 ha

Superficie determinada para Cálculo Carga Ganadera Máxima: 214,22 ha

Carga Ganadera Mínima Expediente: 0,32 ugm/ha

Carga Ganadera Máxima Expediente: 0,32 ugm/ha

Recintos Determinados para el Cálculo de Garga Ganadera Mínima

REF.	REFERENCIA SIGPAC	CULTIVO	DESCRIPCIÓN CULTIVO	S/R	SUP. RESUELTA (ha)
-1584930	21-036-004-00031-00002	62000	PASTOS PERMANENTES DE 5 O MAS AÑOS-SIN VARIEDAD	S	3,15
-1584929	21-036-004-00031-00001	62000	PASTOS PERMANENTES DE 5 O MAS AÑOS-SIN VARIEDAD	S	4,90
-1584928	21-036-004-00030-00006	62000	PASTOS PERMANENTES DE 5 O MAS AÑOS-SIN VARIEDAD	S	0,02
-1584927	21-036-004-00030-00005	62000	PASTOS PERMANENTES DE 5 O MAS AÑOS-SIN VARIEDAD	S	0,07
1700000006958173	21-036-004-00031-00003	62000	PASTOS PERMANENTES DE 5 O MAS AÑOS-SIN VARIEDAD	S	5,15
1700000006958176	21-036-003-00044-00003	62000	PASTOS PERMANENTES DE 5 O MAS AÑOS-SIN VARIEDAD	S	3,86
1700000006958177	21-036-003-00045-00001	62000	PASTOS PERMANENTES DE 5 O MAS AÑOS-SIN VARIEDAD	S	3,15
1700000006958178	21-078-024-00026-00001	62000	PASTOS PERMANENTES DE 5 O MAS AÑOS-SIN VARIEDAD	S	1,37
1700000006958179	21-078-024-00065-00001	62000	PASTOS PERMANENTES DE 5 O MAS AÑOS-SIN VARIEDAD	S	0,20
1700000006958180	21-078-021-00237-00002	62000	PASTOS PERMANENTES DE 5 O MAS AÑOS-SIN VARIEDAD	S	44,34
1700000006958181	21-078-021-00237-00005	62000	PASTOS PERMANENTES DE 5 O MAS AÑOS-SIN VARIEDAD	S	5,71
1700000006958182	21-078-021-00084-00005	62000	PASTOS PERMANENTES DE 5 O MAS AÑOS-SIN VARIEDAD	S	21,50
1700000006958183	21-078-021-00237-00006	62000	PASTOS PERMANENTES DE 5 O MAS AÑOS-SIN VARIEDAD	S	0,62
1700000006958184	21-036-005-00013-00003	62000	PASTOS PERMANENTES DE 5 O MAS AÑOS-SIN VARIEDAD	S	0,42
1700000006958185	21-036-003-00044-00002	62000	PASTOS PERMANENTES DE 5 O MAS AÑOS-SIN VARIEDAD	S	1,86
1700000006958186	21-078-021-00084-00002	62000	PASTOS PERMANENTES DE 5 O MAS AÑOS-SIN VARIEDAD	S	49,98
1700000006958187	21-036-005-00011-00002	62000	PASTOS PERMANENTES DE 5 O MAS AÑOS-SIN VARIEDAD	S	9,94
1700000006958188	21-036-003-00045-00003	62000	PASTOS PERMANENTES DE 5 O MAS AÑOS-SIN VARIEDAD	R	0,26
1700000006958189	21-036-005-00012-00002	62000	PASTOS PERMANENTES DE 5 O MAS AÑOS-SIN VARIEDAD	S	13,97
1700000006958191	21-078-024-00027-00001	62000	PASTOS PERMANENTES DE 5 O MAS AÑOS-SIN VARIEDAD	S	43,62
1700000006958192	21-078-024-00046-00008	62000	PASTOS PERMANENTES DE 5 O MAS AÑOS-SIN VARIEDAD	S	0,13

Recintos Determinados para el Cálculo de Garga Ganadera Máxima

REF.	REFERENCIA SIGPAC	CULTIVO	DESCRIPCIÓN CULTIVO	S/R	SUP. RESUELTA (ha)
-1584930	21-036-004-00031-00002	62000	PASTOS PERMANENTES DE 5 O MAS AÑOS-SIN VARIEDAD	S	3,15
-1584929	21-036-004-00031-00001	62000	PASTOS PERMANENTES DE 5 O MAS AÑOS-SIN VARIEDAD	S	4,90
-1584928	21-036-004-00030-00006	62000	PASTOS PERMANENTES DE 5 O MAS AÑOS-SIN VARIEDAD	S	0,02
-1584927	21-036-004-00030-00005	62000	PASTOS PERMANENTES DE 5 O MAS AÑOS-SIN VARIEDAD	S	0,07
1700000006958173	21-036-004-00031-00003	62000	PASTOS PERMANENTES DE 5 O MAS AÑOS-SIN VARIEDAD	S	5,15

(1) Superficie declarada admisible ajustada con la superficie comprometida.
(2) Factor de penalización valorando el alcance para el tipo de compromiso.Puede verificar la integridad de una copia de este documento mediante la lectura del código QR adjunto o mediante el acceso a la dirección <https://ws050.juntadeandalucia.es/verificarFirma> indicando el código de VERIFICACIÓN

FIRMADO POR

RAQUEL MARIA ESPIN CRESPO

18/12/2024

VERIFICACIÓN

Pk2jmBDMDBSWPSC42MTUWFP24ALUB4

PÁG. 545/2078



**Datos considerados para el Cálculo de la Carga Ganadera mínima y máxima del expediente****Recintos Determinados para el Cálculo de Garga Ganadera Máxima**

REF.	REFERENCIA SIGPAC	CULTIVO	DESCRIPCIÓN CULTIVO	SUP.	
				S/R	RESUELTA (ha)
1700000006958176	21-036-003-00044-00003	62000	PASTOS PERMANENTES DE 5 O MAS AÑOS-SIN VARIEDAD	S	3,86
1700000006958177	21-036-003-00045-00001	62000	PASTOS PERMANENTES DE 5 O MAS AÑOS-SIN VARIEDAD	S	3,15
1700000006958178	21-078-024-00026-00001	62000	PASTOS PERMANENTES DE 5 O MAS AÑOS-SIN VARIEDAD	S	1,37
1700000006958179	21-078-024-00065-00001	62000	PASTOS PERMANENTES DE 5 O MAS AÑOS-SIN VARIEDAD	S	0,20
1700000006958180	21-078-021-00237-00002	62000	PASTOS PERMANENTES DE 5 O MAS AÑOS-SIN VARIEDAD	S	44,34
1700000006958181	21-078-021-00237-00005	62000	PASTOS PERMANENTES DE 5 O MAS AÑOS-SIN VARIEDAD	S	5,71
1700000006958182	21-078-021-00084-00005	62000	PASTOS PERMANENTES DE 5 O MAS AÑOS-SIN VARIEDAD	S	21,50
1700000006958183	21-078-021-00237-00006	62000	PASTOS PERMANENTES DE 5 O MAS AÑOS-SIN VARIEDAD	S	0,62
1700000006958184	21-036-005-00013-00003	62000	PASTOS PERMANENTES DE 5 O MAS AÑOS-SIN VARIEDAD	S	0,42
1700000006958185	21-036-003-00044-00002	62000	PASTOS PERMANENTES DE 5 O MAS AÑOS-SIN VARIEDAD	S	1,86
1700000006958186	21-078-021-00084-00002	62000	PASTOS PERMANENTES DE 5 O MAS AÑOS-SIN VARIEDAD	S	49,98
1700000006958187	21-036-005-00011-00002	62000	PASTOS PERMANENTES DE 5 O MAS AÑOS-SIN VARIEDAD	S	9,94
1700000006958188	21-036-003-00045-00003	62000	PASTOS PERMANENTES DE 5 O MAS AÑOS-SIN VARIEDAD	R	0,26
1700000006958189	21-036-005-00012-00002	62000	PASTOS PERMANENTES DE 5 O MAS AÑOS-SIN VARIEDAD	S	13,97
1700000006958191	21-078-024-00027-00001	62000	PASTOS PERMANENTES DE 5 O MAS AÑOS-SIN VARIEDAD	S	43,62
1700000006958192	21-078-024-00046-00008	62000	PASTOS PERMANENTES DE 5 O MAS AÑOS-SIN VARIEDAD	S	0,13

Incidencias de carga ganadera**INCIDENCIA DESCRIPCIÓN**

100407 Explotación solicitada no forma parte de ningún organismo de control autorizado para la producción ecológica en Andalucía o fecha de inscripción posterior al plazo establecido (Anexo I. Criterios de Subvencionabilidad. Orden 28 de marzo de 2023).
Explotación:ES210790000214 Especie:PORCINO

(1) Superficie declarada admisible ajustada con la superficie comprometida.
(2) Factor de penalización valorando el alcance para el tipo de compromiso.

Puede verificar la integridad de una copia de este documento mediante la lectura del código QR adjunto o mediante el acceso a la dirección <https://ws050.juntadeandalucia.es/verificarFirma> indicando el código de VERIFICACIÓN

FIRMADO POR	RAQUEL MARIA ESPIN CRESPO	18/12/2024	
VERIFICACIÓN	Pk2jmBDMDBSWPSC42MTUWFP24ALUB4	PÁG. 546/2078	

**APELLIDOS Y NOMBRE / RAZÓN SOCIAL**

FERNANDEZ BAEZA JUAN JOSE

NIF

***0132*

EXPEDIENTE

1263045

ANUALIDAD DE PAGO

1ª

IMPORTE POR ANUALIDAD

	2023	2024	2025	2026	2027
IMPORTE MÁXIMO SUBVENCIONABLE	1.439,90 €	1.439,90 €	1.439,90 €	1.439,90 €	1.439,90 €
IMPORTE MEDIO DE TRANSFERENCIA (€/ha)	237,61 €	237,61 €	237,61 €	237,61 €	237,61 €

RESUMEN DE UNIDADES

Cód	GRUPO DE PAGO	Sup. Dec. Admisible (ha)	Sup. Comprometida (ha)	Sup. ajustada compromiso (1) (ha)	% sobredec.	Sup. Resuelta (ha)	Importe Declarado	Importe Topado	Importe Resuelto	Importe tras sobredec.
429	OLIVAR	4,09		4,09	0,00	4,09	1.013,91	1.013,91	1.013,91	1.013,91
432	FRUTALES SECANO	1,97		1,97	0,00	1,97	425,99	425,99	425,99	425,99
TOTAL		6,06	6,06	6,06		6,06	1.439,90	1.439,90	1.439,90	1.439,90

APLICACIÓN DE REDUCCIONES Y PENALIZACIONES

GRUPO DE PAGO	Importe Calculado	Importe prereduc.	Criterios de subvencionabilidad y compromisos	Presentación tardía	Omisión declaración	Condicionalidad	IMPORTE (Euros) RESUELTO
FRUTALES SECANO	425,99	425,99	0,00	0,00	0,00	0,00	425,99
OLIVAR	1.013,91	1.013,91	0,00	0,00	0,00	0,00	1.013,91
TOTAL	1.439,90	1.439,90					1.439,90

RESUMEN DE PAGOS

	RESUELTO	FEADER	MAPA	CAPADR
FRUTALES SECANO - Pago realizado	425,99 €	362,09 €	41,79 €	22,11 €
OLIVAR - Pago realizado	1.013,91 €	861,82 €	99,46 €	52,63 €
TOTAL	1.439,90 €	1.223,91 €	141,25 €	74,74 €

RECINTOS RESUELTOS

REE	REFERENCIA SIGPAC	CULTIVO DESCRIPCIÓN CULTIVO	S/R G.PAGO	PEND. MEDIA (%)	SUP. DEC. ADMISIBLE (ha)	SUP. COMPROM. (ha)	SUP. AJUSTADA COMPROM. (1) (ha)	SUP. CONV. SIGPAC (ha)	SUP. CERTIF. (ha)	SUP. CAMPO (ha)	SUP. CAMPO DETER. CULT. DECLARADO (ha)	SUP. DEC. REDUCIDA (ha)	SUP. RESUELTA (ha)
5221855	21-007-006-00128-002	101007 OLIVAR-MANZANILLA	S 429	21,80	0,02	0,02	0,02		0,02			0,02	0,02
5221937	21-007-006-00128-012	101007 OLIVAR-MANZANILLA	S 429	28,20	0,04	0,04	0,04		0,04			0,04	0,04
5221983	21-007-006-00128-011	101007 OLIVAR-MANZANILLA	S 429	30,00	0,03	0,03	0,03		0,03			0,03	0,03
5221985	21-007-006-00128-017	101007 OLIVAR-MANZANILLA	S 429	20,60	0,24	0,24	0,24		0,24			0,24	0,24
5221986	21-007-006-00128-013	101007 OLIVAR-MANZANILLA	S 429	21,70	0,06	0,06	0,06		0,06			0,06	0,06
5221987	21-007-006-00128-014	101007 OLIVAR-MANZANILLA	S 429	23,60	3,70	3,70	3,70		3,70			3,70	3,70
5221845	21-007-006-00128-001	117098 CASTAÑOS-RAPADA	S 432	32,40	1,97	1,97	1,97		1,97			1,97	1,97

(1) Superficie declarada admisible ajustada con la superficie comprometida.
(2) Factor de penalización valorando el alcance para el tipo de compromiso.

Puede verificar la integridad de una copia de este documento mediante la lectura del código QR adjunto o mediante el acceso a la dirección <https://ws050.juntadeandalucia.es/verificarFirma> indicando el código de VERIFICACIÓN

FIRMADO POR

RAQUEL MARIA ESPIN CRESPO

18/12/2024

VERIFICACIÓN

Pk2jmBDMDBSWPSC42MTUWFP24ALUB4

PÁG. 547/2078



**APELLIDOS Y NOMBRE / RAZÓN SOCIAL**

FERNANDEZ BARROSO FRANCISCA

NIF

****7285*

EXPEDIENTE

1203590

ANUALIDAD DE PAGO

1ª

IMPORTE POR ANUALIDAD

	2023	2024	2025	2026	2027
IMPORTE MÁXIMO SUBVENCIONABLE	7.247,05 €	7.247,05 €	7.247,05 €	7.247,05 €	7.247,05 €
IMPORTE MEDIO DE TRANSFERENCIA (€/ha)	91,30 €	91,30 €	91,30 €	91,30 €	91,30 €

RESUMEN DE UNIDADES

Cód	GRUPO DE PAGO	Sup. Dec. Admisible (ha)	Sup. Comprometida (ha)	Sup. ajustada compromiso (1) (ha)	% sobredec.	Sup. Resuelta (ha)	Importe Declarado	Importe Topado	Importe Resuelto	Importe tras sobredec.
428	PASTOS ASOCIADOS A GANADERÍA ECOLÓGICA	149,58		75,00	0,00	75,00	6.161,25	6.161,25	6.161,25	6.161,25
429	OLIVAR	4,38		4,38	0,00	4,38	1.085,80	1.085,80	1.085,80	1.085,80
TOTAL		153,96	79,38	79,38		79,38	7.247,05	7.247,05	7.247,05	7.247,05

APLICACIÓN DE REDUCCIONES Y PENALIZACIONES

GRUPO DE PAGO	Importe Calculado	Importe prereduc.	Criterios de subvencionabilidad y compromisos	Presentación tardía	Omisión declaración	Condicionalidad	IMPORTE (Euros) RESUELTO
OLIVAR	1.085,80	1.085,80	0,00	0,00	0,00	0,00	1.085,80
PASTOS ASOCIADOS A GANADERÍA	6.161,25	6.161,25	0,00	0,00	0,00	0,00	6.161,25
TOTAL	7.247,05	7.247,05					7.247,05

RESUMEN DE PAGOS

	RESUELTO	FEADER	MAPA	CAPADR
OLIVAR - Pago realizado	1.085,80 €	922,93 €	106,52 €	56,35 €
PASTOS ASOCIADOS A GANADERÍA ECOLÓGICA - Pago realizado	6.161,25 €	5.237,06 €	604,42 €	319,77 €
TOTAL	7.247,05 €	6.159,99 €	710,94 €	376,12 €

(1) Superficie declarada admisible ajustada con la superficie comprometida.
(2) Factor de penalización valorando el alcance para el tipo de compromiso.Puede verificar la integridad de una copia de este documento mediante la lectura del código QR adjunto o mediante el acceso a la dirección <https://ws050.juntadeandalucia.es/verificarFirma> indicando el código de VERIFICACIÓN

FIRMADO POR

RAQUEL MARIA ESPIN CRESPO

18/12/2024

VERIFICACIÓN

Pk2jmBDMDBSWPSC42MTUWFP24ALUB4

PÁG. 548/2078



**RECINTOS RESUELTOS**

REF.	REFERENCIA SIGPAC	CULTIVO DESCRIPCIÓN CULTIVO	S/R	G.PAGO	PEND. MEDIA (%)	SUP. DEC. ADMISIBLE (ha)	SUP. COMPROM. (ha)	SUP. AJUSTADA COMPR.(1) (ha)	SUP. CONV. SIGPAC (ha)	SUP. CERTIF. (ha)	SUP. CAMPO (ha)	SUP. CAMPO DEJER CULT. DECLARADO (ha)	SUP. DEC. REDUCIDA (ha)	SUP. RESUELTA (ha)
-1001876	21-029-002-00001-021	62000 PASTOS PERMANENTES DE 5 O MAS AÑOS-SIN VARIEDAD	S	428	7,30	4,04	4,04	4,04		4,04			4,04	4,04
1700000006204734	21-029-002-00002-007	62000 PASTOS PERMANENTES DE 5 O MAS AÑOS-SIN VARIEDAD	S	428	12,70	0,66	0,66	0,66		0,66			0,66	0,66
1700000006204735	21-029-004-00012-001	62000 PASTOS PERMANENTES DE 5 O MAS AÑOS-SIN VARIEDAD	S	428	11,40	7,19	7,19	7,19		7,19			7,19	7,19
1700000006204736	21-029-004-00013-003	62000 PASTOS PERMANENTES DE 5 O MAS AÑOS-SIN VARIEDAD	S	428	11,60	5,47	5,47	5,47		5,47			5,47	5,47
1700000006204743	21-029-001-00017-005	62000 PASTOS PERMANENTES DE 5 O MAS AÑOS-SIN VARIEDAD	S	428	10,40	0,74	0,74	0,74		0,87			0,74	0,74
1700000006204744	21-029-002-00001-002	62000 PASTOS PERMANENTES DE 5 O MAS AÑOS-SIN VARIEDAD	S	428	6,00	0,59	0,59	0,59		0,59			0,59	0,59
1700000006204745	21-029-002-00046-001	62000 PASTOS PERMANENTES DE 5 O MAS AÑOS-SIN VARIEDAD	S	428	5,40	0,83	0,83	0,83		0,83			0,83	0,83
1700000006204752	21-029-001-00017-004	62000 PASTOS PERMANENTES DE 5 O MAS AÑOS-SIN VARIEDAD	S	428	9,40	0,52	0,52	0,52		0,52			0,52	0,52
1700000006204753	21-029-010-00055-001	62000 PASTOS PERMANENTES DE 5 O MAS AÑOS-SIN VARIEDAD	S	428	24,40	2,74	2,74	2,74		4,22			2,74	2,74
1700000006204754	21-029-010-00056-001	62000 PASTOS PERMANENTES DE 5 O MAS AÑOS-SIN VARIEDAD	S	428	30,00	18,94	18,94	18,94		22,28			18,94	18,94
1700000006204755	21-029-002-00002-003	62000 PASTOS PERMANENTES DE 5 O MAS AÑOS-SIN VARIEDAD	S	428	10,60	17,15	17,15	17,15		17,15			17,15	17,15
1700000006204756	21-029-010-00056-005	62000 PASTOS PERMANENTES DE 5 O MAS AÑOS-SIN VARIEDAD	S	428	27,10	0,19	0,19	0,19		0,29			0,19	0,19
1700000006204757	21-029-002-00002-006	62000 PASTOS PERMANENTES DE 5 O MAS AÑOS-SIN VARIEDAD	S	428	8,80	0,32	0,32	0,32		0,32			0,32	0,32
1700000006204758	21-029-002-00002-001	62000 PASTOS PERMANENTES DE 5 O MAS AÑOS-SIN VARIEDAD	S	428	8,60	1,29	1,29	1,29		1,29			1,29	1,29
1700000006204759	21-029-002-00001-019	62000 PASTOS PERMANENTES DE 5 O MAS AÑOS-SIN VARIEDAD	S	428	9,90	21,86	21,86	21,86		21,86			21,86	21,86
1700000006204760	21-029-010-00056-004	62000 PASTOS PERMANENTES DE 5 O MAS AÑOS-SIN VARIEDAD	S	428	23,20	0,17	0,17	0,17		0,17			0,17	0,17
1700000006204761	21-029-010-00053-007	62000 PASTOS PERMANENTES DE 5 O MAS AÑOS-SIN VARIEDAD	S	428	39,70	39,27	39,27	39,27		39,27			39,27	39,27
1700000006204762	21-029-010-00053-010	62000 PASTOS PERMANENTES DE 5 O MAS AÑOS-SIN VARIEDAD	S	428	42,20	4,07	4,07	4,07		4,79			4,07	4,07
1700000006204763	21-029-010-00053-003	62000 PASTOS PERMANENTES DE 5 O MAS AÑOS-SIN VARIEDAD	S	428	26,10	18,80	18,80	18,80		22,12			18,80	18,80
1700000006204764	21-029-010-00053-004	62000 PASTOS PERMANENTES DE 5 O MAS AÑOS-SIN VARIEDAD	S	428	26,80	0,41	0,41	0,41		0,54			0,41	0,41
1700000006204765	21-029-010-00053-005	62000 PASTOS PERMANENTES DE 5 O MAS AÑOS-SIN VARIEDAD	S	428	17,90	2,37	2,37	2,37		2,37			2,37	2,37
1700000006204766	21-029-010-00054-001	62000 PASTOS PERMANENTES DE 5 O MAS AÑOS-SIN VARIEDAD	S	428	11,30	0,68	0,68	0,68		0,68			0,68	0,68
1700000006204769	21-029-004-00012-004	62000 PASTOS PERMANENTES DE 5 O MAS AÑOS-SIN VARIEDAD	S	428	15,00	1,28	1,28	1,28		1,28			1,28	1,28
-1503563	21-029-008-00021-010	101124 OLIVAR-GORDAL	S	429	7,80	0,15	0,15	0,15		0,15			0,15	0,15
-1503562	21-029-008-00021-010	101124 OLIVAR-GORDAL	S	429	7,80	0,10	0,10	0,10		0,10			0,10	0,10
1700000006204733	21-029-001-00017-001	101124 OLIVAR-GORDAL	S	429	10,30	0,05	0,05	0,05		0,05			0,05	0,05
1700000006204737	21-029-008-00021-010	101124 OLIVAR-GORDAL	S	429	7,80	1,47	1,47	1,47		1,47			1,47	1,47
1700000006204740	21-029-001-00017-008	101124 OLIVAR-GORDAL	S	429	8,50	0,02	0,02	0,02		0,02			0,02	0,02
1700000006204741	21-029-001-00017-009	101124 OLIVAR-GORDAL	S	429	10,30	1,96	1,96	1,96		1,96			1,96	1,96
1700000006204742	21-029-002-00067-002	101124 OLIVAR-GORDAL	S	429	10,10	0,63	0,63	0,63		0,63			0,63	0,63

INCIDENCIAS**INCIDENCIA DESCRIPCIÓN**

- 100407 Explotación solicitada no forma parte de ningún organismo de control autorizado para la producción ecológica en Andalucía o fecha de inscripción posterior al plazo establecido (Anexo I. Criterios de Subvencionabilidad. Orden 28 de marzo de 2023).
Explotación:ES210290000065 Especie:PORCINO
Explotación:ES210290000219 Especie:PORCINO
- 100411 Recinto no admisible por no estar asociado en SIGGAN a una explotación ganadera (Artículo 10 de la Orden de 28 de marzo de 2023).
Ref:1700000006204746 Recinto:21-029-002-00067-00003 Cultivo:62000 PASTOS PERMANENTES DE 5 O MAS AÑOS-SIN VARIEDAD Secano
Ref:1700000006204747 Recinto:21-029-002-00167-00003 Cultivo:62000 PASTOS PERMANENTES DE 5 O MAS AÑOS-SIN VARIEDAD Secano
- 100424 Solicita recinto que no está comprometido para la operación.
Ref:1700000006204746 Recinto:21-029-002-00067-00003 Cultivo:62000 PASTOS PERMANENTES DE 5 O MAS AÑOS-SIN VARIEDAD Secano
Ref:1700000006204747 Recinto:21-029-002-00167-00003 Cultivo:62000 PASTOS PERMANENTES DE 5 O MAS AÑOS-SIN VARIEDAD Secano
Ref:1700000006204767 Recinto:21-029-008-00019-00001 Cultivo:62000 PASTOS PERMANENTES DE 5 O MAS AÑOS-SIN VARIEDAD Secano
Ref:1700000006204770 Recinto:21-029-008-00019-00002 Cultivo:62000 PASTOS PERMANENTES DE 5 O MAS AÑOS-SIN VARIEDAD Secano
Ref:1700000006204768 Recinto:21-029-008-00019-00003 Cultivo:62000 PASTOS PERMANENTES DE 5 O MAS AÑOS-SIN VARIEDAD Secano
Ref:1700000006204748 Recinto:21-029-008-00019-00004 Cultivo:62000 PASTOS PERMANENTES DE 5 O MAS AÑOS-SIN VARIEDAD Secano
Ref:1700000006204749 Recinto:21-029-008-00019-00005 Cultivo:62000 PASTOS PERMANENTES DE 5 O MAS AÑOS-SIN VARIEDAD Secano
Ref:1700000006204750 Recinto:21-029-008-00021-00001 Cultivo:62000 PASTOS PERMANENTES DE 5 O MAS AÑOS-SIN VARIEDAD Secano
Ref:1700000006204751 Recinto:21-029-008-00021-00002 Cultivo:62000 PASTOS PERMANENTES DE 5 O MAS AÑOS-SIN VARIEDAD Secano

(1) Superficie declarada admisible ajustada con la superficie comprometida.
(2) Factor de penalización valorando el alcance para el tipo de compromiso.

Puede verificar la integridad de una copia de este documento mediante la lectura del código QR adjunto o mediante el acceso a la dirección <https://ws050.juntadeandalucia.es/verificarFirma> indicando el código de VERIFICACIÓN

FIRMADO POR

RAQUEL MARIA ESPIN CRESPO

18/12/2024

VERIFICACIÓN

Pk2jmBDMDBSWPSC42MTUWFP24ALUB4

PÁG. 549/2078



**INCIDENCIAS****INCIDENCIA DESCRIPCIÓN**

	VARIEDAD Secano
	Ref:170000006204774 Recinto:21-029-008-00021-00014 Cultivo:62000 PASTOS PERMANENTES DE 5 O MAS AÑOS-SIN
	VARIEDAD Secano
	Ref:170000006204771 Recinto:21-029-008-00021-00015 Cultivo:62000 PASTOS PERMANENTES DE 5 O MAS AÑOS-SIN
	VARIEDAD Secano
	Ref:170000006204772 Recinto:21-029-008-00022-00003 Cultivo:62000 PASTOS PERMANENTES DE 5 O MAS AÑOS-SIN
	VARIEDAD Secano
	Ref:170000006204773 Recinto:21-029-008-00022-00004 Cultivo:62000 PASTOS PERMANENTES DE 5 O MAS AÑOS-SIN
	VARIEDAD Secano
100427	Recinto no admisible por estar asociado a una explotación intensiva en SIGGAN o que no pertenece al titular del expediente (Artículo 10 de la Orden de 28 de marzo de 2023).
	Ref:170000006204767 Recinto:21-029-008-00019-00001 Cultivo:62000 PASTOS PERMANENTES DE 5 O MAS AÑOS-SIN
	VARIEDAD Secano Explotación:ES210290000236
	Ref:170000006204770 Recinto:21-029-008-00019-00002 Cultivo:62000 PASTOS PERMANENTES DE 5 O MAS AÑOS-SIN
	VARIEDAD Secano Explotación:ES210290000236
	Ref:170000006204768 Recinto:21-029-008-00019-00003 Cultivo:62000 PASTOS PERMANENTES DE 5 O MAS AÑOS-SIN
	VARIEDAD Secano Explotación:ES210290000236
	Ref:170000006204748 Recinto:21-029-008-00019-00004 Cultivo:62000 PASTOS PERMANENTES DE 5 O MAS AÑOS-SIN
	VARIEDAD Secano Explotación:ES210290000236
	Ref:170000006204749 Recinto:21-029-008-00019-00005 Cultivo:62000 PASTOS PERMANENTES DE 5 O MAS AÑOS-SIN
	VARIEDAD Secano Explotación:ES210290000236
	Ref:170000006204750 Recinto:21-029-008-00021-00001 Cultivo:62000 PASTOS PERMANENTES DE 5 O MAS AÑOS-SIN
	VARIEDAD Secano Explotación:ES210290000236
	Ref:170000006204751 Recinto:21-029-008-00021-00002 Cultivo:62000 PASTOS PERMANENTES DE 5 O MAS AÑOS-SIN
	VARIEDAD Secano Explotación:ES210290000236
	Ref:170000006204774 Recinto:21-029-008-00021-00014 Cultivo:62000 PASTOS PERMANENTES DE 5 O MAS AÑOS-SIN
	VARIEDAD Secano Explotación:ES210290000236
	Ref:170000006204771 Recinto:21-029-008-00021-00015 Cultivo:62000 PASTOS PERMANENTES DE 5 O MAS AÑOS-SIN
	VARIEDAD Secano Explotación:ES210290000236
	Ref:170000006204772 Recinto:21-029-008-00022-00003 Cultivo:62000 PASTOS PERMANENTES DE 5 O MAS AÑOS-SIN
	VARIEDAD Secano Explotación:ES210290000236
	Ref:170000006204773 Recinto:21-029-008-00022-00004 Cultivo:62000 PASTOS PERMANENTES DE 5 O MAS AÑOS-SIN
	VARIEDAD Secano Explotación:ES210290000236

Datos considerados para el Cálculo de la Carga Ganadera mínima y máxima del expediente

Explotación	Especie	Inscrito en Sipea y Admisible	Ugm Calculada para CG Mínima	Ugm Calculada para CG Máxima
ES210290000065	BOVINA	SI	50,52	50,52
ES210290000065	PORCINO	NO	0,00	3,01
ES210290000219	BOVINA	SI	31,85	31,85
ES210290000219	PORCINO	NO	0,00	3,63
			82,37	89,01

Superficie determinada para Cálculo Carga Ganadera Mínima: 169,45 ha

Superficie determinada para Cálculo Carga Ganadera Máxima: 169,45 ha

Carga Ganadera Mínima Expediente: 0,49 ugm/ha

Carga Ganadera Máxima Expediente: 0,53 ugm/ha

Recintos Determinados para el Cálculo de Carga Ganadera Mínima

REF.	REFERENCIA SIGPAC	CULTIVO	DESCRIPCIÓN CULTIVO	S/R	SUP. RESUELTA (ha)
-1001876	21-029-002-00001-00021	62000	PASTOS PERMANENTES DE 5 O MAS AÑOS-SIN VARIEDAD	S	4,04
170000006204734	21-029-002-00002-00007	62000	PASTOS PERMANENTES DE 5 O MAS AÑOS-SIN VARIEDAD	S	0,66
170000006204735	21-029-004-00012-00001	62000	PASTOS PERMANENTES DE 5 O MAS AÑOS-SIN VARIEDAD	S	7,19
170000006204736	21-029-004-00013-00003	62000	PASTOS PERMANENTES DE 5 O MAS AÑOS-SIN VARIEDAD	S	5,47
170000006204743	21-029-001-00017-00005	62000	PASTOS PERMANENTES DE 5 O MAS AÑOS-SIN VARIEDAD	S	0,74
170000006204744	21-029-002-00001-00002	62000	PASTOS PERMANENTES DE 5 O MAS AÑOS-SIN VARIEDAD	S	0,59
170000006204745	21-029-002-00046-00001	62000	PASTOS PERMANENTES DE 5 O MAS AÑOS-SIN	S	0,83

(1) Superficie declarada admisible ajustada con la superficie comprometida.
(2) Factor de penalización valorando el alcance para el tipo de compromiso.Puede verificar la integridad de una copia de este documento mediante la lectura del código QR adjunto o mediante el acceso a la dirección <https://ws050.juntadeandalucia.es/verificarFirma> indicando el código de VERIFICACIÓN

FIRMADO POR

RAQUEL MARIA ESPIN CRESPO

18/12/2024

VERIFICACIÓN

Pk2jmBDMDBSWPSC42MTUWFP24ALUB4

PÁG. 550/2078



**Datos considerados para el Cálculo de la Carga Ganadera mínima y máxima del expediente****Recintos Determinados para el Cálculo de Garga Ganadera Mínima**

REF.	REFERENCIA SIGPAC	CULTIVO	DESCRIPCIÓN CULTIVO	S/R	SUP.
					RESUELTA (ha)
170000006204746	21-029-002-00067-00003	62000	PASTOS PERMANENTES DE 5 O MAS AÑOS-SIN VARIEDAD	S	0,91
170000006204747	21-029-002-00167-00003	62000	PASTOS PERMANENTES DE 5 O MAS AÑOS-SIN VARIEDAD	S	0,80
170000006204748	21-029-008-00019-00004	62000	PASTOS PERMANENTES DE 5 O MAS AÑOS-SIN VARIEDAD	S	1,19
170000006204749	21-029-008-00019-00005	62000	PASTOS PERMANENTES DE 5 O MAS AÑOS-SIN VARIEDAD	S	4,06
170000006204750	21-029-008-00021-00001	62000	PASTOS PERMANENTES DE 5 O MAS AÑOS-SIN VARIEDAD	S	0,28
170000006204751	21-029-008-00021-00002	62000	PASTOS PERMANENTES DE 5 O MAS AÑOS-SIN VARIEDAD	S	1,44
170000006204752	21-029-001-00017-00004	62000	PASTOS PERMANENTES DE 5 O MAS AÑOS-SIN VARIEDAD	S	0,52
170000006204753	21-029-010-00055-00001	62000	PASTOS PERMANENTES DE 5 O MAS AÑOS-SIN VARIEDAD	S	2,74
170000006204754	21-029-010-00056-00001	62000	PASTOS PERMANENTES DE 5 O MAS AÑOS-SIN VARIEDAD	S	18,94
170000006204755	21-029-002-00002-00003	62000	PASTOS PERMANENTES DE 5 O MAS AÑOS-SIN VARIEDAD	S	17,15
170000006204756	21-029-010-00056-00005	62000	PASTOS PERMANENTES DE 5 O MAS AÑOS-SIN VARIEDAD	S	0,19
170000006204757	21-029-002-00002-00006	62000	PASTOS PERMANENTES DE 5 O MAS AÑOS-SIN VARIEDAD	S	0,32
170000006204758	21-029-002-00002-00001	62000	PASTOS PERMANENTES DE 5 O MAS AÑOS-SIN VARIEDAD	S	1,29
170000006204759	21-029-002-00001-00019	62000	PASTOS PERMANENTES DE 5 O MAS AÑOS-SIN VARIEDAD	S	21,86
170000006204760	21-029-010-00056-00004	62000	PASTOS PERMANENTES DE 5 O MAS AÑOS-SIN VARIEDAD	S	0,17
170000006204761	21-029-010-00053-00007	62000	PASTOS PERMANENTES DE 5 O MAS AÑOS-SIN VARIEDAD	S	39,27
170000006204762	21-029-010-00053-00010	62000	PASTOS PERMANENTES DE 5 O MAS AÑOS-SIN VARIEDAD	S	4,07
170000006204763	21-029-010-00053-00003	62000	PASTOS PERMANENTES DE 5 O MAS AÑOS-SIN VARIEDAD	S	18,80
170000006204764	21-029-010-00053-00004	62000	PASTOS PERMANENTES DE 5 O MAS AÑOS-SIN VARIEDAD	S	0,41
170000006204765	21-029-010-00053-00005	62000	PASTOS PERMANENTES DE 5 O MAS AÑOS-SIN VARIEDAD	S	2,37
170000006204766	21-029-010-00054-00001	62000	PASTOS PERMANENTES DE 5 O MAS AÑOS-SIN VARIEDAD	S	0,68
170000006204767	21-029-008-00019-00001	62000	PASTOS PERMANENTES DE 5 O MAS AÑOS-SIN VARIEDAD	S	0,55
170000006204768	21-029-008-00019-00003	62000	PASTOS PERMANENTES DE 5 O MAS AÑOS-SIN VARIEDAD	S	1,36
170000006204769	21-029-004-00012-00004	62000	PASTOS PERMANENTES DE 5 O MAS AÑOS-SIN VARIEDAD	S	1,28
170000006204770	21-029-008-00019-00002	62000	PASTOS PERMANENTES DE 5 O MAS AÑOS-SIN VARIEDAD	S	3,58
170000006204771	21-029-008-00021-00015	62000	PASTOS PERMANENTES DE 5 O MAS AÑOS-SIN VARIEDAD	S	0,65
170000006204772	21-029-008-00022-00003	62000	PASTOS PERMANENTES DE 5 O MAS AÑOS-SIN VARIEDAD	S	3,75
170000006204773	21-029-008-00022-00004	62000	PASTOS PERMANENTES DE 5 O MAS AÑOS-SIN VARIEDAD	S	0,86
170000006204774	21-029-008-00021-00014	62000	PASTOS PERMANENTES DE 5 O MAS AÑOS-SIN VARIEDAD	S	0,44

Recintos Determinados para el Cálculo de Garga Ganadera Máxima

REF.	REFERENCIA SIGPAC	CULTIVO	DESCRIPCIÓN CULTIVO	S/R	SUP.
					RESUELTA (ha)
-1001876	21-029-002-00001-00021	62000	PASTOS PERMANENTES DE 5 O MAS AÑOS-SIN VARIEDAD	S	4,04
170000006204734	21-029-002-00002-00007	62000	PASTOS PERMANENTES DE 5 O MAS AÑOS-SIN VARIEDAD	S	0,66
170000006204735	21-029-004-00012-00001	62000	PASTOS PERMANENTES DE 5 O MAS AÑOS-SIN VARIEDAD	S	7,19
170000006204736	21-029-004-00013-00003	62000	PASTOS PERMANENTES DE 5 O MAS AÑOS-SIN VARIEDAD	S	5,47

(1) Superficie declarada admisible ajustada con la superficie comprometida.
(2) Factor de penalización valorando el alcance para el tipo de compromiso.Puede verificar la integridad de una copia de este documento mediante la lectura del código QR adjunto o mediante el acceso a la dirección <https://ws050.juntadeandalucia.es/verificarFirma> indicando el código de VERIFICACIÓN

FIRMADO POR

RAQUEL MARIA ESPIN CRESPO

18/12/2024

VERIFICACIÓN

Pk2jmBDMDBSWPSC42MTUWFP24ALUB4

PÁG. 551/2078



**Datos considerados para el Cálculo de la Carga Ganadera mínima y máxima del expediente****Recintos Determinados para el Cálculo de Garga Ganadera Máxima**

REF.	REFERENCIA SIGPAC	CULTIVO	DESCRIPCIÓN CULTIVO	SUP.	
				S/R	RESUELTA (ha)
170000006204743	21-029-001-00017-00005	62000	PASTOS PERMANENTES DE 5 O MAS AÑOS-SIN VARIEDAD	S	0,74
170000006204744	21-029-002-00001-00002	62000	PASTOS PERMANENTES DE 5 O MAS AÑOS-SIN VARIEDAD	S	0,59
170000006204745	21-029-002-00046-00001	62000	PASTOS PERMANENTES DE 5 O MAS AÑOS-SIN VARIEDAD	S	0,83
170000006204746	21-029-002-00067-00003	62000	PASTOS PERMANENTES DE 5 O MAS AÑOS-SIN VARIEDAD	S	0,91
170000006204747	21-029-002-00167-00003	62000	PASTOS PERMANENTES DE 5 O MAS AÑOS-SIN VARIEDAD	S	0,80
170000006204748	21-029-008-00019-00004	62000	PASTOS PERMANENTES DE 5 O MAS AÑOS-SIN VARIEDAD	S	1,19
170000006204749	21-029-008-00019-00005	62000	PASTOS PERMANENTES DE 5 O MAS AÑOS-SIN VARIEDAD	S	4,06
170000006204750	21-029-008-00021-00001	62000	PASTOS PERMANENTES DE 5 O MAS AÑOS-SIN VARIEDAD	S	0,28
170000006204751	21-029-008-00021-00002	62000	PASTOS PERMANENTES DE 5 O MAS AÑOS-SIN VARIEDAD	S	1,44
170000006204752	21-029-001-00017-00004	62000	PASTOS PERMANENTES DE 5 O MAS AÑOS-SIN VARIEDAD	S	0,52
170000006204753	21-029-010-00055-00001	62000	PASTOS PERMANENTES DE 5 O MAS AÑOS-SIN VARIEDAD	S	2,74
170000006204754	21-029-010-00056-00001	62000	PASTOS PERMANENTES DE 5 O MAS AÑOS-SIN VARIEDAD	S	18,94
170000006204755	21-029-002-00002-00003	62000	PASTOS PERMANENTES DE 5 O MAS AÑOS-SIN VARIEDAD	S	17,15
170000006204756	21-029-010-00056-00005	62000	PASTOS PERMANENTES DE 5 O MAS AÑOS-SIN VARIEDAD	S	0,19
170000006204757	21-029-002-00002-00006	62000	PASTOS PERMANENTES DE 5 O MAS AÑOS-SIN VARIEDAD	S	0,32
170000006204758	21-029-002-00002-00001	62000	PASTOS PERMANENTES DE 5 O MAS AÑOS-SIN VARIEDAD	S	1,29
170000006204759	21-029-002-00001-00019	62000	PASTOS PERMANENTES DE 5 O MAS AÑOS-SIN VARIEDAD	S	21,86
170000006204760	21-029-010-00056-00004	62000	PASTOS PERMANENTES DE 5 O MAS AÑOS-SIN VARIEDAD	S	0,17
170000006204761	21-029-010-00053-00007	62000	PASTOS PERMANENTES DE 5 O MAS AÑOS-SIN VARIEDAD	S	39,27
170000006204762	21-029-010-00053-00010	62000	PASTOS PERMANENTES DE 5 O MAS AÑOS-SIN VARIEDAD	S	4,07
170000006204763	21-029-010-00053-00003	62000	PASTOS PERMANENTES DE 5 O MAS AÑOS-SIN VARIEDAD	S	18,80
170000006204764	21-029-010-00053-00004	62000	PASTOS PERMANENTES DE 5 O MAS AÑOS-SIN VARIEDAD	S	0,41
170000006204765	21-029-010-00053-00005	62000	PASTOS PERMANENTES DE 5 O MAS AÑOS-SIN VARIEDAD	S	2,37
170000006204766	21-029-010-00054-00001	62000	PASTOS PERMANENTES DE 5 O MAS AÑOS-SIN VARIEDAD	S	0,68
170000006204767	21-029-008-00019-00001	62000	PASTOS PERMANENTES DE 5 O MAS AÑOS-SIN VARIEDAD	S	0,55
170000006204768	21-029-008-00019-00003	62000	PASTOS PERMANENTES DE 5 O MAS AÑOS-SIN VARIEDAD	S	1,36
170000006204769	21-029-004-00012-00004	62000	PASTOS PERMANENTES DE 5 O MAS AÑOS-SIN VARIEDAD	S	1,28
170000006204770	21-029-008-00019-00002	62000	PASTOS PERMANENTES DE 5 O MAS AÑOS-SIN VARIEDAD	S	3,58
170000006204771	21-029-008-00021-00015	62000	PASTOS PERMANENTES DE 5 O MAS AÑOS-SIN VARIEDAD	S	0,65
170000006204772	21-029-008-00022-00003	62000	PASTOS PERMANENTES DE 5 O MAS AÑOS-SIN VARIEDAD	S	3,75
170000006204773	21-029-008-00022-00004	62000	PASTOS PERMANENTES DE 5 O MAS AÑOS-SIN VARIEDAD	S	0,86
170000006204774	21-029-008-00021-00014	62000	PASTOS PERMANENTES DE 5 O MAS AÑOS-SIN VARIEDAD	S	0,44

Incidencias de carga ganadera**INCIDENCIA DESCRIPCIÓN**

100407	Explotación solicitada no forma parte de ningún organismo de control autorizado para la producción ecológica en Andalucía o fecha de inscripción posterior al plazo establecido (Anexo I. Criterios de Subvencionabilidad. Orden 28 de marzo de 2023). Explotación:ES210290000065 Especie:PORCINO Explotación:ES2102900000219 Especie:PORCINO
--------	---

(1) Superficie declarada admisible ajustada con la superficie comprometida.
(2) Factor de penalización valorando el alcance para el tipo de compromiso.

Puede verificar la integridad de una copia de este documento mediante la lectura del código QR adjunto o mediante el acceso a la dirección <https://ws050.juntadeandalucia.es/verificarFirma> indicando el código de VERIFICACIÓN

FIRMADO POR	RAQUEL MARIA ESPIN CRESPO	18/12/2024	
VERIFICACIÓN	Pk2jmBDMDBSWPSC42MTUWFP24ALUB4	PÁG. 552/2078	



Datos considerados para el Cálculo de la Carga Ganadera mínima y máxima del expediente

(1) Superficie declarada admisible ajustada con la superficie comprometida.
(2) Factor de penalización valorando el alcance para el tipo de compromiso.

Puede verificar la integridad de una copia de este documento mediante la lectura del código QR adjunto o mediante el acceso a la dirección <https://ws050.juntadeandalucia.es/verificarFirma> indicando el código de VERIFICACIÓN

FIRMADO POR	RAQUEL MARIA ESPIN CRESPO	18/12/2024
VERIFICACIÓN	Pk2jmBDMDBSWPSC42MTUWFP24ALUB4	PÁG. 553/2078



**APELLIDOS Y NOMBRE / RAZÓN SOCIAL**

FERNANDEZ BLANCO ANTONIO JESUS

NIF

****5234*

EXPEDIENTE

1077251

ANUALIDAD DE PAGO

1ª

IMPORTES POR ANUALIDAD

	2023	2024	2025	2026	2027
IMPORTE MÁXIMO SUBVENCIONABLE	7.328,86 €	7.328,86 €	7.328,86 €	7.328,86 €	7.328,86 €
IMPORTE MEDIO DE TRANSFERENCIA (€/ha)	91,94 €	91,94 €	91,94 €	91,94 €	91,94 €

RESUMEN DE UNIDADES

Cód	GRUPO DE PAGO	Sup. Dec. Admisible (ha)	Sup. Comprometida (ha)	Sup. ajustada compromiso (1) (ha)	% sobredec.	Sup. Resuelta (ha)	Importe Declarado	Importe Topado	Importe Resuelto	Importe tras sobredec.
428	PASTOS ASOCIADOS A GANADERÍA ECOLÓGICA	142,07		75,00	0,00	75,00	6.161,25	6.161,25	6.161,25	6.161,25
429	OLIVAR	4,71		4,71	0,00	4,71	1.167,61	1.167,61	1.167,61	1.167,61
TOTAL		146,78	79,71	79,71		79,71	7.328,86	7.328,86	7.328,86	7.328,86

APLICACIÓN DE REDUCCIONES Y PENALIZACIONES

GRUPO DE PAGO	Importe Calculado	Importe prereduc.	Criterios de subvencionabilidad y compromisos	Presentación tardía	Omisión declaración	Condicionalidad	IMPORTE (Euros) RESUELTO
OLIVAR	1.167,61	1.167,61	0,00	0,00	0,00	0,00	1.167,61
PASTOS ASOCIADOS A GANADERÍA	6.161,25	6.161,25	0,00	0,00	0,00	0,00	6.161,25
TOTAL	7.328,86	7.328,86					7.328,86

RESUMEN DE PAGOS

	RESUELTO	FEADER	MAPA	CAPADR
OLIVAR - Pago realizado	1.167,61 €	992,47 €	114,54 €	60,60 €
PASTOS ASOCIADOS A GANADERÍA ECOLÓGICA - Pago realizado	6.161,25 €	5.237,06 €	604,42 €	319,77 €
TOTAL	7.328,86 €	6.229,53 €	718,96 €	380,37 €

(1) Superficie declarada admisible ajustada con la superficie comprometida.
(2) Factor de penalización valorando el alcance para el tipo de compromiso.Puede verificar la integridad de una copia de este documento mediante la lectura del código QR adjunto o mediante el acceso a la dirección <https://ws050.juntadeandalucia.es/verificarFirma> indicando el código de VERIFICACIÓN

FIRMADO POR

RAQUEL MARIA ESPIN CRESPO

18/12/2024

VERIFICACIÓN

Pk2jmBDMDBSWPSC42MTUWFP24ALUB4

PÁG. 554/2078



**RECINTOS RESUELTOS**

REF.	REFERENCIA SIGPAC	CULTIVO	DESCRIPCIÓN CULTIVO	S/R	G.PAGO	PEND. MEDIA (%)	SUP. DEC. ADMISIBLE (ha)	SUP. COMPROM. (ha)	SUP. AJUSTADA COMPR.(1) (ha)	SUP. CONV. SIGPAC (ha)	SUP. CERTIF. (ha)	SUP. CAMPO (ha)	SUP. CAMPO DETER. CULT. DECLARADO (ha)	SUP. DEC. REDUCIDA (ha)	SUP. RESUELTA (ha)
-1537737	21-009-019-00298-001	62000	PASTOS PERMANENTES DE 5 O MAS AÑOS-SIN VARIEDAD	S	428	21,70	0,15	0,15	0,15		0,15			0,15	0,15
-895802	21-009-002-00079-013	62000	PASTOS PERMANENTES DE 5 O MAS AÑOS-SIN VARIEDAD	S	428	21,30	0,57	0,57	0,57		0,57			0,57	0,57
-895801	21-009-002-00079-011	62000	PASTOS PERMANENTES DE 5 O MAS AÑOS-SIN VARIEDAD	S	428	22,20	2,71	2,71	2,71		2,71			2,71	2,71
1700000005865320	21-009-002-00079-002	62000	PASTOS PERMANENTES DE 5 O MAS AÑOS-SIN VARIEDAD	S	428	28,20	4,64	4,64	4,64		4,64			4,64	4,64
1700000005865321	21-009-002-00079-004	62000	PASTOS PERMANENTES DE 5 O MAS AÑOS-SIN VARIEDAD	S	428	29,50	10,52	10,52	10,52		10,52			10,52	10,52
1700000005865322	21-009-002-00079-005	62000	PASTOS PERMANENTES DE 5 O MAS AÑOS-SIN VARIEDAD	S	428	17,70	0,97	0,97	0,97		0,97			0,97	0,97
1700000005865323	21-009-002-00079-009	62000	PASTOS PERMANENTES DE 5 O MAS AÑOS-SIN VARIEDAD	S	428	16,20	0,49	0,49	0,49		0,49			0,49	0,49
1700000005865324	21-009-002-00079-010	62000	PASTOS PERMANENTES DE 5 O MAS AÑOS-SIN VARIEDAD	S	428	24,80	0,83	0,83	0,83		0,83			0,83	0,83
1700000005865325	21-009-002-00079-001	62000	PASTOS PERMANENTES DE 5 O MAS AÑOS-SIN VARIEDAD	S	428	35,90	17,12	17,12	17,12		22,83			17,12	17,12
1700000005865326	21-009-002-00079-003	62000	PASTOS PERMANENTES DE 5 O MAS AÑOS-SIN VARIEDAD	S	428	29,70	4,64	4,64	4,64		4,64			4,64	4,64
1700000005865327	21-009-002-00080-003	62000	PASTOS PERMANENTES DE 5 O MAS AÑOS-SIN VARIEDAD	S	428	9,60	1,08	1,08	1,08		1,08			1,08	1,08
1700000005865328	21-009-002-00080-008	62000	PASTOS PERMANENTES DE 5 O MAS AÑOS-SIN VARIEDAD	S	428	10,60	0,56	0,56	0,56		0,56			0,56	0,56
1700000005865329	21-009-002-00080-002	62000	PASTOS PERMANENTES DE 5 O MAS AÑOS-SIN VARIEDAD	S	428	8,90	1,42	1,42	1,42		1,42			1,42	1,42
1700000005865330	21-009-002-00080-001	62000	PASTOS PERMANENTES DE 5 O MAS AÑOS-SIN VARIEDAD	S	428	18,40	29,04	29,04	29,04		29,04			29,04	29,04
1700000005865331	21-009-002-00080-010	62000	PASTOS PERMANENTES DE 5 O MAS AÑOS-SIN VARIEDAD	S	428	11,50	0,76	0,76	0,76		0,76			0,76	0,76
1700000005880194	21-009-001-00086-005	62000	PASTOS PERMANENTES DE 5 O MAS AÑOS-SIN VARIEDAD	S	428	15,60	0,20	0,20	0,20		0,27			0,20	0,20
1700000005880200	21-009-019-00073-001	62000	PASTOS PERMANENTES DE 5 O MAS AÑOS-SIN VARIEDAD	S	428	21,10	54,17	54,17	54,17		54,17			54,17	54,17
1700000005880201	21-009-001-00065-001	62000	PASTOS PERMANENTES DE 5 O MAS AÑOS-SIN VARIEDAD	S	428	9,50	0,83	0,83	0,83		0,83			0,83	0,83
1700000005880202	21-009-019-00297-001	62000	PASTOS PERMANENTES DE 5 O MAS AÑOS-SIN VARIEDAD	S	428	11,40	0,12	0,12	0,12		0,12			0,12	0,12
1700000005880203	21-009-019-00299-001	62000	PASTOS PERMANENTES DE 5 O MAS AÑOS-SIN VARIEDAD	S	428	27,00	0,88	0,88	0,88		1,04			0,88	0,88
1700000005880205	21-009-001-00086-010	62000	PASTOS PERMANENTES DE 5 O MAS AÑOS-SIN VARIEDAD	S	428	24,80	4,93	4,93	4,93		4,93			4,93	4,93
1700000005880206	21-009-001-00086-009	62000	PASTOS PERMANENTES DE 5 O MAS AÑOS-SIN VARIEDAD	S	428	16,90	0,43	0,43	0,43		0,43			0,43	0,43
1700000005880207	21-009-001-00086-008	62000	PASTOS PERMANENTES DE 5 O MAS AÑOS-SIN VARIEDAD	S	428	27,30	1,09	1,09	1,09		1,09			1,09	1,09
1700000005880209	21-009-001-00086-007	62000	PASTOS PERMANENTES DE 5 O MAS AÑOS-SIN VARIEDAD	S	428	27,20	3,68	3,68	3,68		4,90			3,68	3,68
1700000005880210	21-009-001-00086-006	62000	PASTOS PERMANENTES DE 5 O MAS AÑOS-SIN VARIEDAD	S	428	13,50	0,24	0,24	0,24		0,32			0,24	0,24
1700000005880197	21-009-001-00086-002	101007	OLIVAR-MANZANILLA	S	429	17,80	4,71	4,71	4,71		4,71			4,71	4,71

INCIDENCIAS**INCIDENCIA DESCRIPCIÓN**

- 100402 Recinto solicitado no forma parte de ningún organismo de control autorizado para la producción ecológica en Andalucía o fecha de inscripción posterior al plazo establecido (Anexo I. Criterios de Subvencionabilidad. Orden 28 de marzo de 2023).
Ref:1700000005865319 Recinto:21-009-001-00089-00001 Cultivo:101216 OLIVAR-MANZANILLA DE HUELVA Secano
- 100406 Grupo de cultivo declarado en el recinto no coincide con el grupo de cultivo existente en el organismo de control autorizado para la producción ecológica en Andalucía (Anexo I. Criterios de Subvencionabilidad. Orden 28 de marzo de 2023).
Ref:1700000005865319 Recinto:21-009-001-00089-00001 Cultivo:101216 OLIVAR-MANZANILLA DE HUELVA Secano Grupo de SIPEA:PASTOS ASOCIADOS
- 100407 Explotación solicitada no forma parte de ningún organismo de control autorizado para la producción ecológica en Andalucía o fecha de inscripción posterior al plazo establecido (Anexo I. Criterios de Subvencionabilidad. Orden 28 de marzo de 2023).
Explotación:ES210090000008 Especie:PORCINO
- 100424 Solicita recinto que no está comprometido para la operación.
Ref:1700000005865319 Recinto:21-009-001-00089-00001 Cultivo:101216 OLIVAR-MANZANILLA DE HUELVA Secano

Datos considerados para el Cálculo de la Carga Ganadera mínima y máxima del expediente

Explotación	Especie	Inscrito en Sipea y Admisible	Ugm Calculada para CG Mínima	Ugm Calculada para CG Máxima
ES210090000008	BOVINA	SI	64,20	64,20
ES210090000008	PORCINO	NO	0,00	0,60
			64,20	64,80

Superficie determinada para Cálculo Carga Ganadera Mínima: 142,07 ha

Superficie determinada para Cálculo Carga Ganadera Máxima: 142,07 ha

Carga Ganadera Mínima Expediente: 0,45 ugm/ha

Carga Ganadera Máxima Expediente: 0,46 ugm/ha

(1) Superficie declarada admisible ajustada con la superficie comprometida.
(2) Factor de penalización valorando el alcance para el tipo de compromiso.

Puede verificar la integridad de una copia de este documento mediante la lectura del código QR adjunto o mediante el acceso a la dirección <https://ws050.juntadeandalucia.es/verificarFirma> indicando el código de VERIFICACIÓN

FIRMADO POR

RAQUEL MARIA ESPIN CRESPO

18/12/2024

VERIFICACIÓN

Pk2jmBDMDBSWPSC42MTUWFP24ALUB4

PÁG. 555/2078



**Datos considerados para el Cálculo de la Carga Ganadera mínima y máxima del expediente****Recintos Determinados para el Cálculo de Garga Ganadera Mínima**

REF.	REFERENCIA SIGPAC	CULTIVO	DESCRIPCIÓN CULTIVO	SUP.	
				S/R	RESUELTA (ha)
-1537737	21-009-019-00298-00001	62000	PASTOS PERMANENTES DE 5 O MAS AÑOS-SIN VARIEDAD	S	0,15
-895802	21-009-002-00079-00013	62000	PASTOS PERMANENTES DE 5 O MAS AÑOS-SIN VARIEDAD	S	0,57
-895801	21-009-002-00079-00011	62000	PASTOS PERMANENTES DE 5 O MAS AÑOS-SIN VARIEDAD	S	2,71
1700000005865320	21-009-002-00079-00002	62000	PASTOS PERMANENTES DE 5 O MAS AÑOS-SIN VARIEDAD	S	4,64
1700000005865321	21-009-002-00079-00004	62000	PASTOS PERMANENTES DE 5 O MAS AÑOS-SIN VARIEDAD	S	10,52
1700000005865322	21-009-002-00079-00005	62000	PASTOS PERMANENTES DE 5 O MAS AÑOS-SIN VARIEDAD	S	0,97
1700000005865323	21-009-002-00079-00009	62000	PASTOS PERMANENTES DE 5 O MAS AÑOS-SIN VARIEDAD	S	0,49
1700000005865324	21-009-002-00079-00010	62000	PASTOS PERMANENTES DE 5 O MAS AÑOS-SIN VARIEDAD	S	0,83
1700000005865325	21-009-002-00079-00001	62000	PASTOS PERMANENTES DE 5 O MAS AÑOS-SIN VARIEDAD	S	17,12
1700000005865326	21-009-002-00079-00003	62000	PASTOS PERMANENTES DE 5 O MAS AÑOS-SIN VARIEDAD	S	4,64
1700000005865327	21-009-002-00080-00003	62000	PASTOS PERMANENTES DE 5 O MAS AÑOS-SIN VARIEDAD	S	1,08
1700000005865328	21-009-002-00080-00008	62000	PASTOS PERMANENTES DE 5 O MAS AÑOS-SIN VARIEDAD	S	0,56
1700000005865329	21-009-002-00080-00002	62000	PASTOS PERMANENTES DE 5 O MAS AÑOS-SIN VARIEDAD	S	1,42
1700000005865330	21-009-002-00080-00001	62000	PASTOS PERMANENTES DE 5 O MAS AÑOS-SIN VARIEDAD	S	29,04
1700000005865331	21-009-002-00080-00010	62000	PASTOS PERMANENTES DE 5 O MAS AÑOS-SIN VARIEDAD	S	0,76
1700000005880194	21-009-001-00086-00005	62000	PASTOS PERMANENTES DE 5 O MAS AÑOS-SIN VARIEDAD	S	0,20
1700000005880200	21-009-019-00073-00001	62000	PASTOS PERMANENTES DE 5 O MAS AÑOS-SIN VARIEDAD	S	54,17
1700000005880201	21-009-001-00065-00001	62000	PASTOS PERMANENTES DE 5 O MAS AÑOS-SIN VARIEDAD	S	0,83
1700000005880202	21-009-019-00297-00001	62000	PASTOS PERMANENTES DE 5 O MAS AÑOS-SIN VARIEDAD	S	0,12
1700000005880203	21-009-019-00299-00001	62000	PASTOS PERMANENTES DE 5 O MAS AÑOS-SIN VARIEDAD	S	0,88
1700000005880205	21-009-001-00086-00010	62000	PASTOS PERMANENTES DE 5 O MAS AÑOS-SIN VARIEDAD	S	4,93
1700000005880206	21-009-001-00086-00009	62000	PASTOS PERMANENTES DE 5 O MAS AÑOS-SIN VARIEDAD	S	0,43
1700000005880207	21-009-001-00086-00008	62000	PASTOS PERMANENTES DE 5 O MAS AÑOS-SIN VARIEDAD	S	1,09
1700000005880209	21-009-001-00086-00007	62000	PASTOS PERMANENTES DE 5 O MAS AÑOS-SIN VARIEDAD	S	3,68
1700000005880210	21-009-001-00086-00006	62000	PASTOS PERMANENTES DE 5 O MAS AÑOS-SIN VARIEDAD	S	0,24

Recintos Determinados para el Cálculo de Garga Ganadera Máxima

REF.	REFERENCIA SIGPAC	CULTIVO	DESCRIPCIÓN CULTIVO	SUP.	
				S/R	RESUELTA (ha)
-1537737	21-009-019-00298-00001	62000	PASTOS PERMANENTES DE 5 O MAS AÑOS-SIN VARIEDAD	S	0,15
-895802	21-009-002-00079-00013	62000	PASTOS PERMANENTES DE 5 O MAS AÑOS-SIN VARIEDAD	S	0,57
-895801	21-009-002-00079-00011	62000	PASTOS PERMANENTES DE 5 O MAS AÑOS-SIN VARIEDAD	S	2,71
1700000005865320	21-009-002-00079-00002	62000	PASTOS PERMANENTES DE 5 O MAS AÑOS-SIN VARIEDAD	S	4,64
1700000005865321	21-009-002-00079-00004	62000	PASTOS PERMANENTES DE 5 O MAS AÑOS-SIN VARIEDAD	S	10,52
1700000005865322	21-009-002-00079-00005	62000	PASTOS PERMANENTES DE 5 O MAS AÑOS-SIN VARIEDAD	S	0,97
1700000005865323	21-009-002-00079-00009	62000	PASTOS PERMANENTES DE 5 O MAS AÑOS-SIN VARIEDAD	S	0,49
1700000005865324	21-009-002-00079-00010	62000	PASTOS PERMANENTES DE 5 O MAS AÑOS-SIN VARIEDAD	S	0,83
1700000005865325	21-009-002-00079-00001	62000	PASTOS PERMANENTES DE 5 O MAS AÑOS-SIN VARIEDAD	S	17,12

(1) Superficie declarada admisible ajustada con la superficie comprometida.
(2) Factor de penalización valorando el alcance para el tipo de compromiso.

Puede verificar la integridad de una copia de este documento mediante la lectura del código QR adjunto o mediante el acceso a la dirección <https://ws050.juntadeandalucia.es/verificarFirma> indicando el código de VERIFICACIÓN

FIRMADO POR

RAQUEL MARIA ESPIN CRESPO

18/12/2024

VERIFICACIÓN

Pk2jmBDMDBSWPSC42MTUWFP24ALUB4

PÁG. 556/2078



**Datos considerados para el Cálculo de la Carga Ganadera mínima y máxima del expediente****Recintos Determinados para el Cálculo de Garga Ganadera Máxima**

REF.	REFERENCIA SIGPAC	CULTIVO	DESCRIPCIÓN CULTIVO	SUP. RESUELTA (ha)	
				S/R	
1700000005865326	21-009-002-00079-00003	62000	PASTOS PERMANENTES DE 5 O MAS AÑOS-SIN VARIEDAD	S	4,64
1700000005865327	21-009-002-00080-00003	62000	PASTOS PERMANENTES DE 5 O MAS AÑOS-SIN VARIEDAD	S	1,08
1700000005865328	21-009-002-00080-00008	62000	PASTOS PERMANENTES DE 5 O MAS AÑOS-SIN VARIEDAD	S	0,56
1700000005865329	21-009-002-00080-00002	62000	PASTOS PERMANENTES DE 5 O MAS AÑOS-SIN VARIEDAD	S	1,42
1700000005865330	21-009-002-00080-00001	62000	PASTOS PERMANENTES DE 5 O MAS AÑOS-SIN VARIEDAD	S	29,04
1700000005865331	21-009-002-00080-00010	62000	PASTOS PERMANENTES DE 5 O MAS AÑOS-SIN VARIEDAD	S	0,76
1700000005880194	21-009-001-00086-00005	62000	PASTOS PERMANENTES DE 5 O MAS AÑOS-SIN VARIEDAD	S	0,20
1700000005880200	21-009-019-00073-00001	62000	PASTOS PERMANENTES DE 5 O MAS AÑOS-SIN VARIEDAD	S	54,17
1700000005880201	21-009-001-00065-00001	62000	PASTOS PERMANENTES DE 5 O MAS AÑOS-SIN VARIEDAD	S	0,83
1700000005880202	21-009-019-00297-00001	62000	PASTOS PERMANENTES DE 5 O MAS AÑOS-SIN VARIEDAD	S	0,12
1700000005880203	21-009-019-00299-00001	62000	PASTOS PERMANENTES DE 5 O MAS AÑOS-SIN VARIEDAD	S	0,88
1700000005880205	21-009-001-00086-00010	62000	PASTOS PERMANENTES DE 5 O MAS AÑOS-SIN VARIEDAD	S	4,93
1700000005880206	21-009-001-00086-00009	62000	PASTOS PERMANENTES DE 5 O MAS AÑOS-SIN VARIEDAD	S	0,43
1700000005880207	21-009-001-00086-00008	62000	PASTOS PERMANENTES DE 5 O MAS AÑOS-SIN VARIEDAD	S	1,09
1700000005880209	21-009-001-00086-00007	62000	PASTOS PERMANENTES DE 5 O MAS AÑOS-SIN VARIEDAD	S	3,68
1700000005880210	21-009-001-00086-00006	62000	PASTOS PERMANENTES DE 5 O MAS AÑOS-SIN VARIEDAD	S	0,24

Incidencias de carga ganadera**INCIDENCIA DESCRIPCIÓN**

100407	Explotación solicitada no forma parte de ningún organismo de control autorizado para la producción ecológica en Andalucía o fecha de inscripción posterior al plazo establecido (Anexo I. Criterios de Subvencionabilidad. Orden 28 de marzo de 2023). Explotación:ES210090000008 Especie:PORCINO
--------	--

(1) Superficie declarada admisible ajustada con la superficie comprometida.
(2) Factor de penalización valorando el alcance para el tipo de compromiso.

Puede verificar la integridad de una copia de este documento mediante la lectura del código QR adjunto o mediante el acceso a la dirección <https://ws050.juntadeandalucia.es/verificarFirma> indicando el código de VERIFICACIÓN

FIRMADO POR	RAQUEL MARIA ESPIN CRESPO	18/12/2024	
VERIFICACIÓN	Pk2jmBDMDBSWPSC42MTUWFP24ALUB4	PÁG. 557/2078	

**APELLIDOS Y NOMBRE / RAZÓN SOCIAL**

FERNANDEZ BORRALLO ANTONIO JOSE

NIF

***3247*

EXPEDIENTE

1181008

ANUALIDAD DE PAGO

1ª

IMPORTE POR ANUALIDAD

	2023	2024	2025	2026	2027
IMPORTE MÁXIMO SUBVENCIONABLE	6.161,25 €	6.161,25 €	6.161,25 €	6.161,25 €	6.161,25 €
IMPORTE MEDIO DE TRANSFERENCIA (€/ha)	82,15 €	82,15 €	82,15 €	82,15 €	82,15 €

RESUMEN DE UNIDADES

Cód	GRUPO DE PAGO	Sup. Dec. Admisible (ha)	Sup. Comprometida (ha)	Sup. ajustada compromiso (1) (ha)	% sobredec.	Sup. Resuelta (ha)	Importe Declarado	Importe Topado	Importe Resuelto	Importe tras sobredec.
428	PASTOS ASOCIADOS A GANADERÍA ECOLÓGICA	114,89		75,00	0,00	75,00	6.161,25	6.161,25	6.161,25	6.161,25
TOTAL		114,89	75,00	75,00		75,00	6.161,25	6.161,25	6.161,25	6.161,25

APLICACIÓN DE REDUCCIONES Y PENALIZACIONES

GRUPO DE PAGO	Importe Calculado	Importe prereduc.	Criterios de subvencionabilidad y compromisos	Presentación tardía	Omisión declaración	Condicionidad	IMPORTE (Euros) RESUELTO
PASTOS ASOCIADOS A GANADERÍA	6.161,25	6.161,25	0,00	0,00	0,00	0,00	6.161,25
TOTAL	6.161,25	6.161,25					6.161,25

RESUMEN DE PAGOS**IMPORTE (Euros)**

	RESUELTO	FEADER	MAPA	CAPADR
PASTOS ASOCIADOS A GANADERÍA ECOLÓGICA - Pago realizado	6.161,25 €	5.237,06 €	604,42 €	319,77 €

RECINTOS RESUELTOS

REE	REFERENCIA SIGPAC	CULTIVO	DESCRIPCIÓN CULTIVO	S/R	G.PAGO	PEND. MEDIA (%)	SUP. DEC. ADMISIBLE (ha)	SUP. COMPROM. (ha)	SUP. AJUSTADA COMPROM. (1) (ha)	SUP. CONV. SIGPAC (ha)	SUP. CERTIF. (ha)	SUP. CAMPO (ha)	SUP. CAMPO DETER. CULT. DECLARADO (ha)	SUP. DEC. REDUCIDA (ha)	SUP. RESUELTA (ha)
-962404	21-025-007-00063-010	62000	PASTOS PERMANENTES DE 5 O MAS AÑOS-SIN VARIEDAD	S	428	29,50	0,21	0,21	0,21		0,21			0,21	0,21
1700000006720156	21-025-007-00035-002	62000	PASTOS PERMANENTES DE 5 O MAS AÑOS-SIN VARIEDAD	S	428	40,10	6,65	6,65	6,65		6,65			6,65	6,65
1700000006720157	21-025-007-00052-002	62000	PASTOS PERMANENTES DE 5 O MAS AÑOS-SIN VARIEDAD	S	428	37,00	75,58	75,58	75,58		88,92			75,58	75,58
1700000006720158	21-025-007-00035-003	62000	PASTOS PERMANENTES DE 5 O MAS AÑOS-SIN VARIEDAD	S	428	23,70	14,96	14,96	14,96		14,96			14,96	14,96
1700000006720159	21-025-008-00097-007	62000	PASTOS PERMANENTES DE 5 O MAS AÑOS-SIN VARIEDAD	S	428	17,40	1,21	1,21	1,21		1,86			1,21	1,21
1700000006720160	21-025-008-00097-001	62000	PASTOS PERMANENTES DE 5 O MAS AÑOS-SIN VARIEDAD	S	428	24,10	16,28	16,28	16,28		16,28			16,28	16,28

INCIDENCIAS**INCIDENCIA DESCRIPCIÓN**

100407 Explotación solicitada no forma parte de ningún organismo de control autorizado para la producción ecológica en Andalucía o fecha de inscripción posterior al plazo establecido (Anexo I. Criterios de Subvencionabilidad. Orden 28 de marzo de 2023).
Explotación:ES210250000002 Especie:CAPRINA
Explotación:ES210250000002 Especie:PORCINO

(1) Superficie declarada admisible ajustada con la superficie comprometida.
(2) Factor de penalización valorando el alcance para el tipo de compromiso.

Puede verificar la integridad de una copia de este documento mediante la lectura del código QR adjunto o mediante el acceso a la dirección <https://ws050.juntadeandalucia.es/verificarFirma> indicando el código de VERIFICACIÓN

FIRMADO POR

RAQUEL MARIA ESPIN CRESPO

18/12/2024

VERIFICACIÓN

Pk2jmBDMDBSWPSC42MTUWFP24ALUB4

PÁG. 558/2078



**Datos considerados para el Cálculo de la Carga Ganadera mínima y máxima del expediente**

Explotación	Especie	Inscrito en Sipea y Admisible	Ugm Calculada para CG Mínima	Ugm Calculada para CG Máxima
ES210250000002	BOVINA	SI	30,32	30,32
ES210250000002	CAPRINA	NO	0,00	0,10
ES210250000002	PORCINO	NO	0,00	71,43
			30,32	101,85

Superficie determinada para Cálculo Carga Ganadera Mínima: 114,89 ha

Superficie determinada para Cálculo Carga Ganadera Máxima: 114,89 ha

Los importes del Grupo de Pago de pastos de este expediente han sido ajustados por no llegar a la carga ganadera mínima de 0,3

Carga Ganadera Mínima Expediente: 0,26 ugm/ha

Carga Ganadera Máxima Expediente: 0,89 ugm/ha

Recintos Determinados para el Cálculo de Garga Ganadera Mínima

REF.	REFERENCIA SIGPAC	CULTIVO	DESCRIPCIÓN CULTIVO	S/R	SUP. RESUELTA (ha)
-962404	21-025-007-00063-00010	62000	PASTOS PERMANENTES DE 5 O MAS AÑOS-SIN VARIEDAD	S	0,21
1700000006720156	21-025-007-00035-00002	62000	PASTOS PERMANENTES DE 5 O MAS AÑOS-SIN VARIEDAD	S	6,65
1700000006720157	21-025-007-00052-00002	62000	PASTOS PERMANENTES DE 5 O MAS AÑOS-SIN VARIEDAD	S	75,58
1700000006720158	21-025-007-00035-00003	62000	PASTOS PERMANENTES DE 5 O MAS AÑOS-SIN VARIEDAD	S	14,96
1700000006720159	21-025-008-00097-00007	62000	PASTOS PERMANENTES DE 5 O MAS AÑOS-SIN VARIEDAD	S	1,21
1700000006720160	21-025-008-00097-00001	62000	PASTOS PERMANENTES DE 5 O MAS AÑOS-SIN VARIEDAD	S	16,28

Recintos Determinados para el Cálculo de Garga Ganadera Máxima

REF.	REFERENCIA SIGPAC	CULTIVO	DESCRIPCIÓN CULTIVO	S/R	SUP. RESUELTA (ha)
-962404	21-025-007-00063-00010	62000	PASTOS PERMANENTES DE 5 O MAS AÑOS-SIN VARIEDAD	S	0,21
1700000006720156	21-025-007-00035-00002	62000	PASTOS PERMANENTES DE 5 O MAS AÑOS-SIN VARIEDAD	S	6,65
1700000006720157	21-025-007-00052-00002	62000	PASTOS PERMANENTES DE 5 O MAS AÑOS-SIN VARIEDAD	S	75,58
1700000006720158	21-025-007-00035-00003	62000	PASTOS PERMANENTES DE 5 O MAS AÑOS-SIN VARIEDAD	S	14,96
1700000006720159	21-025-008-00097-00007	62000	PASTOS PERMANENTES DE 5 O MAS AÑOS-SIN VARIEDAD	S	1,21
1700000006720160	21-025-008-00097-00001	62000	PASTOS PERMANENTES DE 5 O MAS AÑOS-SIN VARIEDAD	S	16,28

Incidencias de carga ganadera**INCIDENCIA DESCRIPCIÓN**

- 100407 Explotación solicitada no forma parte de ningún organismo de control autorizado para la producción ecológica en Andalucía o fecha de inscripción posterior al plazo establecido (Anexo I. Criterios de Subvencionabilidad. Orden 28 de marzo de 2023).
Explotación:ES210250000002 Especie:CAPRINA
Explotación:ES210250000002 Especie:PORCINO

(1) Superficie declarada admisible ajustada con la superficie comprometida.
(2) Factor de penalización valorando el alcance para el tipo de compromiso.

Puede verificar la integridad de una copia de este documento mediante la lectura del código QR adjunto o mediante el acceso a la dirección <https://ws050.juntadeandalucia.es/verificarFirma> indicando el código de VERIFICACIÓN

FIRMADO POR	RAQUEL MARIA ESPIN CRESPO	18/12/2024	
VERIFICACIÓN	Pk2jmBDMDBSWPSC42MTUWFP24ALUB4	PÁG. 559/2078	

**APELLIDOS Y NOMBRE / RAZÓN SOCIAL**

FERNANDEZ FERNANDEZ JOSEFA

NIF
3700EXPEDIENTE**
1011814**ANUALIDAD DE PAGO**
1ª**IMPORTES POR ANUALIDAD**

	2023	2024	2025	2026	2027
IMPORTE MÁXIMO SUBVENCIONABLE	5.512,27 €	5.512,27 €	5.512,27 €	5.512,27 €	5.512,27 €
IMPORTE MEDIO DE TRANSFERENCIA (€/ha)	82,15 €	82,15 €	82,15 €	82,15 €	82,15 €

RESUMEN DE UNIDADES

Cód	GRUPO DE PAGO	Sup. Dec. Admisible (ha)	Sup. Comprometida (ha)	Sup. ajustada compromiso (1) (ha)	% sobredec.	Sup. Resuelta (ha)	Importe Declarado	Importe Topado	Importe Resuelto	Importe tras sobredec.
428	PASTOS ASOCIADOS A GANADERÍA ECOLÓGICA	67,10		67,10	0,00	67,10	5.512,27	5.512,27	5.512,27	5.512,27
TOTAL		67,10	67,10	67,10		67,10	5.512,27	5.512,27	5.512,27	5.512,27

APLICACIÓN DE REDUCCIONES Y PENALIZACIONES

GRUPO DE PAGO	Importe Calculado	Importe prerreduc.	Criterios de subvencionabilidad y compromisos	Presentación tardía	Omisión declaración	Condicionidad	IMPORTE (Euros) RESUELTO
PASTOS ASOCIADOS A GANADERÍA	5.512,27	5.512,27	0,00	0,00	0,00	0,00	5.512,27
TOTAL	5.512,27	5.512,27					5.512,27

RESUMEN DE PAGOS**IMPORTE (Euros)**

PASTOS ASOCIADOS A GANADERÍA ECOLÓGICA - Pago realizado	RESUELTO	FEADER	MAPA	CAPADR
	5.512,27 €	4.685,43 €	540,75 €	286,09 €

RECINTOS RESUELTOS

REE	REFERENCIA SIGPAC	CULTIVO DESCRIPCIÓN CULTIVO	S/R G.PAGO	PEND. MEDIA (%)	SUP. DEC. ADMISIBLE (ha)	SUP. COMPROM.	SUP. AJUSTADA COMPROM. (1) (ha)	SUP. CONV. SIGPAC (ha)	SUP. CERTIF. (ha)	SUP. CAMPO (ha)	SUP. CAMPO DETER. CULT. DECLARADO (ha)	SUP. DEC. REDUCIDA (ha)	SUP. RESUELTA (ha)
-489234	21-015-004-00004-016	62000 PASTOS PERMANENTES DE 5 O MAS AÑOS-SIN VARIEDAD	S 428	15,80	3,35	3,35	3,35		4,87			3,35	3,35
5098294	21-015-004-00057-010	62000 PASTOS PERMANENTES DE 5 O MAS AÑOS-SIN VARIEDAD	S 428	13,80	12,29	12,29	12,29		12,29			12,29	12,29
5213660	21-015-004-00005-009	62000 PASTOS PERMANENTES DE 5 O MAS AÑOS-SIN VARIEDAD	S 428	11,40	2,26	2,26	2,26		2,26			2,26	2,26
5213662	21-015-004-00011-002	62000 PASTOS PERMANENTES DE 5 O MAS AÑOS-SIN VARIEDAD	S 428	11,90	3,08	3,08	3,08		3,08			3,08	3,08
1700000006092669	21-015-004-00004-016	62000 PASTOS PERMANENTES DE 5 O MAS AÑOS-SIN VARIEDAD	S 428	15,80	3,70	3,70	3,70		5,38			3,70	3,70
1700000006092670	21-015-004-00004-016	62000 PASTOS PERMANENTES DE 5 O MAS AÑOS-SIN VARIEDAD	S 428	15,80	0,03	0,03	0,03		0,04			0,03	0,03
1700000006092671	21-015-004-00004-016	62000 PASTOS PERMANENTES DE 5 O MAS AÑOS-SIN VARIEDAD	S 428	15,80	1,42	1,42	1,42		2,06			1,42	1,42
1700000006092672	21-015-004-00004-016	62000 PASTOS PERMANENTES DE 5 O MAS AÑOS-SIN VARIEDAD	S 428	15,80	0,01	0,01	0,01		0,01			0,01	0,01
1700000006092673	21-015-004-00004-016	62000 PASTOS PERMANENTES DE 5 O MAS AÑOS-SIN VARIEDAD	S 428	15,80	0,39	0,39	0,39		0,57			0,39	0,39
1700000006092674	21-015-004-00004-016	62000 PASTOS PERMANENTES DE 5 O MAS AÑOS-SIN VARIEDAD	S 428	15,80	0,01	0,01	0,01		0,01			0,01	0,01
1700000006092675	21-015-004-00004-016	62000 PASTOS PERMANENTES DE 5 O MAS AÑOS-SIN VARIEDAD	S 428	15,80	0,65	0,65	0,65		0,95			0,65	0,65
1700000006092676	21-015-004-00004-035	62000 PASTOS PERMANENTES DE 5 O MAS AÑOS-SIN VARIEDAD	S 428	22,40	0,16	0,16	0,16		0,16			0,16	0,16
1700000006092677	21-015-004-00004-037	62000 PASTOS PERMANENTES DE 5 O MAS AÑOS-SIN VARIEDAD	S 428	13,60	0,99	0,99	0,99		8,01			0,99	0,99
1700000006092679	21-015-004-00005-002	62000 PASTOS PERMANENTES DE 5 O MAS AÑOS-SIN VARIEDAD	S 428	15,30	3,66	3,66	3,66		3,66			3,66	3,66
1700000006092680	21-015-004-00005-008	62000 PASTOS PERMANENTES DE 5 O MAS AÑOS-SIN VARIEDAD	S 428	15,60	0,76	0,76	0,76		1,38			0,76	0,76
1700000006092681	21-015-004-00005-010	62000 PASTOS PERMANENTES DE 5 O MAS AÑOS-SIN VARIEDAD	S 428	24,80	0,07	0,07	0,07		0,08			0,07	0,07
1700000006092683	21-015-004-00010-001	62000 PASTOS PERMANENTES DE 5 O MAS AÑOS-SIN VARIEDAD	S 428	17,40	0,20	0,20	0,20		0,58			0,20	0,20
1700000006092689	21-015-004-00050-003	62000 PASTOS PERMANENTES DE 5 O MAS AÑOS-SIN VARIEDAD	S 428	15,50	16,42	16,42	16,42		16,42			16,42	16,42
1700000006092690	21-015-004-00038-001	62000 PASTOS PERMANENTES DE 5 O MAS AÑOS-SIN VARIEDAD	S 428	15,70	1,40	1,40	1,40		2,55			1,40	1,40
1700000006092734	21-015-004-00004-029	62000 PASTOS PERMANENTES DE 5 O MAS AÑOS-SIN VARIEDAD	S 428	17,10	0,11	0,11	0,11		0,13			0,11	0,11
1700000006092735	21-015-004-00004-010	62000 PASTOS PERMANENTES DE 5 O MAS AÑOS-SIN VARIEDAD	S 428	10,40	7,45	7,45	7,45		7,45			7,45	7,45
1700000006092739	21-015-004-00011-001	62000 PASTOS PERMANENTES DE 5 O MAS AÑOS-SIN VARIEDAD	S 428	15,00	0,50	0,50	0,50		0,77			0,50	0,50
1700000006092740	21-015-004-00004-033	62000 PASTOS PERMANENTES DE 5 O MAS AÑOS-SIN VARIEDAD	S 428	8,30	0,34	0,34	0,34		0,34			0,34	0,34
1700000006092742	21-015-004-00011-011	62000 PASTOS PERMANENTES DE 5 O MAS AÑOS-SIN VARIEDAD	S 428	7,50	3,99	3,99	3,99		4,69			3,99	3,99
1700000006092746	21-015-004-00056-002	62000 PASTOS PERMANENTES DE 5 O MAS AÑOS-SIN VARIEDAD	S 428	13,10	3,86	3,86	3,86		5,14			3,86	3,86

(1) Superficie declarada admisible ajustada con la superficie comprometida.
(2) Factor de penalización valorando el alcance para el tipo de compromiso.Puede verificar la integridad de una copia de este documento mediante la lectura del código QR adjunto o mediante el acceso a la dirección <https://ws050.juntadeandalucia.es/verificarFirma> indicando el código de VERIFICACIÓN

FIRMADO POR

RAQUEL MARIA ESPIN CRESPO

18/12/2024

VERIFICACIÓN

Pk2jmBDMDBSWPSC42MTUWFP24ALUB4

PÁG. 560/2078



**INCIDENCIAS****INCIDENCIA DESCRIPCIÓN**

- 4272 Verifica que las líneas de declaración de las Solicitudes Únicas no tienen solapes con la capa de Retroactividad Gráfica (ambas de la misma campaña) a nivel de expediente/línea de declaración gráfica de la solicitud.
Ref:5213673 Recinto:21-015-005-00004-00002 Cultivo: - Agregado de la referencia del recinto.:0 Zona de la referencia del recinto.:0 Superficie solapada.:0,02 Id. Incid.:101074391
- 100402 Recinto solicitado no forma parte de ningún organismo de control autorizado para la producción ecológica en Andalucía o fecha de inscripción posterior al plazo establecido (Anexo I. Criterios de Subvencionabilidad. Orden 28 de marzo de 2023).
Ref:-910949 Recinto:21-015-005-00046-00004 Cultivo:62000 PASTOS PERMANENTES DE 5 O MAS AÑOS-SIN VARIEDAD Secano
- 100407 Explotación solicitada no forma parte de ningún organismo de control autorizado para la producción ecológica en Andalucía o fecha de inscripción posterior al plazo establecido (Anexo I. Criterios de Subvencionabilidad. Orden 28 de marzo de 2023).
Explotación:ES210150000018 Especie:PORCINO
Explotación:ES210230000454 Especie:CAPRINA
Explotación:ES210230000454 Especie:OVINA
Explotación:ES210230000454 Especie:PORCINO
Explotación:ES210250000016 Especie:OVINA
Explotación:ES210250000016 Especie:PORCINO
- 100411 Recinto no admisible por no estar asociado en SIGGAN a una explotación ganadera (Artículo 10 de la Orden de 28 de marzo de 2023).
Ref:1700000006092736 Recinto:21-015-004-00003-00002 Cultivo:62000 PASTOS PERMANENTES DE 5 O MAS AÑOS-SIN VARIEDAD Secano
Ref:1700000006092684 Recinto:21-015-004-00013-00001 Cultivo:62000 PASTOS PERMANENTES DE 5 O MAS AÑOS-SIN VARIEDAD Secano
Ref:1700000006092688 Recinto:21-015-004-00013-00008 Cultivo:62000 PASTOS PERMANENTES DE 5 O MAS AÑOS-SIN VARIEDAD Secano
Ref:5213673 Recinto:21-015-005-00004-00002 Cultivo:62000 PASTOS PERMANENTES DE 5 O MAS AÑOS-SIN VARIEDAD Secano
Ref:1700000006092708 Recinto:21-015-005-00012-00002 Cultivo:62000 PASTOS PERMANENTES DE 5 O MAS AÑOS-SIN VARIEDAD Secano
Ref:-910949 Recinto:21-015-005-00046-00004 Cultivo:62000 PASTOS PERMANENTES DE 5 O MAS AÑOS-SIN VARIEDAD Secano
- 100421 Recinto declarado por error para una operación de la 6503, que se ha corregido de oficio marcando la operación correcta, de acuerdo con la fecha de inscripción del recinto en la producción ecológica.
Ref:1700000006092708 Recinto:21-015-005-00012-00002 Cultivo:62000 PASTOS PERMANENTES DE 5 O MAS AÑOS-SIN VARIEDAD Secano
- 100424 Solicita recinto que no está comprometido para la operación.
Ref:1700000006092736 Recinto:21-015-004-00003-00002 Cultivo:62000 PASTOS PERMANENTES DE 5 O MAS AÑOS-SIN VARIEDAD Secano
Ref:1700000006092684 Recinto:21-015-004-00013-00001 Cultivo:62000 PASTOS PERMANENTES DE 5 O MAS AÑOS-SIN VARIEDAD Secano
Ref:1700000006092688 Recinto:21-015-004-00013-00008 Cultivo:62000 PASTOS PERMANENTES DE 5 O MAS AÑOS-SIN VARIEDAD Secano
Ref:5213673 Recinto:21-015-005-00004-00002 Cultivo:62000 PASTOS PERMANENTES DE 5 O MAS AÑOS-SIN VARIEDAD Secano
Ref:1700000006092708 Recinto:21-015-005-00012-00002 Cultivo:62000 PASTOS PERMANENTES DE 5 O MAS AÑOS-SIN VARIEDAD Secano
Ref:-910949 Recinto:21-015-005-00046-00004 Cultivo:62000 PASTOS PERMANENTES DE 5 O MAS AÑOS-SIN VARIEDAD Secano

Datos considerados para el Cálculo de la Carga Ganadera mínima y máxima del expediente

Explotación	Especie	Inscrito en Sipea y Admisible	Ugm Calculada para CG Mínima	Ugm Calculada para CG Máxima
ES210150000018	OVINA	SI	36,49	36,49
ES210150000018	PORCINO	NO	0,00	9,24
ES210230000454	CAPRINA	NO	0,00	13,10
ES210230000454	OVINA	NO	0,00	7,97
ES210230000454	PORCINO	NO	0,00	0,00
ES210250000016	OVINA	NO	0,00	31,97
ES210250000016	PORCINO	NO	0,00	0,00
			36,49	98,77

Superficie determinada para Cálculo Carga Ganadera Mínima: 108,67 ha**Superficie determinada para Cálculo Carga Ganadera Máxima:** 304,85 ha**Carga Ganadera Mínima Expediente:** 0,34 ugm/ha**Carga Ganadera Máxima Expediente:** 0,32 ugm/ha(1) Superficie declarada admisible ajustada con la superficie comprometida.
(2) Factor de penalización valorando el alcance para el tipo de compromiso.Puede verificar la integridad de una copia de este documento mediante la lectura del código QR adjunto o mediante el acceso a la dirección <https://ws050.juntadeandalucia.es/verificarFirma> indicando el código de VERIFICACIÓN

FIRMADO POR

RAQUEL MARIA ESPIN CRESPO

18/12/2024

VERIFICACIÓN

Pk2jmBDMDBSWPSC42MTUWFP24ALUB4

PÁG. 561/2078



**Datos considerados para el Cálculo de la Carga Ganadera mínima y máxima del expediente****Recintos Determinados para el Cálculo de Garga Ganadera Mínima**

REF.	REFERENCIA SIGPAC	CULTIVO	DESCRIPCIÓN CULTIVO	SUP.	
				S/R	RESUELTA (ha)
-910948	21-015-004-00013-00012	62000	PASTOS PERMANENTES DE 5 O MAS AÑOS-SIN VARIEDAD	S	0,07
-910947	21-015-004-00013-00010	62000	PASTOS PERMANENTES DE 5 O MAS AÑOS-SIN VARIEDAD	S	2,11
-910946	21-015-004-00011-00012	62000	PASTOS PERMANENTES DE 5 O MAS AÑOS-SIN VARIEDAD	S	1,82
-910945	21-015-004-00005-00018	62000	PASTOS PERMANENTES DE 5 O MAS AÑOS-SIN VARIEDAD	S	0,02
-910944	21-015-004-00005-00016	62000	PASTOS PERMANENTES DE 5 O MAS AÑOS-SIN VARIEDAD	S	0,02
-489234	21-015-004-00004-00016	62000	PASTOS PERMANENTES DE 5 O MAS AÑOS-SIN VARIEDAD	S	3,35
5098294	21-015-004-00057-00010	62000	PASTOS PERMANENTES DE 5 O MAS AÑOS-SIN VARIEDAD	S	12,29
5213660	21-015-004-00005-00009	62000	PASTOS PERMANENTES DE 5 O MAS AÑOS-SIN VARIEDAD	S	2,26
5213662	21-015-004-00011-00002	62000	PASTOS PERMANENTES DE 5 O MAS AÑOS-SIN VARIEDAD	S	3,08
5213663	21-015-004-00013-00002	62000	PASTOS PERMANENTES DE 5 O MAS AÑOS-SIN VARIEDAD	S	1,88
5213666	21-015-004-00013-00005	62000	PASTOS PERMANENTES DE 5 O MAS AÑOS-SIN VARIEDAD	S	3,55
5213669	21-015-004-00013-00006	62000	PASTOS PERMANENTES DE 5 O MAS AÑOS-SIN VARIEDAD	S	2,10
5213673	21-015-005-00004-00002	62000	PASTOS PERMANENTES DE 5 O MAS AÑOS-SIN VARIEDAD	S	5,39
1700000006092669	21-015-004-00004-00016	62000	PASTOS PERMANENTES DE 5 O MAS AÑOS-SIN VARIEDAD	S	3,70
1700000006092670	21-015-004-00004-00016	62000	PASTOS PERMANENTES DE 5 O MAS AÑOS-SIN VARIEDAD	S	0,03
1700000006092671	21-015-004-00004-00016	62000	PASTOS PERMANENTES DE 5 O MAS AÑOS-SIN VARIEDAD	S	1,42
1700000006092672	21-015-004-00004-00016	62000	PASTOS PERMANENTES DE 5 O MAS AÑOS-SIN VARIEDAD	S	0,01
1700000006092673	21-015-004-00004-00016	62000	PASTOS PERMANENTES DE 5 O MAS AÑOS-SIN VARIEDAD	S	0,39
1700000006092674	21-015-004-00004-00016	62000	PASTOS PERMANENTES DE 5 O MAS AÑOS-SIN VARIEDAD	S	0,01
1700000006092675	21-015-004-00004-00016	62000	PASTOS PERMANENTES DE 5 O MAS AÑOS-SIN VARIEDAD	S	0,65
1700000006092676	21-015-004-00004-00035	62000	PASTOS PERMANENTES DE 5 O MAS AÑOS-SIN VARIEDAD	S	0,16
1700000006092677	21-015-004-00004-00037	62000	PASTOS PERMANENTES DE 5 O MAS AÑOS-SIN VARIEDAD	S	0,99
1700000006092678	21-015-004-00004-00037	62000	PASTOS PERMANENTES DE 5 O MAS AÑOS-SIN VARIEDAD	S	5,82
1700000006092679	21-015-004-00005-00002	62000	PASTOS PERMANENTES DE 5 O MAS AÑOS-SIN VARIEDAD	S	3,66
1700000006092680	21-015-004-00005-00008	62000	PASTOS PERMANENTES DE 5 O MAS AÑOS-SIN VARIEDAD	S	0,76
1700000006092681	21-015-004-00005-00010	62000	PASTOS PERMANENTES DE 5 O MAS AÑOS-SIN VARIEDAD	S	0,07
1700000006092682	21-015-004-00011-00010	62000	PASTOS PERMANENTES DE 5 O MAS AÑOS-SIN VARIEDAD	S	0,30
1700000006092683	21-015-004-00010-00001	62000	PASTOS PERMANENTES DE 5 O MAS AÑOS-SIN VARIEDAD	S	0,20
1700000006092684	21-015-004-00013-00001	62000	PASTOS PERMANENTES DE 5 O MAS AÑOS-SIN VARIEDAD	S	3,10
1700000006092688	21-015-004-00013-00008	62000	PASTOS PERMANENTES DE 5 O MAS AÑOS-SIN VARIEDAD	S	0,20
1700000006092689	21-015-004-00050-00003	62000	PASTOS PERMANENTES DE 5 O MAS AÑOS-SIN VARIEDAD	S	16,42
1700000006092690	21-015-004-00038-00001	62000	PASTOS PERMANENTES DE 5 O MAS AÑOS-SIN VARIEDAD	S	1,40
1700000006092708	21-015-005-00012-00002	62000	PASTOS PERMANENTES DE 5 O MAS AÑOS-SIN VARIEDAD	S	7,70
1700000006092734	21-015-004-00004-00029	62000	PASTOS PERMANENTES DE 5 O MAS AÑOS-SIN VARIEDAD	S	0,11
1700000006092735	21-015-004-00004-00010	62000	PASTOS PERMANENTES DE 5 O MAS AÑOS-SIN VARIEDAD	S	7,45
1700000006092736	21-015-004-00003-00002	62000	PASTOS PERMANENTES DE 5 O MAS AÑOS-SIN VARIEDAD	S	7,49

(1) Superficie declarada admisible ajustada con la superficie comprometida.
(2) Factor de penalización valorando el alcance para el tipo de compromiso.

Puede verificar la integridad de una copia de este documento mediante la lectura del código QR adjunto o mediante el acceso a la dirección <https://ws050.juntadeandalucia.es/verificarFirma> indicando el código de VERIFICACIÓN

FIRMADO POR	RAQUEL MARIA ESPIN CRESPO	18/12/2024	
VERIFICACIÓN	Pk2jmBDMDBSWPSC42MTUWFP24ALUB4	PÁG. 562/2078	

**Datos considerados para el Cálculo de la Carga Ganadera mínima y máxima del expediente****Recintos Determinados para el Cálculo de Garga Ganadera Mínima**

REF.	REFERENCIA SIGPAC	CULTIVO	DESCRIPCIÓN CULTIVO	SUP.	
				S/R	RESUELTA (ha)
170000006092739	21-015-004-00011-00001	62000	PASTOS PERMANENTES DE 5 O MAS AÑOS-SIN VARIEDAD	S	0,50
170000006092740	21-015-004-00004-00033	62000	PASTOS PERMANENTES DE 5 O MAS AÑOS-SIN VARIEDAD	S	0,34
170000006092742	21-015-004-00011-00011	62000	PASTOS PERMANENTES DE 5 O MAS AÑOS-SIN VARIEDAD	S	3,99
170000006092746	21-015-004-00056-00002	62000	PASTOS PERMANENTES DE 5 O MAS AÑOS-SIN VARIEDAD	S	3,86

Recintos Determinados para el Cálculo de Garga Ganadera Máxima

REF.	REFERENCIA SIGPAC	CULTIVO	DESCRIPCIÓN CULTIVO	SUP.	
				S/R	RESUELTA (ha)
-910949	21-015-005-00046-00004	62000	PASTOS PERMANENTES DE 5 O MAS AÑOS-SIN VARIEDAD	S	0,35
-910948	21-015-004-00013-00012	62000	PASTOS PERMANENTES DE 5 O MAS AÑOS-SIN VARIEDAD	S	0,07
-910947	21-015-004-00013-00010	62000	PASTOS PERMANENTES DE 5 O MAS AÑOS-SIN VARIEDAD	S	2,11
-910946	21-015-004-00011-00012	62000	PASTOS PERMANENTES DE 5 O MAS AÑOS-SIN VARIEDAD	S	1,82
-910945	21-015-004-00005-00018	62000	PASTOS PERMANENTES DE 5 O MAS AÑOS-SIN VARIEDAD	S	0,02
-910944	21-015-004-00005-00016	62000	PASTOS PERMANENTES DE 5 O MAS AÑOS-SIN VARIEDAD	S	0,02
-489245	21-025-036-00007-00027	62000	PASTOS PERMANENTES DE 5 O MAS AÑOS-SIN VARIEDAD	S	0,10
-489244	21-025-031-00005-00004	62000	PASTOS PERMANENTES DE 5 O MAS AÑOS-SIN VARIEDAD	S	4,57
-489243	21-025-031-00005-00004	62000	PASTOS PERMANENTES DE 5 O MAS AÑOS-SIN VARIEDAD	S	8,39
-489234	21-015-004-00004-00016	62000	PASTOS PERMANENTES DE 5 O MAS AÑOS-SIN VARIEDAD	S	3,35
4075555	21-025-031-00005-00004	62000	PASTOS PERMANENTES DE 5 O MAS AÑOS-SIN VARIEDAD	S	14,68
4601097	21-015-004-00004-00022	62000	PASTOS PERMANENTES DE 5 O MAS AÑOS-SIN VARIEDAD	S	0,00
5098294	21-015-004-00057-00010	62000	PASTOS PERMANENTES DE 5 O MAS AÑOS-SIN VARIEDAD	S	12,29
5213660	21-015-004-00005-00009	62000	PASTOS PERMANENTES DE 5 O MAS AÑOS-SIN VARIEDAD	S	2,26
5213662	21-015-004-00011-00002	62000	PASTOS PERMANENTES DE 5 O MAS AÑOS-SIN VARIEDAD	S	3,08
5213663	21-015-004-00013-00002	62000	PASTOS PERMANENTES DE 5 O MAS AÑOS-SIN VARIEDAD	S	1,88
5213666	21-015-004-00013-00005	62000	PASTOS PERMANENTES DE 5 O MAS AÑOS-SIN VARIEDAD	S	3,55
5213669	21-015-004-00013-00006	62000	PASTOS PERMANENTES DE 5 O MAS AÑOS-SIN VARIEDAD	S	2,10
5213673	21-015-005-00004-00002	62000	PASTOS PERMANENTES DE 5 O MAS AÑOS-SIN VARIEDAD	S	5,39
5213685	21-025-031-00006-00003	62000	PASTOS PERMANENTES DE 5 O MAS AÑOS-SIN VARIEDAD	S	0,48
5213686	21-025-031-00006-00004	62000	PASTOS PERMANENTES DE 5 O MAS AÑOS-SIN VARIEDAD	S	0,76
5213693	21-025-036-00009-00015	62000	PASTOS PERMANENTES DE 5 O MAS AÑOS-SIN VARIEDAD	S	0,20
5213695	21-025-036-00009-00002	62000	PASTOS PERMANENTES DE 5 O MAS AÑOS-SIN VARIEDAD	S	0,18
5213696	21-025-036-00007-00015	62000	PASTOS PERMANENTES DE 5 O MAS AÑOS-SIN VARIEDAD	S	0,62
5213703	21-025-036-00007-00002	62000	PASTOS PERMANENTES DE 5 O MAS AÑOS-SIN VARIEDAD	S	1,45
170000006092669	21-015-004-00004-00016	62000	PASTOS PERMANENTES DE 5 O MAS AÑOS-SIN VARIEDAD	S	3,70
170000006092670	21-015-004-00004-00016	62000	PASTOS PERMANENTES DE 5 O MAS AÑOS-SIN VARIEDAD	S	0,03
170000006092671	21-015-004-00004-00016	62000	PASTOS PERMANENTES DE 5 O MAS AÑOS-SIN VARIEDAD	S	1,42
170000006092672	21-015-004-00004-00016	62000	PASTOS PERMANENTES DE 5 O MAS AÑOS-SIN VARIEDAD	S	0,01
170000006092673	21-015-004-00004-00016	62000	PASTOS PERMANENTES DE 5 O MAS AÑOS-SIN VARIEDAD	S	0,39

(1) Superficie declarada admisible ajustada con la superficie comprometida.
(2) Factor de penalización valorando el alcance para el tipo de compromiso.

Puede verificar la integridad de una copia de este documento mediante la lectura del código QR adjunto o mediante el acceso a la dirección <https://ws050.juntadeandalucia.es/verificarFirma> indicando el código de VERIFICACIÓN

FIRMADO POR

RAQUEL MARIA ESPIN CRESPO

18/12/2024

VERIFICACIÓN

Pk2jmBDMDBSWPSC42MTUWFP24ALUB4

PÁG. 563/2078



**Datos considerados para el Cálculo de la Carga Ganadera mínima y máxima del expediente****Recintos Determinados para el Cálculo de Garga Ganadera Máxima**

REF.	REFERENCIA SIGPAC	CULTIVO	DESCRIPCIÓN CULTIVO	SUP.	
				S/R	RESUELTA (ha)
170000006092674	21-015-004-00004-00016	62000	PASTOS PERMANENTES DE 5 O MAS AÑOS-SIN VARIEDAD	S	0,01
170000006092675	21-015-004-00004-00016	62000	PASTOS PERMANENTES DE 5 O MAS AÑOS-SIN VARIEDAD	S	0,65
170000006092676	21-015-004-00004-00035	62000	PASTOS PERMANENTES DE 5 O MAS AÑOS-SIN VARIEDAD	S	0,16
170000006092677	21-015-004-00004-00037	62000	PASTOS PERMANENTES DE 5 O MAS AÑOS-SIN VARIEDAD	S	0,99
170000006092678	21-015-004-00004-00037	62000	PASTOS PERMANENTES DE 5 O MAS AÑOS-SIN VARIEDAD	S	5,82
170000006092679	21-015-004-00005-00002	62000	PASTOS PERMANENTES DE 5 O MAS AÑOS-SIN VARIEDAD	S	3,66
170000006092680	21-015-004-00005-00008	62000	PASTOS PERMANENTES DE 5 O MAS AÑOS-SIN VARIEDAD	S	0,76
170000006092681	21-015-004-00005-00010	62000	PASTOS PERMANENTES DE 5 O MAS AÑOS-SIN VARIEDAD	S	0,07
170000006092682	21-015-004-00011-00010	62000	PASTOS PERMANENTES DE 5 O MAS AÑOS-SIN VARIEDAD	S	0,30
170000006092683	21-015-004-00010-00001	62000	PASTOS PERMANENTES DE 5 O MAS AÑOS-SIN VARIEDAD	S	0,20
170000006092684	21-015-004-00013-00001	62000	PASTOS PERMANENTES DE 5 O MAS AÑOS-SIN VARIEDAD	S	3,10
170000006092688	21-015-004-00013-00008	62000	PASTOS PERMANENTES DE 5 O MAS AÑOS-SIN VARIEDAD	S	0,20
170000006092689	21-015-004-00050-00003	62000	PASTOS PERMANENTES DE 5 O MAS AÑOS-SIN VARIEDAD	S	16,42
170000006092690	21-015-004-00038-00001	62000	PASTOS PERMANENTES DE 5 O MAS AÑOS-SIN VARIEDAD	S	1,40
170000006092691	21-023-059-00062-00001	62000	PASTOS PERMANENTES DE 5 O MAS AÑOS-SIN VARIEDAD	S	1,85
170000006092692	21-023-059-00073-00008	62000	PASTOS PERMANENTES DE 5 O MAS AÑOS-SIN VARIEDAD	S	18,45
170000006092693	21-023-059-00064-00004	62000	PASTOS PERMANENTES DE 5 O MAS AÑOS-SIN VARIEDAD	S	1,11
170000006092694	21-023-059-00064-00001	62000	PASTOS PERMANENTES DE 5 O MAS AÑOS-SIN VARIEDAD	S	0,99
170000006092695	21-023-059-00068-00001	62000	PASTOS PERMANENTES DE 5 O MAS AÑOS-SIN VARIEDAD	S	0,59
170000006092696	21-023-059-00065-00001	62000	PASTOS PERMANENTES DE 5 O MAS AÑOS-SIN VARIEDAD	S	8,62
170000006092697	21-023-059-00066-00001	62000	PASTOS PERMANENTES DE 5 O MAS AÑOS-SIN VARIEDAD	S	3,55
170000006092698	21-023-059-00067-00001	62000	PASTOS PERMANENTES DE 5 O MAS AÑOS-SIN VARIEDAD	S	1,52
170000006092699	21-023-059-00069-00006	62000	PASTOS PERMANENTES DE 5 O MAS AÑOS-SIN VARIEDAD	S	17,36
170000006092700	21-023-059-00073-00006	62000	PASTOS PERMANENTES DE 5 O MAS AÑOS-SIN VARIEDAD	S	0,85
170000006092701	21-023-059-00062-00003	62000	PASTOS PERMANENTES DE 5 O MAS AÑOS-SIN VARIEDAD	S	1,76
170000006092702	21-023-059-00063-00002	62000	PASTOS PERMANENTES DE 5 O MAS AÑOS-SIN VARIEDAD	S	0,04
170000006092703	21-023-059-00063-00003	62000	PASTOS PERMANENTES DE 5 O MAS AÑOS-SIN VARIEDAD	S	0,14
170000006092704	21-023-059-00069-00001	62000	PASTOS PERMANENTES DE 5 O MAS AÑOS-SIN VARIEDAD	S	0,31
170000006092708	21-015-005-00012-00002	62000	PASTOS PERMANENTES DE 5 O MAS AÑOS-SIN VARIEDAD	S	7,70
170000006092712	21-025-036-00007-00004	62000	PASTOS PERMANENTES DE 5 O MAS AÑOS-SIN VARIEDAD	S	0,18
170000006092713	21-023-059-00073-00004	62000	PASTOS PERMANENTES DE 5 O MAS AÑOS-SIN VARIEDAD	S	8,37
170000006092714	21-023-059-00073-00007	62000	PASTOS PERMANENTES DE 5 O MAS AÑOS-SIN VARIEDAD	S	3,30
170000006092715	21-025-031-00005-00003	62000	PASTOS PERMANENTES DE 5 O MAS AÑOS-SIN VARIEDAD	S	12,58
170000006092717	21-025-038-00001-00003	62000	PASTOS PERMANENTES DE 5 O MAS AÑOS-SIN VARIEDAD	S	0,24
170000006092718	21-025-038-00001-00001	62000	PASTOS PERMANENTES DE 5 O MAS AÑOS-SIN VARIEDAD	S	0,22
170000006092719	21-023-059-00080-00002	62000	PASTOS PERMANENTES DE 5 O MAS AÑOS-SIN VARIEDAD	S	7,83

(1) Superficie declarada admisible ajustada con la superficie comprometida.
(2) Factor de penalización valorando el alcance para el tipo de compromiso.

Puede verificar la integridad de una copia de este documento mediante la lectura del código QR adjunto o mediante el acceso a la dirección <https://ws050.juntadeandalucia.es/verificarFirma> indicando el código de VERIFICACIÓN

FIRMADO POR	RAQUEL MARIA ESPIN CRESPO	18/12/2024	
VERIFICACIÓN	Pk2jmBDMDBSWPSC42MTUWFP24ALUB4	PÁG. 564/2078	

**Datos considerados para el Cálculo de la Carga Ganadera mínima y máxima del expediente****Recintos Determinados para el Cálculo de Garga Ganadera Máxima**

REF.	REFERENCIA SIGPAC	CULTIVO	DESCRIPCIÓN CULTIVO	SUP.	
				S/R	RESUELTA (ha)
170000006092720	21-023-059-00069-00008	62000	PASTOS PERMANENTES DE 5 O MAS AÑOS-SIN VARIEDAD	S	1,61
170000006092721	21-025-029-00001-00020	62000	PASTOS PERMANENTES DE 5 O MAS AÑOS-SIN VARIEDAD	S	19,36
170000006092722	21-025-029-00002-00003	62000	PASTOS PERMANENTES DE 5 O MAS AÑOS-SIN VARIEDAD	S	0,18
170000006092723	21-023-059-00076-00001	62000	PASTOS PERMANENTES DE 5 O MAS AÑOS-SIN VARIEDAD	S	2,22
170000006092724	21-023-059-00077-00002	62000	PASTOS PERMANENTES DE 5 O MAS AÑOS-SIN VARIEDAD	S	7,25
170000006092725	21-025-036-00005-00001	62000	PASTOS PERMANENTES DE 5 O MAS AÑOS-SIN VARIEDAD	S	6,16
170000006092727	21-025-029-00002-00004	62000	PASTOS PERMANENTES DE 5 O MAS AÑOS-SIN VARIEDAD	S	9,94
170000006092728	21-025-029-00002-00006	62000	PASTOS PERMANENTES DE 5 O MAS AÑOS-SIN VARIEDAD	S	0,94
170000006092729	21-025-036-00007-00017	62000	PASTOS PERMANENTES DE 5 O MAS AÑOS-SIN VARIEDAD	S	0,96
170000006092730	21-025-036-00007-00024	62000	PASTOS PERMANENTES DE 5 O MAS AÑOS-SIN VARIEDAD	S	1,17
170000006092731	21-025-036-00007-00003	62000	PASTOS PERMANENTES DE 5 O MAS AÑOS-SIN VARIEDAD	S	24,75
170000006092734	21-015-004-00004-00029	62000	PASTOS PERMANENTES DE 5 O MAS AÑOS-SIN VARIEDAD	S	0,11
170000006092735	21-015-004-00004-00010	62000	PASTOS PERMANENTES DE 5 O MAS AÑOS-SIN VARIEDAD	S	7,45
170000006092736	21-015-004-00003-00002	62000	PASTOS PERMANENTES DE 5 O MAS AÑOS-SIN VARIEDAD	S	7,49
170000006092739	21-015-004-00011-00001	62000	PASTOS PERMANENTES DE 5 O MAS AÑOS-SIN VARIEDAD	S	0,50
170000006092740	21-015-004-00004-00033	62000	PASTOS PERMANENTES DE 5 O MAS AÑOS-SIN VARIEDAD	S	0,34
170000006092742	21-015-004-00011-00011	62000	PASTOS PERMANENTES DE 5 O MAS AÑOS-SIN VARIEDAD	S	3,99
170000006092746	21-015-004-00056-00002	62000	PASTOS PERMANENTES DE 5 O MAS AÑOS-SIN VARIEDAD	S	3,86

Incidencias de carga ganadera**INCIDENCIA DESCRIPCIÓN**

4272	Verifica que las líneas de declaración de las Solicitudes Únicas no tienen solapes con la capa de Retroactividad Gráfica (ambas de la misma campaña) a nivel de expediente/línea de declaración gráfica de la solicitud. Ref:5213673 Recinto:21-015-005-00004-00002 Cultivo: - Agregado de la referencia del recinto.:0 Zona de la referencia del recinto.:0 Superficie solapada.:0,02 Id. Incid.:5093167 Ref:170000006092714 Recinto:21-023-059-00073-00007 Cultivo: - Agregado de la referencia del recinto.:0 Zona de la referencia del recinto.:0 Superficie solapada.:0,02 Id. Incid.:5093168
100407	Explotación solicitada no forma parte de ningún organismo de control autorizado para la producción ecológica en Andalucía o fecha de inscripción posterior al plazo establecido (Anexo I. Criterios de Subvencionabilidad. Orden 28 de marzo de 2023). Explotación:ES210150000018 Especie:PORCINO Explotación:ES210230000454 Especie:OVINA Explotación:ES210230000454 Especie:CAPRINA Explotación:ES210230000454 Especie:PORCINO Explotación:ES210250000016 Especie:OVINA Explotación:ES210250000016 Especie:PORCINO

(1) Superficie declarada admisible ajustada con la superficie comprometida.
(2) Factor de penalización valorando el alcance para el tipo de compromiso.

Puede verificar la integridad de una copia de este documento mediante la lectura del código QR adjunto o mediante el acceso a la dirección <https://ws050.juntadeandalucia.es/verificarFirma> indicando el código de VERIFICACIÓN

FIRMADO POR	RAQUEL MARIA ESPIN CRESPO	18/12/2024	
VERIFICACIÓN	Pk2jmBDMDBSWPSC42MTUWFP24ALUB4	PÁG. 565/2078	

**APELLIDOS Y NOMBRE / RAZÓN SOCIAL**

FERNANDEZ GINES JOSE DOLORES

NIF

***2540*

EXPEDIENTE

1183182

ANUALIDAD DE PAGO

1ª

IMPORTE POR ANUALIDAD

	2023	2024	2025	2026	2027
IMPORTE MÁXIMO SUBVENCIONABLE	8.332,85 €	8.332,85 €	8.332,85 €	8.332,85 €	8.332,85 €
IMPORTE MEDIO DE TRANSFERENCIA (€/ha)	99,48 €	99,48 €	99,48 €	99,48 €	99,48 €

RESUMEN DE UNIDADES

Cód	GRUPO DE PAGO	Sup. Dec. Admisible (ha)	Sup. Comprometida (ha)	Sup. ajustada compromiso (1) (ha)	% sobredec.	Sup. Resuelta (ha)	Importe Declarado	Importe Topado	Importe Resuelto	Importe tras sobredec.
428	PASTOS ASOCIADOS A GANADERÍA ECOLÓGICA	505,76		75,00	0,00	75,00	6.161,25	6.161,25	6.161,25	6.161,25
429	OLIVAR	8,76		8,76	0,00	8,76	2.171,60	2.171,60	2.171,60	2.171,60
TOTAL		514,52	83,76	83,76		83,76	8.332,85	8.332,85	8.332,85	8.332,85

APLICACIÓN DE REDUCCIONES Y PENALIZACIONES

GRUPO DE PAGO	Importe Calculado	Importe prereduc.	Criterios de subvencionabilidad y compromisos	Presentación tardía	Omisión declaración	Condicionalidad	IMPORTE (Euros) RESUELTO
OLIVAR	2.171,60	2.171,60	0,00	0,00	0,00	0,00	2.171,60
PASTOS ASOCIADOS A GANADERÍA	6.161,25	6.161,25	0,00	0,00	0,00	0,00	6.161,25
TOTAL	8.332,85	8.332,85					8.332,85

RESUMEN DE PAGOS

	RESUELTO	FEADER	MAPA	CAPADR
OLIVAR - Pago realizado	2.171,60 €	1.845,86 €	213,03 €	112,71 €
PASTOS ASOCIADOS A GANADERÍA ECOLÓGICA - Pago realizado	6.161,25 €	5.237,06 €	604,42 €	319,77 €
TOTAL	8.332,85 €	7.082,92 €	817,45 €	432,48 €

(1) Superficie declarada admisible ajustada con la superficie comprometida.
(2) Factor de penalización valorando el alcance para el tipo de compromiso.

Puede verificar la integridad de una copia de este documento mediante la lectura del código QR adjunto o mediante el acceso a la dirección <https://ws050.juntadeandalucia.es/verificarFirma> indicando el código de VERIFICACIÓN

FIRMADO POR

RAQUEL MARIA ESPIN CRESPO

18/12/2024

VERIFICACIÓN

Pk2jmBDMDBSWPSC42MTUWFP24ALUB4

PÁG. 566/2078



**RECINTOS RESUELTOS**

REF.	REFERENCIA SIGPAC	CULTIVO DESCRIPCIÓN CULTIVO	S/R	G.PAGO	PEND. MEDIA (%)	SUP. DEC. ADMISIBLE (ha)	SUP. COMPROM. (ha)	SUP. AJUSTADA COMPROM. (1) (ha)	SUP. CONV. SIGPAC (ha)	SUP. CERTIF. (ha)	SUP. CAMPO (ha)	SUP. CAMPO DEDECLARADO (ha)	SUP. DEC. REDUCIDA (ha)	SUP. RESUELTA (ha)
-1450105	21-009-004-00240-003	62000 PASTOS PERMANENTES DE 5 O MAS AÑOS-SIN VARIEDAD	S	428	49,90	0,01	0,01	0,01		0,04			0,01	0,01
-1450103	21-009-004-00239-008	62000 PASTOS PERMANENTES DE 5 O MAS AÑOS-SIN VARIEDAD	S	428	40,00	0,20	0,20	0,20		0,58			0,20	0,20
-1450102	21-009-004-00239-007	62000 PASTOS PERMANENTES DE 5 O MAS AÑOS-SIN VARIEDAD	S	428	47,20	0,18	0,18	0,18		0,50			0,18	0,18
-1450093	21-009-004-00134-008	62000 PASTOS PERMANENTES DE 5 O MAS AÑOS-SIN VARIEDAD	S	428	47,80	0,08	0,08	0,08		0,10			0,08	0,08
-1450092	21-009-004-00134-006	62000 PASTOS PERMANENTES DE 5 O MAS AÑOS-SIN VARIEDAD	S	428	50,90	0,06	0,06	0,06		0,06			0,06	0,06
-1450088	21-009-004-00125-003	62000 PASTOS PERMANENTES DE 5 O MAS AÑOS-SIN VARIEDAD	S	428	36,60	0,04	0,04	0,04		0,17			0,04	0,04
-1450087	21-009-004-00125-001	62000 PASTOS PERMANENTES DE 5 O MAS AÑOS-SIN VARIEDAD	S	428	36,60	0,38	0,38	0,38		0,84			0,38	0,38
-1450077	21-009-004-00118-009	62000 PASTOS PERMANENTES DE 5 O MAS AÑOS-SIN VARIEDAD	S	428	45,70	0,23	0,23	0,23		0,23			0,23	0,23
-1450072	21-009-004-00108-015	62000 PASTOS PERMANENTES DE 5 O MAS AÑOS-SIN VARIEDAD	S	428	25,50	0,01	0,01	0,01		0,01			0,01	0,01
-1450071	21-009-004-00108-014	62000 PASTOS PERMANENTES DE 5 O MAS AÑOS-SIN VARIEDAD	S	428	34,70	0,02	0,02	0,02		0,02			0,02	0,02
-1450070	21-009-004-00108-013	62000 PASTOS PERMANENTES DE 5 O MAS AÑOS-SIN VARIEDAD	S	428	38,40	0,02	0,02	0,02		0,02			0,02	0,02
-1450069	21-009-004-00108-011	62000 PASTOS PERMANENTES DE 5 O MAS AÑOS-SIN VARIEDAD	S	428	19,70	0,03	0,03	0,03		0,03			0,03	0,03
-1450068	21-009-004-00108-010	62000 PASTOS PERMANENTES DE 5 O MAS AÑOS-SIN VARIEDAD	S	428	39,30	0,04	0,04	0,04		0,04			0,04	0,04
-1114981	21-020-004-00063-004	62000 PASTOS PERMANENTES DE 5 O MAS AÑOS-SIN VARIEDAD	S	428	45,40	3,24	3,24	3,24		5,89			3,24	3,24
-1114974	21-020-004-00046-010	62000 PASTOS PERMANENTES DE 5 O MAS AÑOS-SIN VARIEDAD	S	428	43,20	2,66	2,66	2,66		5,92			2,66	2,66
-1114971	21-020-004-00046-009	62000 PASTOS PERMANENTES DE 5 O MAS AÑOS-SIN VARIEDAD	S	428	33,90	1,24	1,24	1,24		3,53			1,24	1,24
-1114962	21-016-011-00066-005	62000 PASTOS PERMANENTES DE 5 O MAS AÑOS-SIN VARIEDAD	S	428	35,60	4,90	4,90	4,90		4,90			4,90	4,90
-1114961	21-016-011-00062-002	62000 PASTOS PERMANENTES DE 5 O MAS AÑOS-SIN VARIEDAD	S	428	20,70	0,08	0,08	0,08		0,08			0,08	0,08
-1114959	21-009-004-00125-011	62000 PASTOS PERMANENTES DE 5 O MAS AÑOS-SIN VARIEDAD	S	428	24,60	7,40	7,40	7,40		8,71			7,40	7,40
1700000007153824	21-007-004-00010-002	62000 PASTOS PERMANENTES DE 5 O MAS AÑOS-SIN VARIEDAD	S	428	40,90	0,47	0,47	0,47		1,35			0,47	0,47
1700000007153825	21-007-004-00010-014	62000 PASTOS PERMANENTES DE 5 O MAS AÑOS-SIN VARIEDAD	S	428	35,90	15,11	15,11	15,11		60,42			15,11	15,11
1700000007153828	21-009-004-00116-035	62000 PASTOS PERMANENTES DE 5 O MAS AÑOS-SIN VARIEDAD	S	428	26,40	1,04	1,04	1,04		1,04			1,04	1,04
1700000007153829	21-009-004-00134-002	62000 PASTOS PERMANENTES DE 5 O MAS AÑOS-SIN VARIEDAD	S	428	42,10	16,27	16,27	16,27		19,14			16,27	16,27
1700000007153830	21-009-004-00134-003	62000 PASTOS PERMANENTES DE 5 O MAS AÑOS-SIN VARIEDAD	S	428	34,80	1,54	1,54	1,54		1,54			1,54	1,54
1700000007153831	21-009-004-00134-010	62000 PASTOS PERMANENTES DE 5 O MAS AÑOS-SIN VARIEDAD	S	428	37,40	16,14	16,14	16,14		16,14			16,14	16,14
1700000007153832	21-009-004-00117-002	62000 PASTOS PERMANENTES DE 5 O MAS AÑOS-SIN VARIEDAD	S	428	20,10	2,53	2,53	2,53		2,53			2,53	2,53
1700000007153833	21-039-005-00005-003	62000 PASTOS PERMANENTES DE 5 O MAS AÑOS-SIN VARIEDAD	S	428	5,50	0,94	0,94	0,94		0,94			0,94	0,94
1700000007153835	21-009-004-00116-029	62000 PASTOS PERMANENTES DE 5 O MAS AÑOS-SIN VARIEDAD	S	428	25,10	0,92	0,92	0,92		1,23			0,92	0,92
1700000007153836	21-009-004-00125-009	62000 PASTOS PERMANENTES DE 5 O MAS AÑOS-SIN VARIEDAD	S	428	25,20	15,00	15,00	15,00		15,00			15,00	15,00
1700000007153837	21-016-011-00064-002	62000 PASTOS PERMANENTES DE 5 O MAS AÑOS-SIN VARIEDAD	S	428	30,40	3,09	3,09	3,09		6,86			3,09	3,09
1700000007153838	21-016-011-00063-001	62000 PASTOS PERMANENTES DE 5 O MAS AÑOS-SIN VARIEDAD	S	428	28,50	0,18	0,18	0,18		0,21			0,18	0,18
1700000007153839	21-016-011-00089-001	62000 PASTOS PERMANENTES DE 5 O MAS AÑOS-SIN VARIEDAD	S	428	19,10	0,02	0,02	0,02		0,02			0,02	0,02
1700000007153840	21-009-004-00116-031	62000 PASTOS PERMANENTES DE 5 O MAS AÑOS-SIN VARIEDAD	S	428	58,90	0,34	0,34	0,34		1,35			0,34	0,34
1700000007153841	21-009-004-00135-004	62000 PASTOS PERMANENTES DE 5 O MAS AÑOS-SIN VARIEDAD	S	428	51,20	1,93	1,93	1,93		2,27			1,93	1,93
1700000007153842	21-009-004-00116-028	62000 PASTOS PERMANENTES DE 5 O MAS AÑOS-SIN VARIEDAD	S	428	35,00	2,21	2,21	2,21		2,94			2,21	2,21
1700000007153843	21-009-004-00135-002	62000 PASTOS PERMANENTES DE 5 O MAS AÑOS-SIN VARIEDAD	S	428	48,00	1,66	1,66	1,66		2,21			1,66	1,66
1700000007153844	21-009-004-00116-014	62000 PASTOS PERMANENTES DE 5 O MAS AÑOS-SIN VARIEDAD	S	428	38,80	21,15	21,15	21,15		24,88			21,15	21,15
1700000007153845	21-009-004-00116-023	62000 PASTOS PERMANENTES DE 5 O MAS AÑOS-SIN VARIEDAD	S	428	44,80	0,20	0,20	0,20		0,37			0,20	0,20
1700000007153846	21-016-011-00061-003	62000 PASTOS PERMANENTES DE 5 O MAS AÑOS-SIN VARIEDAD	S	428	32,10	2,92	2,92	2,92		2,92			2,92	2,92
1700000007153847	21-016-011-00062-001	62000 PASTOS PERMANENTES DE 5 O MAS AÑOS-SIN VARIEDAD	S	428	27,40	2,22	2,22	2,22		2,22			2,22	2,22
1700000007153848	21-016-011-00065-001	62000 PASTOS PERMANENTES DE 5 O MAS AÑOS-SIN VARIEDAD	S	428	33,40	2,92	2,92	2,92		2,92			2,92	2,92
1700000007153849	21-016-011-00066-002	62000 PASTOS PERMANENTES DE 5 O MAS AÑOS-SIN VARIEDAD	S	428	34,60	11,81	11,81	11,81		11,81			11,81	11,81
1700000007153855	21-016-011-00056-001	62000 PASTOS PERMANENTES DE 5 O MAS AÑOS-SIN VARIEDAD	S	428	27,30	4,80	4,80	4,80		4,80			4,80	4,80
1700000007153856	21-016-011-00067-010	62000 PASTOS PERMANENTES DE 5 O MAS AÑOS-SIN VARIEDAD	S	428	39,20	5,02	5,02	5,02		5,91			5,02	5,02
1700000007153857	21-009-004-00125-006	62000 PASTOS PERMANENTES DE 5 O MAS AÑOS-SIN VARIEDAD	S	428	39,00	13,72	13,72	13,72		24,94			13,72	13,72
1700000007153858	21-016-011-00061-002	62000 PASTOS PERMANENTES DE 5 O MAS AÑOS-SIN VARIEDAD	S	428	37,50	4,88	4,88	4,88		6,50			4,88	4,88
1700000007153859	21-039-005-00006-002	62000 PASTOS PERMANENTES DE 5 O MAS AÑOS-SIN VARIEDAD	S	428	47,10	0,12	0,12	0,12		0,33			0,12	0,12
1700000007153860	21-016-011-00068-001	62000 PASTOS PERMANENTES DE 5 O MAS AÑOS-SIN VARIEDAD	S	428	29,60	0,08	0,08	0,08		0,09			0,08	0,08
1700000007153861	21-016-011-00088-001	62000 PASTOS PERMANENTES DE 5 O MAS AÑOS-SIN VARIEDAD	S	428	24,70	0,02	0,02	0,02		0,02			0,02	0,02
1700000007153864	21-016-011-00060-003	62000 PASTOS PERMANENTES DE 5 O MAS AÑOS-SIN VARIEDAD	S	428	21,20	0,97	0,97	0,97		0,97			0,97	0,97
1700000007153866	21-016-011-00088-002	62000 PASTOS PERMANENTES DE 5 O MAS AÑOS-SIN VARIEDAD	S	428	28,40	0,02	0,02	0,02		0,02			0,02	0,02
1700000007153868	21-009-004-00116-027	62000 PASTOS PERMANENTES DE 5 O MAS AÑOS-SIN VARIEDAD	S	428	31,00	16,27	16,27	16,27		16,27			16,27	16,27
1700000007153869	21-009-004-00239-004	62000 PASTOS PERMANENTES DE 5 O MAS AÑOS-SIN VARIEDAD	S	428	28,10	0,01	0,01	0,01		0,01			0,01	0,01

(1) Superficie declarada admisible ajustada con la superficie comprometida.
(2) Factor de penalización valorando el alcance para el tipo de compromiso.

Puede verificar la integridad de una copia de este documento mediante la lectura del código QR adjunto o mediante el acceso a la dirección <https://ws050.juntadeandalucia.es/verificarFirma> indicando el código de VERIFICACIÓN

FIRMADO POR

RAQUEL MARIA ESPIN CRESPO

18/12/2024

VERIFICACIÓN

Pk2jmBDMDBSWPSC42MTUWFP24ALUB4

PÁG. 567/2078





RECINTOS RESUELTOS

Table with 12 columns: REF., REFERENCIA SIGPAC, CULTIVO, DESCRIPCIÓN CULTIVO, S/R, G.PAGO, PEND. MEDIA (%), SUP. ADMISIBLE (ha), SUP. COMPROM. (ha), SUP. AJUSTADA COMPR.(1) (ha), SUP. CONV. SIGPAC (ha), SUP. CERTIF. (ha), SUP. CAMPO (ha), SUP. CAMPO DETER. CULT. DECLARADO (ha), SUP. DEC. REDUCIDA (ha), SUP. RESUELTA (ha)

(1) Superficie declarada admisible ajustada con la superficie comprometida.
(2) Factor de penalización valorando el alcance para el tipo de compromiso.

Puede verificar la integridad de una copia de este documento mediante la lectura del código QR adjunto o mediante el acceso a la dirección https://ws050.juntadeandalucia.es/verificarFirma indicando el código de VERIFICACIÓN



FIRMADO POR

RAQUEL MARIA ESPIN CRESPO

18/12/2024

VERIFICACIÓN

Pk2jmBDMDBSWPSC42MTUWFP24ALUB4

PÁG. 568/2078

**RECINTOS RESUELTOS**

REF.	REFERENCIA SIGPAC	CULTIVO	DESCRIPCIÓN CULTIVO	S/R	G.PAGO	PEND. MEDIA (%)	SUP. DEC. ADMISIBLE (ha)	SUP. COMPROM. (ha)	SUP. AJUSTADA COMPR.(1) (ha)	SUP. CONV. SIGPAC (ha)	SUP. CERTIF. (ha)	SUP. CAMPO (ha)	SUP. CAMPO DETER. CULT. DECLARADO (ha)	SUP. DEC. REDUCIDA (ha)	SUP. RESUELTA (ha)
170000007153940	21-016-011-00066-001	62000	AÑOS-SIN VARIEDAD PASTOS PERMANENTES DE 5 O MAS AÑOS-SIN VARIEDAD	S	428	41,80	10,57	10,57	10,57		12,44			10,57	10,57
170000007153827	21-009-003-00112-001	101007	OLIVAR-MANZANILLA	S	429	30,70	6,99	6,99	6,99		6,99			6,99	6,99
170000007153834	21-016-011-00031-001	101007	OLIVAR-MANZANILLA	S	429	32,60	1,77	1,77	1,77		1,77			1,77	1,77

INCIDENCIAS**INCIDENCIA DESCRIPCIÓN**

- 100407 Explotación solicitada no forma parte de ningún organismo de control autorizado para la producción ecológica en Andalucía o fecha de inscripción posterior al plazo establecido (Anexo I. Criterios de Subvencionabilidad. Orden 28 de marzo de 2023).
Explotación:ES210090000024 Especie:CAPRINA
Explotación:ES210090000024 Especie:OVINA
Explotación:ES210090000024 Especie:PORCINO
Explotación:ES210160000135 Especie:PORCINO
Explotación:ES210200000005 Especie:BOVINA
Explotación:ES210200000045 Especie:PORCINO
Explotación:ES210390000008 Especie:PORCINO
- 100410 Recinto no admisible por pertenecer a una explotación ganadera No inscrita en Sipea (Artículo 10 de la Orden de 28 de marzo de 2023).
Ref:-1114963 Recinto:21-020-004-00044-00008 Cultivo:62000 PASTOS PERMANENTES DE 5 O MAS AÑOS-SIN VARIEDAD Secano Explotación:ES210200000005
- 100411 Recinto no admisible por no estar asociado en SIGGAN a una explotación ganadera (Artículo 10 de la Orden de 28 de marzo de 2023).
Ref:-1450066 Recinto:21-009-004-00108-00005 Cultivo:62000 PASTOS PERMANENTES DE 5 O MAS AÑOS-SIN VARIEDAD Secano
Ref:-1450067 Recinto:21-009-004-00108-00007 Cultivo:62000 PASTOS PERMANENTES DE 5 O MAS AÑOS-SIN VARIEDAD Secano
Ref:170000007153881 Recinto:21-016-011-00057-00003 Cultivo:62000 PASTOS PERMANENTES DE 5 O MAS AÑOS-SIN VARIEDAD Secano
Ref:-1114960 Recinto:21-016-011-00061-00005 Cultivo:62000 PASTOS PERMANENTES DE 5 O MAS AÑOS-SIN VARIEDAD Secano
- 100424 Solicita recinto que no está comprometido para la operación.
Ref:170000007153852 Recinto:21-007-004-00010-00011 Cultivo:62000 PASTOS PERMANENTES DE 5 O MAS AÑOS-SIN VARIEDAD Secano
Ref:170000007153929 Recinto:21-009-004-00108-00001 Cultivo:62000 PASTOS PERMANENTES DE 5 O MAS AÑOS-SIN VARIEDAD Secano
Ref:-1450066 Recinto:21-009-004-00108-00005 Cultivo:62000 PASTOS PERMANENTES DE 5 O MAS AÑOS-SIN VARIEDAD Secano
Ref:-1450067 Recinto:21-009-004-00108-00007 Cultivo:62000 PASTOS PERMANENTES DE 5 O MAS AÑOS-SIN VARIEDAD Secano
Ref:-1450073 Recinto:21-009-004-00116-00003 Cultivo:62000 PASTOS PERMANENTES DE 5 O MAS AÑOS-SIN VARIEDAD Secano
Ref:170000007153921 Recinto:21-009-004-00116-00011 Cultivo:62000 PASTOS PERMANENTES DE 5 O MAS AÑOS-SIN VARIEDAD Secano
Ref:-1450090 Recinto:21-009-004-00133-00002 Cultivo:62000 PASTOS PERMANENTES DE 5 O MAS AÑOS-SIN VARIEDAD Secano
Ref:-1450095 Recinto:21-009-004-00135-00031 Cultivo:62000 PASTOS PERMANENTES DE 5 O MAS AÑOS-SIN VARIEDAD Secano
Ref:170000007153922 Recinto:21-009-004-00136-00001 Cultivo:62000 PASTOS PERMANENTES DE 5 O MAS AÑOS-SIN VARIEDAD Secano
Ref:-1450104 Recinto:21-009-004-00240-00002 Cultivo:62000 PASTOS PERMANENTES DE 5 O MAS AÑOS-SIN VARIEDAD Secano
Ref:170000007153881 Recinto:21-016-011-00057-00003 Cultivo:62000 PASTOS PERMANENTES DE 5 O MAS AÑOS-SIN VARIEDAD Secano
Ref:-1114960 Recinto:21-016-011-00061-00005 Cultivo:62000 PASTOS PERMANENTES DE 5 O MAS AÑOS-SIN VARIEDAD Secano
Ref:-1114963 Recinto:21-020-004-00044-00008 Cultivo:62000 PASTOS PERMANENTES DE 5 O MAS AÑOS-SIN VARIEDAD Secano
Ref:170000007153862 Recinto:21-039-003-00086-00003 Cultivo:62000 PASTOS PERMANENTES DE 5 O MAS AÑOS-SIN VARIEDAD Secano
Ref:170000007153892 Recinto:21-039-003-00086-00004 Cultivo:62000 PASTOS PERMANENTES DE 5 O MAS AÑOS-SIN VARIEDAD Secano
Ref:170000007153863 Recinto:21-039-005-00003-00002 Cultivo:62000 PASTOS PERMANENTES DE 5 O MAS AÑOS-SIN VARIEDAD Secano
Ref:170000007153865 Recinto:21-039-005-00003-00003 Cultivo:62000 PASTOS PERMANENTES DE 5 O MAS AÑOS-SIN VARIEDAD Secano
Ref:170000007153920 Recinto:21-039-005-00004-00003 Cultivo:62000 PASTOS PERMANENTES DE 5 O MAS AÑOS-SIN

(1) Superficie declarada admisible ajustada con la superficie comprometida.
(2) Factor de penalización valorando el alcance para el tipo de compromiso.

Puede verificar la integridad de una copia de este documento mediante la lectura del código QR adjunto o mediante el acceso a la dirección <https://ws050.juntadeandalucia.es/verificarFirma> indicando el código de VERIFICACIÓN

FIRMADO POR

RAQUEL MARIA ESPIN CRESPO

18/12/2024

VERIFICACIÓN

Pk2jmBDMDBSWPSC42MTUWFP24ALUB4

PÁG. 569/2078



**INCIDENCIAS****INCIDENCIA DESCRIPCIÓN**

VARIEDAD Secano
 Ref:170000007153928 Recinto:21-039-005-00004-00004 Cultivo:62000 PASTOS PERMANENTES DE 5 O MAS AÑOS-SIN
 VARIEDAD Secano
 Ref:170000007153826 Recinto:21-039-005-00006-00003 Cultivo:62000 PASTOS PERMANENTES DE 5 O MAS AÑOS-SIN
 VARIEDAD Secano
 Ref:170000007153853 Recinto:21-039-005-00006-00004 Cultivo:62000 PASTOS PERMANENTES DE 5 O MAS AÑOS-SIN
 VARIEDAD Secano
 Ref:170000007153917 Recinto:21-039-005-00014-00001 Cultivo:62000 PASTOS PERMANENTES DE 5 O MAS AÑOS-SIN
 VARIEDAD Secano

Datos considerados para el Cálculo de la Carga Ganadera mínima y máxima del expediente

Explotación	Especie	Inscrito en Sipea y	Ugm Calculada	Ugm Calculada
		Admisible	para CG Mínima	para CG Máxima
ES210090000023	BOVINA	SI	181,09	181,09
ES210090000024	CAPRINA	NO	0,00	1,30
ES210090000024	OVINA	NO	0,00	1,63
ES210090000024	PORCINO	NO	0,00	7,04
ES210160000135	BOVINA	SI	44,62	44,62
ES210160000135	PORCINO	NO	0,00	1,52
ES210200000005	BOVINA	NO	0,00	2,23
ES210200000045	BOVINA	SI	35,83	35,83
ES210200000045	PORCINO	NO	0,00	4,37
ES210390000008	BOVINA	SI	63,81	63,81
ES210390000008	PORCINO	NO	0,00	8,23
			325,35	351,67

Superficie determinada para Cálculo Carga Ganadera Mínima: 652,47 ha

Superficie determinada para Cálculo Carga Ganadera Máxima: 660,89 ha

Carga Ganadera Mínima Expediente: 0,50 ugm/ha

Carga Ganadera Máxima Expediente: 0,53 ugm/ha

Recintos Determinados para el Cálculo de Garga Ganadera Mínima

REF.	REFERENCIA SIGPAC	CULTIVO	DESCRIPCIÓN CULTIVO	S/R	SUP. RESUELTA (ha)
-1587009	21-020-004-00055-00002	62000	PASTOS PERMANENTES DE 5 O MAS AÑOS-SIN VARIEDAD	S	4,35
-1450105	21-009-004-00240-00003	62000	PASTOS PERMANENTES DE 5 O MAS AÑOS-SIN VARIEDAD	S	0,01
-1450103	21-009-004-00239-00008	62000	PASTOS PERMANENTES DE 5 O MAS AÑOS-SIN VARIEDAD	S	0,20
-1450102	21-009-004-00239-00007	62000	PASTOS PERMANENTES DE 5 O MAS AÑOS-SIN VARIEDAD	S	0,18
-1450093	21-009-004-00134-00008	62000	PASTOS PERMANENTES DE 5 O MAS AÑOS-SIN VARIEDAD	S	0,08
-1450092	21-009-004-00134-00006	62000	PASTOS PERMANENTES DE 5 O MAS AÑOS-SIN VARIEDAD	S	0,06
-1450088	21-009-004-00125-00003	62000	PASTOS PERMANENTES DE 5 O MAS AÑOS-SIN VARIEDAD	S	0,04
-1450087	21-009-004-00125-00001	62000	PASTOS PERMANENTES DE 5 O MAS AÑOS-SIN VARIEDAD	S	0,38
-1450077	21-009-004-00118-00009	62000	PASTOS PERMANENTES DE 5 O MAS AÑOS-SIN VARIEDAD	S	0,23
-1450072	21-009-004-00108-00015	62000	PASTOS PERMANENTES DE 5 O MAS AÑOS-SIN VARIEDAD	S	0,01
-1450071	21-009-004-00108-00014	62000	PASTOS PERMANENTES DE 5 O MAS AÑOS-SIN VARIEDAD	S	0,02
-1450070	21-009-004-00108-00013	62000	PASTOS PERMANENTES DE 5 O MAS AÑOS-SIN VARIEDAD	S	0,02
-1450069	21-009-004-00108-00011	62000	PASTOS PERMANENTES DE 5 O MAS AÑOS-SIN VARIEDAD	S	0,03
-1450068	21-009-004-00108-00010	62000	PASTOS PERMANENTES DE 5 O MAS AÑOS-SIN VARIEDAD	S	0,04

(1) Superficie declarada admisible ajustada con la superficie comprometida.
 (2) Factor de penalización valorando el alcance para el tipo de compromiso.

Puede verificar la integridad de una copia de este documento mediante la lectura del código QR adjunto o mediante el acceso a la dirección <https://ws050.juntadeandalucia.es/verificarFirma> indicando el código de VERIFICACIÓN

FIRMADO POR

RAQUEL MARIA ESPIN CRESPO

18/12/2024

VERIFICACIÓN

Pk2jmBDMDBSWPSC42MTUWFP24ALUB4

PÁG. 570/2078



**Datos considerados para el Cálculo de la Carga Ganadera mínima y máxima del expediente****Recintos Determinados para el Cálculo de Garga Ganadera Mínima**

REF.	REFERENCIA SIGPAC	CULTIVO	DESCRIPCIÓN CULTIVO	SUP.	
				S/R	RESUELTA (ha)
-1450067	21-009-004-00108-00007	62000	PASTOS PERMANENTES DE 5 O MAS AÑOS-SIN VARIEDAD	S	0,28
-1450066	21-009-004-00108-00005	62000	PASTOS PERMANENTES DE 5 O MAS AÑOS-SIN VARIEDAD	S	5,35
-1114981	21-020-004-00063-00004	62000	PASTOS PERMANENTES DE 5 O MAS AÑOS-SIN VARIEDAD	S	3,24
-1114977	21-020-004-00063-00003	62000	PASTOS PERMANENTES DE 5 O MAS AÑOS-SIN VARIEDAD	S	5,88
-1114974	21-020-004-00046-00010	62000	PASTOS PERMANENTES DE 5 O MAS AÑOS-SIN VARIEDAD	S	2,66
-1114971	21-020-004-00046-00009	62000	PASTOS PERMANENTES DE 5 O MAS AÑOS-SIN VARIEDAD	S	1,24
-1114963	21-020-004-00044-00008	62000	PASTOS PERMANENTES DE 5 O MAS AÑOS-SIN VARIEDAD	S	3,22
-1114962	21-016-011-00066-00005	62000	PASTOS PERMANENTES DE 5 O MAS AÑOS-SIN VARIEDAD	S	4,90
-1114961	21-016-011-00062-00002	62000	PASTOS PERMANENTES DE 5 O MAS AÑOS-SIN VARIEDAD	S	0,08
-1114960	21-016-011-00061-00005	62000	PASTOS PERMANENTES DE 5 O MAS AÑOS-SIN VARIEDAD	S	1,36
-1114959	21-009-004-00125-00011	62000	PASTOS PERMANENTES DE 5 O MAS AÑOS-SIN VARIEDAD	S	7,40
-582835	21-020-004-00057-00003	62000	PASTOS PERMANENTES DE 5 O MAS AÑOS-SIN VARIEDAD	S	23,08
6879143	21-020-004-00056-00004	62000	PASTOS PERMANENTES DE 5 O MAS AÑOS-SIN VARIEDAD	S	50,00
1700000007153824	21-007-004-00010-00002	62000	PASTOS PERMANENTES DE 5 O MAS AÑOS-SIN VARIEDAD	S	0,47
1700000007153825	21-007-004-00010-00014	62000	PASTOS PERMANENTES DE 5 O MAS AÑOS-SIN VARIEDAD	S	15,11
1700000007153828	21-009-004-00116-00035	62000	PASTOS PERMANENTES DE 5 O MAS AÑOS-SIN VARIEDAD	S	1,04
1700000007153829	21-009-004-00134-00002	62000	PASTOS PERMANENTES DE 5 O MAS AÑOS-SIN VARIEDAD	S	16,27
1700000007153830	21-009-004-00134-00003	62000	PASTOS PERMANENTES DE 5 O MAS AÑOS-SIN VARIEDAD	S	1,54
1700000007153831	21-009-004-00134-00010	62000	PASTOS PERMANENTES DE 5 O MAS AÑOS-SIN VARIEDAD	S	16,14
1700000007153832	21-009-004-00117-00002	62000	PASTOS PERMANENTES DE 5 O MAS AÑOS-SIN VARIEDAD	S	2,53
1700000007153833	21-039-005-00005-00003	62000	PASTOS PERMANENTES DE 5 O MAS AÑOS-SIN VARIEDAD	S	0,94
1700000007153835	21-009-004-00116-00029	62000	PASTOS PERMANENTES DE 5 O MAS AÑOS-SIN VARIEDAD	S	0,92
1700000007153836	21-009-004-00125-00009	62000	PASTOS PERMANENTES DE 5 O MAS AÑOS-SIN VARIEDAD	S	15,00
1700000007153837	21-016-011-00064-00002	62000	PASTOS PERMANENTES DE 5 O MAS AÑOS-SIN VARIEDAD	S	3,09
1700000007153838	21-016-011-00063-00001	62000	PASTOS PERMANENTES DE 5 O MAS AÑOS-SIN VARIEDAD	S	0,18
1700000007153839	21-016-011-00089-00001	62000	PASTOS PERMANENTES DE 5 O MAS AÑOS-SIN VARIEDAD	S	0,02
1700000007153840	21-009-004-00116-00031	62000	PASTOS PERMANENTES DE 5 O MAS AÑOS-SIN VARIEDAD	S	0,34
1700000007153841	21-009-004-00135-00004	62000	PASTOS PERMANENTES DE 5 O MAS AÑOS-SIN VARIEDAD	S	1,93
1700000007153842	21-009-004-00116-00028	62000	PASTOS PERMANENTES DE 5 O MAS AÑOS-SIN VARIEDAD	S	2,21
1700000007153843	21-009-004-00135-00002	62000	PASTOS PERMANENTES DE 5 O MAS AÑOS-SIN VARIEDAD	S	1,66
1700000007153844	21-009-004-00116-00014	62000	PASTOS PERMANENTES DE 5 O MAS AÑOS-SIN VARIEDAD	S	21,15
1700000007153845	21-009-004-00116-00023	62000	PASTOS PERMANENTES DE 5 O MAS AÑOS-SIN VARIEDAD	S	0,20
1700000007153846	21-016-011-00061-00003	62000	PASTOS PERMANENTES DE 5 O MAS AÑOS-SIN VARIEDAD	S	2,92
1700000007153847	21-016-011-00062-00001	62000	PASTOS PERMANENTES DE 5 O MAS AÑOS-SIN VARIEDAD	S	2,22
1700000007153848	21-016-011-00065-00001	62000	PASTOS PERMANENTES DE 5 O MAS AÑOS-SIN VARIEDAD	S	2,92
1700000007153849	21-016-011-00066-00002	62000	PASTOS PERMANENTES DE 5 O MAS AÑOS-SIN VARIEDAD	S	11,81

(1) Superficie declarada admisible ajustada con la superficie comprometida.
(2) Factor de penalización valorando el alcance para el tipo de compromiso.

Puede verificar la integridad de una copia de este documento mediante la lectura del código QR adjunto o mediante el acceso a la dirección <https://ws050.juntadeandalucia.es/verificarFirma> indicando el código de VERIFICACIÓN

FIRMADO POR

RAQUEL MARIA ESPIN CRESPO

18/12/2024

VERIFICACIÓN

Pk2jmBDMDBSWPSC42MTUWFP24ALUB4

PÁG. 571/2078



**Datos considerados para el Cálculo de la Carga Ganadera mínima y máxima del expediente****Recintos Determinados para el Cálculo de Garga Ganadera Mínima**

REF.	REFERENCIA SIGPAC	CULTIVO	DESCRIPCIÓN CULTIVO	SUP.	
				S/R	RESUELTA (ha)
1700000007153855	21-016-011-00056-00001	62000	PASTOS PERMANENTES DE 5 O MAS AÑOS-SIN VARIEDAD	S	4,80
1700000007153856	21-016-011-00067-00010	62000	PASTOS PERMANENTES DE 5 O MAS AÑOS-SIN VARIEDAD	S	5,02
1700000007153857	21-009-004-00125-00006	62000	PASTOS PERMANENTES DE 5 O MAS AÑOS-SIN VARIEDAD	S	13,72
1700000007153858	21-016-011-00061-00002	62000	PASTOS PERMANENTES DE 5 O MAS AÑOS-SIN VARIEDAD	S	4,88
1700000007153859	21-039-005-00006-00002	62000	PASTOS PERMANENTES DE 5 O MAS AÑOS-SIN VARIEDAD	S	0,12
1700000007153860	21-016-011-00068-00001	62000	PASTOS PERMANENTES DE 5 O MAS AÑOS-SIN VARIEDAD	S	0,08
1700000007153861	21-016-011-00088-00001	62000	PASTOS PERMANENTES DE 5 O MAS AÑOS-SIN VARIEDAD	S	0,02
1700000007153862	21-039-003-00086-00003	62000	PASTOS PERMANENTES DE 5 O MAS AÑOS-SIN VARIEDAD	S	1,22
1700000007153864	21-016-011-00060-00003	62000	PASTOS PERMANENTES DE 5 O MAS AÑOS-SIN VARIEDAD	S	0,97
1700000007153866	21-016-011-00088-00002	62000	PASTOS PERMANENTES DE 5 O MAS AÑOS-SIN VARIEDAD	S	0,02
1700000007153868	21-009-004-00116-00027	62000	PASTOS PERMANENTES DE 5 O MAS AÑOS-SIN VARIEDAD	S	16,27
1700000007153869	21-009-004-00239-00004	62000	PASTOS PERMANENTES DE 5 O MAS AÑOS-SIN VARIEDAD	S	0,01
1700000007153870	21-009-006-00006-00001	62000	PASTOS PERMANENTES DE 5 O MAS AÑOS-SIN VARIEDAD	S	1,89
1700000007153871	21-009-004-00118-00002	62000	PASTOS PERMANENTES DE 5 O MAS AÑOS-SIN VARIEDAD	S	3,38
1700000007153872	21-009-004-00134-00009	62000	PASTOS PERMANENTES DE 5 O MAS AÑOS-SIN VARIEDAD	S	1,06
1700000007153873	21-009-004-00239-00001	62000	PASTOS PERMANENTES DE 5 O MAS AÑOS-SIN VARIEDAD	S	2,52
1700000007153874	21-009-004-00135-00001	62000	PASTOS PERMANENTES DE 5 O MAS AÑOS-SIN VARIEDAD	S	4,29
1700000007153876	21-009-004-00116-00015	62000	PASTOS PERMANENTES DE 5 O MAS AÑOS-SIN VARIEDAD	S	6,36
1700000007153877	21-009-004-00116-00022	62000	PASTOS PERMANENTES DE 5 O MAS AÑOS-SIN VARIEDAD	S	1,62
1700000007153878	21-009-004-00135-00003	62000	PASTOS PERMANENTES DE 5 O MAS AÑOS-SIN VARIEDAD	S	1,54
1700000007153879	21-009-004-00116-00012	62000	PASTOS PERMANENTES DE 5 O MAS AÑOS-SIN VARIEDAD	S	20,42
1700000007153880	21-009-004-00116-00030	62000	PASTOS PERMANENTES DE 5 O MAS AÑOS-SIN VARIEDAD	S	1,62
1700000007153881	21-016-011-00057-00003	62000	PASTOS PERMANENTES DE 5 O MAS AÑOS-SIN VARIEDAD	S	1,68
1700000007153882	21-016-011-00060-00002	62000	PASTOS PERMANENTES DE 5 O MAS AÑOS-SIN VARIEDAD	S	2,81
1700000007153883	21-039-003-00067-00004	62000	PASTOS PERMANENTES DE 5 O MAS AÑOS-SIN VARIEDAD	S	2,66
1700000007153884	21-039-003-00067-00001	62000	PASTOS PERMANENTES DE 5 O MAS AÑOS-SIN VARIEDAD	S	7,26
1700000007153885	21-020-004-00046-00002	62000	PASTOS PERMANENTES DE 5 O MAS AÑOS-SIN VARIEDAD	S	1,58
1700000007153886	21-020-004-00046-00007	62000	PASTOS PERMANENTES DE 5 O MAS AÑOS-SIN VARIEDAD	S	0,73
1700000007153887	21-039-005-00006-00011	62000	PASTOS PERMANENTES DE 5 O MAS AÑOS-SIN VARIEDAD	S	4,29
1700000007153888	21-039-005-00006-00012	62000	PASTOS PERMANENTES DE 5 O MAS AÑOS-SIN VARIEDAD	S	0,49
1700000007153889	21-039-005-00003-00008	62000	PASTOS PERMANENTES DE 5 O MAS AÑOS-SIN VARIEDAD	S	12,74
1700000007153890	21-039-005-00006-00013	62000	PASTOS PERMANENTES DE 5 O MAS AÑOS-SIN VARIEDAD	S	12,77
1700000007153891	21-009-004-00116-00033	62000	PASTOS PERMANENTES DE 5 O MAS AÑOS-SIN VARIEDAD	S	1,21
1700000007153892	21-039-003-00086-00004	62000	PASTOS PERMANENTES DE 5 O MAS AÑOS-SIN VARIEDAD	S	1,35
1700000007153894	21-009-003-00107-00002	62000	PASTOS PERMANENTES DE 5 O MAS AÑOS-SIN VARIEDAD	S	11,48
1700000007153895	21-016-011-00067-00015	62000	PASTOS PERMANENTES DE 5 O MAS AÑOS-SIN VARIEDAD	S	1,80

(1) Superficie declarada admisible ajustada con la superficie comprometida.
(2) Factor de penalización valorando el alcance para el tipo de compromiso.

Puede verificar la integridad de una copia de este documento mediante la lectura del código QR adjunto o mediante el acceso a la dirección <https://ws050.juntadeandalucia.es/verificarFirma> indicando el código de VERIFICACIÓN

FIRMADO POR	RAQUEL MARIA ESPIN CRESPO	18/12/2024
VERIFICACIÓN	Pk2jmBDMDBSWPSC42MTUWFP24ALUB4	PÁG. 572/2078



**Datos considerados para el Cálculo de la Carga Ganadera mínima y máxima del expediente****Recintos Determinados para el Cálculo de Garga Ganadera Mínima**

REF.	REFERENCIA SIGPAC	CULTIVO	DESCRIPCIÓN CULTIVO	SUP.	
				S/R	RESUELTA (ha)
1700000007153896	21-016-011-00067-00007	62000	PASTOS PERMANENTES DE 5 O MAS AÑOS-SIN VARIEDAD	S	10,76
1700000007153897	21-016-011-00050-00003	62000	PASTOS PERMANENTES DE 5 O MAS AÑOS-SIN VARIEDAD	S	9,16
1700000007153898	21-009-004-00239-00003	62000	PASTOS PERMANENTES DE 5 O MAS AÑOS-SIN VARIEDAD	S	0,01
1700000007153899	21-016-011-00051-00001	62000	PASTOS PERMANENTES DE 5 O MAS AÑOS-SIN VARIEDAD	S	5,87
1700000007153900	21-016-011-00055-00006	62000	PASTOS PERMANENTES DE 5 O MAS AÑOS-SIN VARIEDAD	S	1,58
1700000007153901	21-016-011-00055-00001	62000	PASTOS PERMANENTES DE 5 O MAS AÑOS-SIN VARIEDAD	S	19,26
1700000007153902	21-016-011-00051-00004	62000	PASTOS PERMANENTES DE 5 O MAS AÑOS-SIN VARIEDAD	S	6,39
1700000007153903	21-016-011-00055-00005	62000	PASTOS PERMANENTES DE 5 O MAS AÑOS-SIN VARIEDAD	S	5,23
1700000007153904	21-016-011-00055-00007	62000	PASTOS PERMANENTES DE 5 O MAS AÑOS-SIN VARIEDAD	S	8,17
1700000007153905	21-016-011-00058-00001	62000	PASTOS PERMANENTES DE 5 O MAS AÑOS-SIN VARIEDAD	S	2,31
1700000007153906	21-016-011-00058-00002	62000	PASTOS PERMANENTES DE 5 O MAS AÑOS-SIN VARIEDAD	S	0,48
1700000007153907	21-016-011-00059-00001	62000	PASTOS PERMANENTES DE 5 O MAS AÑOS-SIN VARIEDAD	S	5,09
1700000007153908	21-016-011-00057-00002	62000	PASTOS PERMANENTES DE 5 O MAS AÑOS-SIN VARIEDAD	S	2,02
1700000007153909	21-020-004-00041-00001	62000	PASTOS PERMANENTES DE 5 O MAS AÑOS-SIN VARIEDAD	S	1,28
1700000007153910	21-020-004-00042-00001	62000	PASTOS PERMANENTES DE 5 O MAS AÑOS-SIN VARIEDAD	S	4,46
1700000007153911	21-020-004-00039-00002	62000	PASTOS PERMANENTES DE 5 O MAS AÑOS-SIN VARIEDAD	S	4,18
1700000007153912	21-020-004-00040-00001	62000	PASTOS PERMANENTES DE 5 O MAS AÑOS-SIN VARIEDAD	S	0,84
1700000007153913	21-020-004-00044-00003	62000	PASTOS PERMANENTES DE 5 O MAS AÑOS-SIN VARIEDAD	S	26,76
1700000007153914	21-039-005-00006-00008	62000	PASTOS PERMANENTES DE 5 O MAS AÑOS-SIN VARIEDAD	S	8,67
1700000007153915	21-039-005-00008-00003	62000	PASTOS PERMANENTES DE 5 O MAS AÑOS-SIN VARIEDAD	S	2,26
1700000007153916	21-039-005-00005-00005	62000	PASTOS PERMANENTES DE 5 O MAS AÑOS-SIN VARIEDAD	S	10,96
1700000007153917	21-039-005-00014-00001	62000	PASTOS PERMANENTES DE 5 O MAS AÑOS-SIN VARIEDAD	S	2,24
1700000007153918	21-039-005-00016-00003	62000	PASTOS PERMANENTES DE 5 O MAS AÑOS-SIN VARIEDAD	S	1,90
1700000007153919	21-039-005-00015-00004	62000	PASTOS PERMANENTES DE 5 O MAS AÑOS-SIN VARIEDAD	S	2,32
1700000007153920	21-039-005-00004-00003	62000	PASTOS PERMANENTES DE 5 O MAS AÑOS-SIN VARIEDAD	S	9,73
1700000007153924	21-009-004-00133-00001	62000	PASTOS PERMANENTES DE 5 O MAS AÑOS-SIN VARIEDAD	S	0,37
1700000007153926	21-016-011-00067-00013	62000	PASTOS PERMANENTES DE 5 O MAS AÑOS-SIN VARIEDAD	S	0,85
1700000007153927	21-009-003-00107-00003	62000	PASTOS PERMANENTES DE 5 O MAS AÑOS-SIN VARIEDAD	S	16,16
1700000007153928	21-039-005-00004-00004	62000	PASTOS PERMANENTES DE 5 O MAS AÑOS-SIN VARIEDAD	S	9,12
1700000007153929	21-009-004-00108-00001	62000	PASTOS PERMANENTES DE 5 O MAS AÑOS-SIN VARIEDAD	S	17,09
1700000007153930	21-009-004-00116-00024	62000	PASTOS PERMANENTES DE 5 O MAS AÑOS-SIN VARIEDAD	S	0,05
1700000007153931	21-009-004-00116-00034	62000	PASTOS PERMANENTES DE 5 O MAS AÑOS-SIN VARIEDAD	S	3,32
1700000007153932	21-016-011-00067-00006	62000	PASTOS PERMANENTES DE 5 O MAS AÑOS-SIN VARIEDAD	S	0,72
1700000007153933	21-009-004-00116-00013	62000	PASTOS PERMANENTES DE 5 O MAS AÑOS-SIN VARIEDAD	S	8,14
1700000007153934	21-020-004-00046-00001	62000	PASTOS PERMANENTES DE 5 O MAS AÑOS-SIN VARIEDAD	S	11,12
1700000007153935	21-016-011-00067-00001	62000	PASTOS PERMANENTES DE 5 O MAS AÑOS-SIN VARIEDAD	S	0,30

(1) Superficie declarada admisible ajustada con la superficie comprometida.
(2) Factor de penalización valorando el alcance para el tipo de compromiso.

Puede verificar la integridad de una copia de este documento mediante la lectura del código QR adjunto o mediante el acceso a la dirección <https://ws050.juntadeandalucia.es/verificarFirma> indicando el código de VERIFICACIÓN

FIRMADO POR

RAQUEL MARIA ESPIN CRESPO

18/12/2024

VERIFICACIÓN

Pk2jmBDMDBSWPSC42MTUWFP24ALUB4

PÁG. 573/2078



**Datos considerados para el Cálculo de la Carga Ganadera mínima y máxima del expediente****Recintos Determinados para el Cálculo de Garga Ganadera Mínima**

REF.	REFERENCIA SIGPAC	CULTIVO	DESCRIPCIÓN CULTIVO	S/R	SUP. RESUELTA (ha)
1700000007153936	21-016-011-00067-00011	62000	PASTOS PERMANENTES DE 5 O MAS AÑOS-SIN VARIEDAD	S	0,83
1700000007153937	21-020-004-00044-00006	62000	PASTOS PERMANENTES DE 5 O MAS AÑOS-SIN VARIEDAD	S	14,34
1700000007153938	21-020-004-00044-00005	62000	PASTOS PERMANENTES DE 5 O MAS AÑOS-SIN VARIEDAD	S	0,73
1700000007153939	21-020-004-00045-00002	62000	PASTOS PERMANENTES DE 5 O MAS AÑOS-SIN VARIEDAD	S	17,20
1700000007153940	21-016-011-00066-00001	62000	PASTOS PERMANENTES DE 5 O MAS AÑOS-SIN VARIEDAD	S	10,57

Recintos Determinados para el Cálculo de Garga Ganadera Máxima

REF.	REFERENCIA SIGPAC	CULTIVO	DESCRIPCIÓN CULTIVO	S/R	SUP. RESUELTA (ha)
-1623093	21-009-003-00106-00002	62000	PASTOS PERMANENTES DE 5 O MAS AÑOS-SIN VARIEDAD	S	1,67
-1623092	21-009-004-00116-00016	62000	PASTOS PERMANENTES DE 5 O MAS AÑOS-SIN VARIEDAD	S	6,75
-1587009	21-020-004-00055-00002	62000	PASTOS PERMANENTES DE 5 O MAS AÑOS-SIN VARIEDAD	S	4,35
-1450105	21-009-004-00240-00003	62000	PASTOS PERMANENTES DE 5 O MAS AÑOS-SIN VARIEDAD	S	0,01
-1450104	21-009-004-00240-00002	62000	PASTOS PERMANENTES DE 5 O MAS AÑOS-SIN VARIEDAD	S	0,00
-1450103	21-009-004-00239-00008	62000	PASTOS PERMANENTES DE 5 O MAS AÑOS-SIN VARIEDAD	S	0,20
-1450102	21-009-004-00239-00007	62000	PASTOS PERMANENTES DE 5 O MAS AÑOS-SIN VARIEDAD	S	0,18
-1450095	21-009-004-00135-00031	62000	PASTOS PERMANENTES DE 5 O MAS AÑOS-SIN VARIEDAD	S	0,00
-1450093	21-009-004-00134-00008	62000	PASTOS PERMANENTES DE 5 O MAS AÑOS-SIN VARIEDAD	S	0,08
-1450092	21-009-004-00134-00006	62000	PASTOS PERMANENTES DE 5 O MAS AÑOS-SIN VARIEDAD	S	0,06
-1450090	21-009-004-00133-00002	62000	PASTOS PERMANENTES DE 5 O MAS AÑOS-SIN VARIEDAD	S	0,00
-1450088	21-009-004-00125-00003	62000	PASTOS PERMANENTES DE 5 O MAS AÑOS-SIN VARIEDAD	S	0,04
-1450087	21-009-004-00125-00001	62000	PASTOS PERMANENTES DE 5 O MAS AÑOS-SIN VARIEDAD	S	0,38
-1450077	21-009-004-00118-00009	62000	PASTOS PERMANENTES DE 5 O MAS AÑOS-SIN VARIEDAD	S	0,23
-1450073	21-009-004-00116-00003	62000	PASTOS PERMANENTES DE 5 O MAS AÑOS-SIN VARIEDAD	S	0,00
-1450072	21-009-004-00108-00015	62000	PASTOS PERMANENTES DE 5 O MAS AÑOS-SIN VARIEDAD	S	0,01
-1450071	21-009-004-00108-00014	62000	PASTOS PERMANENTES DE 5 O MAS AÑOS-SIN VARIEDAD	S	0,02
-1450070	21-009-004-00108-00013	62000	PASTOS PERMANENTES DE 5 O MAS AÑOS-SIN VARIEDAD	S	0,02
-1450069	21-009-004-00108-00011	62000	PASTOS PERMANENTES DE 5 O MAS AÑOS-SIN VARIEDAD	S	0,03
-1450068	21-009-004-00108-00010	62000	PASTOS PERMANENTES DE 5 O MAS AÑOS-SIN VARIEDAD	S	0,04
-1450067	21-009-004-00108-00007	62000	PASTOS PERMANENTES DE 5 O MAS AÑOS-SIN VARIEDAD	S	0,28
-1450066	21-009-004-00108-00005	62000	PASTOS PERMANENTES DE 5 O MAS AÑOS-SIN VARIEDAD	S	5,35
-1114981	21-020-004-00063-00004	62000	PASTOS PERMANENTES DE 5 O MAS AÑOS-SIN VARIEDAD	S	3,24
-1114977	21-020-004-00063-00003	62000	PASTOS PERMANENTES DE 5 O MAS AÑOS-SIN VARIEDAD	S	5,88
-1114974	21-020-004-00046-00010	62000	PASTOS PERMANENTES DE 5 O MAS AÑOS-SIN VARIEDAD	S	2,66
-1114971	21-020-004-00046-00009	62000	PASTOS PERMANENTES DE 5 O MAS AÑOS-SIN VARIEDAD	S	1,24
-1114963	21-020-004-00044-00008	62000	PASTOS PERMANENTES DE 5 O MAS AÑOS-SIN VARIEDAD	S	3,22
-1114962	21-016-011-00066-00005	62000	PASTOS PERMANENTES DE 5 O MAS AÑOS-SIN VARIEDAD	S	4,90
-1114961	21-016-011-00062-00002	62000	PASTOS PERMANENTES DE 5 O MAS AÑOS-SIN VARIEDAD	S	0,08

(1) Superficie declarada admisible ajustada con la superficie comprometida.
(2) Factor de penalización valorando el alcance para el tipo de compromiso.

Puede verificar la integridad de una copia de este documento mediante la lectura del código QR adjunto o mediante el acceso a la dirección <https://ws050.juntadeandalucia.es/verificarFirma> indicando el código de VERIFICACIÓN

FIRMADO POR	RAQUEL MARIA ESPIN CRESPO	18/12/2024
VERIFICACIÓN	Pk2jmBDMDBSWPSC42MTUWFP24ALUB4	PÁG. 574/2078



**Datos considerados para el Cálculo de la Carga Ganadera mínima y máxima del expediente****Recintos Determinados para el Cálculo de Garga Ganadera Máxima**

REF.	REFERENCIA SIGPAC	CULTIVO	DESCRIPCIÓN CULTIVO	SUP.	
				S/R	RESUELTA (ha)
-1114960	21-016-011-00061-00005	62000	PASTOS PERMANENTES DE 5 O MAS AÑOS-SIN VARIEDAD	S	1,36
-1114959	21-009-004-00125-00011	62000	PASTOS PERMANENTES DE 5 O MAS AÑOS-SIN VARIEDAD	S	7,40
-582835	21-020-004-00057-00003	62000	PASTOS PERMANENTES DE 5 O MAS AÑOS-SIN VARIEDAD	S	23,08
6879143	21-020-004-00056-00004	62000	PASTOS PERMANENTES DE 5 O MAS AÑOS-SIN VARIEDAD	S	50,00
1700000007153824	21-007-004-00010-00002	62000	PASTOS PERMANENTES DE 5 O MAS AÑOS-SIN VARIEDAD	S	0,47
1700000007153825	21-007-004-00010-00014	62000	PASTOS PERMANENTES DE 5 O MAS AÑOS-SIN VARIEDAD	S	15,11
1700000007153826	21-039-005-00006-00003	62000	PASTOS PERMANENTES DE 5 O MAS AÑOS-SIN VARIEDAD	S	0,00
1700000007153828	21-009-004-00116-00035	62000	PASTOS PERMANENTES DE 5 O MAS AÑOS-SIN VARIEDAD	S	1,04
1700000007153829	21-009-004-00134-00002	62000	PASTOS PERMANENTES DE 5 O MAS AÑOS-SIN VARIEDAD	S	16,27
1700000007153830	21-009-004-00134-00003	62000	PASTOS PERMANENTES DE 5 O MAS AÑOS-SIN VARIEDAD	S	1,54
1700000007153831	21-009-004-00134-00010	62000	PASTOS PERMANENTES DE 5 O MAS AÑOS-SIN VARIEDAD	S	16,14
1700000007153832	21-009-004-00117-00002	62000	PASTOS PERMANENTES DE 5 O MAS AÑOS-SIN VARIEDAD	S	2,53
1700000007153833	21-039-005-00005-00003	62000	PASTOS PERMANENTES DE 5 O MAS AÑOS-SIN VARIEDAD	S	0,94
1700000007153835	21-009-004-00116-00029	62000	PASTOS PERMANENTES DE 5 O MAS AÑOS-SIN VARIEDAD	S	0,92
1700000007153836	21-009-004-00125-00009	62000	PASTOS PERMANENTES DE 5 O MAS AÑOS-SIN VARIEDAD	S	15,00
1700000007153837	21-016-011-00064-00002	62000	PASTOS PERMANENTES DE 5 O MAS AÑOS-SIN VARIEDAD	S	3,09
1700000007153838	21-016-011-00063-00001	62000	PASTOS PERMANENTES DE 5 O MAS AÑOS-SIN VARIEDAD	S	0,18
1700000007153839	21-016-011-00089-00001	62000	PASTOS PERMANENTES DE 5 O MAS AÑOS-SIN VARIEDAD	S	0,02
1700000007153840	21-009-004-00116-00031	62000	PASTOS PERMANENTES DE 5 O MAS AÑOS-SIN VARIEDAD	S	0,34
1700000007153841	21-009-004-00135-00004	62000	PASTOS PERMANENTES DE 5 O MAS AÑOS-SIN VARIEDAD	S	1,93
1700000007153842	21-009-004-00116-00028	62000	PASTOS PERMANENTES DE 5 O MAS AÑOS-SIN VARIEDAD	S	2,21
1700000007153843	21-009-004-00135-00002	62000	PASTOS PERMANENTES DE 5 O MAS AÑOS-SIN VARIEDAD	S	1,66
1700000007153844	21-009-004-00116-00014	62000	PASTOS PERMANENTES DE 5 O MAS AÑOS-SIN VARIEDAD	S	21,15
1700000007153845	21-009-004-00116-00023	62000	PASTOS PERMANENTES DE 5 O MAS AÑOS-SIN VARIEDAD	S	0,20
1700000007153846	21-016-011-00061-00003	62000	PASTOS PERMANENTES DE 5 O MAS AÑOS-SIN VARIEDAD	S	2,92
1700000007153847	21-016-011-00062-00001	62000	PASTOS PERMANENTES DE 5 O MAS AÑOS-SIN VARIEDAD	S	2,22
1700000007153848	21-016-011-00065-00001	62000	PASTOS PERMANENTES DE 5 O MAS AÑOS-SIN VARIEDAD	S	2,92
1700000007153849	21-016-011-00066-00002	62000	PASTOS PERMANENTES DE 5 O MAS AÑOS-SIN VARIEDAD	S	11,81
1700000007153852	21-007-004-00010-00011	62000	PASTOS PERMANENTES DE 5 O MAS AÑOS-SIN VARIEDAD	S	0,00
1700000007153853	21-039-005-00006-00004	62000	PASTOS PERMANENTES DE 5 O MAS AÑOS-SIN VARIEDAD	S	0,00
1700000007153855	21-016-011-00056-00001	62000	PASTOS PERMANENTES DE 5 O MAS AÑOS-SIN VARIEDAD	S	4,80
1700000007153856	21-016-011-00067-00010	62000	PASTOS PERMANENTES DE 5 O MAS AÑOS-SIN VARIEDAD	S	5,02
1700000007153857	21-009-004-00125-00006	62000	PASTOS PERMANENTES DE 5 O MAS AÑOS-SIN VARIEDAD	S	13,72
1700000007153858	21-016-011-00061-00002	62000	PASTOS PERMANENTES DE 5 O MAS AÑOS-SIN VARIEDAD	S	4,88
1700000007153859	21-039-005-00006-00002	62000	PASTOS PERMANENTES DE 5 O MAS AÑOS-SIN VARIEDAD	S	0,12
1700000007153860	21-016-011-00068-00001	62000	PASTOS PERMANENTES DE 5 O MAS AÑOS-SIN VARIEDAD	S	0,08

(1) Superficie declarada admisible ajustada con la superficie comprometida.
(2) Factor de penalización valorando el alcance para el tipo de compromiso.

Puede verificar la integridad de una copia de este documento mediante la lectura del código QR adjunto o mediante el acceso a la dirección <https://ws050.juntadeandalucia.es/verificarFirma> indicando el código de VERIFICACIÓN

FIRMADO POR

RAQUEL MARIA ESPIN CRESPO

18/12/2024

VERIFICACIÓN

Pk2jmBDMDBSWPSC42MTUWFP24ALUB4

PÁG. 575/2078



**Datos considerados para el Cálculo de la Carga Ganadera mínima y máxima del expediente****Recintos Determinados para el Cálculo de Garga Ganadera Máxima**

REF.	REFERENCIA SIGPAC	CULTIVO	DESCRIPCIÓN CULTIVO	SUP.	
				S/R	RESUELTA (ha)
1700000007153861	21-016-011-00088-00001	62000	PASTOS PERMANENTES DE 5 O MAS AÑOS-SIN VARIEDAD	S	0,02
1700000007153862	21-039-003-00086-00003	62000	PASTOS PERMANENTES DE 5 O MAS AÑOS-SIN VARIEDAD	S	1,22
1700000007153863	21-039-005-00003-00002	62000	PASTOS PERMANENTES DE 5 O MAS AÑOS-SIN VARIEDAD	S	0,00
1700000007153864	21-016-011-00060-00003	62000	PASTOS PERMANENTES DE 5 O MAS AÑOS-SIN VARIEDAD	S	0,97
1700000007153865	21-039-005-00003-00003	62000	PASTOS PERMANENTES DE 5 O MAS AÑOS-SIN VARIEDAD	S	0,00
1700000007153866	21-016-011-00088-00002	62000	PASTOS PERMANENTES DE 5 O MAS AÑOS-SIN VARIEDAD	S	0,02
1700000007153868	21-009-004-00116-00027	62000	PASTOS PERMANENTES DE 5 O MAS AÑOS-SIN VARIEDAD	S	16,27
1700000007153869	21-009-004-00239-00004	62000	PASTOS PERMANENTES DE 5 O MAS AÑOS-SIN VARIEDAD	S	0,01
1700000007153870	21-009-006-00006-00001	62000	PASTOS PERMANENTES DE 5 O MAS AÑOS-SIN VARIEDAD	S	1,89
1700000007153871	21-009-004-00118-00002	62000	PASTOS PERMANENTES DE 5 O MAS AÑOS-SIN VARIEDAD	S	3,38
1700000007153872	21-009-004-00134-00009	62000	PASTOS PERMANENTES DE 5 O MAS AÑOS-SIN VARIEDAD	S	1,06
1700000007153873	21-009-004-00239-00001	62000	PASTOS PERMANENTES DE 5 O MAS AÑOS-SIN VARIEDAD	S	2,52
1700000007153874	21-009-004-00135-00001	62000	PASTOS PERMANENTES DE 5 O MAS AÑOS-SIN VARIEDAD	S	4,29
1700000007153876	21-009-004-00116-00015	62000	PASTOS PERMANENTES DE 5 O MAS AÑOS-SIN VARIEDAD	S	6,36
1700000007153877	21-009-004-00116-00022	62000	PASTOS PERMANENTES DE 5 O MAS AÑOS-SIN VARIEDAD	S	1,62
1700000007153878	21-009-004-00135-00003	62000	PASTOS PERMANENTES DE 5 O MAS AÑOS-SIN VARIEDAD	S	1,54
1700000007153879	21-009-004-00116-00012	62000	PASTOS PERMANENTES DE 5 O MAS AÑOS-SIN VARIEDAD	S	20,42
1700000007153880	21-009-004-00116-00030	62000	PASTOS PERMANENTES DE 5 O MAS AÑOS-SIN VARIEDAD	S	1,62
1700000007153881	21-016-011-00057-00003	62000	PASTOS PERMANENTES DE 5 O MAS AÑOS-SIN VARIEDAD	S	1,68
1700000007153882	21-016-011-00060-00002	62000	PASTOS PERMANENTES DE 5 O MAS AÑOS-SIN VARIEDAD	S	2,81
1700000007153883	21-039-003-00067-00004	62000	PASTOS PERMANENTES DE 5 O MAS AÑOS-SIN VARIEDAD	S	2,66
1700000007153884	21-039-003-00067-00001	62000	PASTOS PERMANENTES DE 5 O MAS AÑOS-SIN VARIEDAD	S	7,26
1700000007153885	21-020-004-00046-00002	62000	PASTOS PERMANENTES DE 5 O MAS AÑOS-SIN VARIEDAD	S	1,58
1700000007153886	21-020-004-00046-00007	62000	PASTOS PERMANENTES DE 5 O MAS AÑOS-SIN VARIEDAD	S	0,73
1700000007153887	21-039-005-00006-00011	62000	PASTOS PERMANENTES DE 5 O MAS AÑOS-SIN VARIEDAD	S	4,29
1700000007153888	21-039-005-00006-00012	62000	PASTOS PERMANENTES DE 5 O MAS AÑOS-SIN VARIEDAD	S	0,49
1700000007153889	21-039-005-00003-00008	62000	PASTOS PERMANENTES DE 5 O MAS AÑOS-SIN VARIEDAD	S	12,74
1700000007153890	21-039-005-00006-00013	62000	PASTOS PERMANENTES DE 5 O MAS AÑOS-SIN VARIEDAD	S	12,77
1700000007153891	21-009-004-00116-00033	62000	PASTOS PERMANENTES DE 5 O MAS AÑOS-SIN VARIEDAD	S	1,21
1700000007153892	21-039-003-00086-00004	62000	PASTOS PERMANENTES DE 5 O MAS AÑOS-SIN VARIEDAD	S	1,35
1700000007153894	21-009-003-00107-00002	62000	PASTOS PERMANENTES DE 5 O MAS AÑOS-SIN VARIEDAD	S	11,48
1700000007153895	21-016-011-00067-00015	62000	PASTOS PERMANENTES DE 5 O MAS AÑOS-SIN VARIEDAD	S	1,80
1700000007153896	21-016-011-00067-00007	62000	PASTOS PERMANENTES DE 5 O MAS AÑOS-SIN VARIEDAD	S	10,76
1700000007153897	21-016-011-00050-00003	62000	PASTOS PERMANENTES DE 5 O MAS AÑOS-SIN VARIEDAD	S	9,16
1700000007153898	21-009-004-00239-00003	62000	PASTOS PERMANENTES DE 5 O MAS AÑOS-SIN VARIEDAD	S	0,01
1700000007153899	21-016-011-00051-00001	62000	PASTOS PERMANENTES DE 5 O MAS AÑOS-SIN	S	5,87

(1) Superficie declarada admisible ajustada con la superficie comprometida.
(2) Factor de penalización valorando el alcance para el tipo de compromiso.

Puede verificar la integridad de una copia de este documento mediante la lectura del código QR adjunto o mediante el acceso a la dirección <https://ws050.juntadeandalucia.es/verificarFirma> indicando el código de VERIFICACIÓN

FIRMADO POR

RAQUEL MARIA ESPIN CRESPO

18/12/2024

VERIFICACIÓN

Pk2jmBDMDBSWPSC42MTUWFP24ALUB4

PÁG. 576/2078



**Datos considerados para el Cálculo de la Carga Ganadera mínima y máxima del expediente****Recintos Determinados para el Cálculo de Garga Ganadera Máxima**

REF.	REFERENCIA SIGPAC	CULTIVO	DESCRIPCIÓN CULTIVO	SUP.	
				S/R	RESUELTA (ha)
1700000007153900	21-016-011-00055-00006	62000	PASTOS PERMANENTES DE 5 O MAS AÑOS-SIN VARIEDAD	S	1,58
1700000007153901	21-016-011-00055-00001	62000	PASTOS PERMANENTES DE 5 O MAS AÑOS-SIN VARIEDAD	S	19,26
1700000007153902	21-016-011-00051-00004	62000	PASTOS PERMANENTES DE 5 O MAS AÑOS-SIN VARIEDAD	S	6,39
1700000007153903	21-016-011-00055-00005	62000	PASTOS PERMANENTES DE 5 O MAS AÑOS-SIN VARIEDAD	S	5,23
1700000007153904	21-016-011-00055-00007	62000	PASTOS PERMANENTES DE 5 O MAS AÑOS-SIN VARIEDAD	S	8,17
1700000007153905	21-016-011-00058-00001	62000	PASTOS PERMANENTES DE 5 O MAS AÑOS-SIN VARIEDAD	S	2,31
1700000007153906	21-016-011-00058-00002	62000	PASTOS PERMANENTES DE 5 O MAS AÑOS-SIN VARIEDAD	S	0,48
1700000007153907	21-016-011-00059-00001	62000	PASTOS PERMANENTES DE 5 O MAS AÑOS-SIN VARIEDAD	S	5,09
1700000007153908	21-016-011-00057-00002	62000	PASTOS PERMANENTES DE 5 O MAS AÑOS-SIN VARIEDAD	S	2,02
1700000007153909	21-020-004-00041-00001	62000	PASTOS PERMANENTES DE 5 O MAS AÑOS-SIN VARIEDAD	S	1,28
1700000007153910	21-020-004-00042-00001	62000	PASTOS PERMANENTES DE 5 O MAS AÑOS-SIN VARIEDAD	S	4,46
1700000007153911	21-020-004-00039-00002	62000	PASTOS PERMANENTES DE 5 O MAS AÑOS-SIN VARIEDAD	S	4,18
1700000007153912	21-020-004-00040-00001	62000	PASTOS PERMANENTES DE 5 O MAS AÑOS-SIN VARIEDAD	S	0,84
1700000007153913	21-020-004-00044-00003	62000	PASTOS PERMANENTES DE 5 O MAS AÑOS-SIN VARIEDAD	S	26,76
1700000007153914	21-039-005-00006-00008	62000	PASTOS PERMANENTES DE 5 O MAS AÑOS-SIN VARIEDAD	S	8,67
1700000007153915	21-039-005-00008-00003	62000	PASTOS PERMANENTES DE 5 O MAS AÑOS-SIN VARIEDAD	S	2,26
1700000007153916	21-039-005-00005-00005	62000	PASTOS PERMANENTES DE 5 O MAS AÑOS-SIN VARIEDAD	S	10,96
1700000007153917	21-039-005-00014-00001	62000	PASTOS PERMANENTES DE 5 O MAS AÑOS-SIN VARIEDAD	S	2,24
1700000007153918	21-039-005-00016-00003	62000	PASTOS PERMANENTES DE 5 O MAS AÑOS-SIN VARIEDAD	S	1,90
1700000007153919	21-039-005-00015-00004	62000	PASTOS PERMANENTES DE 5 O MAS AÑOS-SIN VARIEDAD	S	2,32
1700000007153920	21-039-005-00004-00003	62000	PASTOS PERMANENTES DE 5 O MAS AÑOS-SIN VARIEDAD	S	9,73
1700000007153921	21-009-004-00116-00011	62000	PASTOS PERMANENTES DE 5 O MAS AÑOS-SIN VARIEDAD	S	0,00
1700000007153922	21-009-004-00136-00001	62000	PASTOS PERMANENTES DE 5 O MAS AÑOS-SIN VARIEDAD	S	0,00
1700000007153924	21-009-004-00133-00001	62000	PASTOS PERMANENTES DE 5 O MAS AÑOS-SIN VARIEDAD	S	0,37
1700000007153926	21-016-011-00067-00013	62000	PASTOS PERMANENTES DE 5 O MAS AÑOS-SIN VARIEDAD	S	0,85
1700000007153927	21-009-003-00107-00003	62000	PASTOS PERMANENTES DE 5 O MAS AÑOS-SIN VARIEDAD	S	16,16
1700000007153928	21-039-005-00004-00004	62000	PASTOS PERMANENTES DE 5 O MAS AÑOS-SIN VARIEDAD	S	9,12
1700000007153929	21-009-004-00108-00001	62000	PASTOS PERMANENTES DE 5 O MAS AÑOS-SIN VARIEDAD	S	17,09
1700000007153930	21-009-004-00116-00024	62000	PASTOS PERMANENTES DE 5 O MAS AÑOS-SIN VARIEDAD	S	0,05
1700000007153931	21-009-004-00116-00034	62000	PASTOS PERMANENTES DE 5 O MAS AÑOS-SIN VARIEDAD	S	3,32
1700000007153932	21-016-011-00067-00006	62000	PASTOS PERMANENTES DE 5 O MAS AÑOS-SIN VARIEDAD	S	0,72
1700000007153933	21-009-004-00116-00013	62000	PASTOS PERMANENTES DE 5 O MAS AÑOS-SIN VARIEDAD	S	8,14
1700000007153934	21-020-004-00046-00001	62000	PASTOS PERMANENTES DE 5 O MAS AÑOS-SIN VARIEDAD	S	11,12
1700000007153935	21-016-011-00067-00001	62000	PASTOS PERMANENTES DE 5 O MAS AÑOS-SIN VARIEDAD	S	0,30
1700000007153936	21-016-011-00067-00011	62000	PASTOS PERMANENTES DE 5 O MAS AÑOS-SIN VARIEDAD	S	0,83
1700000007153937	21-020-004-00044-00006	62000	PASTOS PERMANENTES DE 5 O MAS AÑOS-SIN VARIEDAD	S	14,34

(1) Superficie declarada admisible ajustada con la superficie comprometida.
(2) Factor de penalización valorando el alcance para el tipo de compromiso.

Puede verificar la integridad de una copia de este documento mediante la lectura del código QR adjunto o mediante el acceso a la dirección <https://ws050.juntadeandalucia.es/verificarFirma> indicando el código de VERIFICACIÓN

FIRMADO POR

RAQUEL MARIA ESPIN CRESPO

18/12/2024

VERIFICACIÓN

Pk2jmBDMDBSWPSC42MTUWFP24ALUB4

PÁG. 577/2078



**Datos considerados para el Cálculo de la Carga Ganadera mínima y máxima del expediente****Recintos Determinados para el Cálculo de Garga Ganadera Máxima**

REF.	REFERENCIA SIGPAC	CULTIVO	DESCRIPCIÓN CULTIVO	SUP.	
				S/R	RESUELTA (ha)
170000007153938	21-020-004-00044-00005	62000	PASTOS PERMANENTES DE 5 O MAS AÑOS-SIN VARIEDAD	S	0,73
170000007153939	21-020-004-00045-00002	62000	PASTOS PERMANENTES DE 5 O MAS AÑOS-SIN VARIEDAD	S	17,20
170000007153940	21-016-011-00066-00001	62000	PASTOS PERMANENTES DE 5 O MAS AÑOS-SIN VARIEDAD	S	10,57

Incidencias de carga ganadera**INCIDENCIA DESCRIPCIÓN**

100407	Explotación solicitada no forma parte de ningún organismo de control autorizado para la producción ecológica en Andalucía o fecha de inscripción posterior al plazo establecido (Anexo I. Criterios de Subvencionabilidad. Orden 28 de marzo de 2023). Explotación:ES210090000024 Especie:OVINA Explotación:ES210090000024 Especie:CAPRINA Explotación:ES210090000024 Especie:PORCINO Explotación:ES210160000135 Especie:PORCINO Explotación:ES210200000005 Especie:BOVINA Explotación:ES210200000045 Especie:PORCINO Explotación:ES210390000008 Especie:PORCINO
--------	---

(1) Superficie declarada admisible ajustada con la superficie comprometida.
(2) Factor de penalización valorando el alcance para el tipo de compromiso.

Puede verificar la integridad de una copia de este documento mediante la lectura del código QR adjunto o mediante el acceso a la dirección <https://ws050.juntadeandalucia.es/verificarFirma> indicando el código de VERIFICACIÓN

FIRMADO POR

RAQUEL MARIA ESPIN CRESPO

18/12/2024

VERIFICACIÓN

Pk2jmBDMDBSWPSC42MTUWFP24ALUB4

PÁG. 578/2078



**APELLIDOS Y NOMBRE / RAZÓN SOCIAL**

FERNANDEZ HATO MARIA

NIF

***5271*

EXPEDIENTE

1001424

ANUALIDAD DE PAGO

1ª

IMPORTES POR ANUALIDAD

	2023	2024	2025	2026	2027
IMPORTE MÁXIMO SUBVENCIONABLE	2.032,78 €	2.032,78 €	2.032,78 €	2.032,78 €	2.032,78 €
IMPORTE MEDIO DE TRANSFERENCIA (€/ha)	247,90 €	247,90 €	247,90 €	247,90 €	247,90 €

RESUMEN DE UNIDADES

Cód	GRUPO DE PAGO	Sup. Dec. Admisible (ha)	Sup. Comprometida (ha)	Sup. ajustada compromiso (1) (ha)	% sobredec.	Sup. Resuelta (ha)	Importe Declarado	Importe Topado	Importe Resuelto	Importe tras sobredec.
429	OLIVAR	8,20		8,20	0,00	8,20	2.032,78	2.032,78	2.032,78	2.032,78
TOTAL		8,20	8,20	8,20		8,20	2.032,78	2.032,78	2.032,78	2.032,78

APLICACIÓN DE REDUCCIONES Y PENALIZACIONES

GRUPO DE PAGO	Importe Calculado	Importe prereduc.	Criterios de subvencionabilidad y compromisos	Presentación tardía	Omisión declaración	Condicionalidad	IMPORTE (Euros) RESUELTO
OLIVAR	2.032,78	2.032,78	0,00	0,00	0,00	0,00	2.032,78
TOTAL	2.032,78	2.032,78					2.032,78

RESUMEN DE PAGOS**IMPORTE (Euros)**

	RESUELTO	FEADER	MAPA	CAPADR
OLIVAR - Pago realizado	2.032,78 €	1.727,86 €	199,42 €	105,50 €

RECINTOS RESUELTOS

REF.	REFERENCIA SIGPAC	CULTIVO DESCRIPCIÓN CULTIVO	S/R G.PAGO	PEND. MEDIA (%)	SUP. DEC. ADMISIBLE (ha)	SUP. COMPROM. (ha)	SUP. AJUSTADA COMPR.(1) (ha)	SUP. CONY. SIGPAC (ha)	SUP. CERTIE (ha)	SUP. CAMPO (ha)	SUP. CAMPO DETER. CULT. DECLARADO (ha)	SUP. DEC. REDUCIDA (ha)	SUP. RESUELTA (ha)
1700000002577590	21-078-030-00025-002	101216 OLIVAR-MANZANILLA DE HUELVA	S 429	27,00	1,20	1,20	1,20		1,20			1,20	1,20
1700000002577591	21-078-030-00070-005	101216 OLIVAR-MANZANILLA DE HUELVA	S 429	24,10	1,53	1,53	1,53		1,53			1,53	1,53
1700000002577592	21-078-030-00085-002	101216 OLIVAR-MANZANILLA DE HUELVA	S 429	12,80	0,36	0,36	0,36		0,36			0,36	0,36
1700000002577593	21-078-030-00101-006	101216 OLIVAR-MANZANILLA DE HUELVA	S 429	21,30	4,19	4,19	4,19		4,19			4,19	4,19
1700000002577594	21-078-030-00115-005	101216 OLIVAR-MANZANILLA DE HUELVA	S 429	37,60	0,92	0,92	0,92		0,92			0,92	0,92

(1) Superficie declarada admisible ajustada con la superficie comprometida.
(2) Factor de penalización valorando el alcance para el tipo de compromiso.

Puede verificar la integridad de una copia de este documento mediante la lectura del código QR adjunto o mediante el acceso a la dirección <https://ws050.juntadeandalucia.es/verificarFirma> indicando el código de VERIFICACIÓN

FIRMADO POR

RAQUEL MARIA ESPIN CRESPO

18/12/2024

VERIFICACIÓN

Pk2jmBDMDBSWPSC42MTUWFP24ALUB4

PÁG. 579/2078



**APELLIDOS Y NOMBRE / RAZÓN SOCIAL**

FERNANDEZ LIANES JESUS

NIF

***2922*

EXPEDIENTE

1001674

ANUALIDAD DE PAGO

1ª

IMPORTES POR ANUALIDAD

	2023	2024	2025	2026	2027
IMPORTE MÁXIMO SUBVENCIONABLE	5.376,95 €	5.376,95 €	5.376,95 €	5.376,95 €	5.376,95 €
IMPORTE MEDIO DE TRANSFERENCIA (€/ha)	247,90 €	247,90 €	247,90 €	247,90 €	247,90 €

RESUMEN DE UNIDADES

Cód	GRUPO DE PAGO	Sup. Dec. Admisible (ha)	Sup. Comprometida (ha)	Sup. ajustada compromiso (1) (ha)	% sobredec.	Sup. Resuelta (ha)	Importe Declarado	Importe Topado	Importe Resuelto	Importe tras sobredec.
429	OLIVAR	21,69		21,69	0,00	21,69	5.376,95	5.376,95	5.376,95	5.376,95
TOTAL		21,69	21,69	21,69		21,69	5.376,95	5.376,95	5.376,95	5.376,95

APLICACIÓN DE REDUCCIONES Y PENALIZACIONES

GRUPO DE PAGO	Importe Calculado	Importe prereduc.	Criterios de subvencionabilidad y compromisos	Presentación tardía	Omisión declaración	Condicionalidad	IMPORTE (Euros) RESUELTO
OLIVAR	5.376,95	5.376,95	0,00	0,00	0,00	0,00	5.376,95
TOTAL	5.376,95	5.376,95					5.376,95

RESUMEN DE PAGOS**IMPORTE (Euros)**

	RESUELTO	FEADER	MAPA	CAPADR
OLIVAR - Pago realizado	5.376,95 €	4.570,41 €	527,48 €	279,06 €

RECINTOS RESUELTOS

REF.	REFERENCIA SIGPAC	CULTIVO	DESCRIPCIÓN CULTIVO	S/R G.PAGO	PEND. MEDIA (%)	SUP. DEC. ADMISIBLE (ha)	SUP. COMPROM. (ha)	SUP. AJUSTADA COMPR.(1) (ha)	SUP. CONY. SIGPAC (ha)	SUP. CERTIE (ha)	SUP. CAMPO (ha)	SUP. CAMPO DETER. CULT. DECLARADO (ha)	SUP. DEC. REDUCIDA (ha)	SUP. RESUELTA (ha)
1700000003492409	21-051-002-00118-002	101007	OLIVAR-MANZANILLA	S 429	40,00	0,04	0,04	0,04		0,04			0,04	0,04
1700000003492410	21-051-002-00119-002	101007	OLIVAR-MANZANILLA	S 429	35,30	18,42	18,42	18,42		18,42			18,42	18,42
1700000003492411	21-051-002-00118-003	101007	OLIVAR-MANZANILLA	S 429	42,80	1,40	1,40	1,40		1,40			1,40	1,40
1700000003492412	21-051-002-00119-012	101007	OLIVAR-MANZANILLA	S 429	24,00	1,73	1,73	1,73		1,73			1,73	1,73
1700000003492413	21-051-002-00118-004	101007	OLIVAR-MANZANILLA	S 429	29,40	0,06	0,06	0,06		0,06			0,06	0,06
1700000003492414	21-051-002-00118-005	101007	OLIVAR-MANZANILLA	S 429	15,20	0,04	0,04	0,04		0,04			0,04	0,04

(1) Superficie declarada admisible ajustada con la superficie comprometida.
(2) Factor de penalización valorando el alcance para el tipo de compromiso.

Puede verificar la integridad de una copia de este documento mediante la lectura del código QR adjunto o mediante el acceso a la dirección <https://ws050.juntadeandalucia.es/verificarFirma> indicando el código de VERIFICACIÓN

FIRMADO POR

RAQUEL MARIA ESPIN CRESPO

18/12/2024

VERIFICACIÓN

Pk2jmBDMDBSWPSC42MTUWFP24ALUB4

PÁG. 580/2078



**APELLIDOS Y NOMBRE / RAZÓN SOCIAL**

FERNANDEZ LOPEZ NAZARET

NIF

***9378*

EXPEDIENTE

1162150

ANUALIDAD DE PAGO

1ª

IMPORTES POR ANUALIDAD

	2023	2024	2025	2026	2027
IMPORTE MÁXIMO SUBVENCIONABLE	3.284,69 €	3.284,69 €	3.284,69 €	3.284,69 €	3.284,69 €
IMPORTE MEDIO DE TRANSFERENCIA (€/ha)	216,24 €	216,24 €	216,24 €	216,24 €	216,24 €

RESUMEN DE UNIDADES

Cód	GRUPO DE PAGO	Sup. Dec. Admisible (ha)	Sup. Comprometida (ha)	Sup. ajustada compromiso (1) (ha)	% sobredec.	Sup. Resuelta (ha)	Importe Declarado	Importe Topado	Importe Resuelto	Importe tras sobredec.
432	FRUTALES SECANO	27,69		15,19	0,00	15,19	3.284,69	3.284,69	3.284,69	3.284,69
TOTAL		27,69	15,19	15,19		15,19	3.284,69	3.284,69	3.284,69	3.284,69

APLICACIÓN DE REDUCCIONES Y PENALIZACIONES

GRUPO DE PAGO	Importe Calculado	Importe prereduc.	Criterios de subvencionabilidad y compromisos	Presentación tardía	Omisión declaración	Condicionalidad	IMPORTE (Euros) RESUELTO
FRUTALES SECANO	3.284,69	3.284,69	0,00	0,00	0,00	0,00	3.284,69
TOTAL	3.284,69	3.284,69					3.284,69

RESUMEN DE PAGOS**IMPORTE (Euros)**

	RESUELTO	FEADER	MAPA	CAPADR
FRUTALES SECANO - Pago realizado	3.284,69 €	2.791,99 €	322,23 €	170,47 €

RECINTOS RESUELTOS

REF.	REFERENCIA SIGPAC	CULTIVO DESCRIPCIÓN CULTIVO	S/R G.PAGO	PEND. MEDIA (%)	SUP. DEC. ADMISIBLE (ha)	SUP. COMPROM. (ha)	SUP. AJUSTADA COMPR.(1) (ha)	SUP. CONY. SIGPAC (ha)	SUP. CERTIE (ha)	SUP. CAMPO (ha)	SUP. CAMPO DETER. CULT. DECLARADO (ha)	SUP. DEC. REDUCIDA (ha)	SUP. RESUELTA (ha)
-117529	21-008-008-00116-012	117090 CASTAÑOS-PELONA	S 432	23,30	5,42	5,42	5,42	5,42	5,42	5,42	5,42	5,42	5,42
1700000004602177	21-008-008-00116-001	117090 CASTAÑOS-PELONA	S 432	22,90	13,03	0,81	0,81	0,81	13,84			0,81	0,81
1700000004602187	21-051-001-00095-002	117090 CASTAÑOS-PELONA	S 432	24,70	6,49	6,49	6,49	6,49	6,49			6,49	6,49
1700000004602188	21-051-001-00111-002	117090 CASTAÑOS-PELONA	S 432	26,60	2,01	2,01	2,01	2,01	2,01			2,01	2,01
1700000004602193	21-008-008-00116-007	117090 CASTAÑOS-PELONA	S 432	19,80	0,74	0,46	0,46	0,46	1,20			0,46	0,46

INCIDENCIAS**INCIDENCIA DESCRIPCIÓN**

4272 Verifica que las líneas de declaración de las Solicitudes Únicas no tienen solapes con la capa de Retroactividad Gráfica (ambas de la misma campaña) a nivel de expediente/línea de declaración gráfica de la solicitud.
Ref:1700000004602177 Recinto:21-008-008-00116-00001 Cultivo: - Agregado de la referencia del recinto.:0 Zona de la referencia del recinto.:0 Superficie solapada.:0,09 Id. Incid.:101074634

(1) Superficie declarada admisible ajustada con la superficie comprometida.
(2) Factor de penalización valorando el alcance para el tipo de compromiso.

Puede verificar la integridad de una copia de este documento mediante la lectura del código QR adjunto o mediante el acceso a la dirección <https://ws050.juntadeandalucia.es/verificarFirma> indicando el código de VERIFICACIÓN

FIRMADO POR

RAQUEL MARIA ESPIN CRESPO

18/12/2024

VERIFICACIÓN

Pk2jmBDMDBSWPSC42MTUWFP24ALUB4

PÁG. 581/2078





APELLIDOS Y NOMBRE / RAZÓN SOCIAL

FERNANDEZ LOPEZ SALVADOR

NIF
****1425*

EXPEDIENTE
1159641

ANUALIDAD DE PAGO
1ª

IMPORTES POR ANUALIDAD

	2023	2024	2025	2026	2027
IMPORTE MÁXIMO SUBVENCIONABLE	1.453,13 €	1.453,13 €	1.453,13 €	1.453,13 €	1.453,13 €
IMPORTE MEDIO DE TRANSFERENCIA (€/ha)	216,24 €	216,24 €	216,24 €	216,24 €	216,24 €

RESUMEN DE UNIDADES

Cód	GRUPO DE PAGO	Sup. Dec. Admisible (ha)	Sup. Comprometida (ha)	Sup. ajustada compromiso (1) (ha)	% sobredec.	Sup. Resuelta (ha)	Importe Declarado	Importe Topado	Importe Resuelto	Importe tras sobredec.
432	FRUTALES SECANO	6,72		6,72	0,00	6,72	1.453,13	1.453,13	1.453,13	1.453,13
TOTAL		6,72	6,72	6,72		6,72	1.453,13	1.453,13	1.453,13	1.453,13

APLICACIÓN DE REDUCCIONES Y PENALIZACIONES

GRUPO DE PAGO	Importe Calculado	Importe prereduc.	Criterios de subvencionabilidad y compromisos	Presentación tardía	Omisión declaración	Condicionalidad	IMPORTE (Euros) RESUELTO
FRUTALES SECANO	1.453,13	1.453,13	0,00	0,00	0,00	0,00	1.453,13
TOTAL	1.453,13	1.453,13					1.453,13

RESUMEN DE PAGOS

	IMPORTE (Euros)			
	RESUELTO	FEADER	MAPA	CAPADR
FRUTALES SECANO - Pago realizado	1.453,13 €	1.235,16 €	142,55 €	75,42 €

RECINTOS RESUELTOS

REF.	REFERENCIA SIGPAC	CULTIVO	DESCRIPCIÓN CULTIVO	S/R G.PAGO	PEND. MEDIA (%)	SUP. DEC. ADMISIBLE (ha)	SUP. COMPROM. (ha)	SUP. AJUSTADA COMPROM. (1) (ha)	SUP. CONY. SIGPAC (ha)	SUP. CERTIE (ha)	SUP. CAMPO (ha)	SUP. CAMPO DETER. CULT. DECLARADO (ha)	SUP. DEC. REDUCIDA (ha)	SUP. RESUELTA (ha)
1700000004655098	21-070-006-00008-003	117129	CASTAÑOS-TEMPRANA	S 432	41,00	1,23	1,23	1,23	1,23	1,23			1,23	1,23
1700000004655099	21-070-005-00191-002	117129	CASTAÑOS-TEMPRANA	S 432	41,70	1,64	1,64	1,64	1,64	1,64			1,64	1,64
1700000004655101	21-070-005-00191-004	117129	CASTAÑOS-TEMPRANA	S 432	29,40	0,35	0,35	0,35	0,35	0,35			0,35	0,35
1700000004655102	21-070-005-00191-003	117129	CASTAÑOS-TEMPRANA	S 432	32,10	3,50	3,50	3,50	3,50	3,50			3,50	3,50

(1) Superficie declarada admisible ajustada con la superficie comprometida.
(2) Factor de penalización valorando el alcance para el tipo de compromiso.

Puede verificar la integridad de una copia de este documento mediante la lectura del código QR adjunto o mediante el acceso a la dirección <https://ws050.juntadeandalucia.es/verificarFirma> indicando el código de VERIFICACIÓN

FIRMADO POR	RAQUEL MARIA ESPIN CRESPO	18/12/2024	
VERIFICACIÓN	Pk2jmBDMDBSWPSC42MTUWFP24ALUB4	PÁG. 582/2078	

**APELLIDOS Y NOMBRE / RAZÓN SOCIAL**

FERNANDEZ MARTIN MARIA JOSEFA

NIF

***7478*

EXPEDIENTE

1040898

ANUALIDAD DE PAGO

1ª

IMPORTES POR ANUALIDAD

	2023	2024	2025	2026	2027
IMPORTE MÁXIMO SUBVENCIONABLE	1.594,00 €	1.594,00 €	1.594,00 €	1.594,00 €	1.594,00 €
IMPORTE MEDIO DE TRANSFERENCIA (€/ha)	247,90 €	247,90 €	247,90 €	247,90 €	247,90 €

RESUMEN DE UNIDADES

Cód	GRUPO DE PAGO	Sup. Dec. Admisible (ha)	Sup. Comprometida (ha)	Sup. ajustada compromiso (1) (ha)	% sobredec.	Sup. Resuelta (ha)	Importe Declarado	Importe Topado	Importe Resuelto	Importe tras sobredec.
429	OLIVAR	6,46		6,43	0,00	6,43	1.594,00	1.594,00	1.594,00	1.594,00
TOTAL		6,46	6,43	6,43		6,43	1.594,00	1.594,00	1.594,00	1.594,00

APLICACIÓN DE REDUCCIONES Y PENALIZACIONES

GRUPO DE PAGO	Importe Calculado	Importe prereduc.	Criterios de subvencionabilidad y compromisos	Presentación tardía	Omisión declaración	Condicionalidad	IMPORTE (Euros) RESUELTO
OLIVAR	1.594,00	1.594,00	0,00	0,00	0,00	0,00	1.594,00
TOTAL	1.594,00	1.594,00					1.594,00

RESUMEN DE PAGOS**IMPORTE (Euros)**

	RESUELTO	FEADER	MAPA	CAPADR
OLIVAR - Pago realizado	1.594,00 €	1.354,90 €	156,37 €	82,73 €

RECINTOS RESUELTOS

REF.	REFERENCIA SIGPAC	CULTIVO	DESCRIPCIÓN CULTIVO	S/R G.PAGO	PEND. MEDIA (%)	SUP. DEC. ADMISIBLE (ha)	SUP. COMPROM. (ha)	SUP. AJUSTADA COMPR.(1) (ha)	SUP. CONY. SIGPAC (ha)	SUP. CERTIE (ha)	SUP. CAMPO (ha)	SUP. CAMPO DETER. CULT. DECLARADO (ha)	SUP. DEC. REDUCIDA (ha)	SUP. RESUELTA (ha)
170000005838474	21-016-007-00011-002	101216	OLIVAR-MANZANILLA DE HUELVA	S 429	7,80	2,51	2,51	2,51	2,51	2,51			2,51	2,51
170000005838481	21-016-007-00007-001	101216	OLIVAR-MANZANILLA DE HUELVA	S 429	13,10	2,93	2,93	2,93	2,93	2,93			2,93	2,93
170000005838494	21-016-007-09001-004	101216	OLIVAR-MANZANILLA DE HUELVA	S 429	15,10	0,02	0,02	0,02	0,02	0,02			0,02	0,02
170000005838495	21-016-007-00007-007	101216	OLIVAR-MANZANILLA DE HUELVA	S 429	10,50	0,54	0,51	0,51	0,51	0,51			0,51	0,51
170000005838496	21-016-007-00008-003	101216	OLIVAR-MANZANILLA DE HUELVA	S 429	19,30	0,46	0,46	0,46	0,46	0,46			0,46	0,46

(1) Superficie declarada admisible ajustada con la superficie comprometida.
(2) Factor de penalización valorando el alcance para el tipo de compromiso.Puede verificar la integridad de una copia de este documento mediante la lectura del código QR adjunto o mediante el acceso a la dirección <https://ws050.juntadeandalucia.es/verificarFirma> indicando el código de VERIFICACIÓN

FIRMADO POR

RAQUEL MARIA ESPIN CRESPO

18/12/2024

VERIFICACIÓN

Pk2jmBDMDBSWPSC42MTUWFP24ALUB4

PÁG. 583/2078



**APELLIDOS Y NOMBRE / RAZÓN SOCIAL**

FERNANDEZ MORENO JOSE MANUEL

NIF

***7515*

EXPEDIENTE

1001407

ANUALIDAD DE PAGO

1ª

IMPORTES POR ANUALIDAD

	2023	2024	2025	2026	2027
IMPORTE MÁXIMO SUBVENCIONABLE	716,43 €	716,43 €	716,43 €	716,43 €	716,43 €
IMPORTE MEDIO DE TRANSFERENCIA (€/ha)	247,90 €	247,90 €	247,90 €	247,90 €	247,90 €

RESUMEN DE UNIDADES

Cód	GRUPO DE PAGO	Sup. Dec. Admisible (ha)	Sup. Comprometida (ha)	Sup. ajustada compromiso (1) (ha)	% sobredec.	Sup. Resuelta (ha)	Importe Declarado	Importe Topado	Importe Resuelto	Importe tras sobredec.
429	OLIVAR	2,89		2,89	0,00	2,89	716,43	716,43	716,43	716,43
TOTAL		2,89	2,89	2,89		2,89	716,43	716,43	716,43	716,43

APLICACIÓN DE REDUCCIONES Y PENALIZACIONES

GRUPO DE PAGO	Importe Calculado	Importe prereduc.	Criterios de subvencionabilidad y compromisos	Presentación tardía	Omisión declaración	Condicionalidad	IMPORTE (Euros) RESUELTO
OLIVAR	716,43	716,43	0,00	0,00	0,00	0,00	716,43
TOTAL	716,43	716,43					716,43

RESUMEN DE PAGOS**IMPORTE (Euros)**

	RESUELTO	FEADER	MAPA	CAPADR
OLIVAR - Pago realizado	716,43 €	608,97 €	70,28 €	37,18 €

RECINTOS RESUELTOS

REF.	REFERENCIA SIGPAC	CULTIVO	DESCRIPCIÓN CULTIVO	S/R	G.PAGO	PEND. MEDIA (%)	SUP. DEC. ADMISIBLE (ha)	SUP. COMPROM. (ha)	SUP. AJUSTADA COMPR.(1) (ha)	SUP. CONY. SIGPAC (ha)	SUP. CERTIE (ha)	SUP. CAMPO (ha)	SUP. CAMPO DETER. CULT. DECLARADO (ha)	SUP. DEC. REDUCIDA (ha)	SUP. RESUELTA (ha)
1700000002577799	21-078-030-00080-004	101216	OLIVAR-MANZANILLA DE HUELVA	S	429	17,80	2,89	2,89	2,89		2,89			2,89	2,89

(1) Superficie declarada admisible ajustada con la superficie comprometida.
(2) Factor de penalización valorando el alcance para el tipo de compromiso.

Puede verificar la integridad de una copia de este documento mediante la lectura del código QR adjunto o mediante el acceso a la dirección <https://ws050.juntadeandalucia.es/verificarFirma> indicando el código de VERIFICACIÓN

FIRMADO POR

RAQUEL MARIA ESPIN CRESPO

18/12/2024

VERIFICACIÓN

Pk2jmBDMDBSWPSC42MTUWFP24ALUB4

PÁG. 584/2078



**APELLIDOS Y NOMBRE / RAZÓN SOCIAL**

Fernández Moreno José Manuel

NIF

****0904*

EXPEDIENTE

1281349

ANUALIDAD DE PAGO

1ª

IMPORTE POR ANUALIDAD

	2023	2024	2025	2026	2027
IMPORTE MÁXIMO SUBVENCIONABLE	8.203,95 €	8.203,95 €	8.203,95 €	8.203,95 €	8.203,95 €
IMPORTE MEDIO DE TRANSFERENCIA (€/ha)	98,56 €	98,56 €	98,56 €	98,56 €	98,56 €

RESUMEN DE UNIDADES

Cód	GRUPO DE PAGO	Sup. Dec. Admisible (ha)	Sup. Comprometida (ha)	Sup. ajustada compromiso (1) (ha)	% sobredec.	Sup. Resuelta (ha)	Importe Declarado	Importe Topado	Importe Resuelto	Importe tras sobredec.
428	PASTOS ASOCIADOS A GANADERÍA ECOLÓGICA	91,58		75,00	0,00	75,00	6.161,25	6.161,25	6.161,25	6.161,25
429	OLIVAR	8,24		8,24	0,00	8,24	2.042,70	2.042,70	2.042,70	2.042,70
TOTAL		99,82	83,24	83,24		83,24	8.203,95	8.203,95	8.203,95	8.203,95

APLICACIÓN DE REDUCCIONES Y PENALIZACIONES

GRUPO DE PAGO	Importe Calculado	Importe prereduc.	Criterios de subvencionabilidad y compromisos	Presentación tardía	Omisión declaración	Condicionabilidad	IMPORTE (Euros) RESUELTO
OLIVAR	2.042,70	2.042,70	0,00	0,00	0,00	0,00	2.042,70
PASTOS ASOCIADOS A GANADERÍA	6.161,25	6.161,25	0,00	0,00	0,00	0,00	6.161,25
TOTAL	8.203,95	8.203,95					8.203,95

RESUMEN DE PAGOS

	RESUELTO	FEADER	MAPA	CAPADR
OLIVAR - Pago realizado	2.042,70 €	1.736,30 €	200,39 €	106,01 €
PASTOS ASOCIADOS A GANADERÍA ECOLÓGICA - Pago realizado	6.161,25 €	5.237,06 €	604,42 €	319,77 €
TOTAL	8.203,95 €	6.973,36 €	804,81 €	425,78 €

RECINTOS RESUELTOS

REF.	REFERENCIA SIGPAC	CULTIVO DESCRIPCIÓN CULTIVO	S/R G.PAGO	PEND. MEDIA (%)	SUP. DEC. ADMISIBLE (ha)	SUP. COMPROM. (ha)	SUP. AJUSTADA COMPR.(1) (ha)	SUP. CONV. SIGPAC (ha)	SUP. CERTIF. (ha)	SUP. CAMPO (ha)	SUP. CAMPO DETER. CULT. DECLARADO (ha)	SUP. DEC. REDUCIDA (ha)	SUP. RESUELTA (ha)
1700000005969005	21-051-001-00097-002	62000 PASTOS PERMANENTES DE 5 O MAS AÑOS-SIN VARIEDAD	S 428	28,00	1,91	1,91	1,91		2,25			1,91	1,91
1700000005969008	21-051-001-00097-001	62000 PASTOS PERMANENTES DE 5 O MAS AÑOS-SIN VARIEDAD	S 428	27,20	11,38	11,38	11,38		13,39			11,38	11,38
1700000005969014	21-051-001-00084-002	62000 PASTOS PERMANENTES DE 5 O MAS AÑOS-SIN VARIEDAD	S 428	30,00	53,62	53,62	53,62		53,62			53,62	53,62
1700000005969021	21-028-001-00048-004	62000 PASTOS PERMANENTES DE 5 O MAS AÑOS-SIN VARIEDAD	S 428	2,00	0,39	0,39	0,39		0,39			0,39	0,39
1700000005969023	21-028-002-00058-002	62000 PASTOS PERMANENTES DE 5 O MAS AÑOS-SIN VARIEDAD	S 428	13,90	11,85	11,85	11,85		11,85			11,85	11,85
1700000005969024	21-028-001-00045-001	62000 PASTOS PERMANENTES DE 5 O MAS AÑOS-SIN VARIEDAD	S 428	16,20	4,03	4,03	4,03		4,03			4,03	4,03
1700000005969026	21-028-001-00046-002	62000 PASTOS PERMANENTES DE 5 O MAS AÑOS-SIN VARIEDAD	S 428	9,80	8,40	8,40	8,40		8,40			8,40	8,40
-706024	21-028-001-00020-007	101124 OLIVAR-GORDAL	S 429	34,90	0,06	0,06	0,06		0,06			0,06	0,06
-437775	21-028-001-00048-010	101002 OLIVAR-SEVILLÍ	S 429	12,60	5,32	5,32	5,32		5,32			5,32	5,32
1700000005968996	21-028-001-00048-008	101124 OLIVAR-GORDAL	S 429	21,60	0,32	0,32	0,32		0,32			0,32	0,32
1700000005968997	21-028-001-00048-009	101002 OLIVAR-SEVILLÍ	S 429	37,20	0,29	0,29	0,29		0,29			0,29	0,29
1700000005968998	21-028-001-00048-003	101124 OLIVAR-GORDAL	S 429	7,50	0,60	0,60	0,60		0,60			0,60	0,60
1700000005968999	21-028-001-00031-005	101124 OLIVAR-GORDAL	S 429	13,20	1,31	1,31	1,31		1,31			1,31	1,31
1700000005969003	21-028-001-00048-007	101124 OLIVAR-GORDAL	S 429	26,10	0,10	0,10	0,10		0,10			0,10	0,10
1700000005969004	21-028-001-00048-001	101124 OLIVAR-GORDAL	S 429	15,40	0,24	0,24	0,24		0,24			0,24	0,24

(1) Superficie declarada admisible ajustada con la superficie comprometida.
(2) Factor de penalización valorando el alcance para el tipo de compromiso.Puede verificar la integridad de una copia de este documento mediante la lectura del código QR adjunto o mediante el acceso a la dirección <https://ws050.juntadeandalucia.es/verificarFirma> indicando el código de VERIFICACIÓN

FIRMADO POR

RAQUEL MARIA ESPIN CRESPO

18/12/2024

VERIFICACIÓN

Pk2jmBDMDBSWPSC42MTUWFP24ALUB4

PÁG. 585/2078



**INCIDENCIAS****INCIDENCIA DESCRIPCIÓN**

- 100407 Explotación solicitada no forma parte de ningún organismo de control autorizado para la producción ecológica en Andalucía o fecha de inscripción posterior al plazo establecido (Anexo I. Criterios de Subvencionabilidad. Orden 28 de marzo de 2023).
Explotación:ES21028000084 Especie:PORCINO
Explotación:ES210510000107 Especie:PORCINO
- 100411 Recinto no admisible por no estar asociado en SIGGAN a una explotación ganadera (Artículo 10 de la Orden de 28 de marzo de 2023).
Ref:1700000005968994 Recinto:21-028-001-00020-00001 Cultivo:62000 PASTOS PERMANENTES DE 5 O MAS AÑOS-SIN VARIEDAD Secano
Ref:1700000005969006 Recinto:21-028-001-00020-00002 Cultivo:62000 PASTOS PERMANENTES DE 5 O MAS AÑOS-SIN VARIEDAD Secano
Ref:1700000005969011 Recinto:21-028-001-00020-00006 Cultivo:62000 PASTOS PERMANENTES DE 5 O MAS AÑOS-SIN VARIEDAD Secano
Ref:1700000005969020 Recinto:21-028-002-00037-00001 Cultivo:62000 PASTOS PERMANENTES DE 5 O MAS AÑOS-SIN VARIEDAD Secano
Ref:1700000005969016 Recinto:21-028-005-00044-00001 Cultivo:62000 PASTOS PERMANENTES DE 5 O MAS AÑOS-SIN VARIEDAD Secano
Ref:1700000005969019 Recinto:21-028-005-00045-00001 Cultivo:62000 PASTOS PERMANENTES DE 5 O MAS AÑOS-SIN VARIEDAD Secano
Ref:1700000005969018 Recinto:21-028-005-00066-00001 Cultivo:62000 PASTOS PERMANENTES DE 5 O MAS AÑOS-SIN VARIEDAD Secano
- 100424 Solicita recinto que no está comprometido para la operación.
Ref:1700000005968994 Recinto:21-028-001-00020-00001 Cultivo:62000 PASTOS PERMANENTES DE 5 O MAS AÑOS-SIN VARIEDAD Secano
Ref:1700000005969006 Recinto:21-028-001-00020-00002 Cultivo:62000 PASTOS PERMANENTES DE 5 O MAS AÑOS-SIN VARIEDAD Secano
Ref:1700000005969011 Recinto:21-028-001-00020-00006 Cultivo:62000 PASTOS PERMANENTES DE 5 O MAS AÑOS-SIN VARIEDAD Secano
Ref:1700000005969020 Recinto:21-028-002-00037-00001 Cultivo:62000 PASTOS PERMANENTES DE 5 O MAS AÑOS-SIN VARIEDAD Secano
Ref:1700000005969016 Recinto:21-028-005-00044-00001 Cultivo:62000 PASTOS PERMANENTES DE 5 O MAS AÑOS-SIN VARIEDAD Secano
Ref:1700000005969019 Recinto:21-028-005-00045-00001 Cultivo:62000 PASTOS PERMANENTES DE 5 O MAS AÑOS-SIN VARIEDAD Secano
Ref:1700000005969018 Recinto:21-028-005-00066-00001 Cultivo:62000 PASTOS PERMANENTES DE 5 O MAS AÑOS-SIN VARIEDAD Secano

Datos considerados para el Cálculo de la Carga Ganadera mínima y máxima del expediente

Explotación	Especie	Inscrito en Sipea y Admisible	Ugm Calculada para CG Mínima	Ugm Calculada para CG Máxima
ES21028000084	BOVINA	SI	22,34	22,34
ES21028000084	PORCINO	NO	0,00	1,65
ES210510000107	BOVINA	SI	6,25	6,25
ES210510000107	PORCINO	NO	0,00	0,00
			28,59	30,24

Superficie determinada para Cálculo Carga Ganadera Mínima: 95,92 ha

Superficie determinada para Cálculo Carga Ganadera Máxima: 95,92 ha

Carga Ganadera Mínima Expediente: 0,30 ugm/ha

Carga Ganadera Máxima Expediente: 0,32 ugm/ha

Recintos Determinados para el Cálculo de Garga Ganadera Mínima

REF.	REFERENCIA SIGPAC	CULTIVO	DESCRIPCIÓN CULTIVO	S/R	SUP. RESUELTA (ha)
1700000005968994	21-028-001-00020-00001	62000	PASTOS PERMANENTES DE 5 O MAS AÑOS-SIN VARIEDAD	S	0,08
1700000005969005	21-051-001-00097-00002	62000	PASTOS PERMANENTES DE 5 O MAS AÑOS-SIN VARIEDAD	S	1,91
1700000005969006	21-028-001-00020-00002	62000	PASTOS PERMANENTES DE 5 O MAS AÑOS-SIN VARIEDAD	S	0,12
1700000005969008	21-051-001-00097-00001	62000	PASTOS PERMANENTES DE 5 O MAS AÑOS-SIN VARIEDAD	S	11,38
1700000005969011	21-028-001-00020-00006	62000	PASTOS PERMANENTES DE 5 O MAS AÑOS-SIN VARIEDAD	S	0,07
1700000005969014	21-051-001-00084-00002	62000	PASTOS PERMANENTES DE 5 O MAS AÑOS-SIN	S	53,62

(1) Superficie declarada admisible ajustada con la superficie comprometida.
(2) Factor de penalización valorando el alcance para el tipo de compromiso.Puede verificar la integridad de una copia de este documento mediante la lectura del código QR adjunto o mediante el acceso a la dirección <https://ws050.juntadeandalucia.es/verificarFirma> indicando el código de VERIFICACIÓN

FIRMADO POR

RAQUEL MARIA ESPIN CRESPO

18/12/2024

VERIFICACIÓN

Pk2jmBDMDBSWPSC42MTUWFP24ALUB4

PÁG. 586/2078



**Datos considerados para el Cálculo de la Carga Ganadera mínima y máxima del expediente****Recintos Determinados para el Cálculo de Garga Ganadera Mínima**

REF.	REFERENCIA SIGPAC	CULTIVO	DESCRIPCIÓN CULTIVO	SUP.	
				S/R	RESUELTA (ha)
1700000005969016	21-028-005-00044-00001	62000	PASTOS PERMANENTES DE 5 O MAS AÑOS-SIN VARIEDAD	S	1,80
1700000005969018	21-028-005-00066-00001	62000	PASTOS PERMANENTES DE 5 O MAS AÑOS-SIN VARIEDAD	S	0,30
1700000005969019	21-028-005-00045-00001	62000	PASTOS PERMANENTES DE 5 O MAS AÑOS-SIN VARIEDAD	S	1,10
1700000005969020	21-028-002-00037-00001	62000	PASTOS PERMANENTES DE 5 O MAS AÑOS-SIN VARIEDAD	S	0,87
1700000005969021	21-028-001-00048-00004	62000	PASTOS PERMANENTES DE 5 O MAS AÑOS-SIN VARIEDAD	S	0,39
1700000005969023	21-028-002-00058-00002	62000	PASTOS PERMANENTES DE 5 O MAS AÑOS-SIN VARIEDAD	S	11,85
1700000005969024	21-028-001-00045-00001	62000	PASTOS PERMANENTES DE 5 O MAS AÑOS-SIN VARIEDAD	S	4,03
1700000005969026	21-028-001-00046-00002	62000	PASTOS PERMANENTES DE 5 O MAS AÑOS-SIN VARIEDAD	S	8,40

Recintos Determinados para el Cálculo de Garga Ganadera Máxima

REF.	REFERENCIA SIGPAC	CULTIVO	DESCRIPCIÓN CULTIVO	SUP.	
				S/R	RESUELTA (ha)
1700000005968994	21-028-001-00020-00001	62000	PASTOS PERMANENTES DE 5 O MAS AÑOS-SIN VARIEDAD	S	0,08
1700000005969005	21-051-001-00097-00002	62000	PASTOS PERMANENTES DE 5 O MAS AÑOS-SIN VARIEDAD	S	1,91
1700000005969006	21-028-001-00020-00002	62000	PASTOS PERMANENTES DE 5 O MAS AÑOS-SIN VARIEDAD	S	0,12
1700000005969008	21-051-001-00097-00001	62000	PASTOS PERMANENTES DE 5 O MAS AÑOS-SIN VARIEDAD	S	11,38
1700000005969011	21-028-001-00020-00006	62000	PASTOS PERMANENTES DE 5 O MAS AÑOS-SIN VARIEDAD	S	0,07
1700000005969014	21-051-001-00084-00002	62000	PASTOS PERMANENTES DE 5 O MAS AÑOS-SIN VARIEDAD	S	53,62
1700000005969016	21-028-005-00044-00001	62000	PASTOS PERMANENTES DE 5 O MAS AÑOS-SIN VARIEDAD	S	1,80
1700000005969018	21-028-005-00066-00001	62000	PASTOS PERMANENTES DE 5 O MAS AÑOS-SIN VARIEDAD	S	0,30
1700000005969019	21-028-005-00045-00001	62000	PASTOS PERMANENTES DE 5 O MAS AÑOS-SIN VARIEDAD	S	1,10
1700000005969020	21-028-002-00037-00001	62000	PASTOS PERMANENTES DE 5 O MAS AÑOS-SIN VARIEDAD	S	0,87
1700000005969021	21-028-001-00048-00004	62000	PASTOS PERMANENTES DE 5 O MAS AÑOS-SIN VARIEDAD	S	0,39
1700000005969023	21-028-002-00058-00002	62000	PASTOS PERMANENTES DE 5 O MAS AÑOS-SIN VARIEDAD	S	11,85
1700000005969024	21-028-001-00045-00001	62000	PASTOS PERMANENTES DE 5 O MAS AÑOS-SIN VARIEDAD	S	4,03
1700000005969026	21-028-001-00046-00002	62000	PASTOS PERMANENTES DE 5 O MAS AÑOS-SIN VARIEDAD	S	8,40

Incidencias de carga ganadera**INCIDENCIA DESCRIPCIÓN**

100407	Explotación solicitada no forma parte de ningún organismo de control autorizado para la producción ecológica en Andalucía o fecha de inscripción posterior al plazo establecido (Anexo I. Criterios de Subvencionabilidad. Orden 28 de marzo de 2023). Explotación:ES210280000084 Especie:PORCINO Explotación:ES210510000107 Especie:PORCINO
--------	--

(1) Superficie declarada admisible ajustada con la superficie comprometida.
(2) Factor de penalización valorando el alcance para el tipo de compromiso.

Puede verificar la integridad de una copia de este documento mediante la lectura del código QR adjunto o mediante el acceso a la dirección <https://ws050.juntadeandalucia.es/verificarFirma> indicando el código de VERIFICACIÓN

FIRMADO POR	RAQUEL MARIA ESPIN CRESPO	18/12/2024	
VERIFICACIÓN	Pk2jmBDMDBSWPSC42MTUWFP24ALUB4	PÁG. 587/2078	



APELLIDOS Y NOMBRE / RAZÓN SOCIAL

FERNANDEZ MUÑOZ ANTONIO

NIF
***6783*

EXPEDIENTE
1066142

ANUALIDAD DE PAGO
1ª

IMPORTES POR ANUALIDAD

	2023	2024	2025	2026	2027
IMPORTE MÁXIMO SUBVENCIONABLE	847,82 €	847,82 €	847,82 €	847,82 €	847,82 €
IMPORTE MEDIO DE TRANSFERENCIA (€/ha)	247,90 €	247,90 €	247,90 €	247,90 €	247,90 €

RESUMEN DE UNIDADES

Cód	GRUPO DE PAGO	Sup. Dec. Admisible (ha)	Sup. Comprometida (ha)	Sup. ajustada compromiso (1) (ha)	% sobredec.	Sup. Resuelta (ha)	Importe Declarado	Importe Topado	Importe Resuelto	Importe tras sobredec.
429	OLIVAR	3,42		3,42	0,00	3,42	847,82	847,82	847,82	847,82
TOTAL		3,42	3,42	3,42		3,42	847,82	847,82	847,82	847,82

APLICACIÓN DE REDUCCIONES Y PENALIZACIONES

GRUPO DE PAGO	Importe Calculado	Importe prereduc.	Criterios de subvencionabilidad y compromisos	Presentación tardía	Omisión declaración	Condicionalidad	IMPORTE (Euros) RESUELTO
OLIVAR	847,82	847,82	0,00	0,00	0,00	0,00	847,82
TOTAL	847,82	847,82					847,82

RESUMEN DE PAGOS

	IMPORTE (Euros)			
	RESUELTO	FEADER	MAPA	CAPADR
OLIVAR - Pago realizado	847,82 €	720,65 €	83,17 €	44,00 €

RECINTOS RESUELTOS

REF.	REFERENCIA SIGPAC	CULTIVO	DESCRIPCIÓN CULTIVO	S/R G.PAGO	PEND. MEDIA (%)	SUP. DEC. ADMISIBLE (ha)	SUP. COMPROM. (ha)	SUP. AJUSTADA COMPR.(1) (ha)	SUP. CONY. SIGPAC (ha)	SUP. CERTIE (ha)	SUP. CAMPO (ha)	SUP. CAMPO DETER. CULT. DECLARADO (ha)	SUP. DEC. REDUCIDA (ha)	SUP. RESUELTA (ha)
1700000003491665	21-068-020-00267-002	101216	OLIVAR-MANZANILLA DE HUELVA	S 429	44,50	0,35	0,35	0,35	0,35	0,35			0,35	0,35
1700000003491666	21-068-020-00280-001	101216	OLIVAR-MANZANILLA DE HUELVA	S 429	54,40	1,85	1,85	1,85	1,85	1,85			1,85	1,85
1700000003491667	21-068-020-00292-001	101216	OLIVAR-MANZANILLA DE HUELVA	S 429	43,60	1,15	1,15	1,15	1,15	1,15			1,15	1,15
1700000003491668	21-068-020-00293-001	101216	OLIVAR-MANZANILLA DE HUELVA	S 429	38,10	0,07	0,07	0,07	0,07	0,07			0,07	0,07

(1) Superficie declarada admisible ajustada con la superficie comprometida.
(2) Factor de penalización valorando el alcance para el tipo de compromiso.

Puede verificar la integridad de una copia de este documento mediante la lectura del código QR adjunto o mediante el acceso a la dirección <https://ws050.juntadeandalucia.es/verificarFirma> indicando el código de VERIFICACIÓN

FIRMADO POR

RAQUEL MARIA ESPIN CRESPO

18/12/2024

VERIFICACIÓN

Pk2jmBDMDBSWPSC42MTUWFP24ALUB4

PÁG. 588/2078





APELLIDOS Y NOMBRE / RAZÓN SOCIAL
IMPORTE POR ANUALIDAD

NIF ****0821* **EXPEDIENTE** 1058332 **ANUALIDAD DE PAGO** 1ª

	2023	2024	2025	2026	2027
IMPORTE MÁXIMO SUBVENCIONABLE	5.499,94 €	5.499,94 €	5.499,94 €	5.499,94 €	5.499,94 €
IMPORTE MEDIO DE TRANSFERENCIA (€/ha)	82,15 €	82,15 €	82,15 €	82,15 €	82,15 €

RESUMEN DE UNIDADES

Cód	GRUPO DE PAGO	Sup. Dec. Admisible (ha)	Sup. Comprometida (ha)	Sup. ajustada compromiso (1) (ha)	% sobredec.	Sup. Resuelta (ha)	Importe Declarado	Importe Topado	Importe Resuelto	Importe tras sobredec.
428	PASTOS ASOCIADOS A GANADERÍA ECOLÓGICA	66,95		66,95	0,00	66,95	5.499,94	5.499,94	5.499,94	5.499,94
TOTAL		66,95	66,95	66,95		66,95	5.499,94	5.499,94	5.499,94	5.499,94

APLICACIÓN DE REDUCCIONES Y PENALIZACIONES

GRUPO DE PAGO	Importe Calculado	Importe prereduc.	Criterios de subvencionabilidad y compromisos	Presentación tardía	Omisión declaración	Condicionidad	IMPORTE (Euros) RESUELTO
PASTOS ASOCIADOS A GANADERÍA	5.499,94	5.499,94	0,00	0,00	0,00	0,00	5.499,94
TOTAL	5.499,94	5.499,94					5.499,94

RESUMEN DE PAGOS

	RESUELTO	FEADER	MAPA	CAPADR
PASTOS ASOCIADOS A GANADERÍA ECOLÓGICA - Pago realizado	5.499,94 €	4.674,95 €	539,54 €	285,45 €

RECINTOS RESUELTOS

REE	REFERENCIA SIGPAC	CULTIVO	DESCRIPCIÓN CULTIVO	S/R G.PAGO	PEND. MEDIA (%)	SUP. DEC. ADMISIBLE (ha)	SUP. COMPROM. (ha)	SUP. AJUSTADA COMPROM. (1) (ha)	SUP. CONV. SIGPAC (ha)	SUP. CERTIF. (ha)	SUP. CAMPO (ha)	SUP. CAMPO DETER. CULT. DECLARADO (ha)	SUP. DEC. REDUCIDA (ha)	SUP. RESUELTA (ha)
1700000004935526	21-029-008-00011-002	62000	PASTOS PERMANENTES DE 5 O MAS AÑOS-SIN VARIEDAD	S 428	35,90	5,53	5,53	5,53		6,50			5,53	5,53
1700000004935527	21-029-008-00025-001	62000	PASTOS PERMANENTES DE 5 O MAS AÑOS-SIN VARIEDAD	S 428	12,80	23,94	23,94	23,94		23,94			23,94	23,94
1700000004935529	21-029-008-00013-001	62000	PASTOS PERMANENTES DE 5 O MAS AÑOS-SIN VARIEDAD	S 428	11,90	34,68	34,68	34,68		35,50			34,68	34,68
1700000004935531	21-029-008-00012-001	62000	PASTOS PERMANENTES DE 5 O MAS AÑOS-SIN VARIEDAD	S 428	28,40	2,80	2,80	2,80		3,29			2,80	2,80

INCIDENCIAS**INCIDENCIA DESCRIPCIÓN**

100424 Solicita recinto que no está comprometido para la operación.
 Ref:1700000004935530 Recinto:21-029-008-80016-00001 Cultivo:62000 PASTOS PERMANENTES DE 5 O MAS AÑOS-SIN VARIEDAD Secano
 Ref:1700000004935528 Recinto:21-029-009-00044-00001 Cultivo:62000 PASTOS PERMANENTES DE 5 O MAS AÑOS-SIN VARIEDAD Secano

(1) Superficie declarada admisible ajustada con la superficie comprometida.
 (2) Factor de penalización valorando el alcance para el tipo de compromiso.

Puede verificar la integridad de una copia de este documento mediante la lectura del código QR adjunto o mediante el acceso a la dirección <https://ws050.juntadeandalucia.es/verificarFirma> indicando el código de VERIFICACIÓN

FIRMADO POR

RAQUEL MARIA ESPIN CRESPO

18/12/2024

VERIFICACIÓN

Pk2jmBDMDBSWPSC42MTUWFP24ALUB4

PÁG. 589/2078



**Datos considerados para el Cálculo de la Carga Ganadera mínima y máxima del expediente**

Explotación	Especie	Inscrito en Sipea y Admisible	Ugm Calculada para CG Mínima	Ugm Calculada para CG Máxima
ES210290000317	BOVINA	SI	40,66	40,66
			40,66	40,66

Superficie determinada para Cálculo Carga Ganadera Mínima: 118,82 ha

Superficie determinada para Cálculo Carga Ganadera Máxima: 118,82 ha

Carga Ganadera Mínima Expediente: 0,34 ugm/ha

Carga Ganadera Máxima Expediente: 0,34 ugm/ha

Recintos Determinados para el Cálculo de Garga Ganadera Mínima

REF.	REFERENCIA SIGPAC	CULTIVO	DESCRIPCIÓN CULTIVO	S/R	SUP. RESUELTA (ha)
-1507693	21-029-008-00014-00002	62000	PASTOS PERMANENTES DE 5 O MAS AÑOS-SIN VARIEDAD	S	51,87
1700000004935526	21-029-008-00011-00002	62000	PASTOS PERMANENTES DE 5 O MAS AÑOS-SIN VARIEDAD	S	5,53
1700000004935527	21-029-008-00025-00001	62000	PASTOS PERMANENTES DE 5 O MAS AÑOS-SIN VARIEDAD	S	23,94
1700000004935529	21-029-008-00013-00001	62000	PASTOS PERMANENTES DE 5 O MAS AÑOS-SIN VARIEDAD	S	34,68
1700000004935531	21-029-008-00012-00001	62000	PASTOS PERMANENTES DE 5 O MAS AÑOS-SIN VARIEDAD	S	2,80

Recintos Determinados para el Cálculo de Garga Ganadera Máxima

REF.	REFERENCIA SIGPAC	CULTIVO	DESCRIPCIÓN CULTIVO	S/R	SUP. RESUELTA (ha)
-1507693	21-029-008-00014-00002	62000	PASTOS PERMANENTES DE 5 O MAS AÑOS-SIN VARIEDAD	S	51,87
1700000004935526	21-029-008-00011-00002	62000	PASTOS PERMANENTES DE 5 O MAS AÑOS-SIN VARIEDAD	S	5,53
1700000004935527	21-029-008-00025-00001	62000	PASTOS PERMANENTES DE 5 O MAS AÑOS-SIN VARIEDAD	S	23,94
1700000004935528	21-029-009-00044-00001	62000	PASTOS PERMANENTES DE 5 O MAS AÑOS-SIN VARIEDAD	S	0,00
1700000004935529	21-029-008-00013-00001	62000	PASTOS PERMANENTES DE 5 O MAS AÑOS-SIN VARIEDAD	S	34,68
1700000004935530	21-029-008-80016-00001	62000	PASTOS PERMANENTES DE 5 O MAS AÑOS-SIN VARIEDAD	S	0,00
1700000004935531	21-029-008-00012-00001	62000	PASTOS PERMANENTES DE 5 O MAS AÑOS-SIN VARIEDAD	S	2,80

(1) Superficie declarada admisible ajustada con la superficie comprometida.
(2) Factor de penalización valorando el alcance para el tipo de compromiso.Puede verificar la integridad de una copia de este documento mediante la lectura del código QR adjunto o mediante el acceso a la dirección <https://ws050.juntadeandalucia.es/verificarFirma> indicando el código de VERIFICACIÓN

FIRMADO POR

RAQUEL MARIA ESPIN CRESPO

18/12/2024

VERIFICACIÓN

Pk2jmBDMDBSWPSC42MTUWFP24ALUB4

PÁG. 590/2078



**APELLIDOS Y NOMBRE / RAZÓN SOCIAL**

FERNANDEZ NAVARRO FRANCISCA

NIF

***0031*

EXPEDIENTE

1001353

ANUALIDAD DE PAGO

1ª

IMPORTES POR ANUALIDAD

	2023	2024	2025	2026	2027
IMPORTE MÁXIMO SUBVENCIONABLE	860,21 €	860,21 €	860,21 €	860,21 €	860,21 €
IMPORTE MEDIO DE TRANSFERENCIA (€/ha)	247,90 €	247,90 €	247,90 €	247,90 €	247,90 €

RESUMEN DE UNIDADES

Cód	GRUPO DE PAGO	Sup. Dec. Admisible (ha)	Sup. Comprometida (ha)	Sup. ajustada compromiso (1) (ha)	% sobredec.	Sup. Resuelta (ha)	Importe Declarado	Importe Topado	Importe Resuelto	Importe tras sobredec.
429	OLIVAR	3,47		3,47	0,00	3,47	860,21	860,21	860,21	860,21
TOTAL		3,47	3,47	3,47		3,47	860,21	860,21	860,21	860,21

APLICACIÓN DE REDUCCIONES Y PENALIZACIONES

GRUPO DE PAGO	Importe Calculado	Importe prereduc.	Criterios de subvencionabilidad y compromisos	Presentación tardía	Omisión declaración	Condicionalidad	IMPORTE (Euros) RESUELTO
OLIVAR	860,21	860,21	0,00	0,00	0,00	0,00	860,21
TOTAL	860,21	860,21					860,21

RESUMEN DE PAGOS**IMPORTE (Euros)**

	RESUELTO	FEADER	MAPA	CAPADR
OLIVAR - Pago realizado	860,21 €	731,18 €	84,39 €	44,64 €

RECINTOS RESUELTOS

REF.	REFERENCIA SIGPAC	CULTIVO	DESCRIPCIÓN CULTIVO	S/R G.PAGO	PEND. MEDIA (%)	SUP. DEC. ADMISIBLE (ha)	SUP. COMPROM. (ha)	SUP. AJUSTADA COMPR.(1) (ha)	SUP. CONY. SIGPAC (ha)	SUP. CERTIE (ha)	SUP. CAMPO (ha)	SUP. CAMPO DETER. CULT. DECLARADO (ha)	SUP. DEC. REDUCIDA (ha)	SUP. RESUELTA (ha)
1700000002776969	21-078-030-00112-003	101007	OLIVAR-MANZANILLA	S	429	29,40	3,47	3,47	3,47	3,47			3,47	3,47

(1) Superficie declarada admisible ajustada con la superficie comprometida.
(2) Factor de penalización valorando el alcance para el tipo de compromiso.

Puede verificar la integridad de una copia de este documento mediante la lectura del código QR adjunto o mediante el acceso a la dirección <https://ws050.juntadeandalucia.es/verificarFirma> indicando el código de VERIFICACIÓN

FIRMADO POR

RAQUEL MARIA ESPIN CRESPO

18/12/2024

VERIFICACIÓN

Pk2jmBDMDBSWPSC42MTUWFP24ALUB4

PÁG. 591/2078



**APELLIDOS Y NOMBRE / RAZÓN SOCIAL**

FERNANDEZ NUÑEZ URBANO

NIF

****1739*

EXPEDIENTE

1091161

ANUALIDAD DE PAGO

1ª

IMPORTES POR ANUALIDAD

	2023	2024	2025	2026	2027
IMPORTE MÁXIMO SUBVENCIONABLE	1.011,43 €	1.011,43 €	1.011,43 €	1.011,43 €	1.011,43 €
IMPORTE MEDIO DE TRANSFERENCIA (€/ha)	247,90 €	247,90 €	247,90 €	247,90 €	247,90 €

RESUMEN DE UNIDADES

Cód	GRUPO DE PAGO	Sup. Dec. Admisible (ha)	Sup. Comprometida (ha)	Sup. ajustada compromiso (1) (ha)	% sobredec.	Sup. Resuelta (ha)	Importe Declarado	Importe Topado	Importe Resuelto	Importe tras sobredec.
429	OLIVAR	4,08		4,08	0,00	4,08	1.011,43	1.011,43	1.011,43	1.011,43
TOTAL		4,08	4,08	4,08		4,08	1.011,43	1.011,43	1.011,43	1.011,43

APLICACIÓN DE REDUCCIONES Y PENALIZACIONES

GRUPO DE PAGO	Importe Calculado	Importe prereduc.	Criterios de subvencionabilidad y compromisos	Presentación tardía	Omisión declaración	Condicionalidad	IMPORTE (Euros) RESUELTO
OLIVAR	1.011,43	1.011,43	0,00	0,00	0,00	0,00	1.011,43
TOTAL	1.011,43	1.011,43					1.011,43

RESUMEN DE PAGOS**IMPORTE (Euros)**

	RESUELTO	FEADER	MAPA	CAPADR
OLIVAR - Pago realizado	1.011,43 €	859,72 €	99,22 €	52,49 €

RECINTOS RESUELTOS

REF.	REFERENCIA SIGPAC	CULTIVO DESCRIPCIÓN CULTIVO	S/R G.PAGO	PEND. MEDIA (%)	SUP. DEC. ADMISIBLE (ha)	SUP. COMPROM. (ha)	SUP. AJUSTADA COMPROM. (1) (ha)	SUP. CONY. SIGPAC (ha)	SUP. CERTIE (ha)	SUP. CAMPO (ha)	SUP. CAMPO DETER. CULT. DECLARADO (ha)	SUP. DEC. REDUCIDA (ha)	SUP. RESUELTA (ha)
1700000007111008	21-020-001-00232-001	101124 OLIVAR-GORDAL	S 429	9,80	1,53	1,53	1,53		1,53			1,53	1,53
1700000007111009	21-020-001-00252-001	101124 OLIVAR-GORDAL	S 429	45,10	0,83	0,83	0,83		0,83			0,83	0,83
1700000007111010	21-020-002-00052-003	101124 OLIVAR-GORDAL	S 429	3,00	0,61	0,61	0,61		0,61			0,61	0,61
1700000007111011	21-020-001-00259-001	101124 OLIVAR-GORDAL	S 429	38,70	0,43	0,43	0,43		0,43			0,43	0,43
1700000007111012	21-020-001-00285-001	101124 OLIVAR-GORDAL	S 429	43,30	0,68	0,68	0,68		0,68			0,68	0,68

(1) Superficie declarada admisible ajustada con la superficie comprometida.
(2) Factor de penalización valorando el alcance para el tipo de compromiso.

Puede verificar la integridad de una copia de este documento mediante la lectura del código QR adjunto o mediante el acceso a la dirección <https://ws050.juntadeandalucia.es/verificarFirma> indicando el código de VERIFICACIÓN

FIRMADO POR

RAQUEL MARIA ESPIN CRESPO

18/12/2024

VERIFICACIÓN

Pk2jmBDMDBSWPSC42MTUWFP24ALUB4

PÁG. 592/2078





APELLIDOS Y NOMBRE / RAZÓN SOCIAL

FERNANDEZ PARRILLO ANTONIO

NIF

****1931*

EXPEDIENTE

1066868

ANUALIDAD DE PAGO

1ª

IMPORTES POR ANUALIDAD

	2023	2024	2025	2026	2027
IMPORTE MÁXIMO SUBVENCIONABLE	1.142,82 €	1.142,82 €	1.142,82 €	1.142,82 €	1.142,82 €
IMPORTE MEDIO DE TRANSFERENCIA (€/ha)	247,90 €	247,90 €	247,90 €	247,90 €	247,90 €

RESUMEN DE UNIDADES

Cód	GRUPO DE PAGO	Sup. Dec. Admisible (ha)	Sup. Comprometida (ha)	Sup. ajustada compromiso (1) (ha)	% sobredec.	Sup. Resuelta (ha)	Importe Declarado	Importe Topado	Importe Resuelto	Importe tras sobredec.
429	OLIVAR	4,61		4,61	0,00	4,61	1.142,82	1.142,82	1.142,82	1.142,82
TOTAL		4,61	4,61	4,61		4,61	1.142,82	1.142,82	1.142,82	1.142,82

APLICACIÓN DE REDUCCIONES Y PENALIZACIONES

GRUPO DE PAGO	Importe Calculado	Importe prereduc.	Criterios de subvencionabilidad y compromisos	Presentación tardía	Omisión declaración	Condicionalidad	IMPORTE (Euros) RESUELTO
OLIVAR	1.142,82	1.142,82	0,00	0,00	0,00	0,00	1.142,82
TOTAL	1.142,82	1.142,82					1.142,82

RESUMEN DE PAGOS

	IMPORTE (Euros)			
	RESUELTO	FEADER	MAPA	CAPADR
OLIVAR - Pago realizado	1.142,82 €	971,40 €	112,11 €	59,31 €

RECINTOS RESUELTOS

REF.	REFERENCIA SIGPAC	CULTIVO DESCRIPCIÓN CULTIVO	S/R G.PAGO	PEND. MEDIA (%)	SUP. DEC. ADMISIBLE (ha)	SUP. COMPROM. (ha)	SUP. AJUSTADA COMPR.(1) (ha)	SUP. CONY. SIGPAC (ha)	SUP. CERTIE (ha)	SUP. CAMPO (ha)	SUP. CAMPO DETER. CULT. DECLARADO (ha)	SUP. DEC. REDUCIDA (ha)	SUP. RESUELTA (ha)
1700000002672172	21-068-019-00029-002	101216 OLIVAR-MANZANILLA DE HUELVA	S 429	15,60	1,52	1,52	1,52		1,52			1,52	1,52
1700000002672173	21-068-020-00306-006	101216 OLIVAR-MANZANILLA DE HUELVA	S 429	22,20	0,23	0,23	0,23		0,23			0,23	0,23
1700000002672174	21-068-020-00306-004	101216 OLIVAR-MANZANILLA DE HUELVA	S 429	22,80	0,10	0,10	0,10		0,10			0,10	0,10
1700000002672175	21-068-020-00306-005	101216 OLIVAR-MANZANILLA DE HUELVA	S 429	23,30	2,76	2,76	2,76		2,76			2,76	2,76

(1) Superficie declarada admisible ajustada con la superficie comprometida.
 (2) Factor de penalización valorando el alcance para el tipo de compromiso.

Puede verificar la integridad de una copia de este documento mediante la lectura del código QR adjunto o mediante el acceso a la dirección <https://ws050.juntadeandalucia.es/verificarFirma> indicando el código de VERIFICACIÓN

FIRMADO POR

RAQUEL MARIA ESPIN CRESPO

18/12/2024

VERIFICACIÓN

Pk2jmBDMDBSWPSC42MTUWFP24ALUB4

PÁG. 593/2078



**APELLIDOS Y NOMBRE / RAZÓN SOCIAL**

FERNANDEZ ROMERO MARIA TERESA

NIF

***5267*

EXPEDIENTE

1113510

ANUALIDAD DE PAGO

1ª

IMPORTES POR ANUALIDAD

	2023	2024	2025	2026	2027
IMPORTE MÁXIMO SUBVENCIONABLE	1.160,17 €	1.160,17 €	1.160,17 €	1.160,17 €	1.160,17 €
IMPORTE MEDIO DE TRANSFERENCIA (€/ha)	247,90 €	247,90 €	247,90 €	247,90 €	247,90 €

RESUMEN DE UNIDADES

Cód	GRUPO DE PAGO	Sup. Dec. Admisible (ha)	Sup. Comprometida (ha)	Sup. ajustada compromiso (1) (ha)	% sobredec.	Sup. Resuelta (ha)	Importe Declarado	Importe Topado	Importe Resuelto	Importe tras sobredec.
429	OLIVAR	4,68		4,68	0,00	4,68	1.160,17	1.160,17	1.160,17	1.160,17
TOTAL		4,68	4,68	4,68		4,68	1.160,17	1.160,17	1.160,17	1.160,17

APLICACIÓN DE REDUCCIONES Y PENALIZACIONES

GRUPO DE PAGO	Importe Calculado	Importe prereduc.	Criterios de subvencionabilidad y compromisos	Presentación tardía	Omisión declaración	Condicionalidad	IMPORTE (Euros) RESUELTO
OLIVAR	1.160,17	1.160,17	0,00	0,00	0,00	0,00	1.160,17
TOTAL	1.160,17	1.160,17					1.160,17

RESUMEN DE PAGOS**IMPORTE (Euros)**

	RESUELTO	FEADER	MAPA	CAPADR
OLIVAR - Pago realizado	1.160,17 €	986,14 €	113,81 €	60,22 €

RECINTOS RESUELTOS

REF.	REFERENCIA SIGPAC	CULTIVO DESCRIPCIÓN CULTIVO	S/R G.PAGO	PEND. MEDIA (%)	SUP. DEC. ADMISIBLE (ha)	SUP. COMPROM. (ha)	SUP. AJUSTADA COMPR.(1) (ha)	SUP. CONY. SIGPAC (ha)	SUP. CERTIE (ha)	SUP. CAMPO (ha)	SUP. CAMPO DETER. CULT. DECLARADO (ha)	SUP. DEC. REDUCIDA (ha)	SUP. RESUELTA (ha)
1700000005500643	21-007-001-00192-002	101007 OLIVAR-MANZANILLA	S 429	24,00	1,35	1,35	1,35		1,35			1,35	1,35
1700000005500652	21-007-011-00031-006	101007 OLIVAR-MANZANILLA	S 429	20,50	2,71	2,71	2,71		2,71			2,71	2,71
1700000005500653	21-007-011-00031-005	101007 OLIVAR-MANZANILLA	S 429	20,90	0,16	0,16	0,16		0,16			0,16	0,16
1700000005500654	21-007-011-00033-007	101007 OLIVAR-MANZANILLA	S 429	31,60	0,37	0,37	0,37		0,37			0,37	0,37
1700000005500658	21-007-011-00031-003	101007 OLIVAR-MANZANILLA	S 429	39,90	0,09	0,09	0,09		0,09			0,09	0,09

INCIDENCIAS**INCIDENCIA DESCRIPCIÓN**

- 226 Recinto abandonado según SIGPAC por el que solicita alguna ayuda/práctica.
Ref:1700000005500655 Recinto:21-007-011-00033-00001 Cultivo:101007 OLIVAR-MANZANILLA Secano
- 100424 Solicita recinto que no está comprometido para la operación.
Ref:1700000005500655 Recinto:21-007-011-00033-00001 Cultivo:101007 OLIVAR-MANZANILLA Secano

(1) Superficie declarada admisible ajustada con la superficie comprometida.
(2) Factor de penalización valorando el alcance para el tipo de compromiso.

Puede verificar la integridad de una copia de este documento mediante la lectura del código QR adjunto o mediante el acceso a la dirección <https://ws050.juntadeandalucia.es/verificarFirma> indicando el código de VERIFICACIÓN

FIRMADO POR

RAQUEL MARIA ESPIN CRESPO

18/12/2024

VERIFICACIÓN

Pk2jmBDMDBSWPSC42MTUWFP24ALUB4

PÁG. 594/2078



**APELLIDOS Y NOMBRE / RAZÓN SOCIAL**

FERNANDEZ ROQUE AVELINA

NIF
***4842*EXPEDIENTE
1113383ANUALIDAD
DE PAGO
1ª**IMPORTE POR ANUALIDAD**

	2023	2024	2025	2026	2027
IMPORTE MÁXIMO SUBVENCIONABLE	5.549,62 €	5.549,62 €	5.549,62 €	5.549,62 €	5.549,62 €
IMPORTE MEDIO DE TRANSFERENCIA (€/ha)	235,05 €	235,05 €	235,05 €	235,05 €	235,05 €

RESUMEN DE UNIDADES

Cód	GRUPO DE PAGO	Sup. Dec. Admisible (ha)	Sup. Comprometida (ha)	Sup. ajustada compromiso (1) (ha)	% sobredec.	Sup. Resuelta (ha)	Importe Declarado	Importe Topado	Importe Resuelto	Importe tras sobredec.
429	OLIVAR	14,03		14,03	0,00	14,03	3.478,04	3.478,04	3.478,04	3.478,04
432	FRUTALES SECANO	9,58		9,58	0,00	9,58	2.071,58	2.071,58	2.071,58	2.071,58
TOTAL		23,61	23,61	23,61		23,61	5.549,62	5.549,62	5.549,62	5.549,62

APLICACIÓN DE REDUCCIONES Y PENALIZACIONES

GRUPO DE PAGO	Importe Calculado	Importe prereduc.	Criterios de subvencionabilidad y compromisos	Presentación tardía	Omisión declaración	Condicionalidad	IMPORTE (Euros) RESUELTO
FRUTALES SECANO	2.071,58	2.071,58	0,00	0,00	1,00	0,00	2.050,86
OLIVAR	3.478,04	3.478,04	0,00	0,00	1,00	0,00	3.443,26
TOTAL	5.549,62	5.549,62					5.494,12

RESUMEN DE PAGOS

	RESUELTO	FEADER	MAPA	CAPADR
FRUTALES SECANO - Pago realizado	2.050,86 €	1.743,23 €	201,19 €	106,44 €
OLIVAR - Pago realizado	3.443,26 €	2.926,77 €	337,78 €	178,71 €
TOTAL	5.494,12 €	4.670,00 €	538,97 €	285,15 €

RECINTOS RESUELTOS

REF.	REFERENCIA SIGPAC	CULTIVO DESCRIPCIÓN CULTIVO	S/R G.PAGO	PEND. MEDIA (%)	SUP. DEC. ADMISIBLE (ha)	SUP. COMPROM. (ha)	SUP. AJUSTADA COMPROM. (1) (ha)	SUP. CONV. SIGPAC (ha)	SUP. CERTIF. (ha)	SUP. CAMPO (ha)	SUP. CAMPO DETER. CULT. DECLARADO (ha)	SUP. DEC. REDUCIDA (ha)	SUP. RESUELTA (ha)
-721448	21-051-002-00123-014	101216 OLIVAR-MANZANILLA DE HUELVA	S 429	46,40	0,42	0,42	0,42		0,42			0,42	0,42
-81403	21-051-002-00122-043	101216 OLIVAR-MANZANILLA DE HUELVA	S 429	43,00	0,09	0,09	0,09		0,09			0,09	0,09
-81398	21-051-002-00122-038	101216 OLIVAR-MANZANILLA DE HUELVA	S 429	33,00	0,02	0,02	0,02		0,02			0,02	0,02
-81397	21-051-002-00122-035	101216 OLIVAR-MANZANILLA DE HUELVA	S 429	34,80	1,73	1,73	1,73		1,73			1,73	1,73
5475392	21-051-002-00122-040	101216 OLIVAR-MANZANILLA DE HUELVA	S 429	44,30	2,62	2,62	2,62		2,62			2,62	2,62
5475394	21-051-002-00122-039	101216 OLIVAR-MANZANILLA DE HUELVA	S 429	47,80	2,04	2,04	2,04		2,04			2,04	2,04
1700000004966886	21-051-002-00122-007	101216 OLIVAR-MANZANILLA DE HUELVA	S 429	39,90	0,29	0,29	0,29		0,29			0,29	0,29
1700000004966888	21-051-002-00123-011	101216 OLIVAR-MANZANILLA DE HUELVA	S 429	32,80	0,25	0,25	0,25		0,25			0,25	0,25
1700000004966892	21-051-002-00122-009	101216 OLIVAR-MANZANILLA DE HUELVA	S 429	43,10	1,00	1,00	1,00		1,00			1,00	1,00
1700000004966893	21-051-002-00122-022	101216 OLIVAR-MANZANILLA DE HUELVA	S 429	32,20	2,48	2,48	2,48		2,48			2,48	2,48
1700000004966894	21-051-002-00122-023	101216 OLIVAR-MANZANILLA DE HUELVA	S 429	42,20	0,04	0,04	0,04		0,04			0,04	0,04
1700000004966895	21-051-002-00122-024	101216 OLIVAR-MANZANILLA DE HUELVA	S 429	36,90	0,51	0,51	0,51		0,51			0,51	0,51
1700000004966896	21-051-002-00122-025	101216 OLIVAR-MANZANILLA DE HUELVA	S 429	37,00	0,12	0,12	0,12		0,12			0,12	0,12
1700000004966897	21-051-002-00122-029	101216 OLIVAR-MANZANILLA DE HUELVA	S 429	27,90	0,81	0,81	0,81		0,81			0,81	0,81
1700000004966898	21-051-002-00122-031	101216 OLIVAR-MANZANILLA DE HUELVA	S 429	29,50	0,11	0,11	0,11		0,11			0,11	0,11
1700000004966899	21-051-002-00122-033	101216 OLIVAR-MANZANILLA DE HUELVA	S 429	31,60	1,50	1,50	1,50		1,50			1,50	1,50
-452834	21-051-002-00122-003	117129 CASTAÑOS-TEMPRANA	S 432	45,40	9,58	9,58	9,58		9,58			9,58	9,58

INCIDENCIAS**INCIDENCIA DESCRIPCIÓN**

256 Solicitud con recintos no declarados en campaña actual con una reducción por omisión de superficie superior al 3%
CÓDIGO PARA EL PORCENTAJE DE REDUCCIÓN POR OMISIÓN QUE CORRESPONDE A LA SOLICITUD:1

(1) Superficie declarada admisible ajustada con la superficie comprometida.
(2) Factor de penalización valorando el alcance para el tipo de compromiso.

Puede verificar la integridad de una copia de este documento mediante la lectura del código QR adjunto o mediante el acceso a la dirección <https://ws050.juntadeandalucia.es/verificarFirma> indicando el código de VERIFICACIÓN

FIRMADO POR

RAQUEL MARIA ESPIN CRESPO

18/12/2024

VERIFICACIÓN

Pk2jmBDMDBSWPSC42MTUWFP24ALUB4

PÁG. 595/2078



**APELLIDOS Y NOMBRE / RAZÓN SOCIAL**

FERNANDEZ RUIZ JOSE ENRIQUE

NIF

***7269*

EXPEDIENTE

1087802

ANUALIDAD DE PAGO

1ª

IMPORTES POR ANUALIDAD

	2023	2024	2025	2026	2027
IMPORTE MÁXIMO SUBVENCIONABLE	994,70 €	994,70 €	994,70 €	994,70 €	994,70 €
IMPORTE MEDIO DE TRANSFERENCIA (€/ha)	216,24 €	216,24 €	216,24 €	216,24 €	216,24 €

RESUMEN DE UNIDADES

Cód	GRUPO DE PAGO	Sup. Dec. Admisible (ha)	Sup. Comprometida (ha)	Sup. ajustada compromiso (1) (ha)	% sobredec.	Sup. Resuelta (ha)	Importe Declarado	Importe Topado	Importe Resuelto	Importe tras sobredec.
432	FRUTALES SECANO	4,60		4,60	0,00	4,60	994,70	994,70	994,70	994,70
TOTAL		4,60	4,60	4,60		4,60	994,70	994,70	994,70	994,70

APLICACIÓN DE REDUCCIONES Y PENALIZACIONES

GRUPO DE PAGO	Importe Calculado	Importe prereduc.	Criterios de subvencionabilidad y compromisos	Presentación tardía	Omisión declaración	Condicionalidad	IMPORTE (Euros) RESUELTO
FRUTALES SECANO	994,70	994,70	0,00	0,00	0,00	0,00	994,70
TOTAL	994,70	994,70					994,70

RESUMEN DE PAGOS

	IMPORTE (Euros)			
	RESUELTO	FEADER	MAPA	CAPADR
FRUTALES SECANO - Pago realizado	994,70 €	845,50 €	97,58 €	51,62 €

RECINTOS RESUELTOS

REF.	REFERENCIA SIGPAC	CULTIVO	DESCRIPCIÓN CULTIVO	S/R G.PAGO	PEND. MEDIA (%)	SUP. DEC. ADMISIBLE (ha)	SUP. COMPROM. (ha)	SUP. AJUSTADA COMPR.(1) (ha)	SUP. CONY. SIGPAC (ha)	SUP. CERTIE (ha)	SUP. CAMPO (ha)	SUP. CAMPO DETER. CULT. DECLARADO (ha)	SUP. DEC. REDUCIDA (ha)	SUP. RESUELTA (ha)
-881333	21-025-007-00111-007	117129	CASTAÑOS-TEMPRANA	S 432	15,80	0,03	0,03	0,03	0,03	0,03			0,03	0,03
-881332	21-025-007-00063-001	117129	CASTAÑOS-TEMPRANA	S 432	37,50	4,17	4,17	4,17	4,17	4,17			4,17	4,17
170000002647952	21-025-007-00064-005	117129	CASTAÑOS-TEMPRANA	S 432	33,80	0,40	0,40	0,40	0,40	0,40			0,40	0,40

(1) Superficie declarada admisible ajustada con la superficie comprometida.
(2) Factor de penalización valorando el alcance para el tipo de compromiso.

Puede verificar la integridad de una copia de este documento mediante la lectura del código QR adjunto o mediante el acceso a la dirección <https://ws050.juntadeandalucia.es/verificarFirma> indicando el código de VERIFICACIÓN

FIRMADO POR

RAQUEL MARIA ESPIN CRESPO

18/12/2024

VERIFICACIÓN

Pk2jmBDMDBSWPSC42MTUWFP24ALUB4

PÁG. 596/2078



**APELLIDOS Y NOMBRE / RAZÓN SOCIAL**

FINCA LA CICUTA S.L.

NIF
****4074***EXPEDIENTE**
1011637**ANUALIDAD DE PAGO**

1ª

IMPORTES POR ANUALIDAD

	2023	2024	2025	2026	2027
IMPORTE MÁXIMO SUBVENCIONABLE	6.161,25 €	6.161,25 €	6.161,25 €	6.161,25 €	6.161,25 €
IMPORTE MEDIO DE TRANSFERENCIA (€/ha)	82,15 €	82,15 €	82,15 €	82,15 €	82,15 €

RESUMEN DE UNIDADES

Cód	GRUPO DE PAGO	Sup. Dec. Admisible (ha)	Sup. Comprometida (ha)	Sup. ajustada compromiso (1) (ha)	% sobredec.	Sup. Resuelta (ha)	Importe Declarado	Importe Topado	Importe Resuelto	Importe tras sobredec.
428	PASTOS ASOCIADOS A GANADERÍA ECOLÓGICA	181,66		75,00	0,00	75,00	6.161,25	6.161,25	6.161,25	6.161,25
	TOTAL	181,66	75,00	75,00		75,00	6.161,25	6.161,25	6.161,25	6.161,25

APLICACIÓN DE REDUCCIONES Y PENALIZACIONES

GRUPO DE PAGO	Importe Calculado	Importe prereduc.	Criterios de subvencionabilidad y compromisos	Presentación tardía	Omisión declaración	Condicionidad	IMPORTE (Euros) RESUELTO
PASTOS ASOCIADOS A GANADERÍA	6.161,25	6.161,25	0,00	0,00	0,00	0,00	6.161,25
TOTAL	6.161,25	6.161,25					6.161,25

RESUMEN DE PAGOS

	IMPORTE (Euros)			
	RESUELTO	FEADER	MAPA	CAPADR
PASTOS ASOCIADOS A GANADERÍA ECOLÓGICA - Pago realizado	6.161,25 €	5.237,06 €	604,42 €	319,77 €

(1) Superficie declarada admisible ajustada con la superficie comprometida.
 (2) Factor de penalización valorando el alcance para el tipo de compromiso.

Puede verificar la integridad de una copia de este documento mediante la lectura del código QR adjunto o mediante el acceso a la dirección <https://ws050.juntadeandalucia.es/verificarFirma> indicando el código de VERIFICACIÓN

FIRMADO POR	RAQUEL MARIA ESPIN CRESPO	18/12/2024
VERIFICACIÓN	Pk2jmBDMDBSWPSC42MTUWFP24ALUB4	PÁG. 597/2078



**RECINTOS RESUELTOS**

REF.	REFERENCIA SIGPAC	CULTIVO	DESCRIPCIÓN CULTIVO	S/R	G.PAGO	PEND. MEDIA (%)	SUP. ADMISIBLE (ha)	SUP. COMPROM. (ha)	SUP. AJUSTADA COMPR.(1) (ha)	SUP. CONV. SIGPAC (ha)	SUP. CERTIF. (ha)	SUP. CAMPO (ha)	SUP. CAMPO DETER. CULT. DECLARADO (ha)	SUP. DEC. REDUCIDA (ha)	SUP. RESUELTA (ha)
-1216144	21-078-039-00002-034	62000	PASTOS PERMANENTES DE 5 O MAS AÑOS-SIN VARIEDAD	S	428	28,70	16,29	16,29	16,29		19,17			16,29	16,29
-1216143	21-078-003-00010-012	62000	PASTOS PERMANENTES DE 5 O MAS AÑOS-SIN VARIEDAD	S	428	10,60	2,51	2,51	2,51		2,51			2,51	2,51
-969679	21-078-039-00002-027	62000	PASTOS PERMANENTES DE 5 O MAS AÑOS-SIN VARIEDAD	S	428	27,00	1,47	1,47	1,47		2,68			1,47	1,47
4808231	21-078-003-00010-002	62000	PASTOS PERMANENTES DE 5 O MAS AÑOS-SIN VARIEDAD	S	428	13,50	6,60	6,59	6,59		6,59			6,59	6,59
4808232	21-078-003-00010-007	62000	PASTOS PERMANENTES DE 5 O MAS AÑOS-SIN VARIEDAD	S	428	23,60	24,85	24,85	24,85		24,85			24,85	24,85
4808233	21-078-003-00010-008	62000	PASTOS PERMANENTES DE 5 O MAS AÑOS-SIN VARIEDAD	S	428	28,60	30,07	30,07	30,07		46,26			30,07	30,07
4808234	21-078-003-00010-010	62000	PASTOS PERMANENTES DE 5 O MAS AÑOS-SIN VARIEDAD	S	428	7,80	4,25	4,19	4,19		4,25			4,19	4,19
4808235	21-078-003-00010-011	62000	PASTOS PERMANENTES DE 5 O MAS AÑOS-SIN VARIEDAD	S	428	18,70	0,11	0,11	0,11		0,11			0,11	0,11
4808236	21-078-003-00011-002	62000	PASTOS PERMANENTES DE 5 O MAS AÑOS-SIN VARIEDAD	S	428	21,70	21,98	21,98	21,98		21,98			21,98	21,98
4808237	21-078-039-00002-006	62000	PASTOS PERMANENTES DE 5 O MAS AÑOS-SIN VARIEDAD	S	428	17,10	0,72	0,72	0,72		0,72			0,72	0,72
4808238	21-078-039-00002-007	62000	PASTOS PERMANENTES DE 5 O MAS AÑOS-SIN VARIEDAD	S	428	29,20	5,59	5,59	5,59		6,58			5,59	5,59
4808239	21-078-039-00002-020	62000	PASTOS PERMANENTES DE 5 O MAS AÑOS-SIN VARIEDAD	S	428	19,60	1,59	1,59	1,59		1,87			1,59	1,59
4808240	21-078-039-00002-021	62000	PASTOS PERMANENTES DE 5 O MAS AÑOS-SIN VARIEDAD	S	428	10,80	0,26	0,26	0,26		0,26			0,26	0,26
4808241	21-078-039-00002-022	62000	PASTOS PERMANENTES DE 5 O MAS AÑOS-SIN VARIEDAD	S	428	18,40	0,09	0,09	0,09		0,11			0,09	0,09
4808242	21-078-039-00002-023	62000	PASTOS PERMANENTES DE 5 O MAS AÑOS-SIN VARIEDAD	S	428	19,70	0,98	0,98	0,98		0,98			0,98	0,98
4808243	21-078-039-00002-024	62000	PASTOS PERMANENTES DE 5 O MAS AÑOS-SIN VARIEDAD	S	428	11,10	0,09	0,09	0,09		0,11			0,09	0,09
4808248	21-078-038-00017-005	62000	PASTOS PERMANENTES DE 5 O MAS AÑOS-SIN VARIEDAD	S	428	38,60	0,47	0,46	0,46		0,46			0,46	0,46
4808249	21-078-038-00017-006	62000	PASTOS PERMANENTES DE 5 O MAS AÑOS-SIN VARIEDAD	S	428	22,70	1,11	1,11	1,11		1,11			1,11	1,11
4808250	21-078-038-00017-007	62000	PASTOS PERMANENTES DE 5 O MAS AÑOS-SIN VARIEDAD	S	428	35,30	13,01	13,01	13,01		28,91			13,01	13,01
4808251	21-078-038-00017-008	62000	PASTOS PERMANENTES DE 5 O MAS AÑOS-SIN VARIEDAD	S	428	35,50	13,39	13,39	13,39		24,35			13,39	13,39
4808252	21-078-038-00017-009	62000	PASTOS PERMANENTES DE 5 O MAS AÑOS-SIN VARIEDAD	S	428	52,00	0,04	0,04	0,04		0,12			0,04	0,04
4808257	21-078-038-00017-014	62000	PASTOS PERMANENTES DE 5 O MAS AÑOS-SIN VARIEDAD	S	428	21,10	0,01	0,01	0,01		0,03			0,01	0,01
4808258	21-078-038-00017-015	62000	PASTOS PERMANENTES DE 5 O MAS AÑOS-SIN VARIEDAD	S	428	32,00	3,81	3,81	3,81		4,48			3,81	3,81
4808259	21-078-038-00017-016	62000	PASTOS PERMANENTES DE 5 O MAS AÑOS-SIN VARIEDAD	S	428	42,70	4,25	4,25	4,25		5,66			4,25	4,25
4808260	21-078-038-00017-017	62000	PASTOS PERMANENTES DE 5 O MAS AÑOS-SIN VARIEDAD	S	428	43,50	0,65	0,65	0,65		0,86			0,65	0,65
4808262	21-078-038-00017-021	62000	PASTOS PERMANENTES DE 5 O MAS AÑOS-SIN VARIEDAD	S	428	23,10	0,01	0,01	0,01		0,02			0,01	0,01
4808265	21-078-038-00017-025	62000	PASTOS PERMANENTES DE 5 O MAS AÑOS-SIN VARIEDAD	S	428	22,40	0,02	0,02	0,02		0,07			0,02	0,02
4808266	21-078-038-00017-026	62000	PASTOS PERMANENTES DE 5 O MAS AÑOS-SIN VARIEDAD	S	428	22,80	0,73	0,73	0,73		0,86			0,73	0,73
5232988	21-078-039-00002-015	62000	PASTOS PERMANENTES DE 5 O MAS AÑOS-SIN VARIEDAD	S	428	38,10	16,11	16,11	16,11		21,48			16,11	16,11
5233255	21-078-038-00017-013	62000	PASTOS PERMANENTES DE 5 O MAS AÑOS-SIN VARIEDAD	S	428	23,90	0,01	0,01	0,01		0,04			0,01	0,01
5388371	21-078-039-00002-028	62000	PASTOS PERMANENTES DE 5 O MAS AÑOS-SIN VARIEDAD	S	428	25,40	0,75	0,75	0,75		0,75			0,75	0,75
5388372	21-078-039-00002-025	62000	PASTOS PERMANENTES DE 5 O MAS AÑOS-SIN VARIEDAD	S	428	16,20	3,64	3,64	3,64		3,64			3,64	3,64
5388374	21-078-039-00002-029	62000	PASTOS PERMANENTES DE 5 O MAS AÑOS-SIN VARIEDAD	S	428	19,20	1,08	1,08	1,08		1,08			1,08	1,08
5388375	21-078-039-00002-030	62000	PASTOS PERMANENTES DE 5 O MAS AÑOS-SIN VARIEDAD	S	428	14,60	0,52	0,52	0,52		0,52			0,52	0,52
5388376	21-078-039-00002-033	62000	PASTOS PERMANENTES DE 5 O MAS AÑOS-SIN VARIEDAD	S	428	34,00	0,26	0,26	0,26		0,48			0,26	0,26
5388377	21-078-039-00002-026	62000	PASTOS PERMANENTES DE 5 O MAS AÑOS-SIN VARIEDAD	S	428	28,50	3,82	3,82	3,82		6,94			3,82	3,82
5388379	21-078-039-00002-032	62000	PASTOS PERMANENTES DE 5 O MAS AÑOS-SIN VARIEDAD	S	428	32,20	0,52	0,52	0,52		0,80			0,52	0,52

INCIDENCIAS**INCIDENCIA DESCRIPCIÓN**

- 4272 Verifica que las líneas de declaración de las Solicitudes Únicas no tienen solapes con la capa de Retroactividad Gráfica (ambas de la misma campaña) a nivel de expediente/línea de declaración gráfica de la solicitud.
Ref:4808234 Recinto:21-078-003-00010-00010 Cultivo: - Agregado de la referencia del recinto.:0 Zona de la referencia del recinto.:0 Superficie solapada.:0,06 Id. Incid.:101074390
- 100407 Explotación solicitada no forma parte de ningún organismo de control autorizado para la producción ecológica en Andalucía o fecha de inscripción posterior al plazo establecido (Anexo I. Criterios de Subvencionabilidad. Orden 28 de marzo de 2023).
Explotación:ES210790000312 Especie:PORCINO
- 100411 Recinto no admisible por no estar asociado en SIGGAN a una explotación ganadera (Artículo 10 de la Orden de 28 de marzo de 2023).
Ref:5273695 Recinto:21-078-004-00040-00001 Cultivo:62000 PASTOS PERMANENTES DE 5 O MAS AÑOS-SIN VARIEDAD Secano
- 100424 Solicita recinto que no está comprometido para la operación.
Ref:5273695 Recinto:21-078-004-00040-00001 Cultivo:62000 PASTOS PERMANENTES DE 5 O MAS AÑOS-SIN VARIEDAD Secano
Ref:4808247 Recinto:21-078-038-00017-00003 Cultivo:62000 PASTOS PERMANENTES DE 5 O MAS AÑOS-SIN VARIEDAD Secano
Ref:4808253 Recinto:21-078-038-00017-00010 Cultivo:62000 PASTOS PERMANENTES DE 5 O MAS AÑOS-SIN VARIEDAD Secano
Ref:4808254 Recinto:21-078-038-00017-00011 Cultivo:62000 PASTOS PERMANENTES DE 5 O MAS AÑOS-SIN VARIEDAD Secano
Ref:4808255 Recinto:21-078-038-00017-00012 Cultivo:62000 PASTOS PERMANENTES DE 5 O MAS AÑOS-SIN VARIEDAD Secano

(1) Superficie declarada admisible ajustada con la superficie comprometida.
(2) Factor de penalización valorando el alcance para el tipo de compromiso.

Puede verificar la integridad de una copia de este documento mediante la lectura del código QR adjunto o mediante el acceso a la dirección <https://ws050.juntadeandalucia.es/verificarFirma> indicando el código de VERIFICACIÓN

FIRMADO POR

RAQUEL MARIA ESPIN CRESPO

18/12/2024

VERIFICACIÓN

Pk2jmBDMDBSWPSC42MTUWFP24ALUB4

PÁG. 598/2078



**INCIDENCIAS****INCIDENCIA DESCRIPCIÓN**

Ref:4808261 Recinto:21-078-038-00017-00018 Cultivo:62000 PASTOS PERMANENTES DE 5 O MAS AÑOS-SIN VARIEDAD Secano
 Ref:4808263 Recinto:21-078-038-00017-00022 Cultivo:62000 PASTOS PERMANENTES DE 5 O MAS AÑOS-SIN VARIEDAD Secano
 Ref:4808264 Recinto:21-078-038-00017-00023 Cultivo:62000 PASTOS PERMANENTES DE 5 O MAS AÑOS-SIN VARIEDAD Secano

Datos considerados para el Cálculo de la Carga Ganadera mínima y máxima del expediente

Explotación	Especie	Inscrito en Sipea y Admisible	Ugm Calculada para CG Mínima	Ugm Calculada para CG Máxima
ES210790000312	BOVINA	SI	30,03	30,03
ES210790000312	PORCINO	NO	0,00	21,44
			30,03	51,47

Superficie determinada para Cálculo Carga Ganadera Mínima: 184,27 ha

Superficie determinada para Cálculo Carga Ganadera Máxima: 184,29 ha

Los importes del Grupo de Pago de pastos de este expediente han sido ajustados por no llegar a la carga ganadera mínima de 0,3

Carga Ganadera Mínima Expediente: 0,16 ugm/ha

Carga Ganadera Máxima Expediente: 0,28 ugm/ha

Recintos Determinados para el Cálculo de Garga Ganadera Mínima

REF.	REFERENCIA SIGPAC	CULTIVO	DESCRIPCIÓN CULTIVO	S/R	SUP. RESUELTA (ha)
-1216144	21-078-039-00002-00034	62000	PASTOS PERMANENTES DE 5 O MAS AÑOS-SIN VARIEDAD	S	16,29
-1216143	21-078-003-00010-00012	62000	PASTOS PERMANENTES DE 5 O MAS AÑOS-SIN VARIEDAD	S	2,51
-969679	21-078-039-00002-00027	62000	PASTOS PERMANENTES DE 5 O MAS AÑOS-SIN VARIEDAD	S	1,47
4808231	21-078-003-00010-00002	62000	PASTOS PERMANENTES DE 5 O MAS AÑOS-SIN VARIEDAD	S	6,59
4808232	21-078-003-00010-00007	62000	PASTOS PERMANENTES DE 5 O MAS AÑOS-SIN VARIEDAD	S	24,85
4808233	21-078-003-00010-00008	62000	PASTOS PERMANENTES DE 5 O MAS AÑOS-SIN VARIEDAD	S	30,07
4808234	21-078-003-00010-00010	62000	PASTOS PERMANENTES DE 5 O MAS AÑOS-SIN VARIEDAD	S	4,19
4808235	21-078-003-00010-00011	62000	PASTOS PERMANENTES DE 5 O MAS AÑOS-SIN VARIEDAD	S	0,11
4808236	21-078-003-00011-00002	62000	PASTOS PERMANENTES DE 5 O MAS AÑOS-SIN VARIEDAD	S	21,98
4808237	21-078-039-00002-00006	62000	PASTOS PERMANENTES DE 5 O MAS AÑOS-SIN VARIEDAD	S	0,72
4808238	21-078-039-00002-00007	62000	PASTOS PERMANENTES DE 5 O MAS AÑOS-SIN VARIEDAD	S	5,59
4808239	21-078-039-00002-00020	62000	PASTOS PERMANENTES DE 5 O MAS AÑOS-SIN VARIEDAD	S	1,59
4808240	21-078-039-00002-00021	62000	PASTOS PERMANENTES DE 5 O MAS AÑOS-SIN VARIEDAD	S	0,26
4808241	21-078-039-00002-00022	62000	PASTOS PERMANENTES DE 5 O MAS AÑOS-SIN VARIEDAD	S	0,09
4808242	21-078-039-00002-00023	62000	PASTOS PERMANENTES DE 5 O MAS AÑOS-SIN VARIEDAD	S	0,98
4808243	21-078-039-00002-00024	62000	PASTOS PERMANENTES DE 5 O MAS AÑOS-SIN VARIEDAD	S	0,09
4808248	21-078-038-00017-00005	62000	PASTOS PERMANENTES DE 5 O MAS AÑOS-SIN VARIEDAD	S	0,46
4808249	21-078-038-00017-00006	62000	PASTOS PERMANENTES DE 5 O MAS AÑOS-SIN VARIEDAD	S	1,11
4808250	21-078-038-00017-00007	62000	PASTOS PERMANENTES DE 5 O MAS AÑOS-SIN VARIEDAD	S	13,01
4808251	21-078-038-00017-00008	62000	PASTOS PERMANENTES DE 5 O MAS AÑOS-SIN VARIEDAD	S	13,39
4808252	21-078-038-00017-00009	62000	PASTOS PERMANENTES DE 5 O MAS AÑOS-SIN VARIEDAD	S	0,04
4808257	21-078-038-00017-00014	62000	PASTOS PERMANENTES DE 5 O MAS AÑOS-SIN VARIEDAD	S	0,01
4808258	21-078-038-00017-00015	62000	PASTOS PERMANENTES DE 5 O MAS AÑOS-SIN VARIEDAD	S	3,81
4808259	21-078-038-00017-00016	62000	PASTOS PERMANENTES DE 5 O MAS AÑOS-SIN VARIEDAD	S	4,25
4808260	21-078-038-00017-00017	62000	PASTOS PERMANENTES DE 5 O MAS AÑOS-SIN VARIEDAD	S	0,65

(1) Superficie declarada admisible ajustada con la superficie comprometida.
 (2) Factor de penalización valorando el alcance para el tipo de compromiso.

Puede verificar la integridad de una copia de este documento mediante la lectura del código QR adjunto o mediante el acceso a la dirección <https://ws050.juntadeandalucia.es/verificarFirma> indicando el código de VERIFICACIÓN

FIRMADO POR

RAQUEL MARIA ESPIN CRESPO

18/12/2024

VERIFICACIÓN

Pk2jmBDMDBSWPSC42MTUWFP24ALUB4

PÁG. 599/2078



**Datos considerados para el Cálculo de la Carga Ganadera mínima y máxima del expediente****Recintos Determinados para el Cálculo de Garga Ganadera Mínima**

REF.	REFERENCIA SIGPAC	CULTIVO	DESCRIPCIÓN CULTIVO	SUP.	
				S/R	RESUELTA (ha)
4808262	21-078-038-00017-00021	62000	PASTOS PERMANENTES DE 5 O MAS AÑOS-SIN VARIEDAD	S	0,01
4808265	21-078-038-00017-00025	62000	PASTOS PERMANENTES DE 5 O MAS AÑOS-SIN VARIEDAD	S	0,02
4808266	21-078-038-00017-00026	62000	PASTOS PERMANENTES DE 5 O MAS AÑOS-SIN VARIEDAD	S	0,73
5232988	21-078-039-00002-00015	62000	PASTOS PERMANENTES DE 5 O MAS AÑOS-SIN VARIEDAD	S	16,11
5233255	21-078-038-00017-00013	62000	PASTOS PERMANENTES DE 5 O MAS AÑOS-SIN VARIEDAD	S	0,01
5273695	21-078-004-00040-00001	62000	PASTOS PERMANENTES DE 5 O MAS AÑOS-SIN VARIEDAD	S	2,69
5388371	21-078-039-00002-00028	62000	PASTOS PERMANENTES DE 5 O MAS AÑOS-SIN VARIEDAD	S	0,75
5388372	21-078-039-00002-00025	62000	PASTOS PERMANENTES DE 5 O MAS AÑOS-SIN VARIEDAD	S	3,64
5388374	21-078-039-00002-00029	62000	PASTOS PERMANENTES DE 5 O MAS AÑOS-SIN VARIEDAD	S	1,08
5388375	21-078-039-00002-00030	62000	PASTOS PERMANENTES DE 5 O MAS AÑOS-SIN VARIEDAD	S	0,52
5388376	21-078-039-00002-00033	62000	PASTOS PERMANENTES DE 5 O MAS AÑOS-SIN VARIEDAD	S	0,26
5388377	21-078-039-00002-00026	62000	PASTOS PERMANENTES DE 5 O MAS AÑOS-SIN VARIEDAD	S	3,82
5388379	21-078-039-00002-00032	62000	PASTOS PERMANENTES DE 5 O MAS AÑOS-SIN VARIEDAD	S	0,52

Recintos Determinados para el Cálculo de Garga Ganadera Máxima

REF.	REFERENCIA SIGPAC	CULTIVO	DESCRIPCIÓN CULTIVO	SUP.	
				S/R	RESUELTA (ha)
-1216146	41-053-007-00032-00004	62000	PASTOS PERMANENTES DE 5 O MAS AÑOS-SIN VARIEDAD	S	0,00
-1216144	21-078-039-00002-00034	62000	PASTOS PERMANENTES DE 5 O MAS AÑOS-SIN VARIEDAD	S	16,29
-1216143	21-078-003-00010-00012	62000	PASTOS PERMANENTES DE 5 O MAS AÑOS-SIN VARIEDAD	S	2,51
-969679	21-078-039-00002-00027	62000	PASTOS PERMANENTES DE 5 O MAS AÑOS-SIN VARIEDAD	S	1,47
4808231	21-078-003-00010-00002	62000	PASTOS PERMANENTES DE 5 O MAS AÑOS-SIN VARIEDAD	S	6,60
4808232	21-078-003-00010-00007	62000	PASTOS PERMANENTES DE 5 O MAS AÑOS-SIN VARIEDAD	S	24,85
4808233	21-078-003-00010-00008	62000	PASTOS PERMANENTES DE 5 O MAS AÑOS-SIN VARIEDAD	S	30,07
4808234	21-078-003-00010-00010	62000	PASTOS PERMANENTES DE 5 O MAS AÑOS-SIN VARIEDAD	S	4,19
4808235	21-078-003-00010-00011	62000	PASTOS PERMANENTES DE 5 O MAS AÑOS-SIN VARIEDAD	S	0,11
4808236	21-078-003-00011-00002	62000	PASTOS PERMANENTES DE 5 O MAS AÑOS-SIN VARIEDAD	S	21,98
4808237	21-078-039-00002-00006	62000	PASTOS PERMANENTES DE 5 O MAS AÑOS-SIN VARIEDAD	S	0,72
4808238	21-078-039-00002-00007	62000	PASTOS PERMANENTES DE 5 O MAS AÑOS-SIN VARIEDAD	S	5,59
4808239	21-078-039-00002-00020	62000	PASTOS PERMANENTES DE 5 O MAS AÑOS-SIN VARIEDAD	S	1,59
4808240	21-078-039-00002-00021	62000	PASTOS PERMANENTES DE 5 O MAS AÑOS-SIN VARIEDAD	S	0,26
4808241	21-078-039-00002-00022	62000	PASTOS PERMANENTES DE 5 O MAS AÑOS-SIN VARIEDAD	S	0,09
4808242	21-078-039-00002-00023	62000	PASTOS PERMANENTES DE 5 O MAS AÑOS-SIN VARIEDAD	S	0,98
4808243	21-078-039-00002-00024	62000	PASTOS PERMANENTES DE 5 O MAS AÑOS-SIN VARIEDAD	S	0,09
4808247	21-078-038-00017-00003	62000	PASTOS PERMANENTES DE 5 O MAS AÑOS-SIN VARIEDAD	S	0,00
4808248	21-078-038-00017-00005	62000	PASTOS PERMANENTES DE 5 O MAS AÑOS-SIN VARIEDAD	S	0,47
4808249	21-078-038-00017-00006	62000	PASTOS PERMANENTES DE 5 O MAS AÑOS-SIN VARIEDAD	S	1,11
4808250	21-078-038-00017-00007	62000	PASTOS PERMANENTES DE 5 O MAS AÑOS-SIN VARIEDAD	S	13,01

(1) Superficie declarada admisible ajustada con la superficie comprometida.
(2) Factor de penalización valorando el alcance para el tipo de compromiso.

Puede verificar la integridad de una copia de este documento mediante la lectura del código QR adjunto o mediante el acceso a la dirección <https://ws050.juntadeandalucia.es/verificarFirma> indicando el código de VERIFICACIÓN

FIRMADO POR	RAQUEL MARIA ESPIN CRESPO	18/12/2024	
VERIFICACIÓN	Pk2jmBDMDBSWPSC42MTUWFP24ALUB4	PÁG. 600/2078	

**Datos considerados para el Cálculo de la Carga Ganadera mínima y máxima del expediente****Recintos Determinados para el Cálculo de Garga Ganadera Máxima**

REF.	REFERENCIA SIGPAC	CULTIVO	DESCRIPCIÓN CULTIVO	S/R	SUP.
					RESUELTA (ha)
4808251	21-078-038-00017-00008	62000	PASTOS PERMANENTES DE 5 O MAS AÑOS-SIN VARIEDAD	S	13,39
4808252	21-078-038-00017-00009	62000	PASTOS PERMANENTES DE 5 O MAS AÑOS-SIN VARIEDAD	S	0,04
4808253	21-078-038-00017-00010	62000	PASTOS PERMANENTES DE 5 O MAS AÑOS-SIN VARIEDAD	S	0,00
4808254	21-078-038-00017-00011	62000	PASTOS PERMANENTES DE 5 O MAS AÑOS-SIN VARIEDAD	S	0,00
4808255	21-078-038-00017-00012	62000	PASTOS PERMANENTES DE 5 O MAS AÑOS-SIN VARIEDAD	S	0,00
4808257	21-078-038-00017-00014	62000	PASTOS PERMANENTES DE 5 O MAS AÑOS-SIN VARIEDAD	S	0,01
4808258	21-078-038-00017-00015	62000	PASTOS PERMANENTES DE 5 O MAS AÑOS-SIN VARIEDAD	S	3,81
4808259	21-078-038-00017-00016	62000	PASTOS PERMANENTES DE 5 O MAS AÑOS-SIN VARIEDAD	S	4,25
4808260	21-078-038-00017-00017	62000	PASTOS PERMANENTES DE 5 O MAS AÑOS-SIN VARIEDAD	S	0,65
4808261	21-078-038-00017-00018	62000	PASTOS PERMANENTES DE 5 O MAS AÑOS-SIN VARIEDAD	S	0,00
4808262	21-078-038-00017-00021	62000	PASTOS PERMANENTES DE 5 O MAS AÑOS-SIN VARIEDAD	S	0,01
4808263	21-078-038-00017-00022	62000	PASTOS PERMANENTES DE 5 O MAS AÑOS-SIN VARIEDAD	S	0,00
4808264	21-078-038-00017-00023	62000	PASTOS PERMANENTES DE 5 O MAS AÑOS-SIN VARIEDAD	S	0,00
4808265	21-078-038-00017-00025	62000	PASTOS PERMANENTES DE 5 O MAS AÑOS-SIN VARIEDAD	S	0,02
4808266	21-078-038-00017-00026	62000	PASTOS PERMANENTES DE 5 O MAS AÑOS-SIN VARIEDAD	S	0,73
5232988	21-078-039-00002-00015	62000	PASTOS PERMANENTES DE 5 O MAS AÑOS-SIN VARIEDAD	S	16,11
5233255	21-078-038-00017-00013	62000	PASTOS PERMANENTES DE 5 O MAS AÑOS-SIN VARIEDAD	S	0,01
5273695	21-078-004-00040-00001	62000	PASTOS PERMANENTES DE 5 O MAS AÑOS-SIN VARIEDAD	S	2,69
5388371	21-078-039-00002-00028	62000	PASTOS PERMANENTES DE 5 O MAS AÑOS-SIN VARIEDAD	S	0,75
5388372	21-078-039-00002-00025	62000	PASTOS PERMANENTES DE 5 O MAS AÑOS-SIN VARIEDAD	S	3,64
5388374	21-078-039-00002-00029	62000	PASTOS PERMANENTES DE 5 O MAS AÑOS-SIN VARIEDAD	S	1,08
5388375	21-078-039-00002-00030	62000	PASTOS PERMANENTES DE 5 O MAS AÑOS-SIN VARIEDAD	S	0,52
5388376	21-078-039-00002-00033	62000	PASTOS PERMANENTES DE 5 O MAS AÑOS-SIN VARIEDAD	S	0,26
5388377	21-078-039-00002-00026	62000	PASTOS PERMANENTES DE 5 O MAS AÑOS-SIN VARIEDAD	S	3,82
5388379	21-078-039-00002-00032	62000	PASTOS PERMANENTES DE 5 O MAS AÑOS-SIN VARIEDAD	S	0,52

Incidencias de carga ganadera**INCIDENCIA DESCRIPCIÓN**

- 452 Actividad agraria declarada en un recinto no compatible con el uso PA, PR o PS asignado en SIGPAC para ese recinto.
Ref:-900542 Recinto:41-053-024-00110-00009 Cultivo:62000 PASTOS PERMANENTES DE 5 O MAS AÑOS-SIN VARIEDAD Secano
USO ASIGNADO EN SIGPAC:PR
Ref:-900541 Recinto:41-053-024-00110-00008 Cultivo:62000 PASTOS PERMANENTES DE 5 O MAS AÑOS-SIN VARIEDAD Secano
USO ASIGNADO EN SIGPAC:PR
Ref:-900540 Recinto:41-053-024-00110-00007 Cultivo:62000 PASTOS PERMANENTES DE 5 O MAS AÑOS-SIN VARIEDAD Secano
USO ASIGNADO EN SIGPAC:PR
Ref:-900539 Recinto:41-053-024-00110-00006 Cultivo:62000 PASTOS PERMANENTES DE 5 O MAS AÑOS-SIN VARIEDAD Secano
USO ASIGNADO EN SIGPAC:PR
- 4272 Verifica que las líneas de declaración de las Solicitudes Únicas no tienen solapes con la capa de Retroactividad Gráfica (ambas de la misma campaña) a nivel de expediente/línea de declaración gráfica de la solicitud.
Ref:4808234 Recinto:21-078-003-00010-00010 Cultivo: - Agregado de la referencia del recinto.:0 Zona de la referencia del recinto.:0
Superficie solapada.:0,06 Id. Incid.:5093166
- 100407 Explotación solicitada no forma parte de ningún organismo de control autorizado para la producción ecológica en Andalucía o fecha de inscripción posterior al plazo establecido (Anexo I. Criterios de Subvencionabilidad. Orden 28 de marzo de 2023).

(1) Superficie declarada admisible ajustada con la superficie comprometida.
(2) Factor de penalización valorando el alcance para el tipo de compromiso.

Puede verificar la integridad de una copia de este documento mediante la lectura del código QR adjunto o mediante el acceso a la dirección <https://ws050.juntadeandalucia.es/verificarFirma> indicando el código de VERIFICACIÓN

FIRMADO POR	RAQUEL MARIA ESPIN CRESPO	18/12/2024	
VERIFICACIÓN	Pk2jmBDMDBSWPSC42MTUWFP24ALUB4	PÁG. 601/2078	



Datos considerados para el Cálculo de la Carga Ganadera mínima y máxima del expediente

Explotación:ES210790000312 Especie:PORCINO

(1) Superficie declarada admisible ajustada con la superficie comprometida.
(2) Factor de penalización valorando el alcance para el tipo de compromiso.

Puede verificar la integridad de una copia de este documento mediante la lectura del código QR adjunto o mediante el acceso a la dirección <https://ws050.juntadeandalucia.es/verificarFirma> indicando el código de VERIFICACIÓN

FIRMADO POR	RAQUEL MARIA ESPIN CRESPO	18/12/2024	
VERIFICACIÓN	Pk2jmBDMDBSWPSC42MTUWFP24ALUB4	PÁG. 602/2078	



<u>APELLIDOS Y NOMBRE / RAZÓN SOCIAL</u>	<u>NIF</u>	<u>EXPEDIENTE</u>	<u>ANUALIDAD DE PAGO</u>		
FLOR DE DOÑANA, S.L.	***5854*	1235604	1ª		
IMPORTES POR ANUALIDAD					
	2023	2024	2025	2026	2027
IMPORTE MÁXIMO SUBVENCIONABLE	1.397,79 €	1.397,79 €	1.397,79 €	1.397,79 €	1.397,79 €
IMPORTE MEDIO DE TRANSFERENCIA (€/ha)	137,17 €	137,17 €	137,17 €	137,17 €	137,17 €

RESUMEN DE UNIDADES

<u>Cód</u>	<u>GRUPO DE PAGO</u>	<u>Sup. Dec. Admisible (ha)</u>	<u>Sup. Comprometida (ha)</u>	<u>Sup. ajustada compromiso (1) (ha)</u>	<u>% sobredec.</u>	<u>Sup. Resuelta (ha)</u>	<u>Importe Declarado</u>	<u>Importe Topado</u>	<u>Importe Resuelto</u>	<u>Importe tras sobredec.</u>
429	OLIVAR	2,26		2,24	0,00	2,24	555,30	555,30	555,30	555,30
430	HORTÍCOLAS	3,37		3,33	0,00	3,33	842,49	842,49	842,49	842,49
434	HERBÁCEOS NO ELEGIBLES	4,62		4,62	0,00	4,62	0,00	0,00	0,00	0,00
TOTAL		10,25	10,19	10,19		10,19	1.397,79	1.397,79	1.397,79	1.397,79

APLICACIÓN DE REDUCCIONES Y PENALIZACIONES

<u>GRUPO DE PAGO</u>	<u>Importe Calculado</u>	<u>Importe prereduc.</u>	<u>Criterios de subvencionabilidad y compromisos</u>	<u>Presentación tardía</u>	<u>Omisión declaración</u>	<u>Condicionidad</u>	<u>IMPORTE (Euros) RESUELTO</u>
HERBÁCEOS NO ELEGIBLES	0,00	0,00		0,00	0,00	0,00	0,00
HORTÍCOLAS	842,49	842,49	0,00	0,00	0,00	0,00	842,49
OLIVAR	555,30	555,30	0,00	0,00	0,00	0,00	555,30
TOTAL	1.397,79	1.397,79					1.397,79

RESUMEN DE PAGOS

	<u>RESUELTO</u>	<u>FEADER</u>	<u>MAPA</u>	<u>CAPADR</u>
HORTÍCOLAS - Pago realizado	842,49 €	716,12 €	82,65 €	43,72 €
OLIVAR - Pago realizado	555,30 €	472,01 €	54,47 €	28,82 €
TOTAL	1.397,79 €	1.188,13 €	137,12 €	72,54 €

RECINTOS RESUELTOS

<u>REE</u>	<u>REFERENCIA SIGPAC</u>	<u>CULTIVO DESCRIPCIÓN CULTIVO</u>	<u>S/R G.PAGO</u>	<u>PEND. MEDIA (%)</u>	<u>SUP. DEC. ADMISIBLE (ha)</u>	<u>SUP. COMPROM. (ha)</u>	<u>SUP. AJUSTADA COMPROM. (1) (ha)</u>	<u>SUP. CONV. SIGPAC (ha)</u>	<u>SUP. CERTIE (ha)</u>	<u>SUP. CAMPO (ha)</u>	<u>SUP. CAMPO DETER. CULT. DECLARADO (ha)</u>	<u>SUP. DEC. REDUCIDA (ha)</u>	<u>SUP. RESUELTA (ha)</u>
6852028	21-005-009-00046-001	101216 OLIVAR-MANZANILLA DE HUELVA	S	429	2,40	0,39	0,39	0,39	0,39			0,39	0,39
6852043	21-005-010-00057-001	101216 OLIVAR-MANZANILLA DE HUELVA	S	429	3,90	0,42	0,42	0,42	0,42			0,42	0,42
6852046	21-005-013-00282-002	101216 OLIVAR-MANZANILLA DE HUELVA	S	429	4,20	0,39	0,38	0,38	0,38			0,38	0,38
6852048	21-005-013-00282-001	101216 OLIVAR-MANZANILLA DE HUELVA	S	429	5,50	1,06	1,05	1,05	1,05			1,05	1,05
-1565043	21-005-045-00022-005	192233 FRAMBUESAS-MAJESTIC	S	430	1,20	1,11	1,11	1,11	9,00			1,11	1,11
6852022	21-005-049-00068-009	216097 ARÁNDANO-HORTBLUE POPPINS	R	430	0,80	1,58	1,58	1,58	1,58			1,58	1,58
6852032	21-005-049-00068-028	216097 ARÁNDANO-HORTBLUE POPPINS	R	430	1,10	0,68	0,64	0,64	0,68			0,64	0,64
-1572215	21-005-045-00068-001	20000 BARBECHO TRADICIONAL-SIN VARIEDAD	S	434	1,10	4,62	4,62	4,62	5,00			4,62	4,62

(1) Superficie declarada admisible ajustada con la superficie comprometida.
(2) Factor de penalización valorando el alcance para el tipo de compromiso.Puede verificar la integridad de una copia de este documento mediante la lectura del código QR adjunto o mediante el acceso a la dirección <https://ws050.juntadeandalucia.es/verificarFirma> indicando el código de VERIFICACIÓN

FIRMADO POR	RAQUEL MARIA ESPIN CRESPO	18/12/2024
VERIFICACIÓN	Pk2jmBDMDBSWPSC42MTUWFP24ALUB4	PÁG. 603/2078



**INCIDENCIAS****INCIDENCIA DESCRIPCIÓN**

- 4272 Verifica que las líneas de declaración de las Solicitudes Únicas no tienen solapes con la capa de Retroactividad Gráfica (ambas de la misma campaña) a nivel de expediente/línea de declaración gráfica de la solicitud.
Ref:6852040 Recinto:21-005-045-00022-00013 Cultivo: - Agregado de la referencia del recinto.:0 Zona de la referencia del recinto.:0 Superficie solapada.:0,04 Id. Incid.:101074917
Ref:6852032 Recinto:21-005-049-00068-00028 Cultivo: - Agregado de la referencia del recinto.:0 Zona de la referencia del recinto.:0 Superficie solapada.:0,04 Id. Incid.:101074916
- 100400 Recinto con cultivo, variedad, régimen de explotación o uso Siggac no compatible con la operación solicitada (Anexo IV.I Cultivos y variedades elegibles para las Intervenciones. Orden de 28 de marzo de 2023).
Ref:6852030 Recinto:21-005-045-00022-00005 Cultivo:938000 FRESÓN-SIN VARIEDAD Secano Uso:IV
Ref:6852040 Recinto:21-005-045-00022-00013 Cultivo:938000 FRESÓN-SIN VARIEDAD Secano Uso:IV
Ref:6852027 Recinto:21-005-045-00022-00018 Cultivo:938000 FRESÓN-SIN VARIEDAD Secano Uso:IV
Ref:6852024 Recinto:21-005-049-00071-00002 Cultivo:938000 FRESÓN-SIN VARIEDAD Regadío Uso:IV
Ref:6852025 Recinto:21-005-049-00071-00010 Cultivo:938000 FRESÓN-SIN VARIEDAD Secano Uso:IV
Ref:-1571920 Recinto:21-005-049-00071-00013 Cultivo:938000 FRESÓN-SIN VARIEDAD Secano Uso:IV
Ref:-1571919 Recinto:21-005-049-00071-00019 Cultivo:938000 FRESÓN-SIN VARIEDAD Regadío Uso:IV
Ref:6852018 Recinto:21-005-049-00110-00001 Cultivo:938000 FRESÓN-SIN VARIEDAD Regadío Uso:IV
Ref:6852017 Recinto:21-005-049-00111-00001 Cultivo:938000 FRESÓN-SIN VARIEDAD Regadío Uso:IV
Ref:6852020 Recinto:21-005-049-00111-00005 Cultivo:938000 FRESÓN-SIN VARIEDAD Regadío Uso:IV
Ref:6852019 Recinto:21-005-049-00128-00001 Cultivo:938000 FRESÓN-SIN VARIEDAD Regadío Uso:IV
Ref:-1572434 Recinto:21-005-049-00195-00011 Cultivo:938000 FRESÓN-SIN VARIEDAD Regadío Uso:IV
Ref:-1572433 Recinto:21-005-049-00195-00021 Cultivo:938000 FRESÓN-SIN VARIEDAD Regadío Uso:IV
- 100424 Solicita recinto que no está comprometido para la operación.
Ref:6852030 Recinto:21-005-045-00022-00005 Cultivo:938000 FRESÓN-SIN VARIEDAD Secano
Ref:6852040 Recinto:21-005-045-00022-00013 Cultivo:938000 FRESÓN-SIN VARIEDAD Secano
Ref:6852027 Recinto:21-005-045-00022-00018 Cultivo:938000 FRESÓN-SIN VARIEDAD Secano
Ref:6852034 Recinto:21-005-049-00068-00023 Cultivo:217001 GRANADO-ACCO Regadío
Ref:-1574448 Recinto:21-005-049-00068-00023 Cultivo:218036 HIGUERA-AÏDINIA Regadío
Ref:6852024 Recinto:21-005-049-00071-00002 Cultivo:938000 FRESÓN-SIN VARIEDAD Regadío
Ref:6852025 Recinto:21-005-049-00071-00010 Cultivo:938000 FRESÓN-SIN VARIEDAD Secano
Ref:-1571920 Recinto:21-005-049-00071-00013 Cultivo:938000 FRESÓN-SIN VARIEDAD Secano
Ref:-1571919 Recinto:21-005-049-00071-00019 Cultivo:938000 FRESÓN-SIN VARIEDAD Regadío
Ref:6852018 Recinto:21-005-049-00110-00001 Cultivo:938000 FRESÓN-SIN VARIEDAD Regadío
Ref:6852017 Recinto:21-005-049-00111-00001 Cultivo:938000 FRESÓN-SIN VARIEDAD Regadío
Ref:6852020 Recinto:21-005-049-00111-00005 Cultivo:938000 FRESÓN-SIN VARIEDAD Regadío
Ref:6852019 Recinto:21-005-049-00128-00001 Cultivo:938000 FRESÓN-SIN VARIEDAD Regadío
Ref:-1572434 Recinto:21-005-049-00195-00011 Cultivo:938000 FRESÓN-SIN VARIEDAD Regadío
Ref:-1572433 Recinto:21-005-049-00195-00021 Cultivo:938000 FRESÓN-SIN VARIEDAD Regadío

(1) Superficie declarada admisible ajustada con la superficie comprometida.
(2) Factor de penalización valorando el alcance para el tipo de compromiso.

Puede verificar la integridad de una copia de este documento mediante la lectura del código QR adjunto o mediante el acceso a la dirección <https://ws050.juntadeandalucia.es/verificarFirma> indicando el código de VERIFICACIÓN

FIRMADO POR	RAQUEL MARIA ESPIN CRESPO	18/12/2024	
VERIFICACIÓN	Pk2jmBDMDBSWPSC42MTUWFP24ALUB4	PÁG. 604/2078	

**APELLIDOS Y NOMBRE / RAZÓN SOCIAL**

FLORES HERNANDEZ JOSEFA

NIF

***5437*

EXPEDIENTE

1224274

ANUALIDAD DE PAGO

1ª

IMPORTES POR ANUALIDAD

	2023	2024	2025	2026	2027
IMPORTE MÁXIMO SUBVENCIONABLE	743,70 €	743,70 €	743,70 €	743,70 €	743,70 €
IMPORTE MEDIO DE TRANSFERENCIA (€/ha)	247,90 €	247,90 €	247,90 €	247,90 €	247,90 €

RESUMEN DE UNIDADES

Cód	GRUPO DE PAGO	Sup. Dec. Admisible (ha)	Sup. Comprometida (ha)	Sup. ajustada compromiso (1) (ha)	% sobredec.	Sup. Resuelta (ha)	Importe Declarado	Importe Topado	Importe Resuelto	Importe tras sobredec.
429	OLIVAR	3,00		3,00	0,00	3,00	743,70	743,70	743,70	743,70
TOTAL		3,00	3,00	3,00		3,00	743,70	743,70	743,70	743,70

APLICACIÓN DE REDUCCIONES Y PENALIZACIONES

GRUPO DE PAGO	Importe Calculado	Importe prereduc.	Criterios de subvencionabilidad y compromisos	Presentación tardía	Omisión declaración	Condicionalidad	IMPORTE (Euros) RESUELTO
OLIVAR	743,70	743,70	0,00	0,00	0,00	0,00	743,70
TOTAL	743,70	743,70					743,70

RESUMEN DE PAGOS**IMPORTE (Euros)**

	RESUELTO	FEADER	MAPA	CAPADR
OLIVAR - Pago realizado	743,70 €	632,15 €	72,96 €	38,59 €

RECINTOS RESUELTOS

REF.	REFERENCIA SIGPAC	CULTIVO	DESCRIPCIÓN CULTIVO	S/R	G.PAGO	PEND. MEDIA (%)	SUP. DEC. ADMISIBLE (ha)	SUP. COMPROM. (ha)	SUP. AJUSTADA COMPR.(1) (ha)	SUP. CONY. SIGPAC (ha)	SUP. CERTIE (ha)	SUP. CAMPO (ha)	SUP. CAMPO DETER. CULT. DECLARADO (ha)	SUP. DEC. REDUCIDA (ha)	SUP. RESUELTA (ha)
1700000006253313	21-029-015-00041-001	101124	OLIVAR-GORDAL	S	429	30,80	1,66	1,66	1,66		1,66			1,66	1,66
1700000006253314	21-029-015-00043-001	101124	OLIVAR-GORDAL	S	429	36,20	0,69	0,69	0,69		0,69			0,69	0,69
1700000006253315	21-029-015-00077-008	101124	OLIVAR-GORDAL	S	429	32,90	0,45	0,45	0,45		0,45			0,45	0,45
1700000006253316	21-029-015-00077-007	101124	OLIVAR-GORDAL	S	429	17,80	0,18	0,18	0,18		0,18			0,18	0,18
1700000006253317	21-029-015-00077-006	101124	OLIVAR-GORDAL	S	429	17,60	0,02	0,02	0,02		0,02			0,02	0,02

(1) Superficie declarada admisible ajustada con la superficie comprometida.
(2) Factor de penalización valorando el alcance para el tipo de compromiso.

Puede verificar la integridad de una copia de este documento mediante la lectura del código QR adjunto o mediante el acceso a la dirección <https://ws050.juntadeandalucia.es/verificarFirma> indicando el código de VERIFICACIÓN

FIRMADO POR

RAQUEL MARIA ESPIN CRESPO

18/12/2024

VERIFICACIÓN

Pk2jmBDMDBSWPSC42MTUWFP24ALUB4

PÁG. 605/2078



**APELLIDOS Y NOMBRE / RAZÓN SOCIAL**

FLORES MARTIN FEDERICO

NIF

***7175*

EXPEDIENTE

1006539

ANUALIDAD DE PAGO

1ª

IMPORTE POR ANUALIDAD

	2023	2024	2025	2026	2027
IMPORTE MÁXIMO SUBVENCIONABLE	1.028,77 €	1.028,77 €	1.028,77 €	1.028,77 €	1.028,77 €
IMPORTE MEDIO DE TRANSFERENCIA (€/ha)	237,59 €	237,59 €	237,59 €	237,59 €	237,59 €

RESUMEN DE UNIDADES

Cód	GRUPO DE PAGO	Sup. Dec. Admisible (ha)	Sup. Comprometida (ha)	Sup. ajustada compromiso (1) (ha)	% sobredec.	Sup. Resuelta (ha)	Importe Declarado	Importe Topado	Importe Resuelto	Importe tras sobredec.
429	OLIVAR	2,92		2,92	0,00	2,92	723,87	723,87	723,87	723,87
432	FRUTALES SECANO	1,41		1,41	0,00	1,41	304,90	304,90	304,90	304,90
TOTAL		4,33	4,33	4,33		4,33	1.028,77	1.028,77	1.028,77	1.028,77

APLICACIÓN DE REDUCCIONES Y PENALIZACIONES

GRUPO DE PAGO	Importe Calculado	Importe prereduc.	Criterios de subvencionabilidad y compromisos	Presentación tardía	Omisión declaración	Condicionalidad	IMPORTE (Euros)
							RESUELTO
FRUTALES SECANO	304,90	304,90	0,00	0,00	0,00	0,00	304,90
OLIVAR	723,87	723,87	0,00	0,00	0,00	0,00	723,87
TOTAL	1.028,77	1.028,77					1.028,77

RESUMEN DE PAGOS

	IMPORTE (Euros)			
	RESUELTO	FEADER	MAPA	CAPADR
FRUTALES SECANO - Pago realizado	304,90 €	259,17 €	29,91 €	15,82 €
OLIVAR - Pago realizado	723,87 €	615,29 €	71,01 €	37,57 €
TOTAL	1.028,77 €	874,46 €	100,92 €	53,39 €

RECINTOS RESUELTOS

REE	REFERENCIA SIGPAC	CULTIVO DESCRIPCIÓN CULTIVO	S/R G.PAGO	PEND. MEDIA (%)	SUP. DEC. ADMISIBLE (ha)	SUP. COMPROM. (ha)	SUP. AJUSTADA COMPR.(1) (ha)	SUP. CONV. SIGPAC (ha)	SUP. CERTIF. (ha)	SUP. CAMPO (ha)	SUP. CAMPO DETER. CULT. DECLARADO (ha)	SUP. DEC. REDUCIDA (ha)	SUP. RESUELTA (ha)
1700000003509472	21-059-003-00096-001	101216 OLIVAR-MANZANILLA DE HUELVA	S 429	11,90	0,39	0,39	0,39		0,39			0,39	0,39
1700000003509473	21-059-003-00097-001	101216 OLIVAR-MANZANILLA DE HUELVA	S 429	14,80	0,15	0,15	0,15		0,15			0,15	0,15
1700000003509474	21-059-003-00098-001	101216 OLIVAR-MANZANILLA DE HUELVA	S 429	21,30	1,70	1,70	1,70		1,70			1,70	1,70
1700000003509476	21-059-003-00136-002	101216 OLIVAR-MANZANILLA DE HUELVA	S 429	20,00	0,57	0,57	0,57		0,57			0,57	0,57
1700000003509477	21-059-003-00117-001	101216 OLIVAR-MANZANILLA DE HUELVA	S 429	11,50	0,11	0,11	0,11		0,11			0,11	0,11
1700000003509475	21-059-003-00098-002	117129 CASTAÑOS-TEMPRANA	S 432	23,10	1,41	1,41	1,41		1,41			1,41	1,41

(1) Superficie declarada admisible ajustada con la superficie comprometida.
(2) Factor de penalización valorando el alcance para el tipo de compromiso.Puede verificar la integridad de una copia de este documento mediante la lectura del código QR adjunto o mediante el acceso a la dirección <https://ws050.juntadeandalucia.es/verificarFirma> indicando el código de VERIFICACIÓN

FIRMADO POR

RAQUEL MARIA ESPIN CRESPO

18/12/2024

VERIFICACIÓN

Pk2jmBDMDBSWPSC42MTUWFP24ALUB4

PÁG. 606/2078



**APELLIDOS Y NOMBRE / RAZÓN SOCIAL**

FONTENLA CASTILLA ANGELES

NIF

***0213*

EXPEDIENTE

1163994

ANUALIDAD DE PAGO

1ª

IMPORTE POR ANUALIDAD

	2023	2024	2025	2026	2027
IMPORTE MÁXIMO SUBVENCIONABLE	2.402,43 €	2.402,43 €	2.402,43 €	2.402,43 €	2.402,43 €
IMPORTE MEDIO DE TRANSFERENCIA (€/ha)	216,24 €	216,24 €	216,24 €	216,24 €	216,24 €

RESUMEN DE UNIDADES

Cód	GRUPO DE PAGO	Sup. Dec. Admisible (ha)	Sup. Comprometida (ha)	Sup. ajustada compromiso (1) (ha)	% sobredec.	Sup. Resuelta (ha)	Importe Declarado	Importe Topado	Importe Resuelto	Importe tras sobredec.
432	FRUTALES SECANO	11,15		11,11	0,00	11,11	2.402,43	2.402,43	2.402,43	2.402,43
TOTAL		11,15	11,11	11,11		11,11	2.402,43	2.402,43	2.402,43	2.402,43

APLICACIÓN DE REDUCCIONES Y PENALIZACIONES

GRUPO DE PAGO	Importe Calculado	Importe prereduc.	Criterios de subvencionabilidad y compromisos	Presentación tardía	Omisión declaración	Condicionalidad	IMPORTE (Euros) RESUELTO
FRUTALES SECANO	2.402,43	2.402,43	0,00	0,00	1,00	0,00	2.378,41
TOTAL	2.402,43	2.402,43					2.378,41

RESUMEN DE PAGOS**IMPORTE (Euros)**

	RESUELTO	FEADER	MAPA	CAPADR
FRUTALES SECANO - Pago realizado	2.378,41 €	2.021,65 €	233,32 €	123,44 €

RECINTOS RESUELTOS

REF.	REFERENCIA SIGPAC	CULTIVO	DESCRIPCIÓN CULTIVO	S/R G.PAGO	PEND. MEDIA (%)	SUP. DEC. ADMISIBLE (ha)	SUP. COMPROM. (ha)	SUP. AJUSTADA COMPROM. (1) (ha)	SUP. CONY. SIGPAC (ha)	SUP. CERTIE (ha)	SUP. CAMPO (ha)	SUP. CAMPO DETER. CULT. DECLARADO (ha)	SUP. DEC. REDUCIDA (ha)	SUP. RESUELTA (ha)
6817980	21-033-006-00057-002	117129	CASTAÑOS-TEMPRANA	S 432	19,00	0,11	0,11	0,11	0,11	0,11			0,11	0,11
6817983	21-033-007-00029-001	117129	CASTAÑOS-TEMPRANA	S 432	19,10	2,90	2,86	2,86	2,86	2,86			2,86	2,86
6817985	21-033-007-00029-005	117129	CASTAÑOS-TEMPRANA	S 432	12,60	0,06	0,06	0,06	0,06	0,06			0,06	0,06
6817986	21-033-006-00057-003	117129	CASTAÑOS-TEMPRANA	S 432	9,80	0,06	0,06	0,06	0,06	0,06			0,06	0,06
6817987	21-033-007-00015-003	117129	CASTAÑOS-TEMPRANA	S 432	17,30	0,21	0,21	0,21	0,21	0,21			0,21	0,21
6817988	21-033-007-00015-002	117129	CASTAÑOS-TEMPRANA	S 432	18,30	0,22	0,22	0,22	0,22	0,22			0,22	0,22
1700000002950695	21-033-001-00029-004	117129	CASTAÑOS-TEMPRANA	S 432	20,00	1,06	1,06	1,06	1,06	1,06			1,06	1,06
1700000002950699	21-033-001-00031-001	117129	CASTAÑOS-TEMPRANA	S 432	24,30	6,53	6,53	6,53	6,53	6,53			6,53	6,53

INCIDENCIAS**INCIDENCIA DESCRIPCIÓN**

256 Solicitud por recintos no declarados en campaña actual con una reducción por omisión de superficie superior al 3%
CÓDIGO PARA EL PORCENTAJE DE REDUCCIÓN POR OMISIÓN QUE CORRESPONDE A LA SOLICITUD:1

(1) Superficie declarada admisible ajustada con la superficie comprometida.
(2) Factor de penalización valorando el alcance para el tipo de compromiso.

Puede verificar la integridad de una copia de este documento mediante la lectura del código QR adjunto o mediante el acceso a la dirección <https://ws050.juntadeandalucia.es/verificarFirma> indicando el código de VERIFICACIÓN

FIRMADO POR

RAQUEL MARIA ESPIN CRESPO

18/12/2024

VERIFICACIÓN

Pk2jmBDMDBSWPSC42MTUWFP24ALUB4

PÁG. 607/2078





APELLIDOS Y NOMBRE / RAZÓN SOCIAL FRANCISCO ALMEIDA MARIA ÁNGELES
NIF ****3583*
EXPEDIENTE 1252348
ANUALIDAD DE PAGO 1ª

IMPORTES POR ANUALIDAD

	2023	2024	2025	2026	2027
IMPORTE MÁXIMO SUBVENCIONABLE	3.583,38 €	3.583,38 €	3.583,38 €	3.583,38 €	3.583,38 €
IMPORTE MEDIO DE TRANSFERENCIA (€/ha)	82,15 €	82,15 €	82,15 €	82,15 €	82,15 €

RESUMEN DE UNIDADES

Cód	GRUPO DE PAGO	Sup. Dec. Admisible (ha)	Sup. Comprometida (ha)	Sup. ajustada compromiso (1) (ha)	% sobredec.	Sup. Resuelta (ha)	Importe Declarado	Importe Topado	Importe Resuelto	Importe tras sobredec.
428	PASTOS ASOCIADOS A GANADERÍA ECOLÓGICA	43,62		43,62	0,00	43,62	3.583,38	3.583,38	3.583,38	3.583,38
TOTAL		43,62	43,62	43,62		43,62	3.583,38	3.583,38	3.583,38	3.583,38

APLICACIÓN DE REDUCCIONES Y PENALIZACIONES

GRUPO DE PAGO	Importe Calculado	Importe prerreduc.	Criterios de subvencionabilidad y compromisos	Presentación tardía	Omisión declaración	Condicionalidad	IMPORTE (Euros) RESUELTO
PASTOS ASOCIADOS A GANADERÍA	3.583,38	3.583,38	0,00	0,00	0,00	0,00	3.583,38
TOTAL	3.583,38	3.583,38					3.583,38

RESUMEN DE PAGOS

	RESUELTO	FEADER	MAPA	CAPADR
PASTOS ASOCIADOS A GANADERÍA ECOLÓGICA - Pago realizado	3.583,38 €	3.045,87 €	351,53 €	185,98 €

RECINTOS RESUELTOS

REE	REFERENCIA SIGPAC	CULTIVO	DESCRIPCIÓN CULTIVO	S/R	G.PAGO	PEND. MEDIA (%)	SUP. DEC. ADMISIBLE (ha)	SUP. COMPROM. (ha)	SUP. AJUSTADA COMPROM. (1) (ha)	SUP. CONV. SIGPAC (ha)	SUP. CERTIF. (ha)	SUP. CAMPO (ha)	SUP. CAMPO DETER. CULT. DECLARADO (ha)	SUP. DEC. REDUCIDA (ha)	SUP. RESUELTA (ha)
1700000002796899	21-061-009-00002-031	62000	PASTOS PERMANENTES DE 5 O MAS AÑOS-SIN VARIEDAD	S	428	28,90	34,94	34,94	34,94		41,11			34,94	34,94
1700000002796900	21-061-009-00002-032	62000	PASTOS PERMANENTES DE 5 O MAS AÑOS-SIN VARIEDAD	S	428	25,70	8,68	8,68	8,68		8,68			8,68	8,68

INCIDENCIAS**INCIDENCIA DESCRIPCIÓN**

- 100402 Recinto solicitado no forma parte de ningún organismo de control autorizado para la producción ecológica en Andalucía o fecha de inscripción posterior al plazo establecido (Anexo I. Criterios de Subvencionabilidad. Orden 28 de marzo de 2023).
Ref:-796192 Recinto:21-061-009-00002-00043 Cultivo:62000 PASTOS PERMANENTES DE 5 O MAS AÑOS-SIN VARIEDAD Secano
- 100407 Explotación solicitada no forma parte de ningún organismo de control autorizado para la producción ecológica en Andalucía o fecha de inscripción posterior al plazo establecido (Anexo I. Criterios de Subvencionabilidad. Orden 28 de marzo de 2023).
Explotación:ES210620000285 Especie:CAPRINA
- 100411 Recinto no admisible por no estar asociado en SIGGAN a una explotación ganadera (Artículo 10 de la Orden de 28 de marzo de 2023).
Ref:-796192 Recinto:21-061-009-00002-00043 Cultivo:62000 PASTOS PERMANENTES DE 5 O MAS AÑOS-SIN VARIEDAD Secano
- 100424 Solicita recinto que no está comprometido para la operación.
Ref:1700000002796901 Recinto:21-061-009-00002-00034 Cultivo:62000 PASTOS PERMANENTES DE 5 O MAS AÑOS-SIN VARIEDAD Secano
Ref:1700000002796902 Recinto:21-061-009-00002-00035 Cultivo:62000 PASTOS PERMANENTES DE 5 O MAS AÑOS-SIN VARIEDAD Secano
Ref:-796192 Recinto:21-061-009-00002-00043 Cultivo:62000 PASTOS PERMANENTES DE 5 O MAS AÑOS-SIN VARIEDAD Secano

(1) Superficie declarada admisible ajustada con la superficie comprometida.
(2) Factor de penalización valorando el alcance para el tipo de compromiso.

Puede verificar la integridad de una copia de este documento mediante la lectura del código QR adjunto o mediante el acceso a la dirección <https://ws050.juntadeandalucia.es/verificarFirma> indicando el código de VERIFICACIÓN

FIRMADO POR

RAQUEL MARIA ESPIN CRESPO

18/12/2024

VERIFICACIÓN

Pk2jmBDMDBSWPSC42MTUWFP24ALUB4

PÁG. 608/2078



**Datos considerados para el Cálculo de la Carga Ganadera mínima y máxima del expediente**

Explotación	Especie	Inscrito en Sipea y Admisible	Ugm Calculada para CG Mínima	Ugm Calculada para CG Máxima
ES210620000285	CAPRINA	NO	0,00	28,61
ES210620000285	OVINA	SI	20,25	20,25
			20,25	48,86

Superficie determinada para Cálculo Carga Ganadera Mínima: 45,98 ha

Superficie determinada para Cálculo Carga Ganadera Máxima: 48,83 ha

Carga Ganadera Mínima Expediente: 0,44 ugm/ha

Carga Ganadera Máxima Expediente: 1,00 ugm/ha

Recintos Determinados para el Cálculo de Garga Ganadera Mínima

REF.	REFERENCIA SIGPAC	CULTIVO	DESCRIPCIÓN CULTIVO	S/R	SUP. RESUELTA (ha)
1700000002796899	21-061-009-00002-00031	62000	PASTOS PERMANENTES DE 5 O MAS AÑOS-SIN VARIEDAD	S	34,94
1700000002796900	21-061-009-00002-00032	62000	PASTOS PERMANENTES DE 5 O MAS AÑOS-SIN VARIEDAD	S	8,68
1700000002796901	21-061-009-00002-00034	62000	PASTOS PERMANENTES DE 5 O MAS AÑOS-SIN VARIEDAD	S	0,72
1700000002796902	21-061-009-00002-00035	62000	PASTOS PERMANENTES DE 5 O MAS AÑOS-SIN VARIEDAD	S	1,64

Recintos Determinados para el Cálculo de Garga Ganadera Máxima

REF.	REFERENCIA SIGPAC	CULTIVO	DESCRIPCIÓN CULTIVO	S/R	SUP. RESUELTA (ha)
-796192	21-061-009-00002-00043	62000	PASTOS PERMANENTES DE 5 O MAS AÑOS-SIN VARIEDAD	S	2,85
1700000002796899	21-061-009-00002-00031	62000	PASTOS PERMANENTES DE 5 O MAS AÑOS-SIN VARIEDAD	S	34,94
1700000002796900	21-061-009-00002-00032	62000	PASTOS PERMANENTES DE 5 O MAS AÑOS-SIN VARIEDAD	S	8,68
1700000002796901	21-061-009-00002-00034	62000	PASTOS PERMANENTES DE 5 O MAS AÑOS-SIN VARIEDAD	S	0,72
1700000002796902	21-061-009-00002-00035	62000	PASTOS PERMANENTES DE 5 O MAS AÑOS-SIN VARIEDAD	S	1,64

Incidencias de carga ganadera**INCIDENCIA DESCRIPCIÓN**

100407 Explotación solicitada no forma parte de ningún organismo de control autorizado para la producción ecológica en Andalucía o fecha de inscripción posterior al plazo establecido (Anexo I. Criterios de Subvencionabilidad. Orden 28 de marzo de 2023).
Explotación:ES210620000285 Especie:CAPRINA

(1) Superficie declarada admisible ajustada con la superficie comprometida.
(2) Factor de penalización valorando el alcance para el tipo de compromiso.

Puede verificar la integridad de una copia de este documento mediante la lectura del código QR adjunto o mediante el acceso a la dirección <https://ws050.juntadeandalucia.es/verificarFirma> indicando el código de VERIFICACIÓN

FIRMADO POR	RAQUEL MARIA ESPIN CRESPO	18/12/2024
VERIFICACIÓN	Pk2jmBDMDBSWPSC42MTUWFP24ALUB4	PÁG. 609/2078



**APELLIDOS Y NOMBRE / RAZÓN SOCIAL**

FRANCISCO LUCAS, S.L.

NIF

***7138*

EXPEDIENTE

1192332

ANUALIDAD DE PAGO

1ª

IMPORTES POR ANUALIDAD

	2023	2024	2025	2026	2027
IMPORTE MÁXIMO SUBVENCIONABLE	6.161,25 €	6.161,25 €	6.161,25 €	6.161,25 €	6.161,25 €
IMPORTE MEDIO DE TRANSFERENCIA (€/ha)	82,15 €	82,15 €	82,15 €	82,15 €	82,15 €

RESUMEN DE UNIDADES

Cód	GRUPO DE PAGO	Sup. Dec. Admisible (ha)	Sup. Comprometida (ha)	Sup. ajustada compromiso (1) (ha)	% sobredec.	Sup. Resuelta (ha)	Importe Declarado	Importe Topado	Importe Resuelto	Importe tras sobredec.
428	PASTOS ASOCIADOS A GANADERÍA ECOLÓGICA	327,31		75,00	0,00	75,00	6.161,25	6.161,25	6.161,25	6.161,25
TOTAL		327,31	75,00	75,00		75,00	6.161,25	6.161,25	6.161,25	6.161,25

APLICACIÓN DE REDUCCIONES Y PENALIZACIONES

GRUPO DE PAGO	Importe Calculado	Importe prereduc.	Criterios de subvencionabilidad y compromisos	Presentación tardía	Omisión declaración	Condicionidad	IMPORTE (Euros) RESUELTO
PASTOS ASOCIADOS A GANADERÍA	6.161,25	6.161,25	0,00	0,00	0,00	0,00	6.161,25
TOTAL	6.161,25	6.161,25					6.161,25

RESUMEN DE PAGOS

	RESUELTO	FEADER	MAPA	CAPADR
PASTOS ASOCIADOS A GANADERÍA ECOLÓGICA - Pago realizado	6.161,25 €	5.237,06 €	604,42 €	319,77 €

(1) Superficie declarada admisible ajustada con la superficie comprometida.
 (2) Factor de penalización valorando el alcance para el tipo de compromiso.

Puede verificar la integridad de una copia de este documento mediante la lectura del código QR adjunto o mediante el acceso a la dirección <https://ws050.juntadeandalucia.es/verificarFirma> indicando el código de VERIFICACIÓN

FIRMADO POR	RAQUEL MARIA ESPIN CRESPO	18/12/2024
VERIFICACIÓN	Pk2jmBDMDBSWPSC42MTUWFP24ALUB4	PÁG. 610/2078



**RECINTOS RESUELTOS**

REF.	REFERENCIA SIGPAC	CULTIVO	DESCRIPCIÓN CULTIVO	S/R	G.PAGO	PEND. MEDIA (%)	SUP. DEC. ADMISIBLE (ha)	SUP. COMPROM. (ha)	SUP. AJUSTADA COMPR.(1) (ha)	SUP. CONV. SIGPAC (ha)	SUP. CERTIF. (ha)	SUP. CAMPO (ha)	SUP. CAMPO DETER. CULT. DECLARADO (ha)	SUP. DEC. REDUCIDA (ha)	SUP. RESUELTA (ha)
170000007018919	21-078-047-00103-001	62000	PASTOS PERMANENTES DE 5 O MAS AÑOS-SIN VARIEDAD	S	428	26,90	52,30	52,30	52,30		61,53			52,30	52,30
170000007018930	41-009-028-00004-014	62000	PASTOS PERMANENTES DE 5 O MAS AÑOS-SIN VARIEDAD	S	428	31,40	27,59	27,59	27,59		36,79			27,59	27,59
170000007018933	41-009-028-00011-002	62000	PASTOS PERMANENTES DE 5 O MAS AÑOS-SIN VARIEDAD	S	428	11,90	4,23	4,23	4,23		4,23			4,23	4,23
170000007018935	21-078-047-00101-002	62000	PASTOS PERMANENTES DE 5 O MAS AÑOS-SIN VARIEDAD	S	428	31,80	2,09	2,09	2,09		2,46			2,09	2,09
170000007018940	41-009-028-00004-005	62000	PASTOS PERMANENTES DE 5 O MAS AÑOS-SIN VARIEDAD	S	428	14,80	21,07	21,07	21,07		21,07			21,07	21,07
170000007018943	41-009-028-00005-001	62000	PASTOS PERMANENTES DE 5 O MAS AÑOS-SIN VARIEDAD	S	428	29,10	1,98	1,98	1,98		1,98			1,98	1,98
170000007018944	41-009-028-00005-002	62000	PASTOS PERMANENTES DE 5 O MAS AÑOS-SIN VARIEDAD	S	428	14,10	0,97	0,89	0,89		0,97			0,89	0,89
170000007018946	41-009-018-00001-001	62000	PASTOS PERMANENTES DE 5 O MAS AÑOS-SIN VARIEDAD	S	428	32,20	1,12	1,12	1,12		1,12			1,12	1,12
170000007018947	41-009-018-00001-002	62000	PASTOS PERMANENTES DE 5 O MAS AÑOS-SIN VARIEDAD	S	428	20,60	0,78	0,78	0,78		0,92			0,78	0,78
170000007018948	41-009-018-00001-003	62000	PASTOS PERMANENTES DE 5 O MAS AÑOS-SIN VARIEDAD	S	428	22,70	0,21	0,21	0,21		0,33			0,21	0,21
170000007018949	41-009-028-00004-007	62000	PASTOS PERMANENTES DE 5 O MAS AÑOS-SIN VARIEDAD	S	428	46,10	9,73	9,73	9,73		12,97			9,73	9,73
170000007018953	41-009-027-00005-008	62000	PASTOS PERMANENTES DE 5 O MAS AÑOS-SIN VARIEDAD	S	428	33,60	4,55	4,55	4,55		13,00			4,55	4,55
170000007018956	41-009-028-00004-010	62000	PASTOS PERMANENTES DE 5 O MAS AÑOS-SIN VARIEDAD	S	428	22,10	0,84	0,84	0,84		1,86			0,84	0,84
170000007018957	41-009-027-00005-005	62000	PASTOS PERMANENTES DE 5 O MAS AÑOS-SIN VARIEDAD	S	428	20,70	0,10	0,10	0,10		0,40			0,10	0,10
170000007018958	41-009-027-00001-005	62000	PASTOS PERMANENTES DE 5 O MAS AÑOS-SIN VARIEDAD	S	428	34,00	1,77	1,77	1,77		5,07			1,77	1,77
170000007018961	41-009-028-00004-017	62000	PASTOS PERMANENTES DE 5 O MAS AÑOS-SIN VARIEDAD	S	428	15,60	0,43	0,43	0,43		0,78			0,43	0,43
170000007018963	41-009-027-00005-006	62000	PASTOS PERMANENTES DE 5 O MAS AÑOS-SIN VARIEDAD	S	428	22,70	4,44	4,44	4,44		9,87			4,44	4,44
170000007018964	41-009-028-00002-001	62000	PASTOS PERMANENTES DE 5 O MAS AÑOS-SIN VARIEDAD	S	428	28,00	6,43	6,43	6,43		11,69			6,43	6,43
170000007018966	41-009-028-00011-001	62000	PASTOS PERMANENTES DE 5 O MAS AÑOS-SIN VARIEDAD	S	428	25,30	3,32	3,32	3,32		3,91			3,32	3,32
170000007018969	41-009-027-00005-007	62000	PASTOS PERMANENTES DE 5 O MAS AÑOS-SIN VARIEDAD	S	428	21,80	7,62	7,62	7,62		11,73			7,62	7,62
170000007018974	41-009-027-00001-001	62000	PASTOS PERMANENTES DE 5 O MAS AÑOS-SIN VARIEDAD	S	428	28,60	21,90	21,90	21,90		62,58			21,90	21,90
170000007018975	41-009-027-00001-004	62000	PASTOS PERMANENTES DE 5 O MAS AÑOS-SIN VARIEDAD	S	428	30,00	20,29	20,29	20,29		31,21			20,29	20,29
170000007018976	41-009-027-00002-002	62000	PASTOS PERMANENTES DE 5 O MAS AÑOS-SIN VARIEDAD	S	428	29,40	61,43	61,43	61,43		81,91			61,43	61,43
170000007018978	21-078-047-00103-003	62000	PASTOS PERMANENTES DE 5 O MAS AÑOS-SIN VARIEDAD	S	428	15,10	3,29	3,29	3,29		3,29			3,29	3,29
170000007018979	21-078-047-00107-001	62000	PASTOS PERMANENTES DE 5 O MAS AÑOS-SIN VARIEDAD	S	428	23,70	7,13	7,13	7,13		8,39			7,13	7,13
170000007018980	21-078-047-00103-013	62000	PASTOS PERMANENTES DE 5 O MAS AÑOS-SIN VARIEDAD	S	428	23,40	9,12	9,12	9,12		9,12			9,12	9,12
170000007018982	21-078-047-00101-003	62000	PASTOS PERMANENTES DE 5 O MAS AÑOS-SIN VARIEDAD	S	428	20,10	0,62	0,62	0,62		0,62			0,62	0,62
170000007018983	21-078-047-00101-005	62000	PASTOS PERMANENTES DE 5 O MAS AÑOS-SIN VARIEDAD	S	428	9,00	0,31	0,29	0,29		0,31			0,29	0,29
170000007018984	21-078-047-00116-001	62000	PASTOS PERMANENTES DE 5 O MAS AÑOS-SIN VARIEDAD	S	428	17,90	51,65	51,65	51,65		51,65			51,65	51,65

INCIDENCIAS**INCIDENCIA DESCRIPCIÓN**

- 242 Recinto pendiente de acreditación de titularidad.
 Ref:170000007018950 Recinto:41-009-028-00003-00001 Cultivo:62000 PASTOS PERMANENTES DE 5 O MAS AÑOS-SIN VARIEDAD Secano
 Ref:170000007018927 Recinto:41-009-028-00004-00009 Cultivo:62000 PASTOS PERMANENTES DE 5 O MAS AÑOS-SIN VARIEDAD Secano
 Ref:170000007018928 Recinto:41-009-028-00004-00011 Cultivo:62000 PASTOS PERMANENTES DE 5 O MAS AÑOS-SIN VARIEDAD Secano
 Ref:170000007018939 Recinto:41-009-028-00004-00013 Cultivo:62000 PASTOS PERMANENTES DE 5 O MAS AÑOS-SIN VARIEDAD Secano
 Ref:170000007018929 Recinto:41-009-028-00006-00001 Cultivo:62000 PASTOS PERMANENTES DE 5 O MAS AÑOS-SIN VARIEDAD Secano
 Ref:170000007018937 Recinto:41-009-028-00199-00001 Cultivo:62000 PASTOS PERMANENTES DE 5 O MAS AÑOS-SIN VARIEDAD Secano
 Ref:170000007018938 Recinto:41-009-028-00199-00003 Cultivo:62000 PASTOS PERMANENTES DE 5 O MAS AÑOS-SIN VARIEDAD Secano
- 4272 Verifica que las líneas de declaración de las Solicitudes Únicas no tienen solapes con la capa de Retroactividad Gráfica (ambas de la misma campaña) a nivel de expediente/línea de declaración gráfica de la solicitud.
 Ref:170000007018971 Recinto:21-078-018-00004-00021 Cultivo: - Agregado de la referencia del recinto.:0 Zona de la referencia del recinto.:0 Superficie solapada.:0,02 Id. Incid.:101074673
 Ref:170000007018983 Recinto:21-078-047-00101-00005 Cultivo: - Agregado de la referencia del recinto.:0 Zona de la referencia del recinto.:0 Superficie solapada.:0,02 Id. Incid.:101074674
 Ref:170000007018944 Recinto:41-009-028-00005-00002 Cultivo: - Agregado de la referencia del recinto.:0 Zona de la referencia del recinto.:0 Superficie solapada.:0,08 Id. Incid.:101074672
- 100402 Recinto solicitado no forma parte de ningún organismo de control autorizado para la producción ecológica en Andalucía o fecha de inscripción posterior al plazo establecido (Anexo I. Criterios de Subvencionabilidad. Orden 28 de marzo de 2023).
 Ref:-1125360 Recinto:41-009-007-00075-00029 Cultivo:62000 PASTOS PERMANENTES DE 5 O MAS AÑOS-SIN VARIEDAD

(1) Superficie declarada admisible ajustada con la superficie comprometida.
 (2) Factor de penalización valorando el alcance para el tipo de compromiso.

Puede verificar la integridad de una copia de este documento mediante la lectura del código QR adjunto o mediante el acceso a la dirección <https://ws050.juntadeandalucia.es/verificarFirma> indicando el código de VERIFICACIÓN

FIRMADO POR

RAQUEL MARIA ESPIN CRESPO

18/12/2024

VERIFICACIÓN

Pk2jmBDMDBSWPSC42MTUWFP24ALUB4

PÁG. 611/2078



**INCIDENCIAS****INCIDENCIA DESCRIPCIÓN**

INCIDENCIA	DESCRIPCIÓN
	Secano
100407	Explotación solicitada no forma parte de ningún organismo de control autorizado para la producción ecológica en Andalucía o fecha de inscripción posterior al plazo establecido (Anexo I. Criterios de Subvencionabilidad. Orden 28 de marzo de 2023). Explotación:ES210690000092 Especie:PORCINO Explotación:ES210790000269 Especie:OVINA Explotación:ES210790000297 Especie:PORCINO
100410	Recinto no admisible por pertenecer a una explotación ganadera No inscrita en Sipea (Artículo 10 de la Orden de 28 de marzo de 2023). Ref:1700000007018971 Recinto:21-078-018-00004-00021 Cultivo:62000 PASTOS PERMANENTES DE 5 O MAS AÑOS-SIN VARIEDAD Secano Explotación:ES210790000297 Ref:1700000007018941 Recinto:21-078-018-00016-00001 Cultivo:62000 PASTOS PERMANENTES DE 5 O MAS AÑOS-SIN VARIEDAD Secano Explotación:ES210790000297 Ref:-50445 Recinto:21-078-018-00016-00005 Cultivo:62000 PASTOS PERMANENTES DE 5 O MAS AÑOS-SIN VARIEDAD Secano Explotación:ES210790000297 Ref:-50446 Recinto:21-078-018-00016-00006 Cultivo:62000 PASTOS PERMANENTES DE 5 O MAS AÑOS-SIN VARIEDAD Secano Explotación:ES210790000297 Ref:1700000007018954 Recinto:21-078-019-00003-00005 Cultivo:62000 PASTOS PERMANENTES DE 5 O MAS AÑOS-SIN VARIEDAD Secano Explotación:ES210790000297 Ref:1700000007018970 Recinto:21-078-019-00003-00028 Cultivo:62000 PASTOS PERMANENTES DE 5 O MAS AÑOS-SIN VARIEDAD Secano Explotación:ES210790000297 Ref:1700000007018934 Recinto:21-078-019-00003-00030 Cultivo:62000 PASTOS PERMANENTES DE 5 O MAS AÑOS-SIN VARIEDAD Secano Explotación:ES210790000297 Ref:1700000007018931 Recinto:21-078-019-00003-00031 Cultivo:62000 PASTOS PERMANENTES DE 5 O MAS AÑOS-SIN VARIEDAD Secano Explotación:ES210790000297 Ref:1700000007018942 Recinto:21-078-019-00003-00033 Cultivo:62000 PASTOS PERMANENTES DE 5 O MAS AÑOS-SIN VARIEDAD Secano Explotación:ES210790000297 Ref:1700000007018936 Recinto:21-078-020-00076-00002 Cultivo:62000 PASTOS PERMANENTES DE 5 O MAS AÑOS-SIN VARIEDAD Secano Explotación:ES210790000297
100411	Recinto no admisible por no estar asociado en SIGGAN a una explotación ganadera (Artículo 10 de la Orden de 28 de marzo de 2023). Ref:1700000007018918 Recinto:21-078-018-00003-00001 Cultivo:62000 PASTOS PERMANENTES DE 5 O MAS AÑOS-SIN VARIEDAD Secano
100424	Solicita recinto que no está comprometido para la operación. Ref:1700000007018918 Recinto:21-078-018-00003-00001 Cultivo:62000 PASTOS PERMANENTES DE 5 O MAS AÑOS-SIN VARIEDAD Secano Ref:1700000007018971 Recinto:21-078-018-00004-00021 Cultivo:62000 PASTOS PERMANENTES DE 5 O MAS AÑOS-SIN VARIEDAD Secano Ref:1700000007018941 Recinto:21-078-018-00016-00001 Cultivo:62000 PASTOS PERMANENTES DE 5 O MAS AÑOS-SIN VARIEDAD Secano Ref:-50445 Recinto:21-078-018-00016-00005 Cultivo:62000 PASTOS PERMANENTES DE 5 O MAS AÑOS-SIN VARIEDAD Secano Ref:-50446 Recinto:21-078-018-00016-00006 Cultivo:62000 PASTOS PERMANENTES DE 5 O MAS AÑOS-SIN VARIEDAD Secano Ref:1700000007018954 Recinto:21-078-019-00003-00005 Cultivo:62000 PASTOS PERMANENTES DE 5 O MAS AÑOS-SIN VARIEDAD Secano Ref:1700000007018970 Recinto:21-078-019-00003-00028 Cultivo:62000 PASTOS PERMANENTES DE 5 O MAS AÑOS-SIN VARIEDAD Secano Ref:1700000007018934 Recinto:21-078-019-00003-00030 Cultivo:62000 PASTOS PERMANENTES DE 5 O MAS AÑOS-SIN VARIEDAD Secano Ref:1700000007018931 Recinto:21-078-019-00003-00031 Cultivo:62000 PASTOS PERMANENTES DE 5 O MAS AÑOS-SIN VARIEDAD Secano Ref:1700000007018942 Recinto:21-078-019-00003-00033 Cultivo:62000 PASTOS PERMANENTES DE 5 O MAS AÑOS-SIN VARIEDAD Secano Ref:1700000007018936 Recinto:21-078-020-00076-00002 Cultivo:62000 PASTOS PERMANENTES DE 5 O MAS AÑOS-SIN VARIEDAD Secano Ref:1700000007018923 Recinto:21-078-047-00103-00002 Cultivo:62000 PASTOS PERMANENTES DE 5 O MAS AÑOS-SIN VARIEDAD Secano Ref:1700000007018985 Recinto:21-078-047-00149-00002 Cultivo:62000 PASTOS PERMANENTES DE 5 O MAS AÑOS-SIN VARIEDAD Secano Ref:1700000007018926 Recinto:41-009-005-00012-00002 Cultivo:62000 PASTOS PERMANENTES DE 5 O MAS AÑOS-SIN VARIEDAD Secano Ref:1700000007018955 Recinto:41-009-005-00012-00003 Cultivo:62000 PASTOS PERMANENTES DE 5 O MAS AÑOS-SIN VARIEDAD Secano Ref:1700000007018920 Recinto:41-009-007-00075-00004 Cultivo:62000 PASTOS PERMANENTES DE 5 O MAS AÑOS-SIN VARIEDAD Secano Ref:1700000007018925 Recinto:41-009-007-00075-00011 Cultivo:62000 PASTOS PERMANENTES DE 5 O MAS AÑOS-SIN VARIEDAD Secano Ref:1700000007018977 Recinto:41-009-007-00075-00012 Cultivo:62000 PASTOS PERMANENTES DE 5 O MAS AÑOS-SIN VARIEDAD Secano

(1) Superficie declarada admisible ajustada con la superficie comprometida.
(2) Factor de penalización valorando el alcance para el tipo de compromiso.Puede verificar la integridad de una copia de este documento mediante la lectura del código QR adjunto o mediante el acceso a la dirección <https://ws050.juntadeandalucia.es/verificarFirma> indicando el código de VERIFICACIÓN

FIRMADO POR

RAQUEL MARIA ESPIN CRESPO

18/12/2024

VERIFICACIÓN

Pk2jmBDMDBSWPSC42MTUWFP24ALUB4

PÁG. 612/2078



**INCIDENCIAS****INCIDENCIA DESCRIPCIÓN**

	Ref:170000007018962 Recinto:41-009-007-00075-00013 Cultivo:62000 PASTOS PERMANENTES DE 5 O MAS AÑOS-SIN VARIEDAD Secano
	Ref:170000007018967 Recinto:41-009-007-00075-00014 Cultivo:62000 PASTOS PERMANENTES DE 5 O MAS AÑOS-SIN VARIEDAD Secano
	Ref:170000007018973 Recinto:41-009-007-00075-00015 Cultivo:62000 PASTOS PERMANENTES DE 5 O MAS AÑOS-SIN VARIEDAD Secano
	Ref:170000007018921 Recinto:41-009-007-00075-00016 Cultivo:62000 PASTOS PERMANENTES DE 5 O MAS AÑOS-SIN VARIEDAD Secano
	Ref:170000007018924 Recinto:41-009-007-00075-00017 Cultivo:62000 PASTOS PERMANENTES DE 5 O MAS AÑOS-SIN VARIEDAD Secano
	Ref:170000007018951 Recinto:41-009-007-00075-00019 Cultivo:62000 PASTOS PERMANENTES DE 5 O MAS AÑOS-SIN VARIEDAD Secano
	Ref:170000007018922 Recinto:41-009-007-00075-00021 Cultivo:62000 PASTOS PERMANENTES DE 5 O MAS AÑOS-SIN VARIEDAD Secano
	Ref:170000007018932 Recinto:41-009-007-00075-00022 Cultivo:62000 PASTOS PERMANENTES DE 5 O MAS AÑOS-SIN VARIEDAD Secano
	Ref:170000007018972 Recinto:41-009-007-00075-00023 Cultivo:62000 PASTOS PERMANENTES DE 5 O MAS AÑOS-SIN VARIEDAD Secano
	Ref:170000007018959 Recinto:41-009-007-00075-00024 Cultivo:62000 PASTOS PERMANENTES DE 5 O MAS AÑOS-SIN VARIEDAD Secano
	Ref:170000007018965 Recinto:41-009-007-00075-00025 Cultivo:62000 PASTOS PERMANENTES DE 5 O MAS AÑOS-SIN VARIEDAD Secano
	Ref:170000007018960 Recinto:41-009-007-00075-00026 Cultivo:62000 PASTOS PERMANENTES DE 5 O MAS AÑOS-SIN VARIEDAD Secano
	Ref:170000007018952 Recinto:41-009-007-00075-00027 Cultivo:62000 PASTOS PERMANENTES DE 5 O MAS AÑOS-SIN VARIEDAD Secano
	Ref:1125360 Recinto:41-009-007-00075-00029 Cultivo:62000 PASTOS PERMANENTES DE 5 O MAS AÑOS-SIN VARIEDAD Secano
	Ref:170000007018968 Recinto:41-009-008-00002-00001 Cultivo:62000 PASTOS PERMANENTES DE 5 O MAS AÑOS-SIN VARIEDAD Secano
	Ref:170000007018945 Recinto:41-009-015-00004-00002 Cultivo:62000 PASTOS PERMANENTES DE 5 O MAS AÑOS-SIN VARIEDAD Secano
	Ref:170000007018950 Recinto:41-009-028-00003-00001 Cultivo:62000 PASTOS PERMANENTES DE 5 O MAS AÑOS-SIN VARIEDAD Secano
	Ref:170000007018927 Recinto:41-009-028-00004-00009 Cultivo:62000 PASTOS PERMANENTES DE 5 O MAS AÑOS-SIN VARIEDAD Secano
	Ref:170000007018928 Recinto:41-009-028-00004-00011 Cultivo:62000 PASTOS PERMANENTES DE 5 O MAS AÑOS-SIN VARIEDAD Secano
	Ref:170000007018939 Recinto:41-009-028-00004-00013 Cultivo:62000 PASTOS PERMANENTES DE 5 O MAS AÑOS-SIN VARIEDAD Secano
	Ref:170000007018929 Recinto:41-009-028-00006-00001 Cultivo:62000 PASTOS PERMANENTES DE 5 O MAS AÑOS-SIN VARIEDAD Secano
	Ref:170000007018937 Recinto:41-009-028-00199-00001 Cultivo:62000 PASTOS PERMANENTES DE 5 O MAS AÑOS-SIN VARIEDAD Secano
	Ref:170000007018938 Recinto:41-009-028-00199-00003 Cultivo:62000 PASTOS PERMANENTES DE 5 O MAS AÑOS-SIN VARIEDAD Secano
100427	Recinto no admisible por estar asociado a una explotación intensiva en SIGGAN o que no pertenece al titular del expediente (Artículo 10 de la Orden de 28 de marzo de 2023).
	Ref:170000007018926 Recinto:41-009-005-00012-00002 Cultivo:62000 PASTOS PERMANENTES DE 5 O MAS AÑOS-SIN VARIEDAD Secano Explotación:ES410090000576
	Ref:170000007018955 Recinto:41-009-005-00012-00003 Cultivo:62000 PASTOS PERMANENTES DE 5 O MAS AÑOS-SIN VARIEDAD Secano Explotación:ES410090000576
	Ref:170000007018920 Recinto:41-009-007-00075-00004 Cultivo:62000 PASTOS PERMANENTES DE 5 O MAS AÑOS-SIN VARIEDAD Secano Explotación:ES410090000576
	Ref:170000007018925 Recinto:41-009-007-00075-00011 Cultivo:62000 PASTOS PERMANENTES DE 5 O MAS AÑOS-SIN VARIEDAD Secano Explotación:ES410090000576
	Ref:170000007018977 Recinto:41-009-007-00075-00012 Cultivo:62000 PASTOS PERMANENTES DE 5 O MAS AÑOS-SIN VARIEDAD Secano Explotación:ES410090000576
	Ref:170000007018962 Recinto:41-009-007-00075-00013 Cultivo:62000 PASTOS PERMANENTES DE 5 O MAS AÑOS-SIN VARIEDAD Secano Explotación:ES410090000576
	Ref:170000007018967 Recinto:41-009-007-00075-00014 Cultivo:62000 PASTOS PERMANENTES DE 5 O MAS AÑOS-SIN VARIEDAD Secano Explotación:ES410090000576
	Ref:170000007018973 Recinto:41-009-007-00075-00015 Cultivo:62000 PASTOS PERMANENTES DE 5 O MAS AÑOS-SIN VARIEDAD Secano Explotación:ES410090000576
	Ref:170000007018921 Recinto:41-009-007-00075-00016 Cultivo:62000 PASTOS PERMANENTES DE 5 O MAS AÑOS-SIN VARIEDAD Secano Explotación:ES410090000576
	Ref:170000007018924 Recinto:41-009-007-00075-00017 Cultivo:62000 PASTOS PERMANENTES DE 5 O MAS AÑOS-SIN

(1) Superficie declarada admisible ajustada con la superficie comprometida.
(2) Factor de penalización valorando el alcance para el tipo de compromiso.

Puede verificar la integridad de una copia de este documento mediante la lectura del código QR adjunto o mediante el acceso a la dirección <https://ws050.juntadeandalucia.es/verificarFirma> indicando el código de VERIFICACIÓN

FIRMADO POR	RAQUEL MARIA ESPIN CRESPO	18/12/2024	
VERIFICACIÓN	Pk2jmBDMDBSWPSC42MTUWFP24ALUB4	PÁG. 613/2078	

**INCIDENCIAS****INCIDENCIA DESCRIPCIÓN**

VARIEDAD Secano Explotación:ES410090000576
 Ref:170000007018951 Recinto:41-009-007-00075-00019 Cultivo:62000 PASTOS PERMANENTES DE 5 O MAS AÑOS-SIN
 VARIEDAD Secano Explotación:ES410090000576
 Ref:170000007018922 Recinto:41-009-007-00075-00021 Cultivo:62000 PASTOS PERMANENTES DE 5 O MAS AÑOS-SIN
 VARIEDAD Secano Explotación:ES410090000576
 Ref:170000007018932 Recinto:41-009-007-00075-00022 Cultivo:62000 PASTOS PERMANENTES DE 5 O MAS AÑOS-SIN
 VARIEDAD Secano Explotación:ES410090000576
 Ref:170000007018972 Recinto:41-009-007-00075-00023 Cultivo:62000 PASTOS PERMANENTES DE 5 O MAS AÑOS-SIN
 VARIEDAD Secano Explotación:ES410090000576
 Ref:170000007018959 Recinto:41-009-007-00075-00024 Cultivo:62000 PASTOS PERMANENTES DE 5 O MAS AÑOS-SIN
 VARIEDAD Secano Explotación:ES410090000576
 Ref:170000007018965 Recinto:41-009-007-00075-00025 Cultivo:62000 PASTOS PERMANENTES DE 5 O MAS AÑOS-SIN
 VARIEDAD Secano Explotación:ES410090000576
 Ref:170000007018960 Recinto:41-009-007-00075-00026 Cultivo:62000 PASTOS PERMANENTES DE 5 O MAS AÑOS-SIN
 VARIEDAD Secano Explotación:ES410090000576
 Ref:170000007018952 Recinto:41-009-007-00075-00027 Cultivo:62000 PASTOS PERMANENTES DE 5 O MAS AÑOS-SIN
 VARIEDAD Secano Explotación:ES410090000576
 Ref:-1125360 Recinto:41-009-007-00075-00029 Cultivo:62000 PASTOS PERMANENTES DE 5 O MAS AÑOS-SIN VARIEDAD
 Secano Explotación:ES410090000576
 Ref:170000007018968 Recinto:41-009-008-00002-00001 Cultivo:62000 PASTOS PERMANENTES DE 5 O MAS AÑOS-SIN
 VARIEDAD Secano Explotación:ES410090000576
 Ref:170000007018945 Recinto:41-009-015-00004-00002 Cultivo:62000 PASTOS PERMANENTES DE 5 O MAS AÑOS-SIN
 VARIEDAD Secano Explotación:ES410090000576

Datos considerados para el Cálculo de la Carga Ganadera mínima y máxima del expediente

<u>Explotación</u>	<u>Especie</u>	<u>Inscrito en Sipea y Admisible</u>	<u>Ugm Calculada para CG Mínima</u>	<u>Ugm Calculada para CG Máxima</u>
ES210690000092	BOVINA	SI	62,48	62,48
ES210690000092	PORCINO	NO	0,00	179,71
ES210790000269	CAPRINA	SI	46,26	46,26
ES210790000269	OVINA	NO	0,00	0,02
ES210790000297	PORCINO	NO	0,00	145,28
ES410090000025	BOVINA	SI	35,03	35,03
ES410090000025	OVINA	SI	38,40	38,40
			182,17	507,18

Superficie determinada para Cálculo Carga Ganadera Mínima: 814,75 ha

Superficie determinada para Cálculo Carga Ganadera Máxima: 1.581,81 ha

Los importes del Grupo de Pago de pastos de este expediente han sido ajustados por no llegar a la carga ganadera mínima de 0,3

Carga Ganadera Mínima Expediente: 0,22 ugm/ha

Carga Ganadera Máxima Expediente: 0,32 ugm/ha

Recintos Determinados para el Cálculo de Garga Ganadera Mínima

<u>REF.</u>	<u>REFERENCIA SIGPAC</u>	<u>CULTIVO</u>	<u>DESCRIPCIÓN CULTIVO</u>	<u>S/R</u>	<u>SUP. RESUELTA (ha)</u>
-50446	21-078-018-00016-00006	62000	PASTOS PERMANENTES DE 5 O MAS AÑOS-SIN VARIEDAD	S	2,80
-50445	21-078-018-00016-00005	62000	PASTOS PERMANENTES DE 5 O MAS AÑOS-SIN VARIEDAD	S	9,28
170000007018918	21-078-018-00003-00001	62000	PASTOS PERMANENTES DE 5 O MAS AÑOS-SIN VARIEDAD	S	0,32
170000007018919	21-078-047-00103-00001	62000	PASTOS PERMANENTES DE 5 O MAS AÑOS-SIN VARIEDAD	S	52,30
170000007018920	41-009-007-00075-00004	62000	PASTOS PERMANENTES DE 5 O MAS AÑOS-SIN VARIEDAD	S	54,17
170000007018921	41-009-007-00075-00016	62000	PASTOS PERMANENTES DE 5 O MAS AÑOS-SIN VARIEDAD	S	11,03
170000007018923	21-078-047-00103-00002	62000	PASTOS PERMANENTES DE 5 O MAS AÑOS-SIN VARIEDAD	S	2,53
170000007018926	41-009-005-00012-00002	62000	PASTOS PERMANENTES DE 5 O MAS AÑOS-SIN VARIEDAD	S	2,66
170000007018927	41-009-028-00004-00009	62000	PASTOS PERMANENTES DE 5 O MAS AÑOS-SIN VARIEDAD	S	31,76
170000007018928	41-009-028-00004-00011	62000	PASTOS PERMANENTES DE 5 O MAS AÑOS-SIN VARIEDAD	S	0,36

(1) Superficie declarada admisible ajustada con la superficie comprometida.
(2) Factor de penalización valorando el alcance para el tipo de compromiso.Puede verificar la integridad de una copia de este documento mediante la lectura del código QR adjunto o mediante el acceso a la dirección <https://ws050.juntadeandalucia.es/verificarFirma> indicando el código de VERIFICACIÓN

FIRMADO POR

RAQUEL MARIA ESPIN CRESPO

18/12/2024

VERIFICACIÓN

Pk2jmBDMDBSWPSC42MTUWFP24ALUB4

PÁG. 614/2078



**Datos considerados para el Cálculo de la Carga Ganadera mínima y máxima del expediente****Recintos Determinados para el Cálculo de Garga Ganadera Mínima**

REF.	REFERENCIA SIGPAC	CULTIVO	DESCRIPCIÓN CULTIVO	SUP.	
				S/R	RESUELTA (ha)
1700000007018929	41-009-028-00006-00001	62000	PASTOS PERMANENTES DE 5 O MAS AÑOS-SIN VARIEDAD	S	1,25
1700000007018930	41-009-028-00004-00014	62000	PASTOS PERMANENTES DE 5 O MAS AÑOS-SIN VARIEDAD	S	27,59
1700000007018931	21-078-019-00003-00031	62000	PASTOS PERMANENTES DE 5 O MAS AÑOS-SIN VARIEDAD	S	6,91
1700000007018933	41-009-028-00011-00002	62000	PASTOS PERMANENTES DE 5 O MAS AÑOS-SIN VARIEDAD	S	4,23
1700000007018934	21-078-019-00003-00030	62000	PASTOS PERMANENTES DE 5 O MAS AÑOS-SIN VARIEDAD	S	12,94
1700000007018935	21-078-047-00101-00002	62000	PASTOS PERMANENTES DE 5 O MAS AÑOS-SIN VARIEDAD	S	2,09
1700000007018936	21-078-020-00076-00002	62000	PASTOS PERMANENTES DE 5 O MAS AÑOS-SIN VARIEDAD	S	16,58
1700000007018937	41-009-028-00199-00001	62000	PASTOS PERMANENTES DE 5 O MAS AÑOS-SIN VARIEDAD	S	1,74
1700000007018938	41-009-028-00199-00003	62000	PASTOS PERMANENTES DE 5 O MAS AÑOS-SIN VARIEDAD	S	1,30
1700000007018939	41-009-028-00004-00013	62000	PASTOS PERMANENTES DE 5 O MAS AÑOS-SIN VARIEDAD	S	9,36
1700000007018940	41-009-028-00004-00005	62000	PASTOS PERMANENTES DE 5 O MAS AÑOS-SIN VARIEDAD	S	21,07
1700000007018941	21-078-018-00016-00001	62000	PASTOS PERMANENTES DE 5 O MAS AÑOS-SIN VARIEDAD	S	40,72
1700000007018942	21-078-019-00003-00033	62000	PASTOS PERMANENTES DE 5 O MAS AÑOS-SIN VARIEDAD	S	3,44
1700000007018943	41-009-028-00005-00001	62000	PASTOS PERMANENTES DE 5 O MAS AÑOS-SIN VARIEDAD	S	1,98
1700000007018944	41-009-028-00005-00002	62000	PASTOS PERMANENTES DE 5 O MAS AÑOS-SIN VARIEDAD	S	0,89
1700000007018945	41-009-015-00004-00002	62000	PASTOS PERMANENTES DE 5 O MAS AÑOS-SIN VARIEDAD	S	6,40
1700000007018946	41-009-018-00001-00001	62000	PASTOS PERMANENTES DE 5 O MAS AÑOS-SIN VARIEDAD	S	1,12
1700000007018947	41-009-018-00001-00002	62000	PASTOS PERMANENTES DE 5 O MAS AÑOS-SIN VARIEDAD	S	0,78
1700000007018948	41-009-018-00001-00003	62000	PASTOS PERMANENTES DE 5 O MAS AÑOS-SIN VARIEDAD	S	0,21
1700000007018949	41-009-028-00004-00007	62000	PASTOS PERMANENTES DE 5 O MAS AÑOS-SIN VARIEDAD	S	9,73
1700000007018950	41-009-028-00003-00001	62000	PASTOS PERMANENTES DE 5 O MAS AÑOS-SIN VARIEDAD	S	71,91
1700000007018951	41-009-007-00075-00019	62000	PASTOS PERMANENTES DE 5 O MAS AÑOS-SIN VARIEDAD	S	3,09
1700000007018952	41-009-007-00075-00027	62000	PASTOS PERMANENTES DE 5 O MAS AÑOS-SIN VARIEDAD	S	0,11
1700000007018953	41-009-027-00005-00008	62000	PASTOS PERMANENTES DE 5 O MAS AÑOS-SIN VARIEDAD	S	4,55
1700000007018954	21-078-019-00003-00005	62000	PASTOS PERMANENTES DE 5 O MAS AÑOS-SIN VARIEDAD	S	99,98
1700000007018955	41-009-005-00012-00003	62000	PASTOS PERMANENTES DE 5 O MAS AÑOS-SIN VARIEDAD	S	1,20
1700000007018956	41-009-028-00004-00010	62000	PASTOS PERMANENTES DE 5 O MAS AÑOS-SIN VARIEDAD	S	0,84
1700000007018957	41-009-027-00005-00005	62000	PASTOS PERMANENTES DE 5 O MAS AÑOS-SIN VARIEDAD	S	0,10
1700000007018958	41-009-027-00001-00005	62000	PASTOS PERMANENTES DE 5 O MAS AÑOS-SIN VARIEDAD	S	1,77
1700000007018959	41-009-007-00075-00024	62000	PASTOS PERMANENTES DE 5 O MAS AÑOS-SIN VARIEDAD	S	9,31
1700000007018960	41-009-007-00075-00026	62000	PASTOS PERMANENTES DE 5 O MAS AÑOS-SIN VARIEDAD	S	0,38
1700000007018961	41-009-028-00004-00017	62000	PASTOS PERMANENTES DE 5 O MAS AÑOS-SIN VARIEDAD	S	0,43
1700000007018963	41-009-027-00005-00006	62000	PASTOS PERMANENTES DE 5 O MAS AÑOS-SIN VARIEDAD	S	4,44
1700000007018964	41-009-028-00002-00001	62000	PASTOS PERMANENTES DE 5 O MAS AÑOS-SIN VARIEDAD	S	6,43
1700000007018965	41-009-007-00075-00025	62000	PASTOS PERMANENTES DE 5 O MAS AÑOS-SIN VARIEDAD	S	9,16
1700000007018966	41-009-028-00011-00001	62000	PASTOS PERMANENTES DE 5 O MAS AÑOS-SIN VARIEDAD	S	3,32

(1) Superficie declarada admisible ajustada con la superficie comprometida.
(2) Factor de penalización valorando el alcance para el tipo de compromiso.

Puede verificar la integridad de una copia de este documento mediante la lectura del código QR adjunto o mediante el acceso a la dirección <https://ws050.juntadeandalucia.es/verificarFirma> indicando el código de VERIFICACIÓN

FIRMADO POR	RAQUEL MARIA ESPIN CRESPO	18/12/2024	
VERIFICACIÓN	Pk2jmBDMDBSWPSC42MTUWFP24ALUB4	PÁG. 615/2078	

**Datos considerados para el Cálculo de la Carga Ganadera mínima y máxima del expediente****Recintos Determinados para el Cálculo de Garga Ganadera Mínima**

REF.	REFERENCIA SIGPAC	CULTIVO	DESCRIPCIÓN CULTIVO	SUP.	
				S/R	RESUELTA (ha)
1700000007018967	41-009-007-00075-00014	62000	PASTOS PERMANENTES DE 5 O MAS AÑOS-SIN VARIEDAD	S	24,77
1700000007018968	41-009-008-00002-00001	62000	PASTOS PERMANENTES DE 5 O MAS AÑOS-SIN VARIEDAD	S	6,12
1700000007018969	41-009-027-00005-00007	62000	PASTOS PERMANENTES DE 5 O MAS AÑOS-SIN VARIEDAD	S	7,62
1700000007018970	21-078-019-00003-00028	62000	PASTOS PERMANENTES DE 5 O MAS AÑOS-SIN VARIEDAD	S	8,07
1700000007018971	21-078-018-00004-00021	62000	PASTOS PERMANENTES DE 5 O MAS AÑOS-SIN VARIEDAD	S	18,51
1700000007018972	41-009-007-00075-00023	62000	PASTOS PERMANENTES DE 5 O MAS AÑOS-SIN VARIEDAD	S	1,12
1700000007018973	41-009-007-00075-00015	62000	PASTOS PERMANENTES DE 5 O MAS AÑOS-SIN VARIEDAD	S	0,83
1700000007018974	41-009-027-00001-00001	62000	PASTOS PERMANENTES DE 5 O MAS AÑOS-SIN VARIEDAD	S	21,90
1700000007018975	41-009-027-00001-00004	62000	PASTOS PERMANENTES DE 5 O MAS AÑOS-SIN VARIEDAD	S	20,29
1700000007018976	41-009-027-00002-00002	62000	PASTOS PERMANENTES DE 5 O MAS AÑOS-SIN VARIEDAD	S	61,43
1700000007018978	21-078-047-00103-00003	62000	PASTOS PERMANENTES DE 5 O MAS AÑOS-SIN VARIEDAD	S	3,29
1700000007018979	21-078-047-00107-00001	62000	PASTOS PERMANENTES DE 5 O MAS AÑOS-SIN VARIEDAD	S	7,13
1700000007018980	21-078-047-00103-00013	62000	PASTOS PERMANENTES DE 5 O MAS AÑOS-SIN VARIEDAD	S	9,12
1700000007018982	21-078-047-00101-00003	62000	PASTOS PERMANENTES DE 5 O MAS AÑOS-SIN VARIEDAD	S	0,62
1700000007018983	21-078-047-00101-00005	62000	PASTOS PERMANENTES DE 5 O MAS AÑOS-SIN VARIEDAD	S	0,29
1700000007018984	21-078-047-00116-00001	62000	PASTOS PERMANENTES DE 5 O MAS AÑOS-SIN VARIEDAD	S	51,65
1700000007018985	21-078-047-00149-00002	62000	PASTOS PERMANENTES DE 5 O MAS AÑOS-SIN VARIEDAD	S	17,43

Recintos Determinados para el Cálculo de Garga Ganadera Máxima

REF.	REFERENCIA SIGPAC	CULTIVO	DESCRIPCIÓN CULTIVO	SUP.	
				S/R	RESUELTA (ha)
-1125360	41-009-007-00075-00029	62000	PASTOS PERMANENTES DE 5 O MAS AÑOS-SIN VARIEDAD	S	0,00
-50446	21-078-018-00016-00006	62000	PASTOS PERMANENTES DE 5 O MAS AÑOS-SIN VARIEDAD	S	2,80
-50445	21-078-018-00016-00005	62000	PASTOS PERMANENTES DE 5 O MAS AÑOS-SIN VARIEDAD	S	9,28
6855667	21-068-007-00006-00001	62000	PASTOS PERMANENTES DE 5 O MAS AÑOS-SIN VARIEDAD	S	9,52
6908279	21-068-006-00001-00006	62000	PASTOS PERMANENTES DE 5 O MAS AÑOS-SIN VARIEDAD	S	2,95
6908280	21-068-006-00001-00002	62000	PASTOS PERMANENTES DE 5 O MAS AÑOS-SIN VARIEDAD	S	59,44
6928245	21-068-006-00002-00001	62000	PASTOS PERMANENTES DE 5 O MAS AÑOS-SIN VARIEDAD	S	95,05
6928300	21-068-006-00009-00001	62000	PASTOS PERMANENTES DE 5 O MAS AÑOS-SIN VARIEDAD	S	37,99
6928310	21-068-007-00004-00004	62000	PASTOS PERMANENTES DE 5 O MAS AÑOS-SIN VARIEDAD	S	280,56
6928311	21-068-007-00004-00003	62000	PASTOS PERMANENTES DE 5 O MAS AÑOS-SIN VARIEDAD	S	12,83
6928312	21-068-007-00003-00001	62000	PASTOS PERMANENTES DE 5 O MAS AÑOS-SIN VARIEDAD	S	34,33
6928313	21-068-007-00004-00002	62000	PASTOS PERMANENTES DE 5 O MAS AÑOS-SIN VARIEDAD	S	0,66
6928314	21-068-007-00004-00001	62000	PASTOS PERMANENTES DE 5 O MAS AÑOS-SIN VARIEDAD	S	0,13
6950095	21-068-007-00005-00001	62000	PASTOS PERMANENTES DE 5 O MAS AÑOS-SIN VARIEDAD	S	139,94
6950132	21-068-007-00007-00001	62000	PASTOS PERMANENTES DE 5 O MAS AÑOS-SIN VARIEDAD	S	38,03
6950145	21-068-008-00021-00001	62000	PASTOS PERMANENTES DE 5 O MAS AÑOS-SIN VARIEDAD	S	55,63
1700000007018918	21-078-018-00003-00001	62000	PASTOS PERMANENTES DE 5 O MAS AÑOS-SIN VARIEDAD	S	0,32

(1) Superficie declarada admisible ajustada con la superficie comprometida.
(2) Factor de penalización valorando el alcance para el tipo de compromiso.

Puede verificar la integridad de una copia de este documento mediante la lectura del código QR adjunto o mediante el acceso a la dirección <https://ws050.juntadeandalucia.es/verificarFirma> indicando el código de VERIFICACIÓN

FIRMADO POR

RAQUEL MARIA ESPIN CRESPO

18/12/2024

VERIFICACIÓN

Pk2jmBDMDBSWPSC42MTUWFP24ALUB4

PÁG. 616/2078



**Datos considerados para el Cálculo de la Carga Ganadera mínima y máxima del expediente****Recintos Determinados para el Cálculo de Garga Ganadera Máxima**

REF.	REFERENCIA SIGPAC	CULTIVO	DESCRIPCIÓN CULTIVO	S/R	SUP.
					RESUELTA (ha)
1700000007018919	21-078-047-00103-00001	62000	PASTOS PERMANENTES DE 5 O MAS AÑOS-SIN VARIEDAD	S	52,30
1700000007018920	41-009-007-00075-00004	62000	PASTOS PERMANENTES DE 5 O MAS AÑOS-SIN VARIEDAD	S	54,17
1700000007018921	41-009-007-00075-00016	62000	PASTOS PERMANENTES DE 5 O MAS AÑOS-SIN VARIEDAD	S	11,03
1700000007018922	41-009-007-00075-00021	62000	PASTOS PERMANENTES DE 5 O MAS AÑOS-SIN VARIEDAD	S	0,00
1700000007018923	21-078-047-00103-00002	62000	PASTOS PERMANENTES DE 5 O MAS AÑOS-SIN VARIEDAD	S	2,53
1700000007018924	41-009-007-00075-00017	62000	PASTOS PERMANENTES DE 5 O MAS AÑOS-SIN VARIEDAD	S	0,00
1700000007018925	41-009-007-00075-00011	62000	PASTOS PERMANENTES DE 5 O MAS AÑOS-SIN VARIEDAD	S	0,00
1700000007018926	41-009-005-00012-00002	62000	PASTOS PERMANENTES DE 5 O MAS AÑOS-SIN VARIEDAD	S	2,66
1700000007018927	41-009-028-00004-00009	62000	PASTOS PERMANENTES DE 5 O MAS AÑOS-SIN VARIEDAD	S	31,76
1700000007018928	41-009-028-00004-00011	62000	PASTOS PERMANENTES DE 5 O MAS AÑOS-SIN VARIEDAD	S	0,36
1700000007018929	41-009-028-00006-00001	62000	PASTOS PERMANENTES DE 5 O MAS AÑOS-SIN VARIEDAD	S	1,25
1700000007018930	41-009-028-00004-00014	62000	PASTOS PERMANENTES DE 5 O MAS AÑOS-SIN VARIEDAD	S	27,59
1700000007018931	21-078-019-00003-00031	62000	PASTOS PERMANENTES DE 5 O MAS AÑOS-SIN VARIEDAD	S	6,91
1700000007018932	41-009-007-00075-00022	62000	PASTOS PERMANENTES DE 5 O MAS AÑOS-SIN VARIEDAD	S	0,00
1700000007018933	41-009-028-00011-00002	62000	PASTOS PERMANENTES DE 5 O MAS AÑOS-SIN VARIEDAD	S	4,23
1700000007018934	21-078-019-00003-00030	62000	PASTOS PERMANENTES DE 5 O MAS AÑOS-SIN VARIEDAD	S	12,94
1700000007018935	21-078-047-00101-00002	62000	PASTOS PERMANENTES DE 5 O MAS AÑOS-SIN VARIEDAD	S	2,09
1700000007018936	21-078-020-00076-00002	62000	PASTOS PERMANENTES DE 5 O MAS AÑOS-SIN VARIEDAD	S	16,58
1700000007018937	41-009-028-00199-00001	62000	PASTOS PERMANENTES DE 5 O MAS AÑOS-SIN VARIEDAD	S	1,74
1700000007018938	41-009-028-00199-00003	62000	PASTOS PERMANENTES DE 5 O MAS AÑOS-SIN VARIEDAD	S	1,30
1700000007018939	41-009-028-00004-00013	62000	PASTOS PERMANENTES DE 5 O MAS AÑOS-SIN VARIEDAD	S	9,36
1700000007018940	41-009-028-00004-00005	62000	PASTOS PERMANENTES DE 5 O MAS AÑOS-SIN VARIEDAD	S	21,07
1700000007018941	21-078-018-00016-00001	62000	PASTOS PERMANENTES DE 5 O MAS AÑOS-SIN VARIEDAD	S	40,72
1700000007018942	21-078-019-00003-00033	62000	PASTOS PERMANENTES DE 5 O MAS AÑOS-SIN VARIEDAD	S	3,44
1700000007018943	41-009-028-00005-00001	62000	PASTOS PERMANENTES DE 5 O MAS AÑOS-SIN VARIEDAD	S	1,98
1700000007018944	41-009-028-00005-00002	62000	PASTOS PERMANENTES DE 5 O MAS AÑOS-SIN VARIEDAD	S	0,89
1700000007018945	41-009-015-00004-00002	62000	PASTOS PERMANENTES DE 5 O MAS AÑOS-SIN VARIEDAD	S	6,40
1700000007018946	41-009-018-00001-00001	62000	PASTOS PERMANENTES DE 5 O MAS AÑOS-SIN VARIEDAD	S	1,12
1700000007018947	41-009-018-00001-00002	62000	PASTOS PERMANENTES DE 5 O MAS AÑOS-SIN VARIEDAD	S	0,78
1700000007018948	41-009-018-00001-00003	62000	PASTOS PERMANENTES DE 5 O MAS AÑOS-SIN VARIEDAD	S	0,21
1700000007018949	41-009-028-00004-00007	62000	PASTOS PERMANENTES DE 5 O MAS AÑOS-SIN VARIEDAD	S	9,73
1700000007018950	41-009-028-00003-00001	62000	PASTOS PERMANENTES DE 5 O MAS AÑOS-SIN VARIEDAD	S	71,91
1700000007018951	41-009-007-00075-00019	62000	PASTOS PERMANENTES DE 5 O MAS AÑOS-SIN VARIEDAD	S	3,09
1700000007018952	41-009-007-00075-00027	62000	PASTOS PERMANENTES DE 5 O MAS AÑOS-SIN VARIEDAD	S	0,11
1700000007018953	41-009-027-00005-00008	62000	PASTOS PERMANENTES DE 5 O MAS AÑOS-SIN VARIEDAD	S	4,55
1700000007018954	21-078-019-00003-00005	62000	PASTOS PERMANENTES DE 5 O MAS AÑOS-SIN VARIEDAD	S	99,98

(1) Superficie declarada admisible ajustada con la superficie comprometida.
(2) Factor de penalización valorando el alcance para el tipo de compromiso.

Puede verificar la integridad de una copia de este documento mediante la lectura del código QR adjunto o mediante el acceso a la dirección <https://ws050.juntadeandalucia.es/verificarFirma> indicando el código de VERIFICACIÓN

FIRMADO POR

RAQUEL MARIA ESPIN CRESPO

18/12/2024

VERIFICACIÓN

Pk2jmBDMDBSWPSC42MTUWFP24ALUB4

PÁG. 617/2078



**Datos considerados para el Cálculo de la Carga Ganadera mínima y máxima del expediente****Recintos Determinados para el Cálculo de Garga Ganadera Máxima**

REF.	REFERENCIA SIGPAC	CULTIVO	DESCRIPCIÓN CULTIVO	SUP.	
				S/R	RESUELTA (ha)
1700000007018955	41-009-005-00012-00003	62000	PASTOS PERMANENTES DE 5 O MAS AÑOS-SIN VARIEDAD	S	1,20
1700000007018956	41-009-028-00004-00010	62000	PASTOS PERMANENTES DE 5 O MAS AÑOS-SIN VARIEDAD	S	0,84
1700000007018957	41-009-027-00005-00005	62000	PASTOS PERMANENTES DE 5 O MAS AÑOS-SIN VARIEDAD	S	0,10
1700000007018958	41-009-027-00001-00005	62000	PASTOS PERMANENTES DE 5 O MAS AÑOS-SIN VARIEDAD	S	1,77
1700000007018959	41-009-007-00075-00024	62000	PASTOS PERMANENTES DE 5 O MAS AÑOS-SIN VARIEDAD	S	9,31
1700000007018960	41-009-007-00075-00026	62000	PASTOS PERMANENTES DE 5 O MAS AÑOS-SIN VARIEDAD	S	0,38
1700000007018961	41-009-028-00004-00017	62000	PASTOS PERMANENTES DE 5 O MAS AÑOS-SIN VARIEDAD	S	0,43
1700000007018962	41-009-007-00075-00013	62000	PASTOS PERMANENTES DE 5 O MAS AÑOS-SIN VARIEDAD	S	0,00
1700000007018963	41-009-027-00005-00006	62000	PASTOS PERMANENTES DE 5 O MAS AÑOS-SIN VARIEDAD	S	4,44
1700000007018964	41-009-028-00002-00001	62000	PASTOS PERMANENTES DE 5 O MAS AÑOS-SIN VARIEDAD	S	6,43
1700000007018965	41-009-007-00075-00025	62000	PASTOS PERMANENTES DE 5 O MAS AÑOS-SIN VARIEDAD	S	9,16
1700000007018966	41-009-028-00011-00001	62000	PASTOS PERMANENTES DE 5 O MAS AÑOS-SIN VARIEDAD	S	3,32
1700000007018967	41-009-007-00075-00014	62000	PASTOS PERMANENTES DE 5 O MAS AÑOS-SIN VARIEDAD	S	24,77
1700000007018968	41-009-008-00002-00001	62000	PASTOS PERMANENTES DE 5 O MAS AÑOS-SIN VARIEDAD	S	6,12
1700000007018969	41-009-027-00005-00007	62000	PASTOS PERMANENTES DE 5 O MAS AÑOS-SIN VARIEDAD	S	7,62
1700000007018970	21-078-019-00003-00028	62000	PASTOS PERMANENTES DE 5 O MAS AÑOS-SIN VARIEDAD	S	8,07
1700000007018971	21-078-018-00004-00021	62000	PASTOS PERMANENTES DE 5 O MAS AÑOS-SIN VARIEDAD	S	18,51
1700000007018972	41-009-007-00075-00023	62000	PASTOS PERMANENTES DE 5 O MAS AÑOS-SIN VARIEDAD	S	1,12
1700000007018973	41-009-007-00075-00015	62000	PASTOS PERMANENTES DE 5 O MAS AÑOS-SIN VARIEDAD	S	0,83
1700000007018974	41-009-027-00001-00001	62000	PASTOS PERMANENTES DE 5 O MAS AÑOS-SIN VARIEDAD	S	21,90
1700000007018975	41-009-027-00001-00004	62000	PASTOS PERMANENTES DE 5 O MAS AÑOS-SIN VARIEDAD	S	20,29
1700000007018976	41-009-027-00002-00002	62000	PASTOS PERMANENTES DE 5 O MAS AÑOS-SIN VARIEDAD	S	61,43
1700000007018977	41-009-007-00075-00012	62000	PASTOS PERMANENTES DE 5 O MAS AÑOS-SIN VARIEDAD	S	0,00
1700000007018978	21-078-047-00103-00003	62000	PASTOS PERMANENTES DE 5 O MAS AÑOS-SIN VARIEDAD	S	3,29
1700000007018979	21-078-047-00107-00001	62000	PASTOS PERMANENTES DE 5 O MAS AÑOS-SIN VARIEDAD	S	7,13
1700000007018980	21-078-047-00103-00013	62000	PASTOS PERMANENTES DE 5 O MAS AÑOS-SIN VARIEDAD	S	9,12
1700000007018982	21-078-047-00101-00003	62000	PASTOS PERMANENTES DE 5 O MAS AÑOS-SIN VARIEDAD	S	0,62
1700000007018983	21-078-047-00101-00005	62000	PASTOS PERMANENTES DE 5 O MAS AÑOS-SIN VARIEDAD	S	0,29
1700000007018984	21-078-047-00116-00001	62000	PASTOS PERMANENTES DE 5 O MAS AÑOS-SIN VARIEDAD	S	51,65
1700000007018985	21-078-047-00149-00002	62000	PASTOS PERMANENTES DE 5 O MAS AÑOS-SIN VARIEDAD	S	17,43

Incidencias de carga ganadera**INCIDENCIA DESCRIPCIÓN**

4272	Verifica que las líneas de declaración de las Solicitudes Únicas no tienen solapes con la capa de Retroactividad Gráfica (ambas de la misma campaña) a nivel de expediente/línea de declaración gráfica de la solicitud. Ref:1700000007018944 Recinto:41-009-028-00005-00002 Cultivo: - Agregado de la referencia del recinto.:0 Zona de la referencia del recinto.:0 Superficie solapada.:0,08 Id. Incid.:5093463 Ref:1700000007018971 Recinto:21-078-018-00004-00021 Cultivo: - Agregado de la referencia del recinto.:0 Zona de la referencia del recinto.:0 Superficie solapada.:0,02 Id. Incid.:5093464
------	--

(1) Superficie declarada admisible ajustada con la superficie comprometida.
(2) Factor de penalización valorando el alcance para el tipo de compromiso.Puede verificar la integridad de una copia de este documento mediante la lectura del código QR adjunto o mediante el acceso a la dirección <https://ws050.juntadeandalucia.es/verificarFirma> indicando el código de VERIFICACIÓN

FIRMADO POR

RAQUEL MARIA ESPIN CRESPO

18/12/2024

VERIFICACIÓN

Pk2jmBDMDBSWPSC42MTUWFP24ALUB4

PÁG. 618/2078





Datos considerados para el Cálculo de la Carga Ganadera mínima y máxima del expediente

Ref:170000007018983 Recinto:21-078-047-00101-00005 Cultivo: - Agregado de la referencia del recinto.:0 Zona de la referencia del recinto.:0 Superficie solapada.:0,02 Id. Incid.:5093465

100407 Explotación solicitada no forma parte de ningún organismo de control autorizado para la producción ecológica en Andalucía o fecha de inscripción posterior al plazo establecido (Anexo I. Criterios de Subvencionabilidad. Orden 28 de marzo de 2023).

Explotación:ES210690000092 Especie:PORCINO

Explotación:ES210790000269 Especie:OVINA

Explotación:ES210790000297 Especie:PORCINO

(1) Superficie declarada admisible ajustada con la superficie comprometida.
(2) Factor de penalización valorando el alcance para el tipo de compromiso.

Puede verificar la integridad de una copia de este documento mediante la lectura del código QR adjunto o mediante el acceso a la dirección <https://ws050.juntadeandalucia.es/verificarFirma> indicando el código de VERIFICACIÓN

FIRMADO POR	RAQUEL MARIA ESPIN CRESPO	18/12/2024
VERIFICACIÓN	Pk2jmBDMDBSWPSC42MTUWFP24ALUB4	PÁG. 619/2078



**APELLIDOS Y NOMBRE / RAZÓN SOCIAL**

FRUTAS LAS PILITAS S.L.

NIF
***0606*EXPEDIENTE
1252527**ANUALIDAD DE PAGO**

1ª

IMPORTES POR ANUALIDAD

	2023	2024	2025	2026	2027
IMPORTE MÁXIMO SUBVENCIONABLE	3.757,05 €	3.757,05 €	3.757,05 €	3.757,05 €	3.757,05 €
IMPORTE MEDIO DE TRANSFERENCIA (€/ha)	253,00 €	253,00 €	253,00 €	253,00 €	253,00 €

RESUMEN DE UNIDADES

Cód	GRUPO DE PAGO	Sup. Dec. Admisible (ha)	Sup. Comprometida (ha)	Sup. ajustada compromiso (1) (ha)	% sobredec.	Sup. Resuelta (ha)	Importe Declarado	Importe Topado	Importe Resuelto	Importe tras sobredec.
430	HORTÍCOLAS	14,85		14,85	0,00	14,85	3.757,05	3.757,05	3.757,05	3.757,05
TOTAL		14,85	14,85	14,85		14,85	3.757,05	3.757,05	3.757,05	3.757,05

APLICACIÓN DE REDUCCIONES Y PENALIZACIONES

GRUPO DE PAGO	Importe Calculado	Importe prereduc.	Criterios de subvencionabilidad y compromisos	Presentación tardía	Omisión declaración	Condicionalidad	IMPORTE (Euros) RESUELTO
HORTÍCOLAS	3.757,05	3.757,05	0,00	0,00	0,00	0,00	3.757,05
TOTAL	3.757,05	3.757,05					3.757,05

RESUMEN DE PAGOS**IMPORTE (Euros)**

	RESUELTO	FEADER	MAPA	CAPADR
HORTÍCOLAS - Pago realizado	3.757,05 €	3.193,49 €	368,57 €	194,99 €

RECINTOS RESUELTOS

REF.	REFERENCIA SIGPAC	CULTIVO	DESCRIPCIÓN CULTIVO	S/R G.PAGO	PEND. MEDIA (%)	SUP. DEC. ADMISIBLE (ha)	SUP. COMPROM. (ha)	SUP. AJUSTADA COMPR.(1) (ha)	SUP. CONY. SIGPAC (ha)	SUP. CERTIE (ha)	SUP. CAMPO (ha)	SUP. CAMPO DETER. CULT. DECLARADO (ha)	SUP. DEC. REDUCIDA (ha)	SUP. RESUELTA (ha)
5308778	21-021-008-00155-010	216138	ARÁNDANO-SNOWCHASER	R 430	7,40	0,11	0,11	0,11		0,12			0,11	0,11
5308882	21-021-008-00156-003	216138	ARÁNDANO-SNOWCHASER	R 430	3,00	14,74	14,74	14,74		14,78			14,74	14,74

(1) Superficie declarada admisible ajustada con la superficie comprometida.
(2) Factor de penalización valorando el alcance para el tipo de compromiso.Puede verificar la integridad de una copia de este documento mediante la lectura del código QR adjunto o mediante el acceso a la dirección <https://ws050.juntadeandalucia.es/verificarFirma> indicando el código de VERIFICACIÓN

FIRMADO POR

RAQUEL MARIA ESPIN CRESPO

18/12/2024

VERIFICACIÓN

Pk2jmBDMDBSWPSC42MTUWFP24ALUB4

PÁG. 620/2078





<u>APELLIDOS Y NOMBRE / RAZÓN SOCIAL</u>	<u>NIF</u>	<u>EXPEDIENTE</u>	<u>ANUALIDAD DE PAGO</u>		
FUENTE DEL CAMPO, S.C.	***3953*	1214317	1ª		
IMPORTE POR ANUALIDAD					
	2023	2024	2025	2026	2027
IMPORTE MÁXIMO SUBVENCIONABLE	2.709,94 €	2.709,94 €	2.709,94 €	2.709,94 €	2.709,94 €
IMPORTE MEDIO DE TRANSFERENCIA (€/ha)	221,94 €	221,94 €	221,94 €	221,94 €	221,94 €

RESUMEN DE UNIDADES

<u>Cód</u>	<u>GRUPO DE PAGO</u>	<u>Sup. Dec. Admisible (ha)</u>	<u>Sup. Comprometida (ha)</u>	<u>Sup. ajustada compromiso (1) (ha)</u>	<u>% sobredec.</u>	<u>Sup. Resuelta (ha)</u>	<u>Importe Declarado</u>	<u>Importe Topado</u>	<u>Importe Resuelto</u>	<u>Importe tras sobredec.</u>
429	OLIVAR	2,20		2,20	0,00	2,20	545,38	545,38	545,38	545,38
432	FRUTALES SECANO	10,01		10,01	0,00	10,01	2.164,56	2.164,56	2.164,56	2.164,56
TOTAL		12,21	12,21	12,21		12,21	2.709,94	2.709,94	2.709,94	2.709,94

APLICACIÓN DE REDUCCIONES Y PENALIZACIONES

<u>GRUPO DE PAGO</u>	<u>Importe Calculado</u>	<u>Importe prereduc.</u>	<u>Criterios de subvencionabilidad y compromisos</u>	<u>Presentación tardía</u>	<u>Omisión declaración</u>	<u>Condicionidad</u>	<u>IMPORTE (Euros) RESUELTO</u>
FRUTALES SECANO	2.164,56	2.164,56	0,00	0,00	0,00	0,00	2.164,56
OLIVAR	545,38	545,38	0,00	0,00	0,00	0,00	545,38
TOTAL	2.709,94	2.709,94					2.709,94

RESUMEN DE PAGOS

	<u>IMPORTE (Euros)</u>			
	<u>RESUELTO</u>	<u>FEADER</u>	<u>MAPA</u>	<u>CAPADR</u>
FRUTALES SECANO - Pago realizado	2.164,56 €	1.839,88 €	212,34 €	112,34 €
OLIVAR - Pago realizado	545,38 €	463,57 €	53,50 €	28,31 €
TOTAL	2.709,94 €	2.303,45 €	265,84 €	140,65 €

RECINTOS RESUELTOS

<u>REE</u>	<u>REFERENCIA SIGPAC</u>	<u>CULTIVO DESCRIPCIÓN CULTIVO</u>	<u>S/R G.PAGO</u>	<u>PEND. MEDIA (%)</u>	<u>SUP. DEC. ADMISIBLE (ha)</u>	<u>SUP. COMPROM. (ha)</u>	<u>SUP. AJUSTADA COMPROM. (1) (ha)</u>	<u>SUP. CONV. SIGPAC (ha)</u>	<u>SUP. CERTIF. (ha)</u>	<u>SUP. CAMPO (ha)</u>	<u>SUP. CAMPO DETER. CULT. DECLARADO (ha)</u>	<u>SUP. DEC. REDUCIDA (ha)</u>	<u>SUP. RESUELTA (ha)</u>
1700000005082437	21-022-001-00038-002	101218 OLIVAR-MANZANILLA DE SEVILLA	S	429	27,40	1,41	1,41	1,41	1,41			1,41	1,41
1700000005082441	21-022-001-00038-007	101218 OLIVAR-MANZANILLA DE SEVILLA	S	429	31,30	0,62	0,62	0,62	0,62			0,62	0,62
1700000005082442	21-022-001-00038-005	101218 OLIVAR-MANZANILLA DE SEVILLA	S	429	24,10	0,17	0,17	0,17	0,17			0,17	0,17
1700000005082438	21-022-001-00038-004	117125 CASTAÑOS-PILONGA	S	432	33,10	5,37	5,37	5,37	5,42			5,37	5,37
1700000005082439	21-034-003-00039-002	117125 CASTAÑOS-PILONGA	S	432	33,80	3,08	3,08	3,08	3,08			3,08	3,08
1700000005082440	21-034-003-00058-001	117125 CASTAÑOS-PILONGA	S	432	21,80	0,09	0,09	0,09	0,09			0,09	0,09
1700000005082443	21-034-003-00043-002	117125 CASTAÑOS-PILONGA	S	432	34,40	0,58	0,58	0,58	0,58			0,58	0,58
1700000005082445	21-022-001-00038-006	117125 CASTAÑOS-PILONGA	S	432	26,50	0,89	0,89	0,89	0,89			0,89	0,89

INCIDENCIAS**INCIDENCIA DESCRIPCIÓN**

- 226 Recinto abandonado según SIGPAC por el que solicita alguna ayuda/práctica.
Ref:-153707 Recinto:21-034-003-00043-00003 Cultivo:117125 CASTAÑOS-PILONGA Secano
- 100424 Solicita recinto que no está comprometido para la operación.
Ref:-153707 Recinto:21-034-003-00043-00003 Cultivo:117125 CASTAÑOS-PILONGA Secano

(1) Superficie declarada admisible ajustada con la superficie comprometida.
(2) Factor de penalización valorando el alcance para el tipo de compromiso.

Puede verificar la integridad de una copia de este documento mediante la lectura del código QR adjunto o mediante el acceso a la dirección <https://ws050.juntadeandalucia.es/verificarFirma> indicando el código de VERIFICACIÓN

FIRMADO POR	RAQUEL MARIA ESPIN CRESPO	18/12/2024
VERIFICACIÓN	Pk2jmBDMDBSWPSC42MTUWFP24ALUB4	PÁG. 621/2078





APELLIDOS Y NOMBRE / RAZÓN SOCIAL
FUNDACIÓN LA CONTIENDA DEHESA SOSTENIBLE

NIF
***8299*

EXPEDIENTE
1204310

ANUALIDAD DE PAGO
1ª

IMPORTES POR ANUALIDAD

	2023	2024	2025	2026	2027
IMPORTE MÁXIMO SUBVENCIONABLE	6.161,25 €	6.161,25 €	6.161,25 €	6.161,25 €	6.161,25 €
IMPORTE MEDIO DE TRANSFERENCIA (€/ha)	82,15 €	82,15 €	82,15 €	82,15 €	82,15 €

RESUMEN DE UNIDADES

Cód	GRUPO DE PAGO	Sup. Dec. Admisible (ha)	Sup. Comprometida (ha)	Sup. ajustada compromiso (1) (ha)	% sobredec.	Sup. Resuelta (ha)	Importe Declarado	Importe Topado	Importe Resuelto	Importe tras sobredec.
428	PASTOS ASOCIADOS A GANADERÍA ECOLÓGICA	1.367,32		75,00	0,00	75,00	6.161,25	6.161,25	6.161,25	6.161,25
TOTAL		1.367,32	75,00	75,00		75,00	6.161,25	6.161,25	6.161,25	6.161,25

APLICACIÓN DE REDUCCIONES Y PENALIZACIONES

GRUPO DE PAGO	Importe Calculado	Importe prereduc.	Criterios de subvencionabilidad y compromisos	Presentación tardía	Omisión declaración	Condicionidad	IMPORTE (Euros) RESUELTO
PASTOS ASOCIADOS A GANADERÍA	6.161,25	6.161,25	0,00	0,00	0,00	0,00	6.161,25
TOTAL	6.161,25	6.161,25					6.161,25

RESUMEN DE PAGOS

	IMPORTE (Euros)			
	RESUELTO	FEADER	MAPA	CAPADR
PASTOS ASOCIADOS A GANADERÍA ECOLÓGICA - Pago realizado	6.161,25 €	5.237,06 €	604,42 €	319,77 €

(1) Superficie declarada admisible ajustada con la superficie comprometida.
(2) Factor de penalización valorando el alcance para el tipo de compromiso.

Puede verificar la integridad de una copia de este documento mediante la lectura del código QR adjunto o mediante el acceso a la dirección <https://ws050.juntadeandalucia.es/verificarFirma> indicando el código de VERIFICACIÓN

FIRMADO POR	RAQUEL MARIA ESPIN CRESPO	18/12/2024
VERIFICACIÓN	Pk2jmBDMDBSWPSC42MTUWFP24ALUB4	PÁG. 622/2078





RECINTOS RESUELTOS

Table with columns: REF, REFERENCIA SIGPAC, CULTIVO DESCRIPCIÓN CULTIVO, S/R G.PAGO, PEND. MEDIA (%), SUP. DEC. ADMISIBLE (ha), SUP. COMPROM. (ha), SUP. AJUSTADA COMPROM. (ha), SUP. CONV. SIGPAC (ha), SUP. CERTIF. (ha), SUP. CAMPO (ha), SUP. CAMPO DETE.CULT. DECLARADO (ha), SUP. DEC. REDUCIDA (ha), SUP. RESUELTA (ha). Rows list individual parcels with their respective data.

(1) Superficie declarada admisible ajustada con la superficie comprometida. (2) Factor de penalización valorando el alcance para el tipo de compromiso.

Es copia auténtica de documento electrónico

Footer area containing a QR code, a table with 'FIRMADO POR' and 'VERIFICACIÓN' fields, and a URL for document verification: https://ws050.juntadeandalucia.es/verificarFirma.

**RECINTOS RESUELTOS**

REF.	REFERENCIA SIGPAC	CULTIVO	DESCRIPCIÓN CULTIVO	S/R	G.PAGO	PEND. MEDIA (%)	SUP. DEC. ADMISIBLE (ha)	SUP. COMPROM. (ha)	SUP. AJUSTADA COMPR.(1) (ha)	SUP. CONY. SIGPAC (ha)	SUP. CERTIF. (ha)	SUP. CAMPO (ha)	SUP. CAMPO DETER. CULT. DECLARADO (ha)	SUP. DEC. REDUCIDA (ha)	SUP. RESUELTA (ha)
170000007100561	21-008-001-00044-004	62000	PASTOS PERMANENTES DE 5 O MAS AÑOS-SIN VARIEDAD	S	428	11,00	45,97	45,97	45,97		54,08			45,97	45,97
170000007100563	21-008-001-00005-038	62000	PASTOS PERMANENTES DE 5 O MAS AÑOS-SIN VARIEDAD	S	428	15,50	0,49	0,49	0,49		0,49			0,49	0,49
170000007100564	21-008-001-00005-029	62000	PASTOS PERMANENTES DE 5 O MAS AÑOS-SIN VARIEDAD	S	428	8,30	2,64	2,64	2,64		2,64			2,64	2,64
170000007100566	21-008-001-00005-039	62000	PASTOS PERMANENTES DE 5 O MAS AÑOS-SIN VARIEDAD	S	428	29,00	13,74	13,74	13,74		18,32			13,74	13,74
170000007100567	21-008-001-00005-013	62000	PASTOS PERMANENTES DE 5 O MAS AÑOS-SIN VARIEDAD	S	428	27,80	7,22	7,22	7,22		9,63			7,22	7,22
170000007100568	21-008-001-00005-054	62000	PASTOS PERMANENTES DE 5 O MAS AÑOS-SIN VARIEDAD	S	428	15,00	4,28	4,21	4,21		4,21			4,21	4,21
170000007100569	21-008-001-00005-057	62000	PASTOS PERMANENTES DE 5 O MAS AÑOS-SIN VARIEDAD	S	428	24,80	4,14	4,14	4,14		4,14			4,14	4,14
170000007100570	21-008-001-00002-001	62000	PASTOS PERMANENTES DE 5 O MAS AÑOS-SIN VARIEDAD	S	428	12,00	47,15	47,15	47,15		47,15			47,15	47,15

INCIDENCIAS**INCIDENCIA DESCRIPCIÓN**

- 4272 Verifica que las líneas de declaración de las Solicitudes Únicas no tienen solapes con la capa de Retroactividad Gráfica (ambas de la misma campaña) a nivel de expediente/línea de declaración gráfica de la solicitud.
Ref:170000007100535 Recinto:21-008-001-00048-00001 Cultivo: - Agregado de la referencia del recinto.:0 Zona de la referencia del recinto.:0 Superficie solapada.:0,04 Id. Incid.:101074708
- 100402 Recinto solicitado no forma parte de ningún organismo de control autorizado para la producción ecológica en Andalucía o fecha de inscripción posterior al plazo establecido (Anexo I. Criterios de Subvencionabilidad. Orden 28 de marzo de 2023).
Ref:170000007100467 Recinto:21-008-001-00014-00005 Cultivo:218035 HIGUERA-AYUELA Secano
- 100406 Grupo de cultivo declarado en el recinto no coincide con el grupo de cultivo existente en el organismo de control autorizado para la producción ecológica en Andalucía (Anexo I. Criterios de Subvencionabilidad. Orden 28 de marzo de 2023).
Ref:170000007100467 Recinto:21-008-001-00014-00005 Cultivo:218035 HIGUERA-AYUELA Secano Grupo de SIPEA:PASTOS ASOCIADOS
- 100407 Explotación solicitada no forma parte de ningún organismo de control autorizado para la producción ecológica en Andalucía o fecha de inscripción posterior al plazo establecido (Anexo I. Criterios de Subvencionabilidad. Orden 28 de marzo de 2023).
Explotación:ES210080000041 Especie:PORCINO
- 100411 Recinto no admisible por no estar asociado en SIGGAN a una explotación ganadera (Artículo 10 de la Orden de 28 de marzo de 2023).
Ref:170000007100511 Recinto:21-008-001-00020-00026 Cultivo:62000 PASTOS PERMANENTES DE 5 O MAS AÑOS-SIN VARIEDAD Secano
Ref:170000007100546 Recinto:21-008-001-00020-00026 Cultivo:62000 PASTOS PERMANENTES DE 5 O MAS AÑOS-SIN VARIEDAD Secano
Ref:170000007100528 Recinto:21-008-001-00020-00059 Cultivo:62000 PASTOS PERMANENTES DE 5 O MAS AÑOS-SIN VARIEDAD Secano
- 100424 Solicita recinto que no está comprometido para la operación.
Ref:170000007100467 Recinto:21-008-001-00014-00005 Cultivo:218035 HIGUERA-AYUELA Secano
Ref:170000007100511 Recinto:21-008-001-00020-00026 Cultivo:62000 PASTOS PERMANENTES DE 5 O MAS AÑOS-SIN VARIEDAD Secano
Ref:170000007100546 Recinto:21-008-001-00020-00026 Cultivo:62000 PASTOS PERMANENTES DE 5 O MAS AÑOS-SIN VARIEDAD Secano
Ref:170000007100528 Recinto:21-008-001-00020-00059 Cultivo:62000 PASTOS PERMANENTES DE 5 O MAS AÑOS-SIN VARIEDAD Secano

Datos considerados para el Cálculo de la Carga Ganadera mínima y máxima del expediente

Explotación	Especie	Inscrito en Sipea y Admisible	Ugm Calculada para CG Mínima	Ugm Calculada para CG Máxima
ES210080000041	OVINA	SI	168,96	168,96
ES210080000041	PORCINO	NO	0,00	822,54
			168,96	991,50

Superficie determinada para Cálculo Carga Ganadera Mínima: 1.306,34 ha

Superficie determinada para Cálculo Carga Ganadera Máxima: 1.736,38 ha

Carga Ganadera Mínima Expediente: 0,13 ugm/ha

Carga Ganadera Máxima Expediente: 0,57 ugm/ha

Los importes del Grupo de Pago de pastos de este expediente han sido ajustados por no llegar a la carga ganadera mínima de 0,3

Recintos Determinados para el Cálculo de Garga Ganadera Mínima

REF.	REFERENCIA SIGPAC	CULTIVO	DESCRIPCIÓN CULTIVO	S/R	SUP. RESUELTA (ha)
-1074064	21-008-001-00044-00050	62000	PASTOS PERMANENTES DE 5 O MAS AÑOS-SIN VARIEDAD	S	0,21
-1074063	21-008-001-00044-00049	62000	PASTOS PERMANENTES DE 5 O MAS AÑOS-SIN VARIEDAD	S	0,44

(1) Superficie declarada admisible ajustada con la superficie comprometida.
(2) Factor de penalización valorando el alcance para el tipo de compromiso.Puede verificar la integridad de una copia de este documento mediante la lectura del código QR adjunto o mediante el acceso a la dirección <https://ws050.juntadeandalucia.es/verificarFirma> indicando el código de VERIFICACIÓN

FIRMADO POR

RAQUEL MARIA ESPIN CRESPO

18/12/2024

VERIFICACIÓN

Pk2jmBDMDBSWPSC42MTUWFP24ALUB4

PÁG. 624/2078



**Datos considerados para el Cálculo de la Carga Ganadera mínima y máxima del expediente****Recintos Determinados para el Cálculo de Garga Ganadera Mínima**

REF.	REFERENCIA SIGPAC	CULTIVO	DESCRIPCIÓN CULTIVO	SUP.	
				S/R	RESUELTA (ha)
6911561	21-008-001-00005-00025	62000	PASTOS PERMANENTES DE 5 O MAS AÑOS-SIN VARIEDAD	S	100,96
6911601	21-008-001-00005-00036	62000	PASTOS PERMANENTES DE 5 O MAS AÑOS-SIN VARIEDAD	S	15,36
1700000007100464	21-008-001-00030-00002	62000	PASTOS PERMANENTES DE 5 O MAS AÑOS-SIN VARIEDAD	S	0,02
1700000007100470	21-008-001-00009-00001	62000	PASTOS PERMANENTES DE 5 O MAS AÑOS-SIN VARIEDAD	S	1,41
1700000007100473	21-008-001-00011-00001	62000	PASTOS PERMANENTES DE 5 O MAS AÑOS-SIN VARIEDAD	S	0,70
1700000007100474	21-008-001-00005-00016	62000	PASTOS PERMANENTES DE 5 O MAS AÑOS-SIN VARIEDAD	S	5,48
1700000007100489	21-008-001-00044-00018	62000	PASTOS PERMANENTES DE 5 O MAS AÑOS-SIN VARIEDAD	S	0,01
1700000007100490	21-008-001-00007-00004	62000	PASTOS PERMANENTES DE 5 O MAS AÑOS-SIN VARIEDAD	S	1,08
1700000007100491	21-008-001-00005-00014	62000	PASTOS PERMANENTES DE 5 O MAS AÑOS-SIN VARIEDAD	S	18,83
1700000007100492	21-008-001-00037-00001	62000	PASTOS PERMANENTES DE 5 O MAS AÑOS-SIN VARIEDAD	S	27,77
1700000007100493	21-008-001-00037-00004	62000	PASTOS PERMANENTES DE 5 O MAS AÑOS-SIN VARIEDAD	S	0,62
1700000007100494	21-008-001-00005-00024	62000	PASTOS PERMANENTES DE 5 O MAS AÑOS-SIN VARIEDAD	S	7,02
1700000007100499	21-008-001-00044-00004	62000	PASTOS PERMANENTES DE 5 O MAS AÑOS-SIN VARIEDAD	S	9,72
1700000007100500	21-008-001-00034-00002	62000	PASTOS PERMANENTES DE 5 O MAS AÑOS-SIN VARIEDAD	S	132,36
1700000007100507	21-008-001-00005-00015	62000	PASTOS PERMANENTES DE 5 O MAS AÑOS-SIN VARIEDAD	S	19,37
1700000007100508	21-008-001-00008-00005	62000	PASTOS PERMANENTES DE 5 O MAS AÑOS-SIN VARIEDAD	S	7,44
1700000007100509	21-008-001-00015-00006	62000	PASTOS PERMANENTES DE 5 O MAS AÑOS-SIN VARIEDAD	S	14,19
1700000007100510	21-008-001-00044-00018	62000	PASTOS PERMANENTES DE 5 O MAS AÑOS-SIN VARIEDAD	S	23,02
1700000007100511	21-008-001-00020-00026	62000	PASTOS PERMANENTES DE 5 O MAS AÑOS-SIN VARIEDAD	S	34,69
1700000007100513	21-008-001-00005-00026	62000	PASTOS PERMANENTES DE 5 O MAS AÑOS-SIN VARIEDAD	S	112,27
1700000007100516	21-008-001-00036-00001	62000	PASTOS PERMANENTES DE 5 O MAS AÑOS-SIN VARIEDAD	S	24,74
1700000007100517	21-008-001-00027-00001	62000	PASTOS PERMANENTES DE 5 O MAS AÑOS-SIN VARIEDAD	S	0,46
1700000007100518	21-008-001-00026-00001	62000	PASTOS PERMANENTES DE 5 O MAS AÑOS-SIN VARIEDAD	S	15,99
1700000007100519	21-008-001-00005-00033	62000	PASTOS PERMANENTES DE 5 O MAS AÑOS-SIN VARIEDAD	S	0,19
1700000007100520	21-008-001-00028-00001	62000	PASTOS PERMANENTES DE 5 O MAS AÑOS-SIN VARIEDAD	S	1,72
1700000007100522	21-008-001-00005-00055	62000	PASTOS PERMANENTES DE 5 O MAS AÑOS-SIN VARIEDAD	S	0,52
1700000007100525	21-008-001-00007-00002	62000	PASTOS PERMANENTES DE 5 O MAS AÑOS-SIN VARIEDAD	S	1,31
1700000007100526	21-008-001-00007-00005	62000	PASTOS PERMANENTES DE 5 O MAS AÑOS-SIN VARIEDAD	S	5,40
1700000007100527	21-008-001-00004-00001	62000	PASTOS PERMANENTES DE 5 O MAS AÑOS-SIN VARIEDAD	S	7,58
1700000007100528	21-008-001-00020-00059	62000	PASTOS PERMANENTES DE 5 O MAS AÑOS-SIN VARIEDAD	S	3,16
1700000007100529	21-008-001-00019-00002	62000	PASTOS PERMANENTES DE 5 O MAS AÑOS-SIN VARIEDAD	S	7,02
1700000007100530	21-008-001-00014-00006	62000	PASTOS PERMANENTES DE 5 O MAS AÑOS-SIN VARIEDAD	S	0,71
1700000007100531	21-008-001-00019-00001	62000	PASTOS PERMANENTES DE 5 O MAS AÑOS-SIN VARIEDAD	S	20,21
1700000007100532	21-008-001-00044-00018	62000	PASTOS PERMANENTES DE 5 O MAS AÑOS-SIN VARIEDAD	S	19,17
1700000007100533	21-008-001-00005-00027	62000	PASTOS PERMANENTES DE 5 O MAS AÑOS-SIN VARIEDAD	S	6,58
1700000007100534	21-008-001-00005-00030	62000	PASTOS PERMANENTES DE 5 O MAS AÑOS-SIN VARIEDAD	S	88,45

(1) Superficie declarada admisible ajustada con la superficie comprometida.
(2) Factor de penalización valorando el alcance para el tipo de compromiso.

Puede verificar la integridad de una copia de este documento mediante la lectura del código QR adjunto o mediante el acceso a la dirección <https://ws050.juntadeandalucia.es/verificarFirma> indicando el código de VERIFICACIÓN

FIRMADO POR

RAQUEL MARIA ESPIN CRESPO

18/12/2024

VERIFICACIÓN

Pk2jmBDMDBSWPSC42MTUWFP24ALUB4

PÁG. 625/2078



**Datos considerados para el Cálculo de la Carga Ganadera mínima y máxima del expediente****Recintos Determinados para el Cálculo de Garga Ganadera Mínima**

REF.	REFERENCIA SIGPAC	CULTIVO	DESCRIPCIÓN CULTIVO	SUP.	
				S/R	RESUELTA (ha)
1700000007100535	21-008-001-00048-00001	62000	PASTOS PERMANENTES DE 5 O MAS AÑOS-SIN VARIEDAD	S	10,12
1700000007100536	21-008-001-00047-00001	62000	PASTOS PERMANENTES DE 5 O MAS AÑOS-SIN VARIEDAD	S	1,36
1700000007100537	21-008-001-00009-00003	62000	PASTOS PERMANENTES DE 5 O MAS AÑOS-SIN VARIEDAD	S	0,09
1700000007100538	21-008-001-00001-00001	62000	PASTOS PERMANENTES DE 5 O MAS AÑOS-SIN VARIEDAD	S	3,03
1700000007100540	21-008-001-00043-00001	62000	PASTOS PERMANENTES DE 5 O MAS AÑOS-SIN VARIEDAD	S	32,10
1700000007100541	21-008-001-00005-00034	62000	PASTOS PERMANENTES DE 5 O MAS AÑOS-SIN VARIEDAD	S	19,80
1700000007100542	21-008-001-00005-00004	62000	PASTOS PERMANENTES DE 5 O MAS AÑOS-SIN VARIEDAD	S	0,09
1700000007100543	21-008-001-00002-00003	62000	PASTOS PERMANENTES DE 5 O MAS AÑOS-SIN VARIEDAD	S	4,75
1700000007100544	21-008-001-00003-00002	62000	PASTOS PERMANENTES DE 5 O MAS AÑOS-SIN VARIEDAD	S	8,18
1700000007100545	21-008-001-00019-00003	62000	PASTOS PERMANENTES DE 5 O MAS AÑOS-SIN VARIEDAD	S	6,56
1700000007100546	21-008-001-00020-00026	62000	PASTOS PERMANENTES DE 5 O MAS AÑOS-SIN VARIEDAD	S	6,46
1700000007100547	21-008-001-00005-00012	62000	PASTOS PERMANENTES DE 5 O MAS AÑOS-SIN VARIEDAD	S	5,19
1700000007100549	21-008-001-00005-00011	62000	PASTOS PERMANENTES DE 5 O MAS AÑOS-SIN VARIEDAD	S	2,97
1700000007100550	21-008-001-00005-00017	62000	PASTOS PERMANENTES DE 5 O MAS AÑOS-SIN VARIEDAD	S	102,51
1700000007100551	21-008-001-00001-00004	62000	PASTOS PERMANENTES DE 5 O MAS AÑOS-SIN VARIEDAD	S	94,28
1700000007100552	21-008-001-00014-00002	62000	PASTOS PERMANENTES DE 5 O MAS AÑOS-SIN VARIEDAD	S	0,20
1700000007100553	21-008-001-00006-00037	62000	PASTOS PERMANENTES DE 5 O MAS AÑOS-SIN VARIEDAD	S	49,05
1700000007100554	21-008-001-00012-00002	62000	PASTOS PERMANENTES DE 5 O MAS AÑOS-SIN VARIEDAD	S	1,18
1700000007100555	21-008-001-00035-00003	62000	PASTOS PERMANENTES DE 5 O MAS AÑOS-SIN VARIEDAD	S	79,16
1700000007100556	21-008-001-00040-00001	62000	PASTOS PERMANENTES DE 5 O MAS AÑOS-SIN VARIEDAD	S	18,63
1700000007100557	21-008-001-00037-00004	62000	PASTOS PERMANENTES DE 5 O MAS AÑOS-SIN VARIEDAD	S	0,50
1700000007100561	21-008-001-00044-00004	62000	PASTOS PERMANENTES DE 5 O MAS AÑOS-SIN VARIEDAD	S	44,36
1700000007100563	21-008-001-00005-00038	62000	PASTOS PERMANENTES DE 5 O MAS AÑOS-SIN VARIEDAD	S	0,49
1700000007100564	21-008-001-00005-00029	62000	PASTOS PERMANENTES DE 5 O MAS AÑOS-SIN VARIEDAD	S	2,64
1700000007100566	21-008-001-00005-00039	62000	PASTOS PERMANENTES DE 5 O MAS AÑOS-SIN VARIEDAD	S	13,74
1700000007100567	21-008-001-00005-00013	62000	PASTOS PERMANENTES DE 5 O MAS AÑOS-SIN VARIEDAD	S	7,22
1700000007100568	21-008-001-00005-00054	62000	PASTOS PERMANENTES DE 5 O MAS AÑOS-SIN VARIEDAD	S	4,21
1700000007100569	21-008-001-00005-00057	62000	PASTOS PERMANENTES DE 5 O MAS AÑOS-SIN VARIEDAD	S	4,14
1700000007100570	21-008-001-00002-00001	62000	PASTOS PERMANENTES DE 5 O MAS AÑOS-SIN VARIEDAD	S	47,15

Recintos Determinados para el Cálculo de Garga Ganadera Máxima

REF.	REFERENCIA SIGPAC	CULTIVO	DESCRIPCIÓN CULTIVO	SUP.	
				S/R	RESUELTA (ha)
-1532813	21-008-001-09054-00042	62000	PASTOS PERMANENTES DE 5 O MAS AÑOS-SIN VARIEDAD	S	0,07
-1532812	21-008-001-09054-00041	62000	PASTOS PERMANENTES DE 5 O MAS AÑOS-SIN VARIEDAD	S	0,16
-1532811	21-008-001-09054-00037	62000	PASTOS PERMANENTES DE 5 O MAS AÑOS-SIN VARIEDAD	S	0,38
-1532810	21-008-001-09054-00013	62000	PASTOS PERMANENTES DE 5 O MAS AÑOS-SIN VARIEDAD	S	0,44
-1532809	21-008-001-09054-00011	62000	PASTOS PERMANENTES DE 5 O MAS AÑOS-SIN VARIEDAD	S	0,26

(1) Superficie declarada admisible ajustada con la superficie comprometida.
(2) Factor de penalización valorando el alcance para el tipo de compromiso.Puede verificar la integridad de una copia de este documento mediante la lectura del código QR adjunto o mediante el acceso a la dirección <https://ws050.juntadeandalucia.es/verificarFirma> indicando el código de VERIFICACIÓN

FIRMADO POR

RAQUEL MARIA ESPIN CRESPO

18/12/2024

VERIFICACIÓN

Pk2jmBDMDBSWPSC42MTUWFP24ALUB4

PÁG. 626/2078



**Datos considerados para el Cálculo de la Carga Ganadera mínima y máxima del expediente****Recintos Determinados para el Cálculo de Garga Ganadera Máxima**

REF.	REFERENCIA SIGPAC	CULTIVO	DESCRIPCIÓN CULTIVO	SUP.	
				S/R	RESUELTA (ha)
-1532808	21-008-001-09054-00002	62000	PASTOS PERMANENTES DE 5 O MAS AÑOS-SIN VARIEDAD	S	0,12
-1074071	21-008-001-00045-00011	62000	PASTOS PERMANENTES DE 5 O MAS AÑOS-SIN VARIEDAD	S	18,84
-1074070	21-008-001-00045-00008	62000	PASTOS PERMANENTES DE 5 O MAS AÑOS-SIN VARIEDAD	S	0,14
-1074069	21-008-001-00045-00007	62000	PASTOS PERMANENTES DE 5 O MAS AÑOS-SIN VARIEDAD	S	0,12
-1074068	21-008-001-00045-00005	62000	PASTOS PERMANENTES DE 5 O MAS AÑOS-SIN VARIEDAD	S	4,55
-1074067	21-008-001-00045-00004	62000	PASTOS PERMANENTES DE 5 O MAS AÑOS-SIN VARIEDAD	S	0,05
-1074066	21-008-001-00045-00003	62000	PASTOS PERMANENTES DE 5 O MAS AÑOS-SIN VARIEDAD	S	0,15
-1074065	21-008-001-00045-00002	62000	PASTOS PERMANENTES DE 5 O MAS AÑOS-SIN VARIEDAD	S	0,65
-1074064	21-008-001-00044-00050	62000	PASTOS PERMANENTES DE 5 O MAS AÑOS-SIN VARIEDAD	S	0,21
-1074063	21-008-001-00044-00049	62000	PASTOS PERMANENTES DE 5 O MAS AÑOS-SIN VARIEDAD	S	0,44
-1074059	21-008-001-00034-00005	62000	PASTOS PERMANENTES DE 5 O MAS AÑOS-SIN VARIEDAD	S	0,03
-1074058	21-008-001-00028-00002	62000	PASTOS PERMANENTES DE 5 O MAS AÑOS-SIN VARIEDAD	S	0,13
-1074057	21-008-001-00015-00012	62000	PASTOS PERMANENTES DE 5 O MAS AÑOS-SIN VARIEDAD	S	8,85
-1074056	21-008-001-00015-00009	62000	PASTOS PERMANENTES DE 5 O MAS AÑOS-SIN VARIEDAD	S	0,01
-1074055	21-008-001-00015-00008	62000	PASTOS PERMANENTES DE 5 O MAS AÑOS-SIN VARIEDAD	S	0,35
-1074054	21-008-001-00015-00007	62000	PASTOS PERMANENTES DE 5 O MAS AÑOS-SIN VARIEDAD	S	0,00
-1074053	21-008-001-00005-00073	62000	PASTOS PERMANENTES DE 5 O MAS AÑOS-SIN VARIEDAD	S	0,02
-1074052	21-008-001-00005-00066	62000	PASTOS PERMANENTES DE 5 O MAS AÑOS-SIN VARIEDAD	S	0,01
-1074050	21-008-001-00001-00008	62000	PASTOS PERMANENTES DE 5 O MAS AÑOS-SIN VARIEDAD	S	0,09
-1074049	21-008-001-00001-00007	62000	PASTOS PERMANENTES DE 5 O MAS AÑOS-SIN VARIEDAD	S	22,70
-495646	21-008-001-00044-00046	62000	PASTOS PERMANENTES DE 5 O MAS AÑOS-SIN VARIEDAD	S	0,19
-495645	21-008-001-00044-00045	62000	PASTOS PERMANENTES DE 5 O MAS AÑOS-SIN VARIEDAD	S	1,22
-135714	21-008-001-00044-00044	62000	PASTOS PERMANENTES DE 5 O MAS AÑOS-SIN VARIEDAD	S	0,19
-135713	21-008-001-00005-00065	62000	PASTOS PERMANENTES DE 5 O MAS AÑOS-SIN VARIEDAD	S	0,05
-135712	21-008-001-00005-00063	62000	PASTOS PERMANENTES DE 5 O MAS AÑOS-SIN VARIEDAD	S	1,65
-135711	21-008-001-00005-00061	62000	PASTOS PERMANENTES DE 5 O MAS AÑOS-SIN VARIEDAD	S	0,21
6911561	21-008-001-00005-00025	62000	PASTOS PERMANENTES DE 5 O MAS AÑOS-SIN VARIEDAD	S	101,69
6911601	21-008-001-00005-00036	62000	PASTOS PERMANENTES DE 5 O MAS AÑOS-SIN VARIEDAD	S	15,53
1700000007100464	21-008-001-00030-00002	62000	PASTOS PERMANENTES DE 5 O MAS AÑOS-SIN VARIEDAD	S	0,02
1700000007100468	21-008-001-00044-00021	62000	PASTOS PERMANENTES DE 5 O MAS AÑOS-SIN VARIEDAD	S	2,30
1700000007100470	21-008-001-00009-00001	62000	PASTOS PERMANENTES DE 5 O MAS AÑOS-SIN VARIEDAD	S	1,41
1700000007100471	21-008-001-00044-00022	62000	PASTOS PERMANENTES DE 5 O MAS AÑOS-SIN VARIEDAD	S	6,74
1700000007100472	21-008-001-00044-00023	62000	PASTOS PERMANENTES DE 5 O MAS AÑOS-SIN VARIEDAD	S	11,18
1700000007100473	21-008-001-00011-00001	62000	PASTOS PERMANENTES DE 5 O MAS AÑOS-SIN VARIEDAD	S	0,70
1700000007100474	21-008-001-00005-00016	62000	PASTOS PERMANENTES DE 5 O MAS AÑOS-SIN VARIEDAD	S	5,48
1700000007100475	21-008-001-00046-00012	62000	PASTOS PERMANENTES DE 5 O MAS AÑOS-SIN	S	50,52

(1) Superficie declarada admisible ajustada con la superficie comprometida.
(2) Factor de penalización valorando el alcance para el tipo de compromiso.

Puede verificar la integridad de una copia de este documento mediante la lectura del código QR adjunto o mediante el acceso a la dirección <https://ws050.juntadeandalucia.es/verificarFirma> indicando el código de VERIFICACIÓN

FIRMADO POR	RAQUEL MARIA ESPIN CRESPO	18/12/2024	
VERIFICACIÓN	Pk2jmBDMDBSWPSC42MTUWFP24ALUB4	PÁG. 627/2078	

**Datos considerados para el Cálculo de la Carga Ganadera mínima y máxima del expediente****Recintos Determinados para el Cálculo de Garga Ganadera Máxima**

REF.	REFERENCIA SIGPAC	CULTIVO	DESCRIPCIÓN CULTIVO	SUP.	
				S/R	RESUELTA (ha)
170000007100489	21-008-001-00044-00018	62000	PASTOS PERMANENTES DE 5 O MAS AÑOS-SIN VARIEDAD	S	0,01
170000007100490	21-008-001-00007-00004	62000	PASTOS PERMANENTES DE 5 O MAS AÑOS-SIN VARIEDAD	S	1,08
170000007100491	21-008-001-00005-00014	62000	PASTOS PERMANENTES DE 5 O MAS AÑOS-SIN VARIEDAD	S	18,83
170000007100492	21-008-001-00037-00001	62000	PASTOS PERMANENTES DE 5 O MAS AÑOS-SIN VARIEDAD	S	27,77
170000007100493	21-008-001-00037-00004	62000	PASTOS PERMANENTES DE 5 O MAS AÑOS-SIN VARIEDAD	S	62,00
170000007100494	21-008-001-00005-00024	62000	PASTOS PERMANENTES DE 5 O MAS AÑOS-SIN VARIEDAD	S	7,02
170000007100499	21-008-001-00044-00004	62000	PASTOS PERMANENTES DE 5 O MAS AÑOS-SIN VARIEDAD	S	10,07
170000007100500	21-008-001-00034-00002	62000	PASTOS PERMANENTES DE 5 O MAS AÑOS-SIN VARIEDAD	S	132,36
170000007100506	21-008-001-00044-00041	62000	PASTOS PERMANENTES DE 5 O MAS AÑOS-SIN VARIEDAD	S	3,00
170000007100507	21-008-001-00005-00015	62000	PASTOS PERMANENTES DE 5 O MAS AÑOS-SIN VARIEDAD	S	19,37
170000007100508	21-008-001-00008-00005	62000	PASTOS PERMANENTES DE 5 O MAS AÑOS-SIN VARIEDAD	S	7,44
170000007100509	21-008-001-00015-00006	62000	PASTOS PERMANENTES DE 5 O MAS AÑOS-SIN VARIEDAD	S	14,19
170000007100510	21-008-001-00044-00018	62000	PASTOS PERMANENTES DE 5 O MAS AÑOS-SIN VARIEDAD	S	42,19
170000007100511	21-008-001-00020-00026	62000	PASTOS PERMANENTES DE 5 O MAS AÑOS-SIN VARIEDAD	S	34,69
170000007100512	21-008-001-00044-00040	62000	PASTOS PERMANENTES DE 5 O MAS AÑOS-SIN VARIEDAD	S	2,81
170000007100513	21-008-001-00005-00026	62000	PASTOS PERMANENTES DE 5 O MAS AÑOS-SIN VARIEDAD	S	112,69
170000007100516	21-008-001-00036-00001	62000	PASTOS PERMANENTES DE 5 O MAS AÑOS-SIN VARIEDAD	S	24,74
170000007100517	21-008-001-00027-00001	62000	PASTOS PERMANENTES DE 5 O MAS AÑOS-SIN VARIEDAD	S	0,46
170000007100518	21-008-001-00026-00001	62000	PASTOS PERMANENTES DE 5 O MAS AÑOS-SIN VARIEDAD	S	15,99
170000007100519	21-008-001-00005-00033	62000	PASTOS PERMANENTES DE 5 O MAS AÑOS-SIN VARIEDAD	S	0,19
170000007100520	21-008-001-00028-00001	62000	PASTOS PERMANENTES DE 5 O MAS AÑOS-SIN VARIEDAD	S	1,72
170000007100521	21-008-001-00044-00039	62000	PASTOS PERMANENTES DE 5 O MAS AÑOS-SIN VARIEDAD	S	1,75
170000007100522	21-008-001-00005-00055	62000	PASTOS PERMANENTES DE 5 O MAS AÑOS-SIN VARIEDAD	S	0,52
170000007100523	21-008-001-00044-00028	62000	PASTOS PERMANENTES DE 5 O MAS AÑOS-SIN VARIEDAD	S	0,00
170000007100524	21-008-001-00044-00028	62000	PASTOS PERMANENTES DE 5 O MAS AÑOS-SIN VARIEDAD	S	0,00
170000007100525	21-008-001-00007-00002	62000	PASTOS PERMANENTES DE 5 O MAS AÑOS-SIN VARIEDAD	S	1,31
170000007100526	21-008-001-00007-00005	62000	PASTOS PERMANENTES DE 5 O MAS AÑOS-SIN VARIEDAD	S	5,40
170000007100527	21-008-001-00004-00001	62000	PASTOS PERMANENTES DE 5 O MAS AÑOS-SIN VARIEDAD	S	7,58
170000007100528	21-008-001-00020-00059	62000	PASTOS PERMANENTES DE 5 O MAS AÑOS-SIN VARIEDAD	S	3,16
170000007100529	21-008-001-00019-00002	62000	PASTOS PERMANENTES DE 5 O MAS AÑOS-SIN VARIEDAD	S	7,02
170000007100530	21-008-001-00014-00006	62000	PASTOS PERMANENTES DE 5 O MAS AÑOS-SIN VARIEDAD	S	0,71
170000007100531	21-008-001-00019-00001	62000	PASTOS PERMANENTES DE 5 O MAS AÑOS-SIN VARIEDAD	S	20,21
170000007100532	21-008-001-00044-00018	62000	PASTOS PERMANENTES DE 5 O MAS AÑOS-SIN VARIEDAD	S	35,13
170000007100533	21-008-001-00005-00027	62000	PASTOS PERMANENTES DE 5 O MAS AÑOS-SIN VARIEDAD	S	6,58
170000007100534	21-008-001-00005-00030	62000	PASTOS PERMANENTES DE 5 O MAS AÑOS-SIN VARIEDAD	S	89,46
170000007100535	21-008-001-00048-00001	62000	PASTOS PERMANENTES DE 5 O MAS AÑOS-SIN VARIEDAD	S	10,12

(1) Superficie declarada admisible ajustada con la superficie comprometida.
(2) Factor de penalización valorando el alcance para el tipo de compromiso.

Puede verificar la integridad de una copia de este documento mediante la lectura del código QR adjunto o mediante el acceso a la dirección <https://ws050.juntadeandalucia.es/verificarFirma> indicando el código de VERIFICACIÓN

FIRMADO POR

RAQUEL MARIA ESPIN CRESPO

18/12/2024

VERIFICACIÓN

Pk2jmBDMDBSWPSC42MTUWFP24ALUB4

PÁG. 628/2078



**Datos considerados para el Cálculo de la Carga Ganadera mínima y máxima del expediente****Recintos Determinados para el Cálculo de Garga Ganadera Máxima**

REF.	REFERENCIA SIGPAC	CULTIVO	DESCRIPCIÓN CULTIVO	SUP.	
				S/R	RESUELTA (ha)
170000007100536	21-008-001-00047-00001	62000	PASTOS PERMANENTES DE 5 O MAS AÑOS-SIN VARIEDAD	S	1,36
170000007100537	21-008-001-00009-00003	62000	PASTOS PERMANENTES DE 5 O MAS AÑOS-SIN VARIEDAD	S	0,09
170000007100538	21-008-001-00001-00001	62000	PASTOS PERMANENTES DE 5 O MAS AÑOS-SIN VARIEDAD	S	3,03
170000007100539	21-008-001-00044-00006	62000	PASTOS PERMANENTES DE 5 O MAS AÑOS-SIN VARIEDAD	S	69,78
170000007100540	21-008-001-00043-00001	62000	PASTOS PERMANENTES DE 5 O MAS AÑOS-SIN VARIEDAD	S	32,19
170000007100541	21-008-001-00005-00034	62000	PASTOS PERMANENTES DE 5 O MAS AÑOS-SIN VARIEDAD	S	19,80
170000007100542	21-008-001-00005-00004	62000	PASTOS PERMANENTES DE 5 O MAS AÑOS-SIN VARIEDAD	S	0,09
170000007100543	21-008-001-00002-00003	62000	PASTOS PERMANENTES DE 5 O MAS AÑOS-SIN VARIEDAD	S	4,75
170000007100544	21-008-001-00003-00002	62000	PASTOS PERMANENTES DE 5 O MAS AÑOS-SIN VARIEDAD	S	8,18
170000007100545	21-008-001-00019-00003	62000	PASTOS PERMANENTES DE 5 O MAS AÑOS-SIN VARIEDAD	S	6,56
170000007100546	21-008-001-00020-00026	62000	PASTOS PERMANENTES DE 5 O MAS AÑOS-SIN VARIEDAD	S	6,46
170000007100547	21-008-001-00005-00012	62000	PASTOS PERMANENTES DE 5 O MAS AÑOS-SIN VARIEDAD	S	5,19
170000007100549	21-008-001-00005-00011	62000	PASTOS PERMANENTES DE 5 O MAS AÑOS-SIN VARIEDAD	S	2,97
170000007100550	21-008-001-00005-00017	62000	PASTOS PERMANENTES DE 5 O MAS AÑOS-SIN VARIEDAD	S	102,51
170000007100551	21-008-001-00001-00004	62000	PASTOS PERMANENTES DE 5 O MAS AÑOS-SIN VARIEDAD	S	94,28
170000007100552	21-008-001-00014-00002	62000	PASTOS PERMANENTES DE 5 O MAS AÑOS-SIN VARIEDAD	S	0,20
170000007100553	21-008-001-00006-00037	62000	PASTOS PERMANENTES DE 5 O MAS AÑOS-SIN VARIEDAD	S	49,05
170000007100554	21-008-001-00012-00002	62000	PASTOS PERMANENTES DE 5 O MAS AÑOS-SIN VARIEDAD	S	1,18
170000007100555	21-008-001-00035-00003	62000	PASTOS PERMANENTES DE 5 O MAS AÑOS-SIN VARIEDAD	S	79,16
170000007100556	21-008-001-00040-00001	62000	PASTOS PERMANENTES DE 5 O MAS AÑOS-SIN VARIEDAD	S	18,63
170000007100557	21-008-001-00037-00004	62000	PASTOS PERMANENTES DE 5 O MAS AÑOS-SIN VARIEDAD	S	50,00
170000007100559	21-008-001-00046-00003	62000	PASTOS PERMANENTES DE 5 O MAS AÑOS-SIN VARIEDAD	S	58,77
170000007100560	21-008-001-00044-00005	20000	BARBECHO TRADICIONAL-SIN VARIEDAD	S	3,15
170000007100561	21-008-001-00044-00004	62000	PASTOS PERMANENTES DE 5 O MAS AÑOS-SIN VARIEDAD	S	45,97
170000007100562	21-008-001-00044-00027	62000	PASTOS PERMANENTES DE 5 O MAS AÑOS-SIN VARIEDAD	S	7,95
170000007100563	21-008-001-00005-00038	62000	PASTOS PERMANENTES DE 5 O MAS AÑOS-SIN VARIEDAD	S	0,49
170000007100564	21-008-001-00005-00029	62000	PASTOS PERMANENTES DE 5 O MAS AÑOS-SIN VARIEDAD	S	2,64
170000007100566	21-008-001-00005-00039	62000	PASTOS PERMANENTES DE 5 O MAS AÑOS-SIN VARIEDAD	S	13,74
170000007100567	21-008-001-00005-00013	62000	PASTOS PERMANENTES DE 5 O MAS AÑOS-SIN VARIEDAD	S	7,22
170000007100568	21-008-001-00005-00054	62000	PASTOS PERMANENTES DE 5 O MAS AÑOS-SIN VARIEDAD	S	4,28
170000007100569	21-008-001-00005-00057	62000	PASTOS PERMANENTES DE 5 O MAS AÑOS-SIN VARIEDAD	S	4,14
170000007100570	21-008-001-00002-00001	62000	PASTOS PERMANENTES DE 5 O MAS AÑOS-SIN VARIEDAD	S	47,15

Incidencias de carga ganadera**INCIDENCIA DESCRIPCIÓN**

- 4272 Verifica que las líneas de declaración de las Solicitudes Únicas no tienen solapes con la capa de Retroactividad Gráfica (ambas de la misma campaña) a nivel de expediente/línea de declaración gráfica de la solicitud.
Ref:-1074071 Recinto:21-008-001-00045-00011 Cultivo: - Agregado de la referencia del recinto.:0 Zona de la referencia del recinto.:0

(1) Superficie declarada admisible ajustada con la superficie comprometida.
(2) Factor de penalización valorando el alcance para el tipo de compromiso.

Puede verificar la integridad de una copia de este documento mediante la lectura del código QR adjunto o mediante el acceso a la dirección <https://ws050.juntadeandalucia.es/verificarFirma> indicando el código de VERIFICACIÓN

FIRMADO POR	RAQUEL MARIA ESPIN CRESPO	18/12/2024	
VERIFICACIÓN	Pk2jmBDMDBSWPSC42MTUWFP24ALUB4	PÁG. 629/2078	



Datos considerados para el Cálculo de la Carga Ganadera mínima y máxima del expediente

Superficie solapada.:0,02 Id. Incid.:5093485
Ref:170000007100472 Recinto:21-008-001-00044-00023 Cultivo: - Agregado de la referencia del recinto.:0 Zona de la referencia del recinto.:0 Superficie solapada.:0,02 Id. Incid.:5093486
Ref:1700000007100535 Recinto:21-008-001-00048-00001 Cultivo: - Agregado de la referencia del recinto.:0 Zona de la referencia del recinto.:0 Superficie solapada.:0,04 Id. Incid.:5093487
100407 Explotación solicitada no forma parte de ningún organismo de control autorizado para la producción ecológica en Andalucía o fecha de inscripción posterior al plazo establecido (Anexo I. Criterios de Subvencionabilidad. Orden 28 de marzo de 2023).
Explotación:ES210080000041 Especie:PORCINO

(1) Superficie declarada admisible ajustada con la superficie comprometida.
(2) Factor de penalización valorando el alcance para el tipo de compromiso.

Puede verificar la integridad de una copia de este documento mediante la lectura del código QR adjunto o mediante el acceso a la dirección https://ws050.juntadeandalucia.es/verificarFirma indicando el código de VERIFICACIÓN			
FIRMADO POR	RAQUEL MARIA ESPIN CRESPO	18/12/2024	
VERIFICACIÓN	Pk2jmBDMDBSWPSC42MTUWFP24ALUB4	PÁG. 630/2078	

**APELLIDOS Y NOMBRE / RAZÓN SOCIAL**

FUNDACION MONTE MEDITERRANEO

NIF
***3406*EXPEDIENTE
1211496**ANUALIDAD DE PAGO**

1ª

IMPORTES POR ANUALIDAD

	2023	2024	2025	2026	2027
IMPORTE MÁXIMO SUBVENCIONABLE	6.161,25 €	6.161,25 €	6.161,25 €	6.161,25 €	6.161,25 €
IMPORTE MEDIO DE TRANSFERENCIA (€/ha)	82,15 €	82,15 €	82,15 €	82,15 €	82,15 €

RESUMEN DE UNIDADES

Cód	GRUPO DE PAGO	Sup. Dec. Admisible (ha)	Sup. Comprometida (ha)	Sup. ajustada compromiso (1) (ha)	% sobredec.	Sup. Resuelta (ha)	Importe Declarado	Importe Topado	Importe Resuelto	Importe tras sobredec.
428	PASTOS ASOCIADOS A GANADERÍA ECOLÓGICA	164,90		75,00	0,00	75,00	6.161,25	6.161,25	6.161,25	6.161,25
TOTAL		164,90	75,00	75,00		75,00	6.161,25	6.161,25	6.161,25	6.161,25

APLICACIÓN DE REDUCCIONES Y PENALIZACIONES

GRUPO DE PAGO	Importe Calculado	Importe prereduc.	Criterios de subvencionabilidad y compromisos	Presentación tardía	Omisión declaración	Condicionidad	IMPORTE (Euros) RESUELTO
PASTOS ASOCIADOS A GANADERÍA	6.161,25	6.161,25	0,00	0,00	0,00	0,00	6.161,25
TOTAL	6.161,25	6.161,25					6.161,25

RESUMEN DE PAGOS**IMPORTE (Euros)**

	RESUELTO	FEADER	MAPA	CAPADR
PASTOS ASOCIADOS A GANADERÍA ECOLÓGICA - Pago realizado	6.161,25 €	5.237,06 €	604,42 €	319,77 €

RECINTOS RESUELTOS

REE	REFERENCIA SIGPAC	CULTIVO	DESCRIPCIÓN CULTIVO	S/R G.PAGO	PEND. MEDIA (%)	SUP. DEC. ADMISIBLE (ha)	SUP. COMPROM. (ha)	SUP. AJUSTADA COMPR.(1) (ha)	SUP. CONV. SIGPAC (ha)	SUP. CERTIF. (ha)	SUP. CAMPO (ha)	SUP. CAMPO DETER. CULT. DECLARADO (ha)	SUP. DEC. REDUCIDA (ha)	SUP. RESUELTA (ha)
-929193	21-068-016-00019-028	62000	PASTOS PERMANENTES DE 5 O MAS AÑOS-SIN VARIEDAD	S 428	32,30	29,01	29,01	29,01		34,13			29,01	29,01
1700000004656757	21-068-016-00019-018	62000	PASTOS PERMANENTES DE 5 O MAS AÑOS-SIN VARIEDAD	S 428	16,40	1,04	1,04	1,04		1,38			1,04	1,04
1700000004656758	21-068-017-00136-001	62000	PASTOS PERMANENTES DE 5 O MAS AÑOS-SIN VARIEDAD	S 428	16,80	10,80	10,80	10,80		10,80			10,80	10,80
1700000004656760	21-068-017-00135-002	62000	PASTOS PERMANENTES DE 5 O MAS AÑOS-SIN VARIEDAD	S 428	25,20	81,74	81,74	81,74		81,74			81,74	81,74
1700000004656761	21-068-016-00019-016	62000	PASTOS PERMANENTES DE 5 O MAS AÑOS-SIN VARIEDAD	S 428	33,10	27,74	27,74	27,74		32,64			27,74	27,74
1700000004656763	21-068-016-00019-016	62000	PASTOS PERMANENTES DE 5 O MAS AÑOS-SIN VARIEDAD	S 428	33,10	14,57	14,57	14,57		17,14			14,57	14,57

(1) Superficie declarada admisible ajustada con la superficie comprometida.
(2) Factor de penalización valorando el alcance para el tipo de compromiso.

Puede verificar la integridad de una copia de este documento mediante la lectura del código QR adjunto o mediante el acceso a la dirección <https://ws050.juntadeandalucia.es/verificarFirma> indicando el código de VERIFICACIÓN

FIRMADO POR

RAQUEL MARIA ESPIN CRESPO

18/12/2024

VERIFICACIÓN

Pk2jmBDMDBSWPSC42MTUWFP24ALUB4

PÁG. 631/2078



**INCIDENCIAS****INCIDENCIA DESCRIPCIÓN**

- 100407 Explotación solicitada no forma parte de ningún organismo de control autorizado para la producción ecológica en Andalucía o fecha de inscripción posterior al plazo establecido (Anexo I. Criterios de Subvencionabilidad. Orden 28 de marzo de 2023).
Explotación:ES210690000011 Especie:CABALLAR
- 100411 Recinto no admisible por no estar asociado en SIGGAN a una explotación ganadera (Artículo 10 de la Orden de 28 de marzo de 2023).
Ref:1700000004656762 Recinto:21-068-017-00110-00002 Cultivo:62000 PASTOS PERMANENTES DE 5 O MAS AÑOS-SIN VARIEDAD Secano
Ref:1700000004656756 Recinto:21-068-017-00119-00005 Cultivo:62000 PASTOS PERMANENTES DE 5 O MAS AÑOS-SIN VARIEDAD Secano
Ref:1700000004656764 Recinto:21-068-017-00119-00027 Cultivo:62000 PASTOS PERMANENTES DE 5 O MAS AÑOS-SIN VARIEDAD Secano
Ref:1700000004656765 Recinto:21-068-017-00119-00027 Cultivo:62000 PASTOS PERMANENTES DE 5 O MAS AÑOS-SIN VARIEDAD Secano
Ref:-929194 Recinto:21-068-017-00119-00029 Cultivo:62000 PASTOS PERMANENTES DE 5 O MAS AÑOS-SIN VARIEDAD Secano
Ref:-929195 Recinto:21-068-017-00119-00031 Cultivo:62000 PASTOS PERMANENTES DE 5 O MAS AÑOS-SIN VARIEDAD Secano
Ref:-1261757 Recinto:21-068-017-00119-00033 Cultivo:62000 PASTOS PERMANENTES DE 5 O MAS AÑOS-SIN VARIEDAD Secano
Ref:-1261758 Recinto:21-068-017-00119-00034 Cultivo:62000 PASTOS PERMANENTES DE 5 O MAS AÑOS-SIN VARIEDAD Secano
- 100424 Solicita recinto que no está comprometido para la operación.
Ref:1700000004656762 Recinto:21-068-017-00110-00002 Cultivo:62000 PASTOS PERMANENTES DE 5 O MAS AÑOS-SIN VARIEDAD Secano
Ref:1700000004656756 Recinto:21-068-017-00119-00005 Cultivo:62000 PASTOS PERMANENTES DE 5 O MAS AÑOS-SIN VARIEDAD Secano
Ref:1700000004656764 Recinto:21-068-017-00119-00027 Cultivo:62000 PASTOS PERMANENTES DE 5 O MAS AÑOS-SIN VARIEDAD Secano
Ref:1700000004656765 Recinto:21-068-017-00119-00027 Cultivo:62000 PASTOS PERMANENTES DE 5 O MAS AÑOS-SIN VARIEDAD Secano
Ref:-929194 Recinto:21-068-017-00119-00029 Cultivo:62000 PASTOS PERMANENTES DE 5 O MAS AÑOS-SIN VARIEDAD Secano
Ref:-929195 Recinto:21-068-017-00119-00031 Cultivo:62000 PASTOS PERMANENTES DE 5 O MAS AÑOS-SIN VARIEDAD Secano
Ref:-1261757 Recinto:21-068-017-00119-00033 Cultivo:62000 PASTOS PERMANENTES DE 5 O MAS AÑOS-SIN VARIEDAD Secano
Ref:-1261758 Recinto:21-068-017-00119-00034 Cultivo:62000 PASTOS PERMANENTES DE 5 O MAS AÑOS-SIN VARIEDAD Secano

Datos considerados para el Cálculo de la Carga Ganadera mínima y máxima del expediente

Explotación	Especie	Inscrito en Sipea y Admisible	Ugm Calculada para CG Mínima	Ugm Calculada para CG Máxima
ES210690000011	BOVINA	SI	22,48	22,48
ES210690000011	CABALLAR	NO	0,00	7,67
ES210690000011	CAPRINA	SI	1,12	1,12
ES210690000011	OVINA	SI	38,17	38,17
ES210690000011	PORCINO	SI	61,45	61,45
			123,22	130,89

Superficie determinada para Cálculo Carga Ganadera Mínima: 394,85 ha

Superficie determinada para Cálculo Carga Ganadera Máxima: 394,85 ha

Carga Ganadera Mínima Expediente: 0,31 ugm/ha

Carga Ganadera Máxima Expediente: 0,33 ugm/ha

Recintos Determinados para el Cálculo de Carga Ganadera Mínima

REF.	REFERENCIA SIGPAC	CULTIVO	DESCRIPCIÓN CULTIVO	S/R	SUP. RESUELTA (ha)
-1261758	21-068-017-00119-00034	62000	PASTOS PERMANENTES DE 5 O MAS AÑOS-SIN VARIEDAD	S	0,14
-1261757	21-068-017-00119-00033	62000	PASTOS PERMANENTES DE 5 O MAS AÑOS-SIN VARIEDAD	S	0,53
-929195	21-068-017-00119-00031	62000	PASTOS PERMANENTES DE 5 O MAS AÑOS-SIN VARIEDAD	S	3,87
-929194	21-068-017-00119-00029	62000	PASTOS PERMANENTES DE 5 O MAS AÑOS-SIN VARIEDAD	S	36,77
-929193	21-068-016-00019-00028	62000	PASTOS PERMANENTES DE 5 O MAS AÑOS-SIN VARIEDAD	S	29,01

(1) Superficie declarada admisible ajustada con la superficie comprometida.
(2) Factor de penalización valorando el alcance para el tipo de compromiso.Puede verificar la integridad de una copia de este documento mediante la lectura del código QR adjunto o mediante el acceso a la dirección <https://ws050.juntadeandalucia.es/verificarFirma> indicando el código de VERIFICACIÓN

FIRMADO POR

RAQUEL MARIA ESPIN CRESPO

18/12/2024

VERIFICACIÓN

Pk2jmBDMDBSWPSC42MTUWFP24ALUB4

PÁG. 632/2078



**Datos considerados para el Cálculo de la Carga Ganadera mínima y máxima del expediente****Recintos Determinados para el Cálculo de Garga Ganadera Mínima**

REF.	REFERENCIA SIGPAC	CULTIVO	DESCRIPCIÓN CULTIVO	SUP.	
				S/R	RESUELTA (ha)
1700000004656756	21-068-017-00119-00005	62000	PASTOS PERMANENTES DE 5 O MAS AÑOS-SIN VARIEDAD	S	100,36
1700000004656757	21-068-016-00019-00018	62000	PASTOS PERMANENTES DE 5 O MAS AÑOS-SIN VARIEDAD	S	1,04
1700000004656758	21-068-017-00136-00001	62000	PASTOS PERMANENTES DE 5 O MAS AÑOS-SIN VARIEDAD	S	10,80
1700000004656760	21-068-017-00135-00002	62000	PASTOS PERMANENTES DE 5 O MAS AÑOS-SIN VARIEDAD	S	81,74
1700000004656761	21-068-016-00019-00016	62000	PASTOS PERMANENTES DE 5 O MAS AÑOS-SIN VARIEDAD	S	27,74
1700000004656762	21-068-017-00110-00002	62000	PASTOS PERMANENTES DE 5 O MAS AÑOS-SIN VARIEDAD	S	11,00
1700000004656763	21-068-016-00019-00016	62000	PASTOS PERMANENTES DE 5 O MAS AÑOS-SIN VARIEDAD	S	14,57
1700000004656764	21-068-017-00119-00027	62000	PASTOS PERMANENTES DE 5 O MAS AÑOS-SIN VARIEDAD	S	67,59
1700000004656765	21-068-017-00119-00027	62000	PASTOS PERMANENTES DE 5 O MAS AÑOS-SIN VARIEDAD	S	9,69

Recintos Determinados para el Cálculo de Garga Ganadera Máxima

REF.	REFERENCIA SIGPAC	CULTIVO	DESCRIPCIÓN CULTIVO	SUP.	
				S/R	RESUELTA (ha)
-1261758	21-068-017-00119-00034	62000	PASTOS PERMANENTES DE 5 O MAS AÑOS-SIN VARIEDAD	S	0,14
-1261757	21-068-017-00119-00033	62000	PASTOS PERMANENTES DE 5 O MAS AÑOS-SIN VARIEDAD	S	0,53
-929195	21-068-017-00119-00031	62000	PASTOS PERMANENTES DE 5 O MAS AÑOS-SIN VARIEDAD	S	3,87
-929194	21-068-017-00119-00029	62000	PASTOS PERMANENTES DE 5 O MAS AÑOS-SIN VARIEDAD	S	36,77
-929193	21-068-016-00019-00028	62000	PASTOS PERMANENTES DE 5 O MAS AÑOS-SIN VARIEDAD	S	29,01
1700000004656756	21-068-017-00119-00005	62000	PASTOS PERMANENTES DE 5 O MAS AÑOS-SIN VARIEDAD	S	100,36
1700000004656757	21-068-016-00019-00018	62000	PASTOS PERMANENTES DE 5 O MAS AÑOS-SIN VARIEDAD	S	1,04
1700000004656758	21-068-017-00136-00001	62000	PASTOS PERMANENTES DE 5 O MAS AÑOS-SIN VARIEDAD	S	10,80
1700000004656760	21-068-017-00135-00002	62000	PASTOS PERMANENTES DE 5 O MAS AÑOS-SIN VARIEDAD	S	81,74
1700000004656761	21-068-016-00019-00016	62000	PASTOS PERMANENTES DE 5 O MAS AÑOS-SIN VARIEDAD	S	27,74
1700000004656762	21-068-017-00110-00002	62000	PASTOS PERMANENTES DE 5 O MAS AÑOS-SIN VARIEDAD	S	11,00
1700000004656763	21-068-016-00019-00016	62000	PASTOS PERMANENTES DE 5 O MAS AÑOS-SIN VARIEDAD	S	14,57
1700000004656764	21-068-017-00119-00027	62000	PASTOS PERMANENTES DE 5 O MAS AÑOS-SIN VARIEDAD	S	67,59
1700000004656765	21-068-017-00119-00027	62000	PASTOS PERMANENTES DE 5 O MAS AÑOS-SIN VARIEDAD	S	9,69

Incidencias de carga ganadera**INCIDENCIA DESCRIPCIÓN**

- 100407 Explotación solicitada no forma parte de ningún organismo de control autorizado para la producción ecológica en Andalucía o fecha de inscripción posterior al plazo establecido (Anexo I. Criterios de Subvencionabilidad. Orden 28 de marzo de 2023).
Explotación:ES21069000011 Especie:CABALLAR

(1) Superficie declarada admisible ajustada con la superficie comprometida.
(2) Factor de penalización valorando el alcance para el tipo de compromiso.

Puede verificar la integridad de una copia de este documento mediante la lectura del código QR adjunto o mediante el acceso a la dirección <https://ws050.juntadeandalucia.es/verificarFirma> indicando el código de VERIFICACIÓN

FIRMADO POR	RAQUEL MARIA ESPIN CRESPO	18/12/2024	
VERIFICACIÓN	Pk2jmBDMDBSWPSC42MTUWFP24ALUB4	PÁG. 633/2078	

**APELLIDOS Y NOMBRE / RAZÓN SOCIAL**

GABINETE AGROPECUARIO DEL ANDEVALO, SL

NIF

***8512*

EXPEDIENTE

1214738

ANUALIDAD DE PAGO

1ª

IMPORTE POR ANUALIDAD

	2023	2024	2025	2026	2027
IMPORTE MÁXIMO SUBVENCIONABLE	2.743,46 €	2.743,46 €	2.743,46 €	2.743,46 €	2.743,46 €
IMPORTE MEDIO DE TRANSFERENCIA (€/ha)	73,26 €	73,26 €	73,26 €	73,26 €	73,26 €

RESUMEN DE UNIDADES

Cód	GRUPO DE PAGO	Sup. Dec. Admisible (ha)	Sup. Comprometida (ha)	Sup. ajustada compromiso (1) (ha)	% sobredecc.	Sup. Resuelta (ha)	Importe Declarado	Importe Topado	Importe Resuelto	Importe tras sobredecc.
426	HERBÁCEOS	12,79		12,79	0,00	12,79	1.933,46	1.933,46	1.933,46	1.933,46
428	PASTOS ASOCIADOS A GANADERÍA ECOLÓGICA	24,66		24,66	0,00	24,66	2.025,82	810,00	810,00	810,00
TOTAL		37,45	37,45	37,45		37,45	3.959,28	2.743,46	2.743,46	2.743,46

APLICACIÓN DE REDUCCIONES Y PENALIZACIONES

GRUPO DE PAGO	Importe Calculado	Importe prereduc.	Criterios de subvencionabilidad y compromisos	Presentación tardía	Omisión declaración	Condicionabilidad	IMPORTE (Euros) RESUELTO
HERBÁCEOS	1.933,46	1.933,46	0,00	0,00	0,00	0,00	1.933,46
PASTOS ASOCIADOS A GANADERÍA	810,00	810,00	0,00	0,00	0,00	0,00	810,00
TOTAL	2.743,46	2.743,46					2.743,46

RESUMEN DE PAGOS

	RESUELTO	FEADER	MAPA	CAPADR
HERBÁCEOS - Pago realizado	1.933,46 €	1.643,44 €	189,67 €	100,35 €
PASTOS ASOCIADOS A GANADERÍA ECOLÓGICA - Pago realizado	810,00 €	688,50 €	79,46 €	42,04 €
TOTAL	2.743,46 €	2.331,94 €	269,13 €	142,39 €

RECINTOS RESUELTOS

REF.	REFERENCIA SIGPAC	CULTIVO	DESCRIPCIÓN CULTIVO	S/R G.PAGO	PEND. MEDIA (%)	SUP. DEC. ADMISIBLE (ha)	SUP. COMPROM. (ha)	SUP. AJUSTADA COMPR.(1) (ha)	SUP. CONV. SIGPAC (ha)	SUP. CERTIF. (ha)	SUP. CAMPO (ha)	SUP. CAMPO DETER. CULT. DECLARADO (ha)	SUP. DEC. REDUCIDA (ha)	SUP. RESUELTA (ha)
170000006749746	21-023-057-00027-009	13000	TRITICALE-SIN VARIEDAD	S 426	14,50	6,75	6,75	6,75		6,75			6,75	6,75
170000006749789	21-023-057-00001-007	242000	MEZCLA VEZA-TRITICALE-SIN VARIEDAD	R 426	14,40	1,52	1,52	1,52		1,52			1,52	1,52
170000006749790	21-023-057-00027-017	1037	TRIGO BLANDO-ARTUR NICK	S 426	10,80	2,10	2,10	2,10		2,10			2,10	2,10
170000006749793	21-023-057-00027-015	13000	TRITICALE-SIN VARIEDAD	R 426	10,70	2,42	2,42	2,42		2,42			2,42	2,42
-1612840	21-064-013-00004-015	62000	PASTOS PERMANENTES DE 5 O MAS AÑOS-SIN VARIEDAD	S 428	23,90	2,33	2,33	2,33		2,33			2,33	2,33
170000006749753	21-064-011-00001-010	62000	PASTOS PERMANENTES DE 5 O MAS AÑOS-SIN VARIEDAD	S 428	24,00	6,26	6,26	6,26		8,35			6,26	6,26
170000006749755	21-064-011-00001-011	62000	PASTOS PERMANENTES DE 5 O MAS AÑOS-SIN VARIEDAD	S 428	31,20	0,38	0,38	0,38		0,51			0,38	0,38
170000006749760	21-064-013-00004-040	62000	PASTOS PERMANENTES DE 5 O MAS AÑOS-SIN VARIEDAD	S 428	46,20	0,53	0,53	0,53		1,18			0,53	0,53
170000006749762	21-064-011-00001-018	62000	PASTOS PERMANENTES DE 5 O MAS AÑOS-SIN VARIEDAD	S 428	40,30	3,08	3,08	3,08		8,80			3,08	3,08
170000006749764	21-064-015-00009-003	62000	PASTOS PERMANENTES DE 5 O MAS AÑOS-SIN VARIEDAD	S 428	12,40	2,17	2,17	2,17		2,89			2,17	2,17
170000006749766	21-064-015-00005-001	62000	PASTOS PERMANENTES DE 5 O MAS AÑOS-SIN VARIEDAD	S 428	24,40	1,16	1,16	1,16		2,58			1,16	1,16
170000006749767	21-064-015-00006-001	62000	PASTOS PERMANENTES DE 5 O MAS AÑOS-SIN VARIEDAD	S 428	23,10	2,49	2,49	2,49		5,54			2,49	2,49
170000006749768	21-064-015-00007-001	62000	PASTOS PERMANENTES DE 5 O MAS AÑOS-SIN VARIEDAD	S 428	22,40	5,40	5,40	5,40		9,82			5,40	5,40
170000006749769	21-064-015-00008-001	62000	PASTOS PERMANENTES DE 5 O MAS AÑOS-SIN VARIEDAD	S 428	21,70	0,86	0,86	0,86		1,90			0,86	0,86

(1) Superficie declarada admisible ajustada con la superficie comprometida.
(2) Factor de penalización valorando el alcance para el tipo de compromiso.Puede verificar la integridad de una copia de este documento mediante la lectura del código QR adjunto o mediante el acceso a la dirección <https://ws050.juntadeandalucia.es/verificarFirma> indicando el código de VERIFICACIÓN

FIRMADO POR

RAQUEL MARIA ESPIN CRESPO

18/12/2024

VERIFICACIÓN

Pk2jmBDMDBSWPSC42MTUWFP24ALUB4

PÁG. 634/2078



**INCIDENCIAS****INCIDENCIA DESCRIPCIÓN**

- 4272 Verifica que las líneas de declaración de las Solicitudes Únicas no tienen solapes con la capa de Retroactividad Gráfica (ambas de la misma campaña) a nivel de expediente/línea de declaración gráfica de la solicitud.
Ref:-1612874 Recinto:21-037-022-00001-00036 Cultivo: - Agregado de la referencia del recinto.:0 Zona de la referencia del recinto.:0 Superficie solapada.:0,41 Id. Incid.:101074798
- 100407 Explotación solicitada no forma parte de ningún organismo de control autorizado para la producción ecológica en Andalucía o fecha de inscripción posterior al plazo establecido (Anexo I. Criterios de Subvencionabilidad. Orden 28 de marzo de 2023).
Explotación:ES210650000091 Especie:CAPRINA
Explotación:ES210650000091 Especie:OVINA
- 100411 Recinto no admisible por no estar asociado en SIGGAN a una explotación ganadera (Artículo 10 de la Orden de 28 de marzo de 2023).
Ref:1700000006749748 Recinto:21-023-057-00027-00010 Cultivo:62000 PASTOS PERMANENTES DE 5 O MAS AÑOS-SIN VARIEDAD Secano
Ref:1700000006749787 Recinto:21-023-057-00027-00011 Cultivo:62000 PASTOS PERMANENTES DE 5 O MAS AÑOS-SIN VARIEDAD Secano
Ref:1700000006749785 Recinto:21-023-057-00027-00013 Cultivo:62000 PASTOS PERMANENTES DE 5 O MAS AÑOS-SIN VARIEDAD Secano
Ref:1700000006749791 Recinto:21-023-057-00027-00016 Cultivo:63000 PASTOS DE MENOS DE 5 AÑOS-SIN VARIEDAD Secano
Ref:1700000006749770 Recinto:21-064-015-00009-00001 Cultivo:62000 PASTOS PERMANENTES DE 5 O MAS AÑOS-SIN VARIEDAD Secano
- 100424 Solicita recinto que no está comprometido para la operación.
Ref:1700000006749748 Recinto:21-023-057-00027-00010 Cultivo:62000 PASTOS PERMANENTES DE 5 O MAS AÑOS-SIN VARIEDAD Secano
Ref:1700000006749787 Recinto:21-023-057-00027-00011 Cultivo:62000 PASTOS PERMANENTES DE 5 O MAS AÑOS-SIN VARIEDAD Secano
Ref:1700000006749785 Recinto:21-023-057-00027-00013 Cultivo:62000 PASTOS PERMANENTES DE 5 O MAS AÑOS-SIN VARIEDAD Secano
Ref:1700000006749791 Recinto:21-023-057-00027-00016 Cultivo:63000 PASTOS DE MENOS DE 5 AÑOS-SIN VARIEDAD Secano
Ref:-1612874 Recinto:21-037-022-00001-00036 Cultivo:63000 PASTOS DE MENOS DE 5 AÑOS-SIN VARIEDAD Secano
Ref:1700000006749770 Recinto:21-064-015-00009-00001 Cultivo:62000 PASTOS PERMANENTES DE 5 O MAS AÑOS-SIN VARIEDAD Secano

Datos considerados para el Cálculo de la Carga Ganadera mínima y máxima del expediente

Explotación	Especie	Inscrito en Sipea y Admisible	Ugm Calculada para CG Mínima	Ugm Calculada para CG Máxima
ES210650000091	BOVINA	SI	33,49	33,49
ES210650000091	CAPRINA	NO	0,00	0,26
ES210650000091	OVINA	NO	0,00	0,63
			33,49	34,38

Superficie determinada para Cálculo Carga Ganadera Mínima: 287,03 ha

Superficie determinada para Cálculo Carga Ganadera Máxima: 287,03 ha

Carga Ganadera Mínima Expediente: 0,12 ugm/ha

Carga Ganadera Máxima Expediente: 0,12 ugm/ha

Los importes del Grupo de Pago de pastos de este expediente han sido ajustados por no llegar a la carga ganadera mínima de 0,3

Recintos Determinados para el Cálculo de Garga Ganadera Mínima

REF.	REFERENCIA SIGPAC	CULTIVO	DESCRIPCIÓN CULTIVO	S/R	SUP. RESUELTA (ha)
-1612874	21-037-022-00001-00036	63000	PASTOS DE MENOS DE 5 AÑOS-SIN VARIEDAD	S	45,17
-1612840	21-064-013-00004-00015	62000	PASTOS PERMANENTES DE 5 O MAS AÑOS-SIN VARIEDAD	S	2,33
-1405542	21-064-013-00004-00051	62000	PASTOS PERMANENTES DE 5 O MAS AÑOS-SIN VARIEDAD	S	48,11
5530464	21-064-013-00004-00007	62000	PASTOS PERMANENTES DE 5 O MAS AÑOS-SIN VARIEDAD	S	108,87
5530473	21-064-013-00004-00027	62000	PASTOS PERMANENTES DE 5 O MAS AÑOS-SIN VARIEDAD	S	27,17
1700000006749748	21-023-057-00027-00010	62000	PASTOS PERMANENTES DE 5 O MAS AÑOS-SIN VARIEDAD	S	0,25
1700000006749753	21-064-011-00001-00010	62000	PASTOS PERMANENTES DE 5 O MAS AÑOS-SIN VARIEDAD	S	6,26
1700000006749755	21-064-011-00001-00011	62000	PASTOS PERMANENTES DE 5 O MAS AÑOS-SIN VARIEDAD	S	0,38
1700000006749760	21-064-013-00004-00040	62000	PASTOS PERMANENTES DE 5 O MAS AÑOS-SIN VARIEDAD	S	0,53

(1) Superficie declarada admisible ajustada con la superficie comprometida.
(2) Factor de penalización valorando el alcance para el tipo de compromiso.Puede verificar la integridad de una copia de este documento mediante la lectura del código QR adjunto o mediante el acceso a la dirección <https://ws050.juntadeandalucia.es/verificarFirma> indicando el código de VERIFICACIÓN

FIRMADO POR

RAQUEL MARIA ESPIN CRESPO

18/12/2024

VERIFICACIÓN

Pk2jmBDMDBSWPSC42MTUWFP24ALUB4

PÁG. 635/2078



**Datos considerados para el Cálculo de la Carga Ganadera mínima y máxima del expediente****Recintos Determinados para el Cálculo de Garga Ganadera Mínima**

REF.	REFERENCIA SIGPAC	CULTIVO	DESCRIPCIÓN CULTIVO	S/R	SUP.
					RESUELTA (ha)
1700000006749762	21-064-011-00001-00018	62000	PASTOS PERMANENTES DE 5 O MAS AÑOS-SIN VARIEDAD	S	3,08
1700000006749764	21-064-015-00009-00003	62000	PASTOS PERMANENTES DE 5 O MAS AÑOS-SIN VARIEDAD	S	2,17
1700000006749766	21-064-015-00005-00001	62000	PASTOS PERMANENTES DE 5 O MAS AÑOS-SIN VARIEDAD	S	1,16
1700000006749767	21-064-015-00006-00001	62000	PASTOS PERMANENTES DE 5 O MAS AÑOS-SIN VARIEDAD	S	2,49
1700000006749768	21-064-015-00007-00001	62000	PASTOS PERMANENTES DE 5 O MAS AÑOS-SIN VARIEDAD	S	5,40
1700000006749769	21-064-015-00008-00001	62000	PASTOS PERMANENTES DE 5 O MAS AÑOS-SIN VARIEDAD	S	0,86
1700000006749770	21-064-015-00009-00001	62000	PASTOS PERMANENTES DE 5 O MAS AÑOS-SIN VARIEDAD	S	32,06
1700000006749785	21-023-057-00027-00013	62000	PASTOS PERMANENTES DE 5 O MAS AÑOS-SIN VARIEDAD	S	0,32
1700000006749787	21-023-057-00027-00011	62000	PASTOS PERMANENTES DE 5 O MAS AÑOS-SIN VARIEDAD	S	0,17
1700000006749791	21-023-057-00027-00016	63000	PASTOS DE MENOS DE 5 AÑOS-SIN VARIEDAD	S	0,25

Recintos Determinados para el Cálculo de Garga Ganadera Máxima

REF.	REFERENCIA SIGPAC	CULTIVO	DESCRIPCIÓN CULTIVO	S/R	SUP.
					RESUELTA (ha)
-1612874	21-037-022-00001-00036	63000	PASTOS DE MENOS DE 5 AÑOS-SIN VARIEDAD	S	45,17
-1612840	21-064-013-00004-00015	62000	PASTOS PERMANENTES DE 5 O MAS AÑOS-SIN VARIEDAD	S	2,33
-1405542	21-064-013-00004-00051	62000	PASTOS PERMANENTES DE 5 O MAS AÑOS-SIN VARIEDAD	S	48,11
5530464	21-064-013-00004-00007	62000	PASTOS PERMANENTES DE 5 O MAS AÑOS-SIN VARIEDAD	S	108,87
5530473	21-064-013-00004-00027	62000	PASTOS PERMANENTES DE 5 O MAS AÑOS-SIN VARIEDAD	S	27,17
1700000006749748	21-023-057-00027-00010	62000	PASTOS PERMANENTES DE 5 O MAS AÑOS-SIN VARIEDAD	S	0,25
1700000006749753	21-064-011-00001-00010	62000	PASTOS PERMANENTES DE 5 O MAS AÑOS-SIN VARIEDAD	S	6,26
1700000006749755	21-064-011-00001-00011	62000	PASTOS PERMANENTES DE 5 O MAS AÑOS-SIN VARIEDAD	S	0,38
1700000006749760	21-064-013-00004-00040	62000	PASTOS PERMANENTES DE 5 O MAS AÑOS-SIN VARIEDAD	S	0,53
1700000006749762	21-064-011-00001-00018	62000	PASTOS PERMANENTES DE 5 O MAS AÑOS-SIN VARIEDAD	S	3,08
1700000006749764	21-064-015-00009-00003	62000	PASTOS PERMANENTES DE 5 O MAS AÑOS-SIN VARIEDAD	S	2,17
1700000006749766	21-064-015-00005-00001	62000	PASTOS PERMANENTES DE 5 O MAS AÑOS-SIN VARIEDAD	S	1,16
1700000006749767	21-064-015-00006-00001	62000	PASTOS PERMANENTES DE 5 O MAS AÑOS-SIN VARIEDAD	S	2,49
1700000006749768	21-064-015-00007-00001	62000	PASTOS PERMANENTES DE 5 O MAS AÑOS-SIN VARIEDAD	S	5,40
1700000006749769	21-064-015-00008-00001	62000	PASTOS PERMANENTES DE 5 O MAS AÑOS-SIN VARIEDAD	S	0,86
1700000006749770	21-064-015-00009-00001	62000	PASTOS PERMANENTES DE 5 O MAS AÑOS-SIN VARIEDAD	S	32,06
1700000006749785	21-023-057-00027-00013	62000	PASTOS PERMANENTES DE 5 O MAS AÑOS-SIN VARIEDAD	S	0,32
1700000006749787	21-023-057-00027-00011	62000	PASTOS PERMANENTES DE 5 O MAS AÑOS-SIN VARIEDAD	S	0,17
1700000006749791	21-023-057-00027-00016	63000	PASTOS DE MENOS DE 5 AÑOS-SIN VARIEDAD	S	0,25

Incidencias de carga ganadera**INCIDENCIA DESCRIPCIÓN**

4272	Verifica que las líneas de declaración de las Solicitudes Únicas no tienen solapes con la capa de Retroactividad Gráfica (ambas de la misma campaña) a nivel de expediente/línea de declaración gráfica de la solicitud. Ref:-1612874 Recinto:21-037-022-00001-00036 Cultivo: - Agregado de la referencia del recinto.:0 Zona de la referencia del recinto.:0 Superficie solapada.:0,41 Id. Incid.:5093521
100407	Explotación solicitada no forma parte de ningún organismo de control autorizado para la producción ecológica en Andalucía o fecha de inscripción posterior al plazo establecido (Anexo I. Criterios de Subvencionabilidad. Orden 28 de marzo de 2023).

(1) Superficie declarada admisible ajustada con la superficie comprometida.
(2) Factor de penalización valorando el alcance para el tipo de compromiso.Puede verificar la integridad de una copia de este documento mediante la lectura del código QR adjunto o mediante el acceso a la dirección <https://ws050.juntadeandalucia.es/verificarFirma> indicando el código de VERIFICACIÓN

FIRMADO POR

RAQUEL MARIA ESPIN CRESPO

18/12/2024

VERIFICACIÓN

Pk2jmBDMDBSWPSC42MTUWFP24ALUB4

PÁG. 636/2078





Datos considerados para el Cálculo de la Carga Ganadera mínima y máxima del expediente

Explotación:ES210650000091 Especie:CAPRINA
Explotación:ES210650000091 Especie:OVINA

(1) Superficie declarada admisible ajustada con la superficie comprometida.
(2) Factor de penalización valorando el alcance para el tipo de compromiso.

Puede verificar la integridad de una copia de este documento mediante la lectura del código QR adjunto o mediante el acceso a la dirección <https://ws050.juntadeandalucia.es/verificarFirma> indicando el código de VERIFICACIÓN

FIRMADO POR	RAQUEL MARIA ESPIN CRESPO	18/12/2024
VERIFICACIÓN	Pk2jmBDMDBSWPSC42MTUWFP24ALUB4	PÁG. 637/2078



**APELLIDOS Y NOMBRE / RAZÓN SOCIAL**

GALLARDO DOMINGUEZ MARIA JOSEFA

NIF

****1988*

EXPEDIENTE

1005216

ANUALIDAD DE PAGO

1ª

IMPORTE POR ANUALIDAD

	2023	2024	2025	2026	2027
IMPORTE MÁXIMO SUBVENCIONABLE	2.743,12 €	2.743,12 €	2.743,12 €	2.743,12 €	2.743,12 €
IMPORTE MEDIO DE TRANSFERENCIA (€/ha)	108,77 €	108,77 €	108,77 €	108,77 €	108,77 €

RESUMEN DE UNIDADES

Cód	GRUPO DE PAGO	Sup. Dec. Admisible (ha)	Sup. Comprometida (ha)	Sup. ajustada compromiso (1) (ha)	% sobredec.	Sup. Resuelta (ha)	Importe Declarado	Importe Topado	Importe Resuelto	Importe tras sobredec.
428	PASTOS ASOCIADOS A GANADERÍA ECOLÓGICA	21,17		21,17	0,00	21,17	1.739,12	1.739,12	1.739,12	1.739,12
429	OLIVAR	4,05		4,05	0,00	4,05	1.004,00	1.004,00	1.004,00	1.004,00
TOTAL		25,22	25,22	25,22		25,22	2.743,12	2.743,12	2.743,12	2.743,12

APLICACIÓN DE REDUCCIONES Y PENALIZACIONES

GRUPO DE PAGO	Importe Calculado	Importe prereduc.	Criterios de subvencionabilidad y compromisos	Presentación tardía	Omisión declaración	Condicionidad	IMPORTE (Euros) RESUELTO
OLIVAR	1.004,00	1.004,00	0,00	0,00	0,00	0,00	1.004,00
PASTOS ASOCIADOS A GANADERÍA	1.739,12	1.739,12	0,00	0,00	0,00	0,00	1.739,12
TOTAL	2.743,12	2.743,12					2.743,12

RESUMEN DE PAGOS

	RESUELTO	FEADER	MAPA	CAPADR
OLIVAR - Pago realizado	1.004,00 €	853,40 €	98,49 €	52,11 €
PASTOS ASOCIADOS A GANADERÍA ECOLÓGICA - Pago realizado	1.739,12 €	1.478,25 €	170,61 €	90,26 €
TOTAL	2.743,12 €	2.331,65 €	269,10 €	142,37 €

RECINTOS RESUELTOS

REF.	REFERENCIA SIGPAC	CULTIVO DESCRIPCIÓN CULTIVO	S/R G.PAGO	PEND. MEDIA (%)	SUP. DEC. ADMISIBLE (ha)	SUP. COMPROM. (ha)	SUP. AJUSTADA COMPR.(1) (ha)	SUP. CONV. SIGPAC (ha)	SUP. CERTIF. (ha)	SUP. CAMPO (ha)	SUP. CAMPO DETER. CULT. DECLARADO (ha)	SUP. DEC. REDUCIDA (ha)	SUP. RESUELTA (ha)
-1459870	21-026-003-00163-008	62000 PASTOS PERMANENTES DE 5 O MAS AÑOS-SIN VARIEDAD	S 428	33,40	1,07	1,07	1,07		1,43			1,07	1,07
1700000003542080	21-026-003-00094-003	62000 PASTOS PERMANENTES DE 5 O MAS AÑOS-SIN VARIEDAD	S 428	36,60	20,10	20,10	20,10		20,10			20,10	20,10
1700000003542085	21-026-003-00061-009	101007 OLIVAR-MANZANILLA	S 429	34,20	0,31	0,31	0,31		0,31			0,31	0,31
1700000003542086	21-026-003-00077-001	101007 OLIVAR-MANZANILLA	S 429	34,10	0,75	0,75	0,75		0,75			0,75	0,75
1700000003542087	21-026-003-00061-007	101007 OLIVAR-MANZANILLA	S 429	32,80	0,28	0,28	0,28		0,28			0,28	0,28
1700000003542089	21-026-003-00097-001	101007 OLIVAR-MANZANILLA	S 429	18,80	0,53	0,53	0,53		0,53			0,53	0,53
1700000003542090	21-026-003-00094-001	101007 OLIVAR-MANZANILLA	S 429	10,60	1,84	1,84	1,84		1,84			1,84	1,84
1700000003542092	21-026-003-00076-001	101007 OLIVAR-MANZANILLA	S 429	37,30	0,34	0,34	0,34		0,34			0,34	0,34

(1) Superficie declarada admisible ajustada con la superficie comprometida.
(2) Factor de penalización valorando el alcance para el tipo de compromiso.

Puede verificar la integridad de una copia de este documento mediante la lectura del código QR adjunto o mediante el acceso a la dirección <https://ws050.juntadeandalucia.es/verificarFirma> indicando el código de VERIFICACIÓN

FIRMADO POR

RAQUEL MARIA ESPIN CRESPO

18/12/2024

VERIFICACIÓN

Pk2jmBDMDBSWPSC42MTUWFP24ALUB4

PÁG. 638/2078



**INCIDENCIAS****INCIDENCIA DESCRIPCIÓN**

- 100402 Recinto solicitado no forma parte de ningún organismo de control autorizado para la producción ecológica en Andalucía o fecha de inscripción posterior al plazo establecido (Anexo I. Criterios de Subvencionabilidad. Orden 28 de marzo de 2023).
Ref:5793028 Recinto:21-026-003-00101-00001 Cultivo:62000 PASTOS PERMANENTES DE 5 O MAS AÑOS-SIN VARIEDAD Secano
- 100407 Explotación solicitada no forma parte de ningún organismo de control autorizado para la producción ecológica en Andalucía o fecha de inscripción posterior al plazo establecido (Anexo I. Criterios de Subvencionabilidad. Orden 28 de marzo de 2023).
Explotación:ES210260000095 Especie:PORCINO
Explotación:ES210260000096 Especie:PORCINO
Explotación:ES210260000111 Especie:PORCINO
- 100410 Recinto no admisible por pertenecer a una explotación ganadera No inscrita en Sipea (Artículo 10 de la Orden de 28 de marzo de 2023).
Ref:5793028 Recinto:21-026-003-00101-00001 Cultivo:62000 PASTOS PERMANENTES DE 5 O MAS AÑOS-SIN VARIEDAD Secano
Explotación:ES210260000095
Ref:5234198 Recinto:21-026-004-00226-00001 Cultivo:62000 PASTOS PERMANENTES DE 5 O MAS AÑOS-SIN VARIEDAD Secano
Explotación:ES210260000096
- 100411 Recinto no admisible por no estar asociado en SIGGAN a una explotación ganadera (Artículo 10 de la Orden de 28 de marzo de 2023).
Ref:1700000003542079 Recinto:21-026-003-00061-00001 Cultivo:62000 PASTOS PERMANENTES DE 5 O MAS AÑOS-SIN VARIEDAD Secano
Ref:1700000003542104 Recinto:21-026-003-00070-00002 Cultivo:62000 PASTOS PERMANENTES DE 5 O MAS AÑOS-SIN VARIEDAD Secano
Ref:1700000003542082 Recinto:21-026-003-00095-00001 Cultivo:62000 PASTOS PERMANENTES DE 5 O MAS AÑOS-SIN VARIEDAD Secano
Ref:1700000003542081 Recinto:21-026-003-00096-00001 Cultivo:62000 PASTOS PERMANENTES DE 5 O MAS AÑOS-SIN VARIEDAD Secano
Ref:1700000003542083 Recinto:21-026-003-00098-00001 Cultivo:62000 PASTOS PERMANENTES DE 5 O MAS AÑOS-SIN VARIEDAD Secano
Ref:1700000003542084 Recinto:21-026-003-00099-00002 Cultivo:62000 PASTOS PERMANENTES DE 5 O MAS AÑOS-SIN VARIEDAD Secano
Ref:1700000003542088 Recinto:21-026-003-00100-00001 Cultivo:62000 PASTOS PERMANENTES DE 5 O MAS AÑOS-SIN VARIEDAD Secano
Ref:1700000003542106 Recinto:21-026-003-00112-00001 Cultivo:62000 PASTOS PERMANENTES DE 5 O MAS AÑOS-SIN VARIEDAD Secano
Ref:1700000003542096 Recinto:21-026-003-00112-00003 Cultivo:62000 PASTOS PERMANENTES DE 5 O MAS AÑOS-SIN VARIEDAD Secano
Ref:-1459866 Recinto:21-026-003-00163-00001 Cultivo:62000 PASTOS PERMANENTES DE 5 O MAS AÑOS-SIN VARIEDAD Secano
Ref:-1459867 Recinto:21-026-003-00163-00004 Cultivo:62000 PASTOS PERMANENTES DE 5 O MAS AÑOS-SIN VARIEDAD Secano
Ref:-1459868 Recinto:21-026-003-00163-00005 Cultivo:62000 PASTOS PERMANENTES DE 5 O MAS AÑOS-SIN VARIEDAD Secano
Ref:-1459869 Recinto:21-026-003-00163-00006 Cultivo:62000 PASTOS PERMANENTES DE 5 O MAS AÑOS-SIN VARIEDAD Secano
Ref:-1459871 Recinto:21-026-003-00164-00002 Cultivo:62000 PASTOS PERMANENTES DE 5 O MAS AÑOS-SIN VARIEDAD Secano
Ref:-1459872 Recinto:21-026-003-00164-00003 Cultivo:62000 PASTOS PERMANENTES DE 5 O MAS AÑOS-SIN VARIEDAD Secano
Ref:-1459873 Recinto:21-026-003-00164-00004 Cultivo:62000 PASTOS PERMANENTES DE 5 O MAS AÑOS-SIN VARIEDAD Secano
Ref:1700000003542103 Recinto:21-026-004-00134-00001 Cultivo:62000 PASTOS PERMANENTES DE 5 O MAS AÑOS-SIN VARIEDAD Secano
Ref:1700000003542101 Recinto:21-026-005-00052-00002 Cultivo:62000 PASTOS PERMANENTES DE 5 O MAS AÑOS-SIN VARIEDAD Secano
- 100424 Solicita recinto que no está comprometido para la operación.
Ref:1700000003542079 Recinto:21-026-003-00061-00001 Cultivo:62000 PASTOS PERMANENTES DE 5 O MAS AÑOS-SIN VARIEDAD Secano
Ref:1700000003542104 Recinto:21-026-003-00070-00002 Cultivo:62000 PASTOS PERMANENTES DE 5 O MAS AÑOS-SIN VARIEDAD Secano
Ref:1700000003542082 Recinto:21-026-003-00095-00001 Cultivo:62000 PASTOS PERMANENTES DE 5 O MAS AÑOS-SIN VARIEDAD Secano
Ref:1700000003542081 Recinto:21-026-003-00096-00001 Cultivo:62000 PASTOS PERMANENTES DE 5 O MAS AÑOS-SIN VARIEDAD Secano
Ref:1700000003542083 Recinto:21-026-003-00098-00001 Cultivo:62000 PASTOS PERMANENTES DE 5 O MAS AÑOS-SIN VARIEDAD Secano
Ref:1700000003542084 Recinto:21-026-003-00099-00002 Cultivo:62000 PASTOS PERMANENTES DE 5 O MAS AÑOS-SIN VARIEDAD Secano
Ref:1700000003542088 Recinto:21-026-003-00100-00001 Cultivo:62000 PASTOS PERMANENTES DE 5 O MAS AÑOS-SIN VARIEDAD Secano

(1) Superficie declarada admisible ajustada con la superficie comprometida.
(2) Factor de penalización valorando el alcance para el tipo de compromiso.

Puede verificar la integridad de una copia de este documento mediante la lectura del código QR adjunto o mediante el acceso a la dirección <https://ws050.juntadeandalucia.es/verificarFirma> indicando el código de VERIFICACIÓN

FIRMADO POR	RAQUEL MARIA ESPIN CRESPO	18/12/2024	
VERIFICACIÓN	Pk2jmBDMDBSWPSC42MTUWFP24ALUB4	PÁG. 639/2078	

**INCIDENCIAS****INCIDENCIA DESCRIPCIÓN**

Ref:5793028 Recinto:21-026-003-00101-00001 Cultivo:62000 PASTOS PERMANENTES DE 5 O MAS AÑOS-SIN VARIEDAD Secano
 Ref:1700000003542106 Recinto:21-026-003-00112-00001 Cultivo:62000 PASTOS PERMANENTES DE 5 O MAS AÑOS-SIN VARIEDAD Secano
 Ref:1700000003542096 Recinto:21-026-003-00112-00003 Cultivo:62000 PASTOS PERMANENTES DE 5 O MAS AÑOS-SIN VARIEDAD Secano
 Ref:-1459866 Recinto:21-026-003-00163-00001 Cultivo:62000 PASTOS PERMANENTES DE 5 O MAS AÑOS-SIN VARIEDAD Secano
 Ref:-1459867 Recinto:21-026-003-00163-00004 Cultivo:62000 PASTOS PERMANENTES DE 5 O MAS AÑOS-SIN VARIEDAD Secano
 Ref:-1459868 Recinto:21-026-003-00163-00005 Cultivo:62000 PASTOS PERMANENTES DE 5 O MAS AÑOS-SIN VARIEDAD Secano
 Ref:-1459869 Recinto:21-026-003-00163-00006 Cultivo:62000 PASTOS PERMANENTES DE 5 O MAS AÑOS-SIN VARIEDAD Secano
 Ref:-1459871 Recinto:21-026-003-00164-00002 Cultivo:62000 PASTOS PERMANENTES DE 5 O MAS AÑOS-SIN VARIEDAD Secano
 Ref:-1459872 Recinto:21-026-003-00164-00003 Cultivo:62000 PASTOS PERMANENTES DE 5 O MAS AÑOS-SIN VARIEDAD Secano
 Ref:-1459873 Recinto:21-026-003-00164-00004 Cultivo:62000 PASTOS PERMANENTES DE 5 O MAS AÑOS-SIN VARIEDAD Secano
 Ref:1700000003542105 Recinto:21-026-004-00085-00001 Cultivo:62000 PASTOS PERMANENTES DE 5 O MAS AÑOS-SIN VARIEDAD Secano
 Ref:1700000003542103 Recinto:21-026-004-00134-00001 Cultivo:62000 PASTOS PERMANENTES DE 5 O MAS AÑOS-SIN VARIEDAD Secano
 Ref:5234198 Recinto:21-026-004-00226-00001 Cultivo:62000 PASTOS PERMANENTES DE 5 O MAS AÑOS-SIN VARIEDAD Secano
 Ref:1700000003542101 Recinto:21-026-005-00052-00002 Cultivo:62000 PASTOS PERMANENTES DE 5 O MAS AÑOS-SIN VARIEDAD Secano

Datos considerados para el Cálculo de la Carga Ganadera mínima y máxima del expediente

Explotación	Especie	Inscrito en Sipea y Admisible	Ugm Calculada para CG Mínima	Ugm Calculada para CG Máxima
ES210260000095	PORCINO	NO	0,00	3,58
ES210260000096	PORCINO	NO	0,00	19,22
ES210260000111	BOVINA	SI	23,06	23,06
ES210260000111	PORCINO	NO	0,00	4,30
			23,06	50,16

Superficie determinada para Cálculo Carga Ganadera Mínima: 71,42 ha

Superficie determinada para Cálculo Carga Ganadera Máxima: 103,27 ha

Carga Ganadera Mínima Expediente: 0,32 ugm/ha

Carga Ganadera Máxima Expediente: 0,49 ugm/ha

Recintos Determinados para el Cálculo de Garga Ganadera Mínima

REF.	REFERENCIA SIGPAC	CULTIVO	DESCRIPCIÓN CULTIVO	S/R	SUP. RESUELTA (ha)
-1459873	21-026-003-00164-00004	62000	PASTOS PERMANENTES DE 5 O MAS AÑOS-SIN VARIEDAD	S	9,97
-1459872	21-026-003-00164-00003	62000	PASTOS PERMANENTES DE 5 O MAS AÑOS-SIN VARIEDAD	S	2,29
-1459870	21-026-003-00163-00008	62000	PASTOS PERMANENTES DE 5 O MAS AÑOS-SIN VARIEDAD	S	1,07
-1459868	21-026-003-00163-00005	62000	PASTOS PERMANENTES DE 5 O MAS AÑOS-SIN VARIEDAD	S	0,33
-1459867	21-026-003-00163-00004	62000	PASTOS PERMANENTES DE 5 O MAS AÑOS-SIN VARIEDAD	S	2,92
5234198	21-026-004-00226-00001	62000	PASTOS PERMANENTES DE 5 O MAS AÑOS-SIN VARIEDAD	S	4,45
1700000003542079	21-026-003-00061-00001	62000	PASTOS PERMANENTES DE 5 O MAS AÑOS-SIN VARIEDAD	S	1,41
1700000003542080	21-026-003-00094-00003	62000	PASTOS PERMANENTES DE 5 O MAS AÑOS-SIN VARIEDAD	S	20,10
1700000003542081	21-026-003-00096-00001	62000	PASTOS PERMANENTES DE 5 O MAS AÑOS-SIN VARIEDAD	S	2,06
1700000003542082	21-026-003-00095-00001	62000	PASTOS PERMANENTES DE 5 O MAS AÑOS-SIN VARIEDAD	S	0,98
1700000003542083	21-026-003-00098-00001	62000	PASTOS PERMANENTES DE 5 O MAS AÑOS-SIN VARIEDAD	S	0,87

(1) Superficie declarada admisible ajustada con la superficie comprometida.
(2) Factor de penalización valorando el alcance para el tipo de compromiso.Puede verificar la integridad de una copia de este documento mediante la lectura del código QR adjunto o mediante el acceso a la dirección <https://ws050.juntadeandalucia.es/verificarFirma> indicando el código de VERIFICACIÓN

FIRMADO POR

RAQUEL MARIA ESPIN CRESPO

18/12/2024

VERIFICACIÓN

Pk2jmBDMDBSWPSC42MTUWFP24ALUB4

PÁG. 640/2078



**Datos considerados para el Cálculo de la Carga Ganadera mínima y máxima del expediente****Recintos Determinados para el Cálculo de Garga Ganadera Mínima**

REF.	REFERENCIA SIGPAC	CULTIVO	DESCRIPCIÓN CULTIVO	SUP.	
				S/R	RESUELTA (ha)
170000003542084	21-026-003-00099-00002	62000	PASTOS PERMANENTES DE 5 O MAS AÑOS-SIN VARIEDAD	S	0,41
170000003542088	21-026-003-00100-00001	62000	PASTOS PERMANENTES DE 5 O MAS AÑOS-SIN VARIEDAD	S	0,63
170000003542096	21-026-003-00112-00003	62000	PASTOS PERMANENTES DE 5 O MAS AÑOS-SIN VARIEDAD	S	0,83
170000003542101	21-026-005-00052-00002	62000	PASTOS PERMANENTES DE 5 O MAS AÑOS-SIN VARIEDAD	S	0,72
170000003542103	21-026-004-00134-00001	62000	PASTOS PERMANENTES DE 5 O MAS AÑOS-SIN VARIEDAD	S	3,70
170000003542104	21-026-003-00070-00002	62000	PASTOS PERMANENTES DE 5 O MAS AÑOS-SIN VARIEDAD	S	1,20
170000003542105	21-026-004-00085-00001	62000	PASTOS PERMANENTES DE 5 O MAS AÑOS-SIN VARIEDAD	S	8,35
170000003542106	21-026-003-00112-00001	62000	PASTOS PERMANENTES DE 5 O MAS AÑOS-SIN VARIEDAD	S	9,13

Recintos Determinados para el Cálculo de Garga Ganadera Máxima

REF.	REFERENCIA SIGPAC	CULTIVO	DESCRIPCIÓN CULTIVO	SUP.	
				S/R	RESUELTA (ha)
-1459873	21-026-003-00164-00004	62000	PASTOS PERMANENTES DE 5 O MAS AÑOS-SIN VARIEDAD	S	9,97
-1459872	21-026-003-00164-00003	62000	PASTOS PERMANENTES DE 5 O MAS AÑOS-SIN VARIEDAD	S	2,29
-1459871	21-026-003-00164-00002	62000	PASTOS PERMANENTES DE 5 O MAS AÑOS-SIN VARIEDAD	S	0,00
-1459870	21-026-003-00163-00008	62000	PASTOS PERMANENTES DE 5 O MAS AÑOS-SIN VARIEDAD	S	1,07
-1459869	21-026-003-00163-00006	62000	PASTOS PERMANENTES DE 5 O MAS AÑOS-SIN VARIEDAD	S	0,00
-1459868	21-026-003-00163-00005	62000	PASTOS PERMANENTES DE 5 O MAS AÑOS-SIN VARIEDAD	S	0,33
-1459867	21-026-003-00163-00004	62000	PASTOS PERMANENTES DE 5 O MAS AÑOS-SIN VARIEDAD	S	2,92
-1459866	21-026-003-00163-00001	62000	PASTOS PERMANENTES DE 5 O MAS AÑOS-SIN VARIEDAD	S	0,00
5234198	21-026-004-00226-00001	62000	PASTOS PERMANENTES DE 5 O MAS AÑOS-SIN VARIEDAD	S	4,45
5793028	21-026-003-00101-00001	62000	PASTOS PERMANENTES DE 5 O MAS AÑOS-SIN VARIEDAD	S	31,85
170000003542079	21-026-003-00061-00001	62000	PASTOS PERMANENTES DE 5 O MAS AÑOS-SIN VARIEDAD	S	1,41
170000003542080	21-026-003-00094-00003	62000	PASTOS PERMANENTES DE 5 O MAS AÑOS-SIN VARIEDAD	S	20,10
170000003542081	21-026-003-00096-00001	62000	PASTOS PERMANENTES DE 5 O MAS AÑOS-SIN VARIEDAD	S	2,06
170000003542082	21-026-003-00095-00001	62000	PASTOS PERMANENTES DE 5 O MAS AÑOS-SIN VARIEDAD	S	0,98
170000003542083	21-026-003-00098-00001	62000	PASTOS PERMANENTES DE 5 O MAS AÑOS-SIN VARIEDAD	S	0,87
170000003542084	21-026-003-00099-00002	62000	PASTOS PERMANENTES DE 5 O MAS AÑOS-SIN VARIEDAD	S	0,41
170000003542088	21-026-003-00100-00001	62000	PASTOS PERMANENTES DE 5 O MAS AÑOS-SIN VARIEDAD	S	0,63
170000003542096	21-026-003-00112-00003	62000	PASTOS PERMANENTES DE 5 O MAS AÑOS-SIN VARIEDAD	S	0,83
170000003542101	21-026-005-00052-00002	62000	PASTOS PERMANENTES DE 5 O MAS AÑOS-SIN VARIEDAD	S	0,72
170000003542103	21-026-004-00134-00001	62000	PASTOS PERMANENTES DE 5 O MAS AÑOS-SIN VARIEDAD	S	3,70
170000003542104	21-026-003-00070-00002	62000	PASTOS PERMANENTES DE 5 O MAS AÑOS-SIN VARIEDAD	S	1,20
170000003542105	21-026-004-00085-00001	62000	PASTOS PERMANENTES DE 5 O MAS AÑOS-SIN VARIEDAD	S	8,35
170000003542106	21-026-003-00112-00001	62000	PASTOS PERMANENTES DE 5 O MAS AÑOS-SIN VARIEDAD	S	9,13

Incidencias de carga ganadera**INCIDENCIA DESCRIPCIÓN**(1) Superficie declarada admisible ajustada con la superficie comprometida.
(2) Factor de penalización valorando el alcance para el tipo de compromiso.

Puede verificar la integridad de una copia de este documento mediante la lectura del código QR adjunto o mediante el acceso a la dirección <https://ws050.juntadeandalucia.es/verificarFirma> indicando el código de VERIFICACIÓN

FIRMADO POR

RAQUEL MARIA ESPIN CRESPO

18/12/2024

VERIFICACIÓN

Pk2jmBDMDBSWPSC42MTUWFP24ALUB4

PÁG. 641/2078





Datos considerados para el Cálculo de la Carga Ganadera mínima y máxima del expediente

100407 Explotación solicitada no forma parte de ningún organismo de control autorizado para la producción ecológica en Andalucía o fecha de inscripción posterior al plazo establecido (Anexo I. Criterios de Subvencionabilidad. Orden 28 de marzo de 2023).
Explotación:ES210260000095 Especie:PORCINO
Explotación:ES210260000096 Especie:PORCINO
Explotación:ES210260000111 Especie:PORCINO

(1) Superficie declarada admisible ajustada con la superficie comprometida.
(2) Factor de penalización valorando el alcance para el tipo de compromiso.

Puede verificar la integridad de una copia de este documento mediante la lectura del código QR adjunto o mediante el acceso a la dirección <https://ws050.juntadeandalucia.es/verificarFirma> indicando el código de VERIFICACIÓN

FIRMADO POR	RAQUEL MARIA ESPIN CRESPO	18/12/2024
VERIFICACIÓN	Pk2jmBDMDBSWPSC42MTUWFP24ALUB4	PÁG. 642/2078



**APELLIDOS Y NOMBRE / RAZÓN SOCIAL**

GANADOS EL MADROÑO, SLU

NIF

***3712*

EXPEDIENTE

1009510

ANUALIDAD DE PAGO

1ª

IMPORTES POR ANUALIDAD

	2023	2024	2025	2026	2027
IMPORTE MÁXIMO SUBVENCIONABLE	6.161,25 €	6.161,25 €	6.161,25 €	6.161,25 €	6.161,25 €
IMPORTE MEDIO DE TRANSFERENCIA (€/ha)	82,15 €	82,15 €	82,15 €	82,15 €	82,15 €

RESUMEN DE UNIDADES

Cód	GRUPO DE PAGO	Sup. Dec. Admisible (ha)	Sup. Comprometida (ha)	Sup. ajustada compromiso (1) (ha)	% sobredec.	Sup. Resuelta (ha)	Importe Declarado	Importe Topado	Importe Resuelto	Importe tras sobredec.
428	PASTOS ASOCIADOS A GANADERÍA ECOLÓGICA	172,57		75,00	0,00	75,00	6.161,25	6.161,25	6.161,25	6.161,25
TOTAL		172,57	75,00	75,00		75,00	6.161,25	6.161,25	6.161,25	6.161,25

APLICACIÓN DE REDUCCIONES Y PENALIZACIONES

GRUPO DE PAGO	Importe Calculado	Importe prereduc.	Criterios de subvencionabilidad y compromisos	Presentación tardía	Omisión declaración	Condicionidad	IMPORTE (Euros) RESUELTO
PASTOS ASOCIADOS A GANADERÍA	6.161,25	6.161,25	0,00	0,00	0,00	0,00	6.161,25
TOTAL	6.161,25	6.161,25					6.161,25

RESUMEN DE PAGOS**IMPORTE (Euros)**

	RESUELTO	FEADER	MAPA	CAPADR
PASTOS ASOCIADOS A GANADERÍA ECOLÓGICA - Pago realizado	6.161,25 €	5.237,06 €	604,42 €	319,77 €

RECINTOS RESUELTOS

REE	REFERENCIA SIGPAC	CULTIVO	DESCRIPCIÓN CULTIVO	S/R	G.PAGO	PEND. MEDIA (%)	SUP. DEC. ADMISIBLE (ha)	SUP. COMPROM. (ha)	SUP. AJUSTADA COMPROM. (1) (ha)	SUP. CONV. SIGPAC (ha)	SUP. CERTIF. (ha)	SUP. CAMPO (ha)	SUP. CAMPO DETER. CULT. DECLARADO (ha)	SUP. DEC. REDUCIDA (ha)	SUP. RESUELTA (ha)
-1619057	21-029-020-00003-035	62000	PASTOS PERMANENTES DE 5 O MAS AÑOS-SIN VARIEDAD	S	428	27,00	22,37	22,37	22,37		22,37			22,37	22,37
-112882	21-051-005-00009-010	62000	PASTOS PERMANENTES DE 5 O MAS AÑOS-SIN VARIEDAD	S	428	47,70	20,34	20,34	20,34		36,98			20,34	20,34
-112869	21-029-021-00001-022	62000	PASTOS PERMANENTES DE 5 O MAS AÑOS-SIN VARIEDAD	S	428	50,50	0,88	0,88	0,88		1,35			0,88	0,88
-112862	21-029-021-00001-019	62000	PASTOS PERMANENTES DE 5 O MAS AÑOS-SIN VARIEDAD	S	428	41,00	1,54	1,54	1,54		2,37			1,54	1,54
6914222	21-029-021-00001-001	62000	PASTOS PERMANENTES DE 5 O MAS AÑOS-SIN VARIEDAD	R	428	8,10	4,92	4,92	4,92		4,92			4,92	4,92
6914223	21-029-021-00001-002	62000	PASTOS PERMANENTES DE 5 O MAS AÑOS-SIN VARIEDAD	S	428	31,10	7,00	7,00	7,00		7,00			7,00	7,00
6914246	21-051-005-00049-018	62000	PASTOS PERMANENTES DE 5 O MAS AÑOS-SIN VARIEDAD	S	428	26,50	2,83	2,83	2,83		5,14			2,83	2,83
1700000003554884	21-029-021-00001-008	62000	PASTOS PERMANENTES DE 5 O MAS AÑOS-SIN VARIEDAD	S	428	31,60	50,28	50,28	50,28		50,28			50,28	50,28
1700000003554885	21-029-021-00001-009	62000	PASTOS PERMANENTES DE 5 O MAS AÑOS-SIN VARIEDAD	S	428	35,00	62,41	62,41	62,41		62,41			62,41	62,41

INCIDENCIAS**INCIDENCIA DESCRIPCIÓN**

3790 Recinto declarado inactivo

Ref:6914224 Recinto:21-029-021-00001-00004 Cultivo: -

100424 Solicita recinto que no está comprometido para la operación.

Ref:6914224 Recinto:21-029-021-00001-00004 Cultivo:62000 PASTOS PERMANENTES DE 5 O MAS AÑOS-SIN VARIEDAD Secano

(1) Superficie declarada admisible ajustada con la superficie comprometida.
(2) Factor de penalización valorando el alcance para el tipo de compromiso.Puede verificar la integridad de una copia de este documento mediante la lectura del código QR adjunto o mediante el acceso a la dirección <https://ws050.juntadeandalucia.es/verificarFirma> indicando el código de VERIFICACIÓN

FIRMADO POR

RAQUEL MARIA ESPIN CRESPO

18/12/2024

VERIFICACIÓN

Pk2jmBDMDBSWPSC42MTUWFP24ALUB4

PÁG. 643/2078



**Datos considerados para el Cálculo de la Carga Ganadera mínima y máxima del expediente**

Explotación	Especie	Inscrito en Sipea y Admisible	Ugm Calculada para CG Mínima	Ugm Calculada para CG Máxima
ES210290000056	BOVINA	SI	58,17	58,17
			58,17	58,17

Superficie determinada para Cálculo Carga Ganadera Mínima: 173,25 ha

Superficie determinada para Cálculo Carga Ganadera Máxima: 173,25 ha

Carga Ganadera Mínima Expediente: 0,34 ugm/ha

Carga Ganadera Máxima Expediente: 0,34 ugm/ha

Recintos Determinados para el Cálculo de Garga Ganadera Mínima

REF.	REFERENCIA SIGPAC	CULTIVO	DESCRIPCIÓN CULTIVO	S/R	SUP. RESUELTA (ha)
-1619057	21-029-020-00003-00035	62000	PASTOS PERMANENTES DE 5 O MAS AÑOS-SIN VARIEDAD	S	22,37
-112882	21-051-005-00009-00010	62000	PASTOS PERMANENTES DE 5 O MAS AÑOS-SIN VARIEDAD	S	20,34
-112869	21-029-021-00001-00022	62000	PASTOS PERMANENTES DE 5 O MAS AÑOS-SIN VARIEDAD	S	0,88
-112862	21-029-021-00001-00019	62000	PASTOS PERMANENTES DE 5 O MAS AÑOS-SIN VARIEDAD	S	1,54
6914222	21-029-021-00001-00001	62000	PASTOS PERMANENTES DE 5 O MAS AÑOS-SIN VARIEDAD	R	4,92
6914223	21-029-021-00001-00002	62000	PASTOS PERMANENTES DE 5 O MAS AÑOS-SIN VARIEDAD	S	7,00
6914224	21-029-021-00001-00004	62000	PASTOS PERMANENTES DE 5 O MAS AÑOS-SIN VARIEDAD	S	0,68
6914246	21-051-005-00049-00018	62000	PASTOS PERMANENTES DE 5 O MAS AÑOS-SIN VARIEDAD	S	2,83
1700000003554884	21-029-021-00001-00008	62000	PASTOS PERMANENTES DE 5 O MAS AÑOS-SIN VARIEDAD	S	50,28
1700000003554885	21-029-021-00001-00009	62000	PASTOS PERMANENTES DE 5 O MAS AÑOS-SIN VARIEDAD	S	62,41

Recintos Determinados para el Cálculo de Garga Ganadera Máxima

REF.	REFERENCIA SIGPAC	CULTIVO	DESCRIPCIÓN CULTIVO	S/R	SUP. RESUELTA (ha)
-1619057	21-029-020-00003-00035	62000	PASTOS PERMANENTES DE 5 O MAS AÑOS-SIN VARIEDAD	S	22,37
-112882	21-051-005-00009-00010	62000	PASTOS PERMANENTES DE 5 O MAS AÑOS-SIN VARIEDAD	S	20,34
-112869	21-029-021-00001-00022	62000	PASTOS PERMANENTES DE 5 O MAS AÑOS-SIN VARIEDAD	S	0,88
-112862	21-029-021-00001-00019	62000	PASTOS PERMANENTES DE 5 O MAS AÑOS-SIN VARIEDAD	S	1,54
6914222	21-029-021-00001-00001	62000	PASTOS PERMANENTES DE 5 O MAS AÑOS-SIN VARIEDAD	R	4,92
6914223	21-029-021-00001-00002	62000	PASTOS PERMANENTES DE 5 O MAS AÑOS-SIN VARIEDAD	S	7,00
6914224	21-029-021-00001-00004	62000	PASTOS PERMANENTES DE 5 O MAS AÑOS-SIN VARIEDAD	S	0,68
6914246	21-051-005-00049-00018	62000	PASTOS PERMANENTES DE 5 O MAS AÑOS-SIN VARIEDAD	S	2,83
1700000003554884	21-029-021-00001-00008	62000	PASTOS PERMANENTES DE 5 O MAS AÑOS-SIN VARIEDAD	S	50,28
1700000003554885	21-029-021-00001-00009	62000	PASTOS PERMANENTES DE 5 O MAS AÑOS-SIN VARIEDAD	S	62,41

(1) Superficie declarada admisible ajustada con la superficie comprometida.
(2) Factor de penalización valorando el alcance para el tipo de compromiso.Puede verificar la integridad de una copia de este documento mediante la lectura del código QR adjunto o mediante el acceso a la dirección <https://ws050.juntadeandalucia.es/verificarFirma> indicando el código de VERIFICACIÓN

FIRMADO POR

RAQUEL MARIA ESPIN CRESPO

18/12/2024

VERIFICACIÓN

Pk2jmBDMDBSWPSC42MTUWFP24ALUB4

PÁG. 644/2078



**APELLIDOS Y NOMBRE / RAZÓN SOCIAL**

GANADOS TORREJÓN JIMÉNEZ, SL

NIF

****1173*

EXPEDIENTE

1205434

ANUALIDAD DE PAGO

1ª

IMPORTES POR ANUALIDAD

	2023	2024	2025	2026	2027
IMPORTE MÁXIMO SUBVENCIONABLE	7.105,75 €	7.105,75 €	7.105,75 €	7.105,75 €	7.105,75 €
IMPORTE MEDIO DE TRANSFERENCIA (€/ha)	90,16 €	90,16 €	90,16 €	90,16 €	90,16 €

RESUMEN DE UNIDADES

Cód	GRUPO DE PAGO	Sup. Dec. Admisible (ha)	Sup. Comprometida (ha)	Sup. ajustada compromiso (1) (ha)	% sobredec.	Sup. Resuelta (ha)	Importe Declarado	Importe Topado	Importe Resuelto	Importe tras sobredec.
428	PASTOS ASOCIADOS A GANADERÍA ECOLÓGICA	567,96		75,00	0,00	75,00	6.161,25	6.161,25	6.161,25	6.161,25
429	OLIVAR	3,81		3,81	0,00	3,81	944,50	944,50	944,50	944,50
TOTAL		571,77	78,81	78,81		78,81	7.105,75	7.105,75	7.105,75	7.105,75

APLICACIÓN DE REDUCCIONES Y PENALIZACIONES

GRUPO DE PAGO	Importe Calculado	Importe prereduc.	Criterios de subvencionabilidad y compromisos	Presentación tardía	Omisión declaración	Condicionalidad	IMPORTE (Euros) RESUELTO
OLIVAR	944,50	944,50	0,00	0,00	0,00	0,00	944,50
PASTOS ASOCIADOS A GANADERÍA	6.161,25	6.161,25	0,00	0,00	0,00	0,00	6.161,25
TOTAL	7.105,75	7.105,75					7.105,75

RESUMEN DE PAGOS

	RESUELTO	FEADER	MAPA	CAPADR
OLIVAR - Pago realizado	944,50 €	802,83 €	92,66 €	49,01 €
PASTOS ASOCIADOS A GANADERÍA ECOLÓGICA - Pago realizado	6.161,25 €	5.237,06 €	604,42 €	319,77 €
TOTAL	7.105,75 €	6.039,89 €	697,08 €	368,78 €

(1) Superficie declarada admisible ajustada con la superficie comprometida.
(2) Factor de penalización valorando el alcance para el tipo de compromiso.Puede verificar la integridad de una copia de este documento mediante la lectura del código QR adjunto o mediante el acceso a la dirección <https://ws050.juntadeandalucia.es/verificarFirma> indicando el código de VERIFICACIÓN

FIRMADO POR

RAQUEL MARIA ESPIN CRESPO

18/12/2024

VERIFICACIÓN

Pk2jmBDMDBSWPSC42MTUWFP24ALUB4

PÁG. 645/2078



**RECINTOS RESUELTOS**

REF.	REFERENCIA SIGPAC	CULTIVO	DESCRIPCIÓN CULTIVO	S/R	G.PAGO	PEND. MEDIA (%)	SUP. ADMISIBLE (ha)	SUP. COMPROM. (ha)	SUP. AJUSTADA (ha)	SUP. CONY. SIGPAC (ha)	SUP. CERTIF. (ha)	SUP. CAMPO (ha)	SUP. CAMPO DEIER CULT. DECLARADO (ha)	SUP. DEC. REDUCIDA (ha)	SUP. RESUELTA (ha)
-1076957	21-027-004-00005-018	62000	PASTOS PERMANENTES DE 5 O MAS AÑOS-SIN VARIEDAD	S	428	15,40	1,08	1,08	1,08		1,08			1,08	1,08
-1076956	21-027-004-00005-017	62000	PASTOS PERMANENTES DE 5 O MAS AÑOS-SIN VARIEDAD	S	428	17,70	0,01	0,01	0,01		0,01			0,01	0,01
-1076955	21-027-004-00003-005	62000	PASTOS PERMANENTES DE 5 O MAS AÑOS-SIN VARIEDAD	S	428	6,40	1,70	1,70	1,70		1,70			1,70	1,70
-155007	21-027-004-00003-002	62000	PASTOS PERMANENTES DE 5 O MAS AÑOS-SIN VARIEDAD	S	428	9,80	2,16	2,16	2,16		2,16			2,16	2,16
5077934	21-031-008-00364-002	62000	PASTOS PERMANENTES DE 5 O MAS AÑOS-SIN VARIEDAD	S	428	21,30	105,87	105,87	105,87		105,87			105,87	105,87
5077935	21-031-008-00364-006	62000	PASTOS PERMANENTES DE 5 O MAS AÑOS-SIN VARIEDAD	S	428	29,00	50,90	50,90	50,90		59,88			50,90	50,90
5077936	21-031-008-00364-011	62000	PASTOS PERMANENTES DE 5 O MAS AÑOS-SIN VARIEDAD	S	428	14,20	41,43	41,43	41,43		41,43			41,43	41,43
5077937	21-031-008-00364-013	62000	PASTOS PERMANENTES DE 5 O MAS AÑOS-SIN VARIEDAD	S	428	7,90	0,49	0,49	0,49		0,49			0,49	0,49
5077938	21-031-008-00365-003	62000	PASTOS PERMANENTES DE 5 O MAS AÑOS-SIN VARIEDAD	S	428	24,60	186,17	186,17	186,17		186,17			186,17	186,17
170000005934842	21-027-004-00003-004	62000	PASTOS PERMANENTES DE 5 O MAS AÑOS-SIN VARIEDAD	S	428	21,50	31,56	31,56	31,56		31,56			31,56	31,56
170000005934844	21-028-001-00074-002	62000	PASTOS PERMANENTES DE 5 O MAS AÑOS-SIN VARIEDAD	S	428	27,30	0,02	0,02	0,02		0,05			0,02	0,02
170000005934845	21-028-001-00037-004	62000	PASTOS PERMANENTES DE 5 O MAS AÑOS-SIN VARIEDAD	S	428	21,00	2,38	2,38	2,38		2,38			2,38	2,38
170000005934846	21-028-001-00037-002	62000	PASTOS PERMANENTES DE 5 O MAS AÑOS-SIN VARIEDAD	S	428	25,00	17,76	17,76	17,76		17,76			17,76	17,76
170000005934847	21-028-001-00037-003	62000	PASTOS PERMANENTES DE 5 O MAS AÑOS-SIN VARIEDAD	S	428	13,50	2,38	2,38	2,38		2,38			2,38	2,38
170000005934849	21-027-004-00043-003	62000	PASTOS PERMANENTES DE 5 O MAS AÑOS-SIN VARIEDAD	S	428	17,20	5,63	5,63	5,63		5,63			5,63	5,63
170000005934850	21-027-004-00043-006	62000	PASTOS PERMANENTES DE 5 O MAS AÑOS-SIN VARIEDAD	S	428	28,60	0,03	0,03	0,03		0,05			0,03	0,03
170000005934851	21-027-004-00044-001	62000	PASTOS PERMANENTES DE 5 O MAS AÑOS-SIN VARIEDAD	S	428	33,10	1,02	1,02	1,02		1,20			1,02	1,02
170000005934852	21-028-001-00035-001	62000	PASTOS PERMANENTES DE 5 O MAS AÑOS-SIN VARIEDAD	S	428	17,90	13,01	13,01	13,01		13,01			13,01	13,01
170000005934853	21-028-001-00035-003	62000	PASTOS PERMANENTES DE 5 O MAS AÑOS-SIN VARIEDAD	S	428	30,60	16,86	16,86	16,86		16,86			16,86	16,86
170000005934854	21-028-001-00036-002	62000	PASTOS PERMANENTES DE 5 O MAS AÑOS-SIN VARIEDAD	S	428	41,40	12,84	12,84	12,84		12,84			12,84	12,84
170000005934855	21-028-001-00036-003	62000	PASTOS PERMANENTES DE 5 O MAS AÑOS-SIN VARIEDAD	S	428	19,80	6,75	6,75	6,75		6,75			6,75	6,75
170000005934856	21-027-004-00044-002	62000	PASTOS PERMANENTES DE 5 O MAS AÑOS-SIN VARIEDAD	S	428	18,20	1,54	1,54	1,54		1,54			1,54	1,54
170000005934857	21-027-004-00005-001	62000	PASTOS PERMANENTES DE 5 O MAS AÑOS-SIN VARIEDAD	S	428	26,70	37,56	37,56	37,56		37,56			37,56	37,56
170000005934858	21-027-004-00004-015	62000	PASTOS PERMANENTES DE 5 O MAS AÑOS-SIN VARIEDAD	S	428	14,90	0,22	0,22	0,22		0,22			0,22	0,22
170000005934860	21-027-004-00005-010	62000	PASTOS PERMANENTES DE 5 O MAS AÑOS-SIN VARIEDAD	S	428	19,60	2,76	2,76	2,76		2,76			2,76	2,76
170000005934861	21-027-004-00004-013	62000	PASTOS PERMANENTES DE 5 O MAS AÑOS-SIN VARIEDAD	S	428	19,10	25,83	25,83	25,83		25,83			25,83	25,83
-155019	21-027-003-00014-001	101007	OLIVAR-MANZANILLA	S	429	8,60	0,86	0,86	0,86		0,86			0,86	0,86
-155016	21-027-003-00012-002	101007	OLIVAR-MANZANILLA	S	429	7,80	2,80	2,80	2,80		2,80			2,80	2,80
-155014	21-027-003-00005-001	101007	OLIVAR-MANZANILLA	S	429	3,50	0,15	0,15	0,15		0,23			0,15	0,15

INCIDENCIAS**INCIDENCIA DESCRIPCIÓN**

- 100407 Explotación solicitada no forma parte de ningún organismo de control autorizado para la producción ecológica en Andalucía o fecha de inscripción posterior al plazo establecido (Anexo I. Criterios de Subvencionabilidad. Orden 28 de marzo de 2023).
Explotación:ES210310000033 Especie:PORCINO
- 100411 Recinto no admisible por no estar asociado en SIGGAN a una explotación ganadera (Artículo 10 de la Orden de 28 de marzo de 2023).
Ref.-155012 Recinto:21-027-003-00006-00001 Cultivo:62000 PASTOS PERMANENTES DE 5 O MAS AÑOS-SIN VARIEDAD Secano
Ref.-155015 Recinto:21-027-003-00007-00002 Cultivo:62000 PASTOS PERMANENTES DE 5 O MAS AÑOS-SIN VARIEDAD Secano
Ref.-155044 Recinto:21-027-004-00007-00002 Cultivo:62000 PASTOS PERMANENTES DE 5 O MAS AÑOS-SIN VARIEDAD Secano
Ref.-155045 Recinto:21-027-004-00007-00005 Cultivo:62000 PASTOS PERMANENTES DE 5 O MAS AÑOS-SIN VARIEDAD Secano
Ref.-155050 Recinto:21-027-004-00010-00001 Cultivo:62000 PASTOS PERMANENTES DE 5 O MAS AÑOS-SIN VARIEDAD Secano
Ref.-155049 Recinto:21-027-004-00010-00002 Cultivo:62000 PASTOS PERMANENTES DE 5 O MAS AÑOS-SIN VARIEDAD Secano
- 100424 Solicita recinto que no está comprometido para la operación.
Ref.-155010 Recinto:21-027-003-00001-00002 Cultivo:62000 PASTOS PERMANENTES DE 5 O MAS AÑOS-SIN VARIEDAD Secano
Ref.-155011 Recinto:21-027-003-00004-00001 Cultivo:62000 PASTOS PERMANENTES DE 5 O MAS AÑOS-SIN VARIEDAD Secano
Ref.-155013 Recinto:21-027-003-00005-00002 Cultivo:62000 PASTOS PERMANENTES DE 5 O MAS AÑOS-SIN VARIEDAD Secano
Ref.-155012 Recinto:21-027-003-00006-00001 Cultivo:62000 PASTOS PERMANENTES DE 5 O MAS AÑOS-SIN VARIEDAD Secano
Ref.-155015 Recinto:21-027-003-00007-00002 Cultivo:62000 PASTOS PERMANENTES DE 5 O MAS AÑOS-SIN VARIEDAD Secano
Ref.-155017 Recinto:21-027-003-00012-00003 Cultivo:62000 PASTOS PERMANENTES DE 5 O MAS AÑOS-SIN VARIEDAD Secano
Ref.-155018 Recinto:21-027-003-00012-00004 Cultivo:62000 PASTOS PERMANENTES DE 5 O MAS AÑOS-SIN VARIEDAD Secano
Ref.-155024 Recinto:21-027-003-00012-00008 Cultivo:62000 PASTOS PERMANENTES DE 5 O MAS AÑOS-SIN VARIEDAD Secano
Ref.-155020 Recinto:21-027-003-00014-00002 Cultivo:62000 PASTOS PERMANENTES DE 5 O MAS AÑOS-SIN VARIEDAD Secano
Ref.-155023 Recinto:21-027-003-00067-00002 Cultivo:62000 PASTOS PERMANENTES DE 5 O MAS AÑOS-SIN VARIEDAD Secano
Ref.-155029 Recinto:21-027-003-00067-00003 Cultivo:62000 PASTOS PERMANENTES DE 5 O MAS AÑOS-SIN VARIEDAD Secano
Ref.-155022 Recinto:21-027-003-00068-00001 Cultivo:62000 PASTOS PERMANENTES DE 5 O MAS AÑOS-SIN VARIEDAD Secano
Ref.-155021 Recinto:21-027-003-00070-00002 Cultivo:62000 PASTOS PERMANENTES DE 5 O MAS AÑOS-SIN VARIEDAD Secano

(1) Superficie declarada admisible ajustada con la superficie comprometida.
(2) Factor de penalización valorando el alcance para el tipo de compromiso.

Puede verificar la integridad de una copia de este documento mediante la lectura del código QR adjunto o mediante el acceso a la dirección <https://ws050.juntadeandalucia.es/verificarFirma> indicando el código de VERIFICACIÓN

FIRMADO POR

RAQUEL MARIA ESPIN CRESPO

18/12/2024

VERIFICACIÓN

Pk2jmBDMDBSWPSC42MTUWFP24ALUB4

PÁG. 646/2078



**INCIDENCIAS****INCIDENCIA DESCRIPCIÓN**

	Ref.-155008 Recinto:21-027-004-00001-00003 Cultivo:62000 PASTOS PERMANENTES DE 5 O MAS AÑOS-SIN VARIEDAD Secano
	Ref.-1076953 Recinto:21-027-004-00001-00005 Cultivo:62000 PASTOS PERMANENTES DE 5 O MAS AÑOS-SIN VARIEDAD Secano
	Ref.-1076954 Recinto:21-027-004-00001-00007 Cultivo:62000 PASTOS PERMANENTES DE 5 O MAS AÑOS-SIN VARIEDAD Secano
	Ref.-155044 Recinto:21-027-004-00007-00002 Cultivo:62000 PASTOS PERMANENTES DE 5 O MAS AÑOS-SIN VARIEDAD Secano
	Ref.-155045 Recinto:21-027-004-00007-00005 Cultivo:62000 PASTOS PERMANENTES DE 5 O MAS AÑOS-SIN VARIEDAD Secano
	Ref.-155050 Recinto:21-027-004-00010-00001 Cultivo:62000 PASTOS PERMANENTES DE 5 O MAS AÑOS-SIN VARIEDAD Secano
	Ref.-155049 Recinto:21-027-004-00010-00002 Cultivo:62000 PASTOS PERMANENTES DE 5 O MAS AÑOS-SIN VARIEDAD Secano
	Ref.-155009 Recinto:21-028-001-00075-00001 Cultivo:62000 PASTOS PERMANENTES DE 5 O MAS AÑOS-SIN VARIEDAD Secano
100427	Recinto no admisible por estar asociado a una explotación intensiva en SIGGAN o que no pertenece al titular del expediente (Artículo 10 de la Orden de 28 de marzo de 2023).
	Ref.-155010 Recinto:21-027-003-00001-00002 Cultivo:62000 PASTOS PERMANENTES DE 5 O MAS AÑOS-SIN VARIEDAD Secano Explotación:ES210270000034
	Ref.-155011 Recinto:21-027-003-00004-00001 Cultivo:62000 PASTOS PERMANENTES DE 5 O MAS AÑOS-SIN VARIEDAD Secano Explotación:ES210270000034
	Ref.-155013 Recinto:21-027-003-00005-00002 Cultivo:62000 PASTOS PERMANENTES DE 5 O MAS AÑOS-SIN VARIEDAD Secano Explotación:ES210270000034
	Ref.-155017 Recinto:21-027-003-00012-00003 Cultivo:62000 PASTOS PERMANENTES DE 5 O MAS AÑOS-SIN VARIEDAD Secano Explotación:ES210270000034
	Ref.-155018 Recinto:21-027-003-00012-00004 Cultivo:62000 PASTOS PERMANENTES DE 5 O MAS AÑOS-SIN VARIEDAD Secano Explotación:ES210270000034
	Ref.-155024 Recinto:21-027-003-00012-00008 Cultivo:62000 PASTOS PERMANENTES DE 5 O MAS AÑOS-SIN VARIEDAD Secano Explotación:ES210270000034
	Ref.-155020 Recinto:21-027-003-00014-00002 Cultivo:62000 PASTOS PERMANENTES DE 5 O MAS AÑOS-SIN VARIEDAD Secano Explotación:ES210270000034
	Ref.-155023 Recinto:21-027-003-00067-00002 Cultivo:62000 PASTOS PERMANENTES DE 5 O MAS AÑOS-SIN VARIEDAD Secano Explotación:ES210270000034
	Ref.-155029 Recinto:21-027-003-00067-00003 Cultivo:62000 PASTOS PERMANENTES DE 5 O MAS AÑOS-SIN VARIEDAD Secano Explotación:ES210270000034
	Ref.-155022 Recinto:21-027-003-00068-00001 Cultivo:62000 PASTOS PERMANENTES DE 5 O MAS AÑOS-SIN VARIEDAD Secano Explotación:ES210270000034
	Ref.-155021 Recinto:21-027-003-00070-00002 Cultivo:62000 PASTOS PERMANENTES DE 5 O MAS AÑOS-SIN VARIEDAD Secano Explotación:ES210270000034
	Ref.-155008 Recinto:21-027-004-00001-00003 Cultivo:62000 PASTOS PERMANENTES DE 5 O MAS AÑOS-SIN VARIEDAD Secano Explotación:ES210270000034
	Ref.-1076953 Recinto:21-027-004-00001-00005 Cultivo:62000 PASTOS PERMANENTES DE 5 O MAS AÑOS-SIN VARIEDAD Secano Explotación:ES210270000034
	Ref.-1076954 Recinto:21-027-004-00001-00007 Cultivo:62000 PASTOS PERMANENTES DE 5 O MAS AÑOS-SIN VARIEDAD Secano Explotación:ES210270000034
	Ref.-155009 Recinto:21-028-001-00075-00001 Cultivo:62000 PASTOS PERMANENTES DE 5 O MAS AÑOS-SIN VARIEDAD Secano Explotación:ES210270000034

Datos considerados para el Cálculo de la Carga Ganadera mínima y máxima del expediente

<u>Explotación</u>	<u>Especie</u>	<u>Inscrito en Sipea y Admisible</u>	<u>Ugm Calculada para CG Mínima</u>	<u>Ugm Calculada para CG Máxima</u>
ES210270000006	BOVINA	SI	125,16	125,16
ES210310000033	BOVINA	SI	111,53	111,53
ES210310000033	PORCINO	NO	0,00	84,18
			236,69	320,87

Superficie determinada para Cálculo Carga Ganadera Mínima: 647,50 ha

Superficie determinada para Cálculo Carga Ganadera Máxima: 647,50 ha

Carga Ganadera Mínima Expediente: 0,37 ugm/ha

Carga Ganadera Máxima Expediente: 0,50 ugm/ha

Recintos Determinados para el Cálculo de Garga Ganadera Mínima

<u>REF.</u>	<u>REFERENCIA SIGPAC</u>	<u>CULTIVO</u>	<u>DESCRIPCIÓN CULTIVO</u>	<u>S/R</u>	<u>SUP. RESUELTA (ha)</u>
-1076957	21-027-004-00005-00018	62000	PASTOS PERMANENTES DE 5 O MAS AÑOS-SIN VARIEDAD	S	1,08
-1076956	21-027-004-00005-00017	62000	PASTOS PERMANENTES DE 5 O MAS AÑOS-SIN VARIEDAD	S	0,01

(1) Superficie declarada admisible ajustada con la superficie comprometida.
(2) Factor de penalización valorando el alcance para el tipo de compromiso.Puede verificar la integridad de una copia de este documento mediante la lectura del código QR adjunto o mediante el acceso a la dirección <https://ws050.juntadeandalucia.es/verificarFirma> indicando el código de VERIFICACIÓN

FIRMADO POR

RAQUEL MARIA ESPIN CRESPO

18/12/2024

VERIFICACIÓN

Pk2jmBDMDBSWPSC42MTUWFP24ALUB4

PÁG. 647/2078



**Datos considerados para el Cálculo de la Carga Ganadera mínima y máxima del expediente****Recintos Determinados para el Cálculo de Garga Ganadera Mínima**

REF.	REFERENCIA SIGPAC	CULTIVO	DESCRIPCIÓN CULTIVO	SUP.	
				S/R	RESUELTA (ha)
-1076955	21-027-004-00003-00005	62000	PASTOS PERMANENTES DE 5 O MAS AÑOS-SIN VARIEDAD	S	1,70
-1076954	21-027-004-00001-00007	62000	PASTOS PERMANENTES DE 5 O MAS AÑOS-SIN VARIEDAD	S	0,35
-1076953	21-027-004-00001-00005	62000	PASTOS PERMANENTES DE 5 O MAS AÑOS-SIN VARIEDAD	S	0,67
-155050	21-027-004-00010-00001	62000	PASTOS PERMANENTES DE 5 O MAS AÑOS-SIN VARIEDAD	S	2,89
-155049	21-027-004-00010-00002	62000	PASTOS PERMANENTES DE 5 O MAS AÑOS-SIN VARIEDAD	S	0,22
-155045	21-027-004-00007-00005	62000	PASTOS PERMANENTES DE 5 O MAS AÑOS-SIN VARIEDAD	S	5,86
-155044	21-027-004-00007-00002	62000	PASTOS PERMANENTES DE 5 O MAS AÑOS-SIN VARIEDAD	S	7,29
-155029	21-027-003-00067-00003	62000	PASTOS PERMANENTES DE 5 O MAS AÑOS-SIN VARIEDAD	S	12,60
-155024	21-027-003-00012-00008	62000	PASTOS PERMANENTES DE 5 O MAS AÑOS-SIN VARIEDAD	S	0,05
-155023	21-027-003-00067-00002	62000	PASTOS PERMANENTES DE 5 O MAS AÑOS-SIN VARIEDAD	S	1,12
-155022	21-027-003-00068-00001	62000	PASTOS PERMANENTES DE 5 O MAS AÑOS-SIN VARIEDAD	S	20,84
-155021	21-027-003-00070-00002	62000	PASTOS PERMANENTES DE 5 O MAS AÑOS-SIN VARIEDAD	S	6,37
-155020	21-027-003-00014-00002	62000	PASTOS PERMANENTES DE 5 O MAS AÑOS-SIN VARIEDAD	S	0,55
-155018	21-027-003-00012-00004	62000	PASTOS PERMANENTES DE 5 O MAS AÑOS-SIN VARIEDAD	S	2,29
-155017	21-027-003-00012-00003	62000	PASTOS PERMANENTES DE 5 O MAS AÑOS-SIN VARIEDAD	S	0,22
-155015	21-027-003-00007-00002	62000	PASTOS PERMANENTES DE 5 O MAS AÑOS-SIN VARIEDAD	S	0,14
-155013	21-027-003-00005-00002	62000	PASTOS PERMANENTES DE 5 O MAS AÑOS-SIN VARIEDAD	S	0,46
-155012	21-027-003-00006-00001	62000	PASTOS PERMANENTES DE 5 O MAS AÑOS-SIN VARIEDAD	S	0,41
-155011	21-027-003-00004-00001	62000	PASTOS PERMANENTES DE 5 O MAS AÑOS-SIN VARIEDAD	S	0,60
-155010	21-027-003-00001-00002	62000	PASTOS PERMANENTES DE 5 O MAS AÑOS-SIN VARIEDAD	S	7,71
-155009	21-028-001-00075-00001	62000	PASTOS PERMANENTES DE 5 O MAS AÑOS-SIN VARIEDAD	S	2,19
-155008	21-027-004-00001-00003	62000	PASTOS PERMANENTES DE 5 O MAS AÑOS-SIN VARIEDAD	S	6,71
-155007	21-027-004-00003-00002	62000	PASTOS PERMANENTES DE 5 O MAS AÑOS-SIN VARIEDAD	S	2,16
5077934	21-031-008-00364-00002	62000	PASTOS PERMANENTES DE 5 O MAS AÑOS-SIN VARIEDAD	S	105,87
5077935	21-031-008-00364-00006	62000	PASTOS PERMANENTES DE 5 O MAS AÑOS-SIN VARIEDAD	S	50,90
5077936	21-031-008-00364-00011	62000	PASTOS PERMANENTES DE 5 O MAS AÑOS-SIN VARIEDAD	S	41,43
5077937	21-031-008-00364-00013	62000	PASTOS PERMANENTES DE 5 O MAS AÑOS-SIN VARIEDAD	S	0,49
5077938	21-031-008-00365-00003	62000	PASTOS PERMANENTES DE 5 O MAS AÑOS-SIN VARIEDAD	S	186,17
1700000005934842	21-027-004-00003-00004	62000	PASTOS PERMANENTES DE 5 O MAS AÑOS-SIN VARIEDAD	S	31,56
1700000005934844	21-028-001-00074-00002	62000	PASTOS PERMANENTES DE 5 O MAS AÑOS-SIN VARIEDAD	S	0,02
1700000005934845	21-028-001-00037-00004	62000	PASTOS PERMANENTES DE 5 O MAS AÑOS-SIN VARIEDAD	S	2,38
1700000005934846	21-028-001-00037-00002	62000	PASTOS PERMANENTES DE 5 O MAS AÑOS-SIN VARIEDAD	S	17,76
1700000005934847	21-028-001-00037-00003	62000	PASTOS PERMANENTES DE 5 O MAS AÑOS-SIN VARIEDAD	S	2,38
1700000005934849	21-027-004-00043-00003	62000	PASTOS PERMANENTES DE 5 O MAS AÑOS-SIN VARIEDAD	S	5,63
1700000005934850	21-027-004-00043-00006	62000	PASTOS PERMANENTES DE 5 O MAS AÑOS-SIN VARIEDAD	S	0,03
1700000005934851	21-027-004-00044-00001	62000	PASTOS PERMANENTES DE 5 O MAS AÑOS-SIN VARIEDAD	S	1,02

(1) Superficie declarada admisible ajustada con la superficie comprometida.
(2) Factor de penalización valorando el alcance para el tipo de compromiso.

Puede verificar la integridad de una copia de este documento mediante la lectura del código QR adjunto o mediante el acceso a la dirección <https://ws050.juntadeandalucia.es/verificarFirma> indicando el código de VERIFICACIÓN

FIRMADO POR	RAQUEL MARIA ESPIN CRESPO	18/12/2024	
VERIFICACIÓN	Pk2jmBDMDBSWPSC42MTUWFP24ALUB4	PÁG. 648/2078	

**Datos considerados para el Cálculo de la Carga Ganadera mínima y máxima del expediente****Recintos Determinados para el Cálculo de Garga Ganadera Mínima**

REF.	REFERENCIA SIGPAC	CULTIVO	DESCRIPCIÓN CULTIVO	S/R	SUP.
					RESUELTA (ha)
1700000005934852	21-028-001-00035-00001	62000	PASTOS PERMANENTES DE 5 O MAS AÑOS-SIN VARIEDAD	S	13,01
1700000005934853	21-028-001-00035-00003	62000	PASTOS PERMANENTES DE 5 O MAS AÑOS-SIN VARIEDAD	S	16,86
1700000005934854	21-028-001-00036-00002	62000	PASTOS PERMANENTES DE 5 O MAS AÑOS-SIN VARIEDAD	S	12,84
1700000005934855	21-028-001-00036-00003	62000	PASTOS PERMANENTES DE 5 O MAS AÑOS-SIN VARIEDAD	S	6,75
1700000005934856	21-027-004-00044-00002	62000	PASTOS PERMANENTES DE 5 O MAS AÑOS-SIN VARIEDAD	S	1,54
1700000005934857	21-027-004-00005-00001	62000	PASTOS PERMANENTES DE 5 O MAS AÑOS-SIN VARIEDAD	S	37,56
1700000005934858	21-027-004-00004-00015	62000	PASTOS PERMANENTES DE 5 O MAS AÑOS-SIN VARIEDAD	S	0,22
1700000005934860	21-027-004-00005-00010	62000	PASTOS PERMANENTES DE 5 O MAS AÑOS-SIN VARIEDAD	S	2,76
1700000005934861	21-027-004-00004-00013	62000	PASTOS PERMANENTES DE 5 O MAS AÑOS-SIN VARIEDAD	S	25,83

Recintos Determinados para el Cálculo de Garga Ganadera Máxima

REF.	REFERENCIA SIGPAC	CULTIVO	DESCRIPCIÓN CULTIVO	S/R	SUP.
					RESUELTA (ha)
-1076957	21-027-004-00005-00018	62000	PASTOS PERMANENTES DE 5 O MAS AÑOS-SIN VARIEDAD	S	1,08
-1076956	21-027-004-00005-00017	62000	PASTOS PERMANENTES DE 5 O MAS AÑOS-SIN VARIEDAD	S	0,01
-1076955	21-027-004-00003-00005	62000	PASTOS PERMANENTES DE 5 O MAS AÑOS-SIN VARIEDAD	S	1,70
-1076954	21-027-004-00001-00007	62000	PASTOS PERMANENTES DE 5 O MAS AÑOS-SIN VARIEDAD	S	0,35
-1076953	21-027-004-00001-00005	62000	PASTOS PERMANENTES DE 5 O MAS AÑOS-SIN VARIEDAD	S	0,67
-155050	21-027-004-00010-00001	62000	PASTOS PERMANENTES DE 5 O MAS AÑOS-SIN VARIEDAD	S	2,89
-155049	21-027-004-00010-00002	62000	PASTOS PERMANENTES DE 5 O MAS AÑOS-SIN VARIEDAD	S	0,22
-155045	21-027-004-00007-00005	62000	PASTOS PERMANENTES DE 5 O MAS AÑOS-SIN VARIEDAD	S	5,86
-155044	21-027-004-00007-00002	62000	PASTOS PERMANENTES DE 5 O MAS AÑOS-SIN VARIEDAD	S	7,29
-155029	21-027-003-00067-00003	62000	PASTOS PERMANENTES DE 5 O MAS AÑOS-SIN VARIEDAD	S	12,60
-155024	21-027-003-00012-00008	62000	PASTOS PERMANENTES DE 5 O MAS AÑOS-SIN VARIEDAD	S	0,05
-155023	21-027-003-00067-00002	62000	PASTOS PERMANENTES DE 5 O MAS AÑOS-SIN VARIEDAD	S	1,12
-155022	21-027-003-00068-00001	62000	PASTOS PERMANENTES DE 5 O MAS AÑOS-SIN VARIEDAD	S	20,84
-155021	21-027-003-00070-00002	62000	PASTOS PERMANENTES DE 5 O MAS AÑOS-SIN VARIEDAD	S	6,37
-155020	21-027-003-00014-00002	62000	PASTOS PERMANENTES DE 5 O MAS AÑOS-SIN VARIEDAD	S	0,55
-155018	21-027-003-00012-00004	62000	PASTOS PERMANENTES DE 5 O MAS AÑOS-SIN VARIEDAD	S	2,29
-155017	21-027-003-00012-00003	62000	PASTOS PERMANENTES DE 5 O MAS AÑOS-SIN VARIEDAD	S	0,22
-155015	21-027-003-00007-00002	62000	PASTOS PERMANENTES DE 5 O MAS AÑOS-SIN VARIEDAD	S	0,14
-155013	21-027-003-00005-00002	62000	PASTOS PERMANENTES DE 5 O MAS AÑOS-SIN VARIEDAD	S	0,46
-155012	21-027-003-00006-00001	62000	PASTOS PERMANENTES DE 5 O MAS AÑOS-SIN VARIEDAD	S	0,41
-155011	21-027-003-00004-00001	62000	PASTOS PERMANENTES DE 5 O MAS AÑOS-SIN VARIEDAD	S	0,60
-155010	21-027-003-00001-00002	62000	PASTOS PERMANENTES DE 5 O MAS AÑOS-SIN VARIEDAD	S	7,71
-155009	21-028-001-00075-00001	62000	PASTOS PERMANENTES DE 5 O MAS AÑOS-SIN VARIEDAD	S	2,19
-155008	21-027-004-00001-00003	62000	PASTOS PERMANENTES DE 5 O MAS AÑOS-SIN VARIEDAD	S	6,71
-155007	21-027-004-00003-00002	62000	PASTOS PERMANENTES DE 5 O MAS AÑOS-SIN VARIEDAD	S	2,16

(1) Superficie declarada admisible ajustada con la superficie comprometida.
(2) Factor de penalización valorando el alcance para el tipo de compromiso.

Puede verificar la integridad de una copia de este documento mediante la lectura del código QR adjunto o mediante el acceso a la dirección <https://ws050.juntadeandalucia.es/verificarFirma> indicando el código de VERIFICACIÓN

FIRMADO POR

RAQUEL MARIA ESPIN CRESPO

18/12/2024

VERIFICACIÓN

Pk2jmBDMDBSWPSC42MTUWFP24ALUB4

PÁG. 649/2078



**Datos considerados para el Cálculo de la Carga Ganadera mínima y máxima del expediente****Recintos Determinados para el Cálculo de Garga Ganadera Máxima**

REF.	REFERENCIA SIGPAC	CULTIVO	DESCRIPCIÓN CULTIVO	SUP.	
				S/R	RESUELTA (ha)
5077934	21-031-008-00364-00002	62000	PASTOS PERMANENTES DE 5 O MAS AÑOS-SIN VARIEDAD	S	105,87
5077935	21-031-008-00364-00006	62000	PASTOS PERMANENTES DE 5 O MAS AÑOS-SIN VARIEDAD	S	50,90
5077936	21-031-008-00364-00011	62000	PASTOS PERMANENTES DE 5 O MAS AÑOS-SIN VARIEDAD	S	41,43
5077937	21-031-008-00364-00013	62000	PASTOS PERMANENTES DE 5 O MAS AÑOS-SIN VARIEDAD	S	0,49
5077938	21-031-008-00365-00003	62000	PASTOS PERMANENTES DE 5 O MAS AÑOS-SIN VARIEDAD	S	186,17
1700000005934842	21-027-004-00003-00004	62000	PASTOS PERMANENTES DE 5 O MAS AÑOS-SIN VARIEDAD	S	31,56
1700000005934844	21-028-001-00074-00002	62000	PASTOS PERMANENTES DE 5 O MAS AÑOS-SIN VARIEDAD	S	0,02
1700000005934845	21-028-001-00037-00004	62000	PASTOS PERMANENTES DE 5 O MAS AÑOS-SIN VARIEDAD	S	2,38
1700000005934846	21-028-001-00037-00002	62000	PASTOS PERMANENTES DE 5 O MAS AÑOS-SIN VARIEDAD	S	17,76
1700000005934847	21-028-001-00037-00003	62000	PASTOS PERMANENTES DE 5 O MAS AÑOS-SIN VARIEDAD	S	2,38
1700000005934849	21-027-004-00043-00003	62000	PASTOS PERMANENTES DE 5 O MAS AÑOS-SIN VARIEDAD	S	5,63
1700000005934850	21-027-004-00043-00006	62000	PASTOS PERMANENTES DE 5 O MAS AÑOS-SIN VARIEDAD	S	0,03
1700000005934851	21-027-004-00044-00001	62000	PASTOS PERMANENTES DE 5 O MAS AÑOS-SIN VARIEDAD	S	1,02
1700000005934852	21-028-001-00035-00001	62000	PASTOS PERMANENTES DE 5 O MAS AÑOS-SIN VARIEDAD	S	13,01
1700000005934853	21-028-001-00035-00003	62000	PASTOS PERMANENTES DE 5 O MAS AÑOS-SIN VARIEDAD	S	16,86
1700000005934854	21-028-001-00036-00002	62000	PASTOS PERMANENTES DE 5 O MAS AÑOS-SIN VARIEDAD	S	12,84
1700000005934855	21-028-001-00036-00003	62000	PASTOS PERMANENTES DE 5 O MAS AÑOS-SIN VARIEDAD	S	6,75
1700000005934856	21-027-004-00044-00002	62000	PASTOS PERMANENTES DE 5 O MAS AÑOS-SIN VARIEDAD	S	1,54
1700000005934857	21-027-004-00005-00001	62000	PASTOS PERMANENTES DE 5 O MAS AÑOS-SIN VARIEDAD	S	37,56
1700000005934858	21-027-004-00004-00015	62000	PASTOS PERMANENTES DE 5 O MAS AÑOS-SIN VARIEDAD	S	0,22
1700000005934860	21-027-004-00005-00010	62000	PASTOS PERMANENTES DE 5 O MAS AÑOS-SIN VARIEDAD	S	2,76
1700000005934861	21-027-004-00004-00013	62000	PASTOS PERMANENTES DE 5 O MAS AÑOS-SIN VARIEDAD	S	25,83

Incidencias de carga ganadera**INCIDENCIA DESCRIPCIÓN**

100407 Explotación solicitada no forma parte de ningún organismo de control autorizado para la producción ecológica en Andalucía o fecha de inscripción posterior al plazo establecido (Anexo I. Criterios de Subvencionabilidad. Orden 28 de marzo de 2023).
Explotación:ES210310000033 Especie:PORCINO

(1) Superficie declarada admisible ajustada con la superficie comprometida.
(2) Factor de penalización valorando el alcance para el tipo de compromiso.

Puede verificar la integridad de una copia de este documento mediante la lectura del código QR adjunto o mediante el acceso a la dirección <https://ws050.juntadeandalucia.es/verificarFirma> indicando el código de VERIFICACIÓN

FIRMADO POR

RAQUEL MARIA ESPIN CRESPO

18/12/2024

VERIFICACIÓN

Pk2jmBDMDBSWPSC42MTUWFP24ALUB4

PÁG. 650/2078



**APELLIDOS Y NOMBRE / RAZÓN SOCIAL**

GANYCORK, S.L.

NIF
****1868***EXPEDIENTE**
1050361**ANUALIDAD DE PAGO**
1ª**IMPORTE POR ANUALIDAD**

	2023	2024	2025	2026	2027
IMPORTE MÁXIMO SUBVENCIONABLE	6.161,25 €	6.161,25 €	6.161,25 €	6.161,25 €	6.161,25 €
IMPORTE MEDIO DE TRANSFERENCIA (€/ha)	82,15 €	82,15 €	82,15 €	82,15 €	82,15 €

RESUMEN DE UNIDADES

Cód	GRUPO DE PAGO	Sup. Dec. Admisible (ha)	Sup. Comprometida (ha)	Sup. ajustada compromiso (1) (ha)	% sobredec.	Sup. Resuelta (ha)	Importe Declarado	Importe Topado	Importe Resuelto	Importe tras sobredec.
428	PASTOS ASOCIADOS A GANADERÍA ECOLÓGICA	143,47		75,00	0,00	75,00	6.161,25	6.161,25	6.161,25	6.161,25
TOTAL		143,47	75,00	75,00		75,00	6.161,25	6.161,25	6.161,25	6.161,25

APLICACIÓN DE REDUCCIONES Y PENALIZACIONES

GRUPO DE PAGO	Importe Calculado	Importe prereduc.	Criterios de subvencionabilidad y compromisos	Presentación tardía	Omisión declaración	Condicionidad	IMPORTE (Euros) RESUELTO
PASTOS ASOCIADOS A GANADERÍA	6.161,25	6.161,25	0,00	0,00	0,00	0,00	6.161,25
TOTAL	6.161,25	6.161,25					6.161,25

RESUMEN DE PAGOS

	RESUELTO	FEADER	MAPA	CAPADR
PASTOS ASOCIADOS A GANADERÍA ECOLÓGICA - Pago realizado	6.161,25 €	5.237,06 €	604,42 €	319,77 €

RECINTOS RESUELTOS

REE	REFERENCIA SIGPAC	CULTIVO DESCRIPCIÓN CULTIVO	S/R G.PAGO	PEND. MEDIA (%)	SUP. DEC. ADMISIBLE (ha)	SUP. COMPROM. (ha)	SUP. AJUSTADA COMPROM. (1) (ha)	SUP. CONV. SIGPAC (ha)	SUP. CERTIF. (ha)	SUP. CAMPO (ha)	SUP. CAMPO DETER. CULT. DECLARADO (ha)	SUP. DEC. REDUCIDA (ha)	SUP. RESUELTA (ha)
-1514891	21-008-015-00018-009	62000 PASTOS PERMANENTES DE 5 O MAS AÑOS-SIN VARIEDAD	S 428	41,70	0,33	0,33	0,33		0,39			0,33	0,33
-1514890	21-008-015-00018-004	62000 PASTOS PERMANENTES DE 5 O MAS AÑOS-SIN VARIEDAD	S 428	28,70	4,96	4,96	4,96		4,96			4,96	4,96
-1514889	21-008-015-00018-002	62000 PASTOS PERMANENTES DE 5 O MAS AÑOS-SIN VARIEDAD	S 428	20,90	7,18	7,18	7,18		7,18			7,18	7,18
-1514888	21-008-015-00018-001	62000 PASTOS PERMANENTES DE 5 O MAS AÑOS-SIN VARIEDAD	S 428	25,90	34,92	34,92	34,92		34,93			34,92	34,92
-1514885	21-008-015-00004-002	62000 PASTOS PERMANENTES DE 5 O MAS AÑOS-SIN VARIEDAD	S 428	22,50	17,88	17,78	17,78		17,88			17,78	17,78
-1514883	21-008-014-00037-001	62000 PASTOS PERMANENTES DE 5 O MAS AÑOS-SIN VARIEDAD	S 428	7,70	0,18	0,18	0,18		0,24			0,18	0,18
-970607	21-008-014-00028-005	62000 PASTOS PERMANENTES DE 5 O MAS AÑOS-SIN VARIEDAD	S 428	34,90	0,27	0,27	0,27		1,06			0,27	0,27
1700000006417829	21-008-014-00028-001	62000 PASTOS PERMANENTES DE 5 O MAS AÑOS-SIN VARIEDAD	S 428	32,10	5,94	5,94	5,94		5,94			5,94	5,94
1700000006417830	21-008-014-00028-002	62000 PASTOS PERMANENTES DE 5 O MAS AÑOS-SIN VARIEDAD	S 428	58,90	0,14	0,14	0,14		0,41			0,14	0,14
1700000006417831	21-008-014-00028-003	62000 PASTOS PERMANENTES DE 5 O MAS AÑOS-SIN VARIEDAD	S 428	54,60	0,19	0,19	0,19		0,54			0,19	0,19
1700000006417833	21-008-015-00005-013	62000 PASTOS PERMANENTES DE 5 O MAS AÑOS-SIN VARIEDAD	S 428	12,70	0,11	0,11	0,11		0,13			0,11	0,11
1700000006417834	21-008-015-00005-014	62000 PASTOS PERMANENTES DE 5 O MAS AÑOS-SIN VARIEDAD	S 428	35,40	0,33	0,33	0,33		0,39			0,33	0,33
1700000006417836	21-008-015-00005-010	62000 PASTOS PERMANENTES DE 5 O MAS AÑOS-SIN VARIEDAD	S 428	30,70	47,32	47,32	47,32		47,32			47,32	47,32
1700000006417839	21-008-014-00020-001	62000 PASTOS PERMANENTES DE 5 O MAS AÑOS-SIN VARIEDAD	S 428	21,70	5,04	5,04	5,04		5,04			5,04	5,04
1700000006417843	21-008-015-00005-017	62000 PASTOS PERMANENTES DE 5 O MAS AÑOS-SIN VARIEDAD	S 428	16,70	1,45	1,45	1,45		1,45			1,45	1,45
1700000006417844	21-008-015-00005-018	62000 PASTOS PERMANENTES DE 5 O MAS AÑOS-SIN VARIEDAD	S 428	48,30	1,21	1,21	1,21		1,42			1,21	1,21
1700000006417846	21-008-015-00005-012	62000 PASTOS PERMANENTES DE 5 O MAS AÑOS-SIN VARIEDAD	S 428	38,40	12,77	12,77	12,77		12,77			12,77	12,77
1700000006417847	21-008-015-00005-015	62000 PASTOS PERMANENTES DE 5 O MAS AÑOS-SIN VARIEDAD	S 428	24,00	3,25	3,25	3,25		3,25			3,25	3,25

(1) Superficie declarada admisible ajustada con la superficie comprometida.
(2) Factor de penalización valorando el alcance para el tipo de compromiso.Puede verificar la integridad de una copia de este documento mediante la lectura del código QR adjunto o mediante el acceso a la dirección <https://ws050.juntadeandalucia.es/verificarFirma> indicando el código de VERIFICACIÓN

FIRMADO POR

RAQUEL MARIA ESPIN CRESPO

18/12/2024

VERIFICACIÓN

Pk2jmBDMDBSWPSC42MTUWFP24ALUB4

PÁG. 651/2078



**INCIDENCIAS****INCIDENCIA DESCRIPCIÓN**

- 4272 Verifica que las líneas de declaración de las Solicitudes Únicas no tienen solapes con la capa de Retroactividad Gráfica (ambas de la misma campaña) a nivel de expediente/línea de declaración gráfica de la solicitud.
Ref:-1514885 Recinto:21-008-015-00004-00002 Cultivo: - Agregado de la referencia del recinto.:0 Zona de la referencia del recinto.:0 Superficie solapada.:0,1 Id. Incid.:101074458
- 100407 Explotación solicitada no forma parte de ningún organismo de control autorizado para la producción ecológica en Andalucía o fecha de inscripción posterior al plazo establecido (Anexo I. Criterios de Subvencionabilidad. Orden 28 de marzo de 2023).
Explotación:ES210080000024 Especie:PORCINO
Explotación:ES210080000044 Especie:PORCINO
- 100424 Solicita recinto que no está comprometido para la operación.
Ref:1700000006417838 Recinto:21-008-014-00035-00001 Cultivo:62000 PASTOS PERMANENTES DE 5 O MAS AÑOS-SIN VARIEDAD Secano

Datos considerados para el Cálculo de la Carga Ganadera mínima y máxima del expediente

Explotación	Especie	Inscrito en Sipea y Admisible	Ugm Calculada para CG Mínima	Ugm Calculada para CG Máxima
ES210080000024	PORCINO	NO	0,00	64,22
ES210080000044	BOVINA	SI	27,47	27,47
ES210080000044	PORCINO	NO	0,00	0,00
			27,47	91,69

Superficie determinada para Cálculo Carga Ganadera Mínima: 143,37 ha

Superficie determinada para Cálculo Carga Ganadera Máxima: 143,37 ha

Los importes del Grupo de Pago de pastos de este expediente han sido ajustados por no llegar a la carga ganadera mínima de 0,3

Carga Ganadera Mínima Expediente: 0,19 ugm/ha

Carga Ganadera Máxima Expediente: 0,64 ugm/ha

Recintos Determinados para el Cálculo de Garga Ganadera Mínima

REF.	REFERENCIA SIGPAC	CULTIVO	DESCRIPCIÓN CULTIVO	S/R	SUP. RESUELTA (ha)
-1514891	21-008-015-00018-00009	62000	PASTOS PERMANENTES DE 5 O MAS AÑOS-SIN VARIEDAD	S	0,33
-1514890	21-008-015-00018-00004	62000	PASTOS PERMANENTES DE 5 O MAS AÑOS-SIN VARIEDAD	S	4,96
-1514889	21-008-015-00018-00002	62000	PASTOS PERMANENTES DE 5 O MAS AÑOS-SIN VARIEDAD	S	7,18
-1514888	21-008-015-00018-00001	62000	PASTOS PERMANENTES DE 5 O MAS AÑOS-SIN VARIEDAD	S	34,92
-1514885	21-008-015-00004-00002	62000	PASTOS PERMANENTES DE 5 O MAS AÑOS-SIN VARIEDAD	S	17,78
-1514883	21-008-014-00037-00001	62000	PASTOS PERMANENTES DE 5 O MAS AÑOS-SIN VARIEDAD	S	0,18
-970607	21-008-014-00028-00005	62000	PASTOS PERMANENTES DE 5 O MAS AÑOS-SIN VARIEDAD	S	0,27
1700000006417829	21-008-014-00028-00001	62000	PASTOS PERMANENTES DE 5 O MAS AÑOS-SIN VARIEDAD	S	5,94
1700000006417830	21-008-014-00028-00002	62000	PASTOS PERMANENTES DE 5 O MAS AÑOS-SIN VARIEDAD	S	0,14
1700000006417831	21-008-014-00028-00003	62000	PASTOS PERMANENTES DE 5 O MAS AÑOS-SIN VARIEDAD	S	0,19
1700000006417833	21-008-015-00005-00013	62000	PASTOS PERMANENTES DE 5 O MAS AÑOS-SIN VARIEDAD	S	0,11
1700000006417834	21-008-015-00005-00014	62000	PASTOS PERMANENTES DE 5 O MAS AÑOS-SIN VARIEDAD	S	0,33
1700000006417836	21-008-015-00005-00010	62000	PASTOS PERMANENTES DE 5 O MAS AÑOS-SIN VARIEDAD	S	47,32
1700000006417839	21-008-014-00020-00001	62000	PASTOS PERMANENTES DE 5 O MAS AÑOS-SIN VARIEDAD	S	5,04
1700000006417843	21-008-015-00005-00017	62000	PASTOS PERMANENTES DE 5 O MAS AÑOS-SIN VARIEDAD	S	1,45
1700000006417844	21-008-015-00005-00018	62000	PASTOS PERMANENTES DE 5 O MAS AÑOS-SIN VARIEDAD	S	1,21
1700000006417846	21-008-015-00005-00012	62000	PASTOS PERMANENTES DE 5 O MAS AÑOS-SIN VARIEDAD	S	12,77
1700000006417847	21-008-015-00005-00015	62000	PASTOS PERMANENTES DE 5 O MAS AÑOS-SIN VARIEDAD	S	3,25

(1) Superficie declarada admisible ajustada con la superficie comprometida.
(2) Factor de penalización valorando el alcance para el tipo de compromiso.Puede verificar la integridad de una copia de este documento mediante la lectura del código QR adjunto o mediante el acceso a la dirección <https://ws050.juntadeandalucia.es/verificarFirma> indicando el código de VERIFICACIÓN

FIRMADO POR

RAQUEL MARIA ESPIN CRESPO

18/12/2024

VERIFICACIÓN

Pk2jmBDMDBSWPSC42MTUWFP24ALUB4

PÁG. 652/2078



**Datos considerados para el Cálculo de la Carga Ganadera mínima y máxima del expediente****Recintos Determinados para el Cálculo de Garga Ganadera Máxima**

REF.	REFERENCIA SIGPAC	CULTIVO	DESCRIPCIÓN CULTIVO	SUP.	
				S/R	RESUELTA (ha)
-1514891	21-008-015-00018-00009	62000	PASTOS PERMANENTES DE 5 O MAS AÑOS-SIN VARIEDAD	S	0,33
-1514890	21-008-015-00018-00004	62000	PASTOS PERMANENTES DE 5 O MAS AÑOS-SIN VARIEDAD	S	4,96
-1514889	21-008-015-00018-00002	62000	PASTOS PERMANENTES DE 5 O MAS AÑOS-SIN VARIEDAD	S	7,18
-1514888	21-008-015-00018-00001	62000	PASTOS PERMANENTES DE 5 O MAS AÑOS-SIN VARIEDAD	S	34,92
-1514885	21-008-015-00004-00002	62000	PASTOS PERMANENTES DE 5 O MAS AÑOS-SIN VARIEDAD	S	17,78
-1514883	21-008-014-00037-00001	62000	PASTOS PERMANENTES DE 5 O MAS AÑOS-SIN VARIEDAD	S	0,18
-970607	21-008-014-00028-00005	62000	PASTOS PERMANENTES DE 5 O MAS AÑOS-SIN VARIEDAD	S	0,27
1700000006417829	21-008-014-00028-00001	62000	PASTOS PERMANENTES DE 5 O MAS AÑOS-SIN VARIEDAD	S	5,94
1700000006417830	21-008-014-00028-00002	62000	PASTOS PERMANENTES DE 5 O MAS AÑOS-SIN VARIEDAD	S	0,14
1700000006417831	21-008-014-00028-00003	62000	PASTOS PERMANENTES DE 5 O MAS AÑOS-SIN VARIEDAD	S	0,19
1700000006417833	21-008-015-00005-00013	62000	PASTOS PERMANENTES DE 5 O MAS AÑOS-SIN VARIEDAD	S	0,11
1700000006417834	21-008-015-00005-00014	62000	PASTOS PERMANENTES DE 5 O MAS AÑOS-SIN VARIEDAD	S	0,33
1700000006417836	21-008-015-00005-00010	62000	PASTOS PERMANENTES DE 5 O MAS AÑOS-SIN VARIEDAD	S	47,32
1700000006417838	21-008-014-00035-00001	62000	PASTOS PERMANENTES DE 5 O MAS AÑOS-SIN VARIEDAD	S	0,00
1700000006417839	21-008-014-00020-00001	62000	PASTOS PERMANENTES DE 5 O MAS AÑOS-SIN VARIEDAD	S	5,04
1700000006417843	21-008-015-00005-00017	62000	PASTOS PERMANENTES DE 5 O MAS AÑOS-SIN VARIEDAD	S	1,45
1700000006417844	21-008-015-00005-00018	62000	PASTOS PERMANENTES DE 5 O MAS AÑOS-SIN VARIEDAD	S	1,21
1700000006417846	21-008-015-00005-00012	62000	PASTOS PERMANENTES DE 5 O MAS AÑOS-SIN VARIEDAD	S	12,77
1700000006417847	21-008-015-00005-00015	62000	PASTOS PERMANENTES DE 5 O MAS AÑOS-SIN VARIEDAD	S	3,25

Incidencias de carga ganadera**INCIDENCIA DESCRIPCIÓN**

4272	Verifica que las líneas de declaración de las Solicitudes Únicas no tienen solapes con la capa de Retroactividad Gráfica (ambas de la misma campaña) a nivel de expediente/línea de declaración gráfica de la solicitud. Ref:-1514885 Recinto:21-008-015-00004-00002 Cultivo: - Agregado de la referencia del recinto.:0 Zona de la referencia del recinto.:0 Superficie solapada.:0,1 Id. Incid.:5093233
100407	Explotación solicitada no forma parte de ningún organismo de control autorizado para la producción ecológica en Andalucía o fecha de inscripción posterior al plazo establecido (Anexo I. Criterios de Subvencionabilidad. Orden 28 de marzo de 2023). Explotación:ES210080000024 Especie:PORCINO Explotación:ES210080000044 Especie:PORCINO

(1) Superficie declarada admisible ajustada con la superficie comprometida.
(2) Factor de penalización valorando el alcance para el tipo de compromiso.

Puede verificar la integridad de una copia de este documento mediante la lectura del código QR adjunto o mediante el acceso a la dirección <https://ws050.juntadeandalucia.es/verificarFirma> indicando el código de VERIFICACIÓN

FIRMADO POR	RAQUEL MARIA ESPIN CRESPO	18/12/2024	
VERIFICACIÓN	Pk2jmBDMDBSWPSC42MTUWFP24ALUB4	PÁG. 653/2078	



APELLIDOS Y NOMBRE / RAZÓN SOCIAL **NIF** **EXPEDIENTE** **ANUALIDAD DE PAGO**
 GARCIA BARRON MARIA DEL CARMEN ****8792* 1089779 1ª

IMPORTE POR ANUALIDAD

	2023	2024	2025	2026	2027
IMPORTE MÁXIMO SUBVENCIONABLE	2.507,78 €	2.507,78 €	2.507,78 €	2.507,78 €	2.507,78 €
IMPORTE MEDIO DE TRANSFERENCIA (€/ha)	55,52 €	55,52 €	55,52 €	55,52 €	55,52 €

RESUMEN DE UNIDADES

Cód	GRUPO DE PAGO	Sup. Dec. Admisible (ha)	Sup. Comprometida (ha)	Sup. ajustada compromiso (1) (ha)	% sobredec.	Sup. Resuelta (ha)	Importe Declarado	Importe Topado	Importe Resuelto	Importe tras sobredec.
428	PASTOS ASOCIADOS A GANADERÍA ECOLÓGICA	43,89		42,85	0,00	42,85	3.520,13	2.006,10	2.006,10	2.006,10
432	FRUTALES SECANO	2,32		2,32	0,00	2,32	501,68	501,68	501,68	501,68
TOTAL		46,21	45,17	45,17		45,17	4.021,81	2.507,78	2.507,78	2.507,78

APLICACIÓN DE REDUCCIONES Y PENALIZACIONES

GRUPO DE PAGO	Importe Calculado	Importe prereduc.	Criterios de subvencionabilidad y compromisos	Presentación tardía	Omisión declaración	Condicionabilidad	IMPORTE (Euros) RESUELTO
FRUTALES SECANO	501,68	501,68	0,00	0,00	0,00	0,00	501,68
PASTOS ASOCIADOS A GANADERÍA	2.006,10	2.006,10	0,00	0,00	0,00	0,00	2.006,10
TOTAL	2.507,78	2.507,78					2.507,78

RESUMEN DE PAGOS

	RESUELTO	FEADER	MAPA	CAPADR
FRUTALES SECANO - Pago realizado	501,68 €	426,43 €	49,21 €	26,04 €
PASTOS ASOCIADOS A GANADERÍA ECOLÓGICA - Pago realizado	2.006,10 €	1.705,19 €	196,80 €	104,11 €
TOTAL	2.507,78 €	2.131,62 €	246,01 €	130,15 €

RECINTOS RESUELTOS

REF.	REFERENCIA SIGPAC	CULTIVO DESCRIPCIÓN CULTIVO	S/R G.PAGO	PEND. MEDIA (%)	SUP. DEC. ADMISIBLE (ha)	SUP. COMPROM. (ha)	SUP. AJUSTADA COMPR.(1) (ha)	SUP. CONV. SIGPAC (ha)	SUP. CERTIF. (ha)	SUP. CAMPO (ha)	SUP. CAMPO DETER. CULT. DECLARADO (ha)	SUP. DEC. REDUCIDA (ha)	SUP. RESUELTA (ha)
-1511956	21-025-009-00070-001	62000 PASTOS PERMANENTES DE 5 O MAS AÑOS-SIN VARIEDAD	S 428	26,10	10,78	9,74	9,74		9,74			9,74	9,74
170000005031099	21-025-008-00087-001	62000 PASTOS PERMANENTES DE 5 O MAS AÑOS-SIN VARIEDAD	S 428	22,50	31,04	31,04	31,04		31,04			31,04	31,04
170000005031101	21-025-008-00087-010	62000 PASTOS PERMANENTES DE 5 O MAS AÑOS-SIN VARIEDAD	S 428	15,10	0,11	0,11	0,11		0,14			0,11	0,11
170000005031102	21-025-008-00087-011	62000 PASTOS PERMANENTES DE 5 O MAS AÑOS-SIN VARIEDAD	S 428	5,80	0,18	0,18	0,18		0,18			0,18	0,18
170000005031103	21-025-008-00087-012	62000 PASTOS PERMANENTES DE 5 O MAS AÑOS-SIN VARIEDAD	S 428	5,80	0,13	0,13	0,13		0,13			0,13	0,13
170000005031104	21-025-008-00087-014	62000 PASTOS PERMANENTES DE 5 O MAS AÑOS-SIN VARIEDAD	S 428	5,90	0,33	0,33	0,33		0,33			0,33	0,33
170000005031109	21-025-008-00087-006	62000 PASTOS PERMANENTES DE 5 O MAS AÑOS-SIN VARIEDAD	S 428	7,30	1,32	1,32	1,32		1,32			1,32	1,32
170000005031098	21-025-008-00047-001	117129 CASTAÑOS-TEMPRANA	S 432	23,90	2,32	2,32	2,32		2,32			2,32	2,32

(1) Superficie declarada admisible ajustada con la superficie comprometida.
 (2) Factor de penalización valorando el alcance para el tipo de compromiso.

Puede verificar la integridad de una copia de este documento mediante la lectura del código QR adjunto o mediante el acceso a la dirección <https://ws050.juntadeandalucia.es/verificarFirma> indicando el código de VERIFICACIÓN

FIRMADO POR

RAQUEL MARIA ESPIN CRESPO

18/12/2024

VERIFICACIÓN

Pk2jmBDMDBSWPSC42MTUWFP24ALUB4

PÁG. 654/2078



**INCIDENCIAS****INCIDENCIA DESCRIPCIÓN**

- 4272 Verifica que las líneas de declaración de las Solicitudes Únicas no tienen solapes con la capa de Retroactividad Gráfica (ambas de la misma campaña) a nivel de expediente/línea de declaración gráfica de la solicitud.
Ref:-1511952 Recinto:21-025-008-00185-00001 Cultivo: - Agregado de la referencia del recinto.:0 Zona de la referencia del recinto.:0 Superficie solapada.:0,81 Id. Incid.:101074506
- 8227 Línea de declaración monitorizada en la que no ha habido respuesta por parte del productor y, por tanto, sin Juicio Experto de campo.
Ref:170000005031100 Recinto:21-025-008-00087-00007 Cultivo:62000 PASTOS PERMANENTES DE 5 O MAS AÑOS-SIN VARIEDAD
- 100407 Explotación solicitada no forma parte de ningún organismo de control autorizado para la producción ecológica en Andalucía o fecha de inscripción posterior al plazo establecido (Anexo I. Criterios de Subvencionabilidad. Orden 28 de marzo de 2023).
Explotación:ES210250000022 Especie:PORCINO
Explotación:ES210620000304 Especie:BOVINA
Explotación:ES210620000304 Especie:PORCINO
- 100424 Solicita recinto que no está comprometido para la operación.
Ref:170000005031100 Recinto:21-025-008-00087-00007 Cultivo:62000 PASTOS PERMANENTES DE 5 O MAS AÑOS-SIN VARIEDAD Secano
Ref:-1511952 Recinto:21-025-008-00185-00001 Cultivo:62000 PASTOS PERMANENTES DE 5 O MAS AÑOS-SIN VARIEDAD Secano

Datos considerados para el Cálculo de la Carga Ganadera mínima y máxima del expediente

Explotación	Especie	Inscrito en Sipea y Admisible	Ugm Calculada para CG Mínima	Ugm Calculada para CG Máxima
ES210250000022	CAPRINA	SI	9,47	9,47
ES210250000022	OVINA	SI	5,79	5,79
ES210250000022	PORCINO	NO	0,00	24,37
ES210620000304	BOVINA	NO	0,00	12,19
ES210620000304	PORCINO	NO	0,00	12,04
			15,26	63,86

Superficie determinada para Cálculo Carga Ganadera Mínima: 92,20 ha

Superficie determinada para Cálculo Carga Ganadera Máxima: 93,24 ha

Carga Ganadera Mínima Expediente: 0,17 ugm/ha

Carga Ganadera Máxima Expediente: 0,68 ugm/ha

Los importes del Grupo de Pago de pastos de este expediente han sido ajustados por no llegar a la carga ganadera mínima de 0,3

Recintos Determinados para el Cálculo de Garga Ganadera Mínima

REF.	REFERENCIA SIGPAC	CULTIVO	DESCRIPCIÓN CULTIVO	S/R	SUP. RESUELTA (ha)
-1511956	21-025-009-00070-00001	62000	PASTOS PERMANENTES DE 5 O MAS AÑOS-SIN VARIEDAD	S	9,74
-1511952	21-025-008-00185-00001	62000	PASTOS PERMANENTES DE 5 O MAS AÑOS-SIN VARIEDAD	S	0,00
170000005031099	21-025-008-00087-00001	62000	PASTOS PERMANENTES DE 5 O MAS AÑOS-SIN VARIEDAD	S	31,04
170000005031100	21-025-008-00087-00007	62000	PASTOS PERMANENTES DE 5 O MAS AÑOS-SIN VARIEDAD	S	1,00
170000005031101	21-025-008-00087-00010	62000	PASTOS PERMANENTES DE 5 O MAS AÑOS-SIN VARIEDAD	S	0,11
170000005031102	21-025-008-00087-00011	62000	PASTOS PERMANENTES DE 5 O MAS AÑOS-SIN VARIEDAD	S	0,18
170000005031103	21-025-008-00087-00012	62000	PASTOS PERMANENTES DE 5 O MAS AÑOS-SIN VARIEDAD	S	0,13
170000005031104	21-025-008-00087-00014	62000	PASTOS PERMANENTES DE 5 O MAS AÑOS-SIN VARIEDAD	S	0,33
170000005031106	21-061-002-00091-00001	62000	PASTOS PERMANENTES DE 5 O MAS AÑOS-SIN VARIEDAD	S	4,96
170000005031107	21-061-002-00086-00001	62000	PASTOS PERMANENTES DE 5 O MAS AÑOS-SIN VARIEDAD	S	40,49
170000005031108	21-061-002-00086-00002	62000	PASTOS PERMANENTES DE 5 O MAS AÑOS-SIN VARIEDAD	S	2,90
170000005031109	21-025-008-00087-00006	62000	PASTOS PERMANENTES DE 5 O MAS AÑOS-SIN VARIEDAD	S	1,32

(1) Superficie declarada admisible ajustada con la superficie comprometida.
(2) Factor de penalización valorando el alcance para el tipo de compromiso.Puede verificar la integridad de una copia de este documento mediante la lectura del código QR adjunto o mediante el acceso a la dirección <https://ws050.juntadeandalucia.es/verificarFirma> indicando el código de VERIFICACIÓN

FIRMADO POR

RAQUEL MARIA ESPIN CRESPO

18/12/2024

VERIFICACIÓN

Pk2jmBDMDBSWPSC42MTUWFP24ALUB4

PÁG. 655/2078



**Datos considerados para el Cálculo de la Carga Ganadera mínima y máxima del expediente****Recintos Determinados para el Cálculo de Garga Ganadera Máxima**

REF.	REFERENCIA SIGPAC	CULTIVO	DESCRIPCIÓN CULTIVO	SUP.	
				S/R	RESUELTA (ha)
-1511956	21-025-009-00070-00001	62000	PASTOS PERMANENTES DE 5 O MAS AÑOS-SIN VARIEDAD	S	10,78
-1511952	21-025-008-00185-00001	62000	PASTOS PERMANENTES DE 5 O MAS AÑOS-SIN VARIEDAD	S	0,00
1700000005031099	21-025-008-00087-00001	62000	PASTOS PERMANENTES DE 5 O MAS AÑOS-SIN VARIEDAD	S	31,04
1700000005031100	21-025-008-00087-00007	62000	PASTOS PERMANENTES DE 5 O MAS AÑOS-SIN VARIEDAD	S	1,00
1700000005031101	21-025-008-00087-00010	62000	PASTOS PERMANENTES DE 5 O MAS AÑOS-SIN VARIEDAD	S	0,11
1700000005031102	21-025-008-00087-00011	62000	PASTOS PERMANENTES DE 5 O MAS AÑOS-SIN VARIEDAD	S	0,18
1700000005031103	21-025-008-00087-00012	62000	PASTOS PERMANENTES DE 5 O MAS AÑOS-SIN VARIEDAD	S	0,13
1700000005031104	21-025-008-00087-00014	62000	PASTOS PERMANENTES DE 5 O MAS AÑOS-SIN VARIEDAD	S	0,33
1700000005031106	21-061-002-00091-00001	62000	PASTOS PERMANENTES DE 5 O MAS AÑOS-SIN VARIEDAD	S	4,96
1700000005031107	21-061-002-00086-00001	62000	PASTOS PERMANENTES DE 5 O MAS AÑOS-SIN VARIEDAD	S	40,49
1700000005031108	21-061-002-00086-00002	62000	PASTOS PERMANENTES DE 5 O MAS AÑOS-SIN VARIEDAD	S	2,90
1700000005031109	21-025-008-00087-00006	62000	PASTOS PERMANENTES DE 5 O MAS AÑOS-SIN VARIEDAD	S	1,32

Incidencias de carga ganadera**INCIDENCIA DESCRIPCIÓN**

- 4272 Verifica que las líneas de declaración de las Solicitudes Únicas no tienen solapes con la capa de Retroactividad Gráfica (ambas de la misma campaña) a nivel de expediente/línea de declaración gráfica de la solicitud.
Ref:-1511952 Recinto:21-025-008-00185-00001 Cultivo: - Agregado de la referencia del recinto.:0 Zona de la referencia del recinto.:0 Superficie solapada.:0,81 Id. Incid.:5093268
- 100407 Explotación solicitada no forma parte de ningún organismo de control autorizado para la producción ecológica en Andalucía o fecha de inscripción posterior al plazo establecido (Anexo I. Criterios de Subvencionabilidad. Orden 28 de marzo de 2023).
Explotación:ES210250000022 Especie:PORCINO
Explotación:ES210620000304 Especie:PORCINO
Explotación:ES210620000304 Especie:BOVINA

(1) Superficie declarada admisible ajustada con la superficie comprometida.
(2) Factor de penalización valorando el alcance para el tipo de compromiso.

Puede verificar la integridad de una copia de este documento mediante la lectura del código QR adjunto o mediante el acceso a la dirección <https://ws050.juntadeandalucia.es/verificarFirma> indicando el código de VERIFICACIÓN

FIRMADO POR	RAQUEL MARIA ESPIN CRESPO	18/12/2024	
VERIFICACIÓN	Pk2jmBDMDBSWPSC42MTUWFP24ALUB4	PÁG. 656/2078	

**APELLIDOS Y NOMBRE / RAZÓN SOCIAL**

GARCIA BROCAL LUIS

NIF
****7654*EXPEDIENTE
1266207**ANUALIDAD DE PAGO**

1ª

IMPORTE POR ANUALIDAD

	2023	2024	2025	2026	2027
IMPORTE MÁXIMO SUBVENCIONABLE	11.153,80 €	11.153,80 €	11.153,80 €	11.153,80 €	11.153,80 €
IMPORTE MEDIO DE TRANSFERENCIA (€/ha)	256,17 €	256,17 €	256,17 €	256,17 €	256,17 €

RESUMEN DE UNIDADES

Cód	GRUPO DE PAGO	Sup. Dec. Admisible (ha)	Sup. Comprometida (ha)	Sup. ajustada compromiso (1) (ha)	% sobredec.	Sup. Resuelta (ha)	Importe Declarado	Importe Topado	Importe Resuelto	Importe tras sobredec.
429	OLIVAR	47,33		40,00	0,00	40,00	9.916,00	9.916,00	9.916,00	9.916,00
433	FRUTALES REGADÍO	8,90		3,54	0,00	3,54	1.237,80	1.237,80	1.237,80	1.237,80
TOTAL		56,23	43,54	43,54		43,54	11.153,80	11.153,80	11.153,80	11.153,80

APLICACIÓN DE REDUCCIONES Y PENALIZACIONES

GRUPO DE PAGO	Importe Calculado	Importe prereduc.	Criterios de subvencionabilidad y compromisos	Presentación tardía	Omisión declaración	Condicionabilidad	IMPORTE (Euros) RESUELTO
FRUTALES REGADÍO	1.237,80	1.237,80	0,00	0,00	0,00	0,00	1.237,80
OLIVAR	9.916,00	9.916,00	0,00	0,00	0,00	0,00	9.916,00
TOTAL	11.153,80	11.153,80					11.153,80

RESUMEN DE PAGOS

	RESUELTO	FEADER	MAPA	CAPADR
FRUTALES REGADÍO - Pago realizado	1.237,80 €	1.052,13 €	121,43 €	64,24 €
OLIVAR - Pago realizado	9.916,00 €	8.428,60 €	972,76 €	514,64 €
TOTAL	11.153,80 €	9.480,73 €	1.094,19 €	578,88 €

RECINTOS RESUELTOS

REE	REFERENCIA SIGPAC	CULTIVO DESCRIPCIÓN CULTIVO	S/R G.PAGO	PEND. MEDIA (%)	SUP. DEC. ADMISIBLE (ha)	SUP. COMPROM. (ha)	SUP. AJUSTADA COMPROM. (1) (ha)	SUP. CONV. SIGPAC (ha)	SUP. CERTIF. (ha)	SUP. CAMPO (ha)	SUP. CAMPO DETER. CULT. DECLARADO (ha)	SUP. DEC. REDUCIDA (ha)	SUP. RESUELTA (ha)
1700000005691600	21-040-015-00259-001	101218 OLIVAR-MANZANILLA DE SEVILLA	R	429	3,20	29,84	29,84	29,84	29,84			29,84	29,84
1700000005691601	21-040-015-00377-005	101027 OLIVAR-ARBOSANA	S	429	3,10	17,49	17,49	17,49	17,49			17,49	17,49
1700000005691603	21-040-015-00377-008	206272 NARANJO-NAVEL NAVEL LATE	R	433	3,20	8,90	3,54	3,54	3,54			3,54	3,54

INCIDENCIAS**INCIDENCIA DESCRIPCIÓN**

100421 Recinto declarado por error para una operación de la 6503, que se ha corregido de oficio marcando la operación correcta, de acuerdo con la fecha de inscripción del recinto en la producción ecológica.
Ref:1700000005691603 Recinto:21-040-015-00377-00008 Cultivo:206272 NARANJO-NAVEL NAVEL LATE Regadio

(1) Superficie declarada admisible ajustada con la superficie comprometida.
(2) Factor de penalización valorando el alcance para el tipo de compromiso.

Puede verificar la integridad de una copia de este documento mediante la lectura del código QR adjunto o mediante el acceso a la dirección <https://ws050.juntadeandalucia.es/verificarFirma> indicando el código de VERIFICACIÓN

FIRMADO POR

RAQUEL MARIA ESPIN CRESPO

18/12/2024

VERIFICACIÓN

Pk2jmBDMDBSWPSC42MTUWFP24ALUB4

PÁG. 657/2078



**APELLIDOS Y NOMBRE / RAZÓN SOCIAL**

GARCIA DOMINGUEZ PLACIDO

NIF
***6554*EXPEDIENTE
1220381ANUALIDAD
DE PAGO
1ª**IMPORTE POR ANUALIDAD**

	2023	2024	2025	2026	2027
IMPORTE MÁXIMO SUBVENCIONABLE	4.553,92 €	4.553,92 €	4.553,92 €	4.553,92 €	4.553,92 €
IMPORTE MEDIO DE TRANSFERENCIA (€/ha)	247,90 €	247,90 €	247,90 €	247,90 €	247,90 €

RESUMEN DE UNIDADES

Cód	GRUPO DE PAGO	Sup. Dec. Admisible (ha)	Sup. Comprometida (ha)	Sup. ajustada compromiso (1) (ha)	% sobredec.	Sup. Resuelta (ha)	Importe Declarado	Importe Topado	Importe Resuelto	Importe tras sobredec.
429	OLIVAR	18,37		18,37	0,00	18,37	4.553,92	4.553,92	4.553,92	4.553,92
TOTAL		18,37	18,37	18,37		18,37	4.553,92	4.553,92	4.553,92	4.553,92

APLICACIÓN DE REDUCCIONES Y PENALIZACIONES

GRUPO DE PAGO	Importe Calculado	Importe prerreduc.	Criterios de subvencionabilidad y compromisos	Presentación tardía	Omisión declaración	Condicionalidad	IMPORTE (Euros) RESUELTO
OLIVAR	4.553,92	4.553,92	0,00	0,00	0,00	0,00	4.553,92
TOTAL	4.553,92	4.553,92					4.553,92

RESUMEN DE PAGOS**IMPORTE (Euros)**

	RESUELTO	FEADER	MAPA	CAPADR
OLIVAR - Pago realizado	4.553,92 €	3.870,83 €	446,74 €	236,35 €

RECINTOS RESUELTOS

REF.	REFERENCIA SIGPAC	CULTIVO DESCRIPCIÓN CULTIVO	S/R G.PAGO	PEND. MEDIA (%)	SUP. DEC. ADMISIBLE (ha)	SUP. COMPROM. (ha)	SUP. AJUSTADA COMPROM. (1) (ha)	SUP. CONY. SIGPAC (ha)	SUP. CERTIE (ha)	SUP. CAMPO (ha)	SUP. CAMPO DETER. CULT. DECLARADO (ha)	SUP. DEC. REDUCIDA (ha)	SUP. RESUELTA (ha)
-1519826	21-029-006-00069-003	101124 OLIVAR-GORDAL	S 429	19,00	0,05	0,05	0,05	0,05	0,05			0,05	0,05
-1519825	21-029-006-00069-003	101124 OLIVAR-GORDAL	S 429	19,00	0,06	0,06	0,06	0,06	0,06			0,06	0,06
-1519824	21-029-006-00069-003	101124 OLIVAR-GORDAL	S 429	19,00	0,15	0,15	0,15	0,15	0,15			0,15	0,15
-436221	21-029-006-00069-008	101124 OLIVAR-GORDAL	S 429	15,20	0,11	0,11	0,11	0,11	0,11			0,11	0,11
-170427	21-029-006-00025-008	101124 OLIVAR-GORDAL	S 429	10,80	0,06	0,06	0,06	0,06	0,06			0,06	0,06
170000006253415	21-029-006-00069-003	101124 OLIVAR-GORDAL	S 429	19,00	2,13	2,13	2,13	2,13	2,13			2,13	2,13
170000006253416	21-029-006-00069-007	101124 OLIVAR-GORDAL	S 429	16,00	0,11	0,11	0,11	0,11	0,11			0,11	0,11
170000006253417	21-029-006-00069-008	101124 OLIVAR-GORDAL	S 429	15,20	0,25	0,25	0,25	0,25	0,25			0,25	0,25
170000006253425	21-029-015-00001-003	101124 OLIVAR-GORDAL	S 429	23,30	0,34	0,34	0,34	0,34	0,34			0,34	0,34
170000006253426	21-029-006-00019-005	101124 OLIVAR-GORDAL	S 429	6,80	0,02	0,02	0,02	0,02	0,02			0,02	0,02
170000006253428	21-029-006-00020-001	101124 OLIVAR-GORDAL	S 429	12,70	1,55	1,55	1,55	1,55	1,55			1,55	1,55
170000006253429	21-029-006-00025-003	101124 OLIVAR-GORDAL	S 429	9,80	0,19	0,19	0,19	0,19	0,19			0,19	0,19
170000006253433	21-029-006-00034-003	101124 OLIVAR-GORDAL	S 429	9,60	0,06	0,06	0,06	0,06	0,06			0,06	0,06
170000006253434	21-029-006-00034-002	101124 OLIVAR-GORDAL	S 429	9,90	0,02	0,02	0,02	0,02	0,02			0,02	0,02
170000006253435	21-029-006-00025-004	101124 OLIVAR-GORDAL	S 429	7,60	0,79	0,79	0,79	0,79	0,79			0,79	0,79
170000006253438	21-029-006-00019-007	101124 OLIVAR-GORDAL	S 429	4,30	0,04	0,04	0,04	0,04	0,04			0,04	0,04
170000006253439	21-029-006-00019-008	101124 OLIVAR-GORDAL	S 429	10,70	1,40	1,40	1,40	1,40	1,40			1,40	1,40
170000006253440	21-029-015-00001-006	101124 OLIVAR-GORDAL	S 429	28,90	0,03	0,03	0,03	0,03	0,03			0,03	0,03
170000006253454	21-029-006-00006-001	101124 OLIVAR-GORDAL	S 429	22,50	1,41	1,41	1,41	1,41	1,41			1,41	1,41
170000006253457	21-029-006-00034-005	101124 OLIVAR-GORDAL	S 429	22,70	6,86	6,86	6,86	6,86	6,86			6,86	6,86
170000006253458	21-029-014-00046-001	101124 OLIVAR-GORDAL	R 429	19,00	0,61	0,61	0,61	0,61	0,61			0,61	0,61
170000006253461	21-029-010-00030-001	101124 OLIVAR-GORDAL	S 429	27,60	0,24	0,24	0,24	0,24	0,24			0,24	0,24
170000006253462	21-029-010-00023-001	101124 OLIVAR-GORDAL	S 429	27,20	1,42	1,42	1,42	1,42	1,42			1,42	1,42
170000006253463	21-029-006-00034-004	101124 OLIVAR-GORDAL	S 429	22,00	0,47	0,47	0,47	0,47	0,47			0,47	0,47

(1) Superficie declarada admisible ajustada con la superficie comprometida.
(2) Factor de penalización valorando el alcance para el tipo de compromiso.Puede verificar la integridad de una copia de este documento mediante la lectura del código QR adjunto o mediante el acceso a la dirección <https://ws050.juntadeandalucia.es/verificarFirma> indicando el código de VERIFICACIÓN

FIRMADO POR

RAQUEL MARIA ESPIN CRESPO

18/12/2024

VERIFICACIÓN

Pk2jmBDMDBSWPSC42MTUWFP24ALUB4

PÁG. 658/2078





INCIDENCIAS

INCIDENCIA DESCRIPCIÓN

- 4272 Verifica que las líneas de declaración de las Solicitudes Únicas no tienen solapes con la capa de Retroactividad Gráfica (ambas de la misma campaña) a nivel de expediente/línea de declaración gráfica de la solicitud.
 Ref:170000006253445 Recinto:21-029-006-00034-00013 Cultivo: - Agregado de la referencia del recinto.:0 Zona de la referencia del recinto.:0 Superficie solapada.:0,02 Id. Incid.:101074829
 Ref:170000006253445 Recinto:21-029-006-00034-00013 Cultivo: - Agregado de la referencia del recinto.:0 Zona de la referencia del recinto.:0 Superficie solapada.:0,08 Id. Incid.:101074826
 Ref:170000006253445 Recinto:21-029-006-00034-00013 Cultivo: - Agregado de la referencia del recinto.:0 Zona de la referencia del recinto.:0 Superficie solapada.:0,09 Id. Incid.:101074828
 Ref:170000006253445 Recinto:21-029-006-00034-00013 Cultivo: - Agregado de la referencia del recinto.:0 Zona de la referencia del recinto.:0 Superficie solapada.:0,15 Id. Incid.:101074827
- 100402 Recinto solicitado no forma parte de ningún organismo de control autorizado para la producción ecológica en Andalucía o fecha de inscripción posterior al plazo establecido (Anexo I. Criterios de Subvencionabilidad. Orden 28 de marzo de 2023).
 Ref:-436894 Recinto:21-029-006-00034-00007 Cultivo:101124 OLIVAR-GORDAL Secano
 Ref:170000006253445 Recinto:21-029-006-00034-00013 Cultivo:101124 OLIVAR-GORDAL Secano
 Ref:170000006253448 Recinto:21-029-006-00034-00014 Cultivo:101124 OLIVAR-GORDAL Secano
 Ref:170000006253450 Recinto:21-029-006-00069-00002 Cultivo:101124 OLIVAR-GORDAL Secano
- 100406 Grupo de cultivo declarado en el recinto no coincide con el grupo de cultivo existente en el organismo de control autorizado para la producción ecológica en Andalucía (Anexo I. Criterios de Subvencionabilidad. Orden 28 de marzo de 2023).
 Ref:-436894 Recinto:21-029-006-00034-00007 Cultivo:101124 OLIVAR-GORDAL Secano Grupo de SIPEA:PASTOS ASOCIADOS
 Ref:170000006253445 Recinto:21-029-006-00034-00013 Cultivo:101124 OLIVAR-GORDAL Secano Grupo de SIPEA:PASTOS ASOCIADOS
 Ref:170000006253448 Recinto:21-029-006-00034-00014 Cultivo:101124 OLIVAR-GORDAL Secano Grupo de SIPEA:PASTOS ASOCIADOS
 Ref:170000006253450 Recinto:21-029-006-00069-00002 Cultivo:101124 OLIVAR-GORDAL Secano Grupo de SIPEA:PASTOS ASOCIADOS
- 100407 Explotación solicitada no forma parte de ningún organismo de control autorizado para la producción ecológica en Andalucía o fecha de inscripción posterior al plazo establecido (Anexo I. Criterios de Subvencionabilidad. Orden 28 de marzo de 2023).
 Explotación:ES210290000049 Especie:PORCINO
- 100410 Recinto no admisible por pertenecer a una explotación ganadera No inscrita en Sipea (Artículo 10 de la Orden de 28 de marzo de 2023).
 Ref:170000006253444 Recinto:21-029-006-00019-00009 Cultivo:62000 PASTOS PERMANENTES DE 5 O MAS AÑOS-SIN VARIEDAD Secano Explotación:ES210290000049
 Ref:170000006253443 Recinto:21-029-006-00019-00013 Cultivo:62000 PASTOS PERMANENTES DE 5 O MAS AÑOS-SIN VARIEDAD Secano Explotación:ES210290000049
 Ref:170000006253441 Recinto:21-029-006-00019-00014 Cultivo:62000 PASTOS PERMANENTES DE 5 O MAS AÑOS-SIN VARIEDAD Secano Explotación:ES210290000049
 Ref:170000006253427 Recinto:21-029-006-00020-00002 Cultivo:62000 PASTOS PERMANENTES DE 5 O MAS AÑOS-SIN VARIEDAD Secano Explotación:ES210290000049
 Ref:-436220 Recinto:21-029-006-00034-00015 Cultivo:62000 PASTOS PERMANENTES DE 5 O MAS AÑOS-SIN VARIEDAD Secano Explotación:ES210290000049
- 100411 Recinto no admisible por no estar asociado en SIGGAN a una explotación ganadera (Artículo 10 de la Orden de 28 de marzo de 2023).
 Ref:170000006253432 Recinto:21-029-014-00046-00002 Cultivo:62000 PASTOS PERMANENTES DE 5 O MAS AÑOS-SIN VARIEDAD Secano
 Ref:170000006253453 Recinto:21-029-015-00001-00004 Cultivo:62000 PASTOS PERMANENTES DE 5 O MAS AÑOS-SIN VARIEDAD Secano
 Ref:170000006253442 Recinto:21-029-015-00001-00007 Cultivo:62000 PASTOS PERMANENTES DE 5 O MAS AÑOS-SIN VARIEDAD Secano
- 100424 Solicita recinto que no está comprometido para la operación.
 Ref:170000006253444 Recinto:21-029-006-00019-00009 Cultivo:62000 PASTOS PERMANENTES DE 5 O MAS AÑOS-SIN VARIEDAD Secano
 Ref:170000006253443 Recinto:21-029-006-00019-00013 Cultivo:62000 PASTOS PERMANENTES DE 5 O MAS AÑOS-SIN VARIEDAD Secano
 Ref:170000006253441 Recinto:21-029-006-00019-00014 Cultivo:62000 PASTOS PERMANENTES DE 5 O MAS AÑOS-SIN VARIEDAD Secano
 Ref:170000006253427 Recinto:21-029-006-00020-00002 Cultivo:62000 PASTOS PERMANENTES DE 5 O MAS AÑOS-SIN VARIEDAD Secano
 Ref:170000006253436 Recinto:21-029-006-00025-00002 Cultivo:62000 PASTOS PERMANENTES DE 5 O MAS AÑOS-SIN VARIEDAD Secano
 Ref:-436894 Recinto:21-029-006-00034-00007 Cultivo:101124 OLIVAR-GORDAL Secano
 Ref:170000006253445 Recinto:21-029-006-00034-00013 Cultivo:101124 OLIVAR-GORDAL Secano
 Ref:170000006253448 Recinto:21-029-006-00034-00014 Cultivo:101124 OLIVAR-GORDAL Secano
 Ref:-436220 Recinto:21-029-006-00034-00015 Cultivo:62000 PASTOS PERMANENTES DE 5 O MAS AÑOS-SIN VARIEDAD Secano
 Ref:170000006253450 Recinto:21-029-006-00069-00002 Cultivo:101124 OLIVAR-GORDAL Secano
 Ref:170000006253449 Recinto:21-029-006-00069-00004 Cultivo:62000 PASTOS PERMANENTES DE 5 O MAS AÑOS-SIN VARIEDAD Secano

(1) Superficie declarada admisible ajustada con la superficie comprometida.
 (2) Factor de penalización valorando el alcance para el tipo de compromiso.

Puede verificar la integridad de una copia de este documento mediante la lectura del código QR adjunto o mediante el acceso a la dirección https://ws050.juntadeandalucia.es/verificarFirma indicando el código de VERIFICACIÓN			
FIRMADO POR	RAQUEL MARIA ESPIN CRESPO	18/12/2024	
VERIFICACIÓN	Pk2jmBDMDBSWPSC42MTUWFP24ALUB4	PÁG. 659/2078	

**INCIDENCIAS****INCIDENCIA DESCRIPCIÓN**

	Ref:170000006253452 Recinto:21-029-006-00069-00005 Cultivo:62000 PASTOS PERMANENTES DE 5 O MAS AÑOS-SIN VARIEDAD Secano
	Ref:170000006253451 Recinto:21-029-008-00006-00001 Cultivo:62000 PASTOS PERMANENTES DE 5 O MAS AÑOS-SIN VARIEDAD Secano
	Ref:170000006253430 Recinto:21-029-008-00006-00002 Cultivo:62000 PASTOS PERMANENTES DE 5 O MAS AÑOS-SIN VARIEDAD Secano
	Ref:170000006253422 Recinto:21-029-008-00030-00001 Cultivo:62000 PASTOS PERMANENTES DE 5 O MAS AÑOS-SIN VARIEDAD Secano
	Ref:170000006253423 Recinto:21-029-008-00031-00001 Cultivo:62000 PASTOS PERMANENTES DE 5 O MAS AÑOS-SIN VARIEDAD Secano
	Ref:170000006253424 Recinto:21-029-008-00031-00002 Cultivo:62000 PASTOS PERMANENTES DE 5 O MAS AÑOS-SIN VARIEDAD Secano
	Ref:170000006253421 Recinto:21-029-008-00032-00001 Cultivo:62000 PASTOS PERMANENTES DE 5 O MAS AÑOS-SIN VARIEDAD Secano
	Ref:170000006253432 Recinto:21-029-014-00046-00002 Cultivo:62000 PASTOS PERMANENTES DE 5 O MAS AÑOS-SIN VARIEDAD Secano
	Ref:170000006253431 Recinto:21-029-014-00107-00001 Cultivo:62000 PASTOS PERMANENTES DE 5 O MAS AÑOS-SIN VARIEDAD Secano
	Ref:170000006253453 Recinto:21-029-015-00001-00004 Cultivo:62000 PASTOS PERMANENTES DE 5 O MAS AÑOS-SIN VARIEDAD Secano
	Ref:170000006253442 Recinto:21-029-015-00001-00007 Cultivo:62000 PASTOS PERMANENTES DE 5 O MAS AÑOS-SIN VARIEDAD Secano
	Ref:170000006253455 Recinto:21-029-015-00005-00002 Cultivo:62000 PASTOS PERMANENTES DE 5 O MAS AÑOS-SIN VARIEDAD Secano
	Ref:170000006253456 Recinto:21-029-015-00005-00011 Cultivo:62000 PASTOS PERMANENTES DE 5 O MAS AÑOS-SIN VARIEDAD Secano
	Ref:170000006253447 Recinto:21-029-015-00005-00012 Cultivo:62000 PASTOS PERMANENTES DE 5 O MAS AÑOS-SIN VARIEDAD Secano
	Ref:-170428 Recinto:21-029-015-00005-00017 Cultivo:62000 PASTOS PERMANENTES DE 5 O MAS AÑOS-SIN VARIEDAD Secano
100427	Recinto no admisible por estar asociado a una explotación intensiva en SIGGAN o que no pertenece al titular del expediente (Artículo 10 de la Orden de 28 de marzo de 2023).
	Ref:170000006253436 Recinto:21-029-006-00025-00002 Cultivo:62000 PASTOS PERMANENTES DE 5 O MAS AÑOS-SIN VARIEDAD Secano Explotación:ES210290000279

(1) Superficie declarada admisible ajustada con la superficie comprometida.
(2) Factor de penalización valorando el alcance para el tipo de compromiso.

Puede verificar la integridad de una copia de este documento mediante la lectura del código QR adjunto o mediante el acceso a la dirección <https://ws050.juntadeandalucia.es/verificarFirma> indicando el código de VERIFICACIÓN

FIRMADO POR	RAQUEL MARIA ESPIN CRESPO	18/12/2024	
VERIFICACIÓN	Pk2jmBDMDBSWPSC42MTUWFP24ALUB4	PÁG. 660/2078	

**APELLIDOS Y NOMBRE / RAZÓN SOCIAL**

GARCIA FERNANDEZ MANUEL

NIF

***9374*

EXPEDIENTE

1013238

ANUALIDAD DE PAGO

1ª

IMPORTES POR ANUALIDAD

	2023	2024	2025	2026	2027
IMPORTE MÁXIMO SUBVENCIONABLE	2.288,12 €	2.288,12 €	2.288,12 €	2.288,12 €	2.288,12 €
IMPORTE MEDIO DE TRANSFERENCIA (€/ha)	247,90 €	247,90 €	247,90 €	247,90 €	247,90 €

RESUMEN DE UNIDADES

Cód	GRUPO DE PAGO	Sup. Dec. Admisible (ha)	Sup. Comprometida (ha)	Sup. ajustada compromiso (1) (ha)	% sobredec.	Sup. Resuelta (ha)	Importe Declarado	Importe Topado	Importe Resuelto	Importe tras sobredec.
429	OLIVAR	9,23		9,23	0,00	9,23	2.288,12	2.288,12	2.288,12	2.288,12
TOTAL		9,23	9,23	9,23		9,23	2.288,12	2.288,12	2.288,12	2.288,12

APLICACIÓN DE REDUCCIONES Y PENALIZACIONES

GRUPO DE PAGO	Importe Calculado	Importe prereduc.	Criterios de subvencionabilidad y compromisos	Presentación tardía	Omisión declaración	Condicionalidad	IMPORTE (Euros) RESUELTO
OLIVAR	2.288,12	2.288,12	0,00	0,00	0,00	0,00	2.288,12
TOTAL	2.288,12	2.288,12					2.288,12

RESUMEN DE PAGOS**IMPORTE (Euros)**

	RESUELTO	FEADER	MAPA	CAPADR
OLIVAR - Pago realizado	2.288,12 €	1.944,90 €	224,46 €	118,76 €

RECINTOS RESUELTOS

REF.	REFERENCIA SIGPAC	CULTIVO DESCRIPCIÓN CULTIVO	S/R G.PAGO	PEND. MEDIA (%)	SUP. DEC. ADMISIBLE (ha)	SUP. COMPROM. (ha)	SUP. AJUSTADA COMPROM. (1) (ha)	SUP. CONY. SIGPAC (ha)	SUP. CERTIE (ha)	SUP. CAMPO (ha)	SUP. CAMPO DETER. CULT. DECLARADO (ha)	SUP. DEC. REDUCIDA (ha)	SUP. RESUELTA (ha)
5211272	21-007-010-00062-009	101216 OLIVAR-MANZANILLA DE HUELVA	S 429	17,50	0,08	0,08	0,08		0,08			0,08	0,08
1700000002247548	21-007-010-00062-012	101216 OLIVAR-MANZANILLA DE HUELVA	S 429	20,10	0,44	0,44	0,44		0,44			0,44	0,44
1700000002247549	21-007-010-00062-011	101216 OLIVAR-MANZANILLA DE HUELVA	S 429	27,30	3,69	3,69	3,69		3,69			3,69	3,69
1700000002247550	21-007-010-00065-008	101216 OLIVAR-MANZANILLA DE HUELVA	S 429	28,20	4,39	4,39	4,39		4,39			4,39	4,39
1700000002247551	21-007-010-00062-010	101216 OLIVAR-MANZANILLA DE HUELVA	S 429	20,70	0,63	0,63	0,63		0,63			0,63	0,63

(1) Superficie declarada admisible ajustada con la superficie comprometida.
(2) Factor de penalización valorando el alcance para el tipo de compromiso.Puede verificar la integridad de una copia de este documento mediante la lectura del código QR adjunto o mediante el acceso a la dirección <https://ws050.juntadeandalucia.es/verificarFirma> indicando el código de VERIFICACIÓN

FIRMADO POR

RAQUEL MARIA ESPIN CRESPO

18/12/2024

VERIFICACIÓN

Pk2jmBDMDBSWPSC42MTUWFP24ALUB4

PÁG. 661/2078



**APELLIDOS Y NOMBRE / RAZÓN SOCIAL**

GARCIA GARCIA ANA ISABEL

NIF

***7111*

EXPEDIENTE

1180310

ANUALIDAD DE PAGO

1ª

IMPORTE POR ANUALIDAD

	2023	2024	2025	2026	2027
IMPORTE MÁXIMO SUBVENCIONABLE	4.211,83 €	4.211,83 €	4.211,83 €	4.211,83 €	4.211,83 €
IMPORTE MEDIO DE TRANSFERENCIA (€/ha)	82,15 €	82,15 €	82,15 €	82,15 €	82,15 €

RESUMEN DE UNIDADES

Cód	GRUPO DE PAGO	Sup. Dec. Admisible (ha)	Sup. Comprometida (ha)	Sup. ajustada compromiso (1) (ha)	% sobredec.	Sup. Resuelta (ha)	Importe Declarado	Importe Topado	Importe Resuelto	Importe tras sobredec.
428	PASTOS ASOCIADOS A GANADERÍA ECOLÓGICA	51,27		51,27	0,00	51,27	4.211,83	4.211,83	4.211,83	4.211,83
TOTAL		51,27	51,27	51,27		51,27	4.211,83	4.211,83	4.211,83	4.211,83

APLICACIÓN DE REDUCCIONES Y PENALIZACIONES

GRUPO DE PAGO	Importe Calculado	Importe prereduc.	Criterios de subvencionabilidad y compromisos	Presentación tardía	Omisión declaración	Condicionidad	IMPORTE (Euros) RESUELTO
PASTOS ASOCIADOS A GANADERÍA	4.211,83	4.211,83	0,00	0,00	0,00	0,00	4.211,83
TOTAL	4.211,83	4.211,83					4.211,83

RESUMEN DE PAGOS**IMPORTE (Euros)**

	RESUELTO	FEADER	MAPA	CAPADR
PASTOS ASOCIADOS A GANADERÍA ECOLÓGICA - Pago realizado	4.211,83 €	3.580,06 €	413,18 €	218,59 €

RECINTOS RESUELTOS

REE	REFERENCIA SIGPAC	CULTIVO	DESCRIPCIÓN CULTIVO	S/R G.PAGO	PEND. MEDIA (%)	SUP. DEC. ADMISIBLE (ha)	SUP. COMPROM. (ha)	SUP. AJUSTADA COMPROM. (1) (ha)	SUP. CONV. SIGPAC (ha)	SUP. CERTIF. (ha)	SUP. CAMPO (ha)	SUP. CAMPO DETER. CULT. DECLARADO (ha)	SUP. DEC. REDUCIDA (ha)	SUP. RESUELTA (ha)
-1457415	21-008-005-00110-003	62000	PASTOS PERMANENTES DE 5 O MAS AÑOS-SIN VARIEDAD	S 428	16,90	1,37	1,37	1,37		1,61			1,37	1,37
1700000005189547	21-008-005-00107-001	62000	PASTOS PERMANENTES DE 5 O MAS AÑOS-SIN VARIEDAD	S 428	3,10	9,99	9,99	9,99		9,99			9,99	9,99
1700000005189548	21-008-005-00161-006	62000	PASTOS PERMANENTES DE 5 O MAS AÑOS-SIN VARIEDAD	S 428	23,50	13,31	13,31	13,31		15,67			13,31	13,31
1700000005189549	21-008-005-00161-008	62000	PASTOS PERMANENTES DE 5 O MAS AÑOS-SIN VARIEDAD	S 428	11,70	2,58	2,58	2,58		2,58			2,58	2,58
1700000005189550	21-008-005-00161-010	62000	PASTOS PERMANENTES DE 5 O MAS AÑOS-SIN VARIEDAD	S 428	4,40	9,66	9,66	9,66		9,66			9,66	9,66
1700000005189551	21-008-005-00161-011	62000	PASTOS PERMANENTES DE 5 O MAS AÑOS-SIN VARIEDAD	S 428	9,40	3,16	3,16	3,16		3,16			3,16	3,16
1700000005189552	21-008-005-00161-006	62000	PASTOS PERMANENTES DE 5 O MAS AÑOS-SIN VARIEDAD	S 428	23,50	0,96	0,96	0,96		1,13			0,96	0,96
1700000005189553	21-008-005-00161-006	62000	PASTOS PERMANENTES DE 5 O MAS AÑOS-SIN VARIEDAD	S 428	23,50	10,24	10,24	10,24		12,05			10,24	10,24

INCIDENCIAS**INCIDENCIA DESCRIPCIÓN**

100407 Explotación solicitada no forma parte de ningún organismo de control autorizado para la producción ecológica en Andalucía o fecha de inscripción posterior al plazo establecido (Anexo I. Criterios de Subvencionabilidad. Orden 28 de marzo de 2023).
Explotación:ES210080000381 Especie:PORCINO

(1) Superficie declarada admisible ajustada con la superficie comprometida.
(2) Factor de penalización valorando el alcance para el tipo de compromiso.

Puede verificar la integridad de una copia de este documento mediante la lectura del código QR adjunto o mediante el acceso a la dirección <https://ws050.juntadeandalucia.es/verificarFirma> indicando el código de VERIFICACIÓN

FIRMADO POR

RAQUEL MARIA ESPIN CRESPO

18/12/2024

VERIFICACIÓN

Pk2jmBDMDBSWPSC42MTUWFP24ALUB4

PÁG. 662/2078



**Datos considerados para el Cálculo de la Carga Ganadera mínima y máxima del expediente**

Explotación	Especie	Inscrito en Sipea y Admisible	Ugm Calculada para CG Mínima	Ugm Calculada para CG Máxima
ES210080000381	BOVINA	SI	21,50	21,50
ES210080000381	PORCINO	NO	0,00	1,86
			21,50	23,36

Superficie determinada para Cálculo Carga Ganadera Mínima: 51,27 ha

Superficie determinada para Cálculo Carga Ganadera Máxima: 51,27 ha

Carga Ganadera Mínima Expediente: 0,42 ugm/ha

Carga Ganadera Máxima Expediente: 0,46 ugm/ha

Recintos Determinados para el Cálculo de Garga Ganadera Mínima

REF.	REFERENCIA SIGPAC	CULTIVO	DESCRIPCIÓN CULTIVO	S/R	SUP. RESUELTA (ha)
-1457415	21-008-005-00110-00003	62000	PASTOS PERMANENTES DE 5 O MAS AÑOS-SIN VARIEDAD	S	1,37
1700000005189547	21-008-005-00107-00001	62000	PASTOS PERMANENTES DE 5 O MAS AÑOS-SIN VARIEDAD	S	9,99
1700000005189548	21-008-005-00161-00006	62000	PASTOS PERMANENTES DE 5 O MAS AÑOS-SIN VARIEDAD	S	13,31
1700000005189549	21-008-005-00161-00008	62000	PASTOS PERMANENTES DE 5 O MAS AÑOS-SIN VARIEDAD	S	2,58
1700000005189550	21-008-005-00161-00010	62000	PASTOS PERMANENTES DE 5 O MAS AÑOS-SIN VARIEDAD	S	9,66
1700000005189551	21-008-005-00161-00011	62000	PASTOS PERMANENTES DE 5 O MAS AÑOS-SIN VARIEDAD	S	3,16
1700000005189552	21-008-005-00161-00006	62000	PASTOS PERMANENTES DE 5 O MAS AÑOS-SIN VARIEDAD	S	0,96
1700000005189553	21-008-005-00161-00006	62000	PASTOS PERMANENTES DE 5 O MAS AÑOS-SIN VARIEDAD	S	10,24

Recintos Determinados para el Cálculo de Garga Ganadera Máxima

REF.	REFERENCIA SIGPAC	CULTIVO	DESCRIPCIÓN CULTIVO	S/R	SUP. RESUELTA (ha)
-1457415	21-008-005-00110-00003	62000	PASTOS PERMANENTES DE 5 O MAS AÑOS-SIN VARIEDAD	S	1,37
1700000005189547	21-008-005-00107-00001	62000	PASTOS PERMANENTES DE 5 O MAS AÑOS-SIN VARIEDAD	S	9,99
1700000005189548	21-008-005-00161-00006	62000	PASTOS PERMANENTES DE 5 O MAS AÑOS-SIN VARIEDAD	S	13,31
1700000005189549	21-008-005-00161-00008	62000	PASTOS PERMANENTES DE 5 O MAS AÑOS-SIN VARIEDAD	S	2,58
1700000005189550	21-008-005-00161-00010	62000	PASTOS PERMANENTES DE 5 O MAS AÑOS-SIN VARIEDAD	S	9,66
1700000005189551	21-008-005-00161-00011	62000	PASTOS PERMANENTES DE 5 O MAS AÑOS-SIN VARIEDAD	S	3,16
1700000005189552	21-008-005-00161-00006	62000	PASTOS PERMANENTES DE 5 O MAS AÑOS-SIN VARIEDAD	S	0,96
1700000005189553	21-008-005-00161-00006	62000	PASTOS PERMANENTES DE 5 O MAS AÑOS-SIN VARIEDAD	S	10,24

Incidencias de carga ganadera**INCIDENCIA DESCRIPCIÓN**

100407 Explotación solicitada no forma parte de ningún organismo de control autorizado para la producción ecológica en Andalucía o fecha de inscripción posterior al plazo establecido (Anexo I. Criterios de Subvencionabilidad. Orden 28 de marzo de 2023).
Explotación:ES210080000381 Especie:PORCINO

(1) Superficie declarada admisible ajustada con la superficie comprometida.
(2) Factor de penalización valorando el alcance para el tipo de compromiso.

Puede verificar la integridad de una copia de este documento mediante la lectura del código QR adjunto o mediante el acceso a la dirección <https://ws050.juntadeandalucia.es/verificarFirma> indicando el código de VERIFICACIÓN

FIRMADO POR

RAQUEL MARIA ESPIN CRESPO

18/12/2024

VERIFICACIÓN

Pk2jmBDMDBSWPSC42MTUWFP24ALUB4

PÁG. 663/2078



**APELLIDOS Y NOMBRE / RAZÓN SOCIAL**

GARCIA GARCIA MANUEL

NIF
***5390*EXPEDIENTE
1119524**ANUALIDAD DE PAGO**

1ª

IMPORTES POR ANUALIDAD

	2023	2024	2025	2026	2027
IMPORTE MÁXIMO SUBVENCIONABLE	3.029,34 €	3.029,34 €	3.029,34 €	3.029,34 €	3.029,34 €
IMPORTE MEDIO DE TRANSFERENCIA (€/ha)	247,90 €	247,90 €	247,90 €	247,90 €	247,90 €

RESUMEN DE UNIDADES

Cód	GRUPO DE PAGO	Sup. Dec. Admisible (ha)	Sup. Comprometida (ha)	Sup. ajustada compromiso (1) (ha)	% sobredec.	Sup. Resuelta (ha)	Importe Declarado	Importe Topado	Importe Resuelto	Importe tras sobredec.
429	OLIVAR	12,22		12,22	0,00	12,22	3.029,34	3.029,34	3.029,34	3.029,34
TOTAL		12,22	12,22	12,22		12,22	3.029,34	3.029,34	3.029,34	3.029,34

APLICACIÓN DE REDUCCIONES Y PENALIZACIONES

GRUPO DE PAGO	Importe Calculado	Importe prereduc.	Criterios de subvencionabilidad y compromisos	Presentación tardía	Omisión declaración	Condicionalidad	IMPORTE (Euros) RESUELTO
OLIVAR	3.029,34		0,00	0,00	0,00	0,00	3.029,34
TOTAL	3.029,34	3.029,34					3.029,34

RESUMEN DE PAGOS**IMPORTE (Euros)**

	RESUELTO	FEADER	MAPA	CAPADR
OLIVAR - Pago realizado	3.029,34 €	2.574,94 €	297,18 €	157,22 €

RECINTOS RESUELTOS

REF.	REFERENCIA SIGPAC	CULTIVO	DESCRIPCIÓN CULTIVO	S/R G.PAGO	PEND. MEDIA (%)	SUP. DEC. ADMISIBLE (ha)	SUP. COMPROM. (ha)	SUP. AJUSTADA COMPR.(1) (ha)	SUP. CONY. SIGPAC (ha)	SUP. CERTIE (ha)	SUP. CAMPO (ha)	SUP. CAMPO DETER. CULT. DECLARADO (ha)	SUP. DEC. REDUCIDA (ha)	SUP. RESUELTA (ha)
1700000004830766	21-008-010-00265-012	101061	OLIVAR-CARRASQUENHA TRADICIONAL	S 429	20,60	8,64	8,64	8,64	8,64	8,64			8,64	8,64
1700000004830767	21-008-010-00464-001	101061	OLIVAR-CARRASQUENHA TRADICIONAL	S 429	13,00	2,26	2,26	2,26	2,26	2,26			2,26	2,26
1700000004830773	21-008-010-00022-002	101061	OLIVAR-CARRASQUENHA TRADICIONAL	S 429	16,30	0,92	0,92	0,92	0,92	0,92			0,92	0,92
1700000004830774	21-008-010-00022-012	101061	OLIVAR-CARRASQUENHA TRADICIONAL	S 429	20,90	0,25	0,25	0,25	0,25	0,25			0,25	0,25
1700000004830775	21-008-010-00265-005	101061	OLIVAR-CARRASQUENHA TRADICIONAL	S 429	13,70	0,04	0,04	0,04	0,04	0,04			0,04	0,04
1700000004830776	21-008-010-00265-011	101061	OLIVAR-CARRASQUENHA TRADICIONAL	S 429	20,00	0,11	0,11	0,11	0,11	0,11			0,11	0,11

INCIDENCIAS**INCIDENCIA DESCRIPCIÓN**

100407 Explotación solicitada no forma parte de ningún organismo de control autorizado para la producción ecológica en Andalucía o fecha de inscripción posterior al plazo establecido (Anexo I. Criterios de Subvencionabilidad. Orden 28 de marzo de 2023).
Explotación:ES210080000313 Especie:PORCINO

(1) Superficie declarada admisible ajustada con la superficie comprometida.
(2) Factor de penalización valorando el alcance para el tipo de compromiso.

Puede verificar la integridad de una copia de este documento mediante la lectura del código QR adjunto o mediante el acceso a la dirección <https://ws050.juntadeandalucia.es/verificarFirma> indicando el código de VERIFICACIÓN

FIRMADO POR

RAQUEL MARIA ESPIN CRESPO

18/12/2024

VERIFICACIÓN

Pk2jmBDMDBSWPSC42MTUWFP24ALUB4

PÁG. 664/2078



**APELLIDOS Y NOMBRE / RAZÓN SOCIAL**

GARCIA GONZALEZ FRANCISCO

NIF

***0104*

EXPEDIENTE

1034246

ANUALIDAD DE PAGO

1ª

IMPORTES POR ANUALIDAD

	2023	2024	2025	2026	2027
IMPORTE MÁXIMO SUBVENCIONABLE	1.846,69 €	1.846,69 €	1.846,69 €	1.846,69 €	1.846,69 €
IMPORTE MEDIO DE TRANSFERENCIA (€/ha)	216,24 €	216,24 €	216,24 €	216,24 €	216,24 €

RESUMEN DE UNIDADES

Cód	GRUPO DE PAGO	Sup. Dec. Admisible (ha)	Sup. Comprometida (ha)	Sup. ajustada compromiso (1) (ha)	% sobredec.	Sup. Resuelta (ha)	Importe Declarado	Importe Topado	Importe Resuelto	Importe tras sobredec.
432	FRUTALES SECANO	8,54		8,54	0,00	8,54	1.846,69	1.846,69	1.846,69	1.846,69
TOTAL		8,54	8,54	8,54		8,54	1.846,69	1.846,69	1.846,69	1.846,69

APLICACIÓN DE REDUCCIONES Y PENALIZACIONES

GRUPO DE PAGO	Importe Calculado	Importe prereduc.	Criterios de subvencionabilidad y compromisos	Presentación tardía	Omisión declaración	Condicionalidad	IMPORTE (Euros) RESUELTO
FRUTALES SECANO	1.846,69	1.846,69	0,00	0,00	0,00	0,00	1.846,69
TOTAL	1.846,69	1.846,69					1.846,69

RESUMEN DE PAGOS**IMPORTE (Euros)**

	RESUELTO	FEADER	MAPA	CAPADR
FRUTALES SECANO - Pago realizado	1.846,69 €	1.569,69 €	181,16 €	95,84 €

RECINTOS RESUELTOS

REF.	REFERENCIA SIGPAC	CULTIVO	DESCRIPCIÓN CULTIVO	S/R G.PAGO	PEND. MEDIA (%)	SUP. DEC. ADMISIBLE (ha)	SUP. COMPROM. (ha)	SUP. AJUSTADA COMPR.(1) (ha)	SUP. CONY. SIGPAC (ha)	SUP. CERTIE (ha)	SUP. CAMPO (ha)	SUP. CAMPO DETER. CULT. DECLARADO (ha)	SUP. DEC. REDUCIDA (ha)	SUP. RESUELTA (ha)
1700000005480891	21-007-001-00121-001	117129	CASTAÑOS-TEMPRANA	S 432	21,00	1,03	1,03	1,03		1,03			1,03	1,03
1700000005480900	21-007-001-00123-001	117129	CASTAÑOS-TEMPRANA	S 432	10,50	6,73	6,73	6,73		6,73			6,73	6,73
1700000005480905	21-048-001-08000-002	117129	CASTAÑOS-TEMPRANA	S 432	28,60	0,78	0,78	0,78		0,78			0,78	0,78

(1) Superficie declarada admisible ajustada con la superficie comprometida.
(2) Factor de penalización valorando el alcance para el tipo de compromiso.

Puede verificar la integridad de una copia de este documento mediante la lectura del código QR adjunto o mediante el acceso a la dirección <https://ws050.juntadeandalucia.es/verificarFirma> indicando el código de VERIFICACIÓN

FIRMADO POR

RAQUEL MARIA ESPIN CRESPO

18/12/2024

VERIFICACIÓN

Pk2jmBDMDBSWPSC42MTUWFP24ALUB4

PÁG. 665/2078



**APELLIDOS Y NOMBRE / RAZÓN SOCIAL**

GARCIA HERNANDEZ JUAN ALFONSO

NIF

***0405*

EXPEDIENTE

1236898

ANUALIDAD DE PAGO

1ª

IMPORTES POR ANUALIDAD

	2023	2024	2025	2026	2027
IMPORTE MÁXIMO SUBVENCIONABLE	885,00 €	885,00 €	885,00 €	885,00 €	885,00 €
IMPORTE MEDIO DE TRANSFERENCIA (€/ha)	247,90 €	247,90 €	247,90 €	247,90 €	247,90 €

RESUMEN DE UNIDADES

Cód	GRUPO DE PAGO	Sup. Dec. Admisible (ha)	Sup. Comprometida (ha)	Sup. ajustada compromiso (1) (ha)	% sobredec.	Sup. Resuelta (ha)	Importe Declarado	Importe Topado	Importe Resuelto	Importe tras sobredec.
429	OLIVAR	3,57		3,57	0,00	3,57	885,00	885,00	885,00	885,00
TOTAL		3,57	3,57	3,57		3,57	885,00	885,00	885,00	885,00

APLICACIÓN DE REDUCCIONES Y PENALIZACIONES

GRUPO DE PAGO	Importe Calculado	Importe prereduc.	Criterios de subvencionabilidad y compromisos	Presentación tardía	Omisión declaración	Condicionalidad	IMPORTE (Euros) RESUELTO
OLIVAR	885,00	885,00	0,00	0,00	3,00	0,00	858,45
TOTAL	885,00	885,00					858,45

RESUMEN DE PAGOS**IMPORTE (Euros)**

	RESUELTO	FEADER	MAPA	CAPADR
OLIVAR - Pago realizado	858,45 €	729,68 €	84,21 €	44,56 €

RECINTOS RESUELTOS

REF.	REFERENCIA SIGPAC	CULTIVO	DESCRIPCIÓN CULTIVO	S/R G.PAGO	PEND. MEDIA (%)	SUP. DEC. ADMISIBLE (ha)	SUP. COMPROM. (ha)	SUP. AJUSTADA COMPR.(1) (ha)	SUP. CONY. SIGPAC (ha)	SUP. CERTIE (ha)	SUP. CAMPO (ha)	SUP. CAMPO DETER. CULT. DECLARADO (ha)	SUP. DEC. REDUCIDA (ha)	SUP. RESUELTA (ha)
1700000004999766	21-031-002-00230-006	101007	OLIVAR-MANZANILLA	S 429	6,20	3,36	3,36	3,36		3,36			3,36	3,36
1700000004999767	21-031-002-00230-005	101007	OLIVAR-MANZANILLA	S 429	5,40	0,12	0,12	0,12		0,12			0,12	0,12
1700000004999768	21-031-002-00230-007	101007	OLIVAR-MANZANILLA	S 429	7,10	0,09	0,09	0,09		0,09			0,09	0,09

INCIDENCIAS**INCIDENCIA DESCRIPCIÓN**

256 Solicitud con recintos no declarados en campaña actual con una reducción por omisión de superficie superior al 3%
CÓDIGO PARA EL PORCENTAJE DE REDUCCIÓN POR OMISIÓN QUE CORRESPONDE A LA SOLICITUD:3

(1) Superficie declarada admisible ajustada con la superficie comprometida.
(2) Factor de penalización valorando el alcance para el tipo de compromiso.

Puede verificar la integridad de una copia de este documento mediante la lectura del código QR adjunto o mediante el acceso a la dirección <https://ws050.juntadeandalucia.es/verificarFirma> indicando el código de VERIFICACIÓN

FIRMADO POR

RAQUEL MARIA ESPIN CRESPO

18/12/2024

VERIFICACIÓN

Pk2jmBDMDBSWPSC42MTUWFP24ALUB4

PÁG. 666/2078



**APELLIDOS Y NOMBRE / RAZÓN SOCIAL**

GARCIA MORENO ROSARIO

NIF

***0653*

EXPEDIENTE

1001033

ANUALIDAD DE PAGO

1ª

IMPORTE POR ANUALIDAD

	2023	2024	2025	2026	2027
IMPORTE MÁXIMO SUBVENCIONABLE	1.223,40 €	1.223,40 €	1.223,40 €	1.223,40 €	1.223,40 €
IMPORTE MEDIO DE TRANSFERENCIA (€/ha)	289,91 €	289,91 €	289,91 €	289,91 €	289,91 €

RESUMEN DE UNIDADES

Cód	GRUPO DE PAGO	Sup. Dec. Admisible (ha)	Sup. Comprometida (ha)	Sup. ajustada compromiso (1) (ha)	% sobredec.	Sup. Resuelta (ha)	Importe Declarado	Importe Topado	Importe Resuelto	Importe tras sobredec.
432	FRUTALES SECANO	1,89		1,89	0,00	1,89	408,69	408,69	408,69	408,69
433	FRUTALES REGADÍO	2,33		2,33	0,00	2,33	814,71	814,71	814,71	814,71
TOTAL		4,22	4,22	4,22		4,22	1.223,40	1.223,40	1.223,40	1.223,40

APLICACIÓN DE REDUCCIONES Y PENALIZACIONES

GRUPO DE PAGO	Importe Calculado	Importe prereduc.	Criterios de subvencionabilidad y compromisos	Presentación tardía	Omisión declaración	Condicionalidad	IMPORTE (Euros) RESUELTO
FRUTALES REGADÍO	814,71	814,71	0,00	0,00	0,00	0,00	814,71
FRUTALES SECANO	408,69	408,69	0,00	0,00	0,00	0,00	408,69
TOTAL	1.223,40	1.223,40					1.223,40

RESUMEN DE PAGOS

	RESUELTO	FEADER	MAPA	CAPADR
FRUTALES REGADÍO - Pago realizado	814,71 €	692,50 €	79,92 €	42,29 €
FRUTALES SECANO - Pago realizado	408,69 €	347,39 €	40,09 €	21,21 €
TOTAL	1.223,40 €	1.039,89 €	120,01 €	63,50 €

RECINTOS RESUELTOS

REE	REFERENCIA SIGPAC	CULTIVO DESCRIPCIÓN CULTIVO	S/R G.PAGO	PEND. MEDIA (%)	SUP. DEC. ADMISIBLE (ha)	SUP. COMPROM. (ha)	SUP. AJUSTADA COMPROM. (1) (ha)	SUP. CONV. SIGPAC (ha)	SUP. CERTIF. (ha)	SUP. CAMPO (ha)	SUP. CAMPO DETER. CULT. DECLARADO (ha)	SUP. DEC. REDUCIDA (ha)	SUP. RESUELTA (ha)
1700000002229491	21-033-015-00028-002	117057 CASTAÑOS-LONGAL	S	432	22,70	1,89	1,89	1,89	1,89			1,89	1,89
1700000002229490	21-033-011-00066-001	117057 CASTAÑOS-LONGAL	R	433	24,50	2,33	2,33	2,33	2,33			2,33	2,33

(1) Superficie declarada admisible ajustada con la superficie comprometida.
(2) Factor de penalización valorando el alcance para el tipo de compromiso.

Puede verificar la integridad de una copia de este documento mediante la lectura del código QR adjunto o mediante el acceso a la dirección <https://ws050.juntadeandalucia.es/verificarFirma> indicando el código de VERIFICACIÓN

FIRMADO POR

RAQUEL MARIA ESPIN CRESPO

18/12/2024

VERIFICACIÓN

Pk2jmBDMDBSWPSC42MTUWFP24ALUB4

PÁG. 667/2078





APELLIDOS Y NOMBRE / RAZÓN SOCIAL **NIF** **EXPEDIENTE** **ANUALIDAD DE PAGO**
 GARCIA ORTA DOMINGUEZ MARIA VICTORIA ***9889* 1032622 1ª

IMPORTE POR ANUALIDAD

	2023	2024	2025	2026	2027
IMPORTE MÁXIMO SUBVENCIONABLE	8.331,66 €	8.331,66 €	8.331,66 €	8.331,66 €	8.331,66 €
IMPORTE MEDIO DE TRANSFERENCIA (€/ha)	111,37 €	111,37 €	111,37 €	111,37 €	111,37 €

RESUMEN DE UNIDADES

Cód	GRUPO DE PAGO	Sup. Dec. Admisible (ha)	Sup. Comprometida (ha)	Sup. ajustada compromiso (1) (ha)	% sobredecc.	Sup. Resuelta (ha)	Importe Declarado	Importe Topado	Importe Resuelto	Importe tras sobredecc.
426	HERBÁCEOS	44,86		44,86	0,00	44,86	6.781,49	6.781,49	6.781,49	6.781,49
428	PASTOS ASOCIADOS A GANADERÍA ECOLÓGICA	29,95		29,95	0,00	29,95	2.460,39	1.550,17	1.550,17	1.550,17
TOTAL		74,81	74,81	74,81		74,81	9.241,88	8.331,66	8.331,66	8.331,66

APLICACIÓN DE REDUCCIONES Y PENALIZACIONES

GRUPO DE PAGO	Importe Calculado	Importe prereduc.	Criterios de subvencionabilidad y compromisos	Presentación tardía	Omisión declaración	Condicionabilidad	IMPORTE (Euros) RESUELTO
HERBÁCEOS	6.781,49	6.781,49	0,00	0,00	0,00	0,00	6.781,49
PASTOS ASOCIADOS A GANADERÍA	1.550,17	1.550,17	0,00	0,00	0,00	0,00	1.550,17
TOTAL	8.331,66	8.331,66					8.331,66

RESUMEN DE PAGOS

	RESUELTO	FEADER	MAPA	CAPADR
HERBÁCEOS - Pago realizado	6.781,49 €	5.764,27 €	665,26 €	351,96 €
PASTOS ASOCIADOS A GANADERÍA ECOLÓGICA - Pago realizado	1.550,17 €	1.317,64 €	152,07 €	80,46 €
TOTAL	8.331,66 €	7.081,91 €	817,33 €	432,42 €

RECINTOS RESUELTOS

REF.	REFERENCIA SIGPAC	CULTIVO	DESCRIPCIÓN CULTIVO	S/R	G.PAGO	PEND. MEDIA (%)	SUP. DEC. ADMISIBLE (ha)	SUP. COMPROM. (ha)	SUP. AJUSTADA COMPROM. (1) (ha)	SUP. CONV. SIGPAC (ha)	SUP. CERTIF. (ha)	SUP. CAMPO (ha)	SUP. CAMPO DETER. CULT. (ha)	SUP. DEC. REDUCIDA (ha)	SUP. RESUELTA (ha)
-1601548	21-035-031-00039-001	13000	TRITICALE-SIN VARIEDAD	S	426	10,30	21,63	21,63	21,63		21,68			21,63	21,63
-1601547	21-035-031-00039-001	13000	TRITICALE-SIN VARIEDAD	S	426	10,30	2,37	2,37	2,37		2,37			2,37	2,37
-1601543	21-035-031-00039-001	52006	VEZA-ADONIS	S	426	10,30	3,23	3,23	3,23		3,24			3,23	3,23
-701778	21-035-031-00039-018	13000	TRITICALE-SIN VARIEDAD	S	426	15,00	0,18	0,18	0,18		0,23			0,18	0,18
-31603	21-035-031-00039-019	13000	TRITICALE-SIN VARIEDAD	S	426	17,20	1,51	1,51	1,51		3,44			1,51	1,51
-31601	21-035-031-00039-018	13000	TRITICALE-SIN VARIEDAD	S	426	15,00	13,41	13,41	13,41		17,09			13,41	13,41
5132984	21-035-031-00039-002	52006	VEZA-ADONIS	S	426	7,40	2,53	2,53	2,53		2,53			2,53	2,53
-31604	21-035-031-00039-019	63000	PASTOS DE MENOS DE 5 AÑOS-SIN VARIEDAD	S	428	17,20	1,93	1,93	1,93		1,93			1,93	1,93
-31602	21-035-031-00039-018	63000	PASTOS DE MENOS DE 5 AÑOS-SIN VARIEDAD	S	428	15,00	3,73	3,73	3,73		3,75			3,73	3,73
1700000004831578	21-035-031-00039-001	63000	PASTOS DE MENOS DE 5 AÑOS-SIN VARIEDAD	S	428	10,30	0,06	0,06	0,06		0,06			0,06	0,06
1700000004831582	21-035-031-00039-012	62000	PASTOS PERMANENTES DE 5 O MAS AÑOS-SIN VARIEDAD	S	428	27,30	22,05	22,05	22,05		48,99			22,05	22,05
1700000004831584	21-035-031-00039-003	62000	PASTOS PERMANENTES DE 5 O MAS AÑOS-SIN VARIEDAD	S	428	16,20	2,18	2,18	2,18		2,91			2,18	2,18

INCIDENCIAS**INCIDENCIA DESCRIPCIÓN**

- 100402 Recinto solicitado no forma parte de ningún organismo de control autorizado para la producción ecológica en Andalucía o fecha de inscripción posterior al plazo establecido (Anexo I. Criterios de Subvencionabilidad. Orden 28 de marzo de 2023).
 Ref:-1482265 Recinto:21-035-031-00009-00008 Cultivo:62000 PASTOS PERMANENTES DE 5 O MAS AÑOS-SIN VARIEDAD Secano
- 100424 Solicita recinto que no está comprometido para la operación.
 Ref:-1482265 Recinto:21-035-031-00009-00008 Cultivo:62000 PASTOS PERMANENTES DE 5 O MAS AÑOS-SIN VARIEDAD Secano

(1) Superficie declarada admisible ajustada con la superficie comprometida.
 (2) Factor de penalización valorando el alcance para el tipo de compromiso.

Puede verificar la integridad de una copia de este documento mediante la lectura del código QR adjunto o mediante el acceso a la dirección <https://ws050.juntadeandalucia.es/verificarFirma> indicando el código de VERIFICACIÓN

FIRMADO POR

RAQUEL MARIA ESPIN CRESPO

18/12/2024

VERIFICACIÓN

Pk2jmBDMDBSWPSC42MTUWFP24ALUB4

PÁG. 668/2078



**Datos considerados para el Cálculo de la Carga Ganadera mínima y máxima del expediente**

Explotación	Especie	Inscrito en Sipea y Admisible	Ugm Calculada para CG Mínima	Ugm Calculada para CG Máxima
ES210350000204	OVINA	SI	5,69	5,69
			5,69	5,69

Superficie determinada para Cálculo Carga Ganadera Mínima: 29,95 ha

Superficie determinada para Cálculo Carga Ganadera Máxima: 30,25 ha

Carga Ganadera Mínima Expediente: 0,19 ugm/ha

Carga Ganadera Máxima Expediente: 0,19 ugm/ha

Los importes del Grupo de Pago de pastos de este expediente han sido ajustados por no llegar a la carga ganadera mínima de 0,3

Recintos Determinados para el Cálculo de Garga Ganadera Mínima

REF.	REFERENCIA SIGPAC	CULTIVO	DESCRIPCIÓN CULTIVO	S/R	SUP. RESUELTA (ha)
-31604	21-035-031-00039-00019	63000	PASTOS DE MENOS DE 5 AÑOS-SIN VARIEDAD	S	1,93
-31602	21-035-031-00039-00018	63000	PASTOS DE MENOS DE 5 AÑOS-SIN VARIEDAD	S	3,73
1700000004831578	21-035-031-00039-00001	63000	PASTOS DE MENOS DE 5 AÑOS-SIN VARIEDAD	S	0,06
1700000004831582	21-035-031-00039-00012	62000	PASTOS PERMANENTES DE 5 O MAS AÑOS-SIN VARIEDAD	S	22,05
1700000004831584	21-035-031-00039-00003	62000	PASTOS PERMANENTES DE 5 O MAS AÑOS-SIN VARIEDAD	S	2,18

Recintos Determinados para el Cálculo de Garga Ganadera Máxima

REF.	REFERENCIA SIGPAC	CULTIVO	DESCRIPCIÓN CULTIVO	S/R	SUP. RESUELTA (ha)
-1482265	21-035-031-00009-00008	62000	PASTOS PERMANENTES DE 5 O MAS AÑOS-SIN VARIEDAD	S	0,30
-31604	21-035-031-00039-00019	63000	PASTOS DE MENOS DE 5 AÑOS-SIN VARIEDAD	S	1,93
-31602	21-035-031-00039-00018	63000	PASTOS DE MENOS DE 5 AÑOS-SIN VARIEDAD	S	3,73
1700000004831578	21-035-031-00039-00001	63000	PASTOS DE MENOS DE 5 AÑOS-SIN VARIEDAD	S	0,06
1700000004831582	21-035-031-00039-00012	62000	PASTOS PERMANENTES DE 5 O MAS AÑOS-SIN VARIEDAD	S	22,05
1700000004831584	21-035-031-00039-00003	62000	PASTOS PERMANENTES DE 5 O MAS AÑOS-SIN VARIEDAD	S	2,18

(1) Superficie declarada admisible ajustada con la superficie comprometida.
(2) Factor de penalización valorando el alcance para el tipo de compromiso.Puede verificar la integridad de una copia de este documento mediante la lectura del código QR adjunto o mediante el acceso a la dirección <https://ws050.juntadeandalucia.es/verificarFirma> indicando el código de VERIFICACIÓN

FIRMADO POR

RAQUEL MARIA ESPIN CRESPO

18/12/2024

VERIFICACIÓN

Pk2jmBDMDBSWPSC42MTUWFP24ALUB4

PÁG. 669/2078



**APELLIDOS Y NOMBRE / RAZÓN SOCIAL**

GARCIA PULIDO SALVADOR

NIF

***8611*

EXPEDIENTE

1098316

ANUALIDAD DE PAGO

1ª

IMPORTE POR ANUALIDAD

	2023	2024	2025	2026	2027
IMPORTE MÁXIMO SUBVENCIONABLE	7.956,05 €	7.956,05 €	7.956,05 €	7.956,05 €	7.956,05 €
IMPORTE MEDIO DE TRANSFERENCIA (€/ha)	96,74 €	96,74 €	96,74 €	96,74 €	96,74 €

RESUMEN DE UNIDADES

Cód	GRUPO DE PAGO	Sup. Dec. Admisible (ha)	Sup. Comprometida (ha)	Sup. ajustada compromiso (1) (ha)	% sobredec.	Sup. Resuelta (ha)	Importe Declarado	Importe Topado	Importe Resuelto	Importe tras sobredec.
428	PASTOS ASOCIADOS A GANADERÍA ECOLÓGICA	512,19		75,00	0,00	75,00	6.161,25	6.161,25	6.161,25	6.161,25
429	OLIVAR	7,24		7,24	0,00	7,24	1.794,80	1.794,80	1.794,80	1.794,80
TOTAL		519,43	82,24	82,24		82,24	7.956,05	7.956,05	7.956,05	7.956,05

APLICACIÓN DE REDUCCIONES Y PENALIZACIONES

GRUPO DE PAGO	Importe Calculado	Importe prereduc.	Criterios de subvencionabilidad y compromisos	Presentación tardía	Omisión declaración	Condicionalidad	IMPORTE (Euros) RESUELTO
OLIVAR	1.794,80	1.794,80	0,00	0,00	0,00	0,00	1.794,80
PASTOS ASOCIADOS A GANADERÍA	6.161,25	6.161,25	0,00	0,00	0,00	0,00	6.161,25
TOTAL	7.956,05	7.956,05					7.956,05

RESUMEN DE PAGOS

	RESUELTO	FEADER	MAPA	CAPADR
OLIVAR - Pago realizado	1.794,80 €	1.525,58 €	176,07 €	93,15 €
PASTOS ASOCIADOS A GANADERÍA ECOLÓGICA - Pago realizado	6.161,25 €	5.237,06 €	604,42 €	319,77 €
TOTAL	7.956,05 €	6.762,64 €	780,49 €	412,92 €

(1) Superficie declarada admisible ajustada con la superficie comprometida.
(2) Factor de penalización valorando el alcance para el tipo de compromiso.

Puede verificar la integridad de una copia de este documento mediante la lectura del código QR adjunto o mediante el acceso a la dirección <https://ws050.juntadeandalucia.es/verificarFirma> indicando el código de VERIFICACIÓN

FIRMADO POR

RAQUEL MARIA ESPIN CRESPO

18/12/2024

VERIFICACIÓN

Pk2jmBDMDBSWPSC42MTUWFP24ALUB4

PÁG. 670/2078



**RECINTOS RESUELTOS**

REF.	REFERENCIA SIGPAC	CULTIVO	DESCRIPCIÓN CULTIVO	S/R	G.PAGO	PEND. MEDIA (%)	SUP. ADMISIBLE (ha)	SUP. COMPROM. (ha)	SUP. AJUSTADA (ha)	SUP. CONY. SIGPAC (ha)	SUP. CERTIF. (ha)	SUP. CAMPO (ha)	SUP. CAMPO DEJER CULT. DECLARADO (ha)	SUP. DEC. REDUCIDA (ha)	SUP. RESUELTA (ha)
-12696	21-028-009-00004-026	62000	PASTOS PERMANENTES DE 5 O MAS AÑOS-SIN VARIEDAD	S	428	15,90	7,97	7,97	7,97		7,97			7,97	7,97
-12692	21-008-010-00077-014	62000	PASTOS PERMANENTES DE 5 O MAS AÑOS-SIN VARIEDAD	S	428	12,10	0,64	0,64	0,64		0,64			0,64	0,64
-12690	21-008-010-00077-012	62000	PASTOS PERMANENTES DE 5 O MAS AÑOS-SIN VARIEDAD	S	428	13,10	1,50	1,50	1,50		1,50			1,50	1,50
-12689	21-008-010-00077-011	62000	PASTOS PERMANENTES DE 5 O MAS AÑOS-SIN VARIEDAD	S	428	27,50	9,61	9,61	9,61		9,61			9,61	9,61
-12688	21-008-010-00077-010	62000	PASTOS PERMANENTES DE 5 O MAS AÑOS-SIN VARIEDAD	S	428	6,60	4,65	4,65	4,65		4,65			4,65	4,65
-12687	21-008-010-00077-008	62000	PASTOS PERMANENTES DE 5 O MAS AÑOS-SIN VARIEDAD	S	428	20,00	17,64	17,64	17,64		17,64			17,64	17,64
-12686	21-008-010-00077-007	62000	PASTOS PERMANENTES DE 5 O MAS AÑOS-SIN VARIEDAD	S	428	23,10	19,17	19,17	19,17		19,17			19,17	19,17
5232868	21-008-009-00498-003	62000	PASTOS PERMANENTES DE 5 O MAS AÑOS-SIN VARIEDAD	S	428	21,80	38,10	38,10	38,10		38,10			38,10	38,10
170000005357807	21-028-008-00008-044	62000	PASTOS PERMANENTES DE 5 O MAS AÑOS-SIN VARIEDAD	S	428	22,70	0,36	0,36	0,36		0,36			0,36	0,36
170000005357813	21-008-010-00077-003	62000	PASTOS PERMANENTES DE 5 O MAS AÑOS-SIN VARIEDAD	S	428	24,20	42,20	42,20	42,20		42,20			42,20	42,20
170000005357815	21-008-010-00415-001	62000	PASTOS PERMANENTES DE 5 O MAS AÑOS-SIN VARIEDAD	S	428	26,20	3,11	3,11	3,11		3,11			3,11	3,11
170000005357818	21-008-010-00415-002	62000	PASTOS PERMANENTES DE 5 O MAS AÑOS-SIN VARIEDAD	S	428	19,60	0,91	0,91	0,91		0,91			0,91	0,91
170000005357824	21-028-008-00008-016	62000	PASTOS PERMANENTES DE 5 O MAS AÑOS-SIN VARIEDAD	S	428	12,10	0,55	0,55	0,55		0,55			0,55	0,55
170000005357825	21-028-008-00014-045	62000	PASTOS PERMANENTES DE 5 O MAS AÑOS-SIN VARIEDAD	S	428	19,00	0,12	0,12	0,12		0,12			0,12	0,12
170000005357827	21-028-008-00010-031	62000	PASTOS PERMANENTES DE 5 O MAS AÑOS-SIN VARIEDAD	S	428	34,80	0,99	0,99	0,99		1,17			0,99	0,99
170000005357828	21-028-008-00015-001	62000	PASTOS PERMANENTES DE 5 O MAS AÑOS-SIN VARIEDAD	S	428	16,00	1,19	1,19	1,19		1,19			1,19	1,19
170000005357830	21-028-008-00014-039	62000	PASTOS PERMANENTES DE 5 O MAS AÑOS-SIN VARIEDAD	S	428	32,30	56,20	56,20	56,20		56,20			56,20	56,20
170000005357831	21-028-009-00004-001	62000	PASTOS PERMANENTES DE 5 O MAS AÑOS-SIN VARIEDAD	S	428	29,40	49,50	49,50	49,50		49,52			49,50	49,50
170000005357832	21-028-008-00014-038	62000	PASTOS PERMANENTES DE 5 O MAS AÑOS-SIN VARIEDAD	S	428	43,50	27,73	24,47	24,47		32,62			24,47	24,47
170000005357833	21-028-008-00014-018	62000	PASTOS PERMANENTES DE 5 O MAS AÑOS-SIN VARIEDAD	S	428	23,80	0,14	0,14	0,14		0,19			0,14	0,14
170000005357835	21-028-008-00013-009	62000	PASTOS PERMANENTES DE 5 O MAS AÑOS-SIN VARIEDAD	S	428	19,50	4,78	4,78	4,78		8,68			4,78	4,78
170000005357837	21-028-008-00013-003	62000	PASTOS PERMANENTES DE 5 O MAS AÑOS-SIN VARIEDAD	S	428	21,90	0,02	0,02	0,02		0,03			0,02	0,02
170000005357838	21-028-008-00008-031	62000	PASTOS PERMANENTES DE 5 O MAS AÑOS-SIN VARIEDAD	S	428	31,30	35,49	35,49	35,49		35,49			35,49	35,49
170000005357839	21-028-008-00008-033	62000	PASTOS PERMANENTES DE 5 O MAS AÑOS-SIN VARIEDAD	S	428	25,40	6,88	6,88	6,88		6,88			6,88	6,88
170000005357840	21-028-008-00008-035	62000	PASTOS PERMANENTES DE 5 O MAS AÑOS-SIN VARIEDAD	S	428	34,80	4,31	4,31	4,31		4,31			4,31	4,31
170000005357841	21-028-008-00013-001	62000	PASTOS PERMANENTES DE 5 O MAS AÑOS-SIN VARIEDAD	S	428	24,10	12,68	12,68	12,68		12,68			12,68	12,68
170000005357844	21-028-008-00012-007	62000	PASTOS PERMANENTES DE 5 O MAS AÑOS-SIN VARIEDAD	S	428	8,90	0,40	0,40	0,40		0,40			0,40	0,40
170000005357845	21-028-008-00008-030	62000	PASTOS PERMANENTES DE 5 O MAS AÑOS-SIN VARIEDAD	S	428	32,90	26,52	26,52	26,52		26,52			26,52	26,52
170000005357846	21-028-008-00008-015	62000	PASTOS PERMANENTES DE 5 O MAS AÑOS-SIN VARIEDAD	S	428	31,50	19,83	19,83	19,83		19,83			19,83	19,83
170000005357849	21-028-009-00004-001	62000	PASTOS PERMANENTES DE 5 O MAS AÑOS-SIN VARIEDAD	S	428	29,40	38,33	38,33	38,33		38,35			38,33	38,33
170000005357851	21-008-010-00415-006	62000	PASTOS PERMANENTES DE 5 O MAS AÑOS-SIN VARIEDAD	S	428	18,00	0,36	0,36	0,36		0,36			0,36	0,36
170000005357853	21-008-010-00415-004	62000	PASTOS PERMANENTES DE 5 O MAS AÑOS-SIN VARIEDAD	S	428	34,10	0,93	0,93	0,93		0,93			0,93	0,93
170000005357855	21-028-008-00010-001	62000	PASTOS PERMANENTES DE 5 O MAS AÑOS-SIN VARIEDAD	S	428	25,30	41,01	41,01	41,01		41,02			41,01	41,01
170000005357856	21-028-009-00004-017	62000	PASTOS PERMANENTES DE 5 O MAS AÑOS-SIN VARIEDAD	S	428	43,60	38,37	38,35	38,35		38,38			38,35	38,35
5317950	21-008-010-00082-001	101007	OLIVAR-MANZANILLA	S	429	41,70	2,12	2,12	2,12		2,12			2,12	2,12
5317951	21-008-010-00106-002	101007	OLIVAR-MANZANILLA	S	429	32,00	4,92	4,92	4,92		4,92			4,92	4,92
5317952	21-008-010-00106-003	101007	OLIVAR-MANZANILLA	S	429	26,00	0,20	0,20	0,20		0,20			0,20	0,20

INCIDENCIAS**INCIDENCIA DESCRIPCIÓN**

- 224 La superficie de cruce total de productos de la agrupación Pastos permanentes sobre un mismo recinto en una misma solicitud, no puede superar la superficie total admisible de pastos.
Ref:170000005357832 Recinto:21-028-008-00014-00038 Cultivo:62000 PASTOS PERMANENTES DE 5 O MAS AÑOS-SIN VARIEDAD Secano Superficie admisible de pastos del recinto según SIGPAC.:2447 Suma de superficies de cruce netas declaradas para este recinto por el solicitante.:2773 Exceso de superficie (Hectáreas):3,26
- 4272 Verifica que las líneas de declaración de las Solicitudes Únicas no tienen solapes con la capa de Retroactividad Gráfica (ambas de la misma campaña) a nivel de expediente/línea de declaración gráfica de la solicitud.
Ref:5472835 Recinto:21-008-010-00077-00013 Cultivo: - Agregado de la referencia del recinto.:0 Zona de la referencia del recinto.:0 Superficie solapada.:0,11 Id. Incid.:101074513
Ref:170000005357856 Recinto:21-028-009-00004-00017 Cultivo: - Agregado de la referencia del recinto.:0 Zona de la referencia del recinto.:0 Superficie solapada.:0,02 Id. Incid.:101074514
- 100402 Recinto solicitado no forma parte de ningún organismo de control autorizado para la producción ecológica en Andalucía o fecha de inscripción posterior al plazo establecido (Anexo I. Criterios de Subvencionabilidad. Orden 28 de marzo de 2023).
Ref:5472835 Recinto:21-008-010-00077-00013 Cultivo:62000 PASTOS PERMANENTES DE 5 O MAS AÑOS-SIN VARIEDAD Secano
- 100407 Explotación solicitada no forma parte de ningún organismo de control autorizado para la producción ecológica en Andalucía o fecha de inscripción posterior al plazo establecido (Anexo I. Criterios de Subvencionabilidad. Orden 28 de marzo de 2023).
Explotación:ES210080000664 Especie:PORCINO

(1) Superficie declarada admisible ajustada con la superficie comprometida.
(2) Factor de penalización valorando el alcance para el tipo de compromiso.

Puede verificar la integridad de una copia de este documento mediante la lectura del código QR adjunto o mediante el acceso a la dirección <https://ws050.juntadeandalucia.es/verificarFirma> indicando el código de VERIFICACIÓN

FIRMADO POR

RAQUEL MARIA ESPIN CRESPO

18/12/2024

VERIFICACIÓN

Pk2jmBDMDBSWPSC42MTUWFP24ALUB4

PÁG. 671/2078



**INCIDENCIAS****INCIDENCIA DESCRIPCIÓN**

Explotación:ES21028000014 Especie:PORCINO
 100424 Solicita recinto que no está comprometido para la operación.
 Ref:5472835 Recinto:21-008-010-00077-00013 Cultivo:62000 PASTOS PERMANENTES DE 5 O MAS AÑOS-SIN VARIEDAD Secano

Datos considerados para el Cálculo de la Carga Ganadera mínima y máxima del expediente

Explotación	Especie	Inscrito en Sipea y Admisible	Ugm Calculada para CG Mínima	Ugm Calculada para CG Máxima
ES210080000664	BOVINA	SI	75,49	75,49
ES210080000664	PORCINO	NO	0,00	6,55
ES210280000014	BOVINA	SI	122,16	122,16
ES210280000014	PORCINO	NO	0,00	58,44
			197,65	262,64

Superficie determinada para Cálculo Carga Ganadera Mínima: 732,17 ha

Superficie determinada para Cálculo Carga Ganadera Máxima: 732,17 ha

Carga Ganadera Mínima Expediente: 0,27 ugm/ha

Carga Ganadera Máxima Expediente: 0,36 ugm/ha

Los importes del Grupo de Pago de pastos de este expediente han sido ajustados por no llegar a la carga ganadera mínima de 0,3

Recintos Determinados para el Cálculo de Garga Ganadera Mínima

REF.	REFERENCIA SIGPAC	CULTIVO	DESCRIPCIÓN CULTIVO	S/R	SUP. RESUELTA (ha)
-927709	21-008-009-00499-00016	62000	PASTOS PERMANENTES DE 5 O MAS AÑOS-SIN VARIEDAD	S	51,83
-12696	21-028-009-00004-00026	62000	PASTOS PERMANENTES DE 5 O MAS AÑOS-SIN VARIEDAD	S	7,97
-12694	21-028-008-00004-00021	62000	PASTOS PERMANENTES DE 5 O MAS AÑOS-SIN VARIEDAD	S	0,45
-12693	21-028-008-00002-00021	62000	PASTOS PERMANENTES DE 5 O MAS AÑOS-SIN VARIEDAD	S	0,11
-12692	21-008-010-00077-00014	62000	PASTOS PERMANENTES DE 5 O MAS AÑOS-SIN VARIEDAD	S	0,64
-12690	21-008-010-00077-00012	62000	PASTOS PERMANENTES DE 5 O MAS AÑOS-SIN VARIEDAD	S	1,50
-12689	21-008-010-00077-00011	62000	PASTOS PERMANENTES DE 5 O MAS AÑOS-SIN VARIEDAD	S	9,61
-12688	21-008-010-00077-00010	62000	PASTOS PERMANENTES DE 5 O MAS AÑOS-SIN VARIEDAD	S	4,65
-12687	21-008-010-00077-00008	62000	PASTOS PERMANENTES DE 5 O MAS AÑOS-SIN VARIEDAD	S	17,64
-12686	21-008-010-00077-00007	62000	PASTOS PERMANENTES DE 5 O MAS AÑOS-SIN VARIEDAD	S	19,17
4614261	21-028-009-00003-00009	62000	PASTOS PERMANENTES DE 5 O MAS AÑOS-SIN VARIEDAD	S	0,12
4791908	21-028-009-00003-00009	62000	PASTOS PERMANENTES DE 5 O MAS AÑOS-SIN VARIEDAD	S	0,28
5232856	21-008-006-00061-00006	62000	PASTOS PERMANENTES DE 5 O MAS AÑOS-SIN VARIEDAD	S	25,57
5232858	21-008-006-00061-00008	62000	PASTOS PERMANENTES DE 5 O MAS AÑOS-SIN VARIEDAD	S	0,40
5232859	21-008-006-00061-00007	62000	PASTOS PERMANENTES DE 5 O MAS AÑOS-SIN VARIEDAD	S	0,55
5232868	21-008-009-00498-00003	62000	PASTOS PERMANENTES DE 5 O MAS AÑOS-SIN VARIEDAD	S	38,10
5499200	21-028-008-00014-00009	62000	PASTOS PERMANENTES DE 5 O MAS AÑOS-SIN VARIEDAD	S	0,10
5499205	21-028-008-00014-00016	62000	PASTOS PERMANENTES DE 5 O MAS AÑOS-SIN VARIEDAD	S	0,05
1700000005357806	21-028-008-00001-00033	62000	PASTOS PERMANENTES DE 5 O MAS AÑOS-SIN VARIEDAD	S	4,96
1700000005357807	21-028-008-00008-00044	62000	PASTOS PERMANENTES DE 5 O MAS AÑOS-SIN VARIEDAD	S	0,36
1700000005357808	21-028-008-00001-00032	62000	PASTOS PERMANENTES DE 5 O MAS AÑOS-SIN VARIEDAD	S	2,42
1700000005357813	21-008-010-00077-00003	62000	PASTOS PERMANENTES DE 5 O MAS AÑOS-SIN VARIEDAD	S	42,20
1700000005357815	21-008-010-00415-00001	62000	PASTOS PERMANENTES DE 5 O MAS AÑOS-SIN VARIEDAD	S	3,11

(1) Superficie declarada admisible ajustada con la superficie comprometida.
 (2) Factor de penalización valorando el alcance para el tipo de compromiso.

Puede verificar la integridad de una copia de este documento mediante la lectura del código QR adjunto o mediante el acceso a la dirección <https://ws050.juntadeandalucia.es/verificarFirma> indicando el código de VERIFICACIÓN

FIRMADO POR

RAQUEL MARIA ESPIN CRESPO

18/12/2024

VERIFICACIÓN

Pk2jmBDMDBSWPSC42MTUWFP24ALUB4

PÁG. 672/2078



**Datos considerados para el Cálculo de la Carga Ganadera mínima y máxima del expediente****Recintos Determinados para el Cálculo de Garga Ganadera Mínima**

REF.	REFERENCIA SIGPAC	CULTIVO	DESCRIPCIÓN CULTIVO	SUP.	
				S/R	RESUELTA (ha)
170000005357818	21-008-010-00415-00002	62000	PASTOS PERMANENTES DE 5 O MAS AÑOS-SIN VARIEDAD	S	0,91
170000005357821	21-028-008-00001-00027	62000	PASTOS PERMANENTES DE 5 O MAS AÑOS-SIN VARIEDAD	S	28,90
170000005357822	21-028-008-00002-00020	62000	PASTOS PERMANENTES DE 5 O MAS AÑOS-SIN VARIEDAD	S	0,41
170000005357823	21-028-008-00002-00007	62000	PASTOS PERMANENTES DE 5 O MAS AÑOS-SIN VARIEDAD	S	0,01
170000005357824	21-028-008-00008-00016	62000	PASTOS PERMANENTES DE 5 O MAS AÑOS-SIN VARIEDAD	S	0,55
170000005357825	21-028-008-00014-00045	62000	PASTOS PERMANENTES DE 5 O MAS AÑOS-SIN VARIEDAD	S	0,12
170000005357826	21-028-008-00001-00009	62000	PASTOS PERMANENTES DE 5 O MAS AÑOS-SIN VARIEDAD	S	0,10
170000005357827	21-028-008-00010-00031	62000	PASTOS PERMANENTES DE 5 O MAS AÑOS-SIN VARIEDAD	S	0,99
170000005357828	21-028-008-00015-00001	62000	PASTOS PERMANENTES DE 5 O MAS AÑOS-SIN VARIEDAD	S	1,19
170000005357830	21-028-008-00014-00039	62000	PASTOS PERMANENTES DE 5 O MAS AÑOS-SIN VARIEDAD	S	56,20
170000005357831	21-028-009-00004-00001	62000	PASTOS PERMANENTES DE 5 O MAS AÑOS-SIN VARIEDAD	S	49,50
170000005357832	21-028-008-00014-00038	62000	PASTOS PERMANENTES DE 5 O MAS AÑOS-SIN VARIEDAD	S	24,47
170000005357833	21-028-008-00014-00018	62000	PASTOS PERMANENTES DE 5 O MAS AÑOS-SIN VARIEDAD	S	0,14
170000005357834	21-028-008-00001-00005	62000	PASTOS PERMANENTES DE 5 O MAS AÑOS-SIN VARIEDAD	S	0,09
170000005357835	21-028-008-00013-00009	62000	PASTOS PERMANENTES DE 5 O MAS AÑOS-SIN VARIEDAD	S	4,78
170000005357837	21-028-008-00013-00003	62000	PASTOS PERMANENTES DE 5 O MAS AÑOS-SIN VARIEDAD	S	0,02
170000005357838	21-028-008-00008-00031	62000	PASTOS PERMANENTES DE 5 O MAS AÑOS-SIN VARIEDAD	S	35,49
170000005357839	21-028-008-00008-00033	62000	PASTOS PERMANENTES DE 5 O MAS AÑOS-SIN VARIEDAD	S	6,88
170000005357840	21-028-008-00008-00035	62000	PASTOS PERMANENTES DE 5 O MAS AÑOS-SIN VARIEDAD	S	4,31
170000005357841	21-028-008-00013-00001	62000	PASTOS PERMANENTES DE 5 O MAS AÑOS-SIN VARIEDAD	S	12,68
170000005357843	21-028-008-00002-00006	62000	PASTOS PERMANENTES DE 5 O MAS AÑOS-SIN VARIEDAD	S	0,14
170000005357844	21-028-008-00012-00007	62000	PASTOS PERMANENTES DE 5 O MAS AÑOS-SIN VARIEDAD	S	0,40
170000005357845	21-028-008-00008-00030	62000	PASTOS PERMANENTES DE 5 O MAS AÑOS-SIN VARIEDAD	S	26,52
170000005357846	21-028-008-00008-00015	62000	PASTOS PERMANENTES DE 5 O MAS AÑOS-SIN VARIEDAD	S	19,83
170000005357847	21-028-008-00001-00029	62000	PASTOS PERMANENTES DE 5 O MAS AÑOS-SIN VARIEDAD	S	2,72
170000005357848	21-028-008-00004-00016	62000	PASTOS PERMANENTES DE 5 O MAS AÑOS-SIN VARIEDAD	S	21,32
170000005357849	21-028-009-00004-00001	62000	PASTOS PERMANENTES DE 5 O MAS AÑOS-SIN VARIEDAD	S	38,33
170000005357850	21-028-008-00001-00001	62000	PASTOS PERMANENTES DE 5 O MAS AÑOS-SIN VARIEDAD	S	77,65
170000005357851	21-008-010-00415-00006	62000	PASTOS PERMANENTES DE 5 O MAS AÑOS-SIN VARIEDAD	S	0,36
170000005357852	21-028-008-00001-00030	62000	PASTOS PERMANENTES DE 5 O MAS AÑOS-SIN VARIEDAD	S	4,22
170000005357853	21-008-010-00415-00004	62000	PASTOS PERMANENTES DE 5 O MAS AÑOS-SIN VARIEDAD	S	0,93
170000005357854	21-028-008-00002-00019	62000	PASTOS PERMANENTES DE 5 O MAS AÑOS-SIN VARIEDAD	S	0,86
170000005357855	21-028-008-00010-00001	62000	PASTOS PERMANENTES DE 5 O MAS AÑOS-SIN VARIEDAD	S	41,01
170000005357856	21-028-009-00004-00017	62000	PASTOS PERMANENTES DE 5 O MAS AÑOS-SIN VARIEDAD	S	38,35

(1) Superficie declarada admisible ajustada con la superficie comprometida.
(2) Factor de penalización valorando el alcance para el tipo de compromiso.Puede verificar la integridad de una copia de este documento mediante la lectura del código QR adjunto o mediante el acceso a la dirección <https://ws050.juntadeandalucia.es/verificarFirma> indicando el código de VERIFICACIÓN

FIRMADO POR

RAQUEL MARIA ESPIN CRESPO

18/12/2024

VERIFICACIÓN

Pk2jmBDMDBSWPSC42MTUWFP24ALUB4

PÁG. 673/2078



**Datos considerados para el Cálculo de la Carga Ganadera mínima y máxima del expediente****Recintos Determinados para el Cálculo de Garga Ganadera Máxima**

REF.	REFERENCIA SIGPAC	CULTIVO	DESCRIPCIÓN CULTIVO	SUP.	
				S/R	RESUELTA (ha)
-927709	21-008-009-00499-00016	62000	PASTOS PERMANENTES DE 5 O MAS AÑOS-SIN VARIEDAD	S	51,83
-12696	21-028-009-00004-00026	62000	PASTOS PERMANENTES DE 5 O MAS AÑOS-SIN VARIEDAD	S	7,97
-12694	21-028-008-00004-00021	62000	PASTOS PERMANENTES DE 5 O MAS AÑOS-SIN VARIEDAD	S	0,45
-12693	21-028-008-00002-00021	62000	PASTOS PERMANENTES DE 5 O MAS AÑOS-SIN VARIEDAD	S	0,11
-12692	21-008-010-00077-00014	62000	PASTOS PERMANENTES DE 5 O MAS AÑOS-SIN VARIEDAD	S	0,64
-12690	21-008-010-00077-00012	62000	PASTOS PERMANENTES DE 5 O MAS AÑOS-SIN VARIEDAD	S	1,50
-12689	21-008-010-00077-00011	62000	PASTOS PERMANENTES DE 5 O MAS AÑOS-SIN VARIEDAD	S	9,61
-12688	21-008-010-00077-00010	62000	PASTOS PERMANENTES DE 5 O MAS AÑOS-SIN VARIEDAD	S	4,65
-12687	21-008-010-00077-00008	62000	PASTOS PERMANENTES DE 5 O MAS AÑOS-SIN VARIEDAD	S	17,64
-12686	21-008-010-00077-00007	62000	PASTOS PERMANENTES DE 5 O MAS AÑOS-SIN VARIEDAD	S	19,17
4614261	21-028-009-00003-00009	62000	PASTOS PERMANENTES DE 5 O MAS AÑOS-SIN VARIEDAD	S	0,12
4791908	21-028-009-00003-00009	62000	PASTOS PERMANENTES DE 5 O MAS AÑOS-SIN VARIEDAD	S	0,28
5232856	21-008-006-00061-00006	62000	PASTOS PERMANENTES DE 5 O MAS AÑOS-SIN VARIEDAD	S	25,57
5232858	21-008-006-00061-00008	62000	PASTOS PERMANENTES DE 5 O MAS AÑOS-SIN VARIEDAD	S	0,40
5232859	21-008-006-00061-00007	62000	PASTOS PERMANENTES DE 5 O MAS AÑOS-SIN VARIEDAD	S	0,55
5232868	21-008-009-00498-00003	62000	PASTOS PERMANENTES DE 5 O MAS AÑOS-SIN VARIEDAD	S	38,10
5472835	21-008-010-00077-00013	62000	PASTOS PERMANENTES DE 5 O MAS AÑOS-SIN VARIEDAD	S	0,00
5499200	21-028-008-00014-00009	62000	PASTOS PERMANENTES DE 5 O MAS AÑOS-SIN VARIEDAD	S	0,10
5499205	21-028-008-00014-00016	62000	PASTOS PERMANENTES DE 5 O MAS AÑOS-SIN VARIEDAD	S	0,05
1700000005357806	21-028-008-00001-00033	62000	PASTOS PERMANENTES DE 5 O MAS AÑOS-SIN VARIEDAD	S	4,96
1700000005357807	21-028-008-00008-00044	62000	PASTOS PERMANENTES DE 5 O MAS AÑOS-SIN VARIEDAD	S	0,36
1700000005357808	21-028-008-00001-00032	62000	PASTOS PERMANENTES DE 5 O MAS AÑOS-SIN VARIEDAD	S	2,42
1700000005357813	21-008-010-00077-00003	62000	PASTOS PERMANENTES DE 5 O MAS AÑOS-SIN VARIEDAD	S	42,20
1700000005357815	21-008-010-00415-00001	62000	PASTOS PERMANENTES DE 5 O MAS AÑOS-SIN VARIEDAD	S	3,11
1700000005357818	21-008-010-00415-00002	62000	PASTOS PERMANENTES DE 5 O MAS AÑOS-SIN VARIEDAD	S	0,91
1700000005357821	21-028-008-00001-00027	62000	PASTOS PERMANENTES DE 5 O MAS AÑOS-SIN VARIEDAD	S	28,90
1700000005357822	21-028-008-00002-00020	62000	PASTOS PERMANENTES DE 5 O MAS AÑOS-SIN VARIEDAD	S	0,41
1700000005357823	21-028-008-00002-00007	62000	PASTOS PERMANENTES DE 5 O MAS AÑOS-SIN VARIEDAD	S	0,01
1700000005357824	21-028-008-00008-00016	62000	PASTOS PERMANENTES DE 5 O MAS AÑOS-SIN VARIEDAD	S	0,55
1700000005357825	21-028-008-00014-00045	62000	PASTOS PERMANENTES DE 5 O MAS AÑOS-SIN VARIEDAD	S	0,12
1700000005357826	21-028-008-00001-00009	62000	PASTOS PERMANENTES DE 5 O MAS AÑOS-SIN VARIEDAD	S	0,10
1700000005357827	21-028-008-00010-00031	62000	PASTOS PERMANENTES DE 5 O MAS AÑOS-SIN VARIEDAD	S	0,99
1700000005357828	21-028-008-00015-00001	62000	PASTOS PERMANENTES DE 5 O MAS AÑOS-SIN VARIEDAD	S	1,19
1700000005357829	21-028-008-00001-00035	62000	PASTOS PERMANENTES DE 5 O MAS AÑOS-SIN VARIEDAD	S	0,00
1700000005357830	21-028-008-00014-00039	62000	PASTOS PERMANENTES DE 5 O MAS AÑOS-SIN VARIEDAD	S	56,20
1700000005357831	21-028-009-00004-00001	62000	PASTOS PERMANENTES DE 5 O MAS AÑOS-SIN VARIEDAD	S	49,50

(1) Superficie declarada admisible ajustada con la superficie comprometida.
(2) Factor de penalización valorando el alcance para el tipo de compromiso.

Puede verificar la integridad de una copia de este documento mediante la lectura del código QR adjunto o mediante el acceso a la dirección <https://ws050.juntadeandalucia.es/verificarFirma> indicando el código de VERIFICACIÓN

FIRMADO POR	RAQUEL MARIA ESPIN CRESPO	18/12/2024	
VERIFICACIÓN	Pk2jmBDMDBSWPSC42MTUWFP24ALUB4	PÁG. 674/2078	

**Datos considerados para el Cálculo de la Carga Ganadera mínima y máxima del expediente****Recintos Determinados para el Cálculo de Garga Ganadera Máxima**

REF.	REFERENCIA SIGPAC	CULTIVO	DESCRIPCIÓN CULTIVO	SUP.	
				S/R	RESUELTA (ha)
170000005357832	21-028-008-00014-00038	62000	PASTOS PERMANENTES DE 5 O MAS AÑOS-SIN VARIEDAD	S	24,47
170000005357833	21-028-008-00014-00018	62000	PASTOS PERMANENTES DE 5 O MAS AÑOS-SIN VARIEDAD	S	0,14
170000005357834	21-028-008-00001-00005	62000	PASTOS PERMANENTES DE 5 O MAS AÑOS-SIN VARIEDAD	S	0,09
170000005357835	21-028-008-00013-00009	62000	PASTOS PERMANENTES DE 5 O MAS AÑOS-SIN VARIEDAD	S	4,78
170000005357837	21-028-008-00013-00003	62000	PASTOS PERMANENTES DE 5 O MAS AÑOS-SIN VARIEDAD	S	0,02
170000005357838	21-028-008-00008-00031	62000	PASTOS PERMANENTES DE 5 O MAS AÑOS-SIN VARIEDAD	S	35,49
170000005357839	21-028-008-00008-00033	62000	PASTOS PERMANENTES DE 5 O MAS AÑOS-SIN VARIEDAD	S	6,88
170000005357840	21-028-008-00008-00035	62000	PASTOS PERMANENTES DE 5 O MAS AÑOS-SIN VARIEDAD	S	4,31
170000005357841	21-028-008-00013-00001	62000	PASTOS PERMANENTES DE 5 O MAS AÑOS-SIN VARIEDAD	S	12,68
170000005357843	21-028-008-00002-00006	62000	PASTOS PERMANENTES DE 5 O MAS AÑOS-SIN VARIEDAD	S	0,14
170000005357844	21-028-008-00012-00007	62000	PASTOS PERMANENTES DE 5 O MAS AÑOS-SIN VARIEDAD	S	0,40
170000005357845	21-028-008-00008-00030	62000	PASTOS PERMANENTES DE 5 O MAS AÑOS-SIN VARIEDAD	S	26,52
170000005357846	21-028-008-00008-00015	62000	PASTOS PERMANENTES DE 5 O MAS AÑOS-SIN VARIEDAD	S	19,83
170000005357847	21-028-008-00001-00029	62000	PASTOS PERMANENTES DE 5 O MAS AÑOS-SIN VARIEDAD	S	2,72
170000005357848	21-028-008-00004-00016	62000	PASTOS PERMANENTES DE 5 O MAS AÑOS-SIN VARIEDAD	S	21,32
170000005357849	21-028-009-00004-00001	62000	PASTOS PERMANENTES DE 5 O MAS AÑOS-SIN VARIEDAD	S	38,33
170000005357850	21-028-008-00001-00001	62000	PASTOS PERMANENTES DE 5 O MAS AÑOS-SIN VARIEDAD	S	77,65
170000005357851	21-008-010-00415-00006	62000	PASTOS PERMANENTES DE 5 O MAS AÑOS-SIN VARIEDAD	S	0,36
170000005357852	21-028-008-00001-00030	62000	PASTOS PERMANENTES DE 5 O MAS AÑOS-SIN VARIEDAD	S	4,22
170000005357853	21-008-010-00415-00004	62000	PASTOS PERMANENTES DE 5 O MAS AÑOS-SIN VARIEDAD	S	0,93
170000005357854	21-028-008-00002-00019	62000	PASTOS PERMANENTES DE 5 O MAS AÑOS-SIN VARIEDAD	S	0,86
170000005357855	21-028-008-00010-00001	62000	PASTOS PERMANENTES DE 5 O MAS AÑOS-SIN VARIEDAD	S	41,01
170000005357856	21-028-009-00004-00017	62000	PASTOS PERMANENTES DE 5 O MAS AÑOS-SIN VARIEDAD	S	38,35

Incidencias de carga ganadera**INCIDENCIA DESCRIPCIÓN**

224	La superficie de cruce total de productos de la agrupación Pastos permanentes sobre un mismo recinto en una misma solicitud, no puede superar la superficie total admisible de pastos. Ref:170000005357832 Recinto:21-028-008-00014-00038 Cultivo:62000 PASTOS PERMANENTES DE 5 O MAS AÑOS-SIN VARIEDAD Secano Superficie admisible de pastos del recinto según SIGPAC.:2447 Suma de superficies de cruce netas declaradas para este recinto por el solicitante.:2773 Exceso de superficie (Hectáreas):3,26
4272	Verifica que las líneas de declaración de las Solicitudes Únicas no tienen solapes con la capa de Retroactividad Gráfica (ambas de la misma campaña) a nivel de expediente/línea de declaración gráfica de la solicitud. Ref:5472835 Recinto:21-008-010-00077-00013 Cultivo: - Agregado de la referencia del recinto.:0 Zona de la referencia del recinto.:0 Superficie solapada.:0,11 Id. Incid.:5093294 Ref:170000005357856 Recinto:21-028-009-00004-00017 Cultivo: - Agregado de la referencia del recinto.:0 Zona de la referencia del recinto.:0 Superficie solapada.:0,02 Id. Incid.:5093295
100407	Explotación solicitada no forma parte de ningún organismo de control autorizado para la producción ecológica en Andalucía o fecha de inscripción posterior al plazo establecido (Anexo I. Criterios de Subvencionabilidad. Orden 28 de marzo de 2023). Explotación:ES210080000664 Especie:PORCINO Explotación:ES210280000014 Especie:PORCINO

(1) Superficie declarada admisible ajustada con la superficie comprometida.
(2) Factor de penalización valorando el alcance para el tipo de compromiso.Puede verificar la integridad de una copia de este documento mediante la lectura del código QR adjunto o mediante el acceso a la dirección <https://ws050.juntadeandalucia.es/verificarFirma> indicando el código de VERIFICACIÓN

FIRMADO POR	RAQUEL MARIA ESPIN CRESPO	18/12/2024	
VERIFICACIÓN	Pk2jmBDMDBSWPSC42MTUWFP24ALUB4	PÁG. 675/2078	

**APELLIDOS Y NOMBRE / RAZÓN SOCIAL**

GARCIA ROMERO JUAN MARIA

NIF

****7375*

EXPEDIENTE

1050467

ANUALIDAD DE PAGO

1ª

IMPORTES POR ANUALIDAD

	2023	2024	2025	2026	2027
IMPORTE MÁXIMO SUBVENCIONABLE	6.161,25 €	6.161,25 €	6.161,25 €	6.161,25 €	6.161,25 €
IMPORTE MEDIO DE TRANSFERENCIA (€/ha)	82,15 €	82,15 €	82,15 €	82,15 €	82,15 €

RESUMEN DE UNIDADES

Cód	GRUPO DE PAGO	Sup. Dec. Admisible (ha)	Sup. Comprometida (ha)	Sup. ajustada compromiso (1) (ha)	% sobredec.	Sup. Resuelta (ha)	Importe Declarado	Importe Topado	Importe Resuelto	Importe tras sobredec.
428	PASTOS ASOCIADOS A GANADERÍA ECOLÓGICA	115,54		75,00	0,00	75,00	6.161,25	6.161,25	6.161,25	6.161,25
TOTAL		115,54	75,00	75,00		75,00	6.161,25	6.161,25	6.161,25	6.161,25

APLICACIÓN DE REDUCCIONES Y PENALIZACIONES

GRUPO DE PAGO	Importe Calculado	Importe prereduc.	Criterios de subvencionabilidad y compromisos	Presentación tardía	Omisión declaración	Condicionidad	IMPORTE (Euros) RESUELTO
PASTOS ASOCIADOS A GANADERÍA	6.161,25	6.161,25	0,00	0,00	0,00	0,00	6.161,25
TOTAL	6.161,25	6.161,25					6.161,25

RESUMEN DE PAGOS**IMPORTE (Euros)**

	RESUELTO	FEADER	MAPA	CAPADR
PASTOS ASOCIADOS A GANADERÍA ECOLÓGICA - Pago realizado	6.161,25 €	5.237,06 €	604,42 €	319,77 €

RECINTOS RESUELTOS

REE	REFERENCIA SIGPAC	CULTIVO	DESCRIPCIÓN CULTIVO	S/R G.PAGO	PEND. MEDIA (%)	SUP. DEC. ADMISIBLE (ha)	SUP. COMPROM. (ha)	SUP. AJUSTADA COMPROM. (1) (ha)	SUP. CONV. SIGPAC (ha)	SUP. CERTIF. (ha)	SUP. CAMPO (ha)	SUP. CAMPO DETER. CULT. DECLARADO (ha)	SUP. DEC. REDUCIDA (ha)	SUP. RESUELTA (ha)
-947917	21-008-003-00050-017	62000	PASTOS PERMANENTES DE 5 O MAS AÑOS-SIN VARIEDAD	S 428	13,70	1,36	1,36	1,36		1,60			1,36	1,36
-947916	21-008-003-00050-016	62000	PASTOS PERMANENTES DE 5 O MAS AÑOS-SIN VARIEDAD	S 428	13,20	7,82	7,82	7,82		7,82			7,82	7,82
-947915	21-008-003-00050-015	62000	PASTOS PERMANENTES DE 5 O MAS AÑOS-SIN VARIEDAD	S 428	14,30	29,26	29,26	29,26		29,26			29,26	29,26
-947914	21-008-003-00050-013	62000	PASTOS PERMANENTES DE 5 O MAS AÑOS-SIN VARIEDAD	S 428	22,80	5,52	5,52	5,52		5,52			5,52	5,52
4585921	21-008-003-00004-001	62000	PASTOS PERMANENTES DE 5 O MAS AÑOS-SIN VARIEDAD	S 428	39,00	3,45	3,45	3,45		9,86			3,45	3,45
4585922	21-008-003-00004-002	62000	PASTOS PERMANENTES DE 5 O MAS AÑOS-SIN VARIEDAD	S 428	40,90	14,67	14,67	14,67		17,26			14,67	14,67
4585923	21-008-003-00050-002	62000	PASTOS PERMANENTES DE 5 O MAS AÑOS-SIN VARIEDAD	S 428	25,50	35,30	35,30	35,30		41,53			35,30	35,30
4585924	21-008-003-00056-002	62000	PASTOS PERMANENTES DE 5 O MAS AÑOS-SIN VARIEDAD	S 428	45,80	18,16	18,16	18,16		21,36			18,16	18,16

(1) Superficie declarada admisible ajustada con la superficie comprometida.
(2) Factor de penalización valorando el alcance para el tipo de compromiso.

Puede verificar la integridad de una copia de este documento mediante la lectura del código QR adjunto o mediante el acceso a la dirección <https://ws050.juntadeandalucia.es/verificarFirma> indicando el código de VERIFICACIÓN

FIRMADO POR

RAQUEL MARIA ESPIN CRESPO

18/12/2024

VERIFICACIÓN

Pk2jmBDMDBSWPSC42MTUWFP24ALUB4

PÁG. 676/2078



**Datos considerados para el Cálculo de la Carga Ganadera mínima y máxima del expediente**

Explotación	Especie	Inscrito en Sipea y Admisible	Ugm Calculada para CG Mínima	Ugm Calculada para CG Máxima
ES21008000456	OVINA	SI	35,57	35,57
			35,57	35,57

Superficie determinada para Cálculo Carga Ganadera Mínima: 115,54 ha

Superficie determinada para Cálculo Carga Ganadera Máxima: 115,54 ha

Carga Ganadera Mínima Expediente: 0,31 ugm/ha

Carga Ganadera Máxima Expediente: 0,31 ugm/ha

Recintos Determinados para el Cálculo de Garga Ganadera Mínima

REF.	REFERENCIA SIGPAC	CULTIVO	DESCRIPCIÓN CULTIVO	S/R	SUP. RESUELTA (ha)
-947917	21-008-003-00050-00017	62000	PASTOS PERMANENTES DE 5 O MAS AÑOS-SIN VARIEDAD	S	1,36
-947916	21-008-003-00050-00016	62000	PASTOS PERMANENTES DE 5 O MAS AÑOS-SIN VARIEDAD	S	7,82
-947915	21-008-003-00050-00015	62000	PASTOS PERMANENTES DE 5 O MAS AÑOS-SIN VARIEDAD	S	29,26
-947914	21-008-003-00050-00013	62000	PASTOS PERMANENTES DE 5 O MAS AÑOS-SIN VARIEDAD	S	5,52
4585921	21-008-003-00004-00001	62000	PASTOS PERMANENTES DE 5 O MAS AÑOS-SIN VARIEDAD	S	3,45
4585922	21-008-003-00004-00002	62000	PASTOS PERMANENTES DE 5 O MAS AÑOS-SIN VARIEDAD	S	14,67
4585923	21-008-003-00050-00002	62000	PASTOS PERMANENTES DE 5 O MAS AÑOS-SIN VARIEDAD	S	35,30
4585924	21-008-003-00056-00002	62000	PASTOS PERMANENTES DE 5 O MAS AÑOS-SIN VARIEDAD	S	18,16

Recintos Determinados para el Cálculo de Garga Ganadera Máxima

REF.	REFERENCIA SIGPAC	CULTIVO	DESCRIPCIÓN CULTIVO	S/R	SUP. RESUELTA (ha)
-947917	21-008-003-00050-00017	62000	PASTOS PERMANENTES DE 5 O MAS AÑOS-SIN VARIEDAD	S	1,36
-947916	21-008-003-00050-00016	62000	PASTOS PERMANENTES DE 5 O MAS AÑOS-SIN VARIEDAD	S	7,82
-947915	21-008-003-00050-00015	62000	PASTOS PERMANENTES DE 5 O MAS AÑOS-SIN VARIEDAD	S	29,26
-947914	21-008-003-00050-00013	62000	PASTOS PERMANENTES DE 5 O MAS AÑOS-SIN VARIEDAD	S	5,52
4585921	21-008-003-00004-00001	62000	PASTOS PERMANENTES DE 5 O MAS AÑOS-SIN VARIEDAD	S	3,45
4585922	21-008-003-00004-00002	62000	PASTOS PERMANENTES DE 5 O MAS AÑOS-SIN VARIEDAD	S	14,67
4585923	21-008-003-00050-00002	62000	PASTOS PERMANENTES DE 5 O MAS AÑOS-SIN VARIEDAD	S	35,30
4585924	21-008-003-00056-00002	62000	PASTOS PERMANENTES DE 5 O MAS AÑOS-SIN VARIEDAD	S	18,16

(1) Superficie declarada admisible ajustada con la superficie comprometida.
(2) Factor de penalización valorando el alcance para el tipo de compromiso.Puede verificar la integridad de una copia de este documento mediante la lectura del código QR adjunto o mediante el acceso a la dirección <https://ws050.juntadeandalucia.es/verificarFirma> indicando el código de VERIFICACIÓN

FIRMADO POR

RAQUEL MARIA ESPIN CRESPO

18/12/2024

VERIFICACIÓN

Pk2jmBDMDBSWPSC42MTUWFP24ALUB4

PÁG. 677/2078





APELLIDOS Y NOMBRE / RAZÓN SOCIAL

GARCIA SANCHEZ DOLORES

NIF
***9387*

EXPEDIENTE
1234327

ANUALIDAD DE PAGO
1ª

IMPORTES POR ANUALIDAD

	2023	2024	2025	2026	2027
IMPORTE MÁXIMO SUBVENCIONABLE	4.134,51 €	4.134,51 €	4.134,51 €	4.134,51 €	4.134,51 €
IMPORTE MEDIO DE TRANSFERENCIA (€/ha)	216,24 €	216,24 €	216,24 €	216,24 €	216,24 €

RESUMEN DE UNIDADES

Cód	GRUPO DE PAGO	Sup. Dec. Admisible (ha)	Sup. Comprometida (ha)	Sup. ajustada compromiso (1) (ha)	% sobredec.	Sup. Resuelta (ha)	Importe Declarado	Importe Topado	Importe Resuelto	Importe tras sobredec.
432	FRUTALES SECANO	19,12		19,12	0,00	19,12	4.134,51	4.134,51	4.134,51	4.134,51
TOTAL		19,12	19,12	19,12		19,12	4.134,51	4.134,51	4.134,51	4.134,51

APLICACIÓN DE REDUCCIONES Y PENALIZACIONES

GRUPO DE PAGO	Importe Calculado	Importe prereduc.	Criterios de subvencionabilidad y compromisos	Presentación tardía	Omisión declaración	Condicionalidad	IMPORTE (Euros) RESUELTO
FRUTALES SECANO	4.134,51	4.134,51	0,00	0,00	0,00	0,00	4.134,51
TOTAL	4.134,51	4.134,51					4.134,51

RESUMEN DE PAGOS

	IMPORTE (Euros)			
	RESUELTO	FEADER	MAPA	CAPADR
FRUTALES SECANO - Pago realizado	4.134,51 €	3.514,33 €	405,60 €	214,58 €

RECINTOS RESUELTOS

REF.	REFERENCIA SIGPAC	CULTIVO	DESCRIPCIÓN CULTIVO	S/R G.PAGO	PEND. MEDIA (%)	SUP. DEC. ADMISIBLE (ha)	SUP. COMPROM. (ha)	SUP. AJUSTADA COMPROM. (1) (ha)	SUP. CONY. SIGPAC (ha)	SUP. CERTIE (ha)	SUP. CAMPO (ha)	SUP. CAMPO DETER. CULT. DECLARADO (ha)	SUP. DEC. REDUCIDA (ha)	SUP. RESUELTA (ha)
-995452	21-051-001-00062-017	117090	CASTAÑOS-PELONA	S 432	23,50	1,21	1,21	1,21		1,21			1,21	1,21
-50359	21-051-001-00062-012	117090	CASTAÑOS-PELONA	S 432	23,20	5,62	5,62	5,62		5,63			5,62	5,62
-50358	21-051-001-00062-006	117090	CASTAÑOS-PELONA	S 432	19,50	5,89	5,89	5,89		5,89			5,89	5,89
1700000005551283	21-051-001-00062-004	117090	CASTAÑOS-PELONA	S 432	30,00	5,80	5,80	5,80		5,80			5,80	5,80
1700000005551284	21-051-001-00063-011	117090	CASTAÑOS-PELONA	S 432	25,70	0,60	0,60	0,60		0,60			0,60	0,60

(1) Superficie declarada admisible ajustada con la superficie comprometida.
(2) Factor de penalización valorando el alcance para el tipo de compromiso.

Puede verificar la integridad de una copia de este documento mediante la lectura del código QR adjunto o mediante el acceso a la dirección <https://ws050.juntadeandalucia.es/verificarFirma> indicando el código de VERIFICACIÓN

FIRMADO POR

RAQUEL MARIA ESPIN CRESPO

18/12/2024

VERIFICACIÓN

Pk2jmBDMDBSWPSC42MTUWFP24ALUB4

PÁG. 678/2078



**APELLIDOS Y NOMBRE / RAZÓN SOCIAL**

GARCIA SERRANO CARLOS JOSE

NIF

***0823*

EXPEDIENTE

1202480

ANUALIDAD DE PAGO

1ª

IMPORTES POR ANUALIDAD

	2023	2024	2025	2026	2027
IMPORTE MÁXIMO SUBVENCIONABLE	6.161,25 €	6.161,25 €	6.161,25 €	6.161,25 €	6.161,25 €
IMPORTE MEDIO DE TRANSFERENCIA (€/ha)	82,15 €	82,15 €	82,15 €	82,15 €	82,15 €

RESUMEN DE UNIDADES

Cód	GRUPO DE PAGO	Sup. Dec. Admisible (ha)	Sup. Comprometida (ha)	Sup. ajustada compromiso (1) (ha)	% sobredec.	Sup. Resuelta (ha)	Importe Declarado	Importe Topado	Importe Resuelto	Importe tras sobredec.
428	PASTOS ASOCIADOS A GANADERÍA ECOLÓGICA	76,25		75,00	0,00	75,00	6.161,25	6.161,25	6.161,25	6.161,25
TOTAL		76,25	75,00	75,00		75,00	6.161,25	6.161,25	6.161,25	6.161,25

APLICACIÓN DE REDUCCIONES Y PENALIZACIONES

GRUPO DE PAGO	Importe Calculado	Importe prereduc.	Criterios de subvencionabilidad y compromisos	Presentación tardía	Omisión declaración	Condicionalidad	IMPORTE (Euros) RESUELTO
PASTOS ASOCIADOS A GANADERÍA	6.161,25	6.161,25	0,00	0,00	0,00	0,00	6.161,25
TOTAL	6.161,25	6.161,25					6.161,25

RESUMEN DE PAGOS**IMPORTE (Euros)**

	RESUELTO	FEADER	MAPA	CAPADR
PASTOS ASOCIADOS A GANADERÍA ECOLÓGICA - Pago realizado	6.161,25 €	5.237,06 €	604,42 €	319,77 €

RECINTOS RESUELTOS

REE	REFERENCIA SIGPAC	CULTIVO	DESCRIPCIÓN CULTIVO	S/R G.PAGO	PEND. MEDIA (%)	SUP. DEC. ADMISIBLE (ha)	SUP. COMPROM. (ha)	SUP. AJUSTADA COMPROM. (1) (ha)	SUP. CONV. SIGPAC (ha)	SUP. CERTIF. (ha)	SUP. CAMPO (ha)	SUP. CAMPO DETER. CULT. DECLARADO (ha)	SUP. DEC. REDUCIDA (ha)	SUP. RESUELTA (ha)
170000006342254	21-039-003-00030-001	62000	PASTOS PERMANENTES DE 5 O MAS AÑOS-SIN VARIEDAD	S 428	18,10	68,77	68,77	68,77		68,77			68,77	68,77
170000006342255	21-039-003-00030-003	62000	PASTOS PERMANENTES DE 5 O MAS AÑOS-SIN VARIEDAD	S 428	12,90	1,80	1,80	1,80		1,80			1,80	1,80
170000006342256	21-039-003-00072-001	62000	PASTOS PERMANENTES DE 5 O MAS AÑOS-SIN VARIEDAD	S 428	14,60	3,57	3,57	3,57		3,57			3,57	3,57
170000006342257	21-039-003-00030-002	62000	PASTOS PERMANENTES DE 5 O MAS AÑOS-SIN VARIEDAD	S 428	8,30	2,11	2,11	2,11		2,11			2,11	2,11

INCIDENCIAS**INCIDENCIA DESCRIPCIÓN**

100407 Explotación solicitada no forma parte de ningún organismo de control autorizado para la producción ecológica en Andalucía o fecha de inscripción posterior al plazo establecido (Anexo I. Criterios de Subvencionabilidad. Orden 28 de marzo de 2023).
Explotación:ES210390000004 Especie:PORCINO

(1) Superficie declarada admisible ajustada con la superficie comprometida.
(2) Factor de penalización valorando el alcance para el tipo de compromiso.

Puede verificar la integridad de una copia de este documento mediante la lectura del código QR adjunto o mediante el acceso a la dirección <https://ws050.juntadeandalucia.es/verificarFirma> indicando el código de VERIFICACIÓN

FIRMADO POR

RAQUEL MARIA ESPIN CRESPO

18/12/2024

VERIFICACIÓN

Pk2jmBDMDBSWPSC42MTUWFP24ALUB4

PÁG. 679/2078



**Datos considerados para el Cálculo de la Carga Ganadera mínima y máxima del expediente**

Explotación	Especie	Inscrito en Sipea y Admisible	Ugm Calculada para CG Mínima	Ugm Calculada para CG Máxima
ES210390000004	BOVINA	SI	29,43	29,43
ES210390000004	PORCINO	NO	0,00	20,31
			29,43	49,74

Superficie determinada para Cálculo Carga Ganadera Mínima: 76,25 ha

Superficie determinada para Cálculo Carga Ganadera Máxima: 76,25 ha

Carga Ganadera Mínima Expediente: 0,39 ugm/ha

Carga Ganadera Máxima Expediente: 0,65 ugm/ha

Recintos Determinados para el Cálculo de Garga Ganadera Mínima

REF.	REFERENCIA SIGPAC	CULTIVO	DESCRIPCIÓN CULTIVO	S/R	SUP. RESUELTA (ha)
1700000006342254	21-039-003-00030-00001	62000	PASTOS PERMANENTES DE 5 O MAS AÑOS-SIN VARIEDAD	S	68,77
1700000006342255	21-039-003-00030-00003	62000	PASTOS PERMANENTES DE 5 O MAS AÑOS-SIN VARIEDAD	S	1,80
1700000006342256	21-039-003-00072-00001	62000	PASTOS PERMANENTES DE 5 O MAS AÑOS-SIN VARIEDAD	S	3,57
1700000006342257	21-039-003-00030-00002	62000	PASTOS PERMANENTES DE 5 O MAS AÑOS-SIN VARIEDAD	S	2,11

Recintos Determinados para el Cálculo de Garga Ganadera Máxima

REF.	REFERENCIA SIGPAC	CULTIVO	DESCRIPCIÓN CULTIVO	S/R	SUP. RESUELTA (ha)
1700000006342254	21-039-003-00030-00001	62000	PASTOS PERMANENTES DE 5 O MAS AÑOS-SIN VARIEDAD	S	68,77
1700000006342255	21-039-003-00030-00003	62000	PASTOS PERMANENTES DE 5 O MAS AÑOS-SIN VARIEDAD	S	1,80
1700000006342256	21-039-003-00072-00001	62000	PASTOS PERMANENTES DE 5 O MAS AÑOS-SIN VARIEDAD	S	3,57
1700000006342257	21-039-003-00030-00002	62000	PASTOS PERMANENTES DE 5 O MAS AÑOS-SIN VARIEDAD	S	2,11

Incidencias de carga ganadera**INCIDENCIA DESCRIPCIÓN**

100407 Explotación solicitada no forma parte de ningún organismo de control autorizado para la producción ecológica en Andalucía o fecha de inscripción posterior al plazo establecido (Anexo I. Criterios de Subvencionabilidad. Orden 28 de marzo de 2023).
Explotación:ES210390000004 Especie:PORCINO

(1) Superficie declarada admisible ajustada con la superficie comprometida.
(2) Factor de penalización valorando el alcance para el tipo de compromiso.

Puede verificar la integridad de una copia de este documento mediante la lectura del código QR adjunto o mediante el acceso a la dirección <https://ws050.juntadeandalucia.es/verificarFirma> indicando el código de VERIFICACIÓN

FIRMADO POR	RAQUEL MARIA ESPIN CRESPO	18/12/2024	
VERIFICACIÓN	Pk2jmBDMDBSWPSC42MTUWFP24ALUB4	PÁG. 680/2078	



APELLIDOS Y NOMBRE / RAZÓN SOCIAL

GARCIA SERRANO JAVIER

NIF

***9127*

EXPEDIENTE

1112387

ANUALIDAD DE PAGO

1ª

IMPORTE POR ANUALIDAD

	2023	2024	2025	2026	2027
IMPORTE MÁXIMO SUBVENCIONABLE	6.161,25 €	6.161,25 €	6.161,25 €	6.161,25 €	6.161,25 €
IMPORTE MEDIO DE TRANSFERENCIA (€/ha)	82,15 €	82,15 €	82,15 €	82,15 €	82,15 €

RESUMEN DE UNIDADES

Cód	GRUPO DE PAGO	Sup. Dec. Admisible (ha)	Sup. Comprometida (ha)	Sup. ajustada compromiso (1) (ha)	% sobredec.	Sup. Resuelta (ha)	Importe Declarado	Importe Topado	Importe Resuelto	Importe tras sobredec.
428	PASTOS ASOCIADOS A GANADERÍA ECOLÓGICA	190,41		75,00	0,00	75,00	6.161,25	6.161,25	6.161,25	6.161,25
TOTAL		190,41	75,00	75,00		75,00	6.161,25	6.161,25	6.161,25	6.161,25

APLICACIÓN DE REDUCCIONES Y PENALIZACIONES

GRUPO DE PAGO	Importe Calculado	Importe prerreduc.	Criterios de subvencionabilidad y compromisos	Presentación tardía	Omisión declaración	Condicionidad	IMPORTE (Euros) RESUELTO
PASTOS ASOCIADOS A GANADERÍA	6.161,25	6.161,25	0,00	0,00	0,00	0,00	6.161,25
TOTAL	6.161,25	6.161,25					6.161,25

RESUMEN DE PAGOS

	RESUELTO	FEADER	MAPA	CAPADR
PASTOS ASOCIADOS A GANADERÍA ECOLÓGICA - Pago realizado	6.161,25 €	5.237,06 €	604,42 €	319,77 €

RECINTOS RESUELTOS

REE	REFERENCIA SIGPAC	CULTIVO DESCRIPCIÓN CULTIVO	S/R G.PAGO	PEND. MEDIA (%)	SUP. DEC. ADMISIBLE (ha)	SUP. COMPROM. (ha)	SUP. AJUSTADA COMPROM. (1) (ha)	SUP. CONV. SIGPAC (ha)	SUP. CERTIF. (ha)	SUP. CAMPO (ha)	SUP. CAMPO DETER. CULT. DECLARADO (ha)	SUP. DEC. REDUCIDA (ha)	SUP. RESUELTA (ha)
1700000005991570	21-077-002-00001-001	62000 PASTOS PERMANENTES DE 5 O MAS AÑOS-SIN VARIEDAD	S 428	15,70	1,68	1,68	1,68	1,68	1,68			1,68	1,68
1700000005991571	21-077-002-00001-004	62000 PASTOS PERMANENTES DE 5 O MAS AÑOS-SIN VARIEDAD	S 428	28,90	0,12	0,12	0,12	0,12	0,34			0,12	0,12
1700000005991572	21-077-002-00002-001	62000 PASTOS PERMANENTES DE 5 O MAS AÑOS-SIN VARIEDAD	S 428	16,90	5,05	5,05	5,05	5,05	5,05			5,05	5,05
1700000005991573	21-077-026-00001-004	62000 PASTOS PERMANENTES DE 5 O MAS AÑOS-SIN VARIEDAD	S 428	12,80	5,88	5,88	5,88	5,88	5,88			5,88	5,88
1700000005991574	21-077-003-00035-002	62000 PASTOS PERMANENTES DE 5 O MAS AÑOS-SIN VARIEDAD	S 428	16,20	36,00	36,00	36,00	36,00	36,00			36,00	36,00
1700000005991575	21-077-002-00017-001	62000 PASTOS PERMANENTES DE 5 O MAS AÑOS-SIN VARIEDAD	S 428	14,80	3,98	3,98	3,98	3,98	3,98			3,98	3,98
1700000005991576	21-077-003-00036-001	62000 PASTOS PERMANENTES DE 5 O MAS AÑOS-SIN VARIEDAD	S 428	13,20	30,53	30,53	30,53	30,53	30,53			30,53	30,53
1700000005991577	21-077-003-00036-006	62000 PASTOS PERMANENTES DE 5 O MAS AÑOS-SIN VARIEDAD	S 428	11,10	15,34	15,34	15,34	15,34	15,34			15,34	15,34
1700000005991578	21-077-023-00024-001	62000 PASTOS PERMANENTES DE 5 O MAS AÑOS-SIN VARIEDAD	S 428	19,50	11,36	11,36	11,36	11,36	11,36			11,36	11,36
1700000005991580	21-077-002-00001-002	62000 PASTOS PERMANENTES DE 5 O MAS AÑOS-SIN VARIEDAD	S 428	15,00	1,46	1,46	1,46	1,46	1,46			1,46	1,46
1700000005991581	21-077-002-00002-003	62000 PASTOS PERMANENTES DE 5 O MAS AÑOS-SIN VARIEDAD	S 428	52,70	0,20	0,20	0,20	0,20	0,45			0,20	0,20
1700000005991582	21-077-002-00002-006	62000 PASTOS PERMANENTES DE 5 O MAS AÑOS-SIN VARIEDAD	S 428	16,70	9,62	9,62	9,62	9,62	9,62			9,62	9,62
1700000005991583	21-077-002-00002-011	62000 PASTOS PERMANENTES DE 5 O MAS AÑOS-SIN VARIEDAD	S 428	19,30	1,31	1,31	1,31	1,31	1,31			1,31	1,31
1700000005991584	21-077-002-00002-007	62000 PASTOS PERMANENTES DE 5 O MAS AÑOS-SIN VARIEDAD	S 428	20,00	0,26	0,26	0,26	0,26	0,30			0,26	0,26
1700000005991585	21-077-002-00002-010	62000 PASTOS PERMANENTES DE 5 O MAS AÑOS-SIN VARIEDAD	S 428	44,50	0,35	0,35	0,35	0,35	0,63			0,35	0,35
1700000005991586	21-077-002-00002-012	62000 PASTOS PERMANENTES DE 5 O MAS AÑOS-SIN VARIEDAD	S 428	21,00	2,08	2,08	2,08	2,08	2,08			2,08	2,08
1700000005991587	21-077-002-00003-001	62000 PASTOS PERMANENTES DE 5 O MAS AÑOS-SIN VARIEDAD	S 428	13,00	4,39	4,39	4,39	4,39	5,17			4,39	4,39
1700000005991588	21-077-002-00004-001	62000 PASTOS PERMANENTES DE 5 O MAS AÑOS-SIN VARIEDAD	S 428	12,20	10,03	10,03	10,03	10,03	10,03			10,03	10,03
1700000005991589	21-077-002-00004-002	62000 PASTOS PERMANENTES DE 5 O MAS AÑOS-SIN VARIEDAD	S 428	16,70	22,46	22,46	22,46	22,46	29,95			22,46	22,46
1700000005991590	21-077-002-00004-004	62000 PASTOS PERMANENTES DE 5 O MAS AÑOS-SIN VARIEDAD	S 428	11,20	8,81	8,81	8,81	8,81	8,81			8,81	8,81
1700000005991591	21-077-002-00014-002	62000 PASTOS PERMANENTES DE 5 O MAS AÑOS-SIN VARIEDAD	S 428	16,50	10,08	10,08	10,08	10,08	10,08			10,08	10,08
1700000005991592	21-077-002-00015-002	62000 PASTOS PERMANENTES DE 5 O MAS AÑOS-SIN VARIEDAD	S 428	11,50	4,99	4,99	4,99	4,99	4,99			4,99	4,99
1700000005991593	21-077-002-00015-011	62000 PASTOS PERMANENTES DE 5 O MAS AÑOS-SIN VARIEDAD	S 428	9,90	1,54	1,54	1,54	1,54	1,54			1,54	1,54
1700000005991594	21-077-002-00016-002	62000 PASTOS PERMANENTES DE 5 O MAS AÑOS-SIN VARIEDAD	S 428	11,10	1,74	1,74	1,74	1,74	1,74			1,74	1,74
1700000005991595	21-077-002-00016-005	62000 PASTOS PERMANENTES DE 5 O MAS AÑOS-SIN VARIEDAD	S 428	12,40	0,85	0,85	0,85	0,85	0,85			0,85	0,85
1700000005991596	21-077-002-00016-006	62000 PASTOS PERMANENTES DE 5 O MAS AÑOS-SIN VARIEDAD	S 428	11,90	0,30	0,30	0,30	0,30	0,30			0,30	0,30

(1) Superficie declarada admisible ajustada con la superficie comprometida.
 (2) Factor de penalización valorando el alcance para el tipo de compromiso.

Puede verificar la integridad de una copia de este documento mediante la lectura del código QR adjunto o mediante el acceso a la dirección <https://ws050.juntadeandalucia.es/verificarFirma> indicando el código de VERIFICACIÓN

FIRMADO POR

RAQUEL MARIA ESPIN CRESPO

18/12/2024

VERIFICACIÓN

Pk2jmBDMDBSWPSC42MTUWFP24ALUB4

PÁG. 681/2078



**Datos considerados para el Cálculo de la Carga Ganadera mínima y máxima del expediente**

Explotación	Especie	Inscrito en Sipea y Admisible	Ugm Calculada para CG Mínima	Ugm Calculada para CG Máxima
ES210780000012	BOVINA	SI	76,21	76,21
			76,21	76,21

Superficie determinada para Cálculo Carga Ganadera Mínima: 294,27 ha

Superficie determinada para Cálculo Carga Ganadera Máxima: 301,26 ha

Los importes del Grupo de Pago de pastos de este expediente han sido ajustados por no llegar a la carga ganadera mínima de 0,3

Carga Ganadera Mínima Expediente: 0,26 ugm/ha

Carga Ganadera Máxima Expediente: 0,25 ugm/ha

Recintos Determinados para el Cálculo de Garga Ganadera Mínima

REF.	REFERENCIA SIGPAC	CULTIVO	DESCRIPCIÓN CULTIVO	S/R	SUP. RESUELTA (ha)
-1488784	21-077-003-00060-00010	62000	PASTOS PERMANENTES DE 5 O MAS AÑOS-SIN VARIEDAD	S	38,07
5074385	21-077-003-00034-00003	62000	PASTOS PERMANENTES DE 5 O MAS AÑOS-SIN VARIEDAD	S	16,95
5074402	21-077-003-00049-00002	62000	PASTOS PERMANENTES DE 5 O MAS AÑOS-SIN VARIEDAD	S	47,23
5074404	21-077-003-00050-00001	62000	PASTOS PERMANENTES DE 5 O MAS AÑOS-SIN VARIEDAD	S	1,61
1700000005991570	21-077-002-00001-00001	62000	PASTOS PERMANENTES DE 5 O MAS AÑOS-SIN VARIEDAD	S	1,68
1700000005991571	21-077-002-00001-00004	62000	PASTOS PERMANENTES DE 5 O MAS AÑOS-SIN VARIEDAD	S	0,12
1700000005991572	21-077-002-00002-00001	62000	PASTOS PERMANENTES DE 5 O MAS AÑOS-SIN VARIEDAD	S	5,05
1700000005991573	21-077-026-00001-00004	62000	PASTOS PERMANENTES DE 5 O MAS AÑOS-SIN VARIEDAD	S	5,88
1700000005991574	21-077-003-00035-00002	62000	PASTOS PERMANENTES DE 5 O MAS AÑOS-SIN VARIEDAD	S	36,00
1700000005991575	21-077-002-00017-00001	62000	PASTOS PERMANENTES DE 5 O MAS AÑOS-SIN VARIEDAD	S	3,98
1700000005991576	21-077-003-00036-00001	62000	PASTOS PERMANENTES DE 5 O MAS AÑOS-SIN VARIEDAD	S	30,53
1700000005991577	21-077-003-00036-00006	62000	PASTOS PERMANENTES DE 5 O MAS AÑOS-SIN VARIEDAD	S	15,34
1700000005991578	21-077-023-00024-00001	62000	PASTOS PERMANENTES DE 5 O MAS AÑOS-SIN VARIEDAD	S	11,36
1700000005991580	21-077-002-00001-00002	62000	PASTOS PERMANENTES DE 5 O MAS AÑOS-SIN VARIEDAD	S	1,46
1700000005991581	21-077-002-00002-00003	62000	PASTOS PERMANENTES DE 5 O MAS AÑOS-SIN VARIEDAD	S	0,20
1700000005991582	21-077-002-00002-00006	62000	PASTOS PERMANENTES DE 5 O MAS AÑOS-SIN VARIEDAD	S	9,62
1700000005991583	21-077-002-00002-00011	62000	PASTOS PERMANENTES DE 5 O MAS AÑOS-SIN VARIEDAD	S	1,31
1700000005991584	21-077-002-00002-00007	62000	PASTOS PERMANENTES DE 5 O MAS AÑOS-SIN VARIEDAD	S	0,26
1700000005991585	21-077-002-00002-00010	62000	PASTOS PERMANENTES DE 5 O MAS AÑOS-SIN VARIEDAD	S	0,35
1700000005991586	21-077-002-00002-00012	62000	PASTOS PERMANENTES DE 5 O MAS AÑOS-SIN VARIEDAD	S	2,08
1700000005991587	21-077-002-00003-00001	62000	PASTOS PERMANENTES DE 5 O MAS AÑOS-SIN VARIEDAD	S	4,39
1700000005991588	21-077-002-00004-00001	62000	PASTOS PERMANENTES DE 5 O MAS AÑOS-SIN VARIEDAD	S	10,03
1700000005991589	21-077-002-00004-00002	62000	PASTOS PERMANENTES DE 5 O MAS AÑOS-SIN VARIEDAD	S	22,46
1700000005991590	21-077-002-00004-00004	62000	PASTOS PERMANENTES DE 5 O MAS AÑOS-SIN VARIEDAD	S	8,81
1700000005991591	21-077-002-00014-00002	62000	PASTOS PERMANENTES DE 5 O MAS AÑOS-SIN VARIEDAD	S	10,08
1700000005991592	21-077-002-00015-00002	62000	PASTOS PERMANENTES DE 5 O MAS AÑOS-SIN VARIEDAD	S	4,99
1700000005991593	21-077-002-00015-00011	62000	PASTOS PERMANENTES DE 5 O MAS AÑOS-SIN VARIEDAD	S	1,54
1700000005991594	21-077-002-00016-00002	62000	PASTOS PERMANENTES DE 5 O MAS AÑOS-SIN VARIEDAD	S	1,74
1700000005991595	21-077-002-00016-00005	62000	PASTOS PERMANENTES DE 5 O MAS AÑOS-SIN VARIEDAD	S	0,85
1700000005991596	21-077-002-00016-00006	62000	PASTOS PERMANENTES DE 5 O MAS AÑOS-SIN VARIEDAD	S	0,30

(1) Superficie declarada admisible ajustada con la superficie comprometida.
(2) Factor de penalización valorando el alcance para el tipo de compromiso.Puede verificar la integridad de una copia de este documento mediante la lectura del código QR adjunto o mediante el acceso a la dirección <https://ws050.juntadeandalucia.es/verificarFirma> indicando el código de VERIFICACIÓN

FIRMADO POR

RAQUEL MARIA ESPIN CRESPO

18/12/2024

VERIFICACIÓN

Pk2jmBDMDBSWPSC42MTUWFP24ALUB4

PÁG. 682/2078



**Datos considerados para el Cálculo de la Carga Ganadera mínima y máxima del expediente****Recintos Determinados para el Cálculo de Garga Ganadera Máxima**

REF.	REFERENCIA SIGPAC	CULTIVO	DESCRIPCIÓN CULTIVO	S/R	SUP. RESUELTA (ha)
-1488784	21-077-003-00060-00010	62000	PASTOS PERMANENTES DE 5 O MAS AÑOS-SIN VARIEDAD	S	38,07
-1488783	21-077-003-00060-00005	62000	PASTOS PERMANENTES DE 5 O MAS AÑOS-SIN VARIEDAD	S	6,00
-967677	21-077-003-00037-00004	62000	PASTOS PERMANENTES DE 5 O MAS AÑOS-SIN VARIEDAD	S	0,04
-967676	21-077-003-00037-00003	62000	PASTOS PERMANENTES DE 5 O MAS AÑOS-SIN VARIEDAD	S	0,08
-967675	21-077-003-00037-00002	62000	PASTOS PERMANENTES DE 5 O MAS AÑOS-SIN VARIEDAD	S	0,13
5074385	21-077-003-00034-00003	62000	PASTOS PERMANENTES DE 5 O MAS AÑOS-SIN VARIEDAD	S	16,95
5074401	21-077-003-00049-00001	62000	PASTOS PERMANENTES DE 5 O MAS AÑOS-SIN VARIEDAD	S	0,67
5074402	21-077-003-00049-00002	62000	PASTOS PERMANENTES DE 5 O MAS AÑOS-SIN VARIEDAD	S	47,23
5074404	21-077-003-00050-00001	62000	PASTOS PERMANENTES DE 5 O MAS AÑOS-SIN VARIEDAD	S	1,61
1700000005991570	21-077-002-00001-00001	62000	PASTOS PERMANENTES DE 5 O MAS AÑOS-SIN VARIEDAD	S	1,68
1700000005991571	21-077-002-00001-00004	62000	PASTOS PERMANENTES DE 5 O MAS AÑOS-SIN VARIEDAD	S	0,12
1700000005991572	21-077-002-00002-00001	62000	PASTOS PERMANENTES DE 5 O MAS AÑOS-SIN VARIEDAD	S	5,05
1700000005991573	21-077-026-00001-00004	62000	PASTOS PERMANENTES DE 5 O MAS AÑOS-SIN VARIEDAD	S	5,88
1700000005991574	21-077-003-00035-00002	62000	PASTOS PERMANENTES DE 5 O MAS AÑOS-SIN VARIEDAD	S	36,00
1700000005991575	21-077-002-00017-00001	62000	PASTOS PERMANENTES DE 5 O MAS AÑOS-SIN VARIEDAD	S	3,98
1700000005991576	21-077-003-00036-00001	62000	PASTOS PERMANENTES DE 5 O MAS AÑOS-SIN VARIEDAD	S	30,53
1700000005991577	21-077-003-00036-00006	62000	PASTOS PERMANENTES DE 5 O MAS AÑOS-SIN VARIEDAD	S	15,34
1700000005991578	21-077-023-00024-00001	62000	PASTOS PERMANENTES DE 5 O MAS AÑOS-SIN VARIEDAD	S	11,36
1700000005991579	21-077-003-00049-00004	62000	PASTOS PERMANENTES DE 5 O MAS AÑOS-SIN VARIEDAD	S	0,07
1700000005991580	21-077-002-00001-00002	62000	PASTOS PERMANENTES DE 5 O MAS AÑOS-SIN VARIEDAD	S	1,46
1700000005991581	21-077-002-00002-00003	62000	PASTOS PERMANENTES DE 5 O MAS AÑOS-SIN VARIEDAD	S	0,20
1700000005991582	21-077-002-00002-00006	62000	PASTOS PERMANENTES DE 5 O MAS AÑOS-SIN VARIEDAD	S	9,62
1700000005991583	21-077-002-00002-00011	62000	PASTOS PERMANENTES DE 5 O MAS AÑOS-SIN VARIEDAD	S	1,31
1700000005991584	21-077-002-00002-00007	62000	PASTOS PERMANENTES DE 5 O MAS AÑOS-SIN VARIEDAD	S	0,26
1700000005991585	21-077-002-00002-00010	62000	PASTOS PERMANENTES DE 5 O MAS AÑOS-SIN VARIEDAD	S	0,35
1700000005991586	21-077-002-00002-00012	62000	PASTOS PERMANENTES DE 5 O MAS AÑOS-SIN VARIEDAD	S	2,08
1700000005991587	21-077-002-00003-00001	62000	PASTOS PERMANENTES DE 5 O MAS AÑOS-SIN VARIEDAD	S	4,39
1700000005991588	21-077-002-00004-00001	62000	PASTOS PERMANENTES DE 5 O MAS AÑOS-SIN VARIEDAD	S	10,03
1700000005991589	21-077-002-00004-00002	62000	PASTOS PERMANENTES DE 5 O MAS AÑOS-SIN VARIEDAD	S	22,46
1700000005991590	21-077-002-00004-00004	62000	PASTOS PERMANENTES DE 5 O MAS AÑOS-SIN VARIEDAD	S	8,81
1700000005991591	21-077-002-00014-00002	62000	PASTOS PERMANENTES DE 5 O MAS AÑOS-SIN VARIEDAD	S	10,08
1700000005991592	21-077-002-00015-00002	62000	PASTOS PERMANENTES DE 5 O MAS AÑOS-SIN VARIEDAD	S	4,99
1700000005991593	21-077-002-00015-00011	62000	PASTOS PERMANENTES DE 5 O MAS AÑOS-SIN VARIEDAD	S	1,54
1700000005991594	21-077-002-00016-00002	62000	PASTOS PERMANENTES DE 5 O MAS AÑOS-SIN VARIEDAD	S	1,74
1700000005991595	21-077-002-00016-00005	62000	PASTOS PERMANENTES DE 5 O MAS AÑOS-SIN VARIEDAD	S	0,85
1700000005991596	21-077-002-00016-00006	62000	PASTOS PERMANENTES DE 5 O MAS AÑOS-SIN VARIEDAD	S	0,30

(1) Superficie declarada admisible ajustada con la superficie comprometida.
(2) Factor de penalización valorando el alcance para el tipo de compromiso.

Puede verificar la integridad de una copia de este documento mediante la lectura del código QR adjunto o mediante el acceso a la dirección <https://ws050.juntadeandalucia.es/verificarFirma> indicando el código de VERIFICACIÓN

FIRMADO POR

RAQUEL MARIA ESPIN CRESPO

18/12/2024

VERIFICACIÓN

Pk2jmBDMDBSWPSC42MTUWFP24ALUB4

PÁG. 683/2078





Datos considerados para el Cálculo de la Carga Ganadera mínima y máxima del expediente

(1) Superficie declarada admisible ajustada con la superficie comprometida.
(2) Factor de penalización valorando el alcance para el tipo de compromiso.

Puede verificar la integridad de una copia de este documento mediante la lectura del código QR adjunto o mediante el acceso a la dirección <https://ws050.juntadeandalucia.es/verificarFirma> indicando el código de VERIFICACIÓN

FIRMADO POR	RAQUEL MARIA ESPIN CRESPO	18/12/2024
VERIFICACIÓN	Pk2jmBDMDBSWPSC42MTUWFP24ALUB4	PÁG. 684/2078



**APELLIDOS Y NOMBRE / RAZÓN SOCIAL**

GARRIDO AGUIRRE JOSE MANUEL

NIF

***0269*

EXPEDIENTE

1085263

ANUALIDAD DE PAGO

1ª

IMPORTES POR ANUALIDAD

	2023	2024	2025	2026	2027
IMPORTE MÁXIMO SUBVENCIONABLE	1.422,95 €	1.422,95 €	1.422,95 €	1.422,95 €	1.422,95 €
IMPORTE MEDIO DE TRANSFERENCIA (€/ha)	247,90 €	247,90 €	247,90 €	247,90 €	247,90 €

RESUMEN DE UNIDADES

Cód	GRUPO DE PAGO	Sup. Dec. Admisible (ha)	Sup. Comprometida (ha)	Sup. ajustada compromiso (1) (ha)	% sobredec.	Sup. Resuelta (ha)	Importe Declarado	Importe Topado	Importe Resuelto	Importe tras sobredec.
429	OLIVAR	5,74		5,74	0,00	5,74	1.422,95	1.422,95	1.422,95	1.422,95
TOTAL		5,74	5,74	5,74		5,74	1.422,95	1.422,95	1.422,95	1.422,95

APLICACIÓN DE REDUCCIONES Y PENALIZACIONES

GRUPO DE PAGO	Importe Calculado	Importe prereduc.	Criterios de subvencionabilidad y compromisos	Presentación tardía	Omisión declaración	Condicionalidad	IMPORTE (Euros) RESUELTO
OLIVAR	1.422,95	1.422,95	0,00	0,00	0,00	0,00	1.422,95
TOTAL	1.422,95	1.422,95					1.422,95

RESUMEN DE PAGOS**IMPORTE (Euros)**

	RESUELTO	FEADER	MAPA	CAPADR
OLIVAR - Pago realizado	1.422,95 €	1.209,51 €	139,59 €	73,85 €

RECINTOS RESUELTOS

REF.	REFERENCIA SIGPAC	CULTIVO	DESCRIPCIÓN CULTIVO	S/R G.PAGO	PEND. MEDIA (%)	SUP. DEC. ADMISIBLE (ha)	SUP. COMPROM. (ha)	SUP. AJUSTADA COMPR.(1) (ha)	SUP. CONY. SIGPAC (ha)	SUP. CERTIE (ha)	SUP. CAMPO (ha)	SUP. CAMPO DETER. CULT. DECLARADO (ha)	SUP. DEC. REDUCIDA (ha)	SUP. RESUELTA (ha)
4115179	21-009-003-00170-002	101007	OLIVAR-MANZANILLA	S 429	25,30	0,49	0,49	0,49	0,49	0,49			0,49	0,49
1700000005451790	21-009-003-00114-001	101007	OLIVAR-MANZANILLA	S 429	30,00	5,25	5,25	5,25	5,25	5,25			5,25	5,25

(1) Superficie declarada admisible ajustada con la superficie comprometida.
(2) Factor de penalización valorando el alcance para el tipo de compromiso.

Puede verificar la integridad de una copia de este documento mediante la lectura del código QR adjunto o mediante el acceso a la dirección <https://ws050.juntadeandalucia.es/verificarFirma> indicando el código de VERIFICACIÓN

FIRMADO POR

RAQUEL MARIA ESPIN CRESPO

18/12/2024

VERIFICACIÓN

Pk2jmBDMDBSWPSC42MTUWFP24ALUB4

PÁG. 685/2078



**APELLIDOS Y NOMBRE / RAZÓN SOCIAL**

GARRIDO MÁRQUEZ FRANCISCO

NIF

***0990*

EXPEDIENTE

1085002

ANUALIDAD DE PAGO

1ª

IMPORTES POR ANUALIDAD

	2023	2024	2025	2026	2027
IMPORTE MÁXIMO SUBVENCIONABLE	870,13 €	870,13 €	870,13 €	870,13 €	870,13 €
IMPORTE MEDIO DE TRANSFERENCIA (€/ha)	247,90 €	247,90 €	247,90 €	247,90 €	247,90 €

RESUMEN DE UNIDADES

Cód	GRUPO DE PAGO	Sup. Dec. Admisible (ha)	Sup. Comprometida (ha)	Sup. ajustada compromiso (1) (ha)	% sobredec.	Sup. Resuelta (ha)	Importe Declarado	Importe Topado	Importe Resuelto	Importe tras sobredec.
429	OLIVAR	3,51		3,51	0,00	3,51	870,13	870,13	870,13	870,13
TOTAL		3,51	3,51	3,51		3,51	870,13	870,13	870,13	870,13

APLICACIÓN DE REDUCCIONES Y PENALIZACIONES

GRUPO DE PAGO	Importe Calculado	Importe prereduc.	Criterios de subvencionabilidad y compromisos	Presentación tardía	Omisión declaración	Condicionalidad	IMPORTE (Euros) RESUELTO
OLIVAR	870,13	870,13	0,00	0,00	0,00	0,00	870,13
TOTAL	870,13	870,13					870,13

RESUMEN DE PAGOS**IMPORTE (Euros)**

	RESUELTO	FEADER	MAPA	CAPADR
OLIVAR - Pago realizado	870,13 €	739,61 €	85,36 €	45,16 €

RECINTOS RESUELTOS

REF.	REFERENCIA SIGPAC	CULTIVO	DESCRIPCIÓN CULTIVO	S/R G.PAGO	PEND. MEDIA (%)	SUP. DEC. ADMISIBLE (ha)	SUP. COMPROM. (ha)	SUP. AJUSTADA COMPR.(1) (ha)	SUP. CONY. SIGPAC (ha)	SUP. CERTIE (ha)	SUP. CAMPO (ha)	SUP. CAMPO DETER. CULT. DECLARADO (ha)	SUP. DEC. REDUCIDA (ha)	SUP. RESUELTA (ha)
1700000004674043	21-009-012-00097-002	101007	OLIVAR-MANZANILLA	S 429	28,80	0,06	0,06	0,06		0,06			0,06	0,06
1700000004674044	21-009-012-00097-003	101007	OLIVAR-MANZANILLA	S 429	17,40	0,21	0,21	0,21		0,21			0,21	0,21
1700000004674045	21-009-012-00097-004	101007	OLIVAR-MANZANILLA	S 429	22,00	0,43	0,43	0,43		0,43			0,43	0,43
1700000004674048	21-009-809-00141-003	101007	OLIVAR-MANZANILLA	S 429	39,00	2,81	2,81	2,81		2,81			2,81	2,81

(1) Superficie declarada admisible ajustada con la superficie comprometida.
(2) Factor de penalización valorando el alcance para el tipo de compromiso.

Puede verificar la integridad de una copia de este documento mediante la lectura del código QR adjunto o mediante el acceso a la dirección <https://ws050.juntadeandalucia.es/verificarFirma> indicando el código de VERIFICACIÓN

FIRMADO POR

RAQUEL MARIA ESPIN CRESPO

18/12/2024

VERIFICACIÓN

Pk2jmBDMDBSWPSC42MTUWFP24ALUB4

PÁG. 686/2078



**APELLIDOS Y NOMBRE / RAZÓN SOCIAL**

GARRIDO MARTIN MARIA CARMEN

NIF

***9625*

EXPEDIENTE

1109191

ANUALIDAD DE PAGO

1ª

IMPORTE POR ANUALIDAD

	2023	2024	2025	2026	2027
IMPORTE MÁXIMO SUBVENCIONABLE	2.096,73 €	2.096,73 €	2.096,73 €	2.096,73 €	2.096,73 €
IMPORTE MEDIO DE TRANSFERENCIA (€/ha)	107,80 €	107,80 €	107,80 €	107,80 €	107,80 €

RESUMEN DE UNIDADES

Cód	GRUPO DE PAGO	Sup. Dec. Admisible (ha)	Sup. Comprometida (ha)	Sup. ajustada compromiso (1) (ha)	% sobredec.	Sup. Resuelta (ha)	Importe Declarado	Importe Topado	Importe Resuelto	Importe tras sobredec.
428	PASTOS ASOCIADOS A GANADERÍA ECOLÓGICA	16,44		16,44	0,00	16,44	1.350,55	1.350,55	1.350,55	1.350,55
429	OLIVAR	3,01		3,01	0,00	3,01	746,18	746,18	746,18	746,18
TOTAL		19,45	19,45	19,45		19,45	2.096,73	2.096,73	2.096,73	2.096,73

APLICACIÓN DE REDUCCIONES Y PENALIZACIONES

GRUPO DE PAGO	Importe Calculado	Importe prereduc.	Criterios de subvencionabilidad y compromisos	Presentación tardía	Omisión declaración	Condicionidad	IMPORTE (Euros) RESUELTO
OLIVAR	746,18	746,18	0,00	0,00	2,00	0,00	731,26
PASTOS ASOCIADOS A GANADERÍA	1.350,55	1.350,55	0,00	0,00	2,00	0,00	1.323,54
TOTAL	2.096,73	2.096,73					2.054,80

RESUMEN DE PAGOS

	RESUELTO	FEADER	MAPA	CAPADR
OLIVAR - Pago realizado	731,26 €	621,57 €	71,74 €	37,95 €
PASTOS ASOCIADOS A GANADERÍA ECOLÓGICA - Pago realizado	1.323,54 €	1.125,01 €	129,84 €	68,69 €
TOTAL	2.054,80 €	1.746,58 €	201,58 €	106,64 €

RECINTOS RESUELTOS

REF.	REFERENCIA SIGPAC	CULTIVO DESCRIPCIÓN CULTIVO	S/R G.PAGO	PEND. MEDIA (%)	SUP. DEC. ADMISIBLE (ha)	SUP. COMPROM. (ha)	SUP. AJUSTADA COMPR.(1) (ha)	SUP. CONV. SIGPAC (ha)	SUP. CERTIF. (ha)	SUP. CAMPO (ha)	SUP. CAMPO DETER. CULT. DECLARADO (ha)	SUP. DEC. REDUCIDA (ha)	SUP. RESUELTA (ha)
-78028	21-009-004-00241-003	62000 PASTOS PERMANENTES DE 5 O MAS AÑOS-SIN VARIEDAD	S 428	15,20	0,01	0,01	0,01		0,01			0,01	0,01
-78025	21-009-003-00022-004	62000 PASTOS PERMANENTES DE 5 O MAS AÑOS-SIN VARIEDAD	S 428	33,60	0,22	0,22	0,22		0,22			0,22	0,22
1700000005392417	21-009-003-00022-002	62000 PASTOS PERMANENTES DE 5 O MAS AÑOS-SIN VARIEDAD	S 428	25,10	10,39	10,39	10,39		10,39			10,39	10,39
1700000005392418	21-009-004-00059-001	62000 PASTOS PERMANENTES DE 5 O MAS AÑOS-SIN VARIEDAD	S 428	20,20	0,84	0,84	0,84		0,84			0,84	0,84
1700000005392421	21-009-003-00151-002	62000 PASTOS PERMANENTES DE 5 O MAS AÑOS-SIN VARIEDAD	S 428	34,00	1,28	1,28	1,28		1,28			1,28	1,28
1700000005392422	21-009-003-00167-003	62000 PASTOS PERMANENTES DE 5 O MAS AÑOS-SIN VARIEDAD	S 428	35,30	3,70	3,70	3,70		3,70			3,70	3,70
1700000005392426	21-009-003-00151-005	101007 OLIVAR-MANZANILLA	S 429	38,50	0,60	0,60	0,60		0,60			0,60	0,60
1700000005392427	21-009-003-00151-003	101007 OLIVAR-MANZANILLA	S 429	33,40	0,03	0,03	0,03		0,03			0,03	0,03
1700000005392433	21-009-004-00058-002	101007 OLIVAR-MANZANILLA	S 429	23,20	1,93	1,93	1,93		1,93			1,93	1,93
1700000005392434	21-009-004-00241-002	101007 OLIVAR-MANZANILLA	S 429	22,40	0,32	0,32	0,32		0,32			0,32	0,32
1700000005392435	21-009-003-00151-001	101007 OLIVAR-MANZANILLA	S 429	28,30	0,13	0,13	0,13		0,13			0,13	0,13

INCIDENCIAS**INCIDENCIA DESCRIPCIÓN**

- 256 Solicitud con recintos no declarados en campaña actual con una reducción por omisión de superficie superior al 3%
CÓDIGO PARA EL PORCENTAJE DE REDUCCIÓN POR OMISIÓN QUE CORRESPONDE A LA SOLICITUD:2
- 100407 Explotación solicitada no forma parte de ningún organismo de control autorizado para la producción ecológica en Andalucía o fecha de inscripción posterior al plazo establecido (Anexo I. Criterios de Subvencionabilidad. Orden 28 de marzo de 2023).
Explotación:ES210090000221 Especie:PORCINO

(1) Superficie declarada admisible ajustada con la superficie comprometida.
(2) Factor de penalización valorando el alcance para el tipo de compromiso.

Puede verificar la integridad de una copia de este documento mediante la lectura del código QR adjunto o mediante el acceso a la dirección <https://ws050.juntadeandalucia.es/verificarFirma> indicando el código de VERIFICACIÓN

FIRMADO POR

RAQUEL MARIA ESPIN CRESPO

18/12/2024

VERIFICACIÓN

Pk2jmBDMDBSWPSC42MTUWFP24ALUB4

PÁG. 687/2078



**Datos considerados para el Cálculo de la Carga Ganadera mínima y máxima del expediente**

Explotación	Especie	Inscrito en Sipea y Admisible	Ugm Calculada para CG Mínima	Ugm Calculada para CG Máxima
ES210090000107	BOVINA	SI	11,01	11,01
ES210090000107	OVINA	SI	8,36	8,36
ES210090000221	OVINA	SI	0,88	0,88
ES210090000221	PORCINO	NO	0,00	0,00
			20,25	20,25

Superficie determinada para Cálculo Carga Ganadera Mínima: 34,23 ha

Superficie determinada para Cálculo Carga Ganadera Máxima: 40,06 ha

Carga Ganadera Mínima Expediente: 0,59 ugm/ha

Carga Ganadera Máxima Expediente: 0,51 ugm/ha

Recintos Determinados para el Cálculo de Garga Ganadera Mínima

REF.	REFERENCIA SIGPAC	CULTIVO	DESCRIPCIÓN CULTIVO	S/R	SUP. RESUELTA (ha)
-78028	21-009-004-00241-00003	62000	PASTOS PERMANENTES DE 5 O MAS AÑOS-SIN VARIEDAD	S	0,01
-78025	21-009-003-00022-00004	62000	PASTOS PERMANENTES DE 5 O MAS AÑOS-SIN VARIEDAD	S	0,22
5511023	21-009-005-00019-00002	62000	PASTOS PERMANENTES DE 5 O MAS AÑOS-SIN VARIEDAD	S	1,74
5511024	21-009-005-00019-00003	62000	PASTOS PERMANENTES DE 5 O MAS AÑOS-SIN VARIEDAD	S	10,54
5511027	21-009-001-00108-00002	62000	PASTOS PERMANENTES DE 5 O MAS AÑOS-SIN VARIEDAD	S	0,73
5511028	21-009-001-00108-00003	62000	PASTOS PERMANENTES DE 5 O MAS AÑOS-SIN VARIEDAD	S	4,46
5511029	21-009-001-00108-00004	62000	PASTOS PERMANENTES DE 5 O MAS AÑOS-SIN VARIEDAD	S	0,32
170000005392417	21-009-003-00022-00002	62000	PASTOS PERMANENTES DE 5 O MAS AÑOS-SIN VARIEDAD	S	10,39
170000005392418	21-009-004-00059-00001	62000	PASTOS PERMANENTES DE 5 O MAS AÑOS-SIN VARIEDAD	S	0,84
170000005392421	21-009-003-00151-00002	62000	PASTOS PERMANENTES DE 5 O MAS AÑOS-SIN VARIEDAD	S	1,28
170000005392422	21-009-003-00167-00003	62000	PASTOS PERMANENTES DE 5 O MAS AÑOS-SIN VARIEDAD	S	3,70

Recintos Determinados para el Cálculo de Garga Ganadera Máxima

REF.	REFERENCIA SIGPAC	CULTIVO	DESCRIPCIÓN CULTIVO	S/R	SUP. RESUELTA (ha)
-1618533	21-020-004-00050-00001	62000	PASTOS PERMANENTES DE 5 O MAS AÑOS-SIN VARIEDAD	S	5,83
-78028	21-009-004-00241-00003	62000	PASTOS PERMANENTES DE 5 O MAS AÑOS-SIN VARIEDAD	S	0,01
-78025	21-009-003-00022-00004	62000	PASTOS PERMANENTES DE 5 O MAS AÑOS-SIN VARIEDAD	S	0,22
5511023	21-009-005-00019-00002	62000	PASTOS PERMANENTES DE 5 O MAS AÑOS-SIN VARIEDAD	S	1,74
5511024	21-009-005-00019-00003	62000	PASTOS PERMANENTES DE 5 O MAS AÑOS-SIN VARIEDAD	S	10,54
5511027	21-009-001-00108-00002	62000	PASTOS PERMANENTES DE 5 O MAS AÑOS-SIN VARIEDAD	S	0,73
5511028	21-009-001-00108-00003	62000	PASTOS PERMANENTES DE 5 O MAS AÑOS-SIN VARIEDAD	S	4,46
5511029	21-009-001-00108-00004	62000	PASTOS PERMANENTES DE 5 O MAS AÑOS-SIN VARIEDAD	S	0,32
170000005392417	21-009-003-00022-00002	62000	PASTOS PERMANENTES DE 5 O MAS AÑOS-SIN VARIEDAD	S	10,39
170000005392418	21-009-004-00059-00001	62000	PASTOS PERMANENTES DE 5 O MAS AÑOS-SIN VARIEDAD	S	0,84
170000005392421	21-009-003-00151-00002	62000	PASTOS PERMANENTES DE 5 O MAS AÑOS-SIN VARIEDAD	S	1,28
170000005392422	21-009-003-00167-00003	62000	PASTOS PERMANENTES DE 5 O MAS AÑOS-SIN VARIEDAD	S	3,70

Incidencias de carga ganadera**INCIDENCIA DESCRIPCIÓN**(1) Superficie declarada admisible ajustada con la superficie comprometida.
(2) Factor de penalización valorando el alcance para el tipo de compromiso.Puede verificar la integridad de una copia de este documento mediante la lectura del código QR adjunto o mediante el acceso a la dirección <https://ws050.juntadeandalucia.es/verificarFirma> indicando el código de VERIFICACIÓN

FIRMADO POR

RAQUEL MARIA ESPIN CRESPO

18/12/2024

VERIFICACIÓN

Pk2jmBDMDBSWPSC42MTUWFP24ALUB4

PÁG. 688/2078





Datos considerados para el Cálculo de la Carga Ganadera mínima y máxima del expediente

100407 Explotación solicitada no forma parte de ningún organismo de control autorizado para la producción ecológica en Andalucía o fecha de inscripción posterior al plazo establecido (Anexo I. Criterios de Subvencionabilidad. Orden 28 de marzo de 2023).
Explotación:ES210090000221 Especie:PORCINO

(1) Superficie declarada admisible ajustada con la superficie comprometida.
(2) Factor de penalización valorando el alcance para el tipo de compromiso.

Puede verificar la integridad de una copia de este documento mediante la lectura del código QR adjunto o mediante el acceso a la dirección <https://ws050.juntadeandalucia.es/verificarFirma> indicando el código de VERIFICACIÓN

FIRMADO POR	RAQUEL MARIA ESPIN CRESPO	18/12/2024	
VERIFICACIÓN	Pk2jmBDMDBSWPSC42MTUWFP24ALUB4	PÁG. 689/2078	

**APELLIDOS Y NOMBRE / RAZÓN SOCIAL**

GARRIDO SAURO EMILIO

NIF

***9537*

EXPEDIENTE

1109458

ANUALIDAD DE PAGO

1ª

IMPORTES POR ANUALIDAD

	2023	2024	2025	2026	2027
IMPORTE MÁXIMO SUBVENCIONABLE	4.459,72 €	4.459,72 €	4.459,72 €	4.459,72 €	4.459,72 €
IMPORTE MEDIO DE TRANSFERENCIA (€/ha)	247,90 €	247,90 €	247,90 €	247,90 €	247,90 €

RESUMEN DE UNIDADES

Cód	GRUPO DE PAGO	Sup. Dec. Admisible (ha)	Sup. Comprometida (ha)	Sup. ajustada compromiso (1) (ha)	% sobredec.	Sup. Resuelta (ha)	Importe Declarado	Importe Topado	Importe Resuelto	Importe tras sobredec.
429	OLIVAR	18,17		17,99	0,00	17,99	4.459,72	4.459,72	4.459,72	4.459,72
TOTAL		18,17	17,99	17,99		17,99	4.459,72	4.459,72	4.459,72	4.459,72

APLICACIÓN DE REDUCCIONES Y PENALIZACIONES

GRUPO DE PAGO	Importe Calculado	Importe prereduc.	Criterios de subvencionabilidad y compromisos	Presentación tardía	Omisión declaración	Condicionalidad	IMPORTE (Euros) RESUELTO
OLIVAR	4.459,72	4.459,72	0,00	0,00	0,00	0,00	4.459,72
TOTAL	4.459,72	4.459,72					4.459,72

RESUMEN DE PAGOS**IMPORTE (Euros)**

	RESUELTO	FEADER	MAPA	CAPADR
OLIVAR - Pago realizado	4.459,72 €	3.790,76 €	437,50 €	231,46 €

RECINTOS RESUELTOS

REF.	REFERENCIA SIGPAC	CULTIVO	DESCRIPCIÓN CULTIVO	S/R	G.PAGO	PEND. MEDIA (%)	SUP. DEC. ADMISIBLE (ha)	SUP. COMPROM. (ha)	SUP. AJUSTADA COMPR.(1) (ha)	SUP. CONY. SIGPAC (ha)	SUP. CERTIE (ha)	SUP. CAMPO (ha)	SUP. CAMPO DETER. CULT. DECLARADO (ha)	SUP. DEC. REDUCIDA (ha)	SUP. RESUELTA (ha)
-735295	21-056-013-00046-002	101323	OLIVAR-VERDIAL DE HUEVAR	S	429	7,10	5,87	5,87	5,87	5,87	5,87			5,87	5,87
1700000005322701	21-056-012-00232-002	101323	OLIVAR-VERDIAL DE HUEVAR	S	429	4,60	1,46	1,46	1,46	1,46	1,46			1,46	1,46
1700000005322702	21-056-012-00241-001	101323	OLIVAR-VERDIAL DE HUEVAR	S	429	6,10	0,35	0,35	0,35	0,35	0,35			0,35	0,35
1700000005322703	21-056-013-00047-005	101010	OLIVAR-PICUAL	S	429	5,00	10,49	10,31	10,31	10,31	10,31			10,31	10,31

(1) Superficie declarada admisible ajustada con la superficie comprometida.
(2) Factor de penalización valorando el alcance para el tipo de compromiso.

Puede verificar la integridad de una copia de este documento mediante la lectura del código QR adjunto o mediante el acceso a la dirección <https://ws050.juntadeandalucia.es/verificarFirma> indicando el código de VERIFICACIÓN

FIRMADO POR

RAQUEL MARIA ESPIN CRESPO

18/12/2024

VERIFICACIÓN

Pk2jmBDMDBSWPSC42MTUWFP24ALUB4

PÁG. 690/2078



**APELLIDOS Y NOMBRE / RAZÓN SOCIAL**

GARROTE DIAZ MANUEL

NIF
***6221*EXPEDIENTE
1002823**ANUALIDAD DE PAGO**

1ª

IMPORTES POR ANUALIDAD

	2023	2024	2025	2026	2027
IMPORTE MÁXIMO SUBVENCIONABLE	505,72 €	505,72 €	505,72 €	505,72 €	505,72 €
IMPORTE MEDIO DE TRANSFERENCIA (€/ha)	247,90 €	247,90 €	247,90 €	247,90 €	247,90 €

RESUMEN DE UNIDADES

Cód	GRUPO DE PAGO	Sup. Dec. Admisible (ha)	Sup. Comprometida (ha)	Sup. ajustada compromiso (1) (ha)	% sobredec.	Sup. Resuelta (ha)	Importe Declarado	Importe Topado	Importe Resuelto	Importe tras sobredec.
429	OLIVAR	2,04		2,04	0,00	2,04	505,72	505,72	505,72	505,72
TOTAL		2,04	2,04	2,04		2,04	505,72	505,72	505,72	505,72

APLICACIÓN DE REDUCCIONES Y PENALIZACIONES

GRUPO DE PAGO	Importe Calculado	Importe prereduc.	Criterios de subvencionabilidad y compromisos	Presentación tardía	Omisión declaración	Condicionalidad	IMPORTE (Euros) RESUELTO
OLIVAR	505,72	505,72	0,00	0,00	0,00	0,00	505,72
TOTAL	505,72	505,72					505,72

RESUMEN DE PAGOS**IMPORTE (Euros)**

	RESUELTO	FEADER	MAPA	CAPADR
OLIVAR - Pago realizado	505,72 €	429,86 €	49,61 €	26,25 €

RECINTOS RESUELTOS

REF.	REFERENCIA SIGPAC	CULTIVO	DESCRIPCIÓN CULTIVO	S/R G.PAGO	PEND. MEDIA (%)	SUP. DEC. ADMISIBLE (ha)	SUP. COMPROM. (ha)	SUP. AJUSTADA COMPR.(1) (ha)	SUP. CONY. SIGPAC (ha)	SUP. CERTIE (ha)	SUP. CAMPO (ha)	SUP. CAMPO DETER. CULT. DECLARADO (ha)	SUP. DEC. REDUCIDA (ha)	SUP. RESUELTA (ha)
1700000002772330	21-078-030-00091-001	101007	OLIVAR-MANZANILLA	S 429	15,90	0,86	0,86	0,86		0,86				0,86
1700000002772331	21-078-030-00094-002	101007	OLIVAR-MANZANILLA	S 429	14,50	1,18	1,18	1,18		1,18				1,18

(1) Superficie declarada admisible ajustada con la superficie comprometida.
(2) Factor de penalización valorando el alcance para el tipo de compromiso.

Puede verificar la integridad de una copia de este documento mediante la lectura del código QR adjunto o mediante el acceso a la dirección <https://ws050.juntadeandalucia.es/verificarFirma> indicando el código de VERIFICACIÓN

FIRMADO POR

RAQUEL MARIA ESPIN CRESPO

18/12/2024

VERIFICACIÓN

Pk2jmBDMDBSWPSC42MTUWFP24ALUB4

PÁG. 691/2078



**APELLIDOS Y NOMBRE / RAZÓN SOCIAL**

GARROTE MICHININA MANUEL

NIF
***0200*EXPEDIENTE
1002839**ANUALIDAD DE PAGO**

1ª

IMPORTES POR ANUALIDAD

	2023	2024	2025	2026	2027
IMPORTE MÁXIMO SUBVENCIONABLE	1.232,06 €	1.232,06 €	1.232,06 €	1.232,06 €	1.232,06 €
IMPORTE MEDIO DE TRANSFERENCIA (€/ha)	247,90 €	247,90 €	247,90 €	247,90 €	247,90 €

RESUMEN DE UNIDADES

Cód	GRUPO DE PAGO	Sup. Dec. Admisible (ha)	Sup. Comprometida (ha)	Sup. ajustada compromiso (1) (ha)	% sobredec.	Sup. Resuelta (ha)	Importe Declarado	Importe Topado	Importe Resuelto	Importe tras sobredec.
429	OLIVAR	4,97		4,97	0,00	4,97	1.232,06	1.232,06	1.232,06	1.232,06
TOTAL		4,97	4,97	4,97		4,97	1.232,06	1.232,06	1.232,06	1.232,06

APLICACIÓN DE REDUCCIONES Y PENALIZACIONES

GRUPO DE PAGO	Importe Calculado	Importe prereduc.	Criterios de subvencionabilidad y compromisos	Presentación tardía	Omisión declaración	Condicionalidad	IMPORTE (Euros) RESUELTO
OLIVAR	1.232,06	1.232,06	0,00	0,00	0,00	0,00	1.232,06
TOTAL	1.232,06	1.232,06					1.232,06

RESUMEN DE PAGOS**IMPORTE (Euros)**

	RESUELTO	FEADER	MAPA	CAPADR
OLIVAR - Pago realizado	1.232,06 €	1.047,25 €	120,87 €	63,94 €

RECINTOS RESUELTOS

REF.	REFERENCIA SIGPAC	CULTIVO	DESCRIPCIÓN CULTIVO	S/R G.PAGO	PEND. MEDIA (%)	SUP. DEC. ADMISIBLE (ha)	SUP. COMPROM. (ha)	SUP. AJUSTADA COMPR.(1) (ha)	SUP. CONY. SIGPAC (ha)	SUP. CERTIE (ha)	SUP. CAMPO (ha)	SUP. CAMPO DETER. CULT. DECLARADO (ha)	SUP. DEC. REDUCIDA (ha)	SUP. RESUELTA (ha)
1700000002771717	21-078-030-00083-005	101007	OLIVAR-MANZANILLA	S 429	37,20	0,52	0,52	0,52		0,52			0,52	0,52
1700000002771718	21-078-030-00105-002	101007	OLIVAR-MANZANILLA	S 429	38,00	4,45	4,45	4,45		4,45			4,45	4,45

(1) Superficie declarada admisible ajustada con la superficie comprometida.
(2) Factor de penalización valorando el alcance para el tipo de compromiso.

Puede verificar la integridad de una copia de este documento mediante la lectura del código QR adjunto o mediante el acceso a la dirección <https://ws050.juntadeandalucia.es/verificarFirma> indicando el código de VERIFICACIÓN

FIRMADO POR

RAQUEL MARIA ESPIN CRESPO

18/12/2024

VERIFICACIÓN

Pk2jmBDMDBSWPSC42MTUWFP24ALUB4

PÁG. 692/2078





APELLIDOS Y NOMBRE / RAZÓN SOCIAL **NIF** **EXPEDIENTE** **ANUALIDAD DE PAGO**
 GARZON ESCOBAR JOSE ANTONIO ****4559* 1026402 1ª

IMPORTES POR ANUALIDAD

	2023	2024	2025	2026	2027
IMPORTE MÁXIMO SUBVENCIONABLE	545,38 €	545,38 €	545,38 €	545,38 €	545,38 €
IMPORTE MEDIO DE TRANSFERENCIA (€/ha)	247,90 €	247,90 €	247,90 €	247,90 €	247,90 €

RESUMEN DE UNIDADES

Cód	GRUPO DE PAGO	Sup. Dec. Admisible (ha)	Sup. Comprometida (ha)	Sup. ajustada compromiso (1) (ha)	% sobredec.	Sup. Resuelta (ha)	Importe Declarado	Importe Topado	Importe Resuelto	Importe tras sobredec.
429	OLIVAR	2,20		2,20	0,00	2,20	545,38	545,38	545,38	545,38
TOTAL		2,20	2,20	2,20		2,20	545,38	545,38	545,38	545,38

APLICACIÓN DE REDUCCIONES Y PENALIZACIONES

GRUPO DE PAGO	Importe Calculado	Importe prereduc.	Criterios de subvencionabilidad y compromisos	Presentación tardía	Omisión declaración	Condicionalidad	IMPORTE (Euros) RESUELTO
OLIVAR	545,38	545,38	0,00	0,00	0,00	0,00	545,38
TOTAL	545,38	545,38					545,38

RESUMEN DE PAGOS

	IMPORTE (Euros)			
	RESUELTO	FEADER	MAPA	CAPADR
OLIVAR - Pago realizado	545,38 €	463,57 €	53,50 €	28,31 €

RECINTOS RESUELTOS

REF.	REFERENCIA SIGPAC	CULTIVO	DESCRIPCIÓN CULTIVO	S/R	G.PAGO	PEND. MEDIA (%)	SUP. DEC. ADMISIBLE (ha)	SUP. COMPROM. (ha)	SUP. AJUSTADA COMPR.(1) (ha)	SUP. CONY. SIGPAC (ha)	SUP. CERTIE (ha)	SUP. CAMPO (ha)	SUP. CAMPO DETER. CULT. DECLARADO (ha)	SUP. DEC. REDUCIDA (ha)	SUP. RESUELTA (ha)
1700000006481762	21-038-001-00071-004	101216	OLIVAR-MANZANILLA DE HUELVA	S	429	27,90	2,20	2,20	2,20		2,20			2,20	2,20

(1) Superficie declarada admisible ajustada con la superficie comprometida.
 (2) Factor de penalización valorando el alcance para el tipo de compromiso.

Puede verificar la integridad de una copia de este documento mediante la lectura del código QR adjunto o mediante el acceso a la dirección <https://ws050.juntadeandalucia.es/verificarFirma> indicando el código de VERIFICACIÓN

FIRMADO POR	RAQUEL MARIA ESPIN CRESPO	18/12/2024	
VERIFICACIÓN	Pk2jmBDMDBSWPSC42MTUWFP24ALUB4	PÁG. 693/2078	

**APELLIDOS Y NOMBRE / RAZÓN SOCIAL**

GARZON ESCOBAR JUAN

NIF

***9536*

EXPEDIENTE

1006041

ANUALIDAD DE PAGO

1ª

IMPORTES POR ANUALIDAD

	2023	2024	2025	2026	2027
IMPORTE MÁXIMO SUBVENCIONABLE	1.913,79 €	1.913,79 €	1.913,79 €	1.913,79 €	1.913,79 €
IMPORTE MEDIO DE TRANSFERENCIA (€/ha)	247,90 €	247,90 €	247,90 €	247,90 €	247,90 €

RESUMEN DE UNIDADES

Cód	GRUPO DE PAGO	Sup. Dec. Admisible (ha)	Sup. Comprometida (ha)	Sup. ajustada compromiso (1) (ha)	% sobredec.	Sup. Resuelta (ha)	Importe Declarado	Importe Topado	Importe Resuelto	Importe tras sobredec.
429	OLIVAR	7,72		7,72	0,00	7,72	1.913,79	1.913,79	1.913,79	1.913,79
TOTAL		7,72	7,72	7,72		7,72	1.913,79	1.913,79	1.913,79	1.913,79

APLICACIÓN DE REDUCCIONES Y PENALIZACIONES

GRUPO DE PAGO	Importe Calculado	Importe prereduc.	Criterios de subvencionabilidad y compromisos	Presentación tardía	Omisión declaración	Condicionalidad	IMPORTE (Euros) RESUELTO
OLIVAR	1.913,79	1.913,79	0,00	0,00	0,00	0,00	1.913,79
TOTAL	1.913,79	1.913,79					1.913,79

RESUMEN DE PAGOS**IMPORTE (Euros)**

	RESUELTO	FEADER	MAPA	CAPADR
OLIVAR - Pago realizado	1.913,79 €	1.626,72 €	187,74 €	99,33 €

RECINTOS RESUELTOS

REF.	REFERENCIA SIGPAC	CULTIVO	DESCRIPCIÓN CULTIVO	S/R G.PAGO	PEND. MEDIA (%)	SUP. DEC. ADMISIBLE (ha)	SUP. COMPROM. (ha)	SUP. AJUSTADA COMPR.(1) (ha)	SUP. CONY. SIGPAC (ha)	SUP. CERTIE (ha)	SUP. CAMPO (ha)	SUP. CAMPO DETER. CULT. DECLARADO (ha)	SUP. DEC. REDUCIDA (ha)	SUP. RESUELTA (ha)
1700000002724788	21-059-003-00106-002	101216	OLIVAR-MANZANILLA DE HUELVA	S 429	22,90	1,86	1,86	1,86		1,86			1,86	1,86
1700000002724789	21-059-003-00105-001	101216	OLIVAR-MANZANILLA DE HUELVA	S 429	24,30	0,36	0,36	0,36		0,36			0,36	0,36
1700000002724790	21-059-003-00129-001	101216	OLIVAR-MANZANILLA DE HUELVA	S 429	32,10	0,04	0,04	0,04		0,04			0,04	0,04
1700000002724791	21-059-003-00088-001	101216	OLIVAR-MANZANILLA DE HUELVA	S 429	35,00	1,92	1,92	1,92		1,92			1,92	1,92
1700000002724792	21-059-003-00090-002	101216	OLIVAR-MANZANILLA DE HUELVA	S 429	26,00	0,14	0,14	0,14		0,14			0,14	0,14
1700000002724793	21-059-003-00091-001	101216	OLIVAR-MANZANILLA DE HUELVA	S 429	34,90	2,39	2,39	2,39		2,39			2,39	2,39
1700000002724794	21-059-003-00089-002	101216	OLIVAR-MANZANILLA DE HUELVA	S 429	23,80	1,01	1,01	1,01		1,01			1,01	1,01

(1) Superficie declarada admisible ajustada con la superficie comprometida.
(2) Factor de penalización valorando el alcance para el tipo de compromiso.Puede verificar la integridad de una copia de este documento mediante la lectura del código QR adjunto o mediante el acceso a la dirección <https://ws050.juntadeandalucia.es/verificarFirma> indicando el código de VERIFICACIÓN

FIRMADO POR

RAQUEL MARIA ESPIN CRESPO

18/12/2024

VERIFICACIÓN

Pk2jmBDMDBSWPSC42MTUWFP24ALUB4

PÁG. 694/2078



**APELLIDOS Y NOMBRE / RAZÓN SOCIAL**

GARZON NAVARRO FELIPE

NIF
***5605*EXPEDIENTE
1015675**ANUALIDAD DE PAGO**

1ª

IMPORTES POR ANUALIDAD

	2023	2024	2025	2026	2027
IMPORTE MÁXIMO SUBVENCIONABLE	1.586,56 €	1.586,56 €	1.586,56 €	1.586,56 €	1.586,56 €
IMPORTE MEDIO DE TRANSFERENCIA (€/ha)	247,90 €	247,90 €	247,90 €	247,90 €	247,90 €

RESUMEN DE UNIDADES

Cód	GRUPO DE PAGO	Sup. Dec. Admisible (ha)	Sup. Comprometida (ha)	Sup. ajustada compromiso (1) (ha)	% sobredec.	Sup. Resuelta (ha)	Importe Declarado	Importe Topado	Importe Resuelto	Importe tras sobredec.
429	OLIVAR	6,40		6,40	0,00	6,40	1.586,56	1.586,56	1.586,56	1.586,56
TOTAL		6,40	6,40	6,40		6,40	1.586,56	1.586,56	1.586,56	1.586,56

APLICACIÓN DE REDUCCIONES Y PENALIZACIONES

GRUPO DE PAGO	Importe Calculado	Importe prereduc.	Criterios de subvencionabilidad y compromisos	Presentación tardía	Omisión declaración	Condicionalidad	IMPORTE (Euros) RESUELTO
OLIVAR	1.586,56	1.586,56	0,00	0,00	0,00	0,00	1.586,56
TOTAL	1.586,56	1.586,56					1.586,56

RESUMEN DE PAGOS**IMPORTE (Euros)**

	RESUELTO	FEADER	MAPA	CAPADR
OLIVAR - Pago realizado	1.586,56 €	1.348,58 €	155,64 €	82,34 €

RECINTOS RESUELTOS

REF.	REFERENCIA SIGPAC	CULTIVO	DESCRIPCIÓN CULTIVO	S/R G.PAGO	PEND. MEDIA (%)	SUP. DEC. ADMISIBLE (ha)	SUP. COMPROM. (ha)	SUP. AJUSTADA COMPR.(1) (ha)	SUP. CONY. SIGPAC (ha)	SUP. CERTIE (ha)	SUP. CAMPO (ha)	SUP. CAMPO DETER. CULT. DECLARADO (ha)	SUP. DEC. REDUCIDA (ha)	SUP. RESUELTA (ha)
1700000002236958	21-078-030-00024-002	101007	OLIVAR-MANZANILLA	S 429	28,10	0,80	0,80	0,80	0,80	0,80			0,80	0,80
1700000002236959	21-078-030-00028-002	101007	OLIVAR-MANZANILLA	S 429	37,80	1,03	1,03	1,03	1,03	1,03			1,03	1,03
1700000002236960	21-078-030-00109-005	101007	OLIVAR-MANZANILLA	S 429	30,80	1,57	1,57	1,57	1,57	1,57			1,57	1,57
1700000002236961	21-078-039-00045-007	101007	OLIVAR-MANZANILLA	S 429	9,10	0,12	0,12	0,12	0,12	0,12			0,12	0,12
1700000002236962	21-078-039-00045-009	101007	OLIVAR-MANZANILLA	S 429	16,60	0,07	0,07	0,07	0,07	0,07			0,07	0,07
1700000002236963	21-078-039-00045-012	101007	OLIVAR-MANZANILLA	S 429	25,10	0,02	0,02	0,02	0,02	0,02			0,02	0,02
1700000002236965	21-078-039-00045-015	101007	OLIVAR-MANZANILLA	S 429	15,90	0,24	0,24	0,24	0,24	0,24			0,24	0,24
1700000002236966	21-078-039-00048-005	101007	OLIVAR-MANZANILLA	S 429	18,90	0,17	0,17	0,17	0,17	0,17			0,17	0,17
1700000002236967	21-078-047-00062-002	101007	OLIVAR-MANZANILLA	S 429	6,10	1,35	1,35	1,35	1,35	1,35			1,35	1,35
1700000002236968	21-078-047-00062-004	101007	OLIVAR-MANZANILLA	S 429	7,00	1,03	1,03	1,03	1,03	1,03			1,03	1,03

(1) Superficie declarada admisible ajustada con la superficie comprometida.
(2) Factor de penalización valorando el alcance para el tipo de compromiso.Puede verificar la integridad de una copia de este documento mediante la lectura del código QR adjunto o mediante el acceso a la dirección <https://ws050.juntadeandalucia.es/verificarFirma> indicando el código de VERIFICACIÓN

FIRMADO POR

RAQUEL MARIA ESPIN CRESPO

18/12/2024

VERIFICACIÓN

Pk2jmBDMDBSWPSC42MTUWFP24ALUB4

PÁG. 695/2078



**APELLIDOS Y NOMBRE / RAZÓN SOCIAL**

GARZON NAVARRO LUISA

NIF

***9301*

EXPEDIENTE

1015707

ANUALIDAD DE PAGO

1ª

IMPORTES POR ANUALIDAD

	2023	2024	2025	2026	2027
IMPORTE MÁXIMO SUBVENCIONABLE	1.802,23 €	1.802,23 €	1.802,23 €	1.802,23 €	1.802,23 €
IMPORTE MEDIO DE TRANSFERENCIA (€/ha)	247,90 €	247,90 €	247,90 €	247,90 €	247,90 €

RESUMEN DE UNIDADES

Cód	GRUPO DE PAGO	Sup. Dec. Admisible (ha)	Sup. Comprometida (ha)	Sup. ajustada compromiso (1) (ha)	% sobredec.	Sup. Resuelta (ha)	Importe Declarado	Importe Topado	Importe Resuelto	Importe tras sobredec.
429	OLIVAR	7,27		7,27	0,00	7,27	1.802,23	1.802,23	1.802,23	1.802,23
TOTAL		7,27	7,27	7,27		7,27	1.802,23	1.802,23	1.802,23	1.802,23

APLICACIÓN DE REDUCCIONES Y PENALIZACIONES

GRUPO DE PAGO	Importe Calculado	Importe prereduc.	Criterios de subvencionabilidad y compromisos	Presentación tardía	Omisión declaración	Condicionalidad	IMPORTE (Euros) RESUELTO
OLIVAR	1.802,23	1.802,23	0,00	0,00	0,00	0,00	1.802,23
TOTAL	1.802,23	1.802,23					1.802,23

RESUMEN DE PAGOS**IMPORTE (Euros)**

	RESUELTO	FEADER	MAPA	CAPADR
OLIVAR - Pago realizado	1.802,23 €	1.531,90 €	176,80 €	93,53 €

RECINTOS RESUELTOS

REF.	REFERENCIA SIGPAC	CULTIVO	DESCRIPCIÓN CULTIVO	S/R	G.PAGO	PEND. MEDIA (%)	SUP. DEC. ADMISIBLE (ha)	SUP. COMPROM. (ha)	SUP. AJUSTADA COMPR.(1) (ha)	SUP. CONY. SIGPAC (ha)	SUP. CERTIE (ha)	SUP. CAMPO (ha)	SUP. CAMPO DETER. CULT. DECLARADO (ha)	SUP. DEC. REDUCIDA (ha)	SUP. RESUELTA (ha)
1700000002296570	21-078-030-00023-009	101007	OLIVAR-MANZANILLA	S	429	39,80	7,27	7,27	7,27		7,27			7,27	7,27

(1) Superficie declarada admisible ajustada con la superficie comprometida.
(2) Factor de penalización valorando el alcance para el tipo de compromiso.

Puede verificar la integridad de una copia de este documento mediante la lectura del código QR adjunto o mediante el acceso a la dirección <https://ws050.juntadeandalucia.es/verificarFirma> indicando el código de VERIFICACIÓN

FIRMADO POR

RAQUEL MARIA ESPIN CRESPO

18/12/2024

VERIFICACIÓN

Pk2jmBDMDBSWPSC42MTUWFP24ALUB4

PÁG. 696/2078



**APELLIDOS Y NOMBRE / RAZÓN SOCIAL**
GARZON VALDENEBRO SALVADOR MARIA**NIF**
****1433***EXPEDIENTE**
1086064**ANUALIDAD DE PAGO**
1ª**IMPORTE POR ANUALIDAD**

	2023	2024	2025	2026	2027
IMPORTE MÁXIMO SUBVENCIONABLE	6.161,25 €	6.161,25 €	6.161,25 €	6.161,25 €	6.161,25 €
IMPORTE MEDIO DE TRANSFERENCIA (€/ha)	82,15 €	82,15 €	82,15 €	82,15 €	82,15 €

RESUMEN DE UNIDADES

Cód	GRUPO DE PAGO	Sup. Dec. Admisible (ha)	Sup. Comprometida (ha)	Sup. ajustada compromiso (1) (ha)	% sobredec.	Sup. Resuelta (ha)	Importe Declarado	Importe Topado	Importe Resuelto	Importe tras sobredec.
428	PASTOS ASOCIADOS A GANADERÍA ECOLÓGICA	290,23		75,00	0,00	75,00	6.161,25	6.161,25	6.161,25	6.161,25
TOTAL		290,23	75,00	75,00		75,00	6.161,25	6.161,25	6.161,25	6.161,25

APLICACIÓN DE REDUCCIONES Y PENALIZACIONES

GRUPO DE PAGO	Importe Calculado	Importe prereduc.	Criterios de subvencionabilidad y compromisos	Presentación tardía	Omisión declaración	Condicionidad	IMPORTE (Euros) RESUELTO
PASTOS ASOCIADOS A GANADERÍA	6.161,25	6.161,25	0,00	0,00	0,00	0,00	6.161,25
TOTAL	6.161,25	6.161,25					6.161,25

RESUMEN DE PAGOS**IMPORTE (Euros)**

	RESUELTO	FEADER	MAPA	CAPADR
PASTOS ASOCIADOS A GANADERÍA ECOLÓGICA - Pago realizado	6.161,25 €	5.237,06 €	604,42 €	319,77 €

RECINTOS RESUELTOS

REE	REFERENCIA SIGPAC	CULTIVO DESCRIPCIÓN CULTIVO	S/R G.PAGO	PEND. MEDIA (%)	SUP. DEC. ADMISIBLE (ha)	SUP. COMPROM. (ha)	SUP. AJUSTADA COMPR.(1) (ha)	SUP. CONV. SIGPAC (ha)	SUP. CERTIF. (ha)	SUP. CAMPO (ha)	SUP. CAMPO DETER. CULT. DECLARADO (ha)	SUP. DEC. REDUCIDA (ha)	SUP. RESUELTA (ha)
170000005424743	21-068-007-00016-001	62000 PASTOS PERMANENTES DE 5 O MAS AÑOS-SIN VARIEDAD	S 428	31,90	43,64	43,64	43,64		67,14			43,64	43,64
170000005424744	21-068-007-00030-006	62000 PASTOS PERMANENTES DE 5 O MAS AÑOS-SIN VARIEDAD	S 428	26,60	12,26	12,26	12,26		14,42			12,26	12,26
170000005424745	21-068-007-00015-002	62000 PASTOS PERMANENTES DE 5 O MAS AÑOS-SIN VARIEDAD	S 428	21,90	0,85	0,85	0,85		0,85			0,85	0,85
170000005424746	21-068-007-00015-001	62000 PASTOS PERMANENTES DE 5 O MAS AÑOS-SIN VARIEDAD	S 428	25,70	12,05	12,05	12,05		16,06			12,05	12,05
170000005424747	21-068-007-00029-001	62000 PASTOS PERMANENTES DE 5 O MAS AÑOS-SIN VARIEDAD	S 428	23,40	2,34	2,34	2,34		2,34			2,34	2,34
170000005424748	21-068-007-00028-001	62000 PASTOS PERMANENTES DE 5 O MAS AÑOS-SIN VARIEDAD	S 428	37,50	6,94	6,94	6,94		8,17			6,94	6,94
170000005424749	21-068-007-00012-002	62000 PASTOS PERMANENTES DE 5 O MAS AÑOS-SIN VARIEDAD	S 428	24,60	0,03	0,03	0,03		0,03			0,03	0,03
170000005424750	21-068-007-00011-002	62000 PASTOS PERMANENTES DE 5 O MAS AÑOS-SIN VARIEDAD	S 428	20,90	0,87	0,87	0,87		0,87			0,87	0,87
170000005424751	21-068-007-00011-002	62000 PASTOS PERMANENTES DE 5 O MAS AÑOS-SIN VARIEDAD	S 428	20,90	0,53	0,53	0,53		0,53			0,53	0,53
170000005424752	21-068-007-00011-002	62000 PASTOS PERMANENTES DE 5 O MAS AÑOS-SIN VARIEDAD	S 428	20,90	3,35	3,35	3,35		3,35			3,35	3,35
170000005424753	21-068-007-00012-002	62000 PASTOS PERMANENTES DE 5 O MAS AÑOS-SIN VARIEDAD	S 428	24,60	37,81	37,81	37,81		37,81			37,81	37,81
170000005424754	21-068-007-00011-002	62000 PASTOS PERMANENTES DE 5 O MAS AÑOS-SIN VARIEDAD	S 428	20,90	3,54	3,54	3,54		3,54			3,54	3,54
170000005424755	21-068-007-00031-003	62000 PASTOS PERMANENTES DE 5 O MAS AÑOS-SIN VARIEDAD	S 428	24,70	0,23	0,23	0,23		0,30			0,23	0,23
170000005424756	21-068-007-00012-002	62000 PASTOS PERMANENTES DE 5 O MAS AÑOS-SIN VARIEDAD	S 428	24,60	55,11	55,11	55,11		55,12			55,11	55,11
170000005424757	21-068-007-00014-003	62000 PASTOS PERMANENTES DE 5 O MAS AÑOS-SIN VARIEDAD	S 428	28,80	83,43	83,43	83,43		98,15			83,43	83,43
170000005424758	21-068-007-00013-001	62000 PASTOS PERMANENTES DE 5 O MAS AÑOS-SIN VARIEDAD	S 428	39,00	6,22	6,22	6,22		11,31			6,22	6,22
170000005424759	21-068-007-00011-002	62000 PASTOS PERMANENTES DE 5 O MAS AÑOS-SIN VARIEDAD	S 428	20,90	20,52	20,52	20,52		20,52			20,52	20,52
170000005424760	21-068-007-00011-002	62000 PASTOS PERMANENTES DE 5 O MAS AÑOS-SIN VARIEDAD	S 428	20,90	0,51	0,51	0,51		0,51			0,51	0,51

INCIDENCIAS**INCIDENCIA DESCRIPCIÓN**

100407 Explotación solicitada no forma parte de ningún organismo de control autorizado para la producción ecológica en Andalucía o fecha de inscripción posterior al plazo establecido (Anexo I. Criterios de Subvencionabilidad. Orden 28 de marzo de 2023).
Explotación:ES21069000020 Especie:PORCINO

(1) Superficie declarada admisible ajustada con la superficie comprometida.
(2) Factor de penalización valorando el alcance para el tipo de compromiso.

Puede verificar la integridad de una copia de este documento mediante la lectura del código QR adjunto o mediante el acceso a la dirección <https://ws050.juntadeandalucia.es/verificarFirma> indicando el código de VERIFICACIÓN

FIRMADO POR

RAQUEL MARIA ESPIN CRESPO

18/12/2024

VERIFICACIÓN

Pk2jmBDMDBSWPSC42MTUWFP24ALUB4

PÁG. 697/2078



**Datos considerados para el Cálculo de la Carga Ganadera mínima y máxima del expediente**

Explotación	Especie	Inscrito en Sipea y Admisible	Ugm Calculada para CG Mínima	Ugm Calculada para CG Máxima
ES210690000020	BOVINA	SI	41,45	41,45
ES210690000020	OVINA	SI	20,08	20,08
ES210690000020	PORCINO	NO	0,00	17,51
			61,53	79,04

Superficie determinada para Cálculo Carga Ganadera Mínima: 290,23 ha

Superficie determinada para Cálculo Carga Ganadera Máxima: 290,23 ha

Los importes del Grupo de Pago de pastos de este expediente han sido ajustados por no llegar a la carga ganadera mínima de 0,3

Carga Ganadera Mínima Expediente: 0,21 ugm/ha

Carga Ganadera Máxima Expediente: 0,27 ugm/ha

Recintos Determinados para el Cálculo de Garga Ganadera Mínima

REF.	REFERENCIA SIGPAC	CULTIVO	DESCRIPCIÓN CULTIVO	S/R	SUP. RESUELTA (ha)
1700000005424743	21-068-007-00016-00001	62000	PASTOS PERMANENTES DE 5 O MAS AÑOS-SIN VARIEDAD	S	43,64
1700000005424744	21-068-007-00030-00006	62000	PASTOS PERMANENTES DE 5 O MAS AÑOS-SIN VARIEDAD	S	12,26
1700000005424745	21-068-007-00015-00002	62000	PASTOS PERMANENTES DE 5 O MAS AÑOS-SIN VARIEDAD	S	0,85
1700000005424746	21-068-007-00015-00001	62000	PASTOS PERMANENTES DE 5 O MAS AÑOS-SIN VARIEDAD	S	12,05
1700000005424747	21-068-007-00029-00001	62000	PASTOS PERMANENTES DE 5 O MAS AÑOS-SIN VARIEDAD	S	2,34
1700000005424748	21-068-007-00028-00001	62000	PASTOS PERMANENTES DE 5 O MAS AÑOS-SIN VARIEDAD	S	6,94
1700000005424749	21-068-007-00012-00002	62000	PASTOS PERMANENTES DE 5 O MAS AÑOS-SIN VARIEDAD	S	0,03
1700000005424750	21-068-007-00011-00002	62000	PASTOS PERMANENTES DE 5 O MAS AÑOS-SIN VARIEDAD	S	0,87
1700000005424751	21-068-007-00011-00002	62000	PASTOS PERMANENTES DE 5 O MAS AÑOS-SIN VARIEDAD	S	0,53
1700000005424752	21-068-007-00011-00002	62000	PASTOS PERMANENTES DE 5 O MAS AÑOS-SIN VARIEDAD	S	3,35
1700000005424753	21-068-007-00012-00002	62000	PASTOS PERMANENTES DE 5 O MAS AÑOS-SIN VARIEDAD	S	37,81
1700000005424754	21-068-007-00011-00002	62000	PASTOS PERMANENTES DE 5 O MAS AÑOS-SIN VARIEDAD	S	3,54
1700000005424755	21-068-007-00031-00003	62000	PASTOS PERMANENTES DE 5 O MAS AÑOS-SIN VARIEDAD	S	0,23
1700000005424756	21-068-007-00012-00002	62000	PASTOS PERMANENTES DE 5 O MAS AÑOS-SIN VARIEDAD	S	55,11
1700000005424757	21-068-007-00014-00003	62000	PASTOS PERMANENTES DE 5 O MAS AÑOS-SIN VARIEDAD	S	83,43
1700000005424758	21-068-007-00013-00001	62000	PASTOS PERMANENTES DE 5 O MAS AÑOS-SIN VARIEDAD	S	6,22
1700000005424759	21-068-007-00011-00002	62000	PASTOS PERMANENTES DE 5 O MAS AÑOS-SIN VARIEDAD	S	20,52
1700000005424760	21-068-007-00011-00002	62000	PASTOS PERMANENTES DE 5 O MAS AÑOS-SIN VARIEDAD	S	0,51

Recintos Determinados para el Cálculo de Garga Ganadera Máxima

REF.	REFERENCIA SIGPAC	CULTIVO	DESCRIPCIÓN CULTIVO	S/R	SUP. RESUELTA (ha)
1700000005424743	21-068-007-00016-00001	62000	PASTOS PERMANENTES DE 5 O MAS AÑOS-SIN VARIEDAD	S	43,64
1700000005424744	21-068-007-00030-00006	62000	PASTOS PERMANENTES DE 5 O MAS AÑOS-SIN VARIEDAD	S	12,26
1700000005424745	21-068-007-00015-00002	62000	PASTOS PERMANENTES DE 5 O MAS AÑOS-SIN VARIEDAD	S	0,85
1700000005424746	21-068-007-00015-00001	62000	PASTOS PERMANENTES DE 5 O MAS AÑOS-SIN VARIEDAD	S	12,05
1700000005424747	21-068-007-00029-00001	62000	PASTOS PERMANENTES DE 5 O MAS AÑOS-SIN VARIEDAD	S	2,34
1700000005424748	21-068-007-00028-00001	62000	PASTOS PERMANENTES DE 5 O MAS AÑOS-SIN VARIEDAD	S	6,94
1700000005424749	21-068-007-00012-00002	62000	PASTOS PERMANENTES DE 5 O MAS AÑOS-SIN VARIEDAD	S	0,03
1700000005424750	21-068-007-00011-00002	62000	PASTOS PERMANENTES DE 5 O MAS AÑOS-SIN VARIEDAD	S	0,87

(1) Superficie declarada admisible ajustada con la superficie comprometida.
(2) Factor de penalización valorando el alcance para el tipo de compromiso.Puede verificar la integridad de una copia de este documento mediante la lectura del código QR adjunto o mediante el acceso a la dirección <https://ws050.juntadeandalucia.es/verificarFirma> indicando el código de VERIFICACIÓN

FIRMADO POR

RAQUEL MARIA ESPIN CRESPO

18/12/2024

VERIFICACIÓN

Pk2jmBDMDBSWPSC42MTUWFP24ALUB4

PÁG. 698/2078



**Datos considerados para el Cálculo de la Carga Ganadera mínima y máxima del expediente****Recintos Determinados para el Cálculo de Garga Ganadera Máxima**

REF.	REFERENCIA SIGPAC	CULTIVO	DESCRIPCIÓN CULTIVO	SUP.	
				S/R	RESUELTA (ha)
170000005424751	21-068-007-00011-00002	62000	PASTOS PERMANENTES DE 5 O MAS AÑOS-SIN VARIEDAD	S	0,53
170000005424752	21-068-007-00011-00002	62000	PASTOS PERMANENTES DE 5 O MAS AÑOS-SIN VARIEDAD	S	3,35
170000005424753	21-068-007-00012-00002	62000	PASTOS PERMANENTES DE 5 O MAS AÑOS-SIN VARIEDAD	S	37,81
170000005424754	21-068-007-00011-00002	62000	PASTOS PERMANENTES DE 5 O MAS AÑOS-SIN VARIEDAD	S	3,54
170000005424755	21-068-007-00031-00003	62000	PASTOS PERMANENTES DE 5 O MAS AÑOS-SIN VARIEDAD	S	0,23
170000005424756	21-068-007-00012-00002	62000	PASTOS PERMANENTES DE 5 O MAS AÑOS-SIN VARIEDAD	S	55,11
170000005424757	21-068-007-00014-00003	62000	PASTOS PERMANENTES DE 5 O MAS AÑOS-SIN VARIEDAD	S	83,43
170000005424758	21-068-007-00013-00001	62000	PASTOS PERMANENTES DE 5 O MAS AÑOS-SIN VARIEDAD	S	6,22
170000005424759	21-068-007-00011-00002	62000	PASTOS PERMANENTES DE 5 O MAS AÑOS-SIN VARIEDAD	S	20,52
170000005424760	21-068-007-00011-00002	62000	PASTOS PERMANENTES DE 5 O MAS AÑOS-SIN VARIEDAD	S	0,51

Incidencias de carga ganadera**INCIDENCIA DESCRIPCIÓN**

100407	Explotación solicitada no forma parte de ningún organismo de control autorizado para la producción ecológica en Andalucía o fecha de inscripción posterior al plazo establecido (Anexo I. Criterios de Subvencionabilidad. Orden 28 de marzo de 2023). Explotación:ES210690000020 Especie:PORCINO
--------	--

(1) Superficie declarada admisible ajustada con la superficie comprometida.
 (2) Factor de penalización valorando el alcance para el tipo de compromiso.

Puede verificar la integridad de una copia de este documento mediante la lectura del código QR adjunto o mediante el acceso a la dirección <https://ws050.juntadeandalucia.es/verificarFirma> indicando el código de VERIFICACIÓN

FIRMADO POR	RAQUEL MARIA ESPIN CRESPO	18/12/2024	
VERIFICACIÓN	Pk2jmBDMDBSWPSC42MTUWFP24ALUB4	PÁG. 699/2078	

**APELLIDOS Y NOMBRE / RAZÓN SOCIAL**

GATA TORRES FRUCTUOSO

NIF
9174EXPEDIENTE**
1020554**ANUALIDAD DE PAGO**
1ª**IMPORTES POR ANUALIDAD**

	2023	2024	2025	2026	2027
IMPORTE MÁXIMO SUBVENCIONABLE	2.617,82 €	2.617,82 €	2.617,82 €	2.617,82 €	2.617,82 €
IMPORTE MEDIO DE TRANSFERENCIA (€/ha)	247,90 €	247,90 €	247,90 €	247,90 €	247,90 €

RESUMEN DE UNIDADES

Cód	GRUPO DE PAGO	Sup. Dec. Admisible (ha)	Sup. Comprometida (ha)	Sup. ajustada compromiso (1) (ha)	% sobredec.	Sup. Resuelta (ha)	Importe Declarado	Importe Topado	Importe Resuelto	Importe tras sobredec.
429	OLIVAR	10,56		10,56	0,00	10,56	2.617,82	2.617,82	2.617,82	2.617,82
TOTAL		10,56	10,56	10,56		10,56	2.617,82	2.617,82	2.617,82	2.617,82

APLICACIÓN DE REDUCCIONES Y PENALIZACIONES

GRUPO DE PAGO	Importe Calculado	Importe prereduc.	Criterios de subvencionabilidad y compromisos	Presentación tardía	Omisión declaración	Condicionalidad	IMPORTE (Euros) RESUELTO
OLIVAR	2.617,82	2.617,82	0,00	0,00	0,00	0,00	2.617,82
TOTAL	2.617,82	2.617,82					2.617,82

RESUMEN DE PAGOS**IMPORTE (Euros)**

	RESUELTO	FEADER	MAPA	CAPADR
OLIVAR - Pago realizado	2.617,82 €	2.225,15 €	256,81 €	135,86 €

RECINTOS RESUELTOS

REF.	REFERENCIA SIGPAC	CULTIVO	DESCRIPCIÓN CULTIVO	S/R G.PAGO	PEND. MEDIA (%)	SUP. DEC. ADMISIBLE (ha)	SUP. COMPROM. (ha)	SUP. AJUSTADA COMPR.(1) (ha)	SUP. CONY. SIGPAC (ha)	SUP. CERTIE (ha)	SUP. CAMPO (ha)	SUP. CAMPO DETER. CULT. DECLARADO (ha)	SUP. DEC. REDUCIDA (ha)	SUP. RESUELTA (ha)
4088288	21-078-039-00080-010	101216	OLIVAR-MANZANILLA DE HUELVA	S 429	46,30	1,80	1,80	1,80		1,80			1,80	1,80
4088290	21-078-039-00076-003	101216	OLIVAR-MANZANILLA DE HUELVA	S 429	35,30	0,23	0,23	0,23		0,23			0,23	0,23
1700000002267754	21-078-030-00057-002	101216	OLIVAR-MANZANILLA DE HUELVA	S 429	15,00	8,53	8,53	8,53		8,53			8,53	8,53

(1) Superficie declarada admisible ajustada con la superficie comprometida.
(2) Factor de penalización valorando el alcance para el tipo de compromiso.Puede verificar la integridad de una copia de este documento mediante la lectura del código QR adjunto o mediante el acceso a la dirección <https://ws050.juntadeandalucia.es/verificarFirma> indicando el código de VERIFICACIÓN

FIRMADO POR

RAQUEL MARIA ESPIN CRESPO

18/12/2024

VERIFICACIÓN

Pk2jmBDMDBSWPSC42MTUWFP24ALUB4

PÁG. 700/2078



**APELLIDOS Y NOMBRE / RAZÓN SOCIAL**

GENTO ASENSIO MARIA ISABEL

NIF

***3787*

EXPEDIENTE

1073656

ANUALIDAD DE PAGO

1ª

IMPORTES POR ANUALIDAD

	2023	2024	2025	2026	2027
IMPORTE MÁXIMO SUBVENCIONABLE	865,86 €	865,86 €	865,86 €	865,86 €	865,86 €
IMPORTE MEDIO DE TRANSFERENCIA (€/ha)	82,15 €	82,15 €	82,15 €	82,15 €	82,15 €

RESUMEN DE UNIDADES

Cód	GRUPO DE PAGO	Sup. Dec. Admisible (ha)	Sup. Comprometida (ha)	Sup. ajustada compromiso (1) (ha)	% sobredec.	Sup. Resuelta (ha)	Importe Declarado	Importe Topado	Importe Resuelto	Importe tras sobredec.
428	PASTOS ASOCIADOS A GANADERÍA ECOLÓGICA	10,54		10,54	0,00	10,54	865,86	865,86	865,86	865,86
TOTAL		10,54	10,54	10,54		10,54	865,86	865,86	865,86	865,86

APLICACIÓN DE REDUCCIONES Y PENALIZACIONES

GRUPO DE PAGO	Importe Calculado	Importe prereduc.	Criterios de subvencionabilidad y compromisos	Presentación tardía	Omisión declaración	Condicionidad	IMPORTE (Euros) RESUELTO
PASTOS ASOCIADOS A GANADERÍA	865,86	865,86	0,00	0,00	0,00	0,00	865,86
TOTAL	865,86	865,86					865,86

RESUMEN DE PAGOS**IMPORTE (Euros)**

PASTOS ASOCIADOS A GANADERÍA ECOLÓGICA - Pago realizado	RESUELTO	FEADER	MAPA	CAPADR
	865,86 €	735,98 €	84,94 €	44,94 €

RECINTOS RESUELTOS

REE	REFERENCIA SIGPAC	CULTIVO	DESCRIPCIÓN CULTIVO	S/R G.PAGO	PEND. MEDIA (%)	SUP. DEC. ADMISIBLE (ha)	SUP. COMPROM. (ha)	SUP. AJUSTADA COMPROM. (1) (ha)	SUP. CONV. SIGPAC (ha)	SUP. CERTIF. (ha)	SUP. CAMPO (ha)	SUP. CAMPO DETER. CULT. DECLARADO (ha)	SUP. DEC. REDUCIDA (ha)	SUP. RESUELTA (ha)
-900290	21-023-041-00192-007	62000	PASTOS PERMANENTES DE 5 O MAS AÑOS-SIN VARIEDAD	S 428	6,40	0,35	0,35	0,35		0,35			0,35	0,35
-55194	21-023-041-00192-018	62000	PASTOS PERMANENTES DE 5 O MAS AÑOS-SIN VARIEDAD	S 428	11,40	3,25	3,25	3,25		3,47			3,25	3,25
1700000004817820	21-023-041-00054-001	62000	PASTOS PERMANENTES DE 5 O MAS AÑOS-SIN VARIEDAD	S 428	16,30	1,35	1,35	1,35		1,35			1,35	1,35
1700000004817821	21-023-041-00202-001	62000	PASTOS PERMANENTES DE 5 O MAS AÑOS-SIN VARIEDAD	S 428	10,50	0,57	0,57	0,57		0,57			0,57	0,57
1700000004817824	21-023-041-00192-008	62000	PASTOS PERMANENTES DE 5 O MAS AÑOS-SIN VARIEDAD	S 428	11,60	0,23	0,23	0,23		0,23			0,23	0,23
1700000004817825	21-023-041-00192-006	62000	PASTOS PERMANENTES DE 5 O MAS AÑOS-SIN VARIEDAD	S 428	10,20	2,30	2,30	2,30		2,30			2,30	2,30
1700000004817826	21-023-041-00193-001	62000	PASTOS PERMANENTES DE 5 O MAS AÑOS-SIN VARIEDAD	S 428	8,10	2,11	2,11	2,11		2,11			2,11	2,11
1700000004817827	21-023-041-00194-001	62000	PASTOS PERMANENTES DE 5 O MAS AÑOS-SIN VARIEDAD	S 428	11,70	0,38	0,38	0,38		0,50			0,38	0,38

(1) Superficie declarada admisible ajustada con la superficie comprometida.
(2) Factor de penalización valorando el alcance para el tipo de compromiso.

Puede verificar la integridad de una copia de este documento mediante la lectura del código QR adjunto o mediante el acceso a la dirección <https://ws050.juntadeandalucia.es/verificarFirma> indicando el código de VERIFICACIÓN

FIRMADO POR

RAQUEL MARIA ESPIN CRESPO

18/12/2024

VERIFICACIÓN

Pk2jmBDMDBSWPSC42MTUWFP24ALUB4

PÁG. 701/2078



**INCIDENCIAS****INCIDENCIA DESCRIPCIÓN**

- 100402 Recinto solicitado no forma parte de ningún organismo de control autorizado para la producción ecológica en Andalucía o fecha de inscripción posterior al plazo establecido (Anexo I. Criterios de Subvencionabilidad. Orden 28 de marzo de 2023).
 Ref.-1501682 Recinto:21-023-041-00202-00003 Cultivo:62000 PASTOS PERMANENTES DE 5 O MAS AÑOS-SIN VARIEDAD Secano
 Ref.-1501683 Recinto:21-023-041-00229-00002 Cultivo:62000 PASTOS PERMANENTES DE 5 O MAS AÑOS-SIN VARIEDAD Secano
 Ref.-1501684 Recinto:21-023-041-00229-00009 Cultivo:62000 PASTOS PERMANENTES DE 5 O MAS AÑOS-SIN VARIEDAD Secano
 Ref.-1501685 Recinto:21-023-041-00229-00018 Cultivo:62000 PASTOS PERMANENTES DE 5 O MAS AÑOS-SIN VARIEDAD Secano
 Ref.-1501686 Recinto:21-023-041-00230-00006 Cultivo:62000 PASTOS PERMANENTES DE 5 O MAS AÑOS-SIN VARIEDAD Secano
- 100424 Solicita recinto que no está comprometido para la operación.
 Ref.-1501682 Recinto:21-023-041-00202-00003 Cultivo:62000 PASTOS PERMANENTES DE 5 O MAS AÑOS-SIN VARIEDAD Secano
 Ref.-1501683 Recinto:21-023-041-00229-00002 Cultivo:62000 PASTOS PERMANENTES DE 5 O MAS AÑOS-SIN VARIEDAD Secano
 Ref.-1501684 Recinto:21-023-041-00229-00009 Cultivo:62000 PASTOS PERMANENTES DE 5 O MAS AÑOS-SIN VARIEDAD Secano
 Ref.-1501685 Recinto:21-023-041-00229-00018 Cultivo:62000 PASTOS PERMANENTES DE 5 O MAS AÑOS-SIN VARIEDAD Secano
 Ref.-1501686 Recinto:21-023-041-00230-00006 Cultivo:62000 PASTOS PERMANENTES DE 5 O MAS AÑOS-SIN VARIEDAD Secano

Datos considerados para el Cálculo de la Carga Ganadera mínima y máxima del expediente

Explotación	Especie	Inscrito en Sipea y Admisible	Ugm Calculada para CG Mínima	Ugm Calculada para CG Máxima
ES210230000117	OVINA	SI	5,40	5,40
			5,40	5,40

Superficie determinada para Cálculo Carga Ganadera Mínima: 10,54 ha

Superficie determinada para Cálculo Carga Ganadera Máxima: 17,62 ha

Carga Ganadera Mínima Expediente: 0,51 ugm/ha

Carga Ganadera Máxima Expediente: 0,31 ugm/ha

Recintos Determinados para el Cálculo de Garga Ganadera Mínima

REF.	REFERENCIA SIGPAC	CULTIVO	DESCRIPCIÓN CULTIVO	S/R	SUP. RESUELTA (ha)
-900290	21-023-041-00192-00007	62000	PASTOS PERMANENTES DE 5 O MAS AÑOS-SIN VARIEDAD	S	0,35
-55194	21-023-041-00192-00018	62000	PASTOS PERMANENTES DE 5 O MAS AÑOS-SIN VARIEDAD	S	3,25
1700000004817820	21-023-041-00054-00001	62000	PASTOS PERMANENTES DE 5 O MAS AÑOS-SIN VARIEDAD	S	1,35
1700000004817821	21-023-041-00202-00001	62000	PASTOS PERMANENTES DE 5 O MAS AÑOS-SIN VARIEDAD	S	0,57
1700000004817824	21-023-041-00192-00008	62000	PASTOS PERMANENTES DE 5 O MAS AÑOS-SIN VARIEDAD	S	0,23
1700000004817825	21-023-041-00192-00006	62000	PASTOS PERMANENTES DE 5 O MAS AÑOS-SIN VARIEDAD	S	2,30
1700000004817826	21-023-041-00193-00001	62000	PASTOS PERMANENTES DE 5 O MAS AÑOS-SIN VARIEDAD	S	2,11
1700000004817827	21-023-041-00194-00001	62000	PASTOS PERMANENTES DE 5 O MAS AÑOS-SIN VARIEDAD	S	0,38

Recintos Determinados para el Cálculo de Garga Ganadera Máxima

REF.	REFERENCIA SIGPAC	CULTIVO	DESCRIPCIÓN CULTIVO	S/R	SUP. RESUELTA (ha)
-1501686	21-023-041-00230-00006	62000	PASTOS PERMANENTES DE 5 O MAS AÑOS-SIN VARIEDAD	S	4,46
-1501685	21-023-041-00229-00018	62000	PASTOS PERMANENTES DE 5 O MAS AÑOS-SIN VARIEDAD	S	0,08
-1501684	21-023-041-00229-00009	62000	PASTOS PERMANENTES DE 5 O MAS AÑOS-SIN VARIEDAD	S	2,21
-1501683	21-023-041-00229-00002	62000	PASTOS PERMANENTES DE 5 O MAS AÑOS-SIN VARIEDAD	S	0,03

(1) Superficie declarada admisible ajustada con la superficie comprometida.
(2) Factor de penalización valorando el alcance para el tipo de compromiso.Puede verificar la integridad de una copia de este documento mediante la lectura del código QR adjunto o mediante el acceso a la dirección <https://ws050.juntadeandalucia.es/verificarFirma> indicando el código de VERIFICACIÓN

FIRMADO POR

RAQUEL MARIA ESPIN CRESPO

18/12/2024

VERIFICACIÓN

Pk2jmBDMDBSWPSC42MTUWFP24ALUB4

PÁG. 702/2078



**Datos considerados para el Cálculo de la Carga Ganadera mínima y máxima del expediente****Recintos Determinados para el Cálculo de Garga Ganadera Máxima**

<u>REF.</u>	<u>REFERENCIA SIGPAC</u>	<u>CULTIVO</u>	<u>DESCRIPCIÓN CULTIVO</u>	<u>S/R</u>	<u>SUP. RESUELTA (ha)</u>
-1501682	21-023-041-00202-00003	62000	PASTOS PERMANENTES DE 5 O MAS AÑOS-SIN VARIEDAD	S	0,30
-900290	21-023-041-00192-00007	62000	PASTOS PERMANENTES DE 5 O MAS AÑOS-SIN VARIEDAD	S	0,35
-55194	21-023-041-00192-00018	62000	PASTOS PERMANENTES DE 5 O MAS AÑOS-SIN VARIEDAD	S	3,25
1700000004817820	21-023-041-00054-00001	62000	PASTOS PERMANENTES DE 5 O MAS AÑOS-SIN VARIEDAD	S	1,35
1700000004817821	21-023-041-00202-00001	62000	PASTOS PERMANENTES DE 5 O MAS AÑOS-SIN VARIEDAD	S	0,57
1700000004817824	21-023-041-00192-00008	62000	PASTOS PERMANENTES DE 5 O MAS AÑOS-SIN VARIEDAD	S	0,23
1700000004817825	21-023-041-00192-00006	62000	PASTOS PERMANENTES DE 5 O MAS AÑOS-SIN VARIEDAD	S	2,30
1700000004817826	21-023-041-00193-00001	62000	PASTOS PERMANENTES DE 5 O MAS AÑOS-SIN VARIEDAD	S	2,11
1700000004817827	21-023-041-00194-00001	62000	PASTOS PERMANENTES DE 5 O MAS AÑOS-SIN VARIEDAD	S	0,38

(1) Superficie declarada admisible ajustada con la superficie comprometida.
(2) Factor de penalización valorando el alcance para el tipo de compromiso.

Puede verificar la integridad de una copia de este documento mediante la lectura del código QR adjunto o mediante el acceso a la dirección <https://ws050.juntadeandalucia.es/verificarFirma> indicando el código de VERIFICACIÓN

FIRMADO POR

RAQUEL MARIA ESPIN CRESPO

18/12/2024

VERIFICACIÓN

Pk2jmBDMDBSWPSC42MTUWFP24ALUB4

PÁG. 703/2078



**APELLIDOS Y NOMBRE / RAZÓN SOCIAL**

GIL VARGAS MARIA JOSEFA

NIF
9769EXPEDIENTE**
1006363**ANUALIDAD DE PAGO**
1ª**IMPORTES POR ANUALIDAD**

	2023	2024	2025	2026	2027
IMPORTE MÁXIMO SUBVENCIONABLE	1.095,72 €	1.095,72 €	1.095,72 €	1.095,72 €	1.095,72 €
IMPORTE MEDIO DE TRANSFERENCIA (€/ha)	247,90 €	247,90 €	247,90 €	247,90 €	247,90 €

RESUMEN DE UNIDADES

Cód	GRUPO DE PAGO	Sup. Dec. Admisible (ha)	Sup. Comprometida (ha)	Sup. ajustada compromiso (1) (ha)	% sobredec.	Sup. Resuelta (ha)	Importe Declarado	Importe Topado	Importe Resuelto	Importe tras sobredec.
429	OLIVAR	4,42		4,42	0,00	4,42	1.095,72	1.095,72	1.095,72	1.095,72
TOTAL		4,42	4,42	4,42		4,42	1.095,72	1.095,72	1.095,72	1.095,72

APLICACIÓN DE REDUCCIONES Y PENALIZACIONES

GRUPO DE PAGO	Importe Calculado	Importe prereduc.	Criterios de subvencionabilidad y compromisos	Presentación tardía	Omisión declaración	Condicionalidad	IMPORTE (Euros) RESUELTO
OLIVAR	1.095,72	1.095,72	0,00	0,00	0,00	0,00	1.095,72
TOTAL	1.095,72	1.095,72					1.095,72

RESUMEN DE PAGOS**IMPORTE (Euros)**

	RESUELTO	FEADER	MAPA	CAPADR
OLIVAR - Pago realizado	1.095,72 €	931,36 €	107,49 €	56,87 €

RECINTOS RESUELTOS

REF.	REFERENCIA SIGPAC	CULTIVO	DESCRIPCIÓN CULTIVO	S/R	G.PAGO	PEND. MEDIA (%)	SUP. DEC. ADMISIBLE (ha)	SUP. COMPROM. (ha)	SUP. AJUSTADA COMPR.(1) (ha)	SUP. CONY. SIGPAC (ha)	SUP. CERTIE (ha)	SUP. CAMPO (ha)	SUP. CAMPO DETER. CULT. DECLARADO (ha)	SUP. DEC. REDUCIDA (ha)	SUP. RESUELTA (ha)
170000006896059	21-068-020-00390-002	101007	OLIVAR-MANZANILLA	S	429	7,90	4,42	4,42	4,42		4,42			4,42	4,42

(1) Superficie declarada admisible ajustada con la superficie comprometida.
(2) Factor de penalización valorando el alcance para el tipo de compromiso.Puede verificar la integridad de una copia de este documento mediante la lectura del código QR adjunto o mediante el acceso a la dirección <https://ws050.juntadeandalucia.es/verificarFirma> indicando el código de VERIFICACIÓN

FIRMADO POR

RAQUEL MARIA ESPIN CRESPO

18/12/2024

VERIFICACIÓN

Pk2jmBDMDBSWPSC42MTUWFP24ALUB4

PÁG. 704/2078



**APELLIDOS Y NOMBRE / RAZÓN SOCIAL**

GOMEZ GONZALEZ MARIA ANTONIA

NIF

****7600*

EXPEDIENTE

1014670

ANUALIDAD DE PAGO

1ª

IMPORTES POR ANUALIDAD

	2023	2024	2025	2026	2027
IMPORTE MÁXIMO SUBVENCIONABLE	1.765,05 €	1.765,05 €	1.765,05 €	1.765,05 €	1.765,05 €
IMPORTE MEDIO DE TRANSFERENCIA (€/ha)	247,90 €	247,90 €	247,90 €	247,90 €	247,90 €

RESUMEN DE UNIDADES

Cód	GRUPO DE PAGO	Sup. Dec. Admisible (ha)	Sup. Comprometida (ha)	Sup. ajustada compromiso (1) (ha)	% sobredec.	Sup. Resuelta (ha)	Importe Declarado	Importe Topado	Importe Resuelto	Importe tras sobredec.
429	OLIVAR	7,12		7,12	0,00	7,12	1.765,05	1.765,05	1.765,05	1.765,05
TOTAL		7,12	7,12	7,12		7,12	1.765,05	1.765,05	1.765,05	1.765,05

APLICACIÓN DE REDUCCIONES Y PENALIZACIONES

GRUPO DE PAGO	Importe Calculado	Importe prereduc.	Criterios de subvencionabilidad y compromisos	Presentación tardía	Omisión declaración	Condicionalidad	IMPORTE (Euros) RESUELTO
OLIVAR	1.765,05	1.765,05	0,00	0,00	0,00	0,00	1.765,05
TOTAL	1.765,05	1.765,05					1.765,05

RESUMEN DE PAGOS**IMPORTE (Euros)**

	RESUELTO	FEADER	MAPA	CAPADR
OLIVAR - Pago realizado	1.765,05 €	1.500,29 €	173,15 €	91,61 €

RECINTOS RESUELTOS

REF.	REFERENCIA SIGPAC	CULTIVO	DESCRIPCIÓN CULTIVO	S/R G.PAGO	PEND. MEDIA (%)	SUP. DEC. ADMISIBLE (ha)	SUP. COMPROM. (ha)	SUP. AJUSTADA COMPROM. (1) (ha)	SUP. CONY. SIGPAC (ha)	SUP. CERTIE (ha)	SUP. CAMPO (ha)	SUP. CAMPO DETER. CULT. DECLARADO (ha)	SUP. DEC. REDUCIDA (ha)	SUP. RESUELTA (ha)
-951495	21-008-010-00213-008	101216	OLIVAR-MANZANILLA DE HUELVA	S 429	7,70	0,56	0,56	0,56	0,56	0,56			0,56	0,56
-951493	21-008-010-00079-001	101216	OLIVAR-MANZANILLA DE HUELVA	S 429	39,30	2,48	2,48	2,48	2,48	2,48			2,48	2,48
1700000004776321	21-008-010-00069-005	101216	OLIVAR-MANZANILLA DE HUELVA	S 429	13,40	0,51	0,51	0,51	0,51	0,51			0,51	0,51
1700000004776322	21-008-010-00069-004	101216	OLIVAR-MANZANILLA DE HUELVA	S 429	14,20	0,03	0,03	0,03	0,03	0,03			0,03	0,03
1700000004776323	21-008-010-00213-002	101216	OLIVAR-MANZANILLA DE HUELVA	S 429	6,00	1,20	1,20	1,20	1,20	1,20			1,20	1,20
1700000004776324	21-008-010-00203-001	101216	OLIVAR-MANZANILLA DE HUELVA	S 429	7,30	0,14	0,14	0,14	0,14	0,14			0,14	0,14
1700000004776326	21-008-010-00072-006	101216	OLIVAR-MANZANILLA DE HUELVA	S 429	30,60	2,20	2,20	2,20	2,20	2,20			2,20	2,20

(1) Superficie declarada admisible ajustada con la superficie comprometida.
(2) Factor de penalización valorando el alcance para el tipo de compromiso.

Puede verificar la integridad de una copia de este documento mediante la lectura del código QR adjunto o mediante el acceso a la dirección <https://ws050.juntadeandalucia.es/verificarFirma> indicando el código de VERIFICACIÓN

FIRMADO POR

RAQUEL MARIA ESPIN CRESPO

18/12/2024

VERIFICACIÓN

Pk2jmBDMDBSWPSC42MTUWFP24ALUB4

PÁG. 705/2078



**APELLIDOS Y NOMBRE / RAZÓN SOCIAL**

GOMEZ HIDALGO JUANA MARIA

NIF
***6878*EXPEDIENTE
1013458ANUALIDAD
DE PAGO
1ª**IMPORTES POR ANUALIDAD**

	2023	2024	2025	2026	2027
IMPORTE MÁXIMO SUBVENCIONABLE	1.028,79 €	1.028,79 €	1.028,79 €	1.028,79 €	1.028,79 €
IMPORTE MEDIO DE TRANSFERENCIA (€/ha)	247,90 €	247,90 €	247,90 €	247,90 €	247,90 €

RESUMEN DE UNIDADES

Cód	GRUPO DE PAGO	Sup. Dec. Admisible (ha)	Sup. Comprometida (ha)	Sup. ajustada compromiso (1) (ha)	% sobredec.	Sup. Resuelta (ha)	Importe Declarado	Importe Topado	Importe Resuelto	Importe tras sobredec.
429	OLIVAR	4,15		4,15	0,00	4,15	1.028,79	1.028,79	1.028,79	1.028,79
TOTAL		4,15	4,15	4,15		4,15	1.028,79	1.028,79	1.028,79	1.028,79

APLICACIÓN DE REDUCCIONES Y PENALIZACIONES

GRUPO DE PAGO	Importe Calculado	Importe prereduc.	Criterios de subvencionabilidad y compromisos	Presentación tardía	Omisión declaración	Condicionalidad	IMPORTE (Euros) RESUELTO
OLIVAR	1.028,79	1.028,79	0,00	0,00	0,00	0,00	1.028,79
TOTAL	1.028,79	1.028,79					1.028,79

RESUMEN DE PAGOS**IMPORTE (Euros)**

	RESUELTO	FEADER	MAPA	CAPADR
OLIVAR - Pago realizado	1.028,79 €	874,47 €	100,92 €	53,40 €

RECINTOS RESUELTOS

REF.	REFERENCIA SIGPAC	CULTIVO	DESCRIPCIÓN CULTIVO	S/R G.PAGO	PEND. MEDIA (%)	SUP. DEC. ADMISIBLE (ha)	SUP. COMPROM. (ha)	SUP. AJUSTADA COMPR.(1) (ha)	SUP. CONY. SIGPAC (ha)	SUP. CERTIE (ha)	SUP. CAMPO (ha)	SUP. CAMPO DETER. CULT. DECLARADO (ha)	SUP. DEC. REDUCIDA (ha)	SUP. RESUELTA (ha)
1700000002741985	21-057-014-00031-001	101216	OLIVAR-MANZANILLA DE HUELVA	S 429	4,20	0,78	0,78	0,78		0,78			0,78	0,78
1700000002741986	21-057-014-00130-001	101216	OLIVAR-MANZANILLA DE HUELVA	S 429	3,80	0,73	0,73	0,73		0,73			0,73	0,73
1700000002741987	21-057-014-00058-002	101216	OLIVAR-MANZANILLA DE HUELVA	S 429	3,80	2,12	2,12	2,12		2,12			2,12	2,12
1700000002741988	21-057-014-00169-001	101216	OLIVAR-MANZANILLA DE HUELVA	S 429	5,60	0,33	0,33	0,33		0,33			0,33	0,33
1700000002741989	21-057-014-00031-003	101216	OLIVAR-MANZANILLA DE HUELVA	S 429	4,60	0,17	0,17	0,17		0,17			0,17	0,17
1700000002741990	21-057-014-00031-002	101216	OLIVAR-MANZANILLA DE HUELVA	S 429	3,70	0,02	0,02	0,02		0,02			0,02	0,02

(1) Superficie declarada admisible ajustada con la superficie comprometida.
(2) Factor de penalización valorando el alcance para el tipo de compromiso.Puede verificar la integridad de una copia de este documento mediante la lectura del código QR adjunto o mediante el acceso a la dirección <https://ws050.juntadeandalucia.es/verificarFirma> indicando el código de VERIFICACIÓN

FIRMADO POR

RAQUEL MARIA ESPIN CRESPO

18/12/2024

VERIFICACIÓN

Pk2jmBDMDBSWPSC42MTUWFP24ALUB4

PÁG. 706/2078



**APELLIDOS Y NOMBRE / RAZÓN SOCIAL**

GOMEZ MARIN MARTA MARIA

NIF
5139EXPEDIENTE**
1125925**ANUALIDAD DE PAGO**
1ª**IMPORTES POR ANUALIDAD**

	2023	2024	2025	2026	2027
IMPORTE MÁXIMO SUBVENCIONABLE	409,03 €	409,03 €	409,03 €	409,03 €	409,03 €
IMPORTE MEDIO DE TRANSFERENCIA (€/ha)	247,90 €	247,90 €	247,90 €	247,90 €	247,90 €

RESUMEN DE UNIDADES

Cód	GRUPO DE PAGO	Sup. Dec. Admisible (ha)	Sup. Comprometida (ha)	Sup. ajustada compromiso (1) (ha)	% sobredec.	Sup. Resuelta (ha)	Importe Declarado	Importe Topado	Importe Resuelto	Importe tras sobredec.
429	OLIVAR	1,65		1,65	0,00	1,65	409,03	409,03	409,03	409,03
TOTAL		1,65	1,65	1,65		1,65	409,03	409,03	409,03	409,03

APLICACIÓN DE REDUCCIONES Y PENALIZACIONES

GRUPO DE PAGO	Importe Calculado	Importe prereduc.	Criterios de subvencionabilidad y compromisos	Presentación tardía	Omisión declaración	Condicionalidad	IMPORTE (Euros) RESUELTO
OLIVAR	409,03	409,03	0,00	0,00	0,00	0,00	409,03
TOTAL	409,03	409,03					409,03

RESUMEN DE PAGOS**IMPORTE (Euros)**

	RESUELTO	FEADER	MAPA	CAPADR
OLIVAR - Pago realizado	409,03 €	347,68 €	40,13 €	21,22 €

RECINTOS RESUELTOS

REF.	REFERENCIA SIGPAC	CULTIVO	DESCRIPCIÓN CULTIVO	S/R	G.PAGO	PEND. MEDIA (%)	SUP. DEC. ADMISIBLE (ha)	SUP. COMPROM. (ha)	SUP. AJUSTADA COMPR.(1) (ha)	SUP. CONY. SIGPAC (ha)	SUP. CERTIE (ha)	SUP. CAMPO (ha)	SUP. CAMPO DETER. CULT. DECLARADO (ha)	SUP. DEC. REDUCIDA (ha)	SUP. RESUELTA (ha)
1700000003564057	21-009-809-00092-001	101216	OLIVAR-MANZANILLA DE HUELVA	S	429	27,50	1,65	1,65	1,65		1,65			1,65	1,65

(1) Superficie declarada admisible ajustada con la superficie comprometida.
(2) Factor de penalización valorando el alcance para el tipo de compromiso.Puede verificar la integridad de una copia de este documento mediante la lectura del código QR adjunto o mediante el acceso a la dirección <https://ws050.juntadeandalucia.es/verificarFirma> indicando el código de VERIFICACIÓN

FIRMADO POR

RAQUEL MARIA ESPIN CRESPO

18/12/2024

VERIFICACIÓN

Pk2jmBDMDBSWPSC42MTUWFP24ALUB4

PÁG. 707/2078



**APELLIDOS Y NOMBRE / RAZÓN SOCIAL**

GOMEZ MESA CRISTOBAL

NIF

****1326*

EXPEDIENTE

1016846

ANUALIDAD DE PAGO

1ª

IMPORTES POR ANUALIDAD

	2023	2024	2025	2026	2027
IMPORTE MÁXIMO SUBVENCIONABLE	1.817,11 €	1.817,11 €	1.817,11 €	1.817,11 €	1.817,11 €
IMPORTE MEDIO DE TRANSFERENCIA (€/ha)	247,90 €	247,90 €	247,90 €	247,90 €	247,90 €

RESUMEN DE UNIDADES

Cód	GRUPO DE PAGO	Sup. Dec. Admisible (ha)	Sup. Comprometida (ha)	Sup. ajustada compromiso (1) (ha)	% sobredec.	Sup. Resuelta (ha)	Importe Declarado	Importe Topado	Importe Resuelto	Importe tras sobredec.
429	OLIVAR	7,34		7,33	0,00	7,33	1.817,11	1.817,11	1.817,11	1.817,11
TOTAL		7,34	7,33	7,33		7,33	1.817,11	1.817,11	1.817,11	1.817,11

APLICACIÓN DE REDUCCIONES Y PENALIZACIONES

GRUPO DE PAGO	Importe Calculado	Importe prereduc.	Criterios de subvencionabilidad y compromisos	Presentación tardía	Omisión declaración	Condicionalidad	IMPORTE (Euros) RESUELTO
OLIVAR	1.817,11	1.817,11	0,00	0,00	0,00	0,00	1.817,11
TOTAL	1.817,11	1.817,11					1.817,11

RESUMEN DE PAGOS**IMPORTE (Euros)**

	RESUELTO	FEADER	MAPA	CAPADR
OLIVAR - Pago realizado	1.817,11 €	1.544,54 €	178,26 €	94,31 €

RECINTOS RESUELTOS

REF.	REFERENCIA SIGPAC	CULTIVO DESCRIPCIÓN CULTIVO	S/R G.PAGO	PEND. MEDIA (%)	SUP. DEC. ADMISIBLE (ha)	SUP. COMPROM. (ha)	SUP. AJUSTADA COMPR.(1) (ha)	SUP. CONY. SIGPAC (ha)	SUP. CERTIE (ha)	SUP. CAMPO (ha)	SUP. CAMPO DETER. CULT. DECLARADO (ha)	SUP. DEC. REDUCIDA (ha)	SUP. RESUELTA (ha)
-1511755	21-061-003-00033-001	101216 OLIVAR-MANZANILLA DE HUELVA	S 429	15,20	0,68	0,68	0,68	0,68	0,68			0,68	0,68
-1511754	21-061-003-00031-001	101216 OLIVAR-MANZANILLA DE HUELVA	S 429	16,10	1,21	1,20	1,20	1,20	1,20			1,20	1,20
1700000002863790	21-061-006-00053-006	101216 OLIVAR-MANZANILLA DE HUELVA	S 429	19,40	1,20	1,20	1,20	1,20	1,20			1,20	1,20
1700000002863791	21-061-006-00053-007	101216 OLIVAR-MANZANILLA DE HUELVA	S 429	46,10	0,06	0,06	0,06	0,06	0,06			0,06	0,06
1700000002863792	21-061-003-00044-002	101216 OLIVAR-MANZANILLA DE HUELVA	S 429	15,10	0,64	0,64	0,64	0,64	0,64			0,64	0,64
1700000002863795	21-061-003-00056-006	101216 OLIVAR-MANZANILLA DE HUELVA	S 429	19,90	3,55	3,55	3,55	3,55	3,55			3,55	3,55

INCIDENCIAS**INCIDENCIA DESCRIPCIÓN**

- 100402 Recinto solicitado no forma parte de ningún organismo de control autorizado para la producción ecológica en Andalucía o fecha de inscripción posterior al plazo establecido (Anexo I. Criterios de Subvencionabilidad. Orden 28 de marzo de 2023).
Ref:1700000002863797 Recinto:21-061-006-00057-00001 Cultivo:101216 OLIVAR-MANZANILLA DE HUELVA Secano
- 100424 Solicita recinto que no está comprometido para la operación.
Ref:1700000002863797 Recinto:21-061-006-00057-00001 Cultivo:101216 OLIVAR-MANZANILLA DE HUELVA Secano

(1) Superficie declarada admisible ajustada con la superficie comprometida.
(2) Factor de penalización valorando el alcance para el tipo de compromiso.

Puede verificar la integridad de una copia de este documento mediante la lectura del código QR adjunto o mediante el acceso a la dirección <https://ws050.juntadeandalucia.es/verificarFirma> indicando el código de VERIFICACIÓN

FIRMADO POR

RAQUEL MARIA ESPIN CRESPO

18/12/2024

VERIFICACIÓN

Pk2jmBDMDBSWPSC42MTUWFP24ALUB4

PÁG. 708/2078



**APELLIDOS Y NOMBRE / RAZÓN SOCIAL**

GOMEZ PEREZ FRANCISCO

NIF
***2042*EXPEDIENTE
1259725**ANUALIDAD DE PAGO**

1ª

IMPORTES POR ANUALIDAD

	2023	2024	2025	2026	2027
IMPORTE MÁXIMO SUBVENCIONABLE	4.520,71 €	4.520,71 €	4.520,71 €	4.520,71 €	4.520,71 €
IMPORTE MEDIO DE TRANSFERENCIA (€/ha)	82,15 €	82,15 €	82,15 €	82,15 €	82,15 €

RESUMEN DE UNIDADES

Cód	GRUPO DE PAGO	Sup. Dec. Admisible (ha)	Sup. Comprometida (ha)	Sup. ajustada compromiso (1) (ha)	% sobredec.	Sup. Resuelta (ha)	Importe Declarado	Importe Topado	Importe Resuelto	Importe tras sobredec.
428	PASTOS ASOCIADOS A GANADERÍA ECOLÓGICA	55,08		55,03	0,00	55,03	4.520,71	4.520,71	4.520,71	4.520,71
TOTAL		55,08	55,03	55,03		55,03	4.520,71	4.520,71	4.520,71	4.520,71

APLICACIÓN DE REDUCCIONES Y PENALIZACIONES

GRUPO DE PAGO	Importe Calculado	Importe prerreduc.	Criterios de subvencionabilidad y compromisos	Presentación tardía	Omisión declaración	Condicionidad	IMPORTE (Euros) RESUELTO
PASTOS ASOCIADOS A GANADERÍA	4.520,71	4.520,71	0,00	0,00	0,00	0,00	4.520,71
TOTAL	4.520,71	4.520,71					4.520,71

RESUMEN DE PAGOS**IMPORTE (Euros)**

	RESUELTO	FEADER	MAPA	CAPADR
PASTOS ASOCIADOS A GANADERÍA ECOLÓGICA - Pago realizado	4.520,71 €	3.842,60 €	443,48 €	234,63 €

RECINTOS RESUELTOS

REE	REFERENCIA SIGPAC	CULTIVO DESCRIPCIÓN CULTIVO	S/R G.PAGO	PEND. MEDIA (%)	SUP. DEC. ADMISIBLE (ha)	SUP. COMPROM. (ha)	SUP. AJUSTADA COMPR.(1) (ha)	SUP. CONV. SIGPAC (ha)	SUP. CERTIF. (ha)	SUP. CAMPO (ha)	SUP. CAMPO DETER. CULT. DECLARADO (ha)	SUP. DEC. REDUCIDA (ha)	SUP. RESUELTA (ha)
-430618	21-058-003-00015-004	62000 PASTOS PERMANENTES DE 5 O MAS AÑOS-SIN VARIEDAD	S 428	14,10	0,59	0,59	0,59		0,91			0,59	0,59
-430617	21-058-003-00015-003	62000 PASTOS PERMANENTES DE 5 O MAS AÑOS-SIN VARIEDAD	S 428	30,30	0,02	0,02	0,02		0,09			0,02	0,02
-112025	21-058-003-00016-012	62000 PASTOS PERMANENTES DE 5 O MAS AÑOS-SIN VARIEDAD	S 428	5,50	0,27	0,27	0,27		0,27			0,27	0,27
1700000002576074	21-058-003-00015-001	62000 PASTOS PERMANENTES DE 5 O MAS AÑOS-SIN VARIEDAD	S 428	17,30	0,60	0,55	0,55		1,09			0,55	0,55
1700000002576075	21-058-003-00016-001	62000 PASTOS PERMANENTES DE 5 O MAS AÑOS-SIN VARIEDAD	S 428	9,20	14,39	14,39	14,39		14,39			14,39	14,39
1700000002576076	21-058-003-00016-001	62000 PASTOS PERMANENTES DE 5 O MAS AÑOS-SIN VARIEDAD	S 428	9,20	13,35	13,35	13,35		13,35			13,35	13,35
1700000002576077	21-058-003-00016-010	62000 PASTOS PERMANENTES DE 5 O MAS AÑOS-SIN VARIEDAD	S 428	8,50	15,54	15,54	15,54		15,54			15,54	15,54
1700000002576078	21-058-004-00001-001	62000 PASTOS PERMANENTES DE 5 O MAS AÑOS-SIN VARIEDAD	S 428	14,60	0,72	0,72	0,72		1,31			0,72	0,72
1700000002576080	21-058-003-00015-002	62000 PASTOS PERMANENTES DE 5 O MAS AÑOS-SIN VARIEDAD	S 428	9,60	9,60	9,60	9,60		9,60			9,60	9,60

INCIDENCIAS**INCIDENCIA DESCRIPCIÓN**

- 4272 Verifica que las líneas de declaración de las Solicitudes Únicas no tienen solapes con la capa de Retroactividad Gráfica (ambas de la misma campaña) a nivel de expediente/línea de declaración gráfica de la solicitud.
Ref:1700000002576074 Recinto:21-058-003-00015-00001 Cultivo: - Agregado de la referencia del recinto.:0 Zona de la referencia del recinto.:0 Superficie solapada.:0,05 Id. Incid.:101074972
- 100407 Explotación solicitada no forma parte de ningún organismo de control autorizado para la producción ecológica en Andalucía o fecha de inscripción posterior al plazo establecido (Anexo I. Criterios de Subvencionabilidad. Orden 28 de marzo de 2023).
Explotación:ES21058000014 Especie:PORCINO
- 100411 Recinto no admisible por no estar asociado en SIGGAN a una explotación ganadera (Artículo 10 de la Orden de 28 de marzo de 2023).
Ref:1700000002576081 Recinto:21-058-031-00064-00001 Cultivo:62000 PASTOS PERMANENTES DE 5 O MAS AÑOS-SIN VARIEDAD Secano
Ref:1700000002576079 Recinto:21-058-031-00064-00002 Cultivo:62000 PASTOS PERMANENTES DE 5 O MAS AÑOS-SIN VARIEDAD Secano
- 100424 Solicita recinto que no está comprometido para la operación.
Ref:1700000002576081 Recinto:21-058-031-00064-00001 Cultivo:62000 PASTOS PERMANENTES DE 5 O MAS AÑOS-SIN VARIEDAD Secano
Ref:1700000002576079 Recinto:21-058-031-00064-00002 Cultivo:62000 PASTOS PERMANENTES DE 5 O MAS AÑOS-SIN VARIEDAD Secano

(1) Superficie declarada admisible ajustada con la superficie comprometida.
(2) Factor de penalización valorando el alcance para el tipo de compromiso.Puede verificar la integridad de una copia de este documento mediante la lectura del código QR adjunto o mediante el acceso a la dirección <https://ws050.juntadeandalucia.es/verificarFirma> indicando el código de VERIFICACIÓN

FIRMADO POR

RAQUEL MARIA ESPIN CRESPO

18/12/2024

VERIFICACIÓN

Pk2jmBDMDBSWPSC42MTUWFP24ALUB4

PÁG. 709/2078



**Datos considerados para el Cálculo de la Carga Ganadera mínima y máxima del expediente**

Explotación	Especie	Inscrito en Sipea y Admisible	Ugm Calculada para CG Mínima	Ugm Calculada para CG Máxima
ES210580000014	OVINA	SI	22,71	22,71
ES210580000014	PORCINO	NO	0,00	12,63
			22,71	35,34

Superficie determinada para Cálculo Carga Ganadera Mínima: 56,01 ha

Superficie determinada para Cálculo Carga Ganadera Máxima: 56,01 ha

Carga Ganadera Mínima Expediente: 0,41 ugm/ha

Carga Ganadera Máxima Expediente: 0,63 ugm/ha

Recintos Determinados para el Cálculo de Garga Ganadera Mínima

REF.	REFERENCIA SIGPAC	CULTIVO	DESCRIPCIÓN CULTIVO	S/R	SUP. RESUELTA (ha)
-430618	21-058-003-00015-00004	62000	PASTOS PERMANENTES DE 5 O MAS AÑOS-SIN VARIEDAD	S	0,59
-430617	21-058-003-00015-00003	62000	PASTOS PERMANENTES DE 5 O MAS AÑOS-SIN VARIEDAD	S	0,02
-112025	21-058-003-00016-00012	62000	PASTOS PERMANENTES DE 5 O MAS AÑOS-SIN VARIEDAD	S	0,27
1700000002576074	21-058-003-00015-00001	62000	PASTOS PERMANENTES DE 5 O MAS AÑOS-SIN VARIEDAD	S	0,55
1700000002576075	21-058-003-00016-00001	62000	PASTOS PERMANENTES DE 5 O MAS AÑOS-SIN VARIEDAD	S	14,39
1700000002576076	21-058-003-00016-00001	62000	PASTOS PERMANENTES DE 5 O MAS AÑOS-SIN VARIEDAD	S	13,35
1700000002576077	21-058-003-00016-00010	62000	PASTOS PERMANENTES DE 5 O MAS AÑOS-SIN VARIEDAD	S	15,54
1700000002576078	21-058-004-00001-00001	62000	PASTOS PERMANENTES DE 5 O MAS AÑOS-SIN VARIEDAD	S	0,72
1700000002576079	21-058-031-00064-00002	62000	PASTOS PERMANENTES DE 5 O MAS AÑOS-SIN VARIEDAD	S	0,10
1700000002576080	21-058-003-00015-00002	62000	PASTOS PERMANENTES DE 5 O MAS AÑOS-SIN VARIEDAD	S	9,60
1700000002576081	21-058-031-00064-00001	62000	PASTOS PERMANENTES DE 5 O MAS AÑOS-SIN VARIEDAD	S	0,88

Recintos Determinados para el Cálculo de Garga Ganadera Máxima

REF.	REFERENCIA SIGPAC	CULTIVO	DESCRIPCIÓN CULTIVO	S/R	SUP. RESUELTA (ha)
-430618	21-058-003-00015-00004	62000	PASTOS PERMANENTES DE 5 O MAS AÑOS-SIN VARIEDAD	S	0,59
-430617	21-058-003-00015-00003	62000	PASTOS PERMANENTES DE 5 O MAS AÑOS-SIN VARIEDAD	S	0,02
-112025	21-058-003-00016-00012	62000	PASTOS PERMANENTES DE 5 O MAS AÑOS-SIN VARIEDAD	S	0,27
1700000002576074	21-058-003-00015-00001	62000	PASTOS PERMANENTES DE 5 O MAS AÑOS-SIN VARIEDAD	S	0,55
1700000002576075	21-058-003-00016-00001	62000	PASTOS PERMANENTES DE 5 O MAS AÑOS-SIN VARIEDAD	S	14,39
1700000002576076	21-058-003-00016-00001	62000	PASTOS PERMANENTES DE 5 O MAS AÑOS-SIN VARIEDAD	S	13,35
1700000002576077	21-058-003-00016-00010	62000	PASTOS PERMANENTES DE 5 O MAS AÑOS-SIN VARIEDAD	S	15,54
1700000002576078	21-058-004-00001-00001	62000	PASTOS PERMANENTES DE 5 O MAS AÑOS-SIN VARIEDAD	S	0,72
1700000002576079	21-058-031-00064-00002	62000	PASTOS PERMANENTES DE 5 O MAS AÑOS-SIN VARIEDAD	S	0,10
1700000002576080	21-058-003-00015-00002	62000	PASTOS PERMANENTES DE 5 O MAS AÑOS-SIN VARIEDAD	S	9,60
1700000002576081	21-058-031-00064-00001	62000	PASTOS PERMANENTES DE 5 O MAS AÑOS-SIN VARIEDAD	S	0,88

Incidencias de carga ganadera**INCIDENCIA DESCRIPCIÓN**

4272 Verifica que las líneas de declaración de las Solicitudes Únicas no tienen solapes con la capa de Retroactividad Gráfica (ambas de la misma campaña) a nivel de expediente/línea de declaración gráfica de la solicitud.
Ref:1700000002576074 Recinto:21-058-003-00015-00001 Cultivo: - Agregado de la referencia del recinto.:0 Zona de la referencia del recinto.:0 Superficie solapada.:0,05 Id. Incid.:5093605

(1) Superficie declarada admisible ajustada con la superficie comprometida.
(2) Factor de penalización valorando el alcance para el tipo de compromiso.

Puede verificar la integridad de una copia de este documento mediante la lectura del código QR adjunto o mediante el acceso a la dirección <https://ws050.juntadeandalucia.es/verificarFirma> indicando el código de VERIFICACIÓN

FIRMADO POR

RAQUEL MARIA ESPIN CRESPO

18/12/2024

VERIFICACIÓN

Pk2jmBDMDBSWPSC42MTUWFP24ALUB4

PÁG. 710/2078





Datos considerados para el Cálculo de la Carga Ganadera mínima y máxima del expediente

100407 Explotación solicitada no forma parte de ningún organismo de control autorizado para la producción ecológica en Andalucía o fecha de inscripción posterior al plazo establecido (Anexo I. Criterios de Subvencionabilidad. Orden 28 de marzo de 2023).
Explotación:ES21058000014 Especie:PORCINO

(1) Superficie declarada admisible ajustada con la superficie comprometida.
(2) Factor de penalización valorando el alcance para el tipo de compromiso.

Puede verificar la integridad de una copia de este documento mediante la lectura del código QR adjunto o mediante el acceso a la dirección <https://ws050.juntadeandalucia.es/verificarFirma> indicando el código de VERIFICACIÓN

FIRMADO POR	RAQUEL MARIA ESPIN CRESPO	18/12/2024
VERIFICACIÓN	Pk2jmBDMDBSWPSC42MTUWFP24ALUB4	PÁG. 711/2078





APELLIDOS Y NOMBRE / RAZÓN SOCIAL

GOMEZ RODRIGUEZ GERMAN

NIF

***3431*

EXPEDIENTE

1068767

ANUALIDAD DE PAGO

1ª

IMPORTES POR ANUALIDAD

	2023	2024	2025	2026	2027
IMPORTE MÁXIMO SUBVENCIONABLE	1.965,85 €	1.965,85 €	1.965,85 €	1.965,85 €	1.965,85 €
IMPORTE MEDIO DE TRANSFERENCIA (€/ha)	247,90 €	247,90 €	247,90 €	247,90 €	247,90 €

RESUMEN DE UNIDADES

Cód	GRUPO DE PAGO	Sup. Dec. Admisible (ha)	Sup. Comprometida (ha)	Sup. ajustada compromiso (1) (ha)	% sobredec.	Sup. Resuelta (ha)	Importe Declarado	Importe Topado	Importe Resuelto	Importe tras sobredec.
429	OLIVAR	7,93		7,93	0,00	7,93	1.965,85	1.965,85	1.965,85	1.965,85
TOTAL		7,93	7,93	7,93		7,93	1.965,85	1.965,85	1.965,85	1.965,85

APLICACIÓN DE REDUCCIONES Y PENALIZACIONES

GRUPO DE PAGO	Importe Calculado	Importe prereduc.	Criterios de subvencionabilidad y compromisos	Presentación tardía	Omisión declaración	Condicionalidad	IMPORTE (Euros) RESUELTO
OLIVAR	1.965,85	1.965,85	0,12	0,00	0,00	0,00	1.729,95
TOTAL	1.965,85	1.965,85					1.729,95

DETALLE DE REDUCCIONES Y PENALIZACIONES POR INCUMPLIMIENTOS DE CRITERIOS DE SUBVENCIONABILIDAD Y COMPROMISOS

Tipo	Compromiso	Sup. Calculada	Sup. Incumpl.	Factor Alcançe (2)	Coef. Línea Base	Coef. Acumulación	Coef. Reiteración	Coef. Monitoring	Importe Ayuda	Factor Penaliz.	Importe Penaliz.	Aplicado
B1	Las unidades comprometidas deben estar certificadas en producción ecológica según lo establecido en el Reglamento (CE) n° 834/2007 y el Reglamento (CE) n° 889/2008, por el que se establece disposiciones de aplicación del Reglamento (CE) n° 834/2007 del Consejo, durante el periodo de compromiso.	7,93	0,94	0,12	1,00	1,00	1,00	1,00	1.965,85 €	0,12	235,90 €	SI

RESUMEN DE PAGOS

IMPORTE (Euros)

	RESUELTO	FEADER	MAPA	CAPADR
OLIVAR - Pago realizado	1.729,95 €	1.470,46 €	169,71 €	89,78 €

RECINTOS RESUELTOS

REF.	REFERENCIA SIGPAC	CULTIVO	DESCRIPCIÓN CULTIVO	S/R G.PAGO	PEND. MEDIA (%)	SUP. DEC. ADMISIBLE (ha)	SUP. COMPROM. (ha)	SUP. AJUSTADA COMPROM. (ha)	SUP. CONV. SIGPAC (ha)	SUP. CERTIF. (ha)	SUP. CAMPO (ha)	SUP. CAMPO DECLARADO (ha)	SUP. DEC. REDUCIDA (ha)	SUP. RESUELTA (ha)
6833674	21-031-007-00207-011	101007	OLIVAR-MANZANILLA	S 429	8,70	0,94	0,94	0,94		0,00			0,94	0,94
1700000002767462	21-031-002-00348-001	101007	OLIVAR-MANZANILLA	S 429	8,40	1,06	1,06	1,06		1,06			1,06	1,06
1700000002767463	21-031-002-00368-004	101007	OLIVAR-MANZANILLA	S 429	21,50	0,10	0,10	0,10		0,10			0,10	0,10
1700000002767470	21-031-008-00111-001	101007	OLIVAR-MANZANILLA	S 429	9,20	0,78	0,78	0,78		0,78			0,78	0,78
1700000002767471	21-031-008-00139-001	101007	OLIVAR-MANZANILLA	S 429	11,20	0,29	0,29	0,29		0,29			0,29	0,29
1700000002767472	21-031-008-00140-001	101007	OLIVAR-MANZANILLA	S 429	14,00	0,26	0,26	0,26		0,26			0,26	0,26
1700000002767473	21-031-008-00014-003	101007	OLIVAR-MANZANILLA	S 429	16,60	1,45	1,45	1,45		1,45			1,45	1,45
1700000002767474	21-031-008-00171-001	101007	OLIVAR-MANZANILLA	S 429	7,30	1,27	1,27	1,27		1,27			1,27	1,27
1700000002767476	21-031-008-00014-004	101007	OLIVAR-MANZANILLA	S 429	6,80	0,02	0,02	0,02		0,02			0,02	0,02
1700000002767477	21-031-007-00205-001	101007	OLIVAR-MANZANILLA	S 429	9,80	0,79	0,79	0,79		0,79			0,79	0,79
1700000002767478	21-031-007-00206-001	101007	OLIVAR-MANZANILLA	S 429	10,30	0,76	0,76	0,76		0,76			0,76	0,76
1700000002767483	21-031-002-00368-008	101007	OLIVAR-MANZANILLA	S 429	22,40	0,21	0,21	0,21		0,21			0,21	0,21

(1) Superficie declarada admisible ajustada con la superficie comprometida.
 (2) Factor de penalización valorando el alcance para el tipo de compromiso.

Puede verificar la integridad de una copia de este documento mediante la lectura del código QR adjunto o mediante el acceso a la dirección <https://ws050.juntadeandalucia.es/verificarFirma> indicando el código de VERIFICACIÓN

FIRMADO POR

RAQUEL MARIA ESPIN CRESPO

18/12/2024

VERIFICACIÓN

Pk2jmBDMDBSWPSC42MTUWFP24ALUB4

PÁG. 712/2078



**INCIDENCIAS****INCIDENCIA DESCRIPCIÓN**

242	Recinto pendiente de acreditación de titularidad. Ref:6833700 Recinto:21-031-002-00349-00002 Cultivo:101007 OLIVAR-MANZANILLA Secano Ref:6833701 Recinto:21-031-002-00349-00004 Cultivo:101007 OLIVAR-MANZANILLA Secano Ref:6833702 Recinto:21-031-002-00349-00007 Cultivo:101007 OLIVAR-MANZANILLA Secano Ref:6833704 Recinto:21-031-002-00398-00003 Cultivo:101007 OLIVAR-MANZANILLA Secano Ref:6833705 Recinto:21-031-002-00398-00004 Cultivo:101007 OLIVAR-MANZANILLA Secano Ref:6833707 Recinto:21-031-002-00400-00001 Cultivo:101007 OLIVAR-MANZANILLA Secano Ref:6833982 Recinto:21-031-007-00205-00002 Cultivo:62000 PASTOS PERMANENTES DE 5 O MAS AÑOS-SIN VARIEDAD Secano Ref:6833709 Recinto:21-031-007-00206-00002 Cultivo:62000 PASTOS PERMANENTES DE 5 O MAS AÑOS-SIN VARIEDAD Secano
3790	Recinto declarado inactivo Ref:6833700 Recinto:21-031-002-00349-00002 Cultivo: - Ref:6833701 Recinto:21-031-002-00349-00004 Cultivo: - Ref:6833702 Recinto:21-031-002-00349-00007 Cultivo: - Ref:6833704 Recinto:21-031-002-00398-00003 Cultivo: - Ref:6833705 Recinto:21-031-002-00398-00004 Cultivo: - Ref:6833707 Recinto:21-031-002-00400-00001 Cultivo: - Ref:6833982 Recinto:21-031-007-00205-00002 Cultivo: - Ref:6833709 Recinto:21-031-007-00206-00002 Cultivo: -
100402	Recinto solicitado no forma parte de ningún organismo de control autorizado para la producción ecológica en Andalucía o fecha de inscripción posterior al plazo establecido (Anexo I. Criterios de Subvencionabilidad. Orden 28 de marzo de 2023). Ref:6833982 Recinto:21-031-007-00205-00002 Cultivo:62000 PASTOS PERMANENTES DE 5 O MAS AÑOS-SIN VARIEDAD Secano Ref:6833709 Recinto:21-031-007-00206-00002 Cultivo:62000 PASTOS PERMANENTES DE 5 O MAS AÑOS-SIN VARIEDAD Secano Ref:988854 Recinto:21-031-008-00004-00002 Cultivo:62000 PASTOS PERMANENTES DE 5 O MAS AÑOS-SIN VARIEDAD Secano
100406	Grupo de cultivo declarado en el recinto no coincide con el grupo de cultivo existente en el organismo de control autorizado para la producción ecológica en Andalucía (Anexo I. Criterios de Subvencionabilidad. Orden 28 de marzo de 2023). Ref:6833982 Recinto:21-031-007-00205-00002 Cultivo:62000 PASTOS PERMANENTES DE 5 O MAS AÑOS-SIN VARIEDAD Secano Grupo de SIPEA:OLIVAR Ref:6833709 Recinto:21-031-007-00206-00002 Cultivo:62000 PASTOS PERMANENTES DE 5 O MAS AÑOS-SIN VARIEDAD Secano Grupo de SIPEA:OLIVAR
100407	Explotación solicitada no forma parte de ningún organismo de control autorizado para la producción ecológica en Andalucía o fecha de inscripción posterior al plazo establecido (Anexo I. Criterios de Subvencionabilidad. Orden 28 de marzo de 2023). Explotación:ES210310000081 Especie:BOVINA Explotación:ES210310000127 Especie:BOVINA Explotación:ES210310000160 Especie:CAPRINA
100410	Recinto no admisible por pertenecer a una explotación ganadera No inscrita en Sipea (Artículo 10 de la Orden de 28 de marzo de 2023). Ref:1700000002767475 Recinto:21-031-008-00003-00002 Cultivo:62000 PASTOS PERMANENTES DE 5 O MAS AÑOS-SIN VARIEDAD Secano Explotación:ES210310000081 Ref:1700000002767468 Recinto:21-031-008-00004-00001 Cultivo:62000 PASTOS PERMANENTES DE 5 O MAS AÑOS-SIN VARIEDAD Secano Explotación:ES210310000081 Ref:1700000002767480 Recinto:21-031-008-00274-00002 Cultivo:62000 PASTOS PERMANENTES DE 5 O MAS AÑOS-SIN VARIEDAD Secano Explotación:ES210310000127 Ref:1700000002767479 Recinto:21-031-008-00274-00006 Cultivo:62000 PASTOS PERMANENTES DE 5 O MAS AÑOS-SIN VARIEDAD Secano Explotación:ES210310000127 Ref:1700000002767481 Recinto:21-031-008-00275-00004 Cultivo:62000 PASTOS PERMANENTES DE 5 O MAS AÑOS-SIN VARIEDAD Secano Explotación:ES210310000127 Ref:1700000002767482 Recinto:21-031-008-00275-00010 Cultivo:62000 PASTOS PERMANENTES DE 5 O MAS AÑOS-SIN VARIEDAD Secano Explotación:ES210310000127 Ref:1700000002767475 Recinto:21-031-008-00003-00002 Cultivo:62000 PASTOS PERMANENTES DE 5 O MAS AÑOS-SIN VARIEDAD Secano Explotación:ES210310000176
100411	Recinto no admisible por no estar asociado en SIGGAN a una explotación ganadera (Artículo 10 de la Orden de 28 de marzo de 2023). Ref:1700000002767457 Recinto:21-031-002-00340-00015 Cultivo:62000 PASTOS PERMANENTES DE 5 O MAS AÑOS-SIN VARIEDAD Secano Ref:1700000002767459 Recinto:21-031-002-00340-00019 Cultivo:62000 PASTOS PERMANENTES DE 5 O MAS AÑOS-SIN VARIEDAD Secano Ref:1700000002767460 Recinto:21-031-002-00368-00003 Cultivo:62000 PASTOS PERMANENTES DE 5 O MAS AÑOS-SIN VARIEDAD Secano Ref:6833982 Recinto:21-031-007-00205-00002 Cultivo:62000 PASTOS PERMANENTES DE 5 O MAS AÑOS-SIN VARIEDAD Secano Ref:6833709 Recinto:21-031-007-00206-00002 Cultivo:62000 PASTOS PERMANENTES DE 5 O MAS AÑOS-SIN VARIEDAD Secano Ref:1700000002767469 Recinto:21-031-008-00014-00002 Cultivo:62000 PASTOS PERMANENTES DE 5 O MAS AÑOS-SIN VARIEDAD Secano Ref:1700000002767467 Recinto:21-031-008-00076-00001 Cultivo:62000 PASTOS PERMANENTES DE 5 O MAS AÑOS-SIN

(1) Superficie declarada admisible ajustada con la superficie comprometida.
(2) Factor de penalización valorando el alcance para el tipo de compromiso.

Puede verificar la integridad de una copia de este documento mediante la lectura del código QR adjunto o mediante el acceso a la dirección <https://ws050.juntadeandalucia.es/verificarFirma> indicando el código de VERIFICACIÓN

FIRMADO POR	RAQUEL MARIA ESPIN CRESPO	18/12/2024	
VERIFICACIÓN	Pk2jmBDMDBSWPSC42MTUWFP24ALUB4	PÁG. 713/2078	

**INCIDENCIAS**

INCIDENCIA	DESCRIPCIÓN
	VARIEDAD Secano Ref:170000002767464 Recinto:21-031-008-00171-00002 Cultivo:62000 PASTOS PERMANENTES DE 5 O MAS AÑOS-SIN VARIEDAD Secano
	Ref:170000002767465 Recinto:21-031-008-00172-00001 Cultivo:62000 PASTOS PERMANENTES DE 5 O MAS AÑOS-SIN VARIEDAD Secano
100424	Solicita recinto que no está comprometido para la operación. Ref:170000002767455 Recinto:21-031-002-00340-00001 Cultivo:62000 PASTOS PERMANENTES DE 5 O MAS AÑOS-SIN VARIEDAD Secano Ref:170000002767456 Recinto:21-031-002-00340-00002 Cultivo:62000 PASTOS PERMANENTES DE 5 O MAS AÑOS-SIN VARIEDAD Secano Ref:170000002767457 Recinto:21-031-002-00340-00015 Cultivo:62000 PASTOS PERMANENTES DE 5 O MAS AÑOS-SIN VARIEDAD Secano Ref:170000002767459 Recinto:21-031-002-00340-00019 Cultivo:62000 PASTOS PERMANENTES DE 5 O MAS AÑOS-SIN VARIEDAD Secano Ref:170000002767461 Recinto:21-031-002-00348-00002 Cultivo:62000 PASTOS PERMANENTES DE 5 O MAS AÑOS-SIN VARIEDAD Secano Ref:6833700 Recinto:21-031-002-00349-00002 Cultivo:101007 OLIVAR-MANZANILLA Secano Ref:6833701 Recinto:21-031-002-00349-00004 Cultivo:101007 OLIVAR-MANZANILLA Secano Ref:6833702 Recinto:21-031-002-00349-00007 Cultivo:101007 OLIVAR-MANZANILLA Secano Ref:170000002767460 Recinto:21-031-002-00368-00003 Cultivo:62000 PASTOS PERMANENTES DE 5 O MAS AÑOS-SIN VARIEDAD Secano Ref:6833704 Recinto:21-031-002-00398-00003 Cultivo:101007 OLIVAR-MANZANILLA Secano Ref:6833705 Recinto:21-031-002-00398-00004 Cultivo:101007 OLIVAR-MANZANILLA Secano Ref:6833707 Recinto:21-031-002-00400-00001 Cultivo:101007 OLIVAR-MANZANILLA Secano Ref:6833982 Recinto:21-031-007-00205-00002 Cultivo:62000 PASTOS PERMANENTES DE 5 O MAS AÑOS-SIN VARIEDAD Secano Ref:6833709 Recinto:21-031-007-00206-00002 Cultivo:62000 PASTOS PERMANENTES DE 5 O MAS AÑOS-SIN VARIEDAD Secano Ref:170000002767475 Recinto:21-031-008-00003-00002 Cultivo:62000 PASTOS PERMANENTES DE 5 O MAS AÑOS-SIN VARIEDAD Secano Ref:170000002767468 Recinto:21-031-008-00004-00001 Cultivo:62000 PASTOS PERMANENTES DE 5 O MAS AÑOS-SIN VARIEDAD Secano Ref:988854 Recinto:21-031-008-00004-00002 Cultivo:62000 PASTOS PERMANENTES DE 5 O MAS AÑOS-SIN VARIEDAD Secano Ref:170000002767469 Recinto:21-031-008-00014-00002 Cultivo:62000 PASTOS PERMANENTES DE 5 O MAS AÑOS-SIN VARIEDAD Secano Ref:170000002767467 Recinto:21-031-008-00076-00001 Cultivo:62000 PASTOS PERMANENTES DE 5 O MAS AÑOS-SIN VARIEDAD Secano Ref:170000002767464 Recinto:21-031-008-00171-00002 Cultivo:62000 PASTOS PERMANENTES DE 5 O MAS AÑOS-SIN VARIEDAD Secano Ref:170000002767465 Recinto:21-031-008-00172-00001 Cultivo:62000 PASTOS PERMANENTES DE 5 O MAS AÑOS-SIN VARIEDAD Secano Ref:170000002767458 Recinto:21-031-008-00274-00001 Cultivo:62000 PASTOS PERMANENTES DE 5 O MAS AÑOS-SIN VARIEDAD Secano Ref:170000002767480 Recinto:21-031-008-00274-00002 Cultivo:62000 PASTOS PERMANENTES DE 5 O MAS AÑOS-SIN VARIEDAD Secano Ref:170000002767479 Recinto:21-031-008-00274-00006 Cultivo:62000 PASTOS PERMANENTES DE 5 O MAS AÑOS-SIN VARIEDAD Secano Ref:170000002767481 Recinto:21-031-008-00275-00004 Cultivo:62000 PASTOS PERMANENTES DE 5 O MAS AÑOS-SIN VARIEDAD Secano Ref:170000002767482 Recinto:21-031-008-00275-00010 Cultivo:62000 PASTOS PERMANENTES DE 5 O MAS AÑOS-SIN VARIEDAD Secano
100427	Recinto no admisible por estar asociado a una explotación intensiva en SIGGAN o que no pertenece al titular del expediente (Artículo 10 de la Orden de 28 de marzo de 2023). Ref:988854 Recinto:21-031-008-00004-00002 Cultivo:62000 PASTOS PERMANENTES DE 5 O MAS AÑOS-SIN VARIEDAD Secano Explotación:ES210310000176

(1) Superficie declarada admisible ajustada con la superficie comprometida.
(2) Factor de penalización valorando el alcance para el tipo de compromiso.

Puede verificar la integridad de una copia de este documento mediante la lectura del código QR adjunto o mediante el acceso a la dirección <https://ws050.juntadeandalucia.es/verificarFirma> indicando el código de VERIFICACIÓN

FIRMADO POR	RAQUEL MARIA ESPIN CRESPO	18/12/2024	
VERIFICACIÓN	Pk2jmBDMDBSWPSC42MTUWFP24ALUB4	PÁG. 714/2078	

**APELLIDOS Y NOMBRE / RAZÓN SOCIAL**

GONZALEZ ALONSO MARIA EUGENIA

NIF

***9761*

EXPEDIENTE

1023739

ANUALIDAD DE PAGO

1ª

IMPORTES POR ANUALIDAD

	2023	2024	2025	2026	2027
IMPORTE MÁXIMO SUBVENCIONABLE	6.161,25 €	6.161,25 €	6.161,25 €	6.161,25 €	6.161,25 €
IMPORTE MEDIO DE TRANSFERENCIA (€/ha)	82,15 €	82,15 €	82,15 €	82,15 €	82,15 €

RESUMEN DE UNIDADES

Cód	GRUPO DE PAGO	Sup. Dec. Admisible (ha)	Sup. Comprometida (ha)	Sup. ajustada compromiso (1) (ha)	% sobredec.	Sup. Resuelta (ha)	Importe Declarado	Importe Topado	Importe Resuelto	Importe tras sobredec.
428	PASTOS ASOCIADOS A GANADERÍA ECOLÓGICA	151,89		75,00	0,00	75,00	6.161,25	6.161,25	6.161,25	6.161,25
TOTAL		151,89	75,00	75,00		75,00	6.161,25	6.161,25	6.161,25	6.161,25

APLICACIÓN DE REDUCCIONES Y PENALIZACIONES

GRUPO DE PAGO	Importe Calculado	Importe prereduc.	Criterios de subvencionabilidad y compromisos	Presentación tardía	Omisión declaración	Condicionidad	IMPORTE (Euros) RESUELTO
PASTOS ASOCIADOS A GANADERÍA	6.161,25	6.161,25	0,00	0,00	0,00	0,00	6.161,25
TOTAL	6.161,25	6.161,25					6.161,25

RESUMEN DE PAGOS**IMPORTE (Euros)**

	RESUELTO	FEADER	MAPA	CAPADR
PASTOS ASOCIADOS A GANADERÍA ECOLÓGICA - Pago realizado	6.161,25 €	5.237,06 €	604,42 €	319,77 €

RECINTOS RESUELTOS

REE	REFERENCIA SIGPAC	CULTIVO	DESCRIPCIÓN CULTIVO	S/R G.PAGO	PEND. MEDIA (%)	SUP. DEC. ADMISIBLE (ha)	SUP. COMPROM. (ha)	SUP. AJUSTADA COMPROM. (1) (ha)	SUP. CONV. SIGPAC (ha)	SUP. CERTIF. (ha)	SUP. CAMPO (ha)	SUP. CAMPO DETER. CULT. DECLARADO (ha)	SUP. DEC. REDUCIDA (ha)	SUP. RESUELTA (ha)
-1124181	21-008-005-00114-010	62000	PASTOS PERMANENTES DE 5 O MAS AÑOS-SIN VARIEDAD	S 428	6,20	10,72	10,63	10,63		10,72			10,63	10,63
-1015511	21-008-005-00114-012	62000	PASTOS PERMANENTES DE 5 O MAS AÑOS-SIN VARIEDAD	S 428	12,80	0,86	0,86	0,86		0,86			0,86	0,86
-1015510	21-008-005-00114-012	62000	PASTOS PERMANENTES DE 5 O MAS AÑOS-SIN VARIEDAD	S 428	12,80	3,43	3,43	3,43		3,43			3,43	3,43
-451156	21-008-005-00216-004	62000	PASTOS PERMANENTES DE 5 O MAS AÑOS-SIN VARIEDAD	S 428	9,00	0,10	0,10	0,10		0,23			0,10	0,10
1700000005529034	21-008-011-00004-001	62000	PASTOS PERMANENTES DE 5 O MAS AÑOS-SIN VARIEDAD	S 428	19,40	14,73	14,73	14,73		14,73			14,73	14,73
1700000005529035	21-008-005-00216-002	63000	PASTOS DE MENOS DE 5 AÑOS-SIN VARIEDAD	S 428	2,40	0,30	0,30	0,30		0,30			0,30	0,30
1700000005529046	21-008-005-00114-008	62000	PASTOS PERMANENTES DE 5 O MAS AÑOS-SIN VARIEDAD	S 428	4,90	1,08	1,08	1,08		1,08			1,08	1,08
1700000005529047	21-008-005-00114-001	62000	PASTOS PERMANENTES DE 5 O MAS AÑOS-SIN VARIEDAD	S 428	4,20	26,92	26,62	26,62		26,85			26,62	26,62
1700000005529050	21-008-005-00114-001	62000	PASTOS PERMANENTES DE 5 O MAS AÑOS-SIN VARIEDAD	S 428	4,20	7,93	7,93	7,93		8,00			7,93	7,93
1700000005529051	21-008-005-00114-006	62000	PASTOS PERMANENTES DE 5 O MAS AÑOS-SIN VARIEDAD	S 428	20,80	75,95	75,95	75,95		75,95			75,95	75,95
1700000005529054	21-008-005-00154-001	62000	PASTOS PERMANENTES DE 5 O MAS AÑOS-SIN VARIEDAD	S 428	7,90	0,08	0,08	0,08		0,10			0,08	0,08
1700000005529055	21-008-005-00114-009	62000	PASTOS PERMANENTES DE 5 O MAS AÑOS-SIN VARIEDAD	R 428	8,60	0,29	0,29	0,29		0,29			0,29	0,29
1700000005529056	21-008-005-00216-003	62000	PASTOS PERMANENTES DE 5 O MAS AÑOS-SIN VARIEDAD	S 428	3,10	1,08	1,08	1,08		1,08			1,08	1,08
1700000005529058	21-008-005-00148-001	62000	PASTOS PERMANENTES DE 5 O MAS AÑOS-SIN VARIEDAD	S 428	3,50	8,42	8,42	8,42		8,42			8,42	8,42

(1) Superficie declarada admisible ajustada con la superficie comprometida.
(2) Factor de penalización valorando el alcance para el tipo de compromiso.

Puede verificar la integridad de una copia de este documento mediante la lectura del código QR adjunto o mediante el acceso a la dirección <https://ws050.juntadeandalucia.es/verificarFirma> indicando el código de VERIFICACIÓN

FIRMADO POR

RAQUEL MARIA ESPIN CRESPO

18/12/2024

VERIFICACIÓN

Pk2jmBDMDBSWPSC42MTUWFP24ALUB4

PÁG. 715/2078



**INCIDENCIAS****INCIDENCIA DESCRIPCIÓN**

- 4272 Verifica que las líneas de declaración de las Solicitudes Únicas no tienen solapes con la capa de Retroactividad Gráfica (ambas de la misma campaña) a nivel de expediente/línea de declaración gráfica de la solicitud.
Ref:170000005529047 Recinto:21-008-005-00114-00001 Cultivo: - Agregado de la referencia del recinto.:0 Zona de la referencia del recinto.:0 Superficie solapada.:0,03 Id. Incid.:101074433
Ref:170000005529047 Recinto:21-008-005-00114-00001 Cultivo: - Agregado de la referencia del recinto.:0 Zona de la referencia del recinto.:0 Superficie solapada.:0,04 Id. Incid.:101074432
Ref:170000005529047 Recinto:21-008-005-00114-00001 Cultivo: - Agregado de la referencia del recinto.:0 Zona de la referencia del recinto.:0 Superficie solapada.:0,23 Id. Incid.:101074431
Ref:1124181 Recinto:21-008-005-00114-00010 Cultivo: - Agregado de la referencia del recinto.:0 Zona de la referencia del recinto.:0 Superficie solapada.:0,09 Id. Incid.:101074430
- 100407 Explotación solicitada no forma parte de ningún organismo de control autorizado para la producción ecológica en Andalucía o fecha de inscripción posterior al plazo establecido (Anexo I. Criterios de Subvencionabilidad. Orden 28 de marzo de 2023).
Explotación:ES210010000020 Especie:PORCINO
- 100411 Recinto no admisible por no estar asociado en SIGGAN a una explotación ganadera (Artículo 10 de la Orden de 28 de marzo de 2023).
Ref:170000005529053 Recinto:21-008-005-00154-00002 Cultivo:62000 PASTOS PERMANENTES DE 5 O MAS AÑOS-SIN VARIEDAD Secano
- 100424 Solicita recinto que no está comprometido para la operación.
Ref:170000005529053 Recinto:21-008-005-00154-00002 Cultivo:62000 PASTOS PERMANENTES DE 5 O MAS AÑOS-SIN VARIEDAD Secano

Datos considerados para el Cálculo de la Carga Ganadera mínima y máxima del expediente

Explotación	Especie	Inscrito en Sipea y Admisible	Ugm Calculada para CG Mínima	Ugm Calculada para CG Máxima
ES210010000020	PORCINO	NO	0,00	0,00
ES210080000061	BOVINA	SI	65,35	65,35
			65,35	65,35

Superficie determinada para Cálculo Carga Ganadera Mínima: 202,28 ha

Superficie determinada para Cálculo Carga Ganadera Máxima: 202,28 ha

Carga Ganadera Mínima Expediente: 0,32 ugm/ha

Carga Ganadera Máxima Expediente: 0,32 ugm/ha

Recintos Determinados para el Cálculo de Carga Ganadera Mínima

REF.	REFERENCIA SIGPAC	CULTIVO	DESCRIPCIÓN CULTIVO	S/R	SUP. RESUELTA (ha)
-1124181	21-008-005-00114-00010	62000	PASTOS PERMANENTES DE 5 O MAS AÑOS-SIN VARIEDAD	S	10,63
-1015511	21-008-005-00114-00012	62000	PASTOS PERMANENTES DE 5 O MAS AÑOS-SIN VARIEDAD	S	0,86
-1015510	21-008-005-00114-00012	62000	PASTOS PERMANENTES DE 5 O MAS AÑOS-SIN VARIEDAD	S	3,43
-451156	21-008-005-00216-00004	62000	PASTOS PERMANENTES DE 5 O MAS AÑOS-SIN VARIEDAD	S	0,10
1700000005529031	21-001-016-00009-00002	62000	PASTOS PERMANENTES DE 5 O MAS AÑOS-SIN VARIEDAD	S	0,26
1700000005529032	21-001-017-00031-00001	62000	PASTOS PERMANENTES DE 5 O MAS AÑOS-SIN VARIEDAD	S	0,06
1700000005529033	21-001-016-00152-00001	62000	PASTOS PERMANENTES DE 5 O MAS AÑOS-SIN VARIEDAD	S	1,67
1700000005529034	21-008-011-00004-00001	62000	PASTOS PERMANENTES DE 5 O MAS AÑOS-SIN VARIEDAD	S	14,73
1700000005529035	21-008-005-00216-00002	63000	PASTOS DE MENOS DE 5 AÑOS-SIN VARIEDAD	S	0,30
1700000005529036	21-001-016-00149-00002	62000	PASTOS PERMANENTES DE 5 O MAS AÑOS-SIN VARIEDAD	S	3,07
1700000005529037	21-001-016-00009-00005	62000	PASTOS PERMANENTES DE 5 O MAS AÑOS-SIN VARIEDAD	S	0,57
1700000005529038	21-001-017-00014-00002	62000	PASTOS PERMANENTES DE 5 O MAS AÑOS-SIN VARIEDAD	S	1,37
1700000005529039	21-001-016-00147-00001	62000	PASTOS PERMANENTES DE 5 O MAS AÑOS-SIN VARIEDAD	S	1,94
1700000005529040	21-001-017-00024-00001	62000	PASTOS PERMANENTES DE 5 O MAS AÑOS-SIN VARIEDAD	S	19,80
1700000005529041	21-001-017-00029-00001	62000	PASTOS PERMANENTES DE 5 O MAS AÑOS-SIN VARIEDAD	S	0,05
1700000005529042	21-022-004-00033-00006	62000	PASTOS PERMANENTES DE 5 O MAS AÑOS-SIN VARIEDAD	S	2,73

(1) Superficie declarada admisible ajustada con la superficie comprometida.
(2) Factor de penalización valorando el alcance para el tipo de compromiso.Puede verificar la integridad de una copia de este documento mediante la lectura del código QR adjunto o mediante el acceso a la dirección <https://ws050.juntadeandalucia.es/verificarFirma> indicando el código de VERIFICACIÓN

FIRMADO POR

RAQUEL MARIA ESPIN CRESPO

18/12/2024

VERIFICACIÓN

Pk2jmBDMDBSWPSC42MTUWFP24ALUB4

PÁG. 716/2078



**Datos considerados para el Cálculo de la Carga Ganadera mínima y máxima del expediente****Recintos Determinados para el Cálculo de Garga Ganadera Mínima**

REF.	REFERENCIA SIGPAC	CULTIVO	DESCRIPCIÓN CULTIVO	SUP.	
				S/R	RESUELTA (ha)
170000005529043	21-001-017-00044-00001	62000	PASTOS PERMANENTES DE 5 O MAS AÑOS-SIN VARIEDAD	S	6,59
170000005529044	21-004-004-00676-00001	62000	PASTOS PERMANENTES DE 5 O MAS AÑOS-SIN VARIEDAD	S	11,53
170000005529045	21-004-004-00707-00001	62000	PASTOS PERMANENTES DE 5 O MAS AÑOS-SIN VARIEDAD	S	0,01
170000005529046	21-008-005-00114-00008	62000	PASTOS PERMANENTES DE 5 O MAS AÑOS-SIN VARIEDAD	S	1,08
170000005529047	21-008-005-00114-00001	62000	PASTOS PERMANENTES DE 5 O MAS AÑOS-SIN VARIEDAD	S	26,62
170000005529050	21-008-005-00114-00001	62000	PASTOS PERMANENTES DE 5 O MAS AÑOS-SIN VARIEDAD	S	7,93
170000005529051	21-008-005-00114-00006	62000	PASTOS PERMANENTES DE 5 O MAS AÑOS-SIN VARIEDAD	S	75,95
170000005529053	21-008-005-00154-00002	62000	PASTOS PERMANENTES DE 5 O MAS AÑOS-SIN VARIEDAD	S	1,13
170000005529054	21-008-005-00154-00001	62000	PASTOS PERMANENTES DE 5 O MAS AÑOS-SIN VARIEDAD	S	0,08
170000005529055	21-008-005-00114-00009	62000	PASTOS PERMANENTES DE 5 O MAS AÑOS-SIN VARIEDAD	R	0,29
170000005529056	21-008-005-00216-00003	62000	PASTOS PERMANENTES DE 5 O MAS AÑOS-SIN VARIEDAD	S	1,08
170000005529058	21-008-005-00148-00001	62000	PASTOS PERMANENTES DE 5 O MAS AÑOS-SIN VARIEDAD	S	8,42

Recintos Determinados para el Cálculo de Garga Ganadera Máxima

REF.	REFERENCIA SIGPAC	CULTIVO	DESCRIPCIÓN CULTIVO	SUP.	
				S/R	RESUELTA (ha)
-1124181	21-008-005-00114-00010	62000	PASTOS PERMANENTES DE 5 O MAS AÑOS-SIN VARIEDAD	S	10,63
-1015511	21-008-005-00114-00012	62000	PASTOS PERMANENTES DE 5 O MAS AÑOS-SIN VARIEDAD	S	0,86
-1015510	21-008-005-00114-00012	62000	PASTOS PERMANENTES DE 5 O MAS AÑOS-SIN VARIEDAD	S	3,43
-451156	21-008-005-00216-00004	62000	PASTOS PERMANENTES DE 5 O MAS AÑOS-SIN VARIEDAD	S	0,10
170000005529031	21-001-016-00009-00002	62000	PASTOS PERMANENTES DE 5 O MAS AÑOS-SIN VARIEDAD	S	0,26
170000005529032	21-001-017-00031-00001	62000	PASTOS PERMANENTES DE 5 O MAS AÑOS-SIN VARIEDAD	S	0,06
170000005529033	21-001-016-00152-00001	62000	PASTOS PERMANENTES DE 5 O MAS AÑOS-SIN VARIEDAD	S	1,67
170000005529034	21-008-011-00004-00001	62000	PASTOS PERMANENTES DE 5 O MAS AÑOS-SIN VARIEDAD	S	14,73
170000005529035	21-008-005-00216-00002	63000	PASTOS DE MENOS DE 5 AÑOS-SIN VARIEDAD	S	0,30
170000005529036	21-001-016-00149-00002	62000	PASTOS PERMANENTES DE 5 O MAS AÑOS-SIN VARIEDAD	S	3,07
170000005529037	21-001-016-00009-00005	62000	PASTOS PERMANENTES DE 5 O MAS AÑOS-SIN VARIEDAD	S	0,57
170000005529038	21-001-017-00014-00002	62000	PASTOS PERMANENTES DE 5 O MAS AÑOS-SIN VARIEDAD	S	1,37
170000005529039	21-001-016-00147-00001	62000	PASTOS PERMANENTES DE 5 O MAS AÑOS-SIN VARIEDAD	S	1,94
170000005529040	21-001-017-00024-00001	62000	PASTOS PERMANENTES DE 5 O MAS AÑOS-SIN VARIEDAD	S	19,80
170000005529041	21-001-017-00029-00001	62000	PASTOS PERMANENTES DE 5 O MAS AÑOS-SIN VARIEDAD	S	0,05
170000005529042	21-022-004-00033-00006	62000	PASTOS PERMANENTES DE 5 O MAS AÑOS-SIN VARIEDAD	S	2,73
170000005529043	21-001-017-00044-00001	62000	PASTOS PERMANENTES DE 5 O MAS AÑOS-SIN VARIEDAD	S	6,59
170000005529044	21-004-004-00676-00001	62000	PASTOS PERMANENTES DE 5 O MAS AÑOS-SIN VARIEDAD	S	11,53
170000005529045	21-004-004-00707-00001	62000	PASTOS PERMANENTES DE 5 O MAS AÑOS-SIN VARIEDAD	S	0,01
170000005529046	21-008-005-00114-00008	62000	PASTOS PERMANENTES DE 5 O MAS AÑOS-SIN VARIEDAD	S	1,08
170000005529047	21-008-005-00114-00001	62000	PASTOS PERMANENTES DE 5 O MAS AÑOS-SIN VARIEDAD	S	26,62
170000005529050	21-008-005-00114-00001	62000	PASTOS PERMANENTES DE 5 O MAS AÑOS-SIN VARIEDAD	S	7,93

(1) Superficie declarada admisible ajustada con la superficie comprometida.
(2) Factor de penalización valorando el alcance para el tipo de compromiso.

Puede verificar la integridad de una copia de este documento mediante la lectura del código QR adjunto o mediante el acceso a la dirección <https://ws050.juntadeandalucia.es/verificarFirma> indicando el código de VERIFICACIÓN

FIRMADO POR

RAQUEL MARIA ESPIN CRESPO

18/12/2024

VERIFICACIÓN

Pk2jmBDMDBSWPSC42MTUWFP24ALUB4

PÁG. 717/2078



**Datos considerados para el Cálculo de la Carga Ganadera mínima y máxima del expediente****Recintos Determinados para el Cálculo de Garga Ganadera Máxima**

REF.	REFERENCIA SIGPAC	CULTIVO	DESCRIPCIÓN CULTIVO	S/R	SUP.
					RESUELTA (ha)
1700000005529051	21-008-005-00114-00006	62000	PASTOS PERMANENTES DE 5 O MAS AÑOS-SIN VARIEDAD	S	75,95
1700000005529053	21-008-005-00154-00002	62000	PASTOS PERMANENTES DE 5 O MAS AÑOS-SIN VARIEDAD	S	1,13
1700000005529054	21-008-005-00154-00001	62000	PASTOS PERMANENTES DE 5 O MAS AÑOS-SIN VARIEDAD	S	0,08
1700000005529055	21-008-005-00114-00009	62000	PASTOS PERMANENTES DE 5 O MAS AÑOS-SIN VARIEDAD	R	0,29
1700000005529056	21-008-005-00216-00003	62000	PASTOS PERMANENTES DE 5 O MAS AÑOS-SIN VARIEDAD	S	1,08
1700000005529058	21-008-005-00148-00001	62000	PASTOS PERMANENTES DE 5 O MAS AÑOS-SIN VARIEDAD	S	8,42

Incidencias de carga ganadera**INCIDENCIA DESCRIPCIÓN**

4272	Verifica que las líneas de declaración de las Solicitudes Únicas no tienen solapes con la capa de Retroactividad Gráfica (ambas de la misma campaña) a nivel de expediente/línea de declaración gráfica de la solicitud. Ref:-1124181 Recinto:21-008-005-00114-00010 Cultivo: - Agregado de la referencia del recinto.:0 Zona de la referencia del recinto.:0 Superficie solapada.:0,09 Id. Incid.:5093210 Ref:1700000005529047 Recinto:21-008-005-00114-00001 Cultivo: - Agregado de la referencia del recinto.:0 Zona de la referencia del recinto.:0 Superficie solapada.:0,03 Id. Incid.:5093213 Ref:1700000005529047 Recinto:21-008-005-00114-00001 Cultivo: - Agregado de la referencia del recinto.:0 Zona de la referencia del recinto.:0 Superficie solapada.:0,23 Id. Incid.:5093211 Ref:1700000005529047 Recinto:21-008-005-00114-00001 Cultivo: - Agregado de la referencia del recinto.:0 Zona de la referencia del recinto.:0 Superficie solapada.:0,04 Id. Incid.:5093212
100407	Explotación solicitada no forma parte de ningún organismo de control autorizado para la producción ecológica en Andalucía o fecha de inscripción posterior al plazo establecido (Anexo I. Criterios de Subvencionabilidad. Orden 28 de marzo de 2023). Explotación:ES210010000020 Especie:PORCINO

(1) Superficie declarada admisible ajustada con la superficie comprometida.
(2) Factor de penalización valorando el alcance para el tipo de compromiso.

Puede verificar la integridad de una copia de este documento mediante la lectura del código QR adjunto o mediante el acceso a la dirección <https://ws050.juntadeandalucia.es/verificarFirma> indicando el código de VERIFICACIÓN

FIRMADO POR	RAQUEL MARIA ESPIN CRESPO	18/12/2024	
VERIFICACIÓN	Pk2jmBDMDBSWPSC42MTUWFP24ALUB4	PÁG. 718/2078	

**APELLIDOS Y NOMBRE / RAZÓN SOCIAL**

GONZALEZ CARRETERO CARMEN

NIF

***4349*

EXPEDIENTE

1031631

ANUALIDAD DE PAGO

1ª

IMPORTES POR ANUALIDAD

	2023	2024	2025	2026	2027
IMPORTE MÁXIMO SUBVENCIONABLE	1.564,25 €	1.564,25 €	1.564,25 €	1.564,25 €	1.564,25 €
IMPORTE MEDIO DE TRANSFERENCIA (€/ha)	247,90 €	247,90 €	247,90 €	247,90 €	247,90 €

RESUMEN DE UNIDADES

Cód	GRUPO DE PAGO	Sup. Dec. Admisible (ha)	Sup. Comprometida (ha)	Sup. ajustada compromiso (1) (ha)	% sobredec.	Sup. Resuelta (ha)	Importe Declarado	Importe Topado	Importe Resuelto	Importe tras sobredec.
429	OLIVAR	6,31		6,31	0,00	6,31	1.564,25	1.564,25	1.564,25	1.564,25
TOTAL		6,31	6,31	6,31		6,31	1.564,25	1.564,25	1.564,25	1.564,25

APLICACIÓN DE REDUCCIONES Y PENALIZACIONES

GRUPO DE PAGO	Importe Calculado	Importe prereduc.	Criterios de subvencionabilidad y compromisos	Presentación tardía	Omisión declaración	Condicionalidad	IMPORTE (Euros) RESUELTO
OLIVAR	1.564,25	1.564,25	0,00	0,00	0,00	0,00	1.564,25
TOTAL	1.564,25	1.564,25					1.564,25

RESUMEN DE PAGOS**IMPORTE (Euros)**

	RESUELTO	FEADER	MAPA	CAPADR
OLIVAR - Pago realizado	1.564,25 €	1.329,61 €	153,45 €	81,19 €

RECINTOS RESUELTOS

REF.	REFERENCIA SIGPAC	CULTIVO	DESCRIPCIÓN CULTIVO	S/R G.PAGO	PEND. MEDIA (%)	SUP. DEC. ADMISIBLE (ha)	SUP. COMPROM. (ha)	SUP. AJUSTADA COMPR.(1) (ha)	SUP. CONY. SIGPAC (ha)	SUP. CERTIE (ha)	SUP. CAMPO (ha)	SUP. CAMPO DETER. CULT. DECLARADO (ha)	SUP. DEC. REDUCIDA (ha)	SUP. RESUELTA (ha)
4091029	21-016-011-00026-005	101216	OLIVAR-MANZANILLA DE HUELVA	S 429	26,90	2,84	2,84	2,84		2,84			2,84	2,84
1700000005585162	21-016-011-00039-003	101216	OLIVAR-MANZANILLA DE HUELVA	S 429	30,00	0,08	0,08	0,08		0,08			0,08	0,08
1700000005585164	21-016-011-00039-001	101216	OLIVAR-MANZANILLA DE HUELVA	S 429	33,10	3,39	3,39	3,39		3,39			3,39	3,39

(1) Superficie declarada admisible ajustada con la superficie comprometida.
(2) Factor de penalización valorando el alcance para el tipo de compromiso.

Puede verificar la integridad de una copia de este documento mediante la lectura del código QR adjunto o mediante el acceso a la dirección <https://ws050.juntadeandalucia.es/verificarFirma> indicando el código de VERIFICACIÓN

FIRMADO POR

RAQUEL MARIA ESPIN CRESPO

18/12/2024

VERIFICACIÓN

Pk2jmBDMDBSWPSC42MTUWFP24ALUB4

PÁG. 719/2078



**APELLIDOS Y NOMBRE / RAZÓN SOCIAL**

GONZALEZ CORBACHO FRANCISCO

NIF

****1219*

EXPEDIENTE

1017280

ANUALIDAD DE PAGO

1ª

IMPORTES POR ANUALIDAD

	2023	2024	2025	2026	2027
IMPORTE MÁXIMO SUBVENCIONABLE	1.208,78 €	1.208,78 €	1.208,78 €	1.208,78 €	1.208,78 €
IMPORTE MEDIO DE TRANSFERENCIA (€/ha)	216,24 €	216,24 €	216,24 €	216,24 €	216,24 €

RESUMEN DE UNIDADES

Cód	GRUPO DE PAGO	Sup. Dec. Admisible (ha)	Sup. Comprometida (ha)	Sup. ajustada compromiso (1) (ha)	% sobredec.	Sup. Resuelta (ha)	Importe Declarado	Importe Topado	Importe Resuelto	Importe tras sobredec.
432	FRUTALES SECANO	5,59		5,59	0,00	5,59	1.208,78	1.208,78	1.208,78	1.208,78
TOTAL		5,59	5,59	5,59		5,59	1.208,78	1.208,78	1.208,78	1.208,78

APLICACIÓN DE REDUCCIONES Y PENALIZACIONES

GRUPO DE PAGO	Importe Calculado	Importe prereduc.	Criterios de subvencionabilidad y compromisos	Presentación tardía	Omisión declaración	Condicionalidad	IMPORTE (Euros) RESUELTO
FRUTALES SECANO	1.208,78	1.208,78	0,00	0,00	0,00	0,00	1.208,78
TOTAL	1.208,78	1.208,78					1.208,78

RESUMEN DE PAGOS**IMPORTE (Euros)**

	RESUELTO	FEADER	MAPA	CAPADR
FRUTALES SECANO - Pago realizado	1.208,78 €	1.027,46 €	118,58 €	62,74 €

RECINTOS RESUELTOS

REF.	REFERENCIA SIGPAC	CULTIVO	DESCRIPCIÓN CULTIVO	S/R G.PAGO	PEND. MEDIA (%)	SUP. DEC. ADMISIBLE (ha)	SUP. COMPROM. (ha)	SUP. AJUSTADA COMPROM. (1) (ha)	SUP. CONY. SIGPAC (ha)	SUP. CERTIE (ha)	SUP. CAMPO (ha)	SUP. CAMPO DETER. CULT. DECLARADO (ha)	SUP. DEC. REDUCIDA (ha)	SUP. RESUELTA (ha)
-909147	21-048-001-00433-003	117129	CASTAÑOS-TEMPRANA	S 432	3,60	0,02	0,02	0,02	0,02	0,02			0,02	0,02
1700000002281541	21-048-001-00430-001	117129	CASTAÑOS-TEMPRANA	S 432	11,10	0,53	0,53	0,53	0,53	0,53			0,53	0,53
1700000002281542	21-048-001-00442-001	117129	CASTAÑOS-TEMPRANA	S 432	11,80	0,86	0,86	0,86	0,86	0,86			0,86	0,86
1700000002281543	21-048-001-00449-001	117129	CASTAÑOS-TEMPRANA	S 432	12,90	1,05	1,05	1,05	1,05	1,05			1,05	1,05
1700000002281544	21-048-002-00311-001	117129	CASTAÑOS-TEMPRANA	S 432	21,10	2,43	2,43	2,43	2,43	2,43			2,43	2,43
1700000002281545	21-048-002-00058-001	117129	CASTAÑOS-TEMPRANA	S 432	23,80	0,70	0,70	0,70	0,70	0,70			0,70	0,70

(1) Superficie declarada admisible ajustada con la superficie comprometida.
(2) Factor de penalización valorando el alcance para el tipo de compromiso.

Puede verificar la integridad de una copia de este documento mediante la lectura del código QR adjunto o mediante el acceso a la dirección <https://ws050.juntadeandalucia.es/verificarFirma> indicando el código de VERIFICACIÓN

FIRMADO POR

RAQUEL MARIA ESPIN CRESPO

18/12/2024

VERIFICACIÓN

Pk2jmBDMDBSWPSC42MTUWFP24ALUB4

PÁG. 720/2078



**APELLIDOS Y NOMBRE / RAZÓN SOCIAL**

GONZALEZ CUARESMA RAFAEL ANTONIO

NIF
4408EXPEDIENTE**
1243514**ANUALIDAD DE PAGO**
1ª**IMPORTE POR ANUALIDAD**

	2023	2024	2025	2026	2027
IMPORTE MÁXIMO SUBVENCIONABLE	5.184,12 €	5.184,12 €	5.184,12 €	5.184,12 €	5.184,12 €
IMPORTE MEDIO DE TRANSFERENCIA (€/ha)	93,21 €	93,21 €	93,21 €	93,21 €	93,21 €

RESUMEN DE UNIDADES

Cód	GRUPO DE PAGO	Sup. Dec. Admisible (ha)	Sup. Comprometida (ha)	Sup. ajustada compromiso (1) (ha)	% sobredecc.	Sup. Resuelta (ha)	Importe Declarado	Importe Topado	Importe Resuelto	Importe tras sobredecc.
428	PASTOS ASOCIADOS A GANADERÍA ECOLÓGICA	53,29		51,91	0,00	51,91	4.264,41	4.264,41	4.264,41	4.264,41
429	OLIVAR	3,71		3,71	0,00	3,71	919,71	919,71	919,71	919,71
TOTAL		57,00	55,62	55,62		55,62	5.184,12	5.184,12	5.184,12	5.184,12

APLICACIÓN DE REDUCCIONES Y PENALIZACIONES

GRUPO DE PAGO	Importe Calculado	Importe prereduc.	Criterios de subvencionabilidad y compromisos	Presentación tardía	Omisión declaración	Condicionalidad	IMPORTE (Euros) RESUELTO
OLIVAR	919,71	919,71	0,00	0,00	0,00	0,00	919,71
PASTOS ASOCIADOS A GANADERÍA	4.264,41	4.264,41	0,00	0,00	0,00	0,00	4.264,41
TOTAL	5.184,12	5.184,12					5.184,12

RESUMEN DE PAGOS

	RESUELTO	FEADER	MAPA	CAPADR
OLIVAR - Pago realizado	919,71 €	781,75 €	90,22 €	47,74 €
PASTOS ASOCIADOS A GANADERÍA ECOLÓGICA - Pago realizado	4.264,41 €	3.624,75 €	418,34 €	221,32 €
TOTAL	5.184,12 €	4.406,50 €	508,56 €	269,06 €

RECINTOS RESUELTOS

REF.	REFERENCIA SIGPAC	CULTIVO DESCRIPCIÓN CULTIVO	S/R G.PAGO	PEND. MEDIA (%)	SUP. DEC. ADMISIBLE (ha)	SUP. COMPROM. (ha)	SUP. AJUSTADA COMPR.(1) (ha)	SUP. CONV. SIGPAC (ha)	SUP. CERTIF. (ha)	SUP. CAMPO (ha)	SUP. CAMPO DETER. CULT. DECLARADO (ha)	SUP. DEC. REDUCIDA (ha)	SUP. RESUELTA (ha)
-58197	21-008-010-00185-038	62000 PASTOS PERMANENTES DE 5 O MAS AÑOS-SIN VARIEDAD	S 428	12,20	0,06	0,06	0,06		0,07			0,06	0,06
1700000005298388	21-008-006-00032-002	62000 PASTOS PERMANENTES DE 5 O MAS AÑOS-SIN VARIEDAD	S 428	10,00	11,27	11,27	11,27		11,27			11,27	11,27
1700000005298389	21-008-006-00032-003	62000 PASTOS PERMANENTES DE 5 O MAS AÑOS-SIN VARIEDAD	S 428	4,20	3,62	3,62	3,62		3,62			3,62	3,62
1700000005298390	21-008-006-00032-008	62000 PASTOS PERMANENTES DE 5 O MAS AÑOS-SIN VARIEDAD	S 428	4,10	1,71	1,71	1,71		1,71			1,71	1,71
1700000005298391	21-008-006-00032-009	62000 PASTOS PERMANENTES DE 5 O MAS AÑOS-SIN VARIEDAD	S 428	3,90	0,43	0,43	0,43		0,43			0,43	0,43
1700000005298392	21-008-006-00044-018	62000 PASTOS PERMANENTES DE 5 O MAS AÑOS-SIN VARIEDAD	S 428	11,30	34,67	33,29	33,29		33,29			33,29	33,29
1700000005298396	21-008-006-00044-003	62000 PASTOS PERMANENTES DE 5 O MAS AÑOS-SIN VARIEDAD	R 428	5,10	0,70	0,70	0,70		0,70			0,70	0,70
1700000005298397	21-008-006-00032-005	62000 PASTOS PERMANENTES DE 5 O MAS AÑOS-SIN VARIEDAD	S 428	4,20	0,26	0,26	0,26		0,26			0,26	0,26
1700000005298398	21-008-006-00032-006	62000 PASTOS PERMANENTES DE 5 O MAS AÑOS-SIN VARIEDAD	S 428	5,60	0,19	0,19	0,19		0,19			0,19	0,19
1700000005298399	21-008-010-00185-031	62000 PASTOS PERMANENTES DE 5 O MAS AÑOS-SIN VARIEDAD	S 428	8,70	0,38	0,38	0,38		0,38			0,38	0,38
-961562	21-008-010-00185-041	101034 OLIVAR-BICAL	S 429	15,00	0,01	0,01	0,01		0,01			0,01	0,01
-58198	21-008-010-00185-040	101034 OLIVAR-BICAL	S 429	10,90	0,02	0,02	0,02		0,02			0,02	0,02
1700000005298395	21-008-010-00185-033	101034 OLIVAR-BICAL	S 429	18,80	0,06	0,06	0,06		0,06			0,06	0,06
1700000005298400	21-008-010-00185-006	101034 OLIVAR-BICAL	S 429	30,20	2,23	2,23	2,23		2,23			2,23	2,23
1700000005298401	21-008-010-00185-018	101034 OLIVAR-BICAL	S 429	31,60	0,13	0,13	0,13		0,13			0,13	0,13
1700000005298402	21-008-010-00185-026	101034 OLIVAR-BICAL	S 429	16,90	0,42	0,42	0,42		0,42			0,42	0,42
1700000005298403	21-008-010-00185-028	101034 OLIVAR-BICAL	S 429	13,00	0,80	0,80	0,80		0,81			0,80	0,80
1700000005298404	21-008-010-00185-030	101034 OLIVAR-BICAL	S 429	11,00	0,04	0,04	0,04		0,04			0,04	0,04

(1) Superficie declarada admisible ajustada con la superficie comprometida.
(2) Factor de penalización valorando el alcance para el tipo de compromiso.Puede verificar la integridad de una copia de este documento mediante la lectura del código QR adjunto o mediante el acceso a la dirección <https://ws050.juntadeandalucia.es/verificarFirma> indicando el código de VERIFICACIÓN

FIRMADO POR

RAQUEL MARIA ESPIN CRESPO

18/12/2024

VERIFICACIÓN

Pk2jmBDMDBSWPSC42MTUWFP24ALUB4

PÁG. 721/2078



**INCIDENCIAS****INCIDENCIA DESCRIPCIÓN**

3790	Recinto declarado inactivo Ref:-1498782 Recinto:21-008-006-00090-00001 Cultivo: -
100400	Recinto con cultivo, variedad, régimen de explotación o uso Siggap no compatible con la operación solicitada (Anexo IV.I Cultivos y variedades elegibles para las Intervenciones. Orden de 28 de marzo de 2023). Ref:-1343265 Recinto:21-008-010-00185-00013 Cultivo:108004 PERALES-FINA Secano Uso:FO
100402	Recinto solicitado no forma parte de ningún organismo de control autorizado para la producción ecológica en Andalucía o fecha de inscripción posterior al plazo establecido (Anexo I. Criterios de Subvencionabilidad. Orden 28 de marzo de 2023). Ref:7756353 Recinto:21-008-006-00044-00020 Cultivo:62000 PASTOS PERMANENTES DE 5 O MAS AÑOS-SIN VARIEDAD Secano Ref:-1498782 Recinto:21-008-006-00090-00001 Cultivo:62000 PASTOS PERMANENTES DE 5 O MAS AÑOS-SIN VARIEDAD Secano
100407	Explotación solicitada no forma parte de ningún organismo de control autorizado para la producción ecológica en Andalucía o fecha de inscripción posterior al plazo establecido (Anexo I. Criterios de Subvencionabilidad. Orden 28 de marzo de 2023). Explotación:ES210080000461 Especie:CAPRINA Explotación:ES210080000461 Especie:PORCINO Explotación:ES210080000633 Especie:PORCINO
100411	Recinto no admisible por no estar asociado en SIGGAN a una explotación ganadera (Artículo 10 de la Orden de 28 de marzo de 2023). Ref:7756353 Recinto:21-008-006-00044-00020 Cultivo:62000 PASTOS PERMANENTES DE 5 O MAS AÑOS-SIN VARIEDAD Secano Ref:-1498782 Recinto:21-008-006-00090-00001 Cultivo:62000 PASTOS PERMANENTES DE 5 O MAS AÑOS-SIN VARIEDAD Secano
100424	Solicita recinto que no está comprometido para la operación. Ref:-1343150 Recinto:21-008-006-00044-00012 Cultivo:62000 PASTOS PERMANENTES DE 5 O MAS AÑOS-SIN VARIEDAD Secano Ref:7756353 Recinto:21-008-006-00044-00020 Cultivo:62000 PASTOS PERMANENTES DE 5 O MAS AÑOS-SIN VARIEDAD Secano Ref:-1498782 Recinto:21-008-006-00090-00001 Cultivo:62000 PASTOS PERMANENTES DE 5 O MAS AÑOS-SIN VARIEDAD Secano Ref:-1343265 Recinto:21-008-010-00185-00013 Cultivo:108004 PERALES-FINA Secano

Datos considerados para el Cálculo de la Carga Ganadera mínima y máxima del expediente

<u>Explotación</u>	<u>Especie</u>	<u>Inscrito en Sipea y Admisible</u>	<u>Ugm Calculada para CG Mínima</u>	<u>Ugm Calculada para CG Máxima</u>
ES210080000461	CAPRINA	NO	0,00	0,85
ES210080000461	PORCINO	NO	0,00	0,00
ES210080000633	OVINA	SI	17,14	17,14
ES210080000633	PORCINO	NO	0,00	5,46
ES210080000721	OVINA	SI	11,60	11,60
			28,74	35,05

Superficie determinada para Cálculo Carga Ganadera Mínima: 61,00 ha

Superficie determinada para Cálculo Carga Ganadera Máxima: 63,22 ha

Carga Ganadera Mínima Expediente: 0,47 ugm/ha

Carga Ganadera Máxima Expediente: 0,55 ugm/ha

Recintos Determinados para el Cálculo de Garga Ganadera Mínima

<u>REF.</u>	<u>REFERENCIA SIGPAC</u>	<u>CULTIVO</u>	<u>DESCRIPCIÓN CULTIVO</u>	<u>S/R</u>	<u>SUP. RESUELTA (ha)</u>
-1343150	21-008-006-00044-00012	62000	PASTOS PERMANENTES DE 5 O MAS AÑOS-SIN VARIEDAD	S	9,09
-58197	21-008-010-00185-00038	62000	PASTOS PERMANENTES DE 5 O MAS AÑOS-SIN VARIEDAD	S	0,06
1700000005298388	21-008-006-00032-00002	62000	PASTOS PERMANENTES DE 5 O MAS AÑOS-SIN VARIEDAD	S	11,27
1700000005298389	21-008-006-00032-00003	62000	PASTOS PERMANENTES DE 5 O MAS AÑOS-SIN VARIEDAD	S	3,62
1700000005298390	21-008-006-00032-00008	62000	PASTOS PERMANENTES DE 5 O MAS AÑOS-SIN VARIEDAD	S	1,71
1700000005298391	21-008-006-00032-00009	62000	PASTOS PERMANENTES DE 5 O MAS AÑOS-SIN VARIEDAD	S	0,43
1700000005298392	21-008-006-00044-00018	62000	PASTOS PERMANENTES DE 5 O MAS AÑOS-SIN VARIEDAD	S	33,29

(1) Superficie declarada admisible ajustada con la superficie comprometida.
(2) Factor de penalización valorando el alcance para el tipo de compromiso.Puede verificar la integridad de una copia de este documento mediante la lectura del código QR adjunto o mediante el acceso a la dirección <https://ws050.juntadeandalucia.es/verificarFirma> indicando el código de VERIFICACIÓN

FIRMADO POR

RAQUEL MARIA ESPIN CRESPO

18/12/2024

VERIFICACIÓN

Pk2jmBDMDBSWPSC42MTUWFP24ALUB4

PÁG. 722/2078



**Datos considerados para el Cálculo de la Carga Ganadera mínima y máxima del expediente****Recintos Determinados para el Cálculo de Garga Ganadera Mínima**

REF.	REFERENCIA SIGPAC	CULTIVO	DESCRIPCIÓN CULTIVO	SUP.	
				S/R	RESUELTA (ha)
1700000005298396	21-008-006-00044-00003	62000	PASTOS PERMANENTES DE 5 O MAS AÑOS-SIN VARIEDAD	R	0,70
1700000005298397	21-008-006-00032-00005	62000	PASTOS PERMANENTES DE 5 O MAS AÑOS-SIN VARIEDAD	S	0,26
1700000005298398	21-008-006-00032-00006	62000	PASTOS PERMANENTES DE 5 O MAS AÑOS-SIN VARIEDAD	S	0,19
1700000005298399	21-008-010-00185-00031	62000	PASTOS PERMANENTES DE 5 O MAS AÑOS-SIN VARIEDAD	S	0,38

Recintos Determinados para el Cálculo de Garga Ganadera Máxima

REF.	REFERENCIA SIGPAC	CULTIVO	DESCRIPCIÓN CULTIVO	SUP.	
				S/R	RESUELTA (ha)
-1498782	21-008-006-00090-00001	62000	PASTOS PERMANENTES DE 5 O MAS AÑOS-SIN VARIEDAD	S	0,64
-1343150	21-008-006-00044-00012	62000	PASTOS PERMANENTES DE 5 O MAS AÑOS-SIN VARIEDAD	S	9,09
-58197	21-008-010-00185-00038	62000	PASTOS PERMANENTES DE 5 O MAS AÑOS-SIN VARIEDAD	S	0,06
7756353	21-008-006-00044-00020	62000	PASTOS PERMANENTES DE 5 O MAS AÑOS-SIN VARIEDAD	S	0,20
1700000005298388	21-008-006-00032-00002	62000	PASTOS PERMANENTES DE 5 O MAS AÑOS-SIN VARIEDAD	S	11,27
1700000005298389	21-008-006-00032-00003	62000	PASTOS PERMANENTES DE 5 O MAS AÑOS-SIN VARIEDAD	S	3,62
1700000005298390	21-008-006-00032-00008	62000	PASTOS PERMANENTES DE 5 O MAS AÑOS-SIN VARIEDAD	S	1,71
1700000005298391	21-008-006-00032-00009	62000	PASTOS PERMANENTES DE 5 O MAS AÑOS-SIN VARIEDAD	S	0,43
1700000005298392	21-008-006-00044-00018	62000	PASTOS PERMANENTES DE 5 O MAS AÑOS-SIN VARIEDAD	S	34,67
1700000005298396	21-008-006-00044-00003	62000	PASTOS PERMANENTES DE 5 O MAS AÑOS-SIN VARIEDAD	R	0,70
1700000005298397	21-008-006-00032-00005	62000	PASTOS PERMANENTES DE 5 O MAS AÑOS-SIN VARIEDAD	S	0,26
1700000005298398	21-008-006-00032-00006	62000	PASTOS PERMANENTES DE 5 O MAS AÑOS-SIN VARIEDAD	S	0,19
1700000005298399	21-008-010-00185-00031	62000	PASTOS PERMANENTES DE 5 O MAS AÑOS-SIN VARIEDAD	S	0,38

Incidencias de carga ganadera**INCIDENCIA DESCRIPCIÓN**

100407	Explotación solicitada no forma parte de ningún organismo de control autorizado para la producción ecológica en Andalucía o fecha de inscripción posterior al plazo establecido (Anexo I. Criterios de Subvencionabilidad. Orden 28 de marzo de 2023). Explotación:ES210080000461 Especie:CAPRINA Explotación:ES210080000461 Especie:PORCINO Explotación:ES210080000633 Especie:PORCINO
--------	--

(1) Superficie declarada admisible ajustada con la superficie comprometida.
(2) Factor de penalización valorando el alcance para el tipo de compromiso.

Puede verificar la integridad de una copia de este documento mediante la lectura del código QR adjunto o mediante el acceso a la dirección <https://ws050.juntadeandalucia.es/verificarFirma> indicando el código de VERIFICACIÓN

FIRMADO POR

RAQUEL MARIA ESPIN CRESPO

18/12/2024

VERIFICACIÓN

Pk2jmBDMDBSWPSC42MTUWFP24ALUB4

PÁG. 723/2078



**APELLIDOS Y NOMBRE / RAZÓN SOCIAL**

GONZALEZ DE CANALES MARTINEZ FERNANDO

NIF

****0970*

EXPEDIENTE

1201234

ANUALIDAD DE PAGO

1ª

IMPORTE POR ANUALIDAD

	2023	2024	2025	2026	2027
IMPORTE MÁXIMO SUBVENCIONABLE	3.414,24 €	3.414,24 €	3.414,24 €	3.414,24 €	3.414,24 €
IMPORTE MEDIO DE TRANSFERENCIA (€/ha)	226,71 €	226,71 €	226,71 €	226,71 €	226,71 €

RESUMEN DE UNIDADES

Cód	GRUPO DE PAGO	Sup. Dec. Admisible (ha)	Sup. Comprometida (ha)	Sup. ajustada compromiso (1) (ha)	% sobredec.	Sup. Resuelta (ha)	Importe Declarado	Importe Topado	Importe Resuelto	Importe tras sobredec.
429	OLIVAR	4,98		4,98	0,00	4,98	1.234,54	1.234,54	1.234,54	1.234,54
432	FRUTALES SECANO	10,08		10,08	0,00	10,08	2.179,70	2.179,70	2.179,70	2.179,70
TOTAL		15,06	15,06	15,06		15,06	3.414,24	3.414,24	3.414,24	3.414,24

APLICACIÓN DE REDUCCIONES Y PENALIZACIONES

GRUPO DE PAGO	Importe Calculado	Importe prereduc.	Criterios de subvencionabilidad y compromisos	Presentación tardía	Omisión declaración	Condicionalidad	IMPORTE (Euros) RESUELTO
FRUTALES SECANO	2.179,70	2.179,70	0,00	0,00	0,00	0,00	2.179,70
OLIVAR	1.234,54	1.234,54	0,00	0,00	0,00	0,00	1.234,54
TOTAL	3.414,24	3.414,24					3.414,24

RESUMEN DE PAGOS

	RESUELTO	FEADER	MAPA	CAPADR
FRUTALES SECANO - Pago realizado	2.179,70 €	1.852,75 €	213,83 €	113,12 €
OLIVAR - Pago realizado	1.234,54 €	1.049,36 €	121,11 €	64,07 €
TOTAL	3.414,24 €	2.902,11 €	334,94 €	177,19 €

RECINTOS RESUELTOS

REE	REFERENCIA SIGPAC	CULTIVO	DESCRIPCIÓN CULTIVO	S/R G.PAGO	PEND. MEDIA (%)	SUP. DEC. ADMISIBLE (ha)	SUP. COMPROM. (ha)	SUP. AJUSTADA COMPR.(1) (ha)	SUP. CONV. SIGPAC (ha)	SUP. CERTIF. (ha)	SUP. CAMPO (ha)	SUP. CAMPO DETER. CULT. DECLARADO (ha)	SUP. DEC. REDUCIDA (ha)	SUP. RESUELTA (ha)
1700000002971268	21-043-002-00009-009	101007	OLIVAR-MANZANILLA	S	429	19,70	0,95	0,95	0,95	0,95			0,95	0,95
1700000002971269	21-043-002-00009-008	101007	OLIVAR-MANZANILLA	S	429	29,50	4,03	4,03	4,03	4,03			4,03	4,03
1700000002971264	21-043-002-00009-015	117090	CASTAÑOS-PELONA	S	432	35,70	10,08	10,08	10,08	10,08			10,08	10,08

(1) Superficie declarada admisible ajustada con la superficie comprometida.
(2) Factor de penalización valorando el alcance para el tipo de compromiso.Puede verificar la integridad de una copia de este documento mediante la lectura del código QR adjunto o mediante el acceso a la dirección <https://ws050.juntadeandalucia.es/verificarFirma> indicando el código de VERIFICACIÓN

FIRMADO POR

RAQUEL MARIA ESPIN CRESPO

18/12/2024

VERIFICACIÓN

Pk2jmBDMDBSWPSC42MTUWFP24ALUB4

PÁG. 724/2078





<u>APELLIDOS Y NOMBRE / RAZÓN SOCIAL</u>	<u>NIF</u>	<u>EXPEDIENTE</u>	<u>ANUALIDAD DE PAGO</u>
GONZALEZ DE LA LASTRA MANUEL IGNACIO	***2950*	1039899	1ª

IMPORTES POR ANUALIDAD

	<u>2023</u>	<u>2024</u>	<u>2025</u>	<u>2026</u>	<u>2027</u>
IMPORTE MÁXIMO SUBVENCIONABLE	6.161,25 €	6.161,25 €	6.161,25 €	6.161,25 €	6.161,25 €
IMPORTE MEDIO DE TRANSFERENCIA (€/ha)	82,15 €	82,15 €	82,15 €	82,15 €	82,15 €

RESUMEN DE UNIDADES

<u>Cód</u>	<u>GRUPO DE PAGO</u>	<u>Sup. Dec. Admisible (ha)</u>	<u>Sup. Comprometida (ha)</u>	<u>Sup. ajustada compromiso (1) (ha)</u>	<u>% sobredec.</u>	<u>Sup. Resuelta (ha)</u>	<u>Importe Declarado</u>	<u>Importe Topado</u>	<u>Importe Resuelto</u>	<u>Importe tras sobredec.</u>
428	PASTOS ASOCIADOS A GANADERÍA ECOLÓGICA	100,07		75,00	0,00	75,00	6.161,25	6.161,25	6.161,25	6.161,25
TOTAL		100,07	75,00	75,00		75,00	6.161,25	6.161,25	6.161,25	6.161,25

APLICACIÓN DE REDUCCIONES Y PENALIZACIONES

<u>GRUPO DE PAGO</u>	<u>Importe Calculado</u>	<u>Importe prereduc.</u>	<u>Criterios de subvencionabilidad y compromisos</u>	<u>Presentación tardía</u>	<u>Omisión declaración</u>	<u>Condicionidad</u>	<u>IMPORTE (Euros) RESUELTO</u>
PASTOS ASOCIADOS A GANADERÍA	6.161,25	6.161,25	0,00	0,00	0,00	0,00	6.161,25
TOTAL	6.161,25	6.161,25					6.161,25

RESUMEN DE PAGOS**IMPORTE (Euros)**

	<u>RESUELTO</u>	<u>FEADER</u>	<u>MAPA</u>	<u>CAPADR</u>
PASTOS ASOCIADOS A GANADERÍA ECOLÓGICA - Pago realizado	6.161,25 €	5.237,06 €	604,42 €	319,77 €

RECINTOS RESUELTOS

<u>REE</u>	<u>REFERENCIA SIGPAC</u>	<u>CULTIVO</u>	<u>DESCRIPCIÓN CULTIVO</u>	<u>S/R G.PAGO</u>	<u>PEND. MEDIA (%)</u>	<u>SUP. DEC. ADMISIBLE (ha)</u>	<u>SUP. COMPROM. (ha)</u>	<u>SUP. AJUSTADA COMPROM. (1) (ha)</u>	<u>SUP. CONV. SIGPAC (ha)</u>	<u>SUP. CERTIF. (ha)</u>	<u>SUP. CAMPO (ha)</u>	<u>SUP. CAMPO DETER. CULT. DECLARADO (ha)</u>	<u>SUP. DEC. REDUCIDA (ha)</u>	<u>SUP. RESUELTA (ha)</u>
-1007058	21-007-013-00047-026	62000	PASTOS PERMANENTES DE 5 O MAS AÑOS-SIN VARIEDAD	S 428	37,50	0,77	0,77	0,77		1,19			0,77	0,77
-1007052	21-007-013-00047-019	62000	PASTOS PERMANENTES DE 5 O MAS AÑOS-SIN VARIEDAD	S 428	14,40	69,14	69,14	69,14		69,14			69,14	69,14
-1007049	21-007-013-00047-018	62000	PASTOS PERMANENTES DE 5 O MAS AÑOS-SIN VARIEDAD	S 428	28,20	24,27	24,27	24,27		24,27			24,27	24,27
-1007048	21-007-013-00047-012	62000	PASTOS PERMANENTES DE 5 O MAS AÑOS-SIN VARIEDAD	S 428	5,00	5,40	5,40	5,40		5,40			5,40	5,40
-1007047	21-007-013-00047-011	62000	PASTOS PERMANENTES DE 5 O MAS AÑOS-SIN VARIEDAD	S 428	38,40	0,49	0,49	0,49		0,49			0,49	0,49

(1) Superficie declarada admisible ajustada con la superficie comprometida.
(2) Factor de penalización valorando el alcance para el tipo de compromiso.

Puede verificar la integridad de una copia de este documento mediante la lectura del código QR adjunto o mediante el acceso a la dirección <https://ws050.juntadeandalucia.es/verificarFirma> indicando el código de VERIFICACIÓN

FIRMADO POR

RAQUEL MARIA ESPIN CRESPO

18/12/2024

VERIFICACIÓN

Pk2jmBDMDBSWPSC42MTUWFP24ALUB4

PÁG. 725/2078



**Datos considerados para el Cálculo de la Carga Ganadera mínima y máxima del expediente**

Explotación	Especie	Inscrito en Sipea y Admisible	Ugm Calculada para CG Mínima	Ugm Calculada para CG Máxima
ES210070000797	BOVINA	SI	64,82	64,82
			64,82	64,82

Superficie determinada para Cálculo Carga Ganadera Mínima: 146,09 ha
 Superficie determinada para Cálculo Carga Ganadera Máxima: 146,09 ha
 Carga Ganadera Mínima Expediente: 0,44 ugm/ha
 Carga Ganadera Máxima Expediente: 0,44 ugm/ha

Recintos Determinados para el Cálculo de Garga Ganadera Mínima

REF.	REFERENCIA SIGPAC	CULTIVO	DESCRIPCIÓN CULTIVO	S/R	SUP. RESUELTA (ha)
-1630158	21-007-013-00083-00040	62000	PASTOS PERMANENTES DE 5 O MAS AÑOS-SIN VARIEDAD	S	5,27
-1630157	21-007-013-00083-00025	62000	PASTOS PERMANENTES DE 5 O MAS AÑOS-SIN VARIEDAD	S	0,53
-1630156	21-007-013-00083-00028	62000	PASTOS PERMANENTES DE 5 O MAS AÑOS-SIN VARIEDAD	S	3,39
-1630154	21-007-013-00083-00027	62000	PASTOS PERMANENTES DE 5 O MAS AÑOS-SIN VARIEDAD	S	17,06
-1630153	21-007-013-00083-00050	62000	PASTOS PERMANENTES DE 5 O MAS AÑOS-SIN VARIEDAD	S	16,48
-1404511	21-007-013-00015-00001	62000	PASTOS PERMANENTES DE 5 O MAS AÑOS-SIN VARIEDAD	S	0,01
-1007058	21-007-013-00047-00026	62000	PASTOS PERMANENTES DE 5 O MAS AÑOS-SIN VARIEDAD	S	0,77
-1007052	21-007-013-00047-00019	62000	PASTOS PERMANENTES DE 5 O MAS AÑOS-SIN VARIEDAD	S	69,14
-1007049	21-007-013-00047-00018	62000	PASTOS PERMANENTES DE 5 O MAS AÑOS-SIN VARIEDAD	S	24,27
-1007048	21-007-013-00047-00012	62000	PASTOS PERMANENTES DE 5 O MAS AÑOS-SIN VARIEDAD	S	5,40
-1007047	21-007-013-00047-00011	62000	PASTOS PERMANENTES DE 5 O MAS AÑOS-SIN VARIEDAD	S	0,49
1700000005132848	21-007-013-00016-00001	62000	PASTOS PERMANENTES DE 5 O MAS AÑOS-SIN VARIEDAD	S	3,28

Recintos Determinados para el Cálculo de Garga Ganadera Máxima

REF.	REFERENCIA SIGPAC	CULTIVO	DESCRIPCIÓN CULTIVO	S/R	SUP. RESUELTA (ha)
-1630158	21-007-013-00083-00040	62000	PASTOS PERMANENTES DE 5 O MAS AÑOS-SIN VARIEDAD	S	5,27
-1630157	21-007-013-00083-00025	62000	PASTOS PERMANENTES DE 5 O MAS AÑOS-SIN VARIEDAD	S	0,53
-1630156	21-007-013-00083-00028	62000	PASTOS PERMANENTES DE 5 O MAS AÑOS-SIN VARIEDAD	S	3,39
-1630154	21-007-013-00083-00027	62000	PASTOS PERMANENTES DE 5 O MAS AÑOS-SIN VARIEDAD	S	17,06
-1630153	21-007-013-00083-00050	62000	PASTOS PERMANENTES DE 5 O MAS AÑOS-SIN VARIEDAD	S	16,48
-1404511	21-007-013-00015-00001	62000	PASTOS PERMANENTES DE 5 O MAS AÑOS-SIN VARIEDAD	S	0,01
-1007058	21-007-013-00047-00026	62000	PASTOS PERMANENTES DE 5 O MAS AÑOS-SIN VARIEDAD	S	0,77
-1007052	21-007-013-00047-00019	62000	PASTOS PERMANENTES DE 5 O MAS AÑOS-SIN VARIEDAD	S	69,14
-1007049	21-007-013-00047-00018	62000	PASTOS PERMANENTES DE 5 O MAS AÑOS-SIN VARIEDAD	S	24,27
-1007048	21-007-013-00047-00012	62000	PASTOS PERMANENTES DE 5 O MAS AÑOS-SIN VARIEDAD	S	5,40
-1007047	21-007-013-00047-00011	62000	PASTOS PERMANENTES DE 5 O MAS AÑOS-SIN VARIEDAD	S	0,49
1700000005132848	21-007-013-00016-00001	62000	PASTOS PERMANENTES DE 5 O MAS AÑOS-SIN VARIEDAD	S	3,28

(1) Superficie declarada admisible ajustada con la superficie comprometida.
 (2) Factor de penalización valorando el alcance para el tipo de compromiso.

Puede verificar la integridad de una copia de este documento mediante la lectura del código QR adjunto o mediante el acceso a la dirección <https://ws050.juntadeandalucia.es/verificarFirma> indicando el código de VERIFICACIÓN

FIRMADO POR	RAQUEL MARIA ESPIN CRESPO	18/12/2024
VERIFICACIÓN	Pk2jmBDMDBSWPSC42MTUWFP24ALUB4	PÁG. 726/2078





APELLIDOS Y NOMBRE / RAZÓN SOCIAL
GONZALEZ DELGADO EDUARDO JOSE

NIF
***4400*

EXPEDIENTE
1124206

ANUALIDAD DE PAGO
1ª

IMPORTE POR ANUALIDAD

	2023	2024	2025	2026	2027
IMPORTE MÁXIMO SUBVENCIONABLE	6.237,44 €	6.237,44 €	6.237,44 €	6.237,44 €	6.237,44 €
IMPORTE MEDIO DE TRANSFERENCIA (€/ha)	96,27 €	96,27 €	96,27 €	96,27 €	96,27 €

RESUMEN DE UNIDADES

Cód	GRUPO DE PAGO	Sup. Dec. Admisible (ha)	Sup. Comprometida (ha)	Sup. ajustada compromiso (1) (ha)	% sobredecc.	Sup. Resuelta (ha)	Importe Declarado	Importe Topado	Importe Resuelto	Importe tras sobredecc.
428	PASTOS ASOCIADOS A GANADERÍA ECOLÓGICA	59,27		59,27	0,00	59,27	4.869,03	4.869,03	4.869,03	4.869,03
429	OLIVAR	5,52		5,52	0,00	5,52	1.368,41	1.368,41	1.368,41	1.368,41
TOTAL		64,79	64,79	64,79		64,79	6.237,44	6.237,44	6.237,44	6.237,44

APLICACIÓN DE REDUCCIONES Y PENALIZACIONES

GRUPO DE PAGO	Importe Calculado	Importe prereduc.	Criterios de subvencionabilidad y compromisos	Presentación tardía	Omisión declaración	Condicionabilidad	IMPORTE (Euros) RESUELTO
OLIVAR	1.368,41	1.368,41	0,00	0,00	0,00	0,00	1.368,41
PASTOS ASOCIADOS A GANADERÍA	4.869,03	4.869,03	0,00	0,00	0,00	0,00	4.869,03
TOTAL	6.237,44	6.237,44					6.237,44

RESUMEN DE PAGOS

	RESUELTO	FEADER	MAPA	CAPADR
OLIVAR - Pago realizado	1.368,41 €	1.163,15 €	134,24 €	71,02 €
PASTOS ASOCIADOS A GANADERÍA ECOLÓGICA - Pago realizado	4.869,03 €	4.138,68 €	477,65 €	252,70 €
TOTAL	6.237,44 €	5.301,83 €	611,89 €	323,72 €

RECINTOS RESUELTOS

REF.	REFERENCIA SIGPAC	CULTIVO DESCRIPCIÓN CULTIVO	S/R G.PAGO	PEND. MEDIA (%)	SUP. DEC. ADMISIBLE (ha)	SUP. COMPROM. (ha)	SUP. AJUSTADA COMPROM. (1) (ha)	SUP. CONV. SIGPAC (ha)	SUP. CERTIF. (ha)	SUP. CAMPO (ha)	SUP. CAMPO DETER. CULT. DECLARADO (ha)	SUP. DEC. REDUCIDA (ha)	SUP. RESUELTA (ha)
-89751	21-007-008-00085-023	62000 PASTOS PERMANENTES DE 5 O MAS AÑOS-SIN VARIEDAD	S 428	14,40	0,11	0,11	0,11		0,11			0,11	0,11
-89750	21-007-008-00085-021	62000 PASTOS PERMANENTES DE 5 O MAS AÑOS-SIN VARIEDAD	S 428	13,10	1,59	1,59	1,59		1,59			1,59	1,59
4797507	21-059-003-00037-011	62000 PASTOS PERMANENTES DE 5 O MAS AÑOS-SIN VARIEDAD	S 428	15,50	15,38	15,38	15,38		15,38			15,38	15,38
1700000006084278	21-007-008-00085-016	62000 PASTOS PERMANENTES DE 5 O MAS AÑOS-SIN VARIEDAD	S 428	7,10	1,14	1,14	1,14		1,14			1,14	1,14
1700000006084279	21-007-008-00085-015	62000 PASTOS PERMANENTES DE 5 O MAS AÑOS-SIN VARIEDAD	S 428	12,00	3,81	3,81	3,81		3,81			3,81	3,81
1700000006084283	21-059-003-00037-012	62000 PASTOS PERMANENTES DE 5 O MAS AÑOS-SIN VARIEDAD	S 428	28,20	2,21	2,21	2,21		6,32			2,21	2,21
1700000006084284	21-059-003-00036-002	62000 PASTOS PERMANENTES DE 5 O MAS AÑOS-SIN VARIEDAD	S 428	31,20	1,35	1,35	1,35		2,07			1,35	1,35
1700000006084286	21-059-001-00024-002	62000 PASTOS PERMANENTES DE 5 O MAS AÑOS-SIN VARIEDAD	S 428	26,40	9,13	9,13	9,13		12,17			9,13	9,13
1700000006084287	21-007-008-00085-010	62000 PASTOS PERMANENTES DE 5 O MAS AÑOS-SIN VARIEDAD	S 428	17,20	20,08	20,08	20,08		20,08			20,08	20,08
1700000006084288	21-007-008-00085-009	62000 PASTOS PERMANENTES DE 5 O MAS AÑOS-SIN VARIEDAD	S 428	15,30	2,24	2,24	2,24		2,24			2,24	2,24
1700000006084296	21-059-003-00037-009	62000 PASTOS PERMANENTES DE 5 O MAS AÑOS-SIN VARIEDAD	S 428	24,70	0,63	0,63	0,63		0,63			0,63	0,63
1700000006084302	21-007-007-00070-001	62000 PASTOS PERMANENTES DE 5 O MAS AÑOS-SIN VARIEDAD	S 428	9,40	1,60	1,60	1,60		1,60			1,60	1,60
1700000006084280	21-007-008-00085-001	101007 OLIVAR-MANZANILLA	S 429	12,90	4,87	4,87	4,87		4,87			4,87	4,87
1700000006084281	21-059-003-00037-004	101007 OLIVAR-MANZANILLA	S 429	17,20	0,65	0,65	0,65		0,65			0,65	0,65

(1) Superficie declarada admisible ajustada con la superficie comprometida.
(2) Factor de penalización valorando el alcance para el tipo de compromiso.

Puede verificar la integridad de una copia de este documento mediante la lectura del código QR adjunto o mediante el acceso a la dirección <https://ws050.juntadeandalucia.es/verificarFirma> indicando el código de VERIFICACIÓN

FIRMADO POR

RAQUEL MARIA ESPIN CRESPO

18/12/2024

VERIFICACIÓN

Pk2jmBDMDBSWPSC42MTUWFP24ALUB4

PÁG. 727/2078



**INCIDENCIAS****INCIDENCIA DESCRIPCIÓN**

- 4272 Verifica que las líneas de declaración de las Solicitudes Únicas no tienen solapes con la capa de Retroactividad Gráfica (ambas de la misma campaña) a nivel de expediente/línea de declaración gráfica de la solicitud.
Ref:170000006084294 Recinto:21-059-001-00024-00007 Cultivo: - Agregado de la referencia del recinto.:0 Zona de la referencia del recinto.:0 Superficie solapada.:5,67 Id. Incid.:101074555
- 100407 Explotación solicitada no forma parte de ningún organismo de control autorizado para la producción ecológica en Andalucía o fecha de inscripción posterior al plazo establecido (Anexo I. Criterios de Subvencionabilidad. Orden 28 de marzo de 2023).
Explotación:ES210070000015 Especie:PORCINO
- 100424 Solicita recinto que no está comprometido para la operación.
Ref:170000006084285 Recinto:21-007-008-00304-00003 Cultivo:62000 PASTOS PERMANENTES DE 5 O MAS AÑOS-SIN VARIEDAD Secano
Ref:170000006084294 Recinto:21-059-001-00024-00007 Cultivo:62000 PASTOS PERMANENTES DE 5 O MAS AÑOS-SIN VARIEDAD Secano

Datos considerados para el Cálculo de la Carga Ganadera mínima y máxima del expediente

Explotación	Especie	Inscrito en Sipea y Admisible	Ugm Calculada para CG Mínima	Ugm Calculada para CG Máxima
ES210070000015	BOVINA	SI	55,09	55,09
ES210070000015	PORCINO	NO	0,00	0,00
			55,09	55,09

Superficie determinada para Cálculo Carga Ganadera Mínima: 103,90 ha

Superficie determinada para Cálculo Carga Ganadera Máxima: 103,90 ha

Carga Ganadera Mínima Expediente: 0,53 ugm/ha

Carga Ganadera Máxima Expediente: 0,53 ugm/ha

Recintos Determinados para el Cálculo de Garga Ganadera Mínima

REF.	REFERENCIA SIGPAC	CULTIVO	DESCRIPCIÓN CULTIVO	S/R	SUP. RESUELTA (ha)
-89751	21-007-008-00085-00023	62000	PASTOS PERMANENTES DE 5 O MAS AÑOS-SIN VARIEDAD	S	0,11
-89750	21-007-008-00085-00021	62000	PASTOS PERMANENTES DE 5 O MAS AÑOS-SIN VARIEDAD	S	1,59
4797484	21-007-008-00304-00002	62000	PASTOS PERMANENTES DE 5 O MAS AÑOS-SIN VARIEDAD	S	18,47
4797507	21-059-003-00037-00011	62000	PASTOS PERMANENTES DE 5 O MAS AÑOS-SIN VARIEDAD	S	15,38
170000006084278	21-007-008-00085-00016	62000	PASTOS PERMANENTES DE 5 O MAS AÑOS-SIN VARIEDAD	S	1,14
170000006084279	21-007-008-00085-00015	62000	PASTOS PERMANENTES DE 5 O MAS AÑOS-SIN VARIEDAD	S	3,81
170000006084283	21-059-003-00037-00012	62000	PASTOS PERMANENTES DE 5 O MAS AÑOS-SIN VARIEDAD	S	2,21
170000006084284	21-059-003-00036-00002	62000	PASTOS PERMANENTES DE 5 O MAS AÑOS-SIN VARIEDAD	S	1,35
170000006084286	21-059-001-00024-00002	62000	PASTOS PERMANENTES DE 5 O MAS AÑOS-SIN VARIEDAD	S	9,13
170000006084287	21-007-008-00085-00010	62000	PASTOS PERMANENTES DE 5 O MAS AÑOS-SIN VARIEDAD	S	20,08
170000006084288	21-007-008-00085-00009	62000	PASTOS PERMANENTES DE 5 O MAS AÑOS-SIN VARIEDAD	S	2,24
170000006084293	21-007-008-00085-00011	62000	PASTOS PERMANENTES DE 5 O MAS AÑOS-SIN VARIEDAD	S	19,47
170000006084294	21-059-001-00024-00007	62000	PASTOS PERMANENTES DE 5 O MAS AÑOS-SIN VARIEDAD	S	0,00
170000006084296	21-059-003-00037-00009	62000	PASTOS PERMANENTES DE 5 O MAS AÑOS-SIN VARIEDAD	S	0,63
170000006084300	21-007-008-00306-00003	62000	PASTOS PERMANENTES DE 5 O MAS AÑOS-SIN VARIEDAD	S	6,69
170000006084302	21-007-007-00070-00001	62000	PASTOS PERMANENTES DE 5 O MAS AÑOS-SIN VARIEDAD	S	1,60

Recintos Determinados para el Cálculo de Garga Ganadera Máxima

REF.	REFERENCIA SIGPAC	CULTIVO	DESCRIPCIÓN CULTIVO	S/R	SUP. RESUELTA (ha)
-89751	21-007-008-00085-00023	62000	PASTOS PERMANENTES DE 5 O MAS AÑOS-SIN VARIEDAD	S	0,11

(1) Superficie declarada admisible ajustada con la superficie comprometida.

(2) Factor de penalización valorando el alcance para el tipo de compromiso.

Puede verificar la integridad de una copia de este documento mediante la lectura del código QR adjunto o mediante el acceso a la dirección <https://ws050.juntadeandalucia.es/verificarFirma> indicando el código de VERIFICACIÓN

FIRMADO POR

RAQUEL MARIA ESPIN CRESPO

18/12/2024

VERIFICACIÓN

Pk2jmBDMDBSWPSC42MTUWFP24ALUB4

PÁG. 728/2078



**Datos considerados para el Cálculo de la Carga Ganadera mínima y máxima del expediente****Recintos Determinados para el Cálculo de Garga Ganadera Máxima**

REF.	REFERENCIA SIGPAC	CULTIVO	DESCRIPCIÓN CULTIVO	SUP.	
				S/R	RESUELTA (ha)
-89750	21-007-008-00085-00021	62000	PASTOS PERMANENTES DE 5 O MAS AÑOS-SIN VARIEDAD	S	1,59
4797484	21-007-008-00304-00002	62000	PASTOS PERMANENTES DE 5 O MAS AÑOS-SIN VARIEDAD	S	18,47
4797507	21-059-003-00037-00011	62000	PASTOS PERMANENTES DE 5 O MAS AÑOS-SIN VARIEDAD	S	15,38
1700000006084278	21-007-008-00085-00016	62000	PASTOS PERMANENTES DE 5 O MAS AÑOS-SIN VARIEDAD	S	1,14
1700000006084279	21-007-008-00085-00015	62000	PASTOS PERMANENTES DE 5 O MAS AÑOS-SIN VARIEDAD	S	3,81
1700000006084283	21-059-003-00037-00012	62000	PASTOS PERMANENTES DE 5 O MAS AÑOS-SIN VARIEDAD	S	2,21
1700000006084284	21-059-003-00036-00002	62000	PASTOS PERMANENTES DE 5 O MAS AÑOS-SIN VARIEDAD	S	1,35
1700000006084285	21-007-008-00304-00003	62000	PASTOS PERMANENTES DE 5 O MAS AÑOS-SIN VARIEDAD	S	0,00
1700000006084286	21-059-001-00024-00002	62000	PASTOS PERMANENTES DE 5 O MAS AÑOS-SIN VARIEDAD	S	9,13
1700000006084287	21-007-008-00085-00010	62000	PASTOS PERMANENTES DE 5 O MAS AÑOS-SIN VARIEDAD	S	20,08
1700000006084288	21-007-008-00085-00009	62000	PASTOS PERMANENTES DE 5 O MAS AÑOS-SIN VARIEDAD	S	2,24
1700000006084293	21-007-008-00085-00011	62000	PASTOS PERMANENTES DE 5 O MAS AÑOS-SIN VARIEDAD	S	19,47
1700000006084294	21-059-001-00024-00007	62000	PASTOS PERMANENTES DE 5 O MAS AÑOS-SIN VARIEDAD	S	0,00
1700000006084296	21-059-003-00037-00009	62000	PASTOS PERMANENTES DE 5 O MAS AÑOS-SIN VARIEDAD	S	0,63
1700000006084300	21-007-008-00306-00003	62000	PASTOS PERMANENTES DE 5 O MAS AÑOS-SIN VARIEDAD	S	6,69
1700000006084302	21-007-007-00070-00001	62000	PASTOS PERMANENTES DE 5 O MAS AÑOS-SIN VARIEDAD	S	1,60

Incidencias de carga ganadera**INCIDENCIA DESCRIPCIÓN**

- 4272 Verifica que las líneas de declaración de las Solicitudes Únicas no tienen solapes con la capa de Retroactividad Gráfica (ambas de la misma campaña) a nivel de expediente/línea de declaración gráfica de la solicitud.
Ref:1700000006084294 Recinto:21-059-001-00024-00007 Cultivo: - Agregado de la referencia del recinto.:0 Zona de la referencia del recinto.:0 Superficie solapada.:5,67 Id. Incid.:5093317
- 100407 Explotación solicitada no forma parte de ningún organismo de control autorizado para la producción ecológica en Andalucía o fecha de inscripción posterior al plazo establecido (Anexo I. Criterios de Subvencionabilidad. Orden 28 de marzo de 2023).
Explotación:ES210070000015 Especie:PORCINO

(1) Superficie declarada admisible ajustada con la superficie comprometida.
(2) Factor de penalización valorando el alcance para el tipo de compromiso.

Puede verificar la integridad de una copia de este documento mediante la lectura del código QR adjunto o mediante el acceso a la dirección <https://ws050.juntadeandalucia.es/verificarFirma> indicando el código de VERIFICACIÓN

FIRMADO POR	RAQUEL MARIA ESPIN CRESPO	18/12/2024	
VERIFICACIÓN	Pk2jmBDMDBSWPSC42MTUWFP24ALUB4	PÁG. 729/2078	

**APELLIDOS Y NOMBRE / RAZÓN SOCIAL**

GONZALEZ DELGADO JOSE ANTONIO

NIF

****1991*

EXPEDIENTE

1091534

ANUALIDAD DE PAGO

1ª

IMPORTES POR ANUALIDAD

	2023	2024	2025	2026	2027
IMPORTE MÁXIMO SUBVENCIONABLE	6.161,25 €	6.161,25 €	6.161,25 €	6.161,25 €	6.161,25 €
IMPORTE MEDIO DE TRANSFERENCIA (€/ha)	82,15 €	82,15 €	82,15 €	82,15 €	82,15 €

RESUMEN DE UNIDADES

Cód	GRUPO DE PAGO	Sup. Dec. Admisible (ha)	Sup. Comprometida (ha)	Sup. ajustada compromiso (1) (ha)	% sobredec.	Sup. Resuelta (ha)	Importe Declarado	Importe Topado	Importe Resuelto	Importe tras sobredec.
428	PASTOS ASOCIADOS A GANADERÍA ECOLÓGICA	89,19		75,00	0,00	75,00	6.161,25	6.161,25	6.161,25	6.161,25
TOTAL		89,19	75,00	75,00		75,00	6.161,25	6.161,25	6.161,25	6.161,25

APLICACIÓN DE REDUCCIONES Y PENALIZACIONES

GRUPO DE PAGO	Importe Calculado	Importe prereduc.	Criterios de subvencionabilidad y compromisos	Presentación tardía	Omisión declaración	Condicionidad	IMPORTE (Euros) RESUELTO
PASTOS ASOCIADOS A GANADERÍA	6.161,25	6.161,25	0,00	0,00	0,00	0,00	6.161,25
TOTAL	6.161,25	6.161,25					6.161,25

RESUMEN DE PAGOS**IMPORTE (Euros)**

PASTOS ASOCIADOS A GANADERÍA ECOLÓGICA - Pago realizado	RESUELTO	FEADER	MAPA	CAPADR
	6.161,25 €	5.237,06 €	604,42 €	319,77 €

RECINTOS RESUELTOS

REE	REFERENCIA SIGPAC	CULTIVO	DESCRIPCIÓN CULTIVO	S/R G.PAGO	PEND. MEDIA (%)	SUP. DEC. ADMISIBLE (ha)	SUP. COMPROM. (ha)	SUP. AJUSTADA COMPROM. (1) (ha)	SUP. CONV. SIGPAC (ha)	SUP. CERTIF. (ha)	SUP. CAMPO (ha)	SUP. CAMPO DETER. CULT. DECLARADO (ha)	SUP. DEC. REDUCIDA (ha)	SUP. RESUELTA (ha)
170000005384246	21-028-005-00088-002	62000	PASTOS PERMANENTES DE 5 O MAS AÑOS-SIN VARIEDAD	S 428	12,50	1,12	1,12	1,12		3,20			1,12	1,12
170000005384247	21-028-005-00089-001	62000	PASTOS PERMANENTES DE 5 O MAS AÑOS-SIN VARIEDAD	S 428	33,40	0,96	0,96	0,96		2,75			0,96	0,96
170000005384248	21-028-005-00089-002	62000	PASTOS PERMANENTES DE 5 O MAS AÑOS-SIN VARIEDAD	S 428	30,40	2,15	2,15	2,15		6,13			2,15	2,15
170000005384249	21-028-005-00089-003	62000	PASTOS PERMANENTES DE 5 O MAS AÑOS-SIN VARIEDAD	S 428	25,60	84,96	84,96	84,96		113,28			84,96	84,96

INCIDENCIAS**INCIDENCIA DESCRIPCIÓN**

100407 Explotación solicitada no forma parte de ningún organismo de control autorizado para la producción ecológica en Andalucía o fecha de inscripción posterior al plazo establecido (Anexo I. Criterios de Subvencionabilidad. Orden 28 de marzo de 2023).
Explotación:ES21028000018 Especie:PORCINO

(1) Superficie declarada admisible ajustada con la superficie comprometida.
(2) Factor de penalización valorando el alcance para el tipo de compromiso.

Puede verificar la integridad de una copia de este documento mediante la lectura del código QR adjunto o mediante el acceso a la dirección <https://ws050.juntadeandalucia.es/verificarFirma> indicando el código de VERIFICACIÓN

FIRMADO POR

RAQUEL MARIA ESPIN CRESPO

18/12/2024

VERIFICACIÓN

Pk2jmBDMDBSWPSC42MTUWFP24ALUB4

PÁG. 730/2078



**Datos considerados para el Cálculo de la Carga Ganadera mínima y máxima del expediente**

Explotación	Especie	Inscrito en Sipea y Admisible	Ugm Calculada para CG Mínima	Ugm Calculada para CG Máxima
ES210280000018	BOVINA	SI	24,64	24,64
ES210280000018	OVINA	SI	6,54	6,54
ES210280000018	PORCINO	NO	0,00	3,01
			31,18	34,19

Superficie determinada para Cálculo Carga Ganadera Mínima: 103,29 ha

Superficie determinada para Cálculo Carga Ganadera Máxima: 103,29 ha

Carga Ganadera Mínima Expediente: 0,30 ugm/ha

Carga Ganadera Máxima Expediente: 0,33 ugm/ha

Recintos Determinados para el Cálculo de Garga Ganadera Mínima

REF.	REFERENCIA SIGPAC	CULTIVO	DESCRIPCIÓN CULTIVO	S/R	SUP. RESUELTA (ha)
1700000005384245	21-028-005-00088-00001	62000	PASTOS PERMANENTES DE 5 O MAS AÑOS-SIN VARIEDAD	S	14,10
1700000005384246	21-028-005-00088-00002	62000	PASTOS PERMANENTES DE 5 O MAS AÑOS-SIN VARIEDAD	S	1,12
1700000005384247	21-028-005-00089-00001	62000	PASTOS PERMANENTES DE 5 O MAS AÑOS-SIN VARIEDAD	S	0,96
1700000005384248	21-028-005-00089-00002	62000	PASTOS PERMANENTES DE 5 O MAS AÑOS-SIN VARIEDAD	S	2,15
1700000005384249	21-028-005-00089-00003	62000	PASTOS PERMANENTES DE 5 O MAS AÑOS-SIN VARIEDAD	S	84,96

Recintos Determinados para el Cálculo de Garga Ganadera Máxima

REF.	REFERENCIA SIGPAC	CULTIVO	DESCRIPCIÓN CULTIVO	S/R	SUP. RESUELTA (ha)
1700000005384245	21-028-005-00088-00001	62000	PASTOS PERMANENTES DE 5 O MAS AÑOS-SIN VARIEDAD	S	14,10
1700000005384246	21-028-005-00088-00002	62000	PASTOS PERMANENTES DE 5 O MAS AÑOS-SIN VARIEDAD	S	1,12
1700000005384247	21-028-005-00089-00001	62000	PASTOS PERMANENTES DE 5 O MAS AÑOS-SIN VARIEDAD	S	0,96
1700000005384248	21-028-005-00089-00002	62000	PASTOS PERMANENTES DE 5 O MAS AÑOS-SIN VARIEDAD	S	2,15
1700000005384249	21-028-005-00089-00003	62000	PASTOS PERMANENTES DE 5 O MAS AÑOS-SIN VARIEDAD	S	84,96

Incidencias de carga ganadera**INCIDENCIA DESCRIPCIÓN**

100407 Explotación solicitada no forma parte de ningún organismo de control autorizado para la producción ecológica en Andalucía o fecha de inscripción posterior al plazo establecido (Anexo I. Criterios de Subvencionabilidad. Orden 28 de marzo de 2023).
Explotación:ES210280000018 Especie:PORCINO

(1) Superficie declarada admisible ajustada con la superficie comprometida.
(2) Factor de penalización valorando el alcance para el tipo de compromiso.

Puede verificar la integridad de una copia de este documento mediante la lectura del código QR adjunto o mediante el acceso a la dirección <https://ws050.juntadeandalucia.es/verificarFirma> indicando el código de VERIFICACIÓN

FIRMADO POR

RAQUEL MARIA ESPIN CRESPO

18/12/2024

VERIFICACIÓN

Pk2jmBDMDBSWPSC42MTUWFP24ALUB4

PÁG. 731/2078





APELLIDOS Y NOMBRE / RAZÓN SOCIAL **NIF** **EXPEDIENTE** **ANUALIDAD DE PAGO**
 GONZALEZ DIAZ ANA ****8933* 1084110 1ª

IMPORTES POR ANUALIDAD

	2023	2024	2025	2026	2027
IMPORTE MÁXIMO SUBVENCIONABLE	787,00 €	787,00 €	787,00 €	787,00 €	787,00 €
IMPORTE MEDIO DE TRANSFERENCIA (€/ha)	239,94 €	239,94 €	239,94 €	239,94 €	239,94 €

RESUMEN DE UNIDADES

Cód	GRUPO DE PAGO	Sup. Dec. Admisible (ha)	Sup. Comprometida (ha)	Sup. ajustada compromiso (1) (ha)	% sobredec.	Sup. Resuelta (ha)	Importe Declarado	Importe Topado	Importe Resuelto	Importe tras sobredec.
431	VIÑEDO	3,33		3,28	0,00	3,28	787,00	787,00	787,00	787,00
TOTAL		3,33	3,28	3,28		3,28	787,00	787,00	787,00	787,00

APLICACIÓN DE REDUCCIONES Y PENALIZACIONES

GRUPO DE PAGO	Importe Calculado	Importe prereduc.	Criterios de subvencionabilidad y compromisos	Presentación tardía	Omisión declaración	Condicionalidad	IMPORTE (Euros) RESUELTO
VIÑEDO	787,00	787,00	0,00	0,00	0,00	0,00	787,00
TOTAL	787,00	787,00					787,00

RESUMEN DE PAGOS**IMPORTE (Euros)**

	RESUELTO	FEADER	MAPA	CAPADR
VIÑEDO - Pago realizado	787,00 €	668,95 €	77,20 €	40,85 €

RECINTOS RESUELTOS

REF.	REFERENCIA SIGPAC	CULTIVO	DESCRIPCIÓN CULTIVO	S/R	G.PAGO	PEND. MEDIA (%)	SUP. DEC. ADMISIBLE (ha)	SUP. COMPROM. (ha)	SUP. AJUSTADA COMPROM. (1) (ha)	SUP. CONY. SIGPAC (ha)	SUP. CERTIE (ha)	SUP. CAMPO (ha)	SUP. CAMPO DETER. CULT. DECLARADO (ha)	SUP. DEC. REDUCIDA (ha)	SUP. RESUELTA (ha)
-806434	21-073-014-00127-001	102000	VIÑEDO VINIFICACIÓN-SIN VARIEDAD	S	431	9,00	0,34	0,34	0,34		0,34			0,34	0,34
-806431	21-073-014-00126-001	102000	VIÑEDO VINIFICACIÓN-SIN VARIEDAD	S	431	7,50	0,23	0,23	0,23		0,23			0,23	0,23
-806428	21-073-014-00122-001	102000	VIÑEDO VINIFICACIÓN-SIN VARIEDAD	S	431	6,40	0,20	0,17	0,17		0,20			0,17	0,17
-806415	21-054-014-00014-001	102000	VIÑEDO VINIFICACIÓN-SIN VARIEDAD	S	431	15,70	0,11	0,11	0,11		0,11			0,11	0,11
-806409	21-054-014-00011-003	102000	VIÑEDO VINIFICACIÓN-SIN VARIEDAD	S	431	8,90	2,45	2,43	2,43		2,45			2,43	2,43

INCIDENCIAS**INCIDENCIA DESCRIPCIÓN**

- 226 Recinto abandonado según SIGPAC por el que solicita alguna ayuda/práctica.
 Ref:-806421 Recinto:21-073-014-00121-00001 Cultivo:102000 VIÑEDO VINIFICACIÓN-SIN VARIEDAD Secano
- 4272 Verifica que las líneas de declaración de las Solicitudes Únicas no tienen solapes con la capa de Retroactividad Gráfica (ambas de la misma campaña) a nivel de expediente/línea de declaración gráfica de la solicitud.
 Ref:-806409 Recinto:21-054-014-00011-00003 Cultivo: - Agregado de la referencia del recinto.:0 Zona de la referencia del recinto.:0 Superficie solapada.:0,02 Id. Incid.:101074502
 Ref:-806428 Recinto:21-073-014-00122-00001 Cultivo: - Agregado de la referencia del recinto.:0 Zona de la referencia del recinto.:0 Superficie solapada.:0,03 Id. Incid.:101074501
- 100402 Recinto solicitado no forma parte de ningún organismo de control autorizado para la producción ecológica en Andalucía o fecha de inscripción posterior al plazo establecido (Anexo I. Criterios de Subvencionabilidad. Orden 28 de marzo de 2023).
 Ref:-806438 Recinto:21-073-014-00128-00001 Cultivo:102000 VIÑEDO VINIFICACIÓN-SIN VARIEDAD Secano
- 100424 Solicita recinto que no está comprometido para la operación.
 Ref:-806421 Recinto:21-073-014-00121-00001 Cultivo:102000 VIÑEDO VINIFICACIÓN-SIN VARIEDAD Secano
 Ref:-806438 Recinto:21-073-014-00128-00001 Cultivo:102000 VIÑEDO VINIFICACIÓN-SIN VARIEDAD Secano

(1) Superficie declarada admisible ajustada con la superficie comprometida.
 (2) Factor de penalización valorando el alcance para el tipo de compromiso.

Puede verificar la integridad de una copia de este documento mediante la lectura del código QR adjunto o mediante el acceso a la dirección <https://ws050.juntadeandalucia.es/verificarFirma> indicando el código de VERIFICACIÓN

FIRMADO POR

RAQUEL MARIA ESPIN CRESPO

18/12/2024

VERIFICACIÓN

Pk2jmBDMDBSWPSC42MTUWFP24ALUB4

PÁG. 732/2078



**APELLIDOS Y NOMBRE / RAZÓN SOCIAL**

GONZALEZ ESTEBAN ALFONSO

NIF

****7735*

EXPEDIENTE

1013741

ANUALIDAD DE PAGO

1ª

IMPORTES POR ANUALIDAD

	2023	2024	2025	2026	2027
IMPORTE MÁXIMO SUBVENCIONABLE	1.435,34 €	1.435,34 €	1.435,34 €	1.435,34 €	1.435,34 €
IMPORTE MEDIO DE TRANSFERENCIA (€/ha)	247,90 €	247,90 €	247,90 €	247,90 €	247,90 €

RESUMEN DE UNIDADES

Cód	GRUPO DE PAGO	Sup. Dec. Admisible (ha)	Sup. Comprometida (ha)	Sup. ajustada compromiso (1) (ha)	% sobredec.	Sup. Resuelta (ha)	Importe Declarado	Importe Topado	Importe Resuelto	Importe tras sobredec.
429	OLIVAR	5,79		5,79	0,00	5,79	1.435,34	1.435,34	1.435,34	1.435,34
TOTAL		5,79	5,79	5,79		5,79	1.435,34	1.435,34	1.435,34	1.435,34

APLICACIÓN DE REDUCCIONES Y PENALIZACIONES

GRUPO DE PAGO	Importe Calculado	Importe prereduc.	Criterios de subvencionabilidad y compromisos	Presentación tardía	Omisión declaración	Condicionalidad	IMPORTE (Euros) RESUELTO
OLIVAR	1.435,34	1.435,34	0,00	0,00	0,00	0,00	1.435,34
TOTAL	1.435,34	1.435,34					1.435,34

RESUMEN DE PAGOS**IMPORTE (Euros)**

	RESUELTO	FEADER	MAPA	CAPADR
OLIVAR - Pago realizado	1.435,34 €	1.220,04 €	140,81 €	74,49 €

RECINTOS RESUELTOS

REF.	REFERENCIA SIGPAC	CULTIVO	DESCRIPCIÓN CULTIVO	S/R	G.PAGO	PEND. MEDIA (%)	SUP. DEC. ADMISIBLE (ha)	SUP. COMPROM. (ha)	SUP. AJUSTADA COMPR.(1) (ha)	SUP. CONY. SIGPAC (ha)	SUP. CERTIE (ha)	SUP. CAMPO (ha)	SUP. CAMPO DETER. CULT. DECLARADO (ha)	SUP. DEC. REDUCIDA (ha)	SUP. RESUELTA (ha)
1700000002667828	21-078-030-00029-003	101216	OLIVAR-MANZANILLA DE HUELVA	S	429	31,50	0,73	0,73	0,73		0,73				0,73
1700000002667829	21-078-030-00068-005	101216	OLIVAR-MANZANILLA DE HUELVA	S	429	20,40	5,06	5,06	5,06		5,06				5,06

(1) Superficie declarada admisible ajustada con la superficie comprometida.
(2) Factor de penalización valorando el alcance para el tipo de compromiso.

Puede verificar la integridad de una copia de este documento mediante la lectura del código QR adjunto o mediante el acceso a la dirección <https://ws050.juntadeandalucia.es/verificarFirma> indicando el código de VERIFICACIÓN

FIRMADO POR

RAQUEL MARIA ESPIN CRESPO

18/12/2024

VERIFICACIÓN

Pk2jmBDMDBSWPSC42MTUWFP24ALUB4

PÁG. 733/2078



**APELLIDOS Y NOMBRE / RAZÓN SOCIAL**

GONZALEZ FERNANDEZ ALFONSO

NIF

****1402*

EXPEDIENTE

1189653

ANUALIDAD DE PAGO

1ª

IMPORTE POR ANUALIDAD

	2023	2024	2025	2026	2027
IMPORTE MÁXIMO SUBVENCIONABLE	6.161,25 €	6.161,25 €	6.161,25 €	6.161,25 €	6.161,25 €
IMPORTE MEDIO DE TRANSFERENCIA (€/ha)	82,15 €	82,15 €	82,15 €	82,15 €	82,15 €

RESUMEN DE UNIDADES

Cód	GRUPO DE PAGO	Sup. Dec. Admisible (ha)	Sup. Comprometida (ha)	Sup. ajustada compromiso (1) (ha)	% sobredec.	Sup. Resuelta (ha)	Importe Declarado	Importe Topado	Importe Resuelto	Importe tras sobredec.
428	PASTOS ASOCIADOS A GANADERÍA ECOLÓGICA	416,22		75,00	0,00	75,00	6.161,25	6.161,25	6.161,25	6.161,25
TOTAL		416,22	75,00	75,00		75,00	6.161,25	6.161,25	6.161,25	6.161,25

APLICACIÓN DE REDUCCIONES Y PENALIZACIONES

GRUPO DE PAGO	Importe Calculado	Importe prereduc.	Criterios de subvencionabilidad y compromisos	Presentación tardía	Omisión declaración	Condicionidad	IMPORTE (Euros) RESUELTO
PASTOS ASOCIADOS A GANADERÍA	6.161,25	6.161,25	0,00	0,00	0,00	0,00	6.161,25
TOTAL	6.161,25	6.161,25					6.161,25

RESUMEN DE PAGOS**IMPORTE (Euros)**

	RESUELTO	FEADER	MAPA	CAPADR
PASTOS ASOCIADOS A GANADERÍA ECOLÓGICA - Pago realizado	6.161,25 €	5.237,06 €	604,42 €	319,77 €

RECINTOS RESUELTOS

REE	REFERENCIA SIGPAC	CULTIVO DESCRIPCIÓN CULTIVO	S/R G.PAGO	PEND. MEDIA (%)	SUP. DEC. ADMISIBLE (ha)	SUP. COMPROM. (ha)	SUP. AJUSTADA COMPROM. (1) (ha)	SUP. CONV. SIGPAC (ha)	SUP. CERTIF. (ha)	SUP. CAMPO (ha)	SUP. CAMPO DETER. CULT. DECLARADO (ha)	SUP. DEC. REDUCIDA (ha)	SUP. RESUELTA (ha)
-40846	21-061-001-00004-048	62000 PASTOS PERMANENTES DE 5 O MAS AÑOS-SIN VARIEDAD	S 428	37,30	0,06	0,06	0,06		1,56			0,06	0,06
-40845	21-061-001-00001-035	62000 PASTOS PERMANENTES DE 5 O MAS AÑOS-SIN VARIEDAD	S 428	8,70	0,06	0,06	0,06		0,06			0,06	0,06
-40844	21-061-001-00001-034	62000 PASTOS PERMANENTES DE 5 O MAS AÑOS-SIN VARIEDAD	S 428	6,50	0,77	0,77	0,77		0,77			0,77	0,77
1700000006497098	21-061-001-00001-030	62000 PASTOS PERMANENTES DE 5 O MAS AÑOS-SIN VARIEDAD	S 428	30,50	40,91	40,91	40,91		48,13			40,91	40,91
1700000006497099	21-061-001-00001-032	62000 PASTOS PERMANENTES DE 5 O MAS AÑOS-SIN VARIEDAD	S 428	16,30	2,14	2,14	2,14		2,14			2,14	2,14
1700000006497100	21-061-001-00004-021	62000 PASTOS PERMANENTES DE 5 O MAS AÑOS-SIN VARIEDAD	S 428	19,40	32,32	32,32	32,32		71,82			32,32	32,32
1700000006497101	21-061-001-00001-029	62000 PASTOS PERMANENTES DE 5 O MAS AÑOS-SIN VARIEDAD	S 428	27,90	32,84	32,84	32,84		72,98			32,84	32,84
1700000006497102	21-061-001-00004-041	62000 PASTOS PERMANENTES DE 5 O MAS AÑOS-SIN VARIEDAD	S 428	18,10	5,57	5,57	5,57		5,57			5,57	5,57
1700000006497104	21-061-001-00004-043	62000 PASTOS PERMANENTES DE 5 O MAS AÑOS-SIN VARIEDAD	S 428	26,80	51,98	51,98	51,98		61,15			51,98	51,98
1700000006497108	21-061-001-00005-017	62000 PASTOS PERMANENTES DE 5 O MAS AÑOS-SIN VARIEDAD	S 428	30,60	11,69	11,69	11,69		15,59			11,69	11,69
1700000006497109	21-061-001-00001-025	62000 PASTOS PERMANENTES DE 5 O MAS AÑOS-SIN VARIEDAD	S 428	30,00	22,97	22,97	22,97		30,63			22,97	22,97
1700000006497110	21-061-001-00001-027	62000 PASTOS PERMANENTES DE 5 O MAS AÑOS-SIN VARIEDAD	S 428	12,80	2,39	2,39	2,39		2,39			2,39	2,39
1700000006497113	21-061-001-00001-033	62000 PASTOS PERMANENTES DE 5 O MAS AÑOS-SIN VARIEDAD	S 428	11,70	0,37	0,37	0,37		0,37			0,37	0,37
1700000006497120	21-061-001-00005-001	62000 PASTOS PERMANENTES DE 5 O MAS AÑOS-SIN VARIEDAD	S 428	24,30	71,60	71,60	71,60		159,10			71,60	71,60
1700000006497123	21-061-001-00001-003	62000 PASTOS PERMANENTES DE 5 O MAS AÑOS-SIN VARIEDAD	S 428	9,00	3,84	3,84	3,84		3,84			3,84	3,84
1700000006497124	21-061-001-00001-024	62000 PASTOS PERMANENTES DE 5 O MAS AÑOS-SIN VARIEDAD	S 428	28,10	135,58	135,58	135,58		180,77			135,58	135,58
1700000006497135	21-061-001-00005-012	62000 PASTOS PERMANENTES DE 5 O MAS AÑOS-SIN VARIEDAD	S 428	23,10	1,13	1,13	1,13		1,13			1,13	1,13

INCIDENCIAS**INCIDENCIA DESCRIPCIÓN**

100407 Explotación solicitada no forma parte de ningún organismo de control autorizado para la producción ecológica en Andalucía o fecha de inscripción posterior al plazo establecido (Anexo I. Criterios de Subvencionabilidad. Orden 28 de marzo de 2023).
Explotación:ES21008000014 Especie:PORCINO

(1) Superficie declarada admisible ajustada con la superficie comprometida.
(2) Factor de penalización valorando el alcance para el tipo de compromiso.

Puede verificar la integridad de una copia de este documento mediante la lectura del código QR adjunto o mediante el acceso a la dirección <https://ws050.juntadeandalucia.es/verificarFirma> indicando el código de VERIFICACIÓN

FIRMADO POR

RAQUEL MARIA ESPIN CRESPO

18/12/2024

VERIFICACIÓN

Pk2jmBDMDBSWPSC42MTUWFP24ALUB4

PÁG. 734/2078



**Datos considerados para el Cálculo de la Carga Ganadera mínima y máxima del expediente**

Explotación	Especie	Inscrito en Sipea y Admisible	Ugm Calculada para CG Mínima	Ugm Calculada para CG Máxima
ES210080000014	BOVINA	SI	98,80	98,80
ES210080000014	OVINA	SI	65,81	65,81
ES210080000014	PORCINO	NO	0,00	23,99
			164,61	188,60

Superficie determinada para Cálculo Carga Ganadera Mínima: 817,51 ha

Superficie determinada para Cálculo Carga Ganadera Máxima: 817,51 ha

Los importes del Grupo de Pago de pastos de este expediente han sido ajustados por no llegar a la carga ganadera mínima de 0,3

Carga Ganadera Mínima Expediente: 0,20 ugm/ha

Carga Ganadera Máxima Expediente: 0,23 ugm/ha

Recintos Determinados para el Cálculo de Garga Ganadera Mínima

REF.	REFERENCIA SIGPAC	CULTIVO	DESCRIPCIÓN CULTIVO	S/R	SUP. RESUELTA (ha)
-1376389	21-008-004-00001-00006	62000	PASTOS PERMANENTES DE 5 O MAS AÑOS-SIN VARIEDAD	S	125,11
-40846	21-061-001-00004-00048	62000	PASTOS PERMANENTES DE 5 O MAS AÑOS-SIN VARIEDAD	S	0,06
-40845	21-061-001-00001-00035	62000	PASTOS PERMANENTES DE 5 O MAS AÑOS-SIN VARIEDAD	S	0,06
-40844	21-061-001-00001-00034	62000	PASTOS PERMANENTES DE 5 O MAS AÑOS-SIN VARIEDAD	S	0,77
1700000006497098	21-061-001-00001-00030	62000	PASTOS PERMANENTES DE 5 O MAS AÑOS-SIN VARIEDAD	S	40,91
1700000006497099	21-061-001-00001-00032	62000	PASTOS PERMANENTES DE 5 O MAS AÑOS-SIN VARIEDAD	S	2,14
1700000006497100	21-061-001-00004-00021	62000	PASTOS PERMANENTES DE 5 O MAS AÑOS-SIN VARIEDAD	S	32,32
1700000006497101	21-061-001-00001-00029	62000	PASTOS PERMANENTES DE 5 O MAS AÑOS-SIN VARIEDAD	S	32,84
1700000006497102	21-061-001-00004-00041	62000	PASTOS PERMANENTES DE 5 O MAS AÑOS-SIN VARIEDAD	S	5,57
1700000006497103	21-008-004-00035-00005	62000	PASTOS PERMANENTES DE 5 O MAS AÑOS-SIN VARIEDAD	S	9,40
1700000006497104	21-061-001-00004-00043	62000	PASTOS PERMANENTES DE 5 O MAS AÑOS-SIN VARIEDAD	S	51,98
1700000006497106	21-008-004-00006-00001	62000	PASTOS PERMANENTES DE 5 O MAS AÑOS-SIN VARIEDAD	S	2,90
1700000006497107	21-008-004-00035-00004	62000	PASTOS PERMANENTES DE 5 O MAS AÑOS-SIN VARIEDAD	S	20,81
1700000006497108	21-061-001-00005-00017	62000	PASTOS PERMANENTES DE 5 O MAS AÑOS-SIN VARIEDAD	S	11,69
1700000006497109	21-061-001-00001-00025	62000	PASTOS PERMANENTES DE 5 O MAS AÑOS-SIN VARIEDAD	S	22,97
1700000006497110	21-061-001-00001-00027	62000	PASTOS PERMANENTES DE 5 O MAS AÑOS-SIN VARIEDAD	S	2,39
1700000006497111	21-008-004-00001-00034	62000	PASTOS PERMANENTES DE 5 O MAS AÑOS-SIN VARIEDAD	S	1,15
1700000006497113	21-061-001-00001-00033	62000	PASTOS PERMANENTES DE 5 O MAS AÑOS-SIN VARIEDAD	S	0,37
1700000006497120	21-061-001-00005-00001	62000	PASTOS PERMANENTES DE 5 O MAS AÑOS-SIN VARIEDAD	S	71,60
1700000006497123	21-061-001-00001-00003	62000	PASTOS PERMANENTES DE 5 O MAS AÑOS-SIN VARIEDAD	S	3,84
1700000006497124	21-061-001-00001-00024	62000	PASTOS PERMANENTES DE 5 O MAS AÑOS-SIN VARIEDAD	S	135,58
1700000006497125	21-008-004-00035-00011	62000	PASTOS PERMANENTES DE 5 O MAS AÑOS-SIN VARIEDAD	S	1,92
1700000006497126	21-008-004-00035-00007	62000	PASTOS PERMANENTES DE 5 O MAS AÑOS-SIN VARIEDAD	S	5,57
1700000006497128	21-008-004-00035-00013	62000	PASTOS PERMANENTES DE 5 O MAS AÑOS-SIN VARIEDAD	S	8,96
1700000006497131	21-008-004-00001-00028	62000	PASTOS PERMANENTES DE 5 O MAS AÑOS-SIN VARIEDAD	S	10,86
1700000006497132	21-008-004-00034-00002	62000	PASTOS PERMANENTES DE 5 O MAS AÑOS-SIN VARIEDAD	S	15,48
1700000006497133	21-008-004-00001-00026	62000	PASTOS PERMANENTES DE 5 O MAS AÑOS-SIN VARIEDAD	S	9,95
1700000006497134	21-008-004-00001-00018	62000	PASTOS PERMANENTES DE 5 O MAS AÑOS-SIN VARIEDAD	S	29,31

(1) Superficie declarada admisible ajustada con la superficie comprometida.
(2) Factor de penalización valorando el alcance para el tipo de compromiso.Puede verificar la integridad de una copia de este documento mediante la lectura del código QR adjunto o mediante el acceso a la dirección <https://ws050.juntadeandalucia.es/verificarFirma> indicando el código de VERIFICACIÓN

FIRMADO POR

RAQUEL MARIA ESPIN CRESPO

18/12/2024

VERIFICACIÓN

Pk2jmBDMDBSWPSC42MTUWFP24ALUB4

PÁG. 735/2078



**Datos considerados para el Cálculo de la Carga Ganadera mínima y máxima del expediente****Recintos Determinados para el Cálculo de Garga Ganadera Mínima**

REF.	REFERENCIA SIGPAC	CULTIVO	DESCRIPCIÓN CULTIVO	SUP.	
				S/R	RESUELTA (ha)
170000006497135	21-061-001-00005-00012	62000	PASTOS PERMANENTES DE 5 O MAS AÑOS-SIN VARIEDAD	S	1,13
170000006497137	21-008-004-00001-00015	62000	PASTOS PERMANENTES DE 5 O MAS AÑOS-SIN VARIEDAD	S	159,87

Recintos Determinados para el Cálculo de Garga Ganadera Máxima

REF.	REFERENCIA SIGPAC	CULTIVO	DESCRIPCIÓN CULTIVO	SUP.	
				S/R	RESUELTA (ha)
-1376389	21-008-004-00001-00006	62000	PASTOS PERMANENTES DE 5 O MAS AÑOS-SIN VARIEDAD	S	125,11
-40846	21-061-001-00004-00048	62000	PASTOS PERMANENTES DE 5 O MAS AÑOS-SIN VARIEDAD	S	0,06
-40845	21-061-001-00001-00035	62000	PASTOS PERMANENTES DE 5 O MAS AÑOS-SIN VARIEDAD	S	0,06
-40844	21-061-001-00001-00034	62000	PASTOS PERMANENTES DE 5 O MAS AÑOS-SIN VARIEDAD	S	0,77
170000006497098	21-061-001-00001-00030	62000	PASTOS PERMANENTES DE 5 O MAS AÑOS-SIN VARIEDAD	S	40,91
170000006497099	21-061-001-00001-00032	62000	PASTOS PERMANENTES DE 5 O MAS AÑOS-SIN VARIEDAD	S	2,14
170000006497100	21-061-001-00004-00021	62000	PASTOS PERMANENTES DE 5 O MAS AÑOS-SIN VARIEDAD	S	32,32
170000006497101	21-061-001-00001-00029	62000	PASTOS PERMANENTES DE 5 O MAS AÑOS-SIN VARIEDAD	S	32,84
170000006497102	21-061-001-00004-00041	62000	PASTOS PERMANENTES DE 5 O MAS AÑOS-SIN VARIEDAD	S	5,57
170000006497103	21-008-004-00035-00005	62000	PASTOS PERMANENTES DE 5 O MAS AÑOS-SIN VARIEDAD	S	9,40
170000006497104	21-061-001-00004-00043	62000	PASTOS PERMANENTES DE 5 O MAS AÑOS-SIN VARIEDAD	S	51,98
170000006497106	21-008-004-00006-00001	62000	PASTOS PERMANENTES DE 5 O MAS AÑOS-SIN VARIEDAD	S	2,90
170000006497107	21-008-004-00035-00004	62000	PASTOS PERMANENTES DE 5 O MAS AÑOS-SIN VARIEDAD	S	20,81
170000006497108	21-061-001-00005-00017	62000	PASTOS PERMANENTES DE 5 O MAS AÑOS-SIN VARIEDAD	S	11,69
170000006497109	21-061-001-00001-00025	62000	PASTOS PERMANENTES DE 5 O MAS AÑOS-SIN VARIEDAD	S	22,97
170000006497110	21-061-001-00001-00027	62000	PASTOS PERMANENTES DE 5 O MAS AÑOS-SIN VARIEDAD	S	2,39
170000006497111	21-008-004-00001-00034	62000	PASTOS PERMANENTES DE 5 O MAS AÑOS-SIN VARIEDAD	S	1,15
170000006497113	21-061-001-00001-00033	62000	PASTOS PERMANENTES DE 5 O MAS AÑOS-SIN VARIEDAD	S	0,37
170000006497120	21-061-001-00005-00001	62000	PASTOS PERMANENTES DE 5 O MAS AÑOS-SIN VARIEDAD	S	71,60
170000006497123	21-061-001-00001-00003	62000	PASTOS PERMANENTES DE 5 O MAS AÑOS-SIN VARIEDAD	S	3,84
170000006497124	21-061-001-00001-00024	62000	PASTOS PERMANENTES DE 5 O MAS AÑOS-SIN VARIEDAD	S	135,58
170000006497125	21-008-004-00035-00011	62000	PASTOS PERMANENTES DE 5 O MAS AÑOS-SIN VARIEDAD	S	1,92
170000006497126	21-008-004-00035-00007	62000	PASTOS PERMANENTES DE 5 O MAS AÑOS-SIN VARIEDAD	S	5,57
170000006497128	21-008-004-00035-00013	62000	PASTOS PERMANENTES DE 5 O MAS AÑOS-SIN VARIEDAD	S	8,96
170000006497131	21-008-004-00001-00028	62000	PASTOS PERMANENTES DE 5 O MAS AÑOS-SIN VARIEDAD	S	10,86
170000006497132	21-008-004-00034-00002	62000	PASTOS PERMANENTES DE 5 O MAS AÑOS-SIN VARIEDAD	S	15,48
170000006497133	21-008-004-00001-00026	62000	PASTOS PERMANENTES DE 5 O MAS AÑOS-SIN VARIEDAD	S	9,95
170000006497134	21-008-004-00001-00018	62000	PASTOS PERMANENTES DE 5 O MAS AÑOS-SIN VARIEDAD	S	29,31
170000006497135	21-061-001-00005-00012	62000	PASTOS PERMANENTES DE 5 O MAS AÑOS-SIN VARIEDAD	S	1,13
170000006497137	21-008-004-00001-00015	62000	PASTOS PERMANENTES DE 5 O MAS AÑOS-SIN VARIEDAD	S	159,87

(1) Superficie declarada admisible ajustada con la superficie comprometida.
(2) Factor de penalización valorando el alcance para el tipo de compromiso.

Puede verificar la integridad de una copia de este documento mediante la lectura del código QR adjunto o mediante el acceso a la dirección <https://ws050.juntadeandalucia.es/verificarFirma> indicando el código de VERIFICACIÓN

FIRMADO POR

RAQUEL MARIA ESPIN CRESPO

18/12/2024

VERIFICACIÓN

Pk2jmBDMDBSWPSC42MTUWFP24ALUB4

PÁG. 736/2078





Datos considerados para el Cálculo de la Carga Ganadera mínima y máxima del expediente

Incidencias de carga ganadera

INCIDENCIA DESCRIPCIÓN

4272	Verifica que las líneas de declaración de las Solicitudes Únicas no tienen solapes con la capa de Retroactividad Gráfica (ambas de la misma campaña) a nivel de expediente/línea de declaración gráfica de la solicitud. Ref:170000006497128 Recinto:21-008-004-00035-00013 Cultivo: - Agregado de la referencia del recinto.:0 Zona de la referencia del recinto.:0 Superficie solapada.:0,02 Id. Incid.:5093448
100407	Explotación solicitada no forma parte de ningún organismo de control autorizado para la producción ecológica en Andalucía o fecha de inscripción posterior al plazo establecido (Anexo I. Criterios de Subvencionabilidad. Orden 28 de marzo de 2023). Explotación:ES210080000014 Especie:PORCINO

(1) Superficie declarada admisible ajustada con la superficie comprometida.
(2) Factor de penalización valorando el alcance para el tipo de compromiso.

Puede verificar la integridad de una copia de este documento mediante la lectura del código QR adjunto o mediante el acceso a la dirección <https://ws050.juntadeandalucia.es/verificarFirma> indicando el código de VERIFICACIÓN

FIRMADO POR	RAQUEL MARIA ESPIN CRESPO	18/12/2024
VERIFICACIÓN	Pk2jmBDMDBSWPSC42MTUWFP24ALUB4	PÁG. 737/2078





APELLIDOS Y NOMBRE / RAZÓN SOCIAL
GONZALEZ FERNANDEZ MARIA TERESA

NIF
***3627*

EXPEDIENTE
1098360

ANUALIDAD DE PAGO
1ª

IMPORTE POR ANUALIDAD

	2023	2024	2025	2026	2027
IMPORTE MÁXIMO SUBVENCIONABLE	6.161,25 €	6.161,25 €	6.161,25 €	6.161,25 €	6.161,25 €
IMPORTE MEDIO DE TRANSFERENCIA (€/ha)	82,15 €	82,15 €	82,15 €	82,15 €	82,15 €

RESUMEN DE UNIDADES

Cód	GRUPO DE PAGO	Sup. Dec. Admisible (ha)	Sup. Comprometida (ha)	Sup. ajustada compromiso (1) (ha)	% sobredec.	Sup. Resuelta (ha)	Importe Declarado	Importe Topado	Importe Resuelto	Importe tras sobredec.
428	PASTOS ASOCIADOS A GANADERÍA ECOLÓGICA	162,10		75,00	0,00	75,00	6.161,25	6.161,25	6.161,25	6.161,25
TOTAL		162,10	75,00	75,00		75,00	6.161,25	6.161,25	6.161,25	6.161,25

APLICACIÓN DE REDUCCIONES Y PENALIZACIONES

GRUPO DE PAGO	Importe Calculado	Importe prereduc.	Criterios de subvencionabilidad y compromisos	Presentación tardía	Omisión declaración	Condicionidad	IMPORTE (Euros) RESUELTO
PASTOS ASOCIADOS A GANADERÍA	6.161,25	6.161,25	0,00	0,00	0,00	0,00	6.161,25
TOTAL	6.161,25	6.161,25					6.161,25

RESUMEN DE PAGOS**IMPORTE (Euros)**

	RESUELTO	FEADER	MAPA	CAPADR
PASTOS ASOCIADOS A GANADERÍA ECOLÓGICA - Pago realizado	6.161,25 €	5.237,06 €	604,42 €	319,77 €

RECINTOS RESUELTOS

REE	REFERENCIA SIGPAC	CULTIVO	DESCRIPCIÓN CULTIVO	S/R G.PAGO	PEND. MEDIA (%)	SUP. ADMISIBLE (ha)	SUP. COMPROM. (ha)	SUP. AJUSTADA COMPROM. (1) (ha)	SUP. CONV. SIGPAC (ha)	SUP. CERTIF. (ha)	SUP. CAMPO (ha)	SUP. CAMPO DETER. CULT. DECLARADO (ha)	SUP. DEC. REDUCIDA (ha)	SUP. RESUELTA (ha)
-928395	21-028-009-00004-001	62000	PASTOS PERMANENTES DE 5 O MAS AÑOS-SIN VARIEDAD	S 428	29,40	0,13	0,13	0,13		0,13			0,13	0,13
-928394	21-028-009-00004-001	62000	PASTOS PERMANENTES DE 5 O MAS AÑOS-SIN VARIEDAD	S 428	29,40	3,34	3,34	3,34		3,34			3,34	3,34
-511344	21-028-009-00003-009	62000	PASTOS PERMANENTES DE 5 O MAS AÑOS-SIN VARIEDAD	S 428	20,20	0,05	0,05	0,05		0,05			0,05	0,05
4072075	21-028-007-00019-019	62000	PASTOS PERMANENTES DE 5 O MAS AÑOS-SIN VARIEDAD	S 428	38,90	0,11	0,11	0,11		0,11			0,11	0,11
4614327	21-028-009-00004-001	62000	PASTOS PERMANENTES DE 5 O MAS AÑOS-SIN VARIEDAD	S 428	29,40	0,01	0,01	0,01		0,01			0,01	0,01
1700000005357895	21-028-007-00019-014	62000	PASTOS PERMANENTES DE 5 O MAS AÑOS-SIN VARIEDAD	S 428	25,00	68,13	68,13	68,13		68,13			68,13	68,13
1700000005357896	21-028-009-00003-003	62000	PASTOS PERMANENTES DE 5 O MAS AÑOS-SIN VARIEDAD	S 428	15,50	8,70	8,70	8,70		8,70			8,70	8,70
1700000005357898	21-028-009-00003-010	62000	PASTOS PERMANENTES DE 5 O MAS AÑOS-SIN VARIEDAD	S 428	10,30	1,72	1,72	1,72		1,72			1,72	1,72
1700000005357920	21-028-009-00004-008	62000	PASTOS PERMANENTES DE 5 O MAS AÑOS-SIN VARIEDAD	S 428	13,60	0,81	0,81	0,81		0,95			0,81	0,81
1700000005357924	21-028-007-00019-002	62000	PASTOS PERMANENTES DE 5 O MAS AÑOS-SIN VARIEDAD	S 428	29,30	76,49	65,02	65,02		76,49			65,02	65,02
1700000005357933	21-028-009-00003-009	62000	PASTOS PERMANENTES DE 5 O MAS AÑOS-SIN VARIEDAD	S 428	20,20	2,03	2,03	2,03		2,03			2,03	2,03
1700000005357934	21-028-009-00004-019	62000	PASTOS PERMANENTES DE 5 O MAS AÑOS-SIN VARIEDAD	S 428	16,60	0,58	0,58	0,58		0,58			0,58	0,58

INCIDENCIAS**INCIDENCIA DESCRIPCIÓN**

100407 Explotación solicitada no forma parte de ningún organismo de control autorizado para la producción ecológica en Andalucía o fecha de inscripción posterior al plazo establecido (Anexo I. Criterios de Subvencionabilidad. Orden 28 de marzo de 2023).
Explotación:ES21028000001 Especie:PORCINO

(1) Superficie declarada admisible ajustada con la superficie comprometida.
(2) Factor de penalización valorando el alcance para el tipo de compromiso.

Puede verificar la integridad de una copia de este documento mediante la lectura del código QR adjunto o mediante el acceso a la dirección <https://ws050.juntadeandalucia.es/verificarFirma> indicando el código de VERIFICACIÓN

FIRMADO POR	RAQUEL MARIA ESPIN CRESPO	18/12/2024
VERIFICACIÓN	Pk2jmBDMDBSWPSC42MTUWFP24ALUB4	PÁG. 738/2078



**Datos considerados para el Cálculo de la Carga Ganadera mínima y máxima del expediente**

Explotación	Especie	Inscrito en Sipea y Admisible	Ugm Calculada para CG Mínima	Ugm Calculada para CG Máxima
ES210280000001	BOVINA	SI	193,16	193,16
ES210280000001	OVINA	SI	7,79	7,79
ES210280000001	PORCINO	NO	0,00	146,80
			200,95	347,75

Superficie determinada para Cálculo Carga Ganadera Mínima: 706,30 ha

Superficie determinada para Cálculo Carga Ganadera Máxima: 706,32 ha

Carga Ganadera Mínima Expediente: 0,28 ugm/ha

Carga Ganadera Máxima Expediente: 0,49 ugm/ha

Los importes del Grupo de Pago de pastos de este expediente han sido ajustados por no llegar a la carga ganadera mínima de 0,3

Recintos Determinados para el Cálculo de Garga Ganadera Mínima

REF.	REFERENCIA SIGPAC	CULTIVO	DESCRIPCIÓN CULTIVO	S/R	SUP. RESUELTA (ha)
-1453996	21-028-007-00021-00014	62000	PASTOS PERMANENTES DE 5 O MAS AÑOS-SIN VARIEDAD	S	0,02
-1453995	21-028-007-00021-00014	62000	PASTOS PERMANENTES DE 5 O MAS AÑOS-SIN VARIEDAD	S	0,02
-928395	21-028-009-00004-00001	62000	PASTOS PERMANENTES DE 5 O MAS AÑOS-SIN VARIEDAD	S	0,13
-928394	21-028-009-00004-00001	62000	PASTOS PERMANENTES DE 5 O MAS AÑOS-SIN VARIEDAD	S	3,34
-511344	21-028-009-00003-00009	62000	PASTOS PERMANENTES DE 5 O MAS AÑOS-SIN VARIEDAD	S	0,05
-12842	21-028-009-00002-00011	62000	PASTOS PERMANENTES DE 5 O MAS AÑOS-SIN VARIEDAD	S	0,77
4072073	21-028-007-00018-00003	62000	PASTOS PERMANENTES DE 5 O MAS AÑOS-SIN VARIEDAD	S	1,83
4072075	21-028-007-00019-00019	62000	PASTOS PERMANENTES DE 5 O MAS AÑOS-SIN VARIEDAD	S	0,11
4614320	21-028-008-00010-00034	62000	PASTOS PERMANENTES DE 5 O MAS AÑOS-SIN VARIEDAD	S	2,05
4614327	21-028-009-00004-00001	62000	PASTOS PERMANENTES DE 5 O MAS AÑOS-SIN VARIEDAD	S	0,01
4789914	21-028-008-00013-00002	62000	PASTOS PERMANENTES DE 5 O MAS AÑOS-SIN VARIEDAD	S	0,64
4789915	21-028-009-00002-00014	62000	PASTOS PERMANENTES DE 5 O MAS AÑOS-SIN VARIEDAD	S	22,88
4789916	21-028-008-00013-00009	62000	PASTOS PERMANENTES DE 5 O MAS AÑOS-SIN VARIEDAD	S	3,90
4789917	21-028-009-00002-00008	62000	PASTOS PERMANENTES DE 5 O MAS AÑOS-SIN VARIEDAD	S	52,37
4802478	21-028-009-00004-00017	62000	PASTOS PERMANENTES DE 5 O MAS AÑOS-SIN VARIEDAD	S	8,92
4802479	21-028-010-00007-00002	62000	PASTOS PERMANENTES DE 5 O MAS AÑOS-SIN VARIEDAD	S	10,72
4802480	21-028-008-00014-00028	62000	PASTOS PERMANENTES DE 5 O MAS AÑOS-SIN VARIEDAD	S	9,83
1700000005357889	21-028-009-00002-00003	62000	PASTOS PERMANENTES DE 5 O MAS AÑOS-SIN VARIEDAD	S	59,33
1700000005357891	21-028-007-00021-00012	62000	PASTOS PERMANENTES DE 5 O MAS AÑOS-SIN VARIEDAD	S	58,19
1700000005357892	21-028-007-00019-00018	62000	PASTOS PERMANENTES DE 5 O MAS AÑOS-SIN VARIEDAD	S	1,15
1700000005357894	21-028-008-00010-00026	62000	PASTOS PERMANENTES DE 5 O MAS AÑOS-SIN VARIEDAD	S	4,23
1700000005357895	21-028-007-00019-00014	62000	PASTOS PERMANENTES DE 5 O MAS AÑOS-SIN VARIEDAD	S	68,13
1700000005357896	21-028-009-00003-00003	62000	PASTOS PERMANENTES DE 5 O MAS AÑOS-SIN VARIEDAD	S	8,70
1700000005357897	21-028-007-00021-00007	62000	PASTOS PERMANENTES DE 5 O MAS AÑOS-SIN VARIEDAD	S	16,85
1700000005357898	21-028-009-00003-00010	62000	PASTOS PERMANENTES DE 5 O MAS AÑOS-SIN VARIEDAD	S	1,72
1700000005357912	21-028-007-00019-00007	62000	PASTOS PERMANENTES DE 5 O MAS AÑOS-SIN VARIEDAD	S	12,10
1700000005357914	21-028-007-00021-00018	62000	PASTOS PERMANENTES DE 5 O MAS AÑOS-SIN VARIEDAD	S	2,03
1700000005357915	21-028-007-00019-00003	62000	PASTOS PERMANENTES DE 5 O MAS AÑOS-SIN VARIEDAD	S	11,73

(1) Superficie declarada admisible ajustada con la superficie comprometida.
(2) Factor de penalización valorando el alcance para el tipo de compromiso.Puede verificar la integridad de una copia de este documento mediante la lectura del código QR adjunto o mediante el acceso a la dirección <https://ws050.juntadeandalucia.es/verificarFirma> indicando el código de VERIFICACIÓN

FIRMADO POR

RAQUEL MARIA ESPIN CRESPO

18/12/2024

VERIFICACIÓN

Pk2jmBDMDBSWPSC42MTUWFP24ALUB4

PÁG. 739/2078



**Datos considerados para el Cálculo de la Carga Ganadera mínima y máxima del expediente****Recintos Determinados para el Cálculo de Garga Ganadera Mínima**

REF.	REFERENCIA SIGPAC	CULTIVO	DESCRIPCIÓN CULTIVO	SUP.	
				S/R	RESUELTA (ha)
170000005357916	21-028-008-00010-00001	62000	PASTOS PERMANENTES DE 5 O MAS AÑOS-SIN VARIEDAD	S	110,73
170000005357918	21-028-008-00010-00021	62000	PASTOS PERMANENTES DE 5 O MAS AÑOS-SIN VARIEDAD	S	0,46
170000005357919	21-028-008-00010-00019	62000	PASTOS PERMANENTES DE 5 O MAS AÑOS-SIN VARIEDAD	S	0,33
170000005357920	21-028-009-00004-00008	62000	PASTOS PERMANENTES DE 5 O MAS AÑOS-SIN VARIEDAD	S	0,81
170000005357922	21-028-009-00001-00004	62000	PASTOS PERMANENTES DE 5 O MAS AÑOS-SIN VARIEDAD	S	4,82
170000005357923	21-028-008-00010-00017	62000	PASTOS PERMANENTES DE 5 O MAS AÑOS-SIN VARIEDAD	S	0,02
170000005357924	21-028-007-00019-00002	62000	PASTOS PERMANENTES DE 5 O MAS AÑOS-SIN VARIEDAD	S	76,49
170000005357925	21-028-007-00018-00001	62000	PASTOS PERMANENTES DE 5 O MAS AÑOS-SIN VARIEDAD	S	12,46
170000005357927	21-028-008-00010-00033	62000	PASTOS PERMANENTES DE 5 O MAS AÑOS-SIN VARIEDAD	S	5,10
170000005357928	21-028-007-00021-00014	62000	PASTOS PERMANENTES DE 5 O MAS AÑOS-SIN VARIEDAD	S	31,79
170000005357929	21-028-007-00021-00017	62000	PASTOS PERMANENTES DE 5 O MAS AÑOS-SIN VARIEDAD	S	5,20
170000005357931	21-028-010-00007-00007	62000	PASTOS PERMANENTES DE 5 O MAS AÑOS-SIN VARIEDAD	S	0,99
170000005357932	21-028-008-00010-00030	62000	PASTOS PERMANENTES DE 5 O MAS AÑOS-SIN VARIEDAD	S	0,52
170000005357933	21-028-009-00003-00009	62000	PASTOS PERMANENTES DE 5 O MAS AÑOS-SIN VARIEDAD	S	2,03
170000005357934	21-028-009-00004-00019	62000	PASTOS PERMANENTES DE 5 O MAS AÑOS-SIN VARIEDAD	S	0,58
170000005357935	21-028-009-00002-00008	62000	PASTOS PERMANENTES DE 5 O MAS AÑOS-SIN VARIEDAD	S	26,50
170000005357936	21-028-008-00010-00023	62000	PASTOS PERMANENTES DE 5 O MAS AÑOS-SIN VARIEDAD	S	0,16
170000005357937	21-028-009-00001-00003	62000	PASTOS PERMANENTES DE 5 O MAS AÑOS-SIN VARIEDAD	S	8,68
170000005357938	21-028-008-00010-00028	62000	PASTOS PERMANENTES DE 5 O MAS AÑOS-SIN VARIEDAD	S	1,33
170000005357939	21-028-008-00010-00036	62000	PASTOS PERMANENTES DE 5 O MAS AÑOS-SIN VARIEDAD	S	0,05
170000005357941	21-028-010-00007-00004	62000	PASTOS PERMANENTES DE 5 O MAS AÑOS-SIN VARIEDAD	S	11,94
170000005357942	21-028-010-00007-00001	62000	PASTOS PERMANENTES DE 5 O MAS AÑOS-SIN VARIEDAD	S	16,34
170000005357943	21-028-008-00010-00025	62000	PASTOS PERMANENTES DE 5 O MAS AÑOS-SIN VARIEDAD	S	27,22

Recintos Determinados para el Cálculo de Garga Ganadera Máxima

REF.	REFERENCIA SIGPAC	CULTIVO	DESCRIPCIÓN CULTIVO	SUP.	
				S/R	RESUELTA (ha)
-1453996	21-028-007-00021-00014	62000	PASTOS PERMANENTES DE 5 O MAS AÑOS-SIN VARIEDAD	S	0,02
-1453995	21-028-007-00021-00014	62000	PASTOS PERMANENTES DE 5 O MAS AÑOS-SIN VARIEDAD	S	0,02
-928395	21-028-009-00004-00001	62000	PASTOS PERMANENTES DE 5 O MAS AÑOS-SIN VARIEDAD	S	0,13
-928394	21-028-009-00004-00001	62000	PASTOS PERMANENTES DE 5 O MAS AÑOS-SIN VARIEDAD	S	3,34
-511344	21-028-009-00003-00009	62000	PASTOS PERMANENTES DE 5 O MAS AÑOS-SIN VARIEDAD	S	0,05
-12842	21-028-009-00002-00011	62000	PASTOS PERMANENTES DE 5 O MAS AÑOS-SIN VARIEDAD	S	0,77
4072073	21-028-007-00018-00003	62000	PASTOS PERMANENTES DE 5 O MAS AÑOS-SIN VARIEDAD	S	1,83
4072075	21-028-007-00019-00019	62000	PASTOS PERMANENTES DE 5 O MAS AÑOS-SIN VARIEDAD	S	0,11
4614320	21-028-008-00010-00034	62000	PASTOS PERMANENTES DE 5 O MAS AÑOS-SIN VARIEDAD	S	2,05
4614327	21-028-009-00004-00001	62000	PASTOS PERMANENTES DE 5 O MAS AÑOS-SIN VARIEDAD	S	0,01
4789914	21-028-008-00013-00002	62000	PASTOS PERMANENTES DE 5 O MAS AÑOS-SIN VARIEDAD	S	0,64

(1) Superficie declarada admisible ajustada con la superficie comprometida.
(2) Factor de penalización valorando el alcance para el tipo de compromiso.

Puede verificar la integridad de una copia de este documento mediante la lectura del código QR adjunto o mediante el acceso a la dirección <https://ws050.juntadeandalucia.es/verificarFirma> indicando el código de VERIFICACIÓN

FIRMADO POR	RAQUEL MARIA ESPIN CRESPO	18/12/2024
VERIFICACIÓN	Pk2jmBDMDBSWPSC42MTUWFP24ALUB4	PÁG. 740/2078



**Datos considerados para el Cálculo de la Carga Ganadera mínima y máxima del expediente****Recintos Determinados para el Cálculo de Garga Ganadera Máxima**

REF.	REFERENCIA SIGPAC	CULTIVO	DESCRIPCIÓN CULTIVO	S/R	SUP.
					RESUELTA (ha)
4789915	21-028-009-00002-00014	62000	PASTOS PERMANENTES DE 5 O MAS AÑOS-SIN VARIEDAD	S	22,88
4789916	21-028-008-00013-00009	62000	PASTOS PERMANENTES DE 5 O MAS AÑOS-SIN VARIEDAD	S	3,90
4789917	21-028-009-00002-00008	62000	PASTOS PERMANENTES DE 5 O MAS AÑOS-SIN VARIEDAD	S	52,37
4802478	21-028-009-00004-00017	62000	PASTOS PERMANENTES DE 5 O MAS AÑOS-SIN VARIEDAD	S	8,92
4802479	21-028-010-00007-00002	62000	PASTOS PERMANENTES DE 5 O MAS AÑOS-SIN VARIEDAD	S	10,72
4802480	21-028-008-00014-00028	62000	PASTOS PERMANENTES DE 5 O MAS AÑOS-SIN VARIEDAD	S	9,83
1700000005357889	21-028-009-00002-00003	62000	PASTOS PERMANENTES DE 5 O MAS AÑOS-SIN VARIEDAD	S	59,33
1700000005357891	21-028-007-00021-00012	62000	PASTOS PERMANENTES DE 5 O MAS AÑOS-SIN VARIEDAD	S	58,19
1700000005357892	21-028-007-00019-00018	62000	PASTOS PERMANENTES DE 5 O MAS AÑOS-SIN VARIEDAD	S	1,15
1700000005357894	21-028-008-00010-00026	62000	PASTOS PERMANENTES DE 5 O MAS AÑOS-SIN VARIEDAD	S	4,23
1700000005357895	21-028-007-00019-00014	62000	PASTOS PERMANENTES DE 5 O MAS AÑOS-SIN VARIEDAD	S	68,13
1700000005357896	21-028-009-00003-00003	62000	PASTOS PERMANENTES DE 5 O MAS AÑOS-SIN VARIEDAD	S	8,70
1700000005357897	21-028-007-00021-00007	62000	PASTOS PERMANENTES DE 5 O MAS AÑOS-SIN VARIEDAD	S	16,85
1700000005357898	21-028-009-00003-00010	62000	PASTOS PERMANENTES DE 5 O MAS AÑOS-SIN VARIEDAD	S	1,72
1700000005357912	21-028-007-00019-00007	62000	PASTOS PERMANENTES DE 5 O MAS AÑOS-SIN VARIEDAD	S	12,10
1700000005357914	21-028-007-00021-00018	62000	PASTOS PERMANENTES DE 5 O MAS AÑOS-SIN VARIEDAD	S	2,03
1700000005357915	21-028-007-00019-00003	62000	PASTOS PERMANENTES DE 5 O MAS AÑOS-SIN VARIEDAD	S	11,73
1700000005357916	21-028-008-00010-00001	62000	PASTOS PERMANENTES DE 5 O MAS AÑOS-SIN VARIEDAD	S	110,73
1700000005357918	21-028-008-00010-00021	62000	PASTOS PERMANENTES DE 5 O MAS AÑOS-SIN VARIEDAD	S	0,46
1700000005357919	21-028-008-00010-00019	62000	PASTOS PERMANENTES DE 5 O MAS AÑOS-SIN VARIEDAD	S	0,33
1700000005357920	21-028-009-00004-00008	62000	PASTOS PERMANENTES DE 5 O MAS AÑOS-SIN VARIEDAD	S	0,81
1700000005357922	21-028-009-00001-00004	62000	PASTOS PERMANENTES DE 5 O MAS AÑOS-SIN VARIEDAD	S	4,82
1700000005357923	21-028-008-00010-00017	62000	PASTOS PERMANENTES DE 5 O MAS AÑOS-SIN VARIEDAD	S	0,02
1700000005357924	21-028-007-00019-00002	62000	PASTOS PERMANENTES DE 5 O MAS AÑOS-SIN VARIEDAD	S	76,49
1700000005357925	21-028-007-00018-00001	62000	PASTOS PERMANENTES DE 5 O MAS AÑOS-SIN VARIEDAD	S	12,46
1700000005357927	21-028-008-00010-00033	62000	PASTOS PERMANENTES DE 5 O MAS AÑOS-SIN VARIEDAD	S	5,10
1700000005357928	21-028-007-00021-00014	62000	PASTOS PERMANENTES DE 5 O MAS AÑOS-SIN VARIEDAD	S	31,81
1700000005357929	21-028-007-00021-00017	62000	PASTOS PERMANENTES DE 5 O MAS AÑOS-SIN VARIEDAD	S	5,20
1700000005357931	21-028-010-00007-00007	62000	PASTOS PERMANENTES DE 5 O MAS AÑOS-SIN VARIEDAD	S	0,99
1700000005357932	21-028-008-00010-00030	62000	PASTOS PERMANENTES DE 5 O MAS AÑOS-SIN VARIEDAD	S	0,52
1700000005357933	21-028-009-00003-00009	62000	PASTOS PERMANENTES DE 5 O MAS AÑOS-SIN VARIEDAD	S	2,03
1700000005357934	21-028-009-00004-00019	62000	PASTOS PERMANENTES DE 5 O MAS AÑOS-SIN VARIEDAD	S	0,58
1700000005357935	21-028-009-00002-00008	62000	PASTOS PERMANENTES DE 5 O MAS AÑOS-SIN VARIEDAD	S	26,50
1700000005357936	21-028-008-00010-00023	62000	PASTOS PERMANENTES DE 5 O MAS AÑOS-SIN VARIEDAD	S	0,16
1700000005357937	21-028-009-00001-00003	62000	PASTOS PERMANENTES DE 5 O MAS AÑOS-SIN VARIEDAD	S	8,68
1700000005357938	21-028-008-00010-00028	62000	PASTOS PERMANENTES DE 5 O MAS AÑOS-SIN VARIEDAD	S	1,33

(1) Superficie declarada admisible ajustada con la superficie comprometida.
(2) Factor de penalización valorando el alcance para el tipo de compromiso.

Puede verificar la integridad de una copia de este documento mediante la lectura del código QR adjunto o mediante el acceso a la dirección <https://ws050.juntadeandalucia.es/verificarFirma> indicando el código de VERIFICACIÓN

FIRMADO POR	RAQUEL MARIA ESPIN CRESPO	18/12/2024	
VERIFICACIÓN	Pk2jmBDMDBSWPSC42MTUWFP24ALUB4	PÁG. 741/2078	

**Datos considerados para el Cálculo de la Carga Ganadera mínima y máxima del expediente****Recintos Determinados para el Cálculo de Garga Ganadera Máxima**

REF.	REFERENCIA SIGPAC	CULTIVO	DESCRIPCIÓN CULTIVO	SUP.	
				S/R	RESUELTA (ha)
170000005357939	21-028-008-00010-00036	62000	PASTOS PERMANENTES DE 5 O MAS AÑOS-SIN VARIEDAD	S	0,05
170000005357941	21-028-010-00007-00004	62000	PASTOS PERMANENTES DE 5 O MAS AÑOS-SIN VARIEDAD	S	11,94
170000005357942	21-028-010-00007-00001	62000	PASTOS PERMANENTES DE 5 O MAS AÑOS-SIN VARIEDAD	S	16,34
170000005357943	21-028-008-00010-00025	62000	PASTOS PERMANENTES DE 5 O MAS AÑOS-SIN VARIEDAD	S	27,22

Incidencias de carga ganadera**INCIDENCIA DESCRIPCIÓN**

100407	Explotación solicitada no forma parte de ningún organismo de control autorizado para la producción ecológica en Andalucía o fecha de inscripción posterior al plazo establecido (Anexo I. Criterios de Subvencionabilidad. Orden 28 de marzo de 2023). Explotación:ES21028000001 Especie:PORCINO
--------	---

(1) Superficie declarada admisible ajustada con la superficie comprometida.
(2) Factor de penalización valorando el alcance para el tipo de compromiso.

Puede verificar la integridad de una copia de este documento mediante la lectura del código QR adjunto o mediante el acceso a la dirección <https://ws050.juntadeandalucia.es/verificarFirma> indicando el código de VERIFICACIÓN

FIRMADO POR	RAQUEL MARIA ESPIN CRESPO	18/12/2024
VERIFICACIÓN	Pk2jmBDMDBSWPSC42MTUWFP24ALUB4	PÁG. 742/2078



**APELLIDOS Y NOMBRE / RAZÓN SOCIAL**

GONZALEZ FERNANDEZ PEDRO

NIF

****7460*

EXPEDIENTE

1002240

ANUALIDAD DE PAGO

1ª

IMPORTES POR ANUALIDAD

	2023	2024	2025	2026	2027
IMPORTE MÁXIMO SUBVENCIONABLE	1.695,64 €	1.695,64 €	1.695,64 €	1.695,64 €	1.695,64 €
IMPORTE MEDIO DE TRANSFERENCIA (€/ha)	247,90 €	247,90 €	247,90 €	247,90 €	247,90 €

RESUMEN DE UNIDADES

Cód	GRUPO DE PAGO	Sup. Dec. Admisible (ha)	Sup. Comprometida (ha)	Sup. ajustada compromiso (1) (ha)	% sobredec.	Sup. Resuelta (ha)	Importe Declarado	Importe Topado	Importe Resuelto	Importe tras sobredec.
429	OLIVAR	7,43		6,84	0,00	6,84	1.695,64	1.695,64	1.695,64	1.695,64
TOTAL		7,43	6,84	6,84		6,84	1.695,64	1.695,64	1.695,64	1.695,64

APLICACIÓN DE REDUCCIONES Y PENALIZACIONES

GRUPO DE PAGO	Importe Calculado	Importe prereduc.	Criterios de subvencionabilidad y compromisos	Presentación tardía	Omisión declaración	Condicionalidad	IMPORTE (Euros) RESUELTO
OLIVAR	1.695,64	1.695,64	0,00	0,00	0,00	0,00	1.695,64
TOTAL	1.695,64	1.695,64					1.695,64

RESUMEN DE PAGOS**IMPORTE (Euros)**

	RESUELTO	FEADER	MAPA	CAPADR
OLIVAR - Pago realizado	1.695,64 €	1.441,29 €	166,34 €	88,01 €

RECINTOS RESUELTOS

REF.	REFERENCIA SIGPAC	CULTIVO DESCRIPCIÓN CULTIVO	S/R G.PAGO	PEND. MEDIA (%)	SUP. DEC. ADMISIBLE (ha)	SUP. COMPROM. (ha)	SUP. AJUSTADA COMPR.(1) (ha)	SUP. CONY. SIGPAC (ha)	SUP. CERTIE. (ha)	SUP. CAMPO (ha)	SUP. CAMPO DETER. CULT. DECLARADO (ha)	SUP. DEC. REDUCIDA (ha)	SUP. RESUELTA (ha)
-895707	21-008-009-00109-014	101216 OLIVAR-MANZANILLA DE HUELVA	S 429	7,50	0,05	0,05	0,05		0,05			0,05	0,05
-895706	21-008-009-00109-013	101216 OLIVAR-MANZANILLA DE HUELVA	S 429	6,40	0,26	0,26	0,26		0,26			0,26	0,26
-9839	21-008-009-00109-011	101216 OLIVAR-MANZANILLA DE HUELVA	S 429	13,60	0,08	0,08	0,08		0,08			0,08	0,08
1700000002978400	21-008-009-00109-005	101216 OLIVAR-MANZANILLA DE HUELVA	S 429	24,30	0,17	0,17	0,17		0,17			0,17	0,17
1700000002978401	21-008-009-00109-004	101216 OLIVAR-MANZANILLA DE HUELVA	S 429	18,40	0,16	0,16	0,16		0,16			0,16	0,16
1700000002978402	21-008-009-00109-007	101216 OLIVAR-MANZANILLA DE HUELVA	S 429	12,90	1,66	1,66	1,66		1,66			1,66	1,66
1700000002978403	21-008-009-00109-006	101216 OLIVAR-MANZANILLA DE HUELVA	S 429	14,40	0,29	0,29	0,29		0,29			0,29	0,29
1700000002978404	21-008-010-00151-001	101216 OLIVAR-MANZANILLA DE HUELVA	S 429	29,70	0,96	0,96	0,96		0,96			0,96	0,96
1700000002978405	21-008-010-00078-002	101216 OLIVAR-MANZANILLA DE HUELVA	S 429	40,60	1,38	0,79	0,79		1,38			0,79	0,79
1700000002978406	21-008-010-00215-002	101216 OLIVAR-MANZANILLA DE HUELVA	S 429	10,50	2,42	2,42	2,42		2,42			2,42	2,42

INCIDENCIAS**INCIDENCIA DESCRIPCIÓN**

- 218 La superficie total declarada sobre un mismo recinto en el conjunto de los expedientes, no puede superar la superficie total que el SIGPAC establece para ese recinto.
 Ref:1700000002978405 Recinto:21-008-010-00078-00002 Cultivo:101216 OLIVAR-MANZANILLA DE HUELVA Secano Suma de superficies declaradas para este recinto por todos los solicitantes (Áreas):197 Superficie SIGPAC medida para este recinto (Áreas):138 Exceso de superficie declarada (Hectáreas):0,59 Suma de superficies declaradas para este recinto por el solicitante (Áreas):138

(1) Superficie declarada admisible ajustada con la superficie comprometida.
 (2) Factor de penalización valorando el alcance para el tipo de compromiso.

Puede verificar la integridad de una copia de este documento mediante la lectura del código QR adjunto o mediante el acceso a la dirección <https://ws050.juntadeandalucia.es/verificarFirma> indicando el código de VERIFICACIÓN

FIRMADO POR

RAQUEL MARIA ESPIN CRESPO

18/12/2024

VERIFICACIÓN

Pk2jmBDMDBSWPSC42MTUWFP24ALUB4

PÁG. 743/2078



**APELLIDOS Y NOMBRE / RAZÓN SOCIAL**

GONZALEZ GOMEZ RAFAELA

NIF

***9881*

EXPEDIENTE

1229460

ANUALIDAD DE PAGO

1ª

IMPORTES POR ANUALIDAD

	2023	2024	2025	2026	2027
IMPORTE MÁXIMO SUBVENCIONABLE	6.161,25 €	6.161,25 €	6.161,25 €	6.161,25 €	6.161,25 €
IMPORTE MEDIO DE TRANSFERENCIA (€/ha)	82,15 €	82,15 €	82,15 €	82,15 €	82,15 €

RESUMEN DE UNIDADES

Cód	GRUPO DE PAGO	Sup. Dec. Admisible (ha)	Sup. Comprometida (ha)	Sup. ajustada compromiso (1) (ha)	% sobredec.	Sup. Resuelta (ha)	Importe Declarado	Importe Topado	Importe Resuelto	Importe tras sobredec.
428	PASTOS ASOCIADOS A GANADERÍA ECOLÓGICA	125,36		75,00	0,00	75,00	6.161,25	6.161,25	6.161,25	6.161,25
TOTAL		125,36	75,00	75,00		75,00	6.161,25	6.161,25	6.161,25	6.161,25

APLICACIÓN DE REDUCCIONES Y PENALIZACIONES

GRUPO DE PAGO	Importe Calculado	Importe prereduc.	Criterios de subvencionabilidad y compromisos	Presentación tardía	Omisión declaración	Condicionidad	IMPORTE (Euros) RESUELTO
PASTOS ASOCIADOS A GANADERÍA	6.161,25	6.161,25	0,00	0,00	0,00	0,00	6.161,25
TOTAL	6.161,25	6.161,25					6.161,25

RESUMEN DE PAGOS**IMPORTE (Euros)**

	RESUELTO	FEADER	MAPA	CAPADR
PASTOS ASOCIADOS A GANADERÍA ECOLÓGICA - Pago realizado	6.161,25 €	5.237,06 €	604,42 €	319,77 €

RECINTOS RESUELTOS

REE	REFERENCIA SIGPAC	CULTIVO DESCRIPCIÓN CULTIVO	S/R G.PAGO	PEND. MEDIA (%)	SUP. DEC. ADMISIBLE (ha)	SUP. COMPROM. (ha)	SUP. AJUSTADA COMPROM. (1) (ha)	SUP. CONV. SIGPAC (ha)	SUP. CERTIF. (ha)	SUP. CAMPO (ha)	SUP. CAMPO DETER. CULT. (ha)	SUP. DEC. REDUCIDA (ha)	SUP. RESUELTA (ha)
4548787	21-040-900-99000-990	62000 PASTOS PERMANENTES DE 5 O MAS AÑOS-SIN VARIEDAD	S 428	0,38	125,36	125,36	125,36		125,36			125,36	125,36

Datos considerados para el Cálculo de la Carga Ganadera mínima y máxima del expediente

Explotación	Especie	Inscrito en Sipea y Admisible	Ugm Calculada para CG Mínima	Ugm Calculada para CG Máxima
ES210400000514	BOVINA	SI	48,51	48,51
			48,51	48,51

Superficie determinada para Cálculo Carga Ganadera Mínima: 125,36 ha

Superficie determinada para Cálculo Carga Ganadera Máxima: 125,36 ha

Carga Ganadera Mínima Expediente: 0,39 ugm/ha

Carga Ganadera Máxima Expediente: 0,39 ugm/ha

Recintos Determinados para el Cálculo de Garga Ganadera Mínima

REF.	REFERENCIA SIGPAC	CULTIVO DESCRIPCIÓN CULTIVO	S/R	SUP. RESUELTA (ha)
4548787	21-040-900-99000-99003	62000 PASTOS PERMANENTES DE 5 O MAS AÑOS-SIN VARIEDAD	S	125,36

Recintos Determinados para el Cálculo de Garga Ganadera Máxima

REF.	REFERENCIA SIGPAC	CULTIVO DESCRIPCIÓN CULTIVO	S/R	SUP. RESUELTA (ha)
4548787	21-040-900-99000-99003	62000 PASTOS PERMANENTES DE 5 O MAS AÑOS-SIN VARIEDAD	S	125,36

(1) Superficie declarada admisible ajustada con la superficie comprometida.
(2) Factor de penalización valorando el alcance para el tipo de compromiso.Puede verificar la integridad de una copia de este documento mediante la lectura del código QR adjunto o mediante el acceso a la dirección <https://ws050.juntadeandalucia.es/verificarFirma> indicando el código de VERIFICACIÓN

FIRMADO POR

RAQUEL MARIA ESPIN CRESPO

18/12/2024

VERIFICACIÓN

Pk2jmBDMDBSWPSC42MTUWFP24ALUB4

PÁG. 744/2078



**APELLIDOS Y NOMBRE / RAZÓN SOCIAL**

GONZALEZ GONZALEZ FRANCISCO JAVIER

NIF

***2297*

EXPEDIENTE

1016918

ANUALIDAD DE PAGO

1ª

IMPORTES POR ANUALIDAD

	2023	2024	2025	2026	2027
IMPORTE MÁXIMO SUBVENCIONABLE	2.292,14 €	2.292,14 €	2.292,14 €	2.292,14 €	2.292,14 €
IMPORTE MEDIO DE TRANSFERENCIA (€/ha)	216,24 €	216,24 €	216,24 €	216,24 €	216,24 €

RESUMEN DE UNIDADES

Cód	GRUPO DE PAGO	Sup. Dec. Admisible (ha)	Sup. Comprometida (ha)	Sup. ajustada compromiso (1) (ha)	% sobredec.	Sup. Resuelta (ha)	Importe Declarado	Importe Topado	Importe Resuelto	Importe tras sobredec.
432	FRUTALES SECANO	10,60		10,60	0,00	10,60	2.292,14	2.292,14	2.292,14	2.292,14
TOTAL		10,60	10,60	10,60		10,60	2.292,14	2.292,14	2.292,14	2.292,14

APLICACIÓN DE REDUCCIONES Y PENALIZACIONES

GRUPO DE PAGO	Importe Calculado	Importe prereduc.	Criterios de subvencionabilidad y compromisos	Presentación tardía	Omisión declaración	Condicionalidad	IMPORTE (Euros) RESUELTO
FRUTALES SECANO	2.292,14	2.292,14	0,00	0,00	0,00	0,00	2.292,14
TOTAL	2.292,14	2.292,14					2.292,14

RESUMEN DE PAGOS**IMPORTE (Euros)**

	RESUELTO	FEADER	MAPA	CAPADR
FRUTALES SECANO - Pago realizado	2.292,14 €	1.948,32 €	224,86 €	118,96 €

RECINTOS RESUELTOS

REF.	REFERENCIA SIGPAC	CULTIVO	DESCRIPCIÓN CULTIVO	S/R G.PAGO	PEND. MEDIA (%)	SUP. DEC. ADMISIBLE (ha)	SUP. COMPROM. (ha)	SUP. AJUSTADA COMPR.(1) (ha)	SUP. CONY. SIGPAC (ha)	SUP. CERTIE (ha)	SUP. CAMPO (ha)	SUP. CAMPO DETER. CULT. DECLARADO (ha)	SUP. DEC. REDUCIDA (ha)	SUP. RESUELTA (ha)
1700000002280680	21-048-001-00446-001	117129	CASTAÑOS-TEMPRANA	S 432	10,70	1,02	1,02	1,02		1,02			1,02	1,02
1700000002280681	21-048-002-00346-002	117129	CASTAÑOS-TEMPRANA	S 432	24,60	2,40	2,40	2,40		2,40			2,40	2,40
1700000002280682	21-048-002-00312-002	117129	CASTAÑOS-TEMPRANA	S 432	18,70	2,63	2,63	2,63		2,63			2,63	2,63
1700000002280683	21-048-002-00328-002	117129	CASTAÑOS-TEMPRANA	S 432	31,10	2,87	2,87	2,87		2,87			2,87	2,87
1700000002280684	21-048-002-00306-001	117129	CASTAÑOS-TEMPRANA	S 432	8,90	1,68	1,68	1,68		1,68			1,68	1,68

(1) Superficie declarada admisible ajustada con la superficie comprometida.
(2) Factor de penalización valorando el alcance para el tipo de compromiso.Puede verificar la integridad de una copia de este documento mediante la lectura del código QR adjunto o mediante el acceso a la dirección <https://ws050.juntadeandalucia.es/verificarFirma> indicando el código de VERIFICACIÓN

FIRMADO POR

RAQUEL MARIA ESPIN CRESPO

18/12/2024

VERIFICACIÓN

Pk2jmBDMDBSWPSC42MTUWFP24ALUB4

PÁG. 745/2078



**APELLIDOS Y NOMBRE / RAZÓN SOCIAL**

GONZALEZ HIDALGO JOSE LUIS

NIF

***2874*

EXPEDIENTE

1048876

ANUALIDAD DE PAGO

1ª

IMPORTES POR ANUALIDAD

	2023	2024	2025	2026	2027
IMPORTE MÁXIMO SUBVENCIONABLE	1.394,75 €	1.394,75 €	1.394,75 €	1.394,75 €	1.394,75 €
IMPORTE MEDIO DE TRANSFERENCIA (€/ha)	216,24 €	216,24 €	216,24 €	216,24 €	216,24 €

RESUMEN DE UNIDADES

Cód	GRUPO DE PAGO	Sup. Dec. Admisible (ha)	Sup. Comprometida (ha)	Sup. ajustada compromiso (1) (ha)	% sobredec.	Sup. Resuelta (ha)	Importe Declarado	Importe Topado	Importe Resuelto	Importe tras sobredec.
432	FRUTALES SECANO	6,45		6,45	0,00	6,45	1.394,75	1.394,75	1.394,75	1.394,75
TOTAL		6,45	6,45	6,45		6,45	1.394,75	1.394,75	1.394,75	1.394,75

APLICACIÓN DE REDUCCIONES Y PENALIZACIONES

GRUPO DE PAGO	Importe Calculado	Importe prereduc.	Criterios de subvencionabilidad y compromisos	Presentación tardía	Omisión declaración	Condicionalidad	IMPORTE (Euros) RESUELTO
FRUTALES SECANO	1.394,75	1.394,75	0,00	0,00	0,00	0,00	1.394,75
TOTAL	1.394,75	1.394,75					1.394,75

RESUMEN DE PAGOS**IMPORTE (Euros)**

	RESUELTO	FEADER	MAPA	CAPADR
FRUTALES SECANO - Pago realizado	1.394,75 €	1.185,54 €	136,82 €	72,39 €

RECINTOS RESUELTOS

REF.	REFERENCIA SIGPAC	CULTIVO	DESCRIPCIÓN CULTIVO	S/R G.PAGO	PEND. MEDIA (%)	SUP. DEC. ADMISIBLE (ha)	SUP. COMPROM. (ha)	SUP. AJUSTADA COMPR.(1) (ha)	SUP. CONY. SIGPAC (ha)	SUP. CERTIE (ha)	SUP. CAMPO (ha)	SUP. CAMPO DETER. CULT. DECLARADO (ha)	SUP. DEC. REDUCIDA (ha)	SUP. RESUELTA (ha)
1700000002282278	21-022-005-00017-002	117129	CASTAÑOS-TEMPRANA	S	432	11,70	6,06	6,06	6,06	6,06			6,06	6,06
1700000002282279	21-022-005-00031-001	117129	CASTAÑOS-TEMPRANA	S	432	14,50	0,39	0,39	0,39	0,39			0,39	0,39

INCIDENCIAS**INCIDENCIA DESCRIPCIÓN**

- 100421 Recinto declarado por error para una operación de la 6503, que se ha corregido de oficio marcando la operación correcta, de acuerdo con la fecha de inscripción del recinto en la producción ecológica.
 Ref:1700000002282278 Recinto:21-022-005-00017-00002 Cultivo:117129 CASTAÑOS-TEMPRANA Secano
 Ref:1700000002282279 Recinto:21-022-005-00031-00001 Cultivo:117129 CASTAÑOS-TEMPRANA Secano

(1) Superficie declarada admisible ajustada con la superficie comprometida.
 (2) Factor de penalización valorando el alcance para el tipo de compromiso.

Puede verificar la integridad de una copia de este documento mediante la lectura del código QR adjunto o mediante el acceso a la dirección <https://ws050.juntadeandalucia.es/verificarFirma> indicando el código de VERIFICACIÓN

FIRMADO POR

RAQUEL MARIA ESPIN CRESPO

18/12/2024

VERIFICACIÓN

Pk2jmBDMDBSWPSC42MTUWFP24ALUB4

PÁG. 746/2078



**APELLIDOS Y NOMBRE / RAZÓN SOCIAL**

GONZALEZ HIDALGO VAZQUEZ LESMES

NIF

***5364*

EXPEDIENTE

1230029

ANUALIDAD**DE PAGO**

1ª

IMPORTE POR ANUALIDAD

	2023	2024	2025	2026	2027
IMPORTE MÁXIMO SUBVENCIONABLE	6.161,25 €	6.161,25 €	6.161,25 €	6.161,25 €	6.161,25 €
IMPORTE MEDIO DE TRANSFERENCIA (€/ha)	82,15 €	82,15 €	82,15 €	82,15 €	82,15 €

RESUMEN DE UNIDADES

Cód	GRUPO DE PAGO	Sup. Dec. Admisible (ha)	Sup. Comprometida (ha)	Sup. ajustada compromiso (1) (ha)	% sobredec.	Sup. Resuelta (ha)	Importe Declarado	Importe Topado	Importe Resuelto	Importe tras sobredec.
428	PASTOS ASOCIADOS A GANADERÍA ECOLÓGICA	105,80		75,00	0,00	75,00	6.161,25	6.161,25	6.161,25	6.161,25
TOTAL		105,80	75,00	75,00		75,00	6.161,25	6.161,25	6.161,25	6.161,25

APLICACIÓN DE REDUCCIONES Y PENALIZACIONES

GRUPO DE PAGO	Importe Calculado	Importe prereduc.	Criterios de subvencionabilidad y compromisos	Presentación tardía	Omisión declaración	Condicionidad	IMPORTE (Euros) RESUELTO
PASTOS ASOCIADOS A GANADERÍA	6.161,25	6.161,25	0,00	0,00	0,00	0,00	6.161,25
TOTAL	6.161,25	6.161,25					6.161,25

RESUMEN DE PAGOS**IMPORTE (Euros)**

	RESUELTO	FEADER	MAPA	CAPADR
PASTOS ASOCIADOS A GANADERÍA ECOLÓGICA - Pago realizado	6.161,25 €	5.237,06 €	604,42 €	319,77 €

RECINTOS RESUELTOS

REE	REFERENCIA SIGPAC	CULTIVO	DESCRIPCIÓN CULTIVO	S/R G.PAGO	PEND. MEDIA (%)	SUP. DEC. ADMISIBLE (ha)	SUP. COMPROM. (ha)	SUP. AJUSTADA COMPROM. (1) (ha)	SUP. CONV. SIGPAC (ha)	SUP. CERTIF. (ha)	SUP. CAMPO (ha)	SUP. CAMPO DETER. CULT. DECLARADO (ha)	SUP. DEC. REDUCIDA (ha)	SUP. RESUELTA (ha)
-567314	21-078-010-00006-037	62000	PASTOS PERMANENTES DE 5 O MAS AÑOS-SIN VARIEDAD	S 428	25,30	0,41	0,41	0,41		0,41			0,41	0,41
4660473	21-078-010-00006-024	62000	PASTOS PERMANENTES DE 5 O MAS AÑOS-SIN VARIEDAD	S 428	36,60	5,94	5,94	5,94		5,94			5,94	5,94
4660474	21-078-010-00006-028	62000	PASTOS PERMANENTES DE 5 O MAS AÑOS-SIN VARIEDAD	S 428	47,80	15,44	15,44	15,44		15,44			15,44	15,44
1700000004887365	21-078-010-00006-029	62000	PASTOS PERMANENTES DE 5 O MAS AÑOS-SIN VARIEDAD	S 428	33,70	21,41	21,41	21,41		21,42			21,41	21,41
1700000004887366	21-078-010-00006-019	62000	PASTOS PERMANENTES DE 5 O MAS AÑOS-SIN VARIEDAD	S 428	32,90	27,08	27,08	27,08		27,08			27,08	27,08
1700000004887368	21-078-010-00006-030	62000	PASTOS PERMANENTES DE 5 O MAS AÑOS-SIN VARIEDAD	S 428	30,20	1,92	1,92	1,92		1,92			1,92	1,92
1700000004887369	21-078-010-00029-001	62000	PASTOS PERMANENTES DE 5 O MAS AÑOS-SIN VARIEDAD	S 428	27,70	0,59	0,59	0,59		0,69			0,59	0,59
1700000004887370	21-078-010-00006-034	62000	PASTOS PERMANENTES DE 5 O MAS AÑOS-SIN VARIEDAD	S 428	29,90	3,58	3,58	3,58		3,58			3,58	3,58
1700000004887371	21-078-010-00006-009	62000	PASTOS PERMANENTES DE 5 O MAS AÑOS-SIN VARIEDAD	S 428	14,30	0,85	0,85	0,85		0,85			0,85	0,85
1700000004887372	21-078-010-00006-008	62000	PASTOS PERMANENTES DE 5 O MAS AÑOS-SIN VARIEDAD	S 428	10,30	1,92	1,92	1,92		1,92			1,92	1,92
1700000004887373	21-078-010-00006-019	62000	PASTOS PERMANENTES DE 5 O MAS AÑOS-SIN VARIEDAD	S 428	32,90	12,59	12,59	12,59		12,59			12,59	12,59
1700000004887374	21-078-010-00006-019	62000	PASTOS PERMANENTES DE 5 O MAS AÑOS-SIN VARIEDAD	S 428	32,90	14,07	14,07	14,07		14,07			14,07	14,07

INCIDENCIAS**INCIDENCIA DESCRIPCIÓN**

100407 Explotación solicitada no forma parte de ningún organismo de control autorizado para la producción ecológica en Andalucía o fecha de inscripción posterior al plazo establecido (Anexo I. Criterios de Subvencionabilidad. Orden 28 de marzo de 2023).
Explotación:ES210790000070 Especie:PORCINO

(1) Superficie declarada admisible ajustada con la superficie comprometida.
(2) Factor de penalización valorando el alcance para el tipo de compromiso.

Puede verificar la integridad de una copia de este documento mediante la lectura del código QR adjunto o mediante el acceso a la dirección <https://ws050.juntadeandalucia.es/verificarFirma> indicando el código de VERIFICACIÓN

FIRMADO POR

RAQUEL MARIA ESPIN CRESPO

18/12/2024

VERIFICACIÓN

Pk2jmBDMDBSWPSC42MTUWFP24ALUB4

PÁG. 747/2078



**Datos considerados para el Cálculo de la Carga Ganadera mínima y máxima del expediente**

Explotación	Especie	Inscrito en Sipea y Admisible	Ugm Calculada para CG Mínima	Ugm Calculada para CG Máxima
ES21079000070	BOVINA	SI	28,43	28,43
ES21079000070	PORCINO	NO	0,00	0,00
			28,43	28,43

Superficie determinada para Cálculo Carga Ganadera Mínima: 112,55 ha

Superficie determinada para Cálculo Carga Ganadera Máxima: 112,55 ha

Carga Ganadera Mínima Expediente: 0,25 ugm/ha

Carga Ganadera Máxima Expediente: 0,25 ugm/ha

Los importes del Grupo de Pago de pastos de este expediente han sido ajustados por no llegar a la carga ganadera mínima de 0,3

Recintos Determinados para el Cálculo de Garga Ganadera Mínima

REF.	REFERENCIA SIGPAC	CULTIVO	DESCRIPCIÓN CULTIVO	S/R	SUP. RESUELTA (ha)
-604682	21-078-010-00006-00020	62000	PASTOS PERMANENTES DE 5 O MAS AÑOS-SIN VARIEDAD	S	6,75
-567314	21-078-010-00006-00037	62000	PASTOS PERMANENTES DE 5 O MAS AÑOS-SIN VARIEDAD	S	0,41
4660473	21-078-010-00006-00024	62000	PASTOS PERMANENTES DE 5 O MAS AÑOS-SIN VARIEDAD	S	5,94
4660474	21-078-010-00006-00028	62000	PASTOS PERMANENTES DE 5 O MAS AÑOS-SIN VARIEDAD	S	15,44
1700000004887365	21-078-010-00006-00029	62000	PASTOS PERMANENTES DE 5 O MAS AÑOS-SIN VARIEDAD	S	21,41
1700000004887366	21-078-010-00006-00019	62000	PASTOS PERMANENTES DE 5 O MAS AÑOS-SIN VARIEDAD	S	27,08
1700000004887368	21-078-010-00006-00030	62000	PASTOS PERMANENTES DE 5 O MAS AÑOS-SIN VARIEDAD	S	1,92
1700000004887369	21-078-010-00029-00001	62000	PASTOS PERMANENTES DE 5 O MAS AÑOS-SIN VARIEDAD	S	0,59
1700000004887370	21-078-010-00006-00034	62000	PASTOS PERMANENTES DE 5 O MAS AÑOS-SIN VARIEDAD	S	3,58
1700000004887371	21-078-010-00006-00009	62000	PASTOS PERMANENTES DE 5 O MAS AÑOS-SIN VARIEDAD	S	0,85
1700000004887372	21-078-010-00006-00008	62000	PASTOS PERMANENTES DE 5 O MAS AÑOS-SIN VARIEDAD	S	1,92
1700000004887373	21-078-010-00006-00019	62000	PASTOS PERMANENTES DE 5 O MAS AÑOS-SIN VARIEDAD	S	12,59
1700000004887374	21-078-010-00006-00019	62000	PASTOS PERMANENTES DE 5 O MAS AÑOS-SIN VARIEDAD	S	14,07

Recintos Determinados para el Cálculo de Garga Ganadera Máxima

REF.	REFERENCIA SIGPAC	CULTIVO	DESCRIPCIÓN CULTIVO	S/R	SUP. RESUELTA (ha)
-604682	21-078-010-00006-00020	62000	PASTOS PERMANENTES DE 5 O MAS AÑOS-SIN VARIEDAD	S	6,75
-567314	21-078-010-00006-00037	62000	PASTOS PERMANENTES DE 5 O MAS AÑOS-SIN VARIEDAD	S	0,41
4660473	21-078-010-00006-00024	62000	PASTOS PERMANENTES DE 5 O MAS AÑOS-SIN VARIEDAD	S	5,94
4660474	21-078-010-00006-00028	62000	PASTOS PERMANENTES DE 5 O MAS AÑOS-SIN VARIEDAD	S	15,44
1700000004887364	21-078-010-00006-00007	62000	PASTOS PERMANENTES DE 5 O MAS AÑOS-SIN VARIEDAD	S	0,00
1700000004887365	21-078-010-00006-00029	62000	PASTOS PERMANENTES DE 5 O MAS AÑOS-SIN VARIEDAD	S	21,41
1700000004887366	21-078-010-00006-00019	62000	PASTOS PERMANENTES DE 5 O MAS AÑOS-SIN VARIEDAD	S	27,08
1700000004887368	21-078-010-00006-00030	62000	PASTOS PERMANENTES DE 5 O MAS AÑOS-SIN VARIEDAD	S	1,92
1700000004887369	21-078-010-00029-00001	62000	PASTOS PERMANENTES DE 5 O MAS AÑOS-SIN VARIEDAD	S	0,59
1700000004887370	21-078-010-00006-00034	62000	PASTOS PERMANENTES DE 5 O MAS AÑOS-SIN VARIEDAD	S	3,58
1700000004887371	21-078-010-00006-00009	62000	PASTOS PERMANENTES DE 5 O MAS AÑOS-SIN VARIEDAD	S	0,85
1700000004887372	21-078-010-00006-00008	62000	PASTOS PERMANENTES DE 5 O MAS AÑOS-SIN VARIEDAD	S	1,92
1700000004887373	21-078-010-00006-00019	62000	PASTOS PERMANENTES DE 5 O MAS AÑOS-SIN VARIEDAD	S	12,59
1700000004887374	21-078-010-00006-00019	62000	PASTOS PERMANENTES DE 5 O MAS AÑOS-SIN VARIEDAD	S	14,07

(1) Superficie declarada admisible ajustada con la superficie comprometida.
(2) Factor de penalización valorando el alcance para el tipo de compromiso.Puede verificar la integridad de una copia de este documento mediante la lectura del código QR adjunto o mediante el acceso a la dirección <https://ws050.juntadeandalucia.es/verificarFirma> indicando el código de VERIFICACIÓN

FIRMADO POR

RAQUEL MARIA ESPIN CRESPO

18/12/2024

VERIFICACIÓN

Pk2jmBDMDBSWPSC42MTUWFP24ALUB4

PÁG. 748/2078





Datos considerados para el Cálculo de la Carga Ganadera mínima y máxima del expediente

Recintos Determinados para el Cálculo de Garga Ganadera Máxima

<u>REF.</u>	<u>REFERENCIA SIGPAC</u>	<u>CULTIVO</u>	<u>DESCRIPCIÓN CULTIVO</u>	<u>SUP.</u>
			<u>VARIEDAD</u>	<u>RESUELTA (ha)</u>
				<u>S/R</u>

Incidencias de carga ganadera

INCIDENCIA DESCRIPCIÓN

100407	Explotación solicitada no forma parte de ningún organismo de control autorizado para la producción ecológica en Andalucía o fecha de inscripción posterior al plazo establecido (Anexo I. Criterios de Subvencionabilidad. Orden 28 de marzo de 2023). Explotación:ES210790000070 Especie:PORCINO
--------	--

(1) Superficie declarada admisible ajustada con la superficie comprometida.
(2) Factor de penalización valorando el alcance para el tipo de compromiso.

Puede verificar la integridad de una copia de este documento mediante la lectura del código QR adjunto o mediante el acceso a la dirección <https://ws050.juntadeandalucia.es/verificarFirma> indicando el código de VERIFICACIÓN

FIRMADO POR	RAQUEL MARIA ESPIN CRESPO	18/12/2024
VERIFICACIÓN	Pk2jmBDMDBSWPSC42MTUWFP24ALUB4	PÁG. 749/2078



**APELLIDOS Y NOMBRE / RAZÓN SOCIAL**

GONZALEZ LARGO AURELIO

NIF

***2140*

EXPEDIENTE

1217450

ANUALIDAD DE PAGO

1ª

IMPORTE POR ANUALIDAD

	2023	2024	2025	2026	2027
IMPORTE MÁXIMO SUBVENCIONABLE	6.275,85 €	6.275,85 €	6.275,85 €	6.275,85 €	6.275,85 €
IMPORTE MEDIO DE TRANSFERENCIA (€/ha)	164,72 €	164,72 €	164,72 €	164,72 €	164,72 €

RESUMEN DE UNIDADES

Cód	GRUPO DE PAGO	Sup. Dec. Admisible (ha)	Sup. Comprometida (ha)	Sup. ajustada compromiso (1) (ha)	% sobredecc.	Sup. Resuelta (ha)	Importe Declarado	Importe Topado	Importe Resuelto	Importe tras sobredecc.
428	PASTOS ASOCIADOS A GANADERÍA ECOLÓGICA	19,12		19,12	0,00	19,12	1.570,71	1.570,71	1.570,71	1.570,71
429	OLIVAR	18,98		18,98	0,00	18,98	4.705,14	4.705,14	4.705,14	4.705,14
TOTAL		38,10	38,10	38,10		38,10	6.275,85	6.275,85	6.275,85	6.275,85

APLICACIÓN DE REDUCCIONES Y PENALIZACIONES

GRUPO DE PAGO	Importe Calculado	Importe prereduc.	Criterios de subvencionabilidad y compromisos	Presentación tardía	Omisión declaración	Condicionabilidad	IMPORTE (Euros) RESUELTO
OLIVAR	4.705,14	4.705,14	0,00	0,00	0,00	0,00	4.705,14
PASTOS ASOCIADOS A GANADERÍA	1.570,71	1.570,71	0,00	0,00	0,00	0,00	1.570,71
TOTAL	6.275,85	6.275,85					6.275,85

RESUMEN DE PAGOS

	RESUELTO	FEADER	MAPA	CAPADR
OLIVAR - Pago realizado	4.705,14 €	3.999,37 €	461,57 €	244,20 €
PASTOS ASOCIADOS A GANADERÍA ECOLÓGICA - Pago realizado	1.570,71 €	1.335,10 €	154,09 €	81,52 €
TOTAL	6.275,85 €	5.334,47 €	615,66 €	325,72 €

RECINTOS RESUELTOS

REF.	REFERENCIA SIGPAC	CULTIVO DESCRIPCIÓN CULTIVO	S/R G.PAGO	PEND. MEDIA (%)	SUP. DEC. ADMISIBLE (ha)	SUP. COMPROM. (ha)	SUP. AJUSTADA COMPR.(1) (ha)	SUP. CONV. SIGPAC (ha)	SUP. CERTIF. (ha)	SUP. CAMPO (ha)	SUP. CAMPO DETER. CULT. DECLARADO (ha)	SUP. DEC. REDUCIDA (ha)	SUP. RESUELTA (ha)
4206559	21-039-004-00010-002	62000 PASTOS PERMANENTES DE 5 O MAS AÑOS-SIN VARIEDAD	S 428	13,70	0,94	0,94	0,94		1,11			0,94	0,94
1700000006952875	21-039-001-00112-003	62000 PASTOS PERMANENTES DE 5 O MAS AÑOS-SIN VARIEDAD	S 428	12,60	2,36	2,36	2,36		2,36			2,36	2,36
1700000006952876	21-039-004-00010-001	62000 PASTOS PERMANENTES DE 5 O MAS AÑOS-SIN VARIEDAD	S 428	30,60	8,44	8,44	8,44		8,44			8,44	8,44
1700000006952877	21-039-004-00011-001	62000 PASTOS PERMANENTES DE 5 O MAS AÑOS-SIN VARIEDAD	S 428	26,20	3,24	3,24	3,24		3,24			3,24	3,24
1700000006952881	21-039-001-00103-001	62000 PASTOS PERMANENTES DE 5 O MAS AÑOS-SIN VARIEDAD	S 428	20,10	4,14	4,14	4,14		4,20			4,14	4,14
1700000006952874	21-020-001-00003-002	101002 OLIVAR-SEVILLÍ	S 429	12,50	4,72	4,72	4,72		4,72			4,72	4,72
1700000006952879	21-039-001-00112-002	101002 OLIVAR-SEVILLÍ	S 429	18,60	11,59	11,59	11,59		11,59			11,59	11,59
1700000006952880	21-039-001-00077-001	101002 OLIVAR-SEVILLÍ	S 429	8,00	2,12	2,12	2,12		2,12			2,12	2,12
1700000006952882	21-039-002-00065-001	101002 OLIVAR-SEVILLÍ	S 429	9,50	0,55	0,55	0,55		0,55			0,55	0,55

INCIDENCIAS**INCIDENCIA DESCRIPCIÓN**

- 100402 Recinto solicitado no forma parte de ningún organismo de control autorizado para la producción ecológica en Andalucía o fecha de inscripción posterior al plazo establecido (Anexo I. Criterios de Subvencionabilidad. Orden 28 de marzo de 2023).
Ref.-1598475 Recinto:21-039-001-00112-00001 Cultivo:62000 PASTOS PERMANENTES DE 5 O MAS AÑOS-SIN VARIEDAD Secano
- 100407 Explotación solicitada no forma parte de ningún organismo de control autorizado para la producción ecológica en Andalucía o fecha de inscripción posterior al plazo establecido (Anexo I. Criterios de Subvencionabilidad. Orden 28 de marzo de 2023).
Explotación:ES210390000052 Especie:PORCINO
- 100424 Solicita recinto que no está comprometido para la operación.
Ref.-1598475 Recinto:21-039-001-00112-00001 Cultivo:62000 PASTOS PERMANENTES DE 5 O MAS AÑOS-SIN VARIEDAD Secano

(1) Superficie declarada admisible ajustada con la superficie comprometida.
(2) Factor de penalización valorando el alcance para el tipo de compromiso.

Puede verificar la integridad de una copia de este documento mediante la lectura del código QR adjunto o mediante el acceso a la dirección <https://ws050.juntadeandalucia.es/verificarFirma> indicando el código de VERIFICACIÓN

FIRMADO POR

RAQUEL MARIA ESPIN CRESPO

18/12/2024

VERIFICACIÓN

Pk2jmBDMDBSWPSC42MTUWFP24ALUB4

PÁG. 750/2078



**Datos considerados para el Cálculo de la Carga Ganadera mínima y máxima del expediente**

Explotación	Especie	Inscrito en Sipea y Admisible	Ugm Calculada para CG Mínima	Ugm Calculada para CG Máxima
ES210390000052	BOVINA	SI	17,83	17,83
ES210390000052	PORCINO	NO	0,00	19,39
			17,83	37,22

Superficie determinada para Cálculo Carga Ganadera Mínima: 19,12 ha

Superficie determinada para Cálculo Carga Ganadera Máxima: 20,04 ha

Carga Ganadera Mínima Expediente: 0,93 ugm/ha

Carga Ganadera Máxima Expediente: 1,86 ugm/ha

Recintos Determinados para el Cálculo de Garga Ganadera Mínima

REF.	REFERENCIA SIGPAC	CULTIVO	DESCRIPCIÓN CULTIVO	S/R	SUP. RESUELTA (ha)
4206559	21-039-004-00010-00002	62000	PASTOS PERMANENTES DE 5 O MAS AÑOS-SIN VARIEDAD	S	0,94
1700000006952875	21-039-001-00112-00003	62000	PASTOS PERMANENTES DE 5 O MAS AÑOS-SIN VARIEDAD	S	2,36
1700000006952876	21-039-004-00010-00001	62000	PASTOS PERMANENTES DE 5 O MAS AÑOS-SIN VARIEDAD	S	8,44
1700000006952877	21-039-004-00011-00001	62000	PASTOS PERMANENTES DE 5 O MAS AÑOS-SIN VARIEDAD	S	3,24
1700000006952881	21-039-001-00103-00001	62000	PASTOS PERMANENTES DE 5 O MAS AÑOS-SIN VARIEDAD	S	4,14

Recintos Determinados para el Cálculo de Garga Ganadera Máxima

REF.	REFERENCIA SIGPAC	CULTIVO	DESCRIPCIÓN CULTIVO	S/R	SUP. RESUELTA (ha)
-1598475	21-039-001-00112-00001	62000	PASTOS PERMANENTES DE 5 O MAS AÑOS-SIN VARIEDAD	S	0,92
4206559	21-039-004-00010-00002	62000	PASTOS PERMANENTES DE 5 O MAS AÑOS-SIN VARIEDAD	S	0,94
1700000006952875	21-039-001-00112-00003	62000	PASTOS PERMANENTES DE 5 O MAS AÑOS-SIN VARIEDAD	S	2,36
1700000006952876	21-039-004-00010-00001	62000	PASTOS PERMANENTES DE 5 O MAS AÑOS-SIN VARIEDAD	S	8,44
1700000006952877	21-039-004-00011-00001	62000	PASTOS PERMANENTES DE 5 O MAS AÑOS-SIN VARIEDAD	S	3,24
1700000006952881	21-039-001-00103-00001	62000	PASTOS PERMANENTES DE 5 O MAS AÑOS-SIN VARIEDAD	S	4,14

Incidencias de carga ganadera**INCIDENCIA DESCRIPCIÓN**

100407 Explotación solicitada no forma parte de ningún organismo de control autorizado para la producción ecológica en Andalucía o fecha de inscripción posterior al plazo establecido (Anexo I. Criterios de Subvencionabilidad. Orden 28 de marzo de 2023).
Explotación:ES210390000052 Especie:PORCINO

(1) Superficie declarada admisible ajustada con la superficie comprometida.
(2) Factor de penalización valorando el alcance para el tipo de compromiso.

Puede verificar la integridad de una copia de este documento mediante la lectura del código QR adjunto o mediante el acceso a la dirección <https://ws050.juntadeandalucia.es/verificarFirma> indicando el código de VERIFICACIÓN

FIRMADO POR	RAQUEL MARIA ESPIN CRESPO	18/12/2024
VERIFICACIÓN	Pk2jmBDMDBSWPSC42MTUWFP24ALUB4	PÁG. 751/2078





APELLIDOS Y NOMBRE / RAZÓN SOCIAL
GONZALEZ LOPEZ MARIA EUGENIA

NIF
***4060*

EXPEDIENTE
1110581

ANUALIDAD DE PAGO
1ª

IMPORTE POR ANUALIDAD

	2023	2024	2025	2026	2027
IMPORTE MÁXIMO SUBVENCIONABLE	5.580,45 €	5.580,45 €	5.580,45 €	5.580,45 €	5.580,45 €
IMPORTE MEDIO DE TRANSFERENCIA (€/ha)	82,15 €	82,15 €	82,15 €	82,15 €	82,15 €

RESUMEN DE UNIDADES

Cód	GRUPO DE PAGO	Sup. Dec. Admisible (ha)	Sup. Comprometida (ha)	Sup. ajustada compromiso (1) (ha)	% sobredec.	Sup. Resuelta (ha)	Importe Declarado	Importe Topado	Importe Resuelto	Importe tras sobredec.
428	PASTOS ASOCIADOS A GANADERÍA ECOLÓGICA	67,93		67,93	0,00	67,93	5.580,45	5.580,45	5.580,45	5.580,45
TOTAL		67,93	67,93	67,93		67,93	5.580,45	5.580,45	5.580,45	5.580,45

APLICACIÓN DE REDUCCIONES Y PENALIZACIONES

GRUPO DE PAGO	Importe Calculado	Importe prereduc.	Criterios de subvencionabilidad y compromisos	Presentación tardía	Omisión declaración	Condicionidad	IMPORTE (Euros) RESUELTO
PASTOS ASOCIADOS A GANADERÍA	5.580,45	5.580,45	0,00	0,00	0,00	0,00	5.580,45
TOTAL	5.580,45	5.580,45					5.580,45

RESUMEN DE PAGOS

	RESUELTO	FEADER	MAPA	CAPADR
PASTOS ASOCIADOS A GANADERÍA ECOLÓGICA - Pago realizado	5.580,45 €	4.743,38 €	547,44 €	289,63 €

RECINTOS RESUELTOS

REE	REFERENCIA SIGPAC	CULTIVO DESCRIPCIÓN CULTIVO	S/R G.PAGO	PEND. MEDIA (%)	SUP. DEC. ADMISIBLE (ha)	SUP. COMPROM. (ha)	SUP. AJUSTADA COMPROM. (1) (ha)	SUP. CONV. SIGPAC (ha)	SUP. CERTIF. (ha)	SUP. CAMPO (ha)	SUP. CAMPO DETER. CULT. DECLARADO (ha)	SUP. DEC. REDUCIDA (ha)	SUP. RESUELTA (ha)
-1493773	21-066-008-00036-004	62000 PASTOS PERMANENTES DE 5 O MAS AÑOS-SIN VARIEDAD	S 428	7,20	1,13	1,13	1,13		1,13			1,13	1,13
-1493771	21-066-008-00036-001	62000 PASTOS PERMANENTES DE 5 O MAS AÑOS-SIN VARIEDAD	S 428	4,00	3,94	3,94	3,94		3,94			3,94	3,94
-1493770	21-066-008-00034-004	62000 PASTOS PERMANENTES DE 5 O MAS AÑOS-SIN VARIEDAD	S 428	6,20	0,01	0,01	0,01		0,01			0,01	0,01
-500092	21-004-004-00712-006	62000 PASTOS PERMANENTES DE 5 O MAS AÑOS-SIN VARIEDAD	S 428	12,90	1,40	1,40	1,40		1,40			1,40	1,40
5818442	21-066-008-00034-002	62000 PASTOS PERMANENTES DE 5 O MAS AÑOS-SIN VARIEDAD	S 428	9,30	7,95	7,95	7,95		7,95			7,95	7,95
5818564	21-066-008-00036-003	62000 PASTOS PERMANENTES DE 5 O MAS AÑOS-SIN VARIEDAD	S 428	4,30	1,51	1,51	1,51		1,51			1,51	1,51
5818565	21-066-008-00043-001	62000 PASTOS PERMANENTES DE 5 O MAS AÑOS-SIN VARIEDAD	S 428	7,20	4,18	4,18	4,18		4,18			4,18	4,18
1700000007190399	21-004-004-00712-002	62000 PASTOS PERMANENTES DE 5 O MAS AÑOS-SIN VARIEDAD	S 428	22,90	22,77	22,77	22,77		22,77			22,77	22,77
1700000007190402	21-066-008-00035-003	62000 PASTOS PERMANENTES DE 5 O MAS AÑOS-SIN VARIEDAD	S 428	9,20	1,21	1,21	1,21		1,21			1,21	1,21
1700000007190403	21-066-010-00228-001	62000 PASTOS PERMANENTES DE 5 O MAS AÑOS-SIN VARIEDAD	S 428	7,60	0,66	0,66	0,66		1,20			0,66	0,66
1700000007190407	21-066-010-00246-001	62000 PASTOS PERMANENTES DE 5 O MAS AÑOS-SIN VARIEDAD	S 428	8,60	11,37	11,37	11,37		11,37			11,37	11,37
1700000007190409	21-066-010-00246-002	62000 PASTOS PERMANENTES DE 5 O MAS AÑOS-SIN VARIEDAD	S 428	4,80	0,69	0,69	0,69		0,69			0,69	0,69
1700000007190411	21-066-008-00035-001	62000 PASTOS PERMANENTES DE 5 O MAS AÑOS-SIN VARIEDAD	S 428	10,40	4,70	4,70	4,70		4,70			4,70	4,70
1700000007190412	21-004-004-00712-004	62000 PASTOS PERMANENTES DE 5 O MAS AÑOS-SIN VARIEDAD	S 428	15,30	1,10	1,10	1,10		1,29			1,10	1,10
1700000007190414	21-004-004-00714-001	62000 PASTOS PERMANENTES DE 5 O MAS AÑOS-SIN VARIEDAD	S 428	12,40	2,71	2,71	2,71		3,19			2,71	2,71
1700000007190422	21-066-008-00034-005	62000 PASTOS PERMANENTES DE 5 O MAS AÑOS-SIN VARIEDAD	S 428	5,70	2,60	2,60	2,60		2,60			2,60	2,60

(1) Superficie declarada admisible ajustada con la superficie comprometida.
(2) Factor de penalización valorando el alcance para el tipo de compromiso.

Puede verificar la integridad de una copia de este documento mediante la lectura del código QR adjunto o mediante el acceso a la dirección <https://ws050.juntadeandalucia.es/verificarFirma> indicando el código de VERIFICACIÓN

FIRMADO POR	RAQUEL MARIA ESPIN CRESPO	18/12/2024
VERIFICACIÓN	Pk2jmBDMDBSWPSC42MTUWFP24ALUB4	PÁG. 752/2078



**INCIDENCIAS****INCIDENCIA DESCRIPCIÓN**

- 225 La superficie de cruce total de productos de la agrupación Pastos permanentes sobre un mismo recinto en el conjunto de las solicitudes, no puede superar la superficie total admisible de pastos
Ref:7002418 Recinto:21-066-010-00245-00004 Cultivo:62000 PASTOS PERMANENTES DE 5 O MAS AÑOS-SIN VARIEDAD Secano Superficie admisible de pastos del recinto según SIGPAC.:5195 Suma de superficies de cruce netas declaradas para este recinto por todos los solicitantes.:5321 Exceso de superficie (Hectáreas):1,26
- 100402 Recinto solicitado no forma parte de ningún organismo de control autorizado para la producción ecológica en Andalucía o fecha de inscripción posterior al plazo establecido (Anexo I. Criterios de Subvencionabilidad. Orden 28 de marzo de 2023).
Ref:7002418 Recinto:21-066-010-00245-00004 Cultivo:62000 PASTOS PERMANENTES DE 5 O MAS AÑOS-SIN VARIEDAD Secano
- 100407 Explotación solicitada no forma parte de ningún organismo de control autorizado para la producción ecológica en Andalucía o fecha de inscripción posterior al plazo establecido (Anexo I. Criterios de Subvencionabilidad. Orden 28 de marzo de 2023).
Explotación:ES210670000001 Especie:PORCINO
- 100424 Solicita recinto que no está comprometido para la operación.
Ref:7002418 Recinto:21-066-010-00245-00004 Cultivo:62000 PASTOS PERMANENTES DE 5 O MAS AÑOS-SIN VARIEDAD Secano
Ref:5818560 Recinto:21-066-010-00248-00004 Cultivo:62000 PASTOS PERMANENTES DE 5 O MAS AÑOS-SIN VARIEDAD Secano

Datos considerados para el Cálculo de la Carga Ganadera mínima y máxima del expediente

Explotación	Especie	Inscrito en Sipea y Admisible	Ugm Calculada para CG Mínima	Ugm Calculada para CG Máxima
ES210670000001	BOVINA	SI	34,63	34,63
ES210670000001	PORCINO	NO	0,00	4,55
			34,63	39,18

Superficie determinada para Cálculo Carga Ganadera Mínima: 82,95 ha

Superficie determinada para Cálculo Carga Ganadera Máxima: 133,64 ha

Carga Ganadera Mínima Expediente: 0,42 ugm/ha

Carga Ganadera Máxima Expediente: 0,29 ugm/ha

Recintos Determinados para el Cálculo de Garga Ganadera Mínima

REF.	REFERENCIA SIGPAC	CULTIVO	DESCRIPCIÓN CULTIVO	S/R	SUP. RESUELTA (ha)
-1493773	21-066-008-00036-00004	62000	PASTOS PERMANENTES DE 5 O MAS AÑOS-SIN VARIEDAD	S	1,13
-1493771	21-066-008-00036-00001	62000	PASTOS PERMANENTES DE 5 O MAS AÑOS-SIN VARIEDAD	S	3,94
-1493770	21-066-008-00034-00004	62000	PASTOS PERMANENTES DE 5 O MAS AÑOS-SIN VARIEDAD	S	0,01
-500092	21-004-004-00712-00006	62000	PASTOS PERMANENTES DE 5 O MAS AÑOS-SIN VARIEDAD	S	1,40
5818442	21-066-008-00034-00002	62000	PASTOS PERMANENTES DE 5 O MAS AÑOS-SIN VARIEDAD	S	7,95
5818560	21-066-010-00248-00004	62000	PASTOS PERMANENTES DE 5 O MAS AÑOS-SIN VARIEDAD	S	15,02
5818564	21-066-008-00036-00003	62000	PASTOS PERMANENTES DE 5 O MAS AÑOS-SIN VARIEDAD	S	1,51
5818565	21-066-008-00043-00001	62000	PASTOS PERMANENTES DE 5 O MAS AÑOS-SIN VARIEDAD	S	4,18
1700000007190399	21-004-004-00712-00002	62000	PASTOS PERMANENTES DE 5 O MAS AÑOS-SIN VARIEDAD	S	22,77
1700000007190402	21-066-008-00035-00003	62000	PASTOS PERMANENTES DE 5 O MAS AÑOS-SIN VARIEDAD	S	1,21
1700000007190403	21-066-010-00228-00001	62000	PASTOS PERMANENTES DE 5 O MAS AÑOS-SIN VARIEDAD	S	0,66
1700000007190407	21-066-010-00246-00001	62000	PASTOS PERMANENTES DE 5 O MAS AÑOS-SIN VARIEDAD	S	11,37
1700000007190409	21-066-010-00246-00002	62000	PASTOS PERMANENTES DE 5 O MAS AÑOS-SIN VARIEDAD	S	0,69
1700000007190411	21-066-008-00035-00001	62000	PASTOS PERMANENTES DE 5 O MAS AÑOS-SIN VARIEDAD	S	4,70
1700000007190412	21-004-004-00712-00004	62000	PASTOS PERMANENTES DE 5 O MAS AÑOS-SIN VARIEDAD	S	1,10
1700000007190414	21-004-004-00714-00001	62000	PASTOS PERMANENTES DE 5 O MAS AÑOS-SIN VARIEDAD	S	2,71
1700000007190422	21-066-008-00034-00005	62000	PASTOS PERMANENTES DE 5 O MAS AÑOS-SIN VARIEDAD	S	2,60

(1) Superficie declarada admisible ajustada con la superficie comprometida.
(2) Factor de penalización valorando el alcance para el tipo de compromiso.Puede verificar la integridad de una copia de este documento mediante la lectura del código QR adjunto o mediante el acceso a la dirección <https://ws050.juntadeandalucia.es/verificarFirma> indicando el código de VERIFICACIÓN

FIRMADO POR

RAQUEL MARIA ESPIN CRESPO

18/12/2024

VERIFICACIÓN

Pk2jmBDMDBSWPSC42MTUWFP24ALUB4

PÁG. 753/2078



**Datos considerados para el Cálculo de la Carga Ganadera mínima y máxima del expediente****Recintos Determinados para el Cálculo de Garga Ganadera Máxima**

REF.	REFERENCIA SIGPAC	CULTIVO	DESCRIPCIÓN CULTIVO	SUP.	
				S/R	RESUELTA (ha)
-1493773	21-066-008-00036-00004	62000	PASTOS PERMANENTES DE 5 O MAS AÑOS-SIN VARIEDAD	S	1,13
-1493771	21-066-008-00036-00001	62000	PASTOS PERMANENTES DE 5 O MAS AÑOS-SIN VARIEDAD	S	3,94
-1493770	21-066-008-00034-00004	62000	PASTOS PERMANENTES DE 5 O MAS AÑOS-SIN VARIEDAD	S	0,01
-500092	21-004-004-00712-00006	62000	PASTOS PERMANENTES DE 5 O MAS AÑOS-SIN VARIEDAD	S	1,40
5818442	21-066-008-00034-00002	62000	PASTOS PERMANENTES DE 5 O MAS AÑOS-SIN VARIEDAD	S	7,95
5818560	21-066-010-00248-00004	62000	PASTOS PERMANENTES DE 5 O MAS AÑOS-SIN VARIEDAD	S	15,02
5818564	21-066-008-00036-00003	62000	PASTOS PERMANENTES DE 5 O MAS AÑOS-SIN VARIEDAD	S	1,51
5818565	21-066-008-00043-00001	62000	PASTOS PERMANENTES DE 5 O MAS AÑOS-SIN VARIEDAD	S	4,18
7002418	21-066-010-00245-00004	62000	PASTOS PERMANENTES DE 5 O MAS AÑOS-SIN VARIEDAD	S	50,69
1700000007190399	21-004-004-00712-00002	62000	PASTOS PERMANENTES DE 5 O MAS AÑOS-SIN VARIEDAD	S	22,77
1700000007190402	21-066-008-00035-00003	62000	PASTOS PERMANENTES DE 5 O MAS AÑOS-SIN VARIEDAD	S	1,21
1700000007190403	21-066-010-00228-00001	62000	PASTOS PERMANENTES DE 5 O MAS AÑOS-SIN VARIEDAD	S	0,66
1700000007190407	21-066-010-00246-00001	62000	PASTOS PERMANENTES DE 5 O MAS AÑOS-SIN VARIEDAD	S	11,37
1700000007190409	21-066-010-00246-00002	62000	PASTOS PERMANENTES DE 5 O MAS AÑOS-SIN VARIEDAD	S	0,69
1700000007190411	21-066-008-00035-00001	62000	PASTOS PERMANENTES DE 5 O MAS AÑOS-SIN VARIEDAD	S	4,70
1700000007190412	21-004-004-00712-00004	62000	PASTOS PERMANENTES DE 5 O MAS AÑOS-SIN VARIEDAD	S	1,10
1700000007190414	21-004-004-00714-00001	62000	PASTOS PERMANENTES DE 5 O MAS AÑOS-SIN VARIEDAD	S	2,71
1700000007190422	21-066-008-00034-00005	62000	PASTOS PERMANENTES DE 5 O MAS AÑOS-SIN VARIEDAD	S	2,60

Incidencias de carga ganadera**INCIDENCIA DESCRIPCIÓN**

225	La superficie de cruce total de productos de la agrupación Pastos permanentes sobre un mismo recinto en el conjunto de las solicitudes, no puede superar la superficie total admisible de pastos Ref:7002418 Recinto:21-066-010-00245-00004 Cultivo:62000 PASTOS PERMANENTES DE 5 O MAS AÑOS-SIN VARIEDAD Secano Superficie admisible de pastos del recinto según SIGPAC.:5195 Suma de superficies de cruce netas declaradas para este recinto por todos los solicitantes.:5321 Exceso de superficie (Hectáreas):1,26
100407	Explotación solicitada no forma parte de ningún organismo de control autorizado para la producción ecológica en Andalucía o fecha de inscripción posterior al plazo establecido (Anexo I. Criterios de Subvencionabilidad. Orden 28 de marzo de 2023). Explotación:ES210670000001 Especie:PORCINO

(1) Superficie declarada admisible ajustada con la superficie comprometida.
(2) Factor de penalización valorando el alcance para el tipo de compromiso.Puede verificar la integridad de una copia de este documento mediante la lectura del código QR adjunto o mediante el acceso a la dirección <https://ws050.juntadeandalucia.es/verificarFirma> indicando el código de VERIFICACIÓN

FIRMADO POR	RAQUEL MARIA ESPIN CRESPO	18/12/2024	
VERIFICACIÓN	Pk2jmBDMDBSWPSC42MTUWFP24ALUB4	PÁG. 754/2078	

**APELLIDOS Y NOMBRE / RAZÓN SOCIAL**

GONZALEZ LOPEZ MARIA JOSE

NIF

***8671*

EXPEDIENTE

1014065

ANUALIDAD DE PAGO

1ª

IMPORTES POR ANUALIDAD

	2023	2024	2025	2026	2027
IMPORTE MÁXIMO SUBVENCIONABLE	2.766,81 €	2.766,81 €	2.766,81 €	2.766,81 €	2.766,81 €
IMPORTE MEDIO DE TRANSFERENCIA (€/ha)	82,15 €	82,15 €	82,15 €	82,15 €	82,15 €

RESUMEN DE UNIDADES

Cód	GRUPO DE PAGO	Sup. Dec. Admisible (ha)	Sup. Comprometida (ha)	Sup. ajustada compromiso (1) (ha)	% sobredec.	Sup. Resuelta (ha)	Importe Declarado	Importe Topado	Importe Resuelto	Importe tras sobredec.
428	PASTOS ASOCIADOS A GANADERÍA ECOLÓGICA	33,68		33,68	0,00	33,68	2.766,81	2.766,81	2.766,81	2.766,81
TOTAL		33,68	33,68	33,68		33,68	2.766,81	2.766,81	2.766,81	2.766,81

APLICACIÓN DE REDUCCIONES Y PENALIZACIONES

GRUPO DE PAGO	Importe Calculado	Importe prereduc.	Criterios de subvencionabilidad y compromisos	Presentación tardía	Omisión declaración	Condicionalidad	IMPORTE (Euros) RESUELTO
PASTOS ASOCIADOS A GANADERÍA	2.766,81	2.766,81	0,00	0,00	0,00	0,00	2.766,81
TOTAL	2.766,81	2.766,81					2.766,81

RESUMEN DE PAGOS**IMPORTE (Euros)**

	RESUELTO	FEADER	MAPA	CAPADR
PASTOS ASOCIADOS A GANADERÍA ECOLÓGICA - Pago realizado	2.766,81 €	2.351,79 €	271,42 €	143,60 €

RECINTOS RESUELTOS

REE	REFERENCIA SIGPAC	CULTIVO	DESCRIPCIÓN CULTIVO	S/R G.PAGO	PEND. MEDIA (%)	SUP. DEC. ADMISIBLE (ha)	SUP. COMPROM. (ha)	SUP. AJUSTADA COMPROM. (1) (ha)	SUP. CONV. SIGPAC (ha)	SUP. CERTIF. (ha)	SUP. CAMPO (ha)	SUP. CAMPO DETER. CULT. DECLARADO (ha)	SUP. DEC. REDUCIDA (ha)	SUP. RESUELTA (ha)
1700000005413305	21-078-048-00023-001	62000	PASTOS PERMANENTES DE 5 O MAS AÑOS-SIN VARIEDAD	S 428	14,30	0,01	0,01	0,01		0,01			0,01	0,01
1700000005413306	21-078-048-00024-001	62000	PASTOS PERMANENTES DE 5 O MAS AÑOS-SIN VARIEDAD	S 428	16,40	27,87	27,87	27,87		27,90			27,87	27,87
1700000005413307	21-078-048-00027-001	62000	PASTOS PERMANENTES DE 5 O MAS AÑOS-SIN VARIEDAD	S 428	19,50	5,80	5,80	5,80		5,80			5,80	5,80

INCIDENCIAS**INCIDENCIA DESCRIPCIÓN**

100407 Explotación solicitada no forma parte de ningún organismo de control autorizado para la producción ecológica en Andalucía o fecha de inscripción posterior al plazo establecido (Anexo I. Criterios de Subvencionabilidad. Orden 28 de marzo de 2023).
Explotación:ES210790000287 Especie:PORCINO

(1) Superficie declarada admisible ajustada con la superficie comprometida.
(2) Factor de penalización valorando el alcance para el tipo de compromiso.

Puede verificar la integridad de una copia de este documento mediante la lectura del código QR adjunto o mediante el acceso a la dirección <https://ws050.juntadeandalucia.es/verificarFirma> indicando el código de VERIFICACIÓN

FIRMADO POR

RAQUEL MARIA ESPIN CRESPO

18/12/2024

VERIFICACIÓN

Pk2jmBDMDBSWPSC42MTUWFP24ALUB4

PÁG. 755/2078



**Datos considerados para el Cálculo de la Carga Ganadera mínima y máxima del expediente**

Explotación	Especie	Inscrito en Sipea y Admisible	Ugm Calculada para CG Mínima	Ugm Calculada para CG Máxima
ES210790000287	BOVINA	SI	13,98	13,98
ES210790000287	PORCINO	NO	0,00	10,18
			13,98	24,16

Superficie determinada para Cálculo Carga Ganadera Mínima: 33,68 ha

Superficie determinada para Cálculo Carga Ganadera Máxima: 33,68 ha

Carga Ganadera Mínima Expediente: 0,42 ugm/ha

Carga Ganadera Máxima Expediente: 0,72 ugm/ha

Recintos Determinados para el Cálculo de Garga Ganadera Mínima

REF.	REFERENCIA SIGPAC	CULTIVO	DESCRIPCIÓN CULTIVO	S/R	SUP. RESUELTA (ha)
1700000005413305	21-078-048-00023-00001	62000	PASTOS PERMANENTES DE 5 O MAS AÑOS-SIN VARIEDAD	S	0,01
1700000005413306	21-078-048-00024-00001	62000	PASTOS PERMANENTES DE 5 O MAS AÑOS-SIN VARIEDAD	S	27,87
1700000005413307	21-078-048-00027-00001	62000	PASTOS PERMANENTES DE 5 O MAS AÑOS-SIN VARIEDAD	S	5,80

Recintos Determinados para el Cálculo de Garga Ganadera Máxima

REF.	REFERENCIA SIGPAC	CULTIVO	DESCRIPCIÓN CULTIVO	S/R	SUP. RESUELTA (ha)
1700000005413305	21-078-048-00023-00001	62000	PASTOS PERMANENTES DE 5 O MAS AÑOS-SIN VARIEDAD	S	0,01
1700000005413306	21-078-048-00024-00001	62000	PASTOS PERMANENTES DE 5 O MAS AÑOS-SIN VARIEDAD	S	27,87
1700000005413307	21-078-048-00027-00001	62000	PASTOS PERMANENTES DE 5 O MAS AÑOS-SIN VARIEDAD	S	5,80

Incidencias de carga ganadera**INCIDENCIA DESCRIPCIÓN**

100407 Explotación solicitada no forma parte de ningún organismo de control autorizado para la producción ecológica en Andalucía o fecha de inscripción posterior al plazo establecido (Anexo I. Criterios de Subvencionabilidad. Orden 28 de marzo de 2023).
Explotación:ES210790000287 Especie:PORCINO

(1) Superficie declarada admisible ajustada con la superficie comprometida.
(2) Factor de penalización valorando el alcance para el tipo de compromiso.

Puede verificar la integridad de una copia de este documento mediante la lectura del código QR adjunto o mediante el acceso a la dirección <https://ws050.juntadeandalucia.es/verificarFirma> indicando el código de VERIFICACIÓN

FIRMADO POR	RAQUEL MARIA ESPIN CRESPO	18/12/2024
VERIFICACIÓN	Pk2jmBDMDBSWPSC42MTUWFP24ALUB4	PÁG. 756/2078



**APELLIDOS Y NOMBRE / RAZÓN SOCIAL**

GONZALEZ LUCENA TOMAS

NIF
****1809*EXPEDIENTE
1250149**ANUALIDAD DE PAGO**

1ª

IMPORTES POR ANUALIDAD

	2023	2024	2025	2026	2027
IMPORTE MÁXIMO SUBVENCIONABLE	6.161,25 €	6.161,25 €	6.161,25 €	6.161,25 €	6.161,25 €
IMPORTE MEDIO DE TRANSFERENCIA (€/ha)	82,15 €	82,15 €	82,15 €	82,15 €	82,15 €

RESUMEN DE UNIDADES

Cód	GRUPO DE PAGO	Sup. Dec. Admisible (ha)	Sup. Comprometida (ha)	Sup. ajustada compromiso (1) (ha)	% sobredec.	Sup. Resuelta (ha)	Importe Declarado	Importe Topado	Importe Resuelto	Importe tras sobredec.
428	PASTOS ASOCIADOS A GANADERÍA ECOLÓGICA	185,88		75,00	0,00	75,00	6.161,25	6.161,25	6.161,25	6.161,25
TOTAL		185,88	75,00	75,00		75,00	6.161,25	6.161,25	6.161,25	6.161,25

APLICACIÓN DE REDUCCIONES Y PENALIZACIONES

GRUPO DE PAGO	Importe Calculado	Importe prereduc.	Criterios de subvencionabilidad y compromisos	Presentación tardía	Omisión declaración	Condicionidad	IMPORTE (Euros) RESUELTO
PASTOS ASOCIADOS A GANADERÍA	6.161,25	6.161,25	0,00	0,00	0,00	0,00	6.161,25
TOTAL	6.161,25	6.161,25					6.161,25

RESUMEN DE PAGOS**IMPORTE (Euros)**

PASTOS ASOCIADOS A GANADERÍA ECOLÓGICA - Pago realizado	RESUELTO 6.161,25 €	FEADER 5.237,06 €	MAPA 604,42 €	CAPADR 319,77 €
---	---------------------	-------------------	---------------	-----------------

RECINTOS RESUELTOS

REE	REFERENCIA SIGPAC	CULTIVO DESCRIPCIÓN CULTIVO	S/R G.PAGO	PEND. MEDIA (%)	SUP. DEC. ADMISIBLE (ha)	SUP. COMPROM. (ha)	SUP. AJUSTADA COMPROM. (1) (ha)	SUP. CONV. SIGPAC (ha)	SUP. CERTIF. (ha)	SUP. CAMPO (ha)	SUP. CAMPO DETER. CULT. DECLARADO (ha)	SUP. DEC. REDUCIDA (ha)	SUP. RESUELTA (ha)
1700000005120695	21-008-005-00182-005	62000 PASTOS PERMANENTES DE 5 O MAS AÑOS-SIN VARIEDAD	S 428	13,40	4,66	4,66	4,66		4,66			4,66	4,66
1700000005120697	21-008-004-00019-007	62000 PASTOS PERMANENTES DE 5 O MAS AÑOS-SIN VARIEDAD	S 428	35,30	7,40	7,40	7,40		13,45			7,40	7,40
1700000005120700	21-008-010-00310-008	62000 PASTOS PERMANENTES DE 5 O MAS AÑOS-SIN VARIEDAD	S 428	21,60	83,64	83,64	83,64		83,64			83,64	83,64
1700000005120701	21-008-005-00153-001	62000 PASTOS PERMANENTES DE 5 O MAS AÑOS-SIN VARIEDAD	S 428	3,90	3,93	3,93	3,93		3,93			3,93	3,93
1700000005120703	21-008-005-00115-002	62000 PASTOS PERMANENTES DE 5 O MAS AÑOS-SIN VARIEDAD	S 428	4,70	2,30	2,30	2,30		2,30			2,30	2,30
1700000005120706	21-008-005-00165-001	62000 PASTOS PERMANENTES DE 5 O MAS AÑOS-SIN VARIEDAD	S 428	5,70	0,23	0,23	0,23		0,23			0,23	0,23
1700000005120708	21-008-010-00450-001	62000 PASTOS PERMANENTES DE 5 O MAS AÑOS-SIN VARIEDAD	S 428	4,40	0,12	0,12	0,12		0,12			0,12	0,12
1700000005120709	21-008-005-00009-006	62000 PASTOS PERMANENTES DE 5 O MAS AÑOS-SIN VARIEDAD	S 428	2,30	28,40	28,40	28,40		28,40			28,40	28,40
1700000005120710	21-008-010-00450-002	62000 PASTOS PERMANENTES DE 5 O MAS AÑOS-SIN VARIEDAD	S 428	10,30	40,59	40,59	40,59		40,59			40,59	40,59
1700000005120711	21-008-010-00310-010	62000 PASTOS PERMANENTES DE 5 O MAS AÑOS-SIN VARIEDAD	S 428	35,70	14,61	14,61	14,61		22,48			14,61	14,61

(1) Superficie declarada admisible ajustada con la superficie comprometida.
(2) Factor de penalización valorando el alcance para el tipo de compromiso.

Puede verificar la integridad de una copia de este documento mediante la lectura del código QR adjunto o mediante el acceso a la dirección <https://ws050.juntadeandalucia.es/verificarFirma> indicando el código de VERIFICACIÓN

FIRMADO POR

RAQUEL MARIA ESPIN CRESPO

18/12/2024

VERIFICACIÓN

Pk2jmBDMDBSWPSC42MTUWFP24ALUB4

PÁG. 757/2078



**INCIDENCIAS****INCIDENCIA DESCRIPCIÓN**

- 100402 Recinto solicitado no forma parte de ningún organismo de control autorizado para la producción ecológica en Andalucía o fecha de inscripción posterior al plazo establecido (Anexo I. Criterios de Subvencionabilidad. Orden 28 de marzo de 2023).
Ref:-708987 Recinto:21-008-004-00019-00010 Cultivo:62000 PASTOS PERMANENTES DE 5 O MAS AÑOS-SIN VARIEDAD Secano
Ref:4760794 Recinto:21-008-004-00020-00003 Cultivo:62000 PASTOS PERMANENTES DE 5 O MAS AÑOS-SIN VARIEDAD Secano
Ref:170000005120707 Recinto:21-008-010-00311-00002 Cultivo:62000 PASTOS PERMANENTES DE 5 O MAS AÑOS-SIN VARIEDAD Secano
Ref:-901809 Recinto:21-008-010-00311-00005 Cultivo:62000 PASTOS PERMANENTES DE 5 O MAS AÑOS-SIN VARIEDAD Secano
- 100407 Explotación solicitada no forma parte de ningún organismo de control autorizado para la producción ecológica en Andalucía o fecha de inscripción posterior al plazo establecido (Anexo I. Criterios de Subvencionabilidad. Orden 28 de marzo de 2023).
Explotación:ES210080000060 Especie:PORCINO
- 100411 Recinto no admisible por no estar asociado en SIGGAN a una explotación ganadera (Artículo 10 de la Orden de 28 de marzo de 2023).
Ref:-444284 Recinto:21-008-005-00115-00003 Cultivo:62000 PASTOS PERMANENTES DE 5 O MAS AÑOS-SIN VARIEDAD Secano
- 100424 Solicita recinto que no está comprometido para la operación.
Ref:-708987 Recinto:21-008-004-00019-00010 Cultivo:62000 PASTOS PERMANENTES DE 5 O MAS AÑOS-SIN VARIEDAD Secano
Ref:4760794 Recinto:21-008-004-00020-00003 Cultivo:62000 PASTOS PERMANENTES DE 5 O MAS AÑOS-SIN VARIEDAD Secano
Ref:-444284 Recinto:21-008-005-00115-00003 Cultivo:62000 PASTOS PERMANENTES DE 5 O MAS AÑOS-SIN VARIEDAD Secano
Ref:170000005120704 Recinto:21-008-010-00311-00001 Cultivo:62000 PASTOS PERMANENTES DE 5 O MAS AÑOS-SIN VARIEDAD Secano
Ref:170000005120707 Recinto:21-008-010-00311-00002 Cultivo:62000 PASTOS PERMANENTES DE 5 O MAS AÑOS-SIN VARIEDAD Secano
Ref:-901809 Recinto:21-008-010-00311-00005 Cultivo:62000 PASTOS PERMANENTES DE 5 O MAS AÑOS-SIN VARIEDAD Secano

Datos considerados para el Cálculo de la Carga Ganadera mínima y máxima del expediente

Explotación	Especie	Inscrito en Sipea y Admisible	Ugm Calculada para CG Mínima	Ugm Calculada para CG Máxima
ES210080000060	BOVINA	SI	40,38	40,38
ES210080000060	PORCINO	NO	0,00	35,53
ES210080000377	BOVINA	SI	33,08	33,08
			73,46	108,99

Superficie determinada para Cálculo Carga Ganadera Mínima: 228,36 ha

Superficie determinada para Cálculo Carga Ganadera Máxima: 247,73 ha

Carga Ganadera Mínima Expediente: 0,32 ugm/ha

Carga Ganadera Máxima Expediente: 0,44 ugm/ha

Recintos Determinados para el Cálculo de Garga Ganadera Mínima

REF.	REFERENCIA SIGPAC	CULTIVO	DESCRIPCIÓN CULTIVO	S/R	SUP. RESUELTA (ha)
-444284	21-008-005-00115-00003	62000	PASTOS PERMANENTES DE 5 O MAS AÑOS-SIN VARIEDAD	S	0,63
170000005120695	21-008-005-00182-00005	62000	PASTOS PERMANENTES DE 5 O MAS AÑOS-SIN VARIEDAD	S	4,66
170000005120697	21-008-004-00019-00007	62000	PASTOS PERMANENTES DE 5 O MAS AÑOS-SIN VARIEDAD	S	7,40
170000005120700	21-008-010-00310-00008	62000	PASTOS PERMANENTES DE 5 O MAS AÑOS-SIN VARIEDAD	S	83,64
170000005120701	21-008-005-00153-00001	62000	PASTOS PERMANENTES DE 5 O MAS AÑOS-SIN VARIEDAD	S	3,93
170000005120703	21-008-005-00115-00002	62000	PASTOS PERMANENTES DE 5 O MAS AÑOS-SIN VARIEDAD	S	2,30
170000005120704	21-008-010-00311-00001	62000	PASTOS PERMANENTES DE 5 O MAS AÑOS-SIN VARIEDAD	S	41,85
170000005120706	21-008-005-00165-00001	62000	PASTOS PERMANENTES DE 5 O MAS AÑOS-SIN VARIEDAD	S	0,23
170000005120708	21-008-010-00450-00001	62000	PASTOS PERMANENTES DE 5 O MAS AÑOS-SIN VARIEDAD	S	0,12
170000005120709	21-008-005-00009-00006	62000	PASTOS PERMANENTES DE 5 O MAS AÑOS-SIN VARIEDAD	S	28,40
170000005120710	21-008-010-00450-00002	62000	PASTOS PERMANENTES DE 5 O MAS AÑOS-SIN VARIEDAD	S	40,59
170000005120711	21-008-010-00310-00010	62000	PASTOS PERMANENTES DE 5 O MAS AÑOS-SIN VARIEDAD	S	14,61

(1) Superficie declarada admisible ajustada con la superficie comprometida.
(2) Factor de penalización valorando el alcance para el tipo de compromiso.Puede verificar la integridad de una copia de este documento mediante la lectura del código QR adjunto o mediante el acceso a la dirección <https://ws050.juntadeandalucia.es/verificarFirma> indicando el código de VERIFICACIÓN

FIRMADO POR

RAQUEL MARIA ESPIN CRESPO

18/12/2024

VERIFICACIÓN

Pk2jmBDMDBSWPSC42MTUWFP24ALUB4

PÁG. 758/2078



**Datos considerados para el Cálculo de la Carga Ganadera mínima y máxima del expediente****Recintos Determinados para el Cálculo de Garga Ganadera Máxima**

REF.	REFERENCIA SIGPAC	CULTIVO	DESCRIPCIÓN CULTIVO	SUP.	
				S/R	RESUELTA (ha)
-901809	21-008-010-00311-00005	62000	PASTOS PERMANENTES DE 5 O MAS AÑOS-SIN VARIEDAD	S	0,06
-708987	21-008-004-00019-00010	62000	PASTOS PERMANENTES DE 5 O MAS AÑOS-SIN VARIEDAD	S	3,76
-444284	21-008-005-00115-00003	62000	PASTOS PERMANENTES DE 5 O MAS AÑOS-SIN VARIEDAD	S	0,63
4760794	21-008-004-00020-00003	62000	PASTOS PERMANENTES DE 5 O MAS AÑOS-SIN VARIEDAD	S	15,47
1700000005120695	21-008-005-00182-00005	62000	PASTOS PERMANENTES DE 5 O MAS AÑOS-SIN VARIEDAD	S	4,66
1700000005120697	21-008-004-00019-00007	62000	PASTOS PERMANENTES DE 5 O MAS AÑOS-SIN VARIEDAD	S	7,40
1700000005120700	21-008-010-00310-00008	62000	PASTOS PERMANENTES DE 5 O MAS AÑOS-SIN VARIEDAD	S	83,64
1700000005120701	21-008-005-00153-00001	62000	PASTOS PERMANENTES DE 5 O MAS AÑOS-SIN VARIEDAD	S	3,93
1700000005120703	21-008-005-00115-00002	62000	PASTOS PERMANENTES DE 5 O MAS AÑOS-SIN VARIEDAD	S	2,30
1700000005120704	21-008-010-00311-00001	62000	PASTOS PERMANENTES DE 5 O MAS AÑOS-SIN VARIEDAD	S	41,85
1700000005120706	21-008-005-00165-00001	62000	PASTOS PERMANENTES DE 5 O MAS AÑOS-SIN VARIEDAD	S	0,23
1700000005120707	21-008-010-00311-00002	62000	PASTOS PERMANENTES DE 5 O MAS AÑOS-SIN VARIEDAD	S	0,08
1700000005120708	21-008-010-00450-00001	62000	PASTOS PERMANENTES DE 5 O MAS AÑOS-SIN VARIEDAD	S	0,12
1700000005120709	21-008-005-00009-00006	62000	PASTOS PERMANENTES DE 5 O MAS AÑOS-SIN VARIEDAD	S	28,40
1700000005120710	21-008-010-00450-00002	62000	PASTOS PERMANENTES DE 5 O MAS AÑOS-SIN VARIEDAD	S	40,59
1700000005120711	21-008-010-00310-00010	62000	PASTOS PERMANENTES DE 5 O MAS AÑOS-SIN VARIEDAD	S	14,61

Incidencias de carga ganadera**INCIDENCIA DESCRIPCIÓN**

100407	Explotación solicitada no forma parte de ningún organismo de control autorizado para la producción ecológica en Andalucía o fecha de inscripción posterior al plazo establecido (Anexo I. Criterios de Subvencionabilidad. Orden 28 de marzo de 2023). Explotación:ES210080000060 Especie:PORCINO
--------	--

(1) Superficie declarada admisible ajustada con la superficie comprometida.
(2) Factor de penalización valorando el alcance para el tipo de compromiso.

Puede verificar la integridad de una copia de este documento mediante la lectura del código QR adjunto o mediante el acceso a la dirección <https://ws050.juntadeandalucia.es/verificarFirma> indicando el código de VERIFICACIÓN

FIRMADO POR	RAQUEL MARIA ESPIN CRESPO	18/12/2024	
VERIFICACIÓN	Pk2jmBDMDBSWPSC42MTUWFP24ALUB4	PÁG. 759/2078	

**APELLIDOS Y NOMBRE / RAZÓN SOCIAL**

GONZALEZ MARQUEZ JOAQUIN

NIF

***9011*

EXPEDIENTE

1099987

ANUALIDAD DE PAGO

1ª

IMPORTE POR ANUALIDAD

	2023	2024	2025	2026	2027
IMPORTE MÁXIMO SUBVENCIONABLE	3.939,89 €	3.939,89 €	3.939,89 €	3.939,89 €	3.939,89 €
IMPORTE MEDIO DE TRANSFERENCIA (€/ha)	216,24 €	216,24 €	216,24 €	216,24 €	216,24 €

RESUMEN DE UNIDADES

Cód	GRUPO DE PAGO	Sup. Dec. Admisible (ha)	Sup. Comprometida (ha)	Sup. ajustada compromiso (1) (ha)	% sobredec.	Sup. Resuelta (ha)	Importe Declarado	Importe Topado	Importe Resuelto	Importe tras sobredec.
432	FRUTALES SECANO	18,22		18,22	0,00	18,22	3.939,89	3.939,89	3.939,89	3.939,89
TOTAL		18,22	18,22	18,22		18,22	3.939,89	3.939,89	3.939,89	3.939,89

APLICACIÓN DE REDUCCIONES Y PENALIZACIONES

GRUPO DE PAGO	Importe Calculado	Importe prereduc.	Criterios de subvencionabilidad y compromisos	Presentación tardía	Omisión declaración	Condicionalidad	IMPORTE (Euros) RESUELTO
FRUTALES SECANO	3.939,89	3.939,89	0,00	0,00	0,00	0,00	3.939,89
TOTAL	3.939,89	3.939,89					3.939,89

RESUMEN DE PAGOS

	IMPORTE (Euros)			
	RESUELTO	FEADER	MAPA	CAPADR
FRUTALES SECANO - Pago realizado	3.939,89 €	3.348,91 €	386,50 €	204,48 €

RECINTOS RESUELTOS

REF.	REFERENCIA SIGPAC	CULTIVO DESCRIPCIÓN CULTIVO	S/R G.PAGO	PEND. MEDIA (%)	SUP. DEC. ADMISIBLE (ha)	SUP. COMPROM. (ha)	SUP. AJUSTADA COMPROM. (1) (ha)	SUP. CONY. SIGPAC (ha)	SUP. CERTIE (ha)	SUP. CAMPO (ha)	SUP. CAMPO DETER. CULT. DECLARADO (ha)	SUP. DEC. REDUCIDA (ha)	SUP. RESUELTA (ha)
1700000005159273	21-007-001-00184-006	117129 CASTAÑOS-TEMPRANA	S 432	36,20	2,34	2,34	2,34	2,34	2,34			2,34	2,34
1700000005159274	21-007-001-00185-002	117129 CASTAÑOS-TEMPRANA	S 432	43,00	1,36	1,36	1,36	1,36	1,36			1,36	1,36
1700000005159275	21-007-001-00186-001	117129 CASTAÑOS-TEMPRANA	S 432	45,20	0,40	0,40	0,40	0,40	0,40			0,40	0,40
1700000005159276	21-007-001-00187-004	117129 CASTAÑOS-TEMPRANA	S 432	47,80	0,37	0,37	0,37	0,37	0,37			0,37	0,37
1700000005159277	21-007-001-00188-003	117129 CASTAÑOS-TEMPRANA	S 432	38,10	0,21	0,21	0,21	0,21	0,21			0,21	0,21
1700000005159278	21-007-001-00182-003	117129 CASTAÑOS-TEMPRANA	S 432	17,70	0,01	0,01	0,01	0,01	0,01			0,01	0,01
1700000005159279	21-007-001-00182-002	117129 CASTAÑOS-TEMPRANA	S 432	20,10	0,82	0,82	0,82	0,82	0,82			0,82	0,82
1700000005159280	21-007-001-00183-002	117129 CASTAÑOS-TEMPRANA	S 432	28,10	1,50	1,50	1,50	1,50	1,50			1,50	1,50
1700000005159285	21-007-001-00181-001	117129 CASTAÑOS-TEMPRANA	S 432	20,60	0,66	0,66	0,66	0,66	0,66			0,66	0,66
1700000005159287	21-007-001-00181-003	117129 CASTAÑOS-TEMPRANA	S 432	15,00	0,44	0,44	0,44	0,44	0,44			0,44	0,44
1700000005159290	21-007-001-00181-008	117129 CASTAÑOS-TEMPRANA	S 432	12,30	0,14	0,14	0,14	0,14	0,14			0,14	0,14
1700000005159295	21-007-001-00179-006	117129 CASTAÑOS-TEMPRANA	S 432	35,60	0,15	0,15	0,15	0,15	0,15			0,15	0,15
1700000005159300	21-007-001-00179-001	117129 CASTAÑOS-TEMPRANA	S 432	30,50	7,75	7,75	7,75	7,75	7,75			7,75	7,75
1700000005159301	21-007-001-00179-005	117129 CASTAÑOS-TEMPRANA	S 432	25,30	2,07	2,07	2,07	2,07	2,07			2,07	2,07

INCIDENCIAS**INCIDENCIA DESCRIPCIÓN**

- 100407 Explotación solicitada no forma parte de ningún organismo de control autorizado para la producción ecológica en Andalucía o fecha de inscripción posterior al plazo establecido (Anexo I. Criterios de Subvencionabilidad. Orden 28 de marzo de 2023).
Explotación:ES210070000030 Especie:PORCINO
Explotación:ES210070000038 Especie:PORCINO

(1) Superficie declarada admisible ajustada con la superficie comprometida.
(2) Factor de penalización valorando el alcance para el tipo de compromiso.

Puede verificar la integridad de una copia de este documento mediante la lectura del código QR adjunto o mediante el acceso a la dirección <https://ws050.juntadeandalucia.es/verificarFirma> indicando el código de VERIFICACIÓN

FIRMADO POR

RAQUEL MARIA ESPIN CRESPO

18/12/2024

VERIFICACIÓN

Pk2jmBDMDBSWPSC42MTUWFP24ALUB4

PÁG. 760/2078



**APELLIDOS Y NOMBRE / RAZÓN SOCIAL**

GONZALEZ MARQUEZ JOSE MIGUEL

NIF
9296EXPEDIENTE**
1007447**ANUALIDAD DE PAGO**

1ª

IMPORTES POR ANUALIDAD

	2023	2024	2025	2026	2027
IMPORTE MÁXIMO SUBVENCIONABLE	2.835,98 €	2.835,98 €	2.835,98 €	2.835,98 €	2.835,98 €
IMPORTE MEDIO DE TRANSFERENCIA (€/ha)	247,90 €	247,90 €	247,90 €	247,90 €	247,90 €

RESUMEN DE UNIDADES

Cód	GRUPO DE PAGO	Sup. Dec. Admisible (ha)	Sup. Comprometida (ha)	Sup. ajustada compromiso (1) (ha)	% sobredec.	Sup. Resuelta (ha)	Importe Declarado	Importe Topado	Importe Resuelto	Importe tras sobredec.
429	OLIVAR	11,50		11,44	0,00	11,44	2.835,98	2.835,98	2.835,98	2.835,98
TOTAL		11,50	11,44	11,44		11,44	2.835,98	2.835,98	2.835,98	2.835,98

APLICACIÓN DE REDUCCIONES Y PENALIZACIONES

GRUPO DE PAGO	Importe Calculado	Importe prereduc.	Criterios de subvencionabilidad y compromisos	Presentación tardía	Omisión declaración	Condicionalidad	IMPORTE (Euros) RESUELTO
OLIVAR	2.835,98	2.835,98	0,00	0,00	0,00	0,00	2.835,98
TOTAL	2.835,98	2.835,98					2.835,98

RESUMEN DE PAGOS**IMPORTE (Euros)**

	RESUELTO	FEADER	MAPA	CAPADR
OLIVAR - Pago realizado	2.835,98 €	2.410,58 €	278,21 €	147,19 €

RECINTOS RESUELTOS

REF.	REFERENCIA SIGPAC	CULTIVO DESCRIPCIÓN CULTIVO	S/R G.PAGO	PEND. MEDIA (%)	SUP. DEC. ADMISIBLE (ha)	SUP. COMPROM. (ha)	SUP. AJUSTADA COMPR.(1) (ha)	SUP. CONY. SIGPAC (ha)	SUP. CERTIE (ha)	SUP. CAMPO (ha)	SUP. CAMPO DETER. CULT. DECLARADO (ha)	SUP. DEC. REDUCIDA (ha)	SUP. RESUELTA (ha)
-1525849	21-051-002-00168-016	101007 OLIVAR-MANZANILLA	S 429	45,30	9,72	9,66	9,66		9,66			9,66	9,66
-152111	21-051-002-00168-025	101007 OLIVAR-MANZANILLA	S 429	49,40	0,53	0,53	0,53		0,53			0,53	0,53
1700000003530658	21-051-002-00300-016	101007 OLIVAR-MANZANILLA	S 429	46,00	0,62	0,62	0,62		0,62			0,62	0,62
1700000003530659	21-051-002-00300-018	101007 OLIVAR-MANZANILLA	S 429	47,70	0,41	0,41	0,41		0,41			0,41	0,41
1700000003530661	21-051-002-00168-023	101007 OLIVAR-MANZANILLA	S 429	45,70	0,22	0,22	0,22		0,22			0,22	0,22

INCIDENCIAS**INCIDENCIA DESCRIPCIÓN**

- 100402 Recinto solicitado no forma parte de ningún organismo de control autorizado para la producción ecológica en Andalucía o fecha de inscripción posterior al plazo establecido (Anexo I. Criterios de Subvencionabilidad. Orden 28 de marzo de 2023).
Ref:1700000003530660 Recinto:21-051-002-00168-00024 Cultivo:62000 PASTOS PERMANENTES DE 5 O MAS AÑOS-SIN VARIEDAD Secano
- 100406 Grupo de cultivo declarado en el recinto no coincide con el grupo de cultivo existente en el organismo de control autorizado para la producción ecológica en Andalucía (Anexo I. Criterios de Subvencionabilidad. Orden 28 de marzo de 2023).
Ref:1700000003530660 Recinto:21-051-002-00168-00024 Cultivo:62000 PASTOS PERMANENTES DE 5 O MAS AÑOS-SIN VARIEDAD Secano Grupo de SIPEA:HORTICOLAS
- 100407 Explotación solicitada no forma parte de ningún organismo de control autorizado para la producción ecológica en Andalucía o fecha de inscripción posterior al plazo establecido (Anexo I. Criterios de Subvencionabilidad. Orden 28 de marzo de 2023).
Explotación:ES210510000063 Especie:CAPRINA
- 100410 Recinto no admisible por pertenecer a una explotación ganadera No inscrita en Sipea (Artículo 10 de la Orden de 28 de marzo de 2023).
Ref:1700000003530660 Recinto:21-051-002-00168-00024 Cultivo:62000 PASTOS PERMANENTES DE 5 O MAS AÑOS-SIN VARIEDAD Secano Explotación:ES210510000063
- 100420 Expediente que declara recintos pertenecientes al grupo de pago de Pastos que no tiene explotaciones ganaderas válidas para la Operación.
- 100424 Solicita recinto que no está comprometido para la operación.
Ref:1700000003530660 Recinto:21-051-002-00168-00024 Cultivo:62000 PASTOS PERMANENTES DE 5 O MAS AÑOS-SIN VARIEDAD Secano

(1) Superficie declarada admisible ajustada con la superficie comprometida.
(2) Factor de penalización valorando el alcance para el tipo de compromiso.

Puede verificar la integridad de una copia de este documento mediante la lectura del código QR adjunto o mediante el acceso a la dirección <https://ws050.juntadeandalucia.es/verificarFirma> indicando el código de VERIFICACIÓN

FIRMADO POR

RAQUEL MARIA ESPIN CRESPO

18/12/2024

VERIFICACIÓN

Pk2jmBDMDBSWPSC42MTUWFP24ALUB4

PÁG. 761/2078



**APELLIDOS Y NOMBRE / RAZÓN SOCIAL**

GONZALEZ MARTIN EULALIA

NIF

****0786*

EXPEDIENTE

1089219

ANUALIDAD DE PAGO

1ª

IMPORTE POR ANUALIDAD

	2023	2024	2025	2026	2027
IMPORTE MÁXIMO SUBVENCIONABLE	2.051,99 €	2.051,99 €	2.051,99 €	2.051,99 €	2.051,99 €
IMPORTE MEDIO DE TRANSFERENCIA (€/ha)	236,13 €	236,13 €	236,13 €	236,13 €	236,13 €

RESUMEN DE UNIDADES

Cód	GRUPO DE PAGO	Sup. Dec. Admisible (ha)	Sup. Comprometida (ha)	Sup. ajustada compromiso (1) (ha)	% sobredec.	Sup. Resuelta (ha)	Importe Declarado	Importe Topado	Importe Resuelto	Importe tras sobredec.
429	OLIVAR	5,46		5,46	0,00	5,46	1.353,53	1.353,53	1.353,53	1.353,53
432	FRUTALES SECANO	3,37		3,23	0,00	3,23	698,46	698,46	698,46	698,46
TOTAL		8,83	8,69	8,69		8,69	2.051,99	2.051,99	2.051,99	2.051,99

APLICACIÓN DE REDUCCIONES Y PENALIZACIONES

GRUPO DE PAGO	Importe Calculado	Importe prereduc.	Criterios de subvencionabilidad y compromisos	Presentación tardía	Omisión declaración	Condicionalidad	IMPORTE (Euros) RESUELTO
FRUTALES SECANO	698,46	698,46	0,00	0,00	0,00	0,00	698,46
OLIVAR	1.353,53	1.353,53	0,00	0,00	0,00	0,00	1.353,53
TOTAL	2.051,99	2.051,99					2.051,99

RESUMEN DE PAGOS

	RESUELTO	FEADER	MAPA	CAPADR
FRUTALES SECANO - Pago realizado	698,46 €	593,69 €	68,52 €	36,25 €
OLIVAR - Pago realizado	1.353,53 €	1.150,50 €	132,78 €	70,25 €
TOTAL	2.051,99 €	1.744,19 €	201,30 €	106,50 €

RECINTOS RESUELTOS

REF.	REFERENCIA SIGPAC	CULTIVO DESCRIPCIÓN CULTIVO	S/R G.PAGO	PEND. MEDIA (%)	SUP. DEC. ADMISIBLE (ha)	SUP. COMPROM. (ha)	SUP. AJUSTADA COMPROM. (1) (ha)	SUP. CONV. SIGPAC (ha)	SUP. CERTIF. (ha)	SUP. CAMPO (ha)	SUP. CAMPO DETER. CULT. DECLARADO (ha)	SUP. DEC. REDUCIDA (ha)	SUP. RESUELTA (ha)
170000002931137	21-025-007-00008-008	101216 OLIVAR-MANZANILLA DE HUELVA	S	429	18,60	0,25	0,25	0,25	0,25			0,25	0,25
1700000002931138	21-025-007-00014-003	101216 OLIVAR-MANZANILLA DE HUELVA	S	429	45,60	4,19	4,19	4,19	4,19			4,19	4,19
1700000002931139	21-025-007-00008-007	101216 OLIVAR-MANZANILLA DE HUELVA	S	429	23,80	1,02	1,02	1,02	1,02			1,02	1,02
-65817	21-025-007-00008-009	117129 CASTAÑOS-TEMPRANA	S	432	28,40	1,15	1,15	1,15	1,15			1,15	1,15
1700000002931136	21-025-007-00008-002	117129 CASTAÑOS-TEMPRANA	S	432	27,60	2,22	2,08	2,08	2,08			2,08	2,08

INCIDENCIAS**INCIDENCIA DESCRIPCIÓN**

- 100402 Recinto solicitado no forma parte de ningún organismo de control autorizado para la producción ecológica en Andalucía o fecha de inscripción posterior al plazo establecido (Anexo I. Criterios de Subvencionabilidad. Orden 28 de marzo de 2023).
Ref:-1520050 Recinto:21-025-007-00160-00003 Cultivo:117129 CASTAÑOS-TEMPRANA Secano
Ref:-1520051 Recinto:21-025-007-00160-00008 Cultivo:101216 OLIVAR-MANZANILLA DE HUELVA Secano
- 100424 Solicita recinto que no está comprometido para la operación.
Ref:-1520050 Recinto:21-025-007-00160-00003 Cultivo:117129 CASTAÑOS-TEMPRANA Secano
Ref:-1520051 Recinto:21-025-007-00160-00008 Cultivo:101216 OLIVAR-MANZANILLA DE HUELVA Secano

(1) Superficie declarada admisible ajustada con la superficie comprometida.
(2) Factor de penalización valorando el alcance para el tipo de compromiso.

Puede verificar la integridad de una copia de este documento mediante la lectura del código QR adjunto o mediante el acceso a la dirección <https://ws050.juntadeandalucia.es/verificarFirma> indicando el código de VERIFICACIÓN

FIRMADO POR

RAQUEL MARIA ESPIN CRESPO

18/12/2024

VERIFICACIÓN

Pk2jmBDMDBSWPSC42MTUWFP24ALUB4

PÁG. 762/2078



**APELLIDOS Y NOMBRE / RAZÓN SOCIAL**

GONZALEZ MENGUIANO FERNANDO

NIF

***3209*

EXPEDIENTE

1102567

ANUALIDAD DE PAGO

1ª

IMPORTES POR ANUALIDAD

	2023	2024	2025	2026	2027
IMPORTE MÁXIMO SUBVENCIONABLE	3.529,04 €	3.529,04 €	3.529,04 €	3.529,04 €	3.529,04 €
IMPORTE MEDIO DE TRANSFERENCIA (€/ha)	216,24 €	216,24 €	216,24 €	216,24 €	216,24 €

RESUMEN DE UNIDADES

Cód	GRUPO DE PAGO	Sup. Dec. Admisible (ha)	Sup. Comprometida (ha)	Sup. ajustada compromiso (1) (ha)	% sobredec.	Sup. Resuelta (ha)	Importe Declarado	Importe Topado	Importe Resuelto	Importe tras sobredec.
432	FRUTALES SECANO	16,32		16,32	0,00	16,32	3.529,04	3.529,04	3.529,04	3.529,04
TOTAL		16,32	16,32	16,32		16,32	3.529,04	3.529,04	3.529,04	3.529,04

APLICACIÓN DE REDUCCIONES Y PENALIZACIONES

GRUPO DE PAGO	Importe Calculado	Importe prereduc.	Criterios de subvencionabilidad y compromisos	Presentación tardía	Omisión declaración	Condicionalidad	IMPORTE (Euros) RESUELTO
FRUTALES SECANO	3.529,04		0,00	0,00	0,00	0,00	3.529,04
TOTAL	3.529,04	3.529,04					3.529,04

RESUMEN DE PAGOS

	IMPORTE (Euros)			
	RESUELTO	FEADER	MAPA	CAPADR
FRUTALES SECANO - Pago realizado	3.529,04 €	2.999,68 €	346,20 €	183,16 €

RECINTOS RESUELTOS

REF.	REFERENCIA SIGPAC	CULTIVO	DESCRIPCIÓN CULTIVO	S/R	G.PAGO	PEND. MEDIA (%)	SUP. DEC. ADMISIBLE (ha)	SUP. COMPROM. (ha)	SUP. AJUSTADA COMPR.(1) (ha)	SUP. CONY. SIGPAC (ha)	SUP. CERTIE (ha)	SUP. CAMPO (ha)	SUP. CAMPO DETER. CULT. DECLARADO (ha)	SUP. DEC. REDUCIDA (ha)	SUP. RESUELTA (ha)
-73929	21-008-008-00126-005	117090	CASTAÑOS-PELONA	S	432	24,50	2,31	2,31	2,31		2,31			2,31	2,31
1700000003523542	21-008-008-00126-005	117090	CASTAÑOS-PELONA	S	432	24,50	8,24	8,24	8,24		8,24			8,24	8,24
1700000003523543	21-008-008-00126-007	117090	CASTAÑOS-PELONA	S	432	20,00	5,77	5,77	5,77		5,77			5,77	5,77

INCIDENCIAS**INCIDENCIA DESCRIPCIÓN**

100421 Recinto declarado por error para una operación de la 6503, que se ha corregido de oficio marcando la operación correcta, de acuerdo con la fecha de inscripción del recinto en la producción ecológica.
 Ref:1700000003523542 Recinto:21-008-008-00126-00005 Cultivo:117090 CASTAÑOS-PELONA Secano
 Ref:1700000003523543 Recinto:21-008-008-00126-00007 Cultivo:117090 CASTAÑOS-PELONA Secano

(1) Superficie declarada admisible ajustada con la superficie comprometida.
 (2) Factor de penalización valorando el alcance para el tipo de compromiso.

Puede verificar la integridad de una copia de este documento mediante la lectura del código QR adjunto o mediante el acceso a la dirección <https://ws050.juntadeandalucia.es/verificarFirma> indicando el código de VERIFICACIÓN

FIRMADO POR

RAQUEL MARIA ESPIN CRESPO

18/12/2024

VERIFICACIÓN

Pk2jmBDMDBSWPSC42MTUWFP24ALUB4

PÁG. 763/2078



**APELLIDOS Y NOMBRE / RAZÓN SOCIAL**

GONZALEZ MOYA JOSE MARIA

NIF

***6260*

EXPEDIENTE

1000596

ANUALIDAD DE PAGO

1ª

IMPORTES POR ANUALIDAD

	2023	2024	2025	2026	2027
IMPORTE MÁXIMO SUBVENCIONABLE	3.150,62 €	3.150,62 €	3.150,62 €	3.150,62 €	3.150,62 €
IMPORTE MEDIO DE TRANSFERENCIA (€/ha)	216,24 €	216,24 €	216,24 €	216,24 €	216,24 €

RESUMEN DE UNIDADES

Cód	GRUPO DE PAGO	Sup. Dec. Admisible (ha)	Sup. Comprometida (ha)	Sup. ajustada compromiso (1) (ha)	% sobredec.	Sup. Resuelta (ha)	Importe Declarado	Importe Topado	Importe Resuelto	Importe tras sobredec.
432	FRUTALES SECANO	14,57		14,57	0,00	14,57	3.150,62	3.150,62	3.150,62	3.150,62
TOTAL		14,57	14,57	14,57		14,57	3.150,62	3.150,62	3.150,62	3.150,62

APLICACIÓN DE REDUCCIONES Y PENALIZACIONES

GRUPO DE PAGO	Importe Calculado	Importe prereduc.	Importe subvencionabilidad y compromisos	Presentación tardía	Omisión declaración	Condicionalidad	IMPORTE (Euros) RESUELTO
FRUTALES SECANO	3.150,62		0,00	0,00	0,00	0,00	3.150,62
TOTAL	3.150,62	3.150,62					3.150,62

RESUMEN DE PAGOS**IMPORTE (Euros)**

FRUTALES SECANO - Pago realizado	RESUELTO	FEADER	MAPA	CAPADR
	3.150,62 €	2.678,03 €	309,08 €	163,51 €

RECINTOS RESUELTOS

REF.	REFERENCIA SIGPAC	CULTIVO	DESCRIPCIÓN CULTIVO	S/R G.PAGO	PEND. MEDIA (%)	SUP. DEC. ADMISIBLE (ha)	SUP. COMPROM. (ha)	SUP. AJUSTADA COMPROM. (1) (ha)	SUP. CONY. SIGPAC (ha)	SUP. CERTIE (ha)	SUP. CAMPO (ha)	SUP. CAMPO DETER. CULT. DECLARADO (ha)	SUP. DEC. REDUCIDA (ha)	SUP. RESUELTA (ha)
5210214	21-048-001-00454-008	117129	CASTAÑOS-TEMPRANA	S 432	8,20	4,61	4,61	4,61		4,61			4,61	4,61
1700000003529366	21-026-004-00275-003	117129	CASTAÑOS-TEMPRANA	S 432	29,50	2,50	2,50	2,50		2,50			2,50	2,50
1700000003529367	21-048-001-00399-001	117129	CASTAÑOS-TEMPRANA	S 432	7,90	0,84	0,84	0,84		0,84			0,84	0,84
1700000003529368	21-048-001-00406-001	117129	CASTAÑOS-TEMPRANA	S 432	9,30	1,82	1,82	1,82		1,82			1,82	1,82
1700000003529369	21-048-001-00409-001	117129	CASTAÑOS-TEMPRANA	S 432	10,00	1,79	1,79	1,79		1,79			1,79	1,79
1700000003529370	21-048-001-00411-001	117129	CASTAÑOS-TEMPRANA	S 432	13,00	2,00	2,00	2,00		2,00			2,00	2,00
1700000003529372	21-048-001-00690-001	117129	CASTAÑOS-TEMPRANA	S 432	8,90	0,26	0,26	0,26		0,26			0,26	0,26
1700000003529373	21-048-001-00422-001	117129	CASTAÑOS-TEMPRANA	S 432	13,20	0,11	0,11	0,11		0,11			0,11	0,11
1700000003529375	21-048-001-00443-001	117129	CASTAÑOS-TEMPRANA	S 432	13,40	0,64	0,64	0,64		0,64			0,64	0,64

(1) Superficie declarada admisible ajustada con la superficie comprometida.
(2) Factor de penalización valorando el alcance para el tipo de compromiso.Puede verificar la integridad de una copia de este documento mediante la lectura del código QR adjunto o mediante el acceso a la dirección <https://ws050.juntadeandalucia.es/verificarFirma> indicando el código de VERIFICACIÓN

FIRMADO POR

RAQUEL MARIA ESPIN CRESPO

18/12/2024

VERIFICACIÓN

Pk2jmBDMDBSWPSC42MTUWFP24ALUB4

PÁG. 764/2078



**APELLIDOS Y NOMBRE / RAZÓN SOCIAL**

GONZALEZ NAVARRO MARIA ESPERANZA

NIF

****4980*

EXPEDIENTE

1019314

ANUALIDAD**DE PAGO**

1ª

IMPORTES POR ANUALIDAD

	2023	2024	2025	2026	2027
IMPORTE MÁXIMO SUBVENCIONABLE	1.394,75 €	1.394,75 €	1.394,75 €	1.394,75 €	1.394,75 €
IMPORTE MEDIO DE TRANSFERENCIA (€/ha)	216,24 €	216,24 €	216,24 €	216,24 €	216,24 €

RESUMEN DE UNIDADES

Cód	GRUPO DE PAGO	Sup. Dec. Admisible (ha)	Sup. Comprometida (ha)	Sup. ajustada compromiso (1) (ha)	% sobredec.	Sup. Resuelta (ha)	Importe Declarado	Importe Topado	Importe Resuelto	Importe tras sobredec.
432	FRUTALES SECANO	6,45		6,45	0,00	6,45	1.394,75	1.394,75	1.394,75	1.394,75
TOTAL		6,45	6,45	6,45		6,45	1.394,75	1.394,75	1.394,75	1.394,75

APLICACIÓN DE REDUCCIONES Y PENALIZACIONES

GRUPO DE PAGO	Importe Calculado	Importe prereduc.	Criterios de subvencionabilidad y compromisos	Presentación tardía	Omisión declaración	Condicionalidad	IMPORTE (Euros) RESUELTO
FRUTALES SECANO	1.394,75	1.394,75	0,00	0,00	0,00	0,00	1.394,75
TOTAL	1.394,75	1.394,75					1.394,75

RESUMEN DE PAGOS**IMPORTE (Euros)**

	RESUELTO	FEADER	MAPA	CAPADR
FRUTALES SECANO - Pago realizado	1.394,75 €	1.185,54 €	136,82 €	72,39 €

RECINTOS RESUELTOS

REF.	REFERENCIA SIGPAC	CULTIVO	DESCRIPCIÓN CULTIVO	S/R G.PAGO	PEND. MEDIA (%)	SUP. DEC. ADMISIBLE (ha)	SUP. COMPROM. (ha)	SUP. AJUSTADA COMPROM. (1) (ha)	SUP. CONY. SIGPAC (ha)	SUP. CERTIE (ha)	SUP. CAMPO (ha)	SUP. CAMPO DETER. CULT. DECLARADO (ha)	SUP. DEC. REDUCIDA (ha)	SUP. RESUELTA (ha)
-992922	21-022-003-00034-002	117129	CASTAÑOS-TEMPRANA	S 432	22,20	3,54	3,54	3,54	3,54	3,54			3,54	3,54
1700000002649222	21-022-003-00057-002	117129	CASTAÑOS-TEMPRANA	S 432	28,00	2,33	2,33	2,33	2,33	2,33			2,33	2,33
1700000002649223	21-022-003-00057-005	117129	CASTAÑOS-TEMPRANA	S 432	25,80	0,58	0,58	0,58	0,58	0,58			0,58	0,58

(1) Superficie declarada admisible ajustada con la superficie comprometida.
(2) Factor de penalización valorando el alcance para el tipo de compromiso.

Puede verificar la integridad de una copia de este documento mediante la lectura del código QR adjunto o mediante el acceso a la dirección <https://ws050.juntadeandalucia.es/verificarFirma> indicando el código de VERIFICACIÓN

FIRMADO POR

RAQUEL MARIA ESPIN CRESPO

18/12/2024

VERIFICACIÓN

Pk2jmBDMDBSWPSC42MTUWFP24ALUB4

PÁG. 765/2078



**APELLIDOS Y NOMBRE / RAZÓN SOCIAL**

GONZALEZ PECELLIN JOSE ANTONIO

NIF

***5447*

EXPEDIENTE

1168185

ANUALIDAD DE PAGO

1ª

IMPORTE POR ANUALIDAD

	2023	2024	2025	2026	2027
IMPORTE MÁXIMO SUBVENCIONABLE	6.161,25 €	6.161,25 €	6.161,25 €	6.161,25 €	6.161,25 €
IMPORTE MEDIO DE TRANSFERENCIA (€/ha)	82,15 €	82,15 €	82,15 €	82,15 €	82,15 €

RESUMEN DE UNIDADES

Cód	GRUPO DE PAGO	Sup. Dec. Admisible (ha)	Sup. Comprometida (ha)	Sup. ajustada compromiso (1) (ha)	% sobredec.	Sup. Resuelta (ha)	Importe Declarado	Importe Topado	Importe Resuelto	Importe tras sobredec.
428	PASTOS ASOCIADOS A GANADERÍA ECOLÓGICA	470,39		75,00	0,00	75,00	6.161,25	6.161,25	6.161,25	6.161,25
TOTAL		470,39	75,00	75,00		75,00	6.161,25	6.161,25	6.161,25	6.161,25

APLICACIÓN DE REDUCCIONES Y PENALIZACIONES

GRUPO DE PAGO	Importe Calculado	Importe prerreduc.	Criterios de subvencionabilidad y compromisos	Presentación tardía	Omisión declaración	Condicionidad	IMPORTE (Euros) RESUELTO
PASTOS ASOCIADOS A GANADERÍA	6.161,25	6.161,25	0,00	0,00	0,00	0,00	6.161,25
TOTAL	6.161,25	6.161,25					6.161,25

RESUMEN DE PAGOS**IMPORTE (Euros)**

	RESUELTO	FEADER	MAPA	CAPADR
PASTOS ASOCIADOS A GANADERÍA ECOLÓGICA - Pago realizado	6.161,25 €	5.237,06 €	604,42 €	319,77 €

RECINTOS RESUELTOS

REE	REFERENCIA SIGPAC	CULTIVO DESCRIPCIÓN CULTIVO	S/R G.PAGO	PEND. MEDIA (%)	SUP. DEC. ADMISIBLE (ha)	SUP. COMPROM.	SUP. AJUSTADA COMPROM. (1) (ha)	SUP. CONV. SIGPAC (ha)	SUP. CERTIF. (ha)	SUP. CAMPO (ha)	SUP. CAMPO DETER. CULT. DECLARADO (ha)	SUP. DEC. REDUCIDA (ha)	SUP. RESUELTA (ha)
-1099549	21-016-006-00074-016	62000 PASTOS PERMANENTES DE 5 O MAS AÑOS-SIN VARIEDAD	S 428	30,20	1,60	1,60	1,60		1,60			1,60	1,60
-1099545	21-016-006-00083-003	62000 PASTOS PERMANENTES DE 5 O MAS AÑOS-SIN VARIEDAD	S 428	22,80	7,51	7,51	7,51		7,51			7,51	7,51
-965345	21-016-006-00083-012	62000 PASTOS PERMANENTES DE 5 O MAS AÑOS-SIN VARIEDAD	S 428	25,70	12,52	12,52	12,52		16,69			12,52	12,52
-965344	21-016-006-00083-008	62000 PASTOS PERMANENTES DE 5 O MAS AÑOS-SIN VARIEDAD	S 428	17,20	0,03	0,03	0,03		0,04			0,03	0,03
-965341	21-016-006-00074-034	62000 PASTOS PERMANENTES DE 5 O MAS AÑOS-SIN VARIEDAD	S 428	20,50	67,35	67,35	67,35		67,35			67,35	67,35
6833002	21-024-005-00001-001	62000 PASTOS PERMANENTES DE 5 O MAS AÑOS-SIN VARIEDAD	S 428	37,20	5,53	5,53	5,53		15,81			5,53	5,53
6833007	21-024-004-00015-015	62000 PASTOS PERMANENTES DE 5 O MAS AÑOS-SIN VARIEDAD	S 428	15,80	5,86	5,86	5,86		5,86			5,86	5,86
1700000006101306	21-016-006-00074-028	62000 PASTOS PERMANENTES DE 5 O MAS AÑOS-SIN VARIEDAD	S 428	2,20	0,48	0,48	0,48		0,48			0,48	0,48
1700000006101309	21-016-006-00074-015	62000 PASTOS PERMANENTES DE 5 O MAS AÑOS-SIN VARIEDAD	S 428	7,30	68,35	68,35	68,35		68,35			68,35	68,35
1700000006101314	21-016-006-00083-004	62000 PASTOS PERMANENTES DE 5 O MAS AÑOS-SIN VARIEDAD	S 428	18,80	1,24	1,24	1,24		1,46			1,24	1,24
1700000006101315	21-016-006-00083-002	62000 PASTOS PERMANENTES DE 5 O MAS AÑOS-SIN VARIEDAD	S 428	23,50	29,28	29,28	29,28		39,04			29,28	29,28
1700000006101319	21-016-006-00074-004	62000 PASTOS PERMANENTES DE 5 O MAS AÑOS-SIN VARIEDAD	S 428	2,60	1,97	1,97	1,97		1,97			1,97	1,97
1700000006101328	21-016-006-00074-027	62000 PASTOS PERMANENTES DE 5 O MAS AÑOS-SIN VARIEDAD	S 428	7,80	23,40	23,40	23,40		23,40			23,40	23,40
1700000006265835	21-024-003-00005-001	62000 PASTOS PERMANENTES DE 5 O MAS AÑOS-SIN VARIEDAD	S 428	19,70	33,47	33,47	33,47		33,47			33,47	33,47
1700000006265837	21-024-004-00015-001	62000 PASTOS PERMANENTES DE 5 O MAS AÑOS-SIN VARIEDAD	S 428	36,70	29,65	29,65	29,65		84,72			29,65	29,65
1700000006265838	21-024-004-00015-007	62000 PASTOS PERMANENTES DE 5 O MAS AÑOS-SIN VARIEDAD	S 428	25,00	88,19	88,19	88,19		117,58			88,19	88,19
1700000006265839	21-024-004-00015-025	62000 PASTOS PERMANENTES DE 5 O MAS AÑOS-SIN VARIEDAD	S 428	22,70	79,70	79,70	79,70		93,76			79,70	79,70
1700000006265842	21-024-004-00015-018	62000 PASTOS PERMANENTES DE 5 O MAS AÑOS-SIN VARIEDAD	S 428	11,20	1,83	1,83	1,83		1,83			1,83	1,83
1700000006265846	21-024-003-00010-001	62000 PASTOS PERMANENTES DE 5 O MAS AÑOS-SIN VARIEDAD	S 428	11,90	6,07	6,07	6,07		6,07			6,07	6,07
1700000006265847	21-024-003-00009-001	62000 PASTOS PERMANENTES DE 5 O MAS AÑOS-SIN VARIEDAD	S 428	21,00	4,92	4,92	4,92		4,92			4,92	4,92
1700000006265848	21-024-004-00014-001	62000 PASTOS PERMANENTES DE 5 O MAS AÑOS-SIN VARIEDAD	S 428	19,40	0,74	0,74	0,74		0,74			0,74	0,74
1700000006265849	21-024-003-00011-001	62000 PASTOS PERMANENTES DE 5 O MAS AÑOS-SIN VARIEDAD	S 428	11,90	0,70	0,70	0,70		0,70			0,70	0,70

(1) Superficie declarada admisible ajustada con la superficie comprometida.
(2) Factor de penalización valorando el alcance para el tipo de compromiso.Puede verificar la integridad de una copia de este documento mediante la lectura del código QR adjunto o mediante el acceso a la dirección <https://ws050.juntadeandalucia.es/verificarFirma> indicando el código de VERIFICACIÓN

FIRMADO POR

RAQUEL MARIA ESPIN CRESPO

18/12/2024

VERIFICACIÓN

Pk2jmBDMDBSWPSC42MTUWFP24ALUB4

PÁG. 766/2078



**INCIDENCIAS****INCIDENCIA DESCRIPCIÓN**

- 100407 Explotación solicitada no forma parte de ningún organismo de control autorizado para la producción ecológica en Andalucía o fecha de inscripción posterior al plazo establecido (Anexo I. Criterios de Subvencionabilidad. Orden 28 de marzo de 2023).
Explotación:ES210160000209 Especie:PORCINO
Explotación:ES210690000409 Especie:PORCINO
- 100411 Recinto no admisible por no estar asociado en SIGGAN a una explotación ganadera (Artículo 10 de la Orden de 28 de marzo de 2023).
Ref:1700000006265841 Recinto:21-024-004-00032-00007 Cultivo:62000 PASTOS PERMANENTES DE 5 O MAS AÑOS-SIN VARIEDAD Secano
- 100424 Solicita recinto que no está comprometido para la operación.
Ref:1700000006265850 Recinto:21-024-004-00015-00006 Cultivo:62000 PASTOS PERMANENTES DE 5 O MAS AÑOS-SIN VARIEDAD Secano
Ref:1700000006265841 Recinto:21-024-004-00032-00007 Cultivo:62000 PASTOS PERMANENTES DE 5 O MAS AÑOS-SIN VARIEDAD Secano

Datos considerados para el Cálculo de la Carga Ganadera mínima y máxima del expediente

Explotación	Especie	Inscrito en Sipea y Admisible	Ugm Calculada para CG Mínima	Ugm Calculada para CG Máxima
ES210160000209	OVINA	SI	44,91	44,91
ES210160000209	PORCINO	NO	0,00	68,97
ES210240000001	BOVINA	SI	82,58	82,58
ES210240000001	PORCINO	SI	103,34	103,34
ES210690000409	OVINA	SI	3,21	3,21
ES210690000409	PORCINO	NO	0,00	98,48
			234,04	401,49

Superficie determinada para Cálculo Carga Ganadera Mínima: 597,61 ha

Superficie determinada para Cálculo Carga Ganadera Máxima: 597,61 ha

Carga Ganadera Mínima Expediente: 0,39 ugm/ha

Carga Ganadera Máxima Expediente: 0,67 ugm/ha

Recintos Determinados para el Cálculo de Garga Ganadera Mínima

REF.	REFERENCIA SIGPAC	CULTIVO	DESCRIPCIÓN CULTIVO	S/R	SUP. RESUELTA (ha)
-1320596	21-016-006-00083-00001	62000	PASTOS PERMANENTES DE 5 O MAS AÑOS-SIN VARIEDAD	S	3,12
-1320594	21-016-006-00074-00020	62000	PASTOS PERMANENTES DE 5 O MAS AÑOS-SIN VARIEDAD	S	5,41
-1099549	21-016-006-00074-00016	62000	PASTOS PERMANENTES DE 5 O MAS AÑOS-SIN VARIEDAD	S	1,60
-1099545	21-016-006-00083-00003	62000	PASTOS PERMANENTES DE 5 O MAS AÑOS-SIN VARIEDAD	S	7,51
-965345	21-016-006-00083-00012	62000	PASTOS PERMANENTES DE 5 O MAS AÑOS-SIN VARIEDAD	S	12,52
-965344	21-016-006-00083-00008	62000	PASTOS PERMANENTES DE 5 O MAS AÑOS-SIN VARIEDAD	S	0,03
-965341	21-016-006-00074-00034	62000	PASTOS PERMANENTES DE 5 O MAS AÑOS-SIN VARIEDAD	S	67,35
5287996	21-068-001-00007-00001	62000	PASTOS PERMANENTES DE 5 O MAS AÑOS-SIN VARIEDAD	S	47,91
5288000	21-068-001-00027-00001	62000	PASTOS PERMANENTES DE 5 O MAS AÑOS-SIN VARIEDAD	S	11,26
6833002	21-024-005-00001-00001	62000	PASTOS PERMANENTES DE 5 O MAS AÑOS-SIN VARIEDAD	S	5,53
6833007	21-024-004-00015-00015	62000	PASTOS PERMANENTES DE 5 O MAS AÑOS-SIN VARIEDAD	S	5,86
1700000006101306	21-016-006-00074-00028	62000	PASTOS PERMANENTES DE 5 O MAS AÑOS-SIN VARIEDAD	S	0,48
1700000006101309	21-016-006-00074-00015	62000	PASTOS PERMANENTES DE 5 O MAS AÑOS-SIN VARIEDAD	S	68,35
1700000006101311	21-068-001-00020-00001	62000	PASTOS PERMANENTES DE 5 O MAS AÑOS-SIN VARIEDAD	S	3,80
1700000006101313	21-068-001-00020-00009	62000	PASTOS PERMANENTES DE 5 O MAS AÑOS-SIN VARIEDAD	S	5,94
1700000006101314	21-016-006-00083-00004	62000	PASTOS PERMANENTES DE 5 O MAS AÑOS-SIN VARIEDAD	S	1,24

(1) Superficie declarada admisible ajustada con la superficie comprometida.
(2) Factor de penalización valorando el alcance para el tipo de compromiso.Puede verificar la integridad de una copia de este documento mediante la lectura del código QR adjunto o mediante el acceso a la dirección <https://ws050.juntadeandalucia.es/verificarFirma> indicando el código de VERIFICACIÓN

FIRMADO POR

RAQUEL MARIA ESPIN CRESPO

18/12/2024

VERIFICACIÓN

Pk2jmBDMDBSWPSC42MTUWFP24ALUB4

PÁG. 767/2078



**Datos considerados para el Cálculo de la Carga Ganadera mínima y máxima del expediente****Recintos Determinados para el Cálculo de Garga Ganadera Mínima**

REF.	REFERENCIA SIGPAC	CULTIVO	DESCRIPCIÓN CULTIVO	SUP.	
				S/R	RESUELTA (ha)
1700000006101315	21-016-006-00083-00002	62000	PASTOS PERMANENTES DE 5 O MAS AÑOS-SIN VARIEDAD	S	29,28
1700000006101319	21-016-006-00074-00004	62000	PASTOS PERMANENTES DE 5 O MAS AÑOS-SIN VARIEDAD	S	1,97
1700000006101322	21-068-001-00020-00010	62000	PASTOS PERMANENTES DE 5 O MAS AÑOS-SIN VARIEDAD	S	2,80
1700000006101323	21-068-001-00028-00001	62000	PASTOS PERMANENTES DE 5 O MAS AÑOS-SIN VARIEDAD	S	7,50
1700000006101324	21-068-001-00020-00002	62000	PASTOS PERMANENTES DE 5 O MAS AÑOS-SIN VARIEDAD	S	18,50
1700000006101325	21-068-001-00020-00007	62000	PASTOS PERMANENTES DE 5 O MAS AÑOS-SIN VARIEDAD	S	4,75
1700000006101326	21-068-020-00476-00001	62000	PASTOS PERMANENTES DE 5 O MAS AÑOS-SIN VARIEDAD	S	4,53
1700000006101328	21-016-006-00074-00027	62000	PASTOS PERMANENTES DE 5 O MAS AÑOS-SIN VARIEDAD	S	23,40
1700000006101331	21-068-020-00476-00002	62000	PASTOS PERMANENTES DE 5 O MAS AÑOS-SIN VARIEDAD	S	2,17
1700000006265835	21-024-003-00005-00001	62000	PASTOS PERMANENTES DE 5 O MAS AÑOS-SIN VARIEDAD	S	33,47
1700000006265837	21-024-004-00015-00001	62000	PASTOS PERMANENTES DE 5 O MAS AÑOS-SIN VARIEDAD	S	29,65
1700000006265838	21-024-004-00015-00007	62000	PASTOS PERMANENTES DE 5 O MAS AÑOS-SIN VARIEDAD	S	88,19
1700000006265839	21-024-004-00015-00025	62000	PASTOS PERMANENTES DE 5 O MAS AÑOS-SIN VARIEDAD	S	79,70
1700000006265841	21-024-004-00032-00007	62000	PASTOS PERMANENTES DE 5 O MAS AÑOS-SIN VARIEDAD	S	9,53
1700000006265842	21-024-004-00015-00018	62000	PASTOS PERMANENTES DE 5 O MAS AÑOS-SIN VARIEDAD	S	1,83
1700000006265846	21-024-003-00010-00001	62000	PASTOS PERMANENTES DE 5 O MAS AÑOS-SIN VARIEDAD	S	6,07
1700000006265847	21-024-003-00009-00001	62000	PASTOS PERMANENTES DE 5 O MAS AÑOS-SIN VARIEDAD	S	4,92
1700000006265848	21-024-004-00014-00001	62000	PASTOS PERMANENTES DE 5 O MAS AÑOS-SIN VARIEDAD	S	0,74
1700000006265849	21-024-003-00011-00001	62000	PASTOS PERMANENTES DE 5 O MAS AÑOS-SIN VARIEDAD	S	0,70

Recintos Determinados para el Cálculo de Garga Ganadera Máxima

REF.	REFERENCIA SIGPAC	CULTIVO	DESCRIPCIÓN CULTIVO	SUP.	
				S/R	RESUELTA (ha)
-1320596	21-016-006-00083-00001	62000	PASTOS PERMANENTES DE 5 O MAS AÑOS-SIN VARIEDAD	S	3,12
-1320594	21-016-006-00074-00020	62000	PASTOS PERMANENTES DE 5 O MAS AÑOS-SIN VARIEDAD	S	5,41
-1099549	21-016-006-00074-00016	62000	PASTOS PERMANENTES DE 5 O MAS AÑOS-SIN VARIEDAD	S	1,60
-1099545	21-016-006-00083-00003	62000	PASTOS PERMANENTES DE 5 O MAS AÑOS-SIN VARIEDAD	S	7,51
-965345	21-016-006-00083-00012	62000	PASTOS PERMANENTES DE 5 O MAS AÑOS-SIN VARIEDAD	S	12,52
-965344	21-016-006-00083-00008	62000	PASTOS PERMANENTES DE 5 O MAS AÑOS-SIN VARIEDAD	S	0,03
-965341	21-016-006-00074-00034	62000	PASTOS PERMANENTES DE 5 O MAS AÑOS-SIN VARIEDAD	S	67,35
5287996	21-068-001-00007-00001	62000	PASTOS PERMANENTES DE 5 O MAS AÑOS-SIN VARIEDAD	S	47,91
5288000	21-068-001-00027-00001	62000	PASTOS PERMANENTES DE 5 O MAS AÑOS-SIN VARIEDAD	S	11,26
6833002	21-024-005-00001-00001	62000	PASTOS PERMANENTES DE 5 O MAS AÑOS-SIN VARIEDAD	S	5,53
6833007	21-024-004-00015-00015	62000	PASTOS PERMANENTES DE 5 O MAS AÑOS-SIN VARIEDAD	S	5,86
1700000006101306	21-016-006-00074-00028	62000	PASTOS PERMANENTES DE 5 O MAS AÑOS-SIN VARIEDAD	S	0,48
1700000006101309	21-016-006-00074-00015	62000	PASTOS PERMANENTES DE 5 O MAS AÑOS-SIN VARIEDAD	S	68,35
1700000006101311	21-068-001-00020-00001	62000	PASTOS PERMANENTES DE 5 O MAS AÑOS-SIN VARIEDAD	S	3,80
1700000006101313	21-068-001-00020-00009	62000	PASTOS PERMANENTES DE 5 O MAS AÑOS-SIN VARIEDAD	S	5,94

(1) Superficie declarada admisible ajustada con la superficie comprometida.
(2) Factor de penalización valorando el alcance para el tipo de compromiso.

Puede verificar la integridad de una copia de este documento mediante la lectura del código QR adjunto o mediante el acceso a la dirección <https://ws050.juntadeandalucia.es/verificarFirma> indicando el código de VERIFICACIÓN

FIRMADO POR	RAQUEL MARIA ESPIN CRESPO	18/12/2024	
VERIFICACIÓN	Pk2jmBDMDBSWPSC42MTUWFP24ALUB4	PÁG. 768/2078	

**Datos considerados para el Cálculo de la Carga Ganadera mínima y máxima del expediente****Recintos Determinados para el Cálculo de Garga Ganadera Máxima**

REF.	REFERENCIA SIGPAC	CULTIVO	DESCRIPCIÓN CULTIVO	SUP.	
				S/R	RESUELTA (ha)
1700000006101314	21-016-006-00083-00004	62000	PASTOS PERMANENTES DE 5 O MAS AÑOS-SIN VARIEDAD	S	1,24
1700000006101315	21-016-006-00083-00002	62000	PASTOS PERMANENTES DE 5 O MAS AÑOS-SIN VARIEDAD	S	29,28
1700000006101319	21-016-006-00074-00004	62000	PASTOS PERMANENTES DE 5 O MAS AÑOS-SIN VARIEDAD	S	1,97
1700000006101322	21-068-001-00020-00010	62000	PASTOS PERMANENTES DE 5 O MAS AÑOS-SIN VARIEDAD	S	2,80
1700000006101323	21-068-001-00028-00001	62000	PASTOS PERMANENTES DE 5 O MAS AÑOS-SIN VARIEDAD	S	7,50
1700000006101324	21-068-001-00020-00002	62000	PASTOS PERMANENTES DE 5 O MAS AÑOS-SIN VARIEDAD	S	18,50
1700000006101325	21-068-001-00020-00007	62000	PASTOS PERMANENTES DE 5 O MAS AÑOS-SIN VARIEDAD	S	4,75
1700000006101326	21-068-020-00476-00001	62000	PASTOS PERMANENTES DE 5 O MAS AÑOS-SIN VARIEDAD	S	4,53
1700000006101327	21-068-001-00028-00002	62000	PASTOS PERMANENTES DE 5 O MAS AÑOS-SIN VARIEDAD	S	0,00
1700000006101328	21-016-006-00074-00027	62000	PASTOS PERMANENTES DE 5 O MAS AÑOS-SIN VARIEDAD	S	23,40
1700000006101331	21-068-020-00476-00002	62000	PASTOS PERMANENTES DE 5 O MAS AÑOS-SIN VARIEDAD	S	2,17
1700000006265835	21-024-003-00005-00001	62000	PASTOS PERMANENTES DE 5 O MAS AÑOS-SIN VARIEDAD	S	33,47
1700000006265837	21-024-004-00015-00001	62000	PASTOS PERMANENTES DE 5 O MAS AÑOS-SIN VARIEDAD	S	29,65
1700000006265838	21-024-004-00015-00007	62000	PASTOS PERMANENTES DE 5 O MAS AÑOS-SIN VARIEDAD	S	88,19
1700000006265839	21-024-004-00015-00025	62000	PASTOS PERMANENTES DE 5 O MAS AÑOS-SIN VARIEDAD	S	79,70
1700000006265841	21-024-004-00032-00007	62000	PASTOS PERMANENTES DE 5 O MAS AÑOS-SIN VARIEDAD	S	9,53
1700000006265842	21-024-004-00015-00018	62000	PASTOS PERMANENTES DE 5 O MAS AÑOS-SIN VARIEDAD	S	1,83
1700000006265846	21-024-003-00010-00001	62000	PASTOS PERMANENTES DE 5 O MAS AÑOS-SIN VARIEDAD	S	6,07
1700000006265847	21-024-003-00009-00001	62000	PASTOS PERMANENTES DE 5 O MAS AÑOS-SIN VARIEDAD	S	4,92
1700000006265848	21-024-004-00014-00001	62000	PASTOS PERMANENTES DE 5 O MAS AÑOS-SIN VARIEDAD	S	0,74
1700000006265849	21-024-003-00011-00001	62000	PASTOS PERMANENTES DE 5 O MAS AÑOS-SIN VARIEDAD	S	0,70
1700000006265850	21-024-004-00015-00006	62000	PASTOS PERMANENTES DE 5 O MAS AÑOS-SIN VARIEDAD	S	0,00

Incidencias de carga ganadera**INCIDENCIA DESCRIPCIÓN**

100407	Explotación solicitada no forma parte de ningún organismo de control autorizado para la producción ecológica en Andalucía o fecha de inscripción posterior al plazo establecido (Anexo I. Criterios de Subvencionabilidad. Orden 28 de marzo de 2023). Explotación:ES210160000209 Especie:PORCINO Explotación:ES210690000409 Especie:PORCINO
--------	--

(1) Superficie declarada admisible ajustada con la superficie comprometida.
(2) Factor de penalización valorando el alcance para el tipo de compromiso.

Puede verificar la integridad de una copia de este documento mediante la lectura del código QR adjunto o mediante el acceso a la dirección <https://ws050.juntadeandalucia.es/verificarFirma> indicando el código de VERIFICACIÓN

FIRMADO POR	RAQUEL MARIA ESPIN CRESPO	18/12/2024	
VERIFICACIÓN	Pk2jmBDMDBSWPSC42MTUWFP24ALUB4	PÁG. 769/2078	



APELLIDOS Y NOMBRE / RAZÓN SOCIAL
GONZALEZ PEREZ FRANCISCO JAVIER

NIF
****3431*

EXPEDIENTE
1016671

ANUALIDAD DE PAGO
1ª

IMPORTE POR ANUALIDAD

	2023	2024	2025	2026	2027
IMPORTE MÁXIMO SUBVENCIONABLE	7.727,74 €	7.727,74 €	7.727,74 €	7.727,74 €	7.727,74 €
IMPORTE MEDIO DE TRANSFERENCIA (€/ha)	108,28 €	108,28 €	108,28 €	108,28 €	108,28 €

RESUMEN DE UNIDADES

Cód	GRUPO DE PAGO	Sup. Dec. Admisible (ha)	Sup. Comprometida (ha)	Sup. ajustada compromiso (1) (ha)	% sobredecc.	Sup. Resuelta (ha)	Importe Declarado	Importe Topado	Importe Resuelto	Importe tras sobredecc.
428	PASTOS ASOCIADOS A GANADERÍA ECOLÓGICA	112,52		60,12	0,00	60,12	4.938,86	4.938,86	4.938,86	4.938,86
429	OLIVAR	11,25		11,25	0,00	11,25	2.788,88	2.788,88	2.788,88	2.788,88
TOTAL		123,77	71,37	71,37		71,37	7.727,74	7.727,74	7.727,74	7.727,74

APLICACIÓN DE REDUCCIONES Y PENALIZACIONES

GRUPO DE PAGO	Importe Calculado	Importe prereduc.	Criterios de subvencionabilidad y compromisos	Presentación tardía	Omisión declaración	Condicionabilidad	IMPORTE (Euros) RESUELTO
OLIVAR	2.788,88	2.788,88	0,00	0,00	1,00	0,00	2.760,99
PASTOS ASOCIADOS A GANADERÍA	4.938,86	4.938,86	0,00	0,00	1,00	0,00	4.889,47
TOTAL	7.727,74	7.727,74					7.650,46

RESUMEN DE PAGOS

	RESUELTO	FEADER	MAPA	CAPADR
OLIVAR - Pago realizado	2.760,99 €	2.346,84 €	270,85 €	143,30 €
PASTOS ASOCIADOS A GANADERÍA ECOLÓGICA - Pago realizado	4.889,47 €	4.156,05 €	479,66 €	253,76 €
TOTAL	7.650,46 €	6.502,89 €	750,51 €	397,06 €

RECINTOS RESUELTOS

REF.	REFERENCIA SIGPAC	CULTIVO DESCRIPCIÓN CULTIVO	S/R G.PAGO	PEND. MEDIA (%)	SUP. DEC. ADMISIBLE (ha)	SUP. COMPROM. (ha)	SUP. AJUSTADA COMPR.(1) (ha)	SUP. CONV. SIGPAC (ha)	SUP. CERTIF. (ha)	SUP. CAMPO (ha)	SUP. CAMPO DETER. CULT. DECLARADO (ha)	SUP. DEC. REDUCIDA (ha)	SUP. RESUELTA (ha)
-542084	21-059-001-00023-014	62000 PASTOS PERMANENTES DE 5 O MAS AÑOS-SIN VARIEDAD	S 428	18,40	74,11	21,71	21,71		74,11			21,71	21,71
170000006283063	21-059-003-00035-005	62000 PASTOS PERMANENTES DE 5 O MAS AÑOS-SIN VARIEDAD	S 428	19,00	0,05	0,05	0,05		0,11			0,05	0,05
170000006283065	21-059-001-00023-011	62000 PASTOS PERMANENTES DE 5 O MAS AÑOS-SIN VARIEDAD	S 428	6,50	0,87	0,87	0,87		1,02			0,87	0,87
170000006283066	21-059-001-00025-001	62000 PASTOS PERMANENTES DE 5 O MAS AÑOS-SIN VARIEDAD	S 428	35,00	15,64	15,64	15,64		20,85			15,64	15,64
170000006283068	21-059-003-00034-002	62000 PASTOS PERMANENTES DE 5 O MAS AÑOS-SIN VARIEDAD	S 428	27,90	13,23	13,23	13,23		13,23			13,23	13,23
170000006283069	21-059-003-00035-006	62000 PASTOS PERMANENTES DE 5 O MAS AÑOS-SIN VARIEDAD	S 428	14,30	8,28	8,28	8,28		8,28			8,28	8,28
170000006283079	21-059-001-00023-003	62000 PASTOS PERMANENTES DE 5 O MAS AÑOS-SIN VARIEDAD	R 428	4,10	0,34	0,34	0,34		0,40			0,34	0,34
170000006283071	21-059-003-00035-004	101007 OLIVAR-MANZANILLA	S 429	5,70	0,02	0,02	0,02		0,02			0,02	0,02
170000006283072	21-059-001-00023-010	101007 OLIVAR-MANZANILLA	S 429	19,30	6,19	6,19	6,19		6,19			6,19	6,19
170000006283073	21-059-003-00034-005	101007 OLIVAR-MANZANILLA	S 429	7,70	1,68	1,68	1,68		1,68			1,68	1,68
170000006283074	21-059-003-00035-003	101007 OLIVAR-MANZANILLA	S 429	28,50	2,42	2,42	2,42		2,42			2,42	2,42
170000006283075	21-059-001-00021-005	101007 OLIVAR-MANZANILLA	S 429	10,50	0,94	0,94	0,94		0,94			0,94	0,94

(1) Superficie declarada admisible ajustada con la superficie comprometida.
(2) Factor de penalización valorando el alcance para el tipo de compromiso.

Puede verificar la integridad de una copia de este documento mediante la lectura del código QR adjunto o mediante el acceso a la dirección <https://ws050.juntadeandalucia.es/verificarFirma> indicando el código de VERIFICACIÓN

FIRMADO POR RAQUEL MARIA ESPIN CRESPO
VERIFICACIÓN Pk2jmBDMDBSWPSC42MTUWFP24ALUB4

18/12/2024
PÁG. 770/2078



**INCIDENCIAS****INCIDENCIA DESCRIPCIÓN**

- 256 Solicitud con recintos no declarados en campaña actual con una reducción por omisión de superficie superior al 3%
CÓDIGO PARA EL PORCENTAJE DE REDUCCIÓN POR OMISIÓN QUE CORRESPONDE A LA SOLICITUD:1
- 4272 Verifica que las líneas de declaración de las Solicitudes Únicas no tienen solapes con la capa de Retroactividad Gráfica (ambas de la misma campaña) a nivel de expediente/línea de declaración gráfica de la solicitud.
Ref:170000006283078 Recinto:21-059-001-00021-00001 Cultivo: - Agregado de la referencia del recinto.:0 Zona de la referencia del recinto.:0 Superficie solapada.:0,1 Id. Incid.:101074401
Ref:-542084 Recinto:21-059-001-00023-00014 Cultivo: - Agregado de la referencia del recinto.:0 Zona de la referencia del recinto.:0 Superficie solapada.:52,4 Id. Incid.:101074400
- 100407 Explotación solicitada no forma parte de ningún organismo de control autorizado para la producción ecológica en Andalucía o fecha de inscripción posterior al plazo establecido (Anexo I. Criterios de Subvencionabilidad. Orden 28 de marzo de 2023).
Explotación:ES210590000045 Especie:PORCINO
- 100424 Solicita recinto que no está comprometido para la operación.
Ref:170000006283078 Recinto:21-059-001-00021-00001 Cultivo:62000 PASTOS PERMANENTES DE 5 O MAS AÑOS-SIN VARIEDAD Secano
Ref:170000006283076 Recinto:21-059-003-00035-00001 Cultivo:62000 PASTOS PERMANENTES DE 5 O MAS AÑOS-SIN VARIEDAD Secano

Datos considerados para el Cálculo de la Carga Ganadera mínima y máxima del expediente

Explotación	Especie	Inscrito en Sipea y Admisible	Ugm Calculada para CG Mínima	Ugm Calculada para CG Máxima
ES210590000045	BOVINA	SI	64,18	64,18
ES210590000045	PORCINO	NO	0,00	5,33
			64,18	69,51

Superficie determinada para Cálculo Carga Ganadera Mínima: 60,12 ha

Superficie determinada para Cálculo Carga Ganadera Máxima: 60,12 ha

Carga Ganadera Mínima Expediente: 1,07 ugm/ha

Carga Ganadera Máxima Expediente: 1,16 ugm/ha

Recintos Determinados para el Cálculo de Garga Ganadera Mínima

REF.	REFERENCIA SIGPAC	CULTIVO	DESCRIPCIÓN CULTIVO	S/R	SUP. RESUELTA (ha)
-542084	21-059-001-00023-00014	62000	PASTOS PERMANENTES DE 5 O MAS AÑOS-SIN VARIEDAD	S	21,71
170000006283063	21-059-003-00035-00005	62000	PASTOS PERMANENTES DE 5 O MAS AÑOS-SIN VARIEDAD	S	0,05
170000006283065	21-059-001-00023-00011	62000	PASTOS PERMANENTES DE 5 O MAS AÑOS-SIN VARIEDAD	S	0,87
170000006283066	21-059-001-00025-00001	62000	PASTOS PERMANENTES DE 5 O MAS AÑOS-SIN VARIEDAD	S	15,64
170000006283068	21-059-003-00034-00002	62000	PASTOS PERMANENTES DE 5 O MAS AÑOS-SIN VARIEDAD	S	13,23
170000006283069	21-059-003-00035-00006	62000	PASTOS PERMANENTES DE 5 O MAS AÑOS-SIN VARIEDAD	S	8,28
170000006283078	21-059-001-00021-00001	62000	PASTOS PERMANENTES DE 5 O MAS AÑOS-SIN VARIEDAD	S	0,00
170000006283079	21-059-001-00023-00003	62000	PASTOS PERMANENTES DE 5 O MAS AÑOS-SIN VARIEDAD	R	0,34

Recintos Determinados para el Cálculo de Garga Ganadera Máxima

REF.	REFERENCIA SIGPAC	CULTIVO	DESCRIPCIÓN CULTIVO	S/R	SUP. RESUELTA (ha)
-542084	21-059-001-00023-00014	62000	PASTOS PERMANENTES DE 5 O MAS AÑOS-SIN VARIEDAD	S	21,71
170000006283063	21-059-003-00035-00005	62000	PASTOS PERMANENTES DE 5 O MAS AÑOS-SIN VARIEDAD	S	0,05
170000006283065	21-059-001-00023-00011	62000	PASTOS PERMANENTES DE 5 O MAS AÑOS-SIN VARIEDAD	S	0,87
170000006283066	21-059-001-00025-00001	62000	PASTOS PERMANENTES DE 5 O MAS AÑOS-SIN VARIEDAD	S	15,64
170000006283068	21-059-003-00034-00002	62000	PASTOS PERMANENTES DE 5 O MAS AÑOS-SIN VARIEDAD	S	13,23
170000006283069	21-059-003-00035-00006	62000	PASTOS PERMANENTES DE 5 O MAS AÑOS-SIN VARIEDAD	S	8,28
170000006283076	21-059-003-00035-00001	62000	PASTOS PERMANENTES DE 5 O MAS AÑOS-SIN VARIEDAD	S	0,00

(1) Superficie declarada admisible ajustada con la superficie comprometida.
(2) Factor de penalización valorando el alcance para el tipo de compromiso.Puede verificar la integridad de una copia de este documento mediante la lectura del código QR adjunto o mediante el acceso a la dirección <https://ws050.juntadeandalucia.es/verificarFirma> indicando el código de VERIFICACIÓN

FIRMADO POR

RAQUEL MARIA ESPIN CRESPO

18/12/2024

VERIFICACIÓN

Pk2jmBDMDBSWPSC42MTUWFP24ALUB4

PÁG. 771/2078



**Datos considerados para el Cálculo de la Carga Ganadera mínima y máxima del expediente****Recintos Determinados para el Cálculo de Garga Ganadera Máxima**

REF.	REFERENCIA SIGPAC	CULTIVO	DESCRIPCIÓN CULTIVO	SUP.	
				S/R	RESUELTA (ha)
170000006283078	21-059-001-00021-00001	62000	PASTOS PERMANENTES DE 5 O MAS AÑOS-SIN VARIEDAD	S	0,00
170000006283079	21-059-001-00023-00003	62000	PASTOS PERMANENTES DE 5 O MAS AÑOS-SIN VARIEDAD	R	0,34

Incidencias de carga ganadera**INCIDENCIA DESCRIPCIÓN**

4272	Verifica que las líneas de declaración de las Solicitudes Únicas no tienen solapes con la capa de Retroactividad Gráfica (ambas de la misma campaña) a nivel de expediente/línea de declaración gráfica de la solicitud. Ref:-542084 Recinto:21-059-001-00023-00014 Cultivo: - Agregado de la referencia del recinto.:0 Zona de la referencia del recinto.:0 Superficie solapada.:52,4 Id. Incid.:5093176 Ref:170000006283078 Recinto:21-059-001-00021-00001 Cultivo: - Agregado de la referencia del recinto.:0 Zona de la referencia del recinto.:0 Superficie solapada.:0,1 Id. Incid.:5093177
100407	Explotación solicitada no forma parte de ningún organismo de control autorizado para la producción ecológica en Andalucía o fecha de inscripción posterior al plazo establecido (Anexo I. Criterios de Subvencionabilidad. Orden 28 de marzo de 2023). Explotación:ES210590000045 Especie:PORCINO

(1) Superficie declarada admisible ajustada con la superficie comprometida.
(2) Factor de penalización valorando el alcance para el tipo de compromiso.

Puede verificar la integridad de una copia de este documento mediante la lectura del código QR adjunto o mediante el acceso a la dirección <https://ws050.juntadeandalucia.es/verificarFirma> indicando el código de VERIFICACIÓN

FIRMADO POR	RAQUEL MARIA ESPIN CRESPO	18/12/2024	
VERIFICACIÓN	Pk2jmBDMDBSWPSC42MTUWFP24ALUB4	PÁG. 772/2078	

**APELLIDOS Y NOMBRE / RAZÓN SOCIAL**

GONZALEZ PONCE MANUEL

NIF

***0372*

EXPEDIENTE

1167375

ANUALIDAD DE PAGO

1ª

IMPORTES POR ANUALIDAD

	2023	2024	2025	2026	2027
IMPORTE MÁXIMO SUBVENCIONABLE	4.482,93 €	4.482,93 €	4.482,93 €	4.482,93 €	4.482,93 €
IMPORTE MEDIO DE TRANSFERENCIA (€/ha)	82,15 €	82,15 €	82,15 €	82,15 €	82,15 €

RESUMEN DE UNIDADES

Cód	GRUPO DE PAGO	Sup. Dec. Admisible (ha)	Sup. Comprometida (ha)	Sup. ajustada compromiso (1) (ha)	% sobredec.	Sup. Resuelta (ha)	Importe Declarado	Importe Topado	Importe Resuelto	Importe tras sobredec.
428	PASTOS ASOCIADOS A GANADERÍA ECOLÓGICA	66,97		54,57	0,00	54,57	4.482,93	4.482,93	4.482,93	4.482,93
TOTAL		66,97	54,57	54,57		54,57	4.482,93	4.482,93	4.482,93	4.482,93

APLICACIÓN DE REDUCCIONES Y PENALIZACIONES

GRUPO DE PAGO	Importe Calculado	Importe prereduc.	Criterios de subvencionabilidad y compromisos	Presentación tardía	Omisión declaración	Condicionidad	IMPORTE (Euros) RESUELTO
PASTOS ASOCIADOS A GANADERÍA	4.482,93	4.482,93	0,00	0,00	0,00	0,00	4.482,93
TOTAL	4.482,93	4.482,93					4.482,93

RESUMEN DE PAGOS**IMPORTE (Euros)**

	RESUELTO	FEADER	MAPA	CAPADR
PASTOS ASOCIADOS A GANADERÍA ECOLÓGICA - Pago realizado	4.482,93 €	3.810,49 €	439,78 €	232,66 €

RECINTOS RESUELTOS

REE	REFERENCIA SIGPAC	CULTIVO DESCRIPCIÓN CULTIVO	S/R G.PAGO	PEND. MEDIA (%)	SUP. DEC. ADMISIBLE (ha)	SUP. COMPROM. (ha)	SUP. AJUSTADA COMPROM. (1) (ha)	SUP. CONV. SIGPAC (ha)	SUP. CERTIF. (ha)	SUP. CAMPO (ha)	SUP. CAMPO DETER. CULT. DECLARADO (ha)	SUP. DEC. REDUCIDA (ha)	SUP. RESUELTA (ha)
-796639	21-058-027-00002-004	62000 PASTOS PERMANENTES DE 5 O MAS AÑOS-SIN VARIEDAD	S 428	14,10	12,13	11,07	11,07		11,07			11,07	11,07
-122377	21-058-028-00006-013	62000 PASTOS PERMANENTES DE 5 O MAS AÑOS-SIN VARIEDAD	S 428	18,00	0,16	0,16	0,16		0,65			0,16	0,16
-122376	21-058-027-00002-012	62000 PASTOS PERMANENTES DE 5 O MAS AÑOS-SIN VARIEDAD	S 428	20,40	2,66	2,66	2,66		2,86			2,66	2,66
1700000005675487	21-058-028-00006-008	62000 PASTOS PERMANENTES DE 5 O MAS AÑOS-SIN VARIEDAD	S 428	19,20	8,35	2,92	2,92		8,20			2,92	2,92
1700000005675488	21-058-028-00081-013	62000 PASTOS PERMANENTES DE 5 O MAS AÑOS-SIN VARIEDAD	S 428	14,60	7,89	2,76	2,76		7,54			2,76	2,76
1700000005675490	21-058-028-00010-015	62000 PASTOS PERMANENTES DE 5 O MAS AÑOS-SIN VARIEDAD	S 428	9,20	2,43	2,43	2,43		2,86			2,43	2,43
1700000005675491	21-058-029-00042-001	62000 PASTOS PERMANENTES DE 5 O MAS AÑOS-SIN VARIEDAD	S 428	9,80	13,27	13,25	13,25		13,27			13,25	13,25
1700000005675492	21-058-028-00010-016	63000 PASTOS DE MENOS DE 5 AÑOS-SIN VARIEDAD	S 428	5,20	1,18	1,18	1,18		1,18			1,18	1,18
1700000005675493	21-058-028-00076-013	62000 PASTOS PERMANENTES DE 5 O MAS AÑOS-SIN VARIEDAD	S 428	7,70	6,78	6,78	6,78		6,78			6,78	6,78
1700000005675494	21-058-028-00082-013	62000 PASTOS PERMANENTES DE 5 O MAS AÑOS-SIN VARIEDAD	S 428	7,30	5,04	4,28	4,28		4,60			4,28	4,28
1700000005675495	21-058-028-00083-013	62000 PASTOS PERMANENTES DE 5 O MAS AÑOS-SIN VARIEDAD	S 428	8,50	6,82	6,82	6,82		6,82			6,82	6,82
1700000005675496	21-058-028-00084-004	62000 PASTOS PERMANENTES DE 5 O MAS AÑOS-SIN VARIEDAD	S 428	7,80	0,26	0,26	0,26		0,26			0,26	0,26

(1) Superficie declarada admisible ajustada con la superficie comprometida.
(2) Factor de penalización valorando el alcance para el tipo de compromiso.

Puede verificar la integridad de una copia de este documento mediante la lectura del código QR adjunto o mediante el acceso a la dirección <https://ws050.juntadeandalucia.es/verificarFirma> indicando el código de VERIFICACIÓN

FIRMADO POR

RAQUEL MARIA ESPIN CRESPO

18/12/2024

VERIFICACIÓN

Pk2jmBDMDBSWPSC42MTUWFP24ALUB4

PÁG. 773/2078



**INCIDENCIAS****INCIDENCIA DESCRIPCIÓN**

- 224 La superficie de cruce total de productos de la agrupación Pastos permanentes sobre un mismo recinto en una misma solicitud, no puede superar la superficie total admisible de pastos.
Ref:-796635 Recinto:21-058-027-00002-00011 Cultivo:62000 PASTOS PERMANENTES DE 5 O MAS AÑOS-SIN VARIEDAD Secano Superficie admisible de pastos del recinto según SIGPAC.:201 Suma de superficies de cruce netas declaradas para este recinto por el solicitante.:684 Exceso de superficie (Hectáreas):4,83
Ref:170000005675487 Recinto:21-058-028-00006-00008 Cultivo:62000 PASTOS PERMANENTES DE 5 O MAS AÑOS-SIN VARIEDAD Secano Superficie admisible de pastos del recinto según SIGPAC.:834 Suma de superficies de cruce netas declaradas para este recinto por el solicitante.:835 Exceso de superficie (Hectáreas):0,01
- 238 Recinto cuyo CAP declarado es mayor al CAP prevalente y no presenta alegación al SIGPAC.
Ref:-122380 Recinto:21-058-028-00010-00023 Cultivo:62000 PASTOS PERMANENTES DE 5 O MAS AÑOS-SIN VARIEDAD Secano CAP prevalente:0 CAP declarado:100 Exceso de superficie (Hectáreas):6,34
- 4272 Verifica que las líneas de declaración de las Solicitudes Únicas no tienen solapes con la capa de Retroactividad Gráfica (ambas de la misma campaña) a nivel de expediente/línea de declaración gráfica de la solicitud.
Ref:170000005675491 Recinto:21-058-029-00042-00001 Cultivo: - Agregado de la referencia del recinto.:0 Zona de la referencia del recinto.:0 Superficie solapada.:0,02 Id. Incid.:101074639
- 100402 Recinto solicitado no forma parte de ningún organismo de control autorizado para la producción ecológica en Andalucía o fecha de inscripción posterior al plazo establecido (Anexo I. Criterios de Subvencionabilidad. Orden 28 de marzo de 2023).
Ref:-796635 Recinto:21-058-027-00002-00011 Cultivo:62000 PASTOS PERMANENTES DE 5 O MAS AÑOS-SIN VARIEDAD Secano
Ref:-796633 Recinto:21-058-027-00002-00013 Cultivo:62000 PASTOS PERMANENTES DE 5 O MAS AÑOS-SIN VARIEDAD Secano
Ref:-1458284 Recinto:21-058-027-00091-00001 Cultivo:62000 PASTOS PERMANENTES DE 5 O MAS AÑOS-SIN VARIEDAD Secano
- 100407 Explotación solicitada no forma parte de ningún organismo de control autorizado para la producción ecológica en Andalucía o fecha de inscripción posterior al plazo establecido (Anexo I. Criterios de Subvencionabilidad. Orden 28 de marzo de 2023).
Explotación:ES210580000026 Especie:PORCINO
- 100424 Solicita recinto que no está comprometido para la operación.
Ref:-796635 Recinto:21-058-027-00002-00011 Cultivo:62000 PASTOS PERMANENTES DE 5 O MAS AÑOS-SIN VARIEDAD Secano
Ref:-796633 Recinto:21-058-027-00002-00013 Cultivo:62000 PASTOS PERMANENTES DE 5 O MAS AÑOS-SIN VARIEDAD Secano
Ref:-1458284 Recinto:21-058-027-00091-00001 Cultivo:62000 PASTOS PERMANENTES DE 5 O MAS AÑOS-SIN VARIEDAD Secano
Ref:-714738 Recinto:21-058-028-00010-00013 Cultivo:62000 PASTOS PERMANENTES DE 5 O MAS AÑOS-SIN VARIEDAD Secano
Ref:170000005675498 Recinto:21-058-028-00010-00019 Cultivo:62000 PASTOS PERMANENTES DE 5 O MAS AÑOS-SIN VARIEDAD Secano
Ref:-122378 Recinto:21-058-028-00010-00020 Cultivo:62000 PASTOS PERMANENTES DE 5 O MAS AÑOS-SIN VARIEDAD Secano
Ref:-122380 Recinto:21-058-028-00010-00023 Cultivo:62000 PASTOS PERMANENTES DE 5 O MAS AÑOS-SIN VARIEDAD Secano

Datos considerados para el Cálculo de la Carga Ganadera mínima y máxima del expediente

Explotación	Especie	Inscrito en Sipea y Admisible	Ugm Calculada para CG Mínima	Ugm Calculada para CG Máxima
ES210580000026	OVINA	SI	42,87	42,87
ES210580000026	PORCINO	NO	0,00	16,19
			42,87	59,06

Superficie determinada para Cálculo Carga Ganadera Mínima: 78,17 ha

Superficie determinada para Cálculo Carga Ganadera Máxima: 92,46 ha

Carga Ganadera Mínima Expediente: 0,55 ugm/ha

Carga Ganadera Máxima Expediente: 0,64 ugm/ha

Recintos Determinados para el Cálculo de Garga Ganadera Mínima

REF.	REFERENCIA SIGPAC	CULTIVO	DESCRIPCIÓN CULTIVO	S/R	SUP. RESUELTA (ha)
-796639	21-058-027-00002-00004	62000	PASTOS PERMANENTES DE 5 O MAS AÑOS-SIN VARIEDAD	S	11,07
-714738	21-058-028-00010-00013	62000	PASTOS PERMANENTES DE 5 O MAS AÑOS-SIN VARIEDAD	S	11,79
-122380	21-058-028-00010-00023	62000	PASTOS PERMANENTES DE 5 O MAS AÑOS-SIN VARIEDAD	S	0,00
-122378	21-058-028-00010-00020	62000	PASTOS PERMANENTES DE 5 O MAS AÑOS-SIN VARIEDAD	S	1,29
-122377	21-058-028-00006-00013	62000	PASTOS PERMANENTES DE 5 O MAS AÑOS-SIN VARIEDAD	S	0,16
-122376	21-058-027-00002-00012	62000	PASTOS PERMANENTES DE 5 O MAS AÑOS-SIN VARIEDAD	S	2,66
170000005675487	21-058-028-00006-00008	62000	PASTOS PERMANENTES DE 5 O MAS AÑOS-SIN	S	8,34

(1) Superficie declarada admisible ajustada con la superficie comprometida.
(2) Factor de penalización valorando el alcance para el tipo de compromiso.Puede verificar la integridad de una copia de este documento mediante la lectura del código QR adjunto o mediante el acceso a la dirección <https://ws050.juntadeandalucia.es/verificarFirma> indicando el código de VERIFICACIÓN

FIRMADO POR

RAQUEL MARIA ESPIN CRESPO

18/12/2024

VERIFICACIÓN

Pk2jmBDMDBSWPSC42MTUWFP24ALUB4

PÁG. 774/2078



**Datos considerados para el Cálculo de la Carga Ganadera mínima y máxima del expediente****Recintos Determinados para el Cálculo de Garga Ganadera Mínima**

REF.	REFERENCIA SIGPAC	CULTIVO	DESCRIPCIÓN CULTIVO	SUP.	
				S/R	RESUELTA (ha)
170000005675488	21-058-028-00081-00013	62000	PASTOS PERMANENTES DE 5 O MAS AÑOS-SIN VARIEDAD	S	7,54
170000005675490	21-058-028-00010-00015	62000	PASTOS PERMANENTES DE 5 O MAS AÑOS-SIN VARIEDAD	S	2,43
170000005675491	21-058-029-00042-00001	62000	PASTOS PERMANENTES DE 5 O MAS AÑOS-SIN VARIEDAD	S	13,25
170000005675492	21-058-028-00010-00016	63000	PASTOS DE MENOS DE 5 AÑOS-SIN VARIEDAD	S	1,18
170000005675493	21-058-028-00076-00013	62000	PASTOS PERMANENTES DE 5 O MAS AÑOS-SIN VARIEDAD	S	6,78
170000005675494	21-058-028-00082-00013	62000	PASTOS PERMANENTES DE 5 O MAS AÑOS-SIN VARIEDAD	S	4,60
170000005675495	21-058-028-00083-00013	62000	PASTOS PERMANENTES DE 5 O MAS AÑOS-SIN VARIEDAD	S	6,82
170000005675496	21-058-028-00084-00004	62000	PASTOS PERMANENTES DE 5 O MAS AÑOS-SIN VARIEDAD	S	0,26

Recintos Determinados para el Cálculo de Garga Ganadera Máxima

REF.	REFERENCIA SIGPAC	CULTIVO	DESCRIPCIÓN CULTIVO	SUP.	
				S/R	RESUELTA (ha)
-1458284	21-058-027-00091-00001	62000	PASTOS PERMANENTES DE 5 O MAS AÑOS-SIN VARIEDAD	S	3,70
-796639	21-058-027-00002-00004	62000	PASTOS PERMANENTES DE 5 O MAS AÑOS-SIN VARIEDAD	S	12,13
-796635	21-058-027-00002-00011	62000	PASTOS PERMANENTES DE 5 O MAS AÑOS-SIN VARIEDAD	S	2,01
-796633	21-058-027-00002-00013	62000	PASTOS PERMANENTES DE 5 O MAS AÑOS-SIN VARIEDAD	S	6,73
-714738	21-058-028-00010-00013	62000	PASTOS PERMANENTES DE 5 O MAS AÑOS-SIN VARIEDAD	S	11,79
-122380	21-058-028-00010-00023	62000	PASTOS PERMANENTES DE 5 O MAS AÑOS-SIN VARIEDAD	S	0,00
-122378	21-058-028-00010-00020	62000	PASTOS PERMANENTES DE 5 O MAS AÑOS-SIN VARIEDAD	S	1,29
-122377	21-058-028-00006-00013	62000	PASTOS PERMANENTES DE 5 O MAS AÑOS-SIN VARIEDAD	S	0,16
-122376	21-058-027-00002-00012	62000	PASTOS PERMANENTES DE 5 O MAS AÑOS-SIN VARIEDAD	S	2,66
170000005675487	21-058-028-00006-00008	62000	PASTOS PERMANENTES DE 5 O MAS AÑOS-SIN VARIEDAD	S	8,34
170000005675488	21-058-028-00081-00013	62000	PASTOS PERMANENTES DE 5 O MAS AÑOS-SIN VARIEDAD	S	7,89
170000005675490	21-058-028-00010-00015	62000	PASTOS PERMANENTES DE 5 O MAS AÑOS-SIN VARIEDAD	S	2,43
170000005675491	21-058-029-00042-00001	62000	PASTOS PERMANENTES DE 5 O MAS AÑOS-SIN VARIEDAD	S	13,25
170000005675492	21-058-028-00010-00016	63000	PASTOS DE MENOS DE 5 AÑOS-SIN VARIEDAD	S	1,18
170000005675493	21-058-028-00076-00013	62000	PASTOS PERMANENTES DE 5 O MAS AÑOS-SIN VARIEDAD	S	6,78
170000005675494	21-058-028-00082-00013	62000	PASTOS PERMANENTES DE 5 O MAS AÑOS-SIN VARIEDAD	S	5,04
170000005675495	21-058-028-00083-00013	62000	PASTOS PERMANENTES DE 5 O MAS AÑOS-SIN VARIEDAD	S	6,82
170000005675496	21-058-028-00084-00004	62000	PASTOS PERMANENTES DE 5 O MAS AÑOS-SIN VARIEDAD	S	0,26
170000005675498	21-058-028-00010-00019	62000	PASTOS PERMANENTES DE 5 O MAS AÑOS-SIN VARIEDAD	S	0,00

Incidencias de carga ganadera**INCIDENCIA DESCRIPCIÓN**

224	La superficie de cruce total de productos de la agrupación Pastos permanentes sobre un mismo recinto en una misma solicitud, no puede superar la superficie total admisible de pastos. Ref:-796635 Recinto:21-058-027-00002-00011 Cultivo:62000 PASTOS PERMANENTES DE 5 O MAS AÑOS-SIN VARIEDAD Secano Superficie admisible de pastos del recinto según SIGPAC.:201 Suma de superficies de cruce netas declaradas para este recinto por el solicitante.:684 Exceso de superficie (Hectáreas):4,83 Ref:170000005675487 Recinto:21-058-028-00006-00008 Cultivo:62000 PASTOS PERMANENTES DE 5 O MAS AÑOS-SIN VARIEDAD Secano Superficie admisible de pastos del recinto según SIGPAC.:834 Suma de superficies de cruce netas declaradas para este recinto por el solicitante.:835 Exceso de superficie (Hectáreas):0,01
-----	--

(1) Superficie declarada admisible ajustada con la superficie comprometida.
(2) Factor de penalización valorando el alcance para el tipo de compromiso.Puede verificar la integridad de una copia de este documento mediante la lectura del código QR adjunto o mediante el acceso a la dirección <https://ws050.juntadeandalucia.es/verificarFirma> indicando el código de VERIFICACIÓN

FIRMADO POR

RAQUEL MARIA ESPIN CRESPO

18/12/2024

VERIFICACIÓN

Pk2jmBDMDBSWPSC42MTUWFP24ALUB4

PÁG. 775/2078





Datos considerados para el Cálculo de la Carga Ganadera mínima y máxima del expediente

- 238 Recinto cuyo CAP declarado es mayor al CAP prevalente y no presenta alegación al SIGPAC.
Ref:-122380 Recinto:21-058-028-00010-00023 Cultivo:62000 PASTOS PERMANENTES DE 5 O MAS AÑOS-SIN VARIEDAD Secano
CAP prevalente:0 CAP declarado:100 Exceso de superficie (Hectáreas):6,34
- 4272 Verifica que las líneas de declaración de las Solicitudes Únicas no tienen solapes con la capa de Retroactividad Gráfica (ambas de la misma campaña) a nivel de expediente/línea de declaración gráfica de la solicitud.
Ref:1700000005675491 Recinto:21-058-029-00042-00001 Cultivo: - Agregado de la referencia del recinto.:0 Zona de la referencia del recinto.:0 Superficie solapada.:0,02 Id. Incid.:5093400
- 100407 Explotación solicitada no forma parte de ningún organismo de control autorizado para la producción ecológica en Andalucía o fecha de inscripción posterior al plazo establecido (Anexo I. Criterios de Subvencionabilidad. Orden 28 de marzo de 2023).
Explotación:ES210580000026 Especie:PORCINO

(1) Superficie declarada admisible ajustada con la superficie comprometida.
(2) Factor de penalización valorando el alcance para el tipo de compromiso.

Puede verificar la integridad de una copia de este documento mediante la lectura del código QR adjunto o mediante el acceso a la dirección <https://ws050.juntadeandalucia.es/verificarFirma> indicando el código de VERIFICACIÓN

FIRMADO POR	RAQUEL MARIA ESPIN CRESPO	18/12/2024
VERIFICACIÓN	Pk2jmBDMDBSWPSC42MTUWFP24ALUB4	PÁG. 776/2078



**APELLIDOS Y NOMBRE / RAZÓN SOCIAL**

GONZALEZ VINAGRE JOSE

NIF

***9545*

EXPEDIENTE

1188319

ANUALIDAD DE PAGO

1ª

IMPORTES POR ANUALIDAD

	2023	2024	2025	2026	2027
IMPORTE MÁXIMO SUBVENCIONABLE	1.299,00 €	1.299,00 €	1.299,00 €	1.299,00 €	1.299,00 €
IMPORTE MEDIO DE TRANSFERENCIA (€/ha)	247,90 €	247,90 €	247,90 €	247,90 €	247,90 €

RESUMEN DE UNIDADES

Cód	GRUPO DE PAGO	Sup. Dec. Admisible (ha)	Sup. Comprometida (ha)	Sup. ajustada compromiso (1) (ha)	% sobredec.	Sup. Resuelta (ha)	Importe Declarado	Importe Topado	Importe Resuelto	Importe tras sobredec.
429	OLIVAR	5,25		5,24	0,00	5,24	1.299,00	1.299,00	1.299,00	1.299,00
TOTAL		5,25	5,24	5,24		5,24	1.299,00	1.299,00	1.299,00	1.299,00

APLICACIÓN DE REDUCCIONES Y PENALIZACIONES

GRUPO DE PAGO	Importe Calculado	Importe prereduc.	Criterios de subvencionabilidad y compromisos	Presentación tardía	Omisión declaración	Condicionalidad	IMPORTE (Euros) RESUELTO
OLIVAR	1.299,00	1.299,00	0,00	0,00	0,00	0,00	1.299,00
TOTAL	1.299,00	1.299,00					1.299,00

RESUMEN DE PAGOS**IMPORTE (Euros)**

	RESUELTO	FEADER	MAPA	CAPADR
OLIVAR - Pago realizado	1.299,00 €	1.104,15 €	127,43 €	67,42 €

RECINTOS RESUELTOS

REF.	REFERENCIA SIGPAC	CULTIVO DESCRIPCIÓN CULTIVO	S/R G.PAGO	PEND. MEDIA (%)	SUP. DEC. ADMISIBLE (ha)	SUP. COMPROM. (ha)	SUP. AJUSTADA COMPR.(1) (ha)	SUP. CONY. SIGPAC (ha)	SUP. CERTIE (ha)	SUP. CAMPO (ha)	SUP. CAMPO DETER. CULT. DECLARADO (ha)	SUP. DEC. REDUCIDA (ha)	SUP. RESUELTA (ha)
1700000002215703	21-009-019-00140-001	101216 OLIVAR-MANZANILLA DE HUELVA	S 429	39,60	0,15	0,14	0,14		0,14			0,14	0,14
1700000002215705	21-009-019-00181-001	101216 OLIVAR-MANZANILLA DE HUELVA	S 429	39,40	0,94	0,94	0,94		0,94			0,94	0,94
1700000002215715	21-009-012-00173-001	101216 OLIVAR-MANZANILLA DE HUELVA	S 429	32,30	0,38	0,38	0,38		0,38			0,38	0,38
1700000002215716	21-009-012-00196-001	101216 OLIVAR-MANZANILLA DE HUELVA	S 429	34,70	0,16	0,16	0,16		0,16			0,16	0,16
1700000002215718	21-009-013-00295-002	101216 OLIVAR-MANZANILLA DE HUELVA	S 429	29,90	0,32	0,32	0,32		0,32			0,32	0,32
1700000002215719	21-009-013-00296-001	101216 OLIVAR-MANZANILLA DE HUELVA	S 429	30,00	0,61	0,61	0,61		0,61			0,61	0,61
1700000002215722	21-009-016-00190-001	101216 OLIVAR-MANZANILLA DE HUELVA	S 429	30,10	0,41	0,41	0,41		0,41			0,41	0,41
1700000002215723	21-009-016-00210-001	101216 OLIVAR-MANZANILLA DE HUELVA	S 429	35,20	0,35	0,35	0,35		0,35			0,35	0,35
1700000002215724	21-009-019-00137-001	101216 OLIVAR-MANZANILLA DE HUELVA	S 429	36,70	0,44	0,44	0,44		0,44			0,44	0,44
1700000002215725	21-009-019-00138-001	101216 OLIVAR-MANZANILLA DE HUELVA	S 429	34,70	0,30	0,30	0,30		0,30			0,30	0,30
1700000002215726	21-009-019-00139-001	101216 OLIVAR-MANZANILLA DE HUELVA	S 429	36,50	0,37	0,37	0,37		0,37			0,37	0,37
1700000002215727	21-009-019-00148-001	101216 OLIVAR-MANZANILLA DE HUELVA	S 429	43,80	0,36	0,36	0,36		0,36			0,36	0,36
1700000002215728	21-009-019-00150-001	101216 OLIVAR-MANZANILLA DE HUELVA	S 429	22,60	0,46	0,46	0,46		0,46			0,46	0,46

INCIDENCIAS**INCIDENCIA DESCRIPCIÓN**

- 8227 Línea de declaración monitorizada en la que no ha habido respuesta por parte del productor y, por tanto, sin Juicio Experto de campo.
Ref:1700000002215704 Recinto:21-009-016-00013-00001 Cultivo:101216 OLIVAR-MANZANILLA DE HUELVA
- 100400 Recinto con cultivo, variedad, régimen de explotación o uso Sigpac no compatible con la operación solicitada (Anexo IV.I Cultivos y variedades elegibles para las Intervenciones. Orden de 28 de marzo de 2023).
Ref:1700000002215704 Recinto:21-009-016-00013-00001 Cultivo:101216 OLIVAR-MANZANILLA DE HUELVA Secano Uso:FY
- 100424 Solicita recinto que no está comprometido para la operación.
Ref:1700000002215704 Recinto:21-009-016-00013-00001 Cultivo:101216 OLIVAR-MANZANILLA DE HUELVA Secano

(1) Superficie declarada admisible ajustada con la superficie comprometida.
(2) Factor de penalización valorando el alcance para el tipo de compromiso.

Puede verificar la integridad de una copia de este documento mediante la lectura del código QR adjunto o mediante el acceso a la dirección <https://ws050.juntadeandalucia.es/verificarFirma> indicando el código de VERIFICACIÓN

FIRMADO POR

RAQUEL MARIA ESPIN CRESPO

18/12/2024

VERIFICACIÓN

Pk2jmBDMDBSWPSC42MTUWFP24ALUB4

PÁG. 777/2078



**APELLIDOS Y NOMBRE / RAZÓN SOCIAL**

GORDO FERNANDEZ ANGEL

NIF

****1423*

EXPEDIENTE

1014493

ANUALIDAD DE PAGO

1ª

IMPORTES POR ANUALIDAD

	2023	2024	2025	2026	2027
IMPORTE MÁXIMO SUBVENCIONABLE	8.298,79 €	8.298,79 €	8.298,79 €	8.298,79 €	8.298,79 €
IMPORTE MEDIO DE TRANSFERENCIA (€/ha)	93,10 €	93,10 €	93,10 €	93,10 €	93,10 €

RESUMEN DE UNIDADES

Cód	GRUPO DE PAGO	Sup. Dec. Admisible (ha)	Sup. Comprometida (ha)	Sup. ajustada compromiso (1) (ha)	% sobredec.	Sup. Resuelta (ha)	Importe Declarado	Importe Topado	Importe Resuelto	Importe tras sobredec.
426	HERBÁCEOS	14,18		14,14	0,00	14,14	2.137,54	2.137,54	2.137,54	2.137,54
428	PASTOS ASOCIADOS A GANADERÍA ECOLÓGICA	182,26		75,00	0,00	75,00	6.161,25	6.161,25	6.161,25	6.161,25
TOTAL		196,44	89,14	89,14		89,14	8.298,79	8.298,79	8.298,79	8.298,79

APLICACIÓN DE REDUCCIONES Y PENALIZACIONES

GRUPO DE PAGO	Importe Calculado	Importe prereduc.	Criterios de subvencionabilidad y compromisos	Presentación tardía	Omisión declaración	Condicionabilidad	IMPORTE (Euros) RESUELTO
HERBÁCEOS	2.137,54	2.137,54	0,00	0,00	0,00	0,00	2.137,54
PASTOS ASOCIADOS A GANADERÍA	6.161,25	6.161,25	0,00	0,00	0,00	0,00	6.161,25
TOTAL	8.298,79	8.298,79					8.298,79

RESUMEN DE PAGOS

	RESUELTO	FEADER	MAPA	CAPADR
HERBÁCEOS - Pago realizado	2.137,54 €	1.816,91 €	209,69 €	110,94 €
PASTOS ASOCIADOS A GANADERÍA ECOLÓGICA - Pago realizado	6.161,25 €	5.237,06 €	604,42 €	319,77 €
TOTAL	8.298,79 €	7.053,97 €	814,11 €	430,71 €

(1) Superficie declarada admisible ajustada con la superficie comprometida.
 (2) Factor de penalización valorando el alcance para el tipo de compromiso.

Puede verificar la integridad de una copia de este documento mediante la lectura del código QR adjunto o mediante el acceso a la dirección <https://ws050.juntadeandalucia.es/verificarFirma> indicando el código de VERIFICACIÓN

FIRMADO POR

RAQUEL MARIA ESPIN CRESPO

18/12/2024

VERIFICACIÓN

Pk2jmBDMDBSWPSC42MTUWFP24ALUB4

PÁG. 778/2078



**RECINTOS RESUELTOS**

REF.	REFERENCIA SIGPAC	CULTIVO	DESCRIPCIÓN CULTIVO	S/R	G.PAGO	PEND. MEDIA (%)	SUP. ADMISIBLE (ha)	SUP. COMPROM. (ha)	SUP. AJUSTADA COMPR.(1) (ha)	SUP. CONV. SIGPAC (ha)	SUP. CERTIF. (ha)	SUP. CAMPO (ha)	SUP. CAMPO DEJER.CULT. DECLARADO (ha)	SUP. DEC. REDUCIDA (ha)	SUP. RESUELTA (ha)
170000006956299	21-020-004-00001-002	8000	AVENA-SIN VARIEDAD	S	426	15,60	0,70	0,70	0,70		0,70			0,70	0,70
170000006956305	21-020-003-00073-003	8000	AVENA-SIN VARIEDAD	S	426	4,80	0,92	0,92	0,92		0,92			0,92	0,92
170000006956306	21-020-003-00074-002	8000	AVENA-SIN VARIEDAD	S	426	4,20	1,67	1,67	1,67		1,67			1,67	1,67
170000006956307	21-020-003-00083-002	8000	AVENA-SIN VARIEDAD	S	426	4,40	3,15	3,15	3,15		3,15			3,15	3,15
170000006956308	21-020-003-00084-003	8000	AVENA-SIN VARIEDAD	S	426	3,30	1,27	1,27	1,27		1,27			1,27	1,27
170000006956311	21-020-003-00086-002	8000	AVENA-SIN VARIEDAD	S	426	5,00	1,22	1,22	1,22		1,22			1,22	1,22
170000006956313	21-020-003-00066-003	8000	AVENA-SIN VARIEDAD	S	426	7,50	2,65	2,61	2,61		2,65			2,61	2,61
170000006956314	21-020-003-00067-002	8000	AVENA-SIN VARIEDAD	S	426	7,60	1,23	1,23	1,23		1,23			1,23	1,23
170000006956317	21-020-003-00068-003	8000	AVENA-SIN VARIEDAD	S	426	6,00	1,37	1,37	1,37		1,37			1,37	1,37
-20460	21-020-004-00010-007	62000	PASTOS PERMANENTES DE 5 O MAS AÑOS-SIN VARIEDAD	S	428	19,00	0,14	0,14	0,14		0,17			0,14	0,14
5212327	21-020-004-00009-002	62000	PASTOS PERMANENTES DE 5 O MAS AÑOS-SIN VARIEDAD	S	428	23,60	1,45	1,45	1,45		1,45			1,45	1,45
170000006956273	21-009-004-00120-001	62000	PASTOS PERMANENTES DE 5 O MAS AÑOS-SIN VARIEDAD	S	428	43,60	1,34	1,34	1,34		1,34			1,34	1,34
170000006956274	21-009-004-00120-003	62000	PASTOS PERMANENTES DE 5 O MAS AÑOS-SIN VARIEDAD	S	428	37,30	13,81	13,81	13,81		13,96			13,81	13,81
170000006956280	21-020-004-00010-006	62000	PASTOS PERMANENTES DE 5 O MAS AÑOS-SIN VARIEDAD	S	428	14,70	0,53	0,53	0,53		0,53			0,53	0,53
170000006956282	21-020-004-00001-001	62000	PASTOS PERMANENTES DE 5 O MAS AÑOS-SIN VARIEDAD	S	428	30,70	0,06	0,06	0,06		0,07			0,06	0,06
170000006956288	21-020-002-00152-002	62000	PASTOS PERMANENTES DE 5 O MAS AÑOS-SIN VARIEDAD	S	428	19,80	5,50	5,50	5,50		5,50			5,50	5,50
170000006956292	21-020-002-00167-002	62000	PASTOS PERMANENTES DE 5 O MAS AÑOS-SIN VARIEDAD	S	428	29,80	25,44	25,44	25,44		29,93			25,44	25,44
170000006956295	21-020-002-00162-001	62000	PASTOS PERMANENTES DE 5 O MAS AÑOS-SIN VARIEDAD	S	428	31,60	8,35	8,35	8,35		8,35			8,35	8,35
170000006956300	21-020-002-00154-001	62000	PASTOS PERMANENTES DE 5 O MAS AÑOS-SIN VARIEDAD	S	428	28,00	9,37	9,37	9,37		9,37			9,37	9,37
170000006956301	21-020-004-00010-003	62000	PASTOS PERMANENTES DE 5 O MAS AÑOS-SIN VARIEDAD	S	428	23,20	7,00	7,00	7,00		7,00			7,00	7,00
170000006956302	21-020-004-00012-001	62000	PASTOS PERMANENTES DE 5 O MAS AÑOS-SIN VARIEDAD	S	428	11,00	4,35	4,35	4,35		4,35			4,35	4,35
170000006956303	21-020-004-00003-002	62000	PASTOS PERMANENTES DE 5 O MAS AÑOS-SIN VARIEDAD	S	428	24,40	1,73	1,73	1,73		1,73			1,73	1,73
170000006956304	21-020-002-00163-003	62000	PASTOS PERMANENTES DE 5 O MAS AÑOS-SIN VARIEDAD	S	428	23,30	52,56	52,54	52,54		52,56			52,54	52,54
170000006956309	21-020-002-00151-001	62000	PASTOS PERMANENTES DE 5 O MAS AÑOS-SIN VARIEDAD	S	428	13,50	1,11	1,11	1,11		1,11			1,11	1,11
170000006956312	21-020-002-00163-007	62000	PASTOS PERMANENTES DE 5 O MAS AÑOS-SIN VARIEDAD	S	428	3,50	0,08	0,08	0,08		0,10			0,08	0,08
170000006956315	21-020-002-00144-004	62000	PASTOS PERMANENTES DE 5 O MAS AÑOS-SIN VARIEDAD	S	428	29,90	24,49	24,49	24,49		28,81			24,49	24,49
170000006956316	21-020-002-00157-001	62000	PASTOS PERMANENTES DE 5 O MAS AÑOS-SIN VARIEDAD	S	428	29,70	17,63	17,63	17,63		20,74			17,63	17,63
170000006956319	21-020-004-00010-004	62000	PASTOS PERMANENTES DE 5 O MAS AÑOS-SIN VARIEDAD	S	428	10,70	0,56	0,56	0,56		0,56			0,56	0,56
170000006956320	21-020-002-00155-001	62000	PASTOS PERMANENTES DE 5 O MAS AÑOS-SIN VARIEDAD	S	428	20,70	6,76	6,76	6,76		6,76			6,76	6,76

INCIDENCIAS**INCIDENCIA DESCRIPCIÓN**

- 4272 Verifica que las líneas de declaración de las Solicitudes Únicas no tienen solapes con la capa de Retroactividad Gráfica (ambas de la misma campaña) a nivel de expediente/línea de declaración gráfica de la solicitud.
Ref:170000006956304 Recinto:21-020-002-00163-00003 Cultivo: - Agregado de la referencia del recinto.:0 Zona de la referencia del recinto.:0 Superficie solapada.:0,02 Id. Incid.:101074396
Ref:170000006956313 Recinto:21-020-003-00066-00003 Cultivo: - Agregado de la referencia del recinto.:0 Zona de la referencia del recinto.:0 Superficie solapada.:0,04 Id. Incid.:101074397
- 100407 Explotación solicitada no forma parte de ningún organismo de control autorizado para la producción ecológica en Andalucía o fecha de inscripción posterior al plazo establecido (Anexo I. Criterios de Subvencionabilidad. Orden 28 de marzo de 2023).
Explotación:ES21020000009 Especie:PORCINO
Explotación:ES210200000160 Especie:PORCINO
- 100411 Recinto no admisible por no estar asociado en SIGGAN a una explotación ganadera (Artículo 10 de la Orden de 28 de marzo de 2023).
Ref:170000006956294 Recinto:21-020-003-00066-00002 Cultivo:62000 PASTOS PERMANENTES DE 5 O MAS AÑOS-SIN VARIEDAD Secano
Ref:170000006956289 Recinto:21-020-003-00083-00003 Cultivo:63000 PASTOS DE MENOS DE 5 AÑOS-SIN VARIEDAD Secano
Ref:170000006956278 Recinto:21-020-003-00083-00004 Cultivo:62000 PASTOS PERMANENTES DE 5 O MAS AÑOS-SIN VARIEDAD Secano
Ref:170000006956283 Recinto:21-020-004-00004-00001 Cultivo:62000 PASTOS PERMANENTES DE 5 O MAS AÑOS-SIN VARIEDAD Secano
- 100424 Solicita recinto que no está comprometido para la operación.
Ref:170000006956297 Recinto:21-009-004-00120-00002 Cultivo:62000 PASTOS PERMANENTES DE 5 O MAS AÑOS-SIN VARIEDAD Secano
Ref:170000006956294 Recinto:21-020-003-00066-00002 Cultivo:62000 PASTOS PERMANENTES DE 5 O MAS AÑOS-SIN VARIEDAD Secano
Ref:170000006956289 Recinto:21-020-003-00083-00003 Cultivo:63000 PASTOS DE MENOS DE 5 AÑOS-SIN VARIEDAD Secano
Ref:170000006956278 Recinto:21-020-003-00083-00004 Cultivo:62000 PASTOS PERMANENTES DE 5 O MAS AÑOS-SIN VARIEDAD Secano
Ref:170000006956283 Recinto:21-020-004-00004-00001 Cultivo:62000 PASTOS PERMANENTES DE 5 O MAS AÑOS-SIN VARIEDAD Secano

(1) Superficie declarada admisible ajustada con la superficie comprometida.
(2) Factor de penalización valorando el alcance para el tipo de compromiso.

Puede verificar la integridad de una copia de este documento mediante la lectura del código QR adjunto o mediante el acceso a la dirección <https://ws050.juntadeandalucia.es/verificarFirma> indicando el código de VERIFICACIÓN

FIRMADO POR

RAQUEL MARIA ESPIN CRESPO

18/12/2024

VERIFICACIÓN

Pk2jmBDMDBSWPSC42MTUWFP24ALUB4

PÁG. 779/2078



**Datos considerados para el Cálculo de la Carga Ganadera mínima y máxima del expediente**

Explotación	Especie	Inscrito en Sipea y Admisible	Ugm Calculada para CG Mínima	Ugm Calculada para CG Máxima
ES210090000335	BOVINA	SI	3,30	3,30
ES210200000009	BOVINA	SI	23,66	23,66
ES210200000009	PORCINO	NO	0,00	28,82
ES210200000131	BOVINA	SI	47,76	47,76
ES210200000160	PORCINO	NO	0,00	0,00
			74,72	103,54

Superficie determinada para Cálculo Carga Ganadera Mínima: 183,96 ha

Superficie determinada para Cálculo Carga Ganadera Máxima: 183,96 ha

Carga Ganadera Mínima Expediente: 0,41 ugm/ha

Carga Ganadera Máxima Expediente: 0,56 ugm/ha

Recintos Determinados para el Cálculo de Garga Ganadera Mínima

REF.	REFERENCIA SIGPAC	CULTIVO	DESCRIPCIÓN CULTIVO	S/R	SUP. RESUELTA (ha)
-1535323	21-009-004-00081-00003	62000	PASTOS PERMANENTES DE 5 O MAS AÑOS-SIN VARIEDAD	S	0,03
-1535322	21-009-004-00066-00003	62000	PASTOS PERMANENTES DE 5 O MAS AÑOS-SIN VARIEDAD	S	0,07
-20460	21-020-004-00010-00007	62000	PASTOS PERMANENTES DE 5 O MAS AÑOS-SIN VARIEDAD	S	0,14
5212327	21-020-004-00009-00002	62000	PASTOS PERMANENTES DE 5 O MAS AÑOS-SIN VARIEDAD	S	1,45
1700000006956273	21-009-004-00120-00001	62000	PASTOS PERMANENTES DE 5 O MAS AÑOS-SIN VARIEDAD	S	1,34
1700000006956274	21-009-004-00120-00003	62000	PASTOS PERMANENTES DE 5 O MAS AÑOS-SIN VARIEDAD	S	13,81
1700000006956280	21-020-004-00010-00006	62000	PASTOS PERMANENTES DE 5 O MAS AÑOS-SIN VARIEDAD	S	0,53
1700000006956282	21-020-004-00001-00001	62000	PASTOS PERMANENTES DE 5 O MAS AÑOS-SIN VARIEDAD	S	0,06
1700000006956283	21-020-004-00004-00001	62000	PASTOS PERMANENTES DE 5 O MAS AÑOS-SIN VARIEDAD	S	1,60
1700000006956288	21-020-002-00152-00002	62000	PASTOS PERMANENTES DE 5 O MAS AÑOS-SIN VARIEDAD	S	5,50
1700000006956289	21-020-003-00083-00003	63000	PASTOS DE MENOS DE 5 AÑOS-SIN VARIEDAD	S	0,01
1700000006956292	21-020-002-00167-00002	62000	PASTOS PERMANENTES DE 5 O MAS AÑOS-SIN VARIEDAD	S	25,44
1700000006956294	21-020-003-00066-00002	62000	PASTOS PERMANENTES DE 5 O MAS AÑOS-SIN VARIEDAD	S	0,01
1700000006956295	21-020-002-00162-00001	62000	PASTOS PERMANENTES DE 5 O MAS AÑOS-SIN VARIEDAD	S	8,35
1700000006956300	21-020-002-00154-00001	62000	PASTOS PERMANENTES DE 5 O MAS AÑOS-SIN VARIEDAD	S	9,37
1700000006956301	21-020-004-00010-00003	62000	PASTOS PERMANENTES DE 5 O MAS AÑOS-SIN VARIEDAD	S	7,00
1700000006956302	21-020-004-00012-00001	62000	PASTOS PERMANENTES DE 5 O MAS AÑOS-SIN VARIEDAD	S	4,35
1700000006956303	21-020-004-00003-00002	62000	PASTOS PERMANENTES DE 5 O MAS AÑOS-SIN VARIEDAD	S	1,73
1700000006956304	21-020-002-00163-00003	62000	PASTOS PERMANENTES DE 5 O MAS AÑOS-SIN VARIEDAD	S	52,54
1700000006956309	21-020-002-00151-00001	62000	PASTOS PERMANENTES DE 5 O MAS AÑOS-SIN VARIEDAD	S	1,11
1700000006956312	21-020-002-00163-00007	62000	PASTOS PERMANENTES DE 5 O MAS AÑOS-SIN VARIEDAD	S	0,08
1700000006956315	21-020-002-00144-00004	62000	PASTOS PERMANENTES DE 5 O MAS AÑOS-SIN VARIEDAD	S	24,49
1700000006956316	21-020-002-00157-00001	62000	PASTOS PERMANENTES DE 5 O MAS AÑOS-SIN VARIEDAD	S	17,63
1700000006956319	21-020-004-00010-00004	62000	PASTOS PERMANENTES DE 5 O MAS AÑOS-SIN VARIEDAD	S	0,56
1700000006956320	21-020-002-00155-00001	62000	PASTOS PERMANENTES DE 5 O MAS AÑOS-SIN VARIEDAD	S	6,76

(1) Superficie declarada admisible ajustada con la superficie comprometida.
(2) Factor de penalización valorando el alcance para el tipo de compromiso.Puede verificar la integridad de una copia de este documento mediante la lectura del código QR adjunto o mediante el acceso a la dirección <https://ws050.juntadeandalucia.es/verificarFirma> indicando el código de VERIFICACIÓN

FIRMADO POR

RAQUEL MARIA ESPIN CRESPO

18/12/2024

VERIFICACIÓN

Pk2jmBDMDBSWPSC42MTUWFP24ALUB4

PÁG. 780/2078



**Datos considerados para el Cálculo de la Carga Ganadera mínima y máxima del expediente****Recintos Determinados para el Cálculo de Garga Ganadera Máxima**

REF.	REFERENCIA SIGPAC	CULTIVO	DESCRIPCIÓN CULTIVO	SUP.	
				S/R	RESUELTA (ha)
-1535323	21-009-004-00081-00003	62000	PASTOS PERMANENTES DE 5 O MAS AÑOS-SIN VARIEDAD	S	0,03
-1535322	21-009-004-00066-00003	62000	PASTOS PERMANENTES DE 5 O MAS AÑOS-SIN VARIEDAD	S	0,07
-20460	21-020-004-00010-00007	62000	PASTOS PERMANENTES DE 5 O MAS AÑOS-SIN VARIEDAD	S	0,14
5212327	21-020-004-00009-00002	62000	PASTOS PERMANENTES DE 5 O MAS AÑOS-SIN VARIEDAD	S	1,45
1700000006956273	21-009-004-00120-00001	62000	PASTOS PERMANENTES DE 5 O MAS AÑOS-SIN VARIEDAD	S	1,34
1700000006956274	21-009-004-00120-00003	62000	PASTOS PERMANENTES DE 5 O MAS AÑOS-SIN VARIEDAD	S	13,81
1700000006956278	21-020-003-00083-00004	62000	PASTOS PERMANENTES DE 5 O MAS AÑOS-SIN VARIEDAD	S	0,00
1700000006956280	21-020-004-00010-00006	62000	PASTOS PERMANENTES DE 5 O MAS AÑOS-SIN VARIEDAD	S	0,53
1700000006956282	21-020-004-00001-00001	62000	PASTOS PERMANENTES DE 5 O MAS AÑOS-SIN VARIEDAD	S	0,06
1700000006956283	21-020-004-00004-00001	62000	PASTOS PERMANENTES DE 5 O MAS AÑOS-SIN VARIEDAD	S	1,60
1700000006956288	21-020-002-00152-00002	62000	PASTOS PERMANENTES DE 5 O MAS AÑOS-SIN VARIEDAD	S	5,50
1700000006956289	21-020-003-00083-00003	63000	PASTOS DE MENOS DE 5 AÑOS-SIN VARIEDAD	S	0,01
1700000006956292	21-020-002-00167-00002	62000	PASTOS PERMANENTES DE 5 O MAS AÑOS-SIN VARIEDAD	S	25,44
1700000006956294	21-020-003-00066-00002	62000	PASTOS PERMANENTES DE 5 O MAS AÑOS-SIN VARIEDAD	S	0,01
1700000006956295	21-020-002-00162-00001	62000	PASTOS PERMANENTES DE 5 O MAS AÑOS-SIN VARIEDAD	S	8,35
1700000006956297	21-009-004-00120-00002	62000	PASTOS PERMANENTES DE 5 O MAS AÑOS-SIN VARIEDAD	S	0,00
1700000006956300	21-020-002-00154-00001	62000	PASTOS PERMANENTES DE 5 O MAS AÑOS-SIN VARIEDAD	S	9,37
1700000006956301	21-020-004-00010-00003	62000	PASTOS PERMANENTES DE 5 O MAS AÑOS-SIN VARIEDAD	S	7,00
1700000006956302	21-020-004-00012-00001	62000	PASTOS PERMANENTES DE 5 O MAS AÑOS-SIN VARIEDAD	S	4,35
1700000006956303	21-020-004-00003-00002	62000	PASTOS PERMANENTES DE 5 O MAS AÑOS-SIN VARIEDAD	S	1,73
1700000006956304	21-020-002-00163-00003	62000	PASTOS PERMANENTES DE 5 O MAS AÑOS-SIN VARIEDAD	S	52,54
1700000006956309	21-020-002-00151-00001	62000	PASTOS PERMANENTES DE 5 O MAS AÑOS-SIN VARIEDAD	S	1,11
1700000006956312	21-020-002-00163-00007	62000	PASTOS PERMANENTES DE 5 O MAS AÑOS-SIN VARIEDAD	S	0,08
1700000006956315	21-020-002-00144-00004	62000	PASTOS PERMANENTES DE 5 O MAS AÑOS-SIN VARIEDAD	S	24,49
1700000006956316	21-020-002-00157-00001	62000	PASTOS PERMANENTES DE 5 O MAS AÑOS-SIN VARIEDAD	S	17,63
1700000006956319	21-020-004-00010-00004	62000	PASTOS PERMANENTES DE 5 O MAS AÑOS-SIN VARIEDAD	S	0,56
1700000006956320	21-020-002-00155-00001	62000	PASTOS PERMANENTES DE 5 O MAS AÑOS-SIN VARIEDAD	S	6,76

Incidencias de carga ganadera**INCIDENCIA DESCRIPCIÓN**

4272	Verifica que las líneas de declaración de las Solicitudes Únicas no tienen solapes con la capa de Retroactividad Gráfica (ambas de la misma campaña) a nivel de expediente/línea de declaración gráfica de la solicitud. Ref:1700000006956304 Recinto:21-020-002-00163-00003 Cultivo: - Agregado de la referencia del recinto.:0 Zona de la referencia del recinto.:0 Superficie solapada.:0,02 Id. Incid.:5093172
100407	Explotación solicitada no forma parte de ningún organismo de control autorizado para la producción ecológica en Andalucía o fecha de inscripción posterior al plazo establecido (Anexo I. Criterios de Subvencionabilidad. Orden 28 de marzo de 2023). Explotación:ES21020000009 Especie:PORCINO Explotación:ES210200000160 Especie:PORCINO

(1) Superficie declarada admisible ajustada con la superficie comprometida.
(2) Factor de penalización valorando el alcance para el tipo de compromiso.

Puede verificar la integridad de una copia de este documento mediante la lectura del código QR adjunto o mediante el acceso a la dirección <https://ws050.juntadeandalucia.es/verificarFirma> indicando el código de VERIFICACIÓN

FIRMADO POR	RAQUEL MARIA ESPIN CRESPO	18/12/2024	
VERIFICACIÓN	Pk2jmBDMDBSWPSC42MTUWFP24ALUB4	PÁG. 781/2078	

**APELLIDOS Y NOMBRE / RAZÓN SOCIAL**

GUERRA SERRANO MANUELA

NIF

***9430*

EXPEDIENTE

1021443

ANUALIDAD DE PAGO

1ª

IMPORTES POR ANUALIDAD

	2023	2024	2025	2026	2027
IMPORTE MÁXIMO SUBVENCIONABLE	371,85 €	371,85 €	371,85 €	371,85 €	371,85 €
IMPORTE MEDIO DE TRANSFERENCIA (€/ha)	220,03 €	220,03 €	220,03 €	220,03 €	220,03 €

RESUMEN DE UNIDADES

Cód	GRUPO DE PAGO	Sup. Dec. Admisible (ha)	Sup. Comprometida (ha)	Sup. ajustada compromiso (1) (ha)	% sobredec.	Sup. Resuelta (ha)	Importe Declarado	Importe Topado	Importe Resuelto	Importe tras sobredec.
429	OLIVAR	1,50		1,50	0,00	1,50	371,85	371,85	371,85	371,85
434	HERBÁCEOS NO ELEGIBLES	0,19		0,19	0,00	0,19	0,00	0,00	0,00	0,00
TOTAL		1,69	1,69	1,69		1,69	371,85	371,85	371,85	371,85

APLICACIÓN DE REDUCCIONES Y PENALIZACIONES

GRUPO DE PAGO	Importe Calculado	Importe prereduc.	Criterios de subvencionabilidad y compromisos	Presentación tardía	Omisión declaración	Condicionabilidad	IMPORTE (Euros) RESUELTO
HERBÁCEOS NO ELEGIBLES	0,00	0,00	0,00	0,00	0,00	0,00	0,00
OLIVAR	371,85	371,85	0,00	0,00	0,00	0,00	371,85
TOTAL	371,85	371,85					371,85

RESUMEN DE PAGOS

	RESUELTO	FEADER	MAPA	CAPADR
OLIVAR - Pago realizado	371,85 €	316,07 €	36,48 €	19,30 €

RECINTOS RESUELTOS

REF.	REFERENCIA SIGPAC	CULTIVO DESCRIPCIÓN CULTIVO	S/R G.PAGO	PEND. MEDIA (%)	SUP. DEC. ADMISIBLE (ha)	SUP. COMPROM. (ha)	SUP. AJUSTADA COMPROM. (1) (ha)	SUP. CONV. SIGPAC (ha)	SUP. CERTIF. (ha)	SUP. CAMPO (ha)	SUP. CAMPO DETER. CULT. DECLARADO (ha)	SUP. DEC. REDUCIDA (ha)	SUP. RESUELTA (ha)
1700000005311133	21-007-010-00120-003	101007 OLIVAR-MANZANILLA	S 429	12,20	1,50	1,50	1,50		1,50			1,50	1,50
1700000005311134	21-007-010-00120-004	20000 BARBECHO TRADICIONAL-SIN VARIEDAD	S 434	7,90	0,19	0,19	0,19		0,19			0,19	0,19

(1) Superficie declarada admisible ajustada con la superficie comprometida.
(2) Factor de penalización valorando el alcance para el tipo de compromiso.

Puede verificar la integridad de una copia de este documento mediante la lectura del código QR adjunto o mediante el acceso a la dirección <https://ws050.juntadeandalucia.es/verificarFirma> indicando el código de VERIFICACIÓN

FIRMADO POR

RAQUEL MARIA ESPIN CRESPO

18/12/2024

VERIFICACIÓN

Pk2jmBDMDBSWPSC42MTUWFP24ALUB4

PÁG. 782/2078





APELLIDOS Y NOMBRE / RAZÓN SOCIAL

GUERRERO BUENO MICAELA GUADALUPE

NIF

***6075*

EXPEDIENTE

1116924

ANUALIDAD DE PAGO

1ª

IMPORTES POR ANUALIDAD

	2023	2024	2025	2026	2027
IMPORTE MÁXIMO SUBVENCIONABLE	5.103,26 €	5.103,26 €	5.103,26 €	5.103,26 €	5.103,26 €
IMPORTE MEDIO DE TRANSFERENCIA (€/ha)	216,24 €	216,24 €	216,24 €	216,24 €	216,24 €

RESUMEN DE UNIDADES

Cód	GRUPO DE PAGO	Sup. Dec. Admisible (ha)	Sup. Comprometida (ha)	Sup. ajustada compromiso (1) (ha)	% sobredec.	Sup. Resuelta (ha)	Importe Declarado	Importe Topado	Importe Resuelto	Importe tras sobredec.
432	FRUTALES SECANO	23,60		23,60	0,00	23,60	5.103,26	5.103,26	5.103,26	5.103,26
TOTAL		23,60	23,60	23,60		23,60	5.103,26	5.103,26	5.103,26	5.103,26

APLICACIÓN DE REDUCCIONES Y PENALIZACIONES

GRUPO DE PAGO	Importe Calculado	Importe prereduc.	Criterios de subvencionabilidad y compromisos	Presentación tardía	Omisión declaración	Condicionalidad	IMPORTE (Euros) RESUELTO
FRUTALES SECANO	5.103,26	5.103,26	0,00	0,00	0,00	0,00	5.103,26
TOTAL	5.103,26	5.103,26					5.103,26

RESUMEN DE PAGOS

	RESUELTO	FEADER	MAPA	CAPADR
FRUTALES SECANO - Pago realizado	5.103,26 €	4.337,77 €	500,63 €	264,86 €

RECINTOS RESUELTOS

REF.	REFERENCIA SIGPAC	CULTIVO DESCRIPCIÓN CULTIVO	S/R G.PAGO	PEND. MEDIA (%)	SUP. DEC. ADMISIBLE (ha)	SUP. COMPROM. (ha)	SUP. AJUSTADA COMPROM. (1) (ha)	SUP. CONY. SIGPAC (ha)	SUP. CERTIE (ha)	SUP. CAMPO (ha)	SUP. CAMPO DETER. CULT. DECLARADO (ha)	SUP. DEC. REDUCIDA (ha)	SUP. RESUELTA (ha)
-888739	21-022-006-00007-002	117076 CASTAÑOS-MIGUELINA	S 432	9,80	0,02	0,02	0,02		0,02			0,02	0,02
-888738	21-022-006-00005-002	117076 CASTAÑOS-MIGUELINA	S 432	13,50	0,50	0,50	0,50		0,50			0,50	0,50
1700000005884378	21-022-005-00046-001	117076 CASTAÑOS-MIGUELINA	S 432	17,50	3,36	3,36	3,36		3,36			3,36	3,36
1700000005884379	21-022-006-00004-003	117076 CASTAÑOS-MIGUELINA	S 432	20,20	2,48	2,48	2,48		2,48			2,48	2,48
1700000005884380	21-022-006-00009-001	117076 CASTAÑOS-MIGUELINA	S 432	14,20	2,68	2,68	2,68		2,68			2,68	2,68
1700000005884381	21-022-006-00005-001	117076 CASTAÑOS-MIGUELINA	S 432	9,10	2,66	2,66	2,66		2,66			2,66	2,66
1700000005884382	21-022-006-00007-001	117076 CASTAÑOS-MIGUELINA	S 432	11,20	1,84	1,84	1,84		1,84			1,84	1,84
1700000005884384	21-022-006-00016-001	117076 CASTAÑOS-MIGUELINA	S 432	21,50	0,16	0,16	0,16		0,16			0,16	0,16
1700000005884385	21-033-001-00010-001	117076 CASTAÑOS-MIGUELINA	S 432	17,00	0,54	0,54	0,54		0,54			0,54	0,54
1700000005884386	21-033-001-00012-001	117076 CASTAÑOS-MIGUELINA	S 432	16,70	0,21	0,21	0,21		0,21			0,21	0,21
1700000005884387	21-033-001-00019-001	117076 CASTAÑOS-MIGUELINA	S 432	22,90	0,89	0,89	0,89		0,89			0,89	0,89
1700000005884388	21-022-007-00015-001	117076 CASTAÑOS-MIGUELINA	S 432	8,90	0,88	0,88	0,88		0,88			0,88	0,88
1700000005884389	21-022-006-00020-001	117076 CASTAÑOS-MIGUELINA	S 432	11,00	1,20	1,20	1,20		1,20			1,20	1,20
1700000005884390	21-022-006-00021-001	117076 CASTAÑOS-MIGUELINA	S 432	10,70	1,38	1,38	1,38		1,38			1,38	1,38
1700000005884391	21-022-006-00041-003	117076 CASTAÑOS-MIGUELINA	S 432	17,20	0,46	0,46	0,46		0,46			0,46	0,46
1700000005884392	21-022-006-00018-001	117076 CASTAÑOS-MIGUELINA	S 432	15,20	4,25	4,25	4,25		4,25			4,25	4,25
1700000005884393	21-022-006-00002-001	117076 CASTAÑOS-MIGUELINA	S 432	18,50	0,09	0,09	0,09		0,09			0,09	0,09

(1) Superficie declarada admisible ajustada con la superficie comprometida.
 (2) Factor de penalización valorando el alcance para el tipo de compromiso.

Puede verificar la integridad de una copia de este documento mediante la lectura del código QR adjunto o mediante el acceso a la dirección <https://ws050.juntadeandalucia.es/verificarFirma> indicando el código de VERIFICACIÓN

FIRMADO POR

RAQUEL MARIA ESPIN CRESPO

18/12/2024

VERIFICACIÓN

Pk2jmBDMDBSWPSC42MTUWFP24ALUB4

PÁG. 783/2078



**APELLIDOS Y NOMBRE / RAZÓN SOCIAL**

GUIJARRO GARCIA FELIX

NIF

***9333*

EXPEDIENTE

1032909

ANUALIDAD DE PAGO

1ª

IMPORTES POR ANUALIDAD

	2023	2024	2025	2026	2027
IMPORTE MÁXIMO SUBVENCIONABLE	808,15 €	808,15 €	808,15 €	808,15 €	808,15 €
IMPORTE MEDIO DE TRANSFERENCIA (€/ha)	247,90 €	247,90 €	247,90 €	247,90 €	247,90 €

RESUMEN DE UNIDADES

Cód	GRUPO DE PAGO	Sup. Dec. Admisible (ha)	Sup. Comprometida (ha)	Sup. ajustada compromiso (1) (ha)	% sobredec.	Sup. Resuelta (ha)	Importe Declarado	Importe Topado	Importe Resuelto	Importe tras sobredec.
429	OLIVAR	3,26		3,26	0,00	3,26	808,15	808,15	808,15	808,15
TOTAL		3,26	3,26	3,26		3,26	808,15	808,15	808,15	808,15

APLICACIÓN DE REDUCCIONES Y PENALIZACIONES

GRUPO DE PAGO	Importe Calculado	Importe prereduc.	Criterios de subvencionabilidad y compromisos	Presentación tardía	Omisión declaración	Condicionalidad	IMPORTE (Euros) RESUELTO
OLIVAR	808,15	808,15	0,00	0,00	0,00	0,00	808,15
TOTAL	808,15	808,15					808,15

RESUMEN DE PAGOS**IMPORTE (Euros)**

	RESUELTO	FEADER	MAPA	CAPADR
OLIVAR - Pago realizado	808,15 €	686,93 €	79,28 €	41,94 €

RECINTOS RESUELTOS

REF.	REFERENCIA SIGPAC	CULTIVO	DESCRIPCIÓN CULTIVO	S/R G.PAGO	PEND. MEDIA (%)	SUP. DEC. ADMISIBLE (ha)	SUP. COMPROM. (ha)	SUP. AJUSTADA COMPR.(1) (ha)	SUP. CONY. SIGPAC (ha)	SUP. CERTIE (ha)	SUP. CAMPO (ha)	SUP. CAMPO DETER. CULT. DECLARADO (ha)	SUP. DEC. REDUCIDA (ha)	SUP. RESUELTA (ha)
1700000006583928	21-020-001-00229-001	101007	OLIVAR-MANZANILLA	S 429	8,70	2,43	2,43	2,43		2,43			2,43	2,43
1700000006583929	21-039-002-00119-002	101007	OLIVAR-MANZANILLA	S 429	8,10	0,83	0,83	0,83		0,83			0,83	0,83

(1) Superficie declarada admisible ajustada con la superficie comprometida.
(2) Factor de penalización valorando el alcance para el tipo de compromiso.

Puede verificar la integridad de una copia de este documento mediante la lectura del código QR adjunto o mediante el acceso a la dirección <https://ws050.juntadeandalucia.es/verificarFirma> indicando el código de VERIFICACIÓN

FIRMADO POR

RAQUEL MARIA ESPIN CRESPO

18/12/2024

VERIFICACIÓN

Pk2jmBDMDBSWPSC42MTUWFP24ALUB4

PÁG. 784/2078



**APELLIDOS Y NOMBRE / RAZÓN SOCIAL**

GUTIERREZ ACEDO JUAN

NIF
***6910*EXPEDIENTE
1024793**ANUALIDAD DE PAGO**

1ª

IMPORTES POR ANUALIDAD

	2023	2024	2025	2026	2027
IMPORTE MÁXIMO SUBVENCIONABLE	480,93 €	480,93 €	480,93 €	480,93 €	480,93 €
IMPORTE MEDIO DE TRANSFERENCIA (€/ha)	247,90 €	247,90 €	247,90 €	247,90 €	247,90 €

RESUMEN DE UNIDADES

Cód	GRUPO DE PAGO	Sup. Dec. Admisible (ha)	Sup. Comprometida (ha)	Sup. ajustada compromiso (1) (ha)	% sobredec.	Sup. Resuelta (ha)	Importe Declarado	Importe Topado	Importe Resuelto	Importe tras sobredec.
429	OLIVAR	1,94		1,94	0,00	1,94	480,93	480,93	480,93	480,93
TOTAL		1,94	1,94	1,94		1,94	480,93	480,93	480,93	480,93

APLICACIÓN DE REDUCCIONES Y PENALIZACIONES

GRUPO DE PAGO	Importe Calculado	Importe prereduc.	Criterios de subvencionabilidad y compromisos	Presentación tardía	Omisión declaración	Condicionalidad	IMPORTE (Euros) RESUELTO
OLIVAR	480,93	480,93	0,00	0,00	1,00	0,00	476,12
TOTAL	480,93	480,93					476,12

RESUMEN DE PAGOS**IMPORTE (Euros)**

	RESUELTO	FEADER	MAPA	CAPADR
OLIVAR - Pago realizado	476,12 €	404,70 €	46,71 €	24,71 €

RECINTOS RESUELTOS

REF.	REFERENCIA SIGPAC	CULTIVO	DESCRIPCIÓN CULTIVO	S/R	G.PAGO	PEND. MEDIA (%)	SUP. DEC. ADMISIBLE (ha)	SUP. COMPROM. (ha)	SUP. AJUSTADA COMPR.(1) (ha)	SUP. CONY. SIGPAC (ha)	SUP. CERTIE (ha)	SUP. CAMPO (ha)	SUP. CAMPO DETER. CULT. DECLARADO (ha)	SUP. DEC. REDUCIDA (ha)	SUP. RESUELTA (ha)
-881169	21-071-023-00020-006	101010	OLIVAR-PICUAL	S	429	6,60	1,94	1,94	1,94		1,95			1,94	1,94

INCIDENCIAS**INCIDENCIA DESCRIPCIÓN**

- 64 La cuenta bancaria del solicitante no está activada en GIRO.
- 256 Solicitud con recintos no declarados en campaña actual con una reducción por omisión de superficie superior al 3%
CÓDIGO PARA EL PORCENTAJE DE REDUCCIÓN POR OMISIÓN QUE CORRESPONDE A LA SOLICITUD:1
- 100402 Recinto solicitado no forma parte de ningún organismo de control autorizado para la producción ecológica en Andalucía o fecha de inscripción posterior al plazo establecido (Anexo I. Criterios de Subvencionabilidad. Orden 28 de marzo de 2023).
Ref:-881174 Recinto:21-071-023-00021-00006 Cultivo:101010 OLIVAR-PICUAL Secano
- 100412 Número de hectáreas validadas inferior a la superficie mínima permitida por el grupo de cultivo (Anexo I. Criterios de Subvencionabilidad. Orden 28 de marzo de 2023).
Sup. Resuelta:0 Grupo de Pago:FRUTALES SECANO
- 100413 Recinto perteneciente a grupo de cultivo que no cumple con la superficie mínima requerida (Anexo I. Criterios de Subvencionabilidad. Orden 28 de marzo de 2023).
Ref:1700000004892909 Recinto:21-071-022-00030-00003 Cultivo:104043 ALMENDROS-VAIRO Secano Sup. Declarada:2,88 Superficie Resolver:2,88
Ref:-881170 Recinto:21-071-023-00020-00008 Cultivo:104043 ALMENDROS-VAIRO Secano Sup. Declarada:6,26 Superficie Resolver:6,26
- 100424 Solicita recinto que no está comprometido para la operación.
Ref:-881174 Recinto:21-071-023-00021-00006 Cultivo:101010 OLIVAR-PICUAL Secano

(1) Superficie declarada admisible ajustada con la superficie comprometida.
(2) Factor de penalización valorando el alcance para el tipo de compromiso.

Puede verificar la integridad de una copia de este documento mediante la lectura del código QR adjunto o mediante el acceso a la dirección <https://ws050.juntadeandalucia.es/verificarFirma> indicando el código de VERIFICACIÓN

FIRMADO POR

RAQUEL MARIA ESPIN CRESPO

18/12/2024

VERIFICACIÓN

Pk2jmBDMDBSWPSC42MTUWFP24ALUB4

PÁG. 785/2078



**APELLIDOS Y NOMBRE / RAZÓN SOCIAL**

GUTIERREZ DE LA LUZ MANUEL

NIF

****1971*

EXPEDIENTE

1245406

ANUALIDAD DE PAGO

1ª

IMPORTE POR ANUALIDAD

	2023	2024	2025	2026	2027
IMPORTE MÁXIMO SUBVENCIONABLE	7.073,52 €	7.073,52 €	7.073,52 €	7.073,52 €	7.073,52 €
IMPORTE MEDIO DE TRANSFERENCIA (€/ha)	89,90 €	89,90 €	89,90 €	89,90 €	89,90 €

RESUMEN DE UNIDADES

Cód	GRUPO DE PAGO	Sup. Dec. Admisible (ha)	Sup. Comprometida (ha)	Sup. ajustada compromiso (1) (ha)	% sobredec.	Sup. Resuelta (ha)	Importe Declarado	Importe Topado	Importe Resuelto	Importe tras sobredec.
428	PASTOS ASOCIADOS A GANADERÍA ECOLÓGICA	416,58		75,00	0,00	75,00	6.161,25	6.161,25	6.161,25	6.161,25
429	OLIVAR	3,68		3,68	0,00	3,68	912,27	912,27	912,27	912,27
TOTAL		420,26	78,68	78,68		78,68	7.073,52	7.073,52	7.073,52	7.073,52

APLICACIÓN DE REDUCCIONES Y PENALIZACIONES

GRUPO DE PAGO	Importe Calculado	Importe prereduc.	Criterios de subvencionabilidad y compromisos	Presentación tardía	Omisión declaración	Condicionabilidad	IMPORTE (Euros) RESUELTO
OLIVAR	912,27	912,27	0,00	0,00	0,00	0,00	912,27
PASTOS ASOCIADOS A GANADERÍA	6.161,25	6.161,25	0,00	0,00	0,00	0,00	6.161,25
TOTAL	7.073,52	7.073,52					7.073,52

RESUMEN DE PAGOS

	RESUELTO	FEADER	MAPA	CAPADR
OLIVAR - Pago realizado	912,27 €	775,43 €	89,49 €	47,35 €
PASTOS ASOCIADOS A GANADERÍA ECOLÓGICA - Pago realizado	6.161,25 €	5.237,06 €	604,42 €	319,77 €
TOTAL	7.073,52 €	6.012,49 €	693,91 €	367,12 €

RECINTOS RESUELTOS

REF.	REFERENCIA SIGPAC	CULTIVO DESCRIPCIÓN CULTIVO	S/R G.PAGO	PEND. MEDIA (%)	SUP. DEC. ADMISIBLE (ha)	SUP. COMPROM. (ha)	SUP. AJUSTADA COMPR.(1) (ha)	SUP. CONV. SIGPAC (ha)	SUP. CERTIF. (ha)	SUP. CAMPO (ha)	SUP. CAMPO DETER. CULT. (ha)	SUP. DEC. REDUCIDA (ha)	SUP. RESUELTA (ha)
4645090	21-057-012-00028-048	62000 PASTOS PERMANENTES DE 5 O MAS AÑOS-SIN VARIEDAD	S 428	6,00	33,06	33,06	33,06		33,06			33,06	33,06
4645091	21-057-012-00028-053	62000 PASTOS PERMANENTES DE 5 O MAS AÑOS-SIN VARIEDAD	S 428	5,00	34,44	34,44	34,44		34,44			34,44	34,44
4645093	21-057-012-00028-073	62000 PASTOS PERMANENTES DE 5 O MAS AÑOS-SIN VARIEDAD	S 428	14,90	43,54	43,54	43,54		43,54			43,54	43,54
4645094	21-057-012-00028-074	62000 PASTOS PERMANENTES DE 5 O MAS AÑOS-SIN VARIEDAD	S 428	13,90	42,77	42,77	42,77		42,77			42,77	42,77
4645132	21-057-012-00006-008	62000 PASTOS PERMANENTES DE 5 O MAS AÑOS-SIN VARIEDAD	S 428	6,90	49,96	49,96	49,96		49,96			49,96	49,96
4645133	21-057-012-00006-012	62000 PASTOS PERMANENTES DE 5 O MAS AÑOS-SIN VARIEDAD	S 428	5,80	14,86	14,86	14,86		14,86			14,86	14,86
4645141	21-058-011-00024-001	62000 PASTOS PERMANENTES DE 5 O MAS AÑOS-SIN VARIEDAD	S 428	16,80	26,19	26,19	26,19		26,19			26,19	26,19
4645142	21-058-011-00024-002	62000 PASTOS PERMANENTES DE 5 O MAS AÑOS-SIN VARIEDAD	S 428	15,10	25,98	25,98	25,98		25,98			25,98	25,98
4645143	21-058-011-00024-003	62000 PASTOS PERMANENTES DE 5 O MAS AÑOS-SIN VARIEDAD	S 428	15,20	22,59	22,59	22,59		22,59			22,59	22,59
4645144	21-058-011-00024-004	62000 PASTOS PERMANENTES DE 5 O MAS AÑOS-SIN VARIEDAD	S 428	18,60	22,40	22,40	22,40		22,40			22,40	22,40
4645145	21-058-011-00024-005	62000 PASTOS PERMANENTES DE 5 O MAS AÑOS-SIN VARIEDAD	S 428	15,50	25,12	25,12	25,12		25,12			25,12	25,12
4645146	21-058-011-00024-013	62000 PASTOS PERMANENTES DE 5 O MAS AÑOS-SIN VARIEDAD	S 428	20,20	1,35	1,35	1,35		1,35			1,35	1,35
4645148	21-058-011-00025-003	62000 PASTOS PERMANENTES DE 5 O MAS AÑOS-SIN VARIEDAD	S 428	13,20	18,40	18,40	18,40		18,40			18,40	18,40
4645149	21-058-011-00025-004	62000 PASTOS PERMANENTES DE 5 O MAS AÑOS-SIN VARIEDAD	S 428	15,20	10,26	10,26	10,26		10,26			10,26	10,26
4645150	21-058-011-00025-005	62000 PASTOS PERMANENTES DE 5 O MAS AÑOS-SIN VARIEDAD	S 428	12,20	1,45	1,45	1,45		1,45			1,45	1,45
4645151	21-058-011-00025-010	62000 PASTOS PERMANENTES DE 5 O MAS AÑOS-SIN VARIEDAD	S 428	12,60	15,01	15,01	15,01		15,01			15,01	15,01
4645152	21-058-011-00025-011	62000 PASTOS PERMANENTES DE 5 O MAS AÑOS-SIN VARIEDAD	S 428	12,60	15,34	15,34	15,34		15,34			15,34	15,34
4645153	21-058-011-00025-012	62000 PASTOS PERMANENTES DE 5 O MAS AÑOS-SIN VARIEDAD	S 428	15,70	13,86	13,86	13,86		13,86			13,86	13,86
4645158	21-057-013-00071-001	101007 OLIVAR-MANZANILLA	S 429	8,20	0,18	0,18	0,18		0,18			0,18	0,18
4645162	21-057-014-00132-001	101007 OLIVAR-MANZANILLA	S 429	3,70	1,50	1,50	1,50		1,50			1,50	1,50
4645163	21-067-011-00005-001	101007 OLIVAR-MANZANILLA	S 429	4,10	1,13	1,13	1,13		1,13			1,13	1,13
4645164	21-067-011-00005-002	101007 OLIVAR-MANZANILLA	S 429	4,40	0,52	0,52	0,52		0,52			0,52	0,52
4645175	21-057-013-00098-001	101007 OLIVAR-MANZANILLA	S 429	3,80	0,35	0,35	0,35		0,35			0,35	0,35

(1) Superficie declarada admisible ajustada con la superficie comprometida.
(2) Factor de penalización valorando el alcance para el tipo de compromiso.Puede verificar la integridad de una copia de este documento mediante la lectura del código QR adjunto o mediante el acceso a la dirección <https://ws050.juntadeandalucia.es/verificarFirma> indicando el código de VERIFICACIÓN

FIRMADO POR

RAQUEL MARIA ESPIN CRESPO

18/12/2024

VERIFICACIÓN

Pk2jmBDMDBSWPSC42MTUWFP24ALUB4

PÁG. 786/2078



**INCIDENCIAS****INCIDENCIA DESCRIPCIÓN**

- 100407 Explotación solicitada no forma parte de ningún organismo de control autorizado para la producción ecológica en Andalucía o fecha de inscripción posterior al plazo establecido (Anexo I. Criterios de Subvencionabilidad. Orden 28 de marzo de 2023).
Explotación:ES210570000456 Especie:BOVINA
Explotación:ES210570000456 Especie:PORCINO
- 100411 Recinto no admisible por no estar asociado en SIGGAN a una explotación ganadera (Artículo 10 de la Orden de 28 de marzo de 2023).
Ref:4645159 Recinto:21-057-013-00071-00002 Cultivo:63000 PASTOS DE MENOS DE 5 AÑOS-SIN VARIEDAD Secano
Ref:4645160 Recinto:21-057-013-00071-00003 Cultivo:63000 PASTOS DE MENOS DE 5 AÑOS-SIN VARIEDAD Secano
Ref:4645176 Recinto:21-057-013-00098-00002 Cultivo:63000 PASTOS DE MENOS DE 5 AÑOS-SIN VARIEDAD Secano
Ref:4645177 Recinto:21-057-013-00098-00003 Cultivo:63000 PASTOS DE MENOS DE 5 AÑOS-SIN VARIEDAD Secano
Ref:4645165 Recinto:21-067-011-00005-00004 Cultivo:63000 PASTOS DE MENOS DE 5 AÑOS-SIN VARIEDAD Secano
- 100424 Solicita recinto que no está comprometido para la operación.
Ref:4645159 Recinto:21-057-013-00071-00002 Cultivo:63000 PASTOS DE MENOS DE 5 AÑOS-SIN VARIEDAD Secano
Ref:4645160 Recinto:21-057-013-00071-00003 Cultivo:63000 PASTOS DE MENOS DE 5 AÑOS-SIN VARIEDAD Secano
Ref:4645176 Recinto:21-057-013-00098-00002 Cultivo:63000 PASTOS DE MENOS DE 5 AÑOS-SIN VARIEDAD Secano
Ref:4645177 Recinto:21-057-013-00098-00003 Cultivo:63000 PASTOS DE MENOS DE 5 AÑOS-SIN VARIEDAD Secano
Ref:4645165 Recinto:21-067-011-00005-00004 Cultivo:63000 PASTOS DE MENOS DE 5 AÑOS-SIN VARIEDAD Secano

Datos considerados para el Cálculo de la Carga Ganadera mínima y máxima del expediente

Explotación	Especie	Inscrito en Sipea y Admisible	Ugm Calculada para CG Mínima	Ugm Calculada para CG Máxima
ES210570000456	BOVINA	NO	0,00	2,40
ES210570000456	OVINA	SI	43,87	43,87
ES210570000456	PORCINO	NO	0,00	4,92
ES210580000680	OVINA	SI	14,29	14,29
			58,16	65,48

Superficie determinada para Cálculo Carga Ganadera Mínima: 417,23 ha

Superficie determinada para Cálculo Carga Ganadera Máxima: 417,23 ha

Carga Ganadera Mínima Expediente: 0,14 ugm/ha

Carga Ganadera Máxima Expediente: 0,16 ugm/ha

Los importes del Grupo de Pago de pastos de este expediente han sido ajustados por no llegar a la carga ganadera mínima de 0,3

Recintos Determinados para el Cálculo de Carga Ganadera Mínima

REF.	REFERENCIA SIGPAC	CULTIVO	DESCRIPCIÓN CULTIVO	S/R	SUP. RESUELTA (ha)
4645090	21-057-012-00028-00048	62000	PASTOS PERMANENTES DE 5 O MAS AÑOS-SIN VARIEDAD	S	33,06
4645091	21-057-012-00028-00053	62000	PASTOS PERMANENTES DE 5 O MAS AÑOS-SIN VARIEDAD	S	34,44
4645093	21-057-012-00028-00073	62000	PASTOS PERMANENTES DE 5 O MAS AÑOS-SIN VARIEDAD	S	43,54
4645094	21-057-012-00028-00074	62000	PASTOS PERMANENTES DE 5 O MAS AÑOS-SIN VARIEDAD	S	42,77
4645132	21-057-012-00006-00008	62000	PASTOS PERMANENTES DE 5 O MAS AÑOS-SIN VARIEDAD	S	49,96
4645133	21-057-012-00006-00012	62000	PASTOS PERMANENTES DE 5 O MAS AÑOS-SIN VARIEDAD	S	14,86
4645141	21-058-011-00024-00001	62000	PASTOS PERMANENTES DE 5 O MAS AÑOS-SIN VARIEDAD	S	26,19
4645142	21-058-011-00024-00002	62000	PASTOS PERMANENTES DE 5 O MAS AÑOS-SIN VARIEDAD	S	25,98
4645143	21-058-011-00024-00003	62000	PASTOS PERMANENTES DE 5 O MAS AÑOS-SIN VARIEDAD	S	22,59
4645144	21-058-011-00024-00004	62000	PASTOS PERMANENTES DE 5 O MAS AÑOS-SIN VARIEDAD	S	22,40
4645145	21-058-011-00024-00005	62000	PASTOS PERMANENTES DE 5 O MAS AÑOS-SIN VARIEDAD	S	25,12
4645146	21-058-011-00024-00013	62000	PASTOS PERMANENTES DE 5 O MAS AÑOS-SIN VARIEDAD	S	1,35
4645148	21-058-011-00025-00003	62000	PASTOS PERMANENTES DE 5 O MAS AÑOS-SIN VARIEDAD	S	18,40
4645149	21-058-011-00025-00004	62000	PASTOS PERMANENTES DE 5 O MAS AÑOS-SIN VARIEDAD	S	10,26
4645150	21-058-011-00025-00005	62000	PASTOS PERMANENTES DE 5 O MAS AÑOS-SIN VARIEDAD	S	1,45

(1) Superficie declarada admisible ajustada con la superficie comprometida.
(2) Factor de penalización valorando el alcance para el tipo de compromiso.Puede verificar la integridad de una copia de este documento mediante la lectura del código QR adjunto o mediante el acceso a la dirección <https://ws050.juntadeandalucia.es/verificarFirma> indicando el código de VERIFICACIÓN

FIRMADO POR

RAQUEL MARIA ESPIN CRESPO

18/12/2024

VERIFICACIÓN

Pk2jmBDMDBSWPSC42MTUWFP24ALUB4

PÁG. 787/2078



**Datos considerados para el Cálculo de la Carga Ganadera mínima y máxima del expediente****Recintos Determinados para el Cálculo de Garga Ganadera Mínima**

REF.	REFERENCIA SIGPAC	CULTIVO	DESCRIPCIÓN CULTIVO	S/R	SUP.
					RESUELTA (ha)
4645151	21-058-011-00025-00010	62000	PASTOS PERMANENTES DE 5 O MAS AÑOS-SIN VARIEDAD	S	15,01
4645152	21-058-011-00025-00011	62000	PASTOS PERMANENTES DE 5 O MAS AÑOS-SIN VARIEDAD	S	15,34
4645153	21-058-011-00025-00012	62000	PASTOS PERMANENTES DE 5 O MAS AÑOS-SIN VARIEDAD	S	13,86
4645159	21-057-013-00071-00002	63000	PASTOS DE MENOS DE 5 AÑOS-SIN VARIEDAD	S	0,08
4645160	21-057-013-00071-00003	63000	PASTOS DE MENOS DE 5 AÑOS-SIN VARIEDAD	S	0,07
4645165	21-067-011-00005-00004	63000	PASTOS DE MENOS DE 5 AÑOS-SIN VARIEDAD	S	0,16
4645176	21-057-013-00098-00002	63000	PASTOS DE MENOS DE 5 AÑOS-SIN VARIEDAD	S	0,06
4645177	21-057-013-00098-00003	63000	PASTOS DE MENOS DE 5 AÑOS-SIN VARIEDAD	S	0,28

Recintos Determinados para el Cálculo de Garga Ganadera Máxima

REF.	REFERENCIA SIGPAC	CULTIVO	DESCRIPCIÓN CULTIVO	S/R	SUP.
					RESUELTA (ha)
4645090	21-057-012-00028-00048	62000	PASTOS PERMANENTES DE 5 O MAS AÑOS-SIN VARIEDAD	S	33,06
4645091	21-057-012-00028-00053	62000	PASTOS PERMANENTES DE 5 O MAS AÑOS-SIN VARIEDAD	S	34,44
4645093	21-057-012-00028-00073	62000	PASTOS PERMANENTES DE 5 O MAS AÑOS-SIN VARIEDAD	S	43,54
4645094	21-057-012-00028-00074	62000	PASTOS PERMANENTES DE 5 O MAS AÑOS-SIN VARIEDAD	S	42,77
4645132	21-057-012-00006-00008	62000	PASTOS PERMANENTES DE 5 O MAS AÑOS-SIN VARIEDAD	S	49,96
4645133	21-057-012-00006-00012	62000	PASTOS PERMANENTES DE 5 O MAS AÑOS-SIN VARIEDAD	S	14,86
4645141	21-058-011-00024-00001	62000	PASTOS PERMANENTES DE 5 O MAS AÑOS-SIN VARIEDAD	S	26,19
4645142	21-058-011-00024-00002	62000	PASTOS PERMANENTES DE 5 O MAS AÑOS-SIN VARIEDAD	S	25,98
4645143	21-058-011-00024-00003	62000	PASTOS PERMANENTES DE 5 O MAS AÑOS-SIN VARIEDAD	S	22,59
4645144	21-058-011-00024-00004	62000	PASTOS PERMANENTES DE 5 O MAS AÑOS-SIN VARIEDAD	S	22,40
4645145	21-058-011-00024-00005	62000	PASTOS PERMANENTES DE 5 O MAS AÑOS-SIN VARIEDAD	S	25,12
4645146	21-058-011-00024-00013	62000	PASTOS PERMANENTES DE 5 O MAS AÑOS-SIN VARIEDAD	S	1,35
4645148	21-058-011-00025-00003	62000	PASTOS PERMANENTES DE 5 O MAS AÑOS-SIN VARIEDAD	S	18,40
4645149	21-058-011-00025-00004	62000	PASTOS PERMANENTES DE 5 O MAS AÑOS-SIN VARIEDAD	S	10,26
4645150	21-058-011-00025-00005	62000	PASTOS PERMANENTES DE 5 O MAS AÑOS-SIN VARIEDAD	S	1,45
4645151	21-058-011-00025-00010	62000	PASTOS PERMANENTES DE 5 O MAS AÑOS-SIN VARIEDAD	S	15,01
4645152	21-058-011-00025-00011	62000	PASTOS PERMANENTES DE 5 O MAS AÑOS-SIN VARIEDAD	S	15,34
4645153	21-058-011-00025-00012	62000	PASTOS PERMANENTES DE 5 O MAS AÑOS-SIN VARIEDAD	S	13,86
4645159	21-057-013-00071-00002	63000	PASTOS DE MENOS DE 5 AÑOS-SIN VARIEDAD	S	0,08
4645160	21-057-013-00071-00003	63000	PASTOS DE MENOS DE 5 AÑOS-SIN VARIEDAD	S	0,07
4645165	21-067-011-00005-00004	63000	PASTOS DE MENOS DE 5 AÑOS-SIN VARIEDAD	S	0,16
4645176	21-057-013-00098-00002	63000	PASTOS DE MENOS DE 5 AÑOS-SIN VARIEDAD	S	0,06
4645177	21-057-013-00098-00003	63000	PASTOS DE MENOS DE 5 AÑOS-SIN VARIEDAD	S	0,28

Incidencias de carga ganadera**INCIDENCIA DESCRIPCIÓN**

100407	Explotación solicitada no forma parte de ningún organismo de control autorizado para la producción ecológica en Andalucía o fecha de inscripción posterior al plazo establecido (Anexo I. Criterios de Subvencionabilidad. Orden 28 de marzo de 2023). Explotación:ES210570000456 Especie:BOVINA Explotación:ES210570000456 Especie:PORCINO
--------	---

(1) Superficie declarada admisible ajustada con la superficie comprometida.
(2) Factor de penalización valorando el alcance para el tipo de compromiso.

Puede verificar la integridad de una copia de este documento mediante la lectura del código QR adjunto o mediante el acceso a la dirección <https://ws050.juntadeandalucia.es/verificarFirma> indicando el código de VERIFICACIÓN

FIRMADO POR	RAQUEL MARIA ESPIN CRESPO	18/12/2024	
VERIFICACIÓN	Pk2jmBDMDBSWPSC42MTUWFP24ALUB4	PÁG. 788/2078	



(1) Superficie declarada admisible ajustada con la superficie comprometida.
(2) Factor de penalización valorando el alcance para el tipo de compromiso.

Puede verificar la integridad de una copia de este documento mediante la lectura del código QR adjunto o mediante el acceso a la dirección <https://ws050.juntadeandalucia.es/verificarFirma> indicando el código de VERIFICACIÓN

FIRMADO POR	RAQUEL MARIA ESPIN CRESPO	18/12/2024
VERIFICACIÓN	Pk2jmBDMDBSWPSC42MTUWFP24ALUB4	PÁG. 789/2078



**APELLIDOS Y NOMBRE / RAZÓN SOCIAL**

GUTIERREZ GOMEZ GONZALO

NIF

***7877*

EXPEDIENTE

1209303

ANUALIDAD DE PAGO

1ª

IMPORTES POR ANUALIDAD

	2023	2024	2025	2026	2027
IMPORTE MÁXIMO SUBVENCIONABLE	10.521,81 €	10.521,81 €	10.521,81 €	10.521,81 €	10.521,81 €
IMPORTE MEDIO DE TRANSFERENCIA (€/ha)	113,64 €	113,64 €	113,64 €	113,64 €	113,64 €

RESUMEN DE UNIDADES

Cód	GRUPO DE PAGO	Sup. Dec. Admisible (ha)	Sup. Comprometida (ha)	Sup. ajustada compromiso (1) (ha)	% sobredec.	Sup. Resuelta (ha)	Importe Declarado	Importe Topado	Importe Resuelto	Importe tras sobredec.
428	PASTOS ASOCIADOS A GANADERÍA ECOLÓGICA	433,59		75,00	0,00	75,00	6.161,25	6.161,25	6.161,25	6.161,25
429	OLIVAR	17,59		17,59	0,00	17,59	4.360,56	4.360,56	4.360,56	4.360,56
TOTAL		451,18	92,59	92,59		92,59	10.521,81	10.521,81	10.521,81	10.521,81

APLICACIÓN DE REDUCCIONES Y PENALIZACIONES

GRUPO DE PAGO	Importe Calculado	Importe prereduc.	Criterios de subvencionabilidad y compromisos	Presentación tardía	Omisión declaración	Condicionalidad	IMPORTE (Euros) RESUELTO
OLIVAR	4.360,56	4.360,56	0,00	0,00	0,00	0,00	4.360,56
PASTOS ASOCIADOS A GANADERÍA	6.161,25	6.161,25	0,00	0,00	0,00	0,00	6.161,25
TOTAL	10.521,81	10.521,81					10.521,81

RESUMEN DE PAGOS

	RESUELTO	FEADER	MAPA	CAPADR
OLIVAR - Pago realizado	4.360,56 €	3.706,48 €	427,77 €	226,31 €
PASTOS ASOCIADOS A GANADERÍA ECOLÓGICA - Pago realizado	6.161,25 €	5.237,06 €	604,42 €	319,77 €
TOTAL	10.521,81 €	8.943,54 €	1.032,19 €	546,08 €

(1) Superficie declarada admisible ajustada con la superficie comprometida.
(2) Factor de penalización valorando el alcance para el tipo de compromiso.Puede verificar la integridad de una copia de este documento mediante la lectura del código QR adjunto o mediante el acceso a la dirección <https://ws050.juntadeandalucia.es/verificarFirma> indicando el código de VERIFICACIÓN

FIRMADO POR

RAQUEL MARIA ESPIN CRESPO

18/12/2024

VERIFICACIÓN

Pk2jmBDMDBSWPSC42MTUWFP24ALUB4

PÁG. 790/2078



**RECINTOS RESUELTOS**

REF.	REFERENCIA SIGPAC	CULTIVO DESCRIPCIÓN CULTIVO	S/R	G.PAGO	PEND. MEDIA (%)	SUP. DEC. ADMISIBLE (ha)	SUP. COMPROM. (ha)	SUP. AJUSTADA COMPR.(1) (ha)	SUP. CONV. SIGPAC (ha)	SUP. CERTIF. (ha)	SUP. CAMPO (ha)	SUP. CAMPO DETER. CULT. DECLARADO (ha)	SUP. DEC. REDUCIDA (ha)	SUP. RESUELTA (ha)
-755423	21-057-015-00033-054	62000 PASTOS PERMANENTES DE 5 O MAS AÑOS-SIN VARIEDAD	S	428	11,70	0,23	0,23	0,23		0,23			0,23	0,23
1700000007150619	21-057-015-00033-027	62000 PASTOS PERMANENTES DE 5 O MAS AÑOS-SIN VARIEDAD	S	428	19,80	51,68	51,68	51,68		51,68			51,68	51,68
1700000007150620	21-057-015-00033-040	62000 PASTOS PERMANENTES DE 5 O MAS AÑOS-SIN VARIEDAD	S	428	24,90	5,45	5,45	5,45		5,45			5,45	5,45
1700000007150621	21-057-015-00026-027	62000 PASTOS PERMANENTES DE 5 O MAS AÑOS-SIN VARIEDAD	S	428	15,90	2,93	2,93	2,93		2,93			2,93	2,93
1700000007150622	21-057-015-00034-002	62000 PASTOS PERMANENTES DE 5 O MAS AÑOS-SIN VARIEDAD	S	428	21,80	34,17	34,17	34,17		45,56			34,17	34,17
1700000007150623	21-057-015-00026-019	62000 PASTOS PERMANENTES DE 5 O MAS AÑOS-SIN VARIEDAD	S	428	17,60	0,06	0,06	0,06		0,07			0,06	0,06
1700000007150624	21-057-015-00025-012	62000 PASTOS PERMANENTES DE 5 O MAS AÑOS-SIN VARIEDAD	S	428	15,50	2,86	2,86	2,86		2,86			2,86	2,86
1700000007150625	21-057-015-00026-020	62000 PASTOS PERMANENTES DE 5 O MAS AÑOS-SIN VARIEDAD	S	428	17,90	10,94	10,94	10,94		10,94			10,94	10,94
1700000007150626	21-057-015-00026-028	62000 PASTOS PERMANENTES DE 5 O MAS AÑOS-SIN VARIEDAD	S	428	8,90	0,34	0,34	0,34		0,45			0,34	0,34
1700000007150627	21-057-015-00025-013	62000 PASTOS PERMANENTES DE 5 O MAS AÑOS-SIN VARIEDAD	S	428	31,90	1,61	1,61	1,61		2,48			1,61	1,61
1700000007150628	21-067-005-00011-004	62000 PASTOS PERMANENTES DE 5 O MAS AÑOS-SIN VARIEDAD	S	428	16,50	2,38	2,38	2,38		2,38			2,38	2,38
1700000007150629	21-067-005-00009-002	62000 PASTOS PERMANENTES DE 5 O MAS AÑOS-SIN VARIEDAD	S	428	15,00	12,08	12,08	12,08		12,08			12,08	12,08
1700000007150631	21-067-005-00005-002	62000 PASTOS PERMANENTES DE 5 O MAS AÑOS-SIN VARIEDAD	S	428	9,10	6,71	6,71	6,71		6,71			6,71	6,71
1700000007150632	21-057-015-00036-015	62000 PASTOS PERMANENTES DE 5 O MAS AÑOS-SIN VARIEDAD	S	428	18,10	0,66	0,66	0,66		1,01			0,66	0,66
1700000007150633	21-057-015-00033-045	62000 PASTOS PERMANENTES DE 5 O MAS AÑOS-SIN VARIEDAD	S	428	18,60	11,89	11,89	11,89		11,89			11,89	11,89
1700000007150634	21-057-015-00033-049	62000 PASTOS PERMANENTES DE 5 O MAS AÑOS-SIN VARIEDAD	S	428	12,50	0,11	0,11	0,11		0,13			0,11	0,11
1700000007150638	21-057-012-00012-001	62000 PASTOS PERMANENTES DE 5 O MAS AÑOS-SIN VARIEDAD	S	428	8,70	7,75	7,75	7,75		9,12			7,75	7,75
1700000007150639	21-057-012-00012-002	62000 PASTOS PERMANENTES DE 5 O MAS AÑOS-SIN VARIEDAD	S	428	13,60	1,83	1,83	1,83		3,33			1,83	1,83
1700000007150641	21-067-005-00005-001	62000 PASTOS PERMANENTES DE 5 O MAS AÑOS-SIN VARIEDAD	S	428	12,30	7,18	7,18	7,18		7,18			7,18	7,18
1700000007150642	21-067-005-00011-003	62000 PASTOS PERMANENTES DE 5 O MAS AÑOS-SIN VARIEDAD	S	428	18,30	15,97	15,97	15,97		15,97			15,97	15,97
1700000007150643	21-067-003-00011-004	62000 PASTOS PERMANENTES DE 5 O MAS AÑOS-SIN VARIEDAD	S	428	15,90	32,70	32,70	32,70		32,70			32,70	32,70
1700000007150644	21-057-015-00023-001	62000 PASTOS PERMANENTES DE 5 O MAS AÑOS-SIN VARIEDAD	S	428	13,00	3,06	3,06	3,06		3,06			3,06	3,06
1700000007150650	21-057-014-00066-001	62000 PASTOS PERMANENTES DE 5 O MAS AÑOS-SIN VARIEDAD	S	428	4,30	2,49	2,49	2,49		2,49			2,49	2,49
1700000007150651	21-057-015-00033-047	62000 PASTOS PERMANENTES DE 5 O MAS AÑOS-SIN VARIEDAD	S	428	7,20	0,11	0,11	0,11		0,14			0,11	0,11
1700000007150652	21-057-015-00026-010	62000 PASTOS PERMANENTES DE 5 O MAS AÑOS-SIN VARIEDAD	S	428	44,40	0,31	0,31	0,31		0,68			0,31	0,31
1700000007150653	21-015-004-00031-010	62000 PASTOS PERMANENTES DE 5 O MAS AÑOS-SIN VARIEDAD	S	428	8,90	16,55	16,55	16,55		16,55			16,55	16,55
1700000007150656	21-067-005-00010-002	62000 PASTOS PERMANENTES DE 5 O MAS AÑOS-SIN VARIEDAD	S	428	11,30	18,53	18,53	18,53		18,53			18,53	18,53
1700000007150657	21-057-015-00041-003	62000 PASTOS PERMANENTES DE 5 O MAS AÑOS-SIN VARIEDAD	S	428	25,90	1,07	0,04	0,04		0,04			0,04	0,04
1700000007150659	21-057-015-00036-023	62000 PASTOS PERMANENTES DE 5 O MAS AÑOS-SIN VARIEDAD	S	428	20,30	30,88	30,88	30,88		30,88			30,88	30,88
1700000007150660	21-057-015-00051-003	62000 PASTOS PERMANENTES DE 5 O MAS AÑOS-SIN VARIEDAD	S	428	31,50	2,52	2,52	2,52		2,97			2,52	2,52
1700000007150661	21-057-015-00036-010	62000 PASTOS PERMANENTES DE 5 O MAS AÑOS-SIN VARIEDAD	S	428	19,60	4,50	4,50	4,50		6,93			4,50	4,50
1700000007150662	21-057-015-00035-002	62000 PASTOS PERMANENTES DE 5 O MAS AÑOS-SIN VARIEDAD	S	428	49,90	0,19	0,19	0,19		0,77			0,19	0,19
1700000007150663	21-057-015-00033-046	62000 PASTOS PERMANENTES DE 5 O MAS AÑOS-SIN VARIEDAD	S	428	12,70	0,18	0,18	0,18		0,28			0,18	0,18
1700000007150665	21-015-004-00030-005	62000 PASTOS PERMANENTES DE 5 O MAS AÑOS-SIN VARIEDAD	S	428	18,30	12,63	12,63	12,63		14,86			12,63	12,63
1700000007150685	21-015-004-00031-012	62000 PASTOS PERMANENTES DE 5 O MAS AÑOS-SIN VARIEDAD	S	428	8,90	18,14	18,14	18,14		18,14			18,14	18,14
1700000007150686	21-015-004-00047-001	62000 PASTOS PERMANENTES DE 5 O MAS AÑOS-SIN VARIEDAD	S	428	6,70	3,50	3,50	3,50		3,50			3,50	3,50
1700000007150688	21-015-004-00030-002	62000 PASTOS PERMANENTES DE 5 O MAS AÑOS-SIN VARIEDAD	S	428	10,30	21,74	21,74	21,74		25,58			21,74	21,74
1700000007150689	21-015-004-00031-006	62000 PASTOS PERMANENTES DE 5 O MAS AÑOS-SIN VARIEDAD	S	428	7,80	16,29	16,29	16,29		16,29			16,29	16,29
1700000007150693	21-057-015-00036-011	62000 PASTOS PERMANENTES DE 5 O MAS AÑOS-SIN VARIEDAD	S	428	17,40	5,92	5,92	5,92		7,89			5,92	5,92
1700000007150695	21-015-008-00024-013	62000 PASTOS PERMANENTES DE 5 O MAS AÑOS-SIN VARIEDAD	S	428	10,20	25,98	25,98	25,98		47,24			25,98	25,98
1700000007150698	21-015-008-00024-012	62000 PASTOS PERMANENTES DE 5 O MAS AÑOS-SIN VARIEDAD	S	428	7,70	25,63	25,63	25,63		46,60			25,63	25,63
1700000007150715	21-057-015-00025-010	62000 PASTOS PERMANENTES DE 5 O MAS AÑOS-SIN VARIEDAD	S	428	11,60	2,78	2,78	2,78		2,78			2,78	2,78
1700000007150718	21-057-015-00025-005	62000 PASTOS PERMANENTES DE 5 O MAS AÑOS-SIN VARIEDAD	S	428	23,60	8,25	8,25	8,25		8,25			8,25	8,25
1700000007150721	21-057-015-00025-009	62000 PASTOS PERMANENTES DE 5 O MAS AÑOS-SIN VARIEDAD	S	428	14,60	2,81	2,81	2,81		2,81			2,81	2,81
1700000007150611	21-057-014-00050-008	101007 OLIVAR-MANZANILLA	S	429	5,10	1,96	1,96	1,96		1,96			1,96	1,96
1700000007150612	21-057-014-00050-005	101007 OLIVAR-MANZANILLA	S	429	5,30	5,25	5,25	5,25		5,25			5,25	5,25
1700000007150613	21-057-014-00050-003	101007 OLIVAR-MANZANILLA	S	429	4,10	2,67	2,67	2,67		2,67			2,67	2,67
1700000007150615	21-057-014-00050-009	101007 OLIVAR-MANZANILLA	S	429	4,70	1,71	1,71	1,71		1,71			1,71	1,71
1700000007150616	21-057-014-00023-001	101007 OLIVAR-MANZANILLA	S	429	5,30	2,78	2,78	2,78		2,78			2,78	2,78
1700000007150617	21-057-013-00006-002	101007 OLIVAR-MANZANILLA	S	429	4,20	2,12	2,12	2,12		2,12			2,12	2,12
1700000007150618	21-057-014-00023-002	101007 OLIVAR-MANZANILLA	S	429	4,70	1,10	1,10	1,10		1,10			1,10	1,10

INCIDENCIAS**INCIDENCIA DESCRIPCIÓN**

224 La superficie de cruce total de productos de la agrupación Pastos permanentes sobre un mismo recinto en una misma solicitud, no puede

(1) Superficie declarada admisible ajustada con la superficie comprometida.
(2) Factor de penalización valorando el alcance para el tipo de compromiso.

Puede verificar la integridad de una copia de este documento mediante la lectura del código QR adjunto o mediante el acceso a la dirección <https://ws050.juntadeandalucia.es/verificarFirma> indicando el código de VERIFICACIÓN

FIRMADO POR

RAQUEL MARIA ESPIN CRESPO

18/12/2024

VERIFICACIÓN

Pk2jmBDMDBSWPSC42MTUWFP24ALUB4

PÁG. 791/2078



**INCIDENCIAS****INCIDENCIA DESCRIPCIÓN**

- superar la superficie total admisible de pastos.
- Ref:-135388 Recinto:21-057-015-00041-00003 Cultivo:62000 PASTOS PERMANENTES DE 5 O MAS AÑOS-SIN VARIEDAD Secano Superficie admisible de pastos del recinto según SIGPAC.:119 Suma de superficies de cruce netas declaradas para este recinto por el solicitante.:120 Exceso de superficie (Hectáreas):0,01
- Ref:-135389 Recinto:21-057-015-00041-00003 Cultivo:62000 PASTOS PERMANENTES DE 5 O MAS AÑOS-SIN VARIEDAD Secano Superficie admisible de pastos del recinto según SIGPAC.:119 Suma de superficies de cruce netas declaradas para este recinto por el solicitante.:120 Exceso de superficie (Hectáreas):0,01
- Ref:1700000007150657 Recinto:21-057-015-00041-00003 Cultivo:62000 PASTOS PERMANENTES DE 5 O MAS AÑOS-SIN VARIEDAD Secano Superficie admisible de pastos del recinto según SIGPAC.:119 Suma de superficies de cruce netas declaradas para este recinto por el solicitante.:120 Exceso de superficie (Hectáreas):0,01
- 100407 Explotación solicitada no forma parte de ningún organismo de control autorizado para la producción ecológica en Andalucía o fecha de inscripción posterior al plazo establecido (Anexo I. Criterios de Subvencionabilidad. Orden 28 de marzo de 2023).
Explotación:ES210150000073 Especie:PORCINO
Explotación:ES210570000050 Especie:PORCINO
Explotación:ES210570000068 Especie:PORCINO
Explotación:ES210570000442 Especie:OVINA
Explotación:ES210570000442 Especie:PORCINO
Explotación:ES210680000009 Especie:PORCINO
- 100410 Recinto no admisible por pertenecer a una explotación ganadera No inscrita en Sipea (Artículo 10 de la Orden de 28 de marzo de 2023).
Ref:1700000007150647 Recinto:21-057-015-00020-00014 Cultivo:62000 PASTOS PERMANENTES DE 5 O MAS AÑOS-SIN VARIEDAD Secano Explotación:ES210570000442
Ref:1700000007150648 Recinto:21-057-015-00020-00016 Cultivo:62000 PASTOS PERMANENTES DE 5 O MAS AÑOS-SIN VARIEDAD Secano Explotación:ES210570000442
Ref:1700000007150645 Recinto:21-057-015-00020-00026 Cultivo:62000 PASTOS PERMANENTES DE 5 O MAS AÑOS-SIN VARIEDAD Secano Explotación:ES210570000442
Ref:1700000007150603 Recinto:21-057-015-00020-00033 Cultivo:62000 PASTOS PERMANENTES DE 5 O MAS AÑOS-SIN VARIEDAD Secano Explotación:ES210570000442
Ref:1700000007150646 Recinto:21-057-015-00020-00034 Cultivo:62000 PASTOS PERMANENTES DE 5 O MAS AÑOS-SIN VARIEDAD Secano Explotación:ES210570000442
- 100411 Recinto no admisible por no estar asociado en SIGGAN a una explotación ganadera (Artículo 10 de la Orden de 28 de marzo de 2023).
Ref:1700000007150668 Recinto:21-015-004-00045-00001 Cultivo:62000 PASTOS PERMANENTES DE 5 O MAS AÑOS-SIN VARIEDAD Secano
Ref:1700000007150658 Recinto:21-057-015-00050-00002 Cultivo:62000 PASTOS PERMANENTES DE 5 O MAS AÑOS-SIN VARIEDAD Secano
Ref:1700000007150610 Recinto:21-057-015-00050-00003 Cultivo:62000 PASTOS PERMANENTES DE 5 O MAS AÑOS-SIN VARIEDAD Secano
- 100424 Solicita recinto que no está comprometido para la operación.
Ref:1700000007150666 Recinto:21-015-004-00032-00002 Cultivo:62000 PASTOS PERMANENTES DE 5 O MAS AÑOS-SIN VARIEDAD Secano
Ref:1700000007150667 Recinto:21-015-004-00042-00007 Cultivo:62000 PASTOS PERMANENTES DE 5 O MAS AÑOS-SIN VARIEDAD Secano
Ref:1700000007150668 Recinto:21-015-004-00045-00001 Cultivo:62000 PASTOS PERMANENTES DE 5 O MAS AÑOS-SIN VARIEDAD Secano
Ref:1700000007150647 Recinto:21-057-015-00020-00014 Cultivo:62000 PASTOS PERMANENTES DE 5 O MAS AÑOS-SIN VARIEDAD Secano
Ref:1700000007150648 Recinto:21-057-015-00020-00016 Cultivo:62000 PASTOS PERMANENTES DE 5 O MAS AÑOS-SIN VARIEDAD Secano
Ref:1700000007150645 Recinto:21-057-015-00020-00026 Cultivo:62000 PASTOS PERMANENTES DE 5 O MAS AÑOS-SIN VARIEDAD Secano
Ref:1700000007150603 Recinto:21-057-015-00020-00033 Cultivo:62000 PASTOS PERMANENTES DE 5 O MAS AÑOS-SIN VARIEDAD Secano
Ref:1700000007150646 Recinto:21-057-015-00020-00034 Cultivo:62000 PASTOS PERMANENTES DE 5 O MAS AÑOS-SIN VARIEDAD Secano
Ref:-135388 Recinto:21-057-015-00041-00003 Cultivo:62000 PASTOS PERMANENTES DE 5 O MAS AÑOS-SIN VARIEDAD Secano
Ref:-135389 Recinto:21-057-015-00041-00003 Cultivo:62000 PASTOS PERMANENTES DE 5 O MAS AÑOS-SIN VARIEDAD Secano
Ref:1700000007150658 Recinto:21-057-015-00050-00002 Cultivo:62000 PASTOS PERMANENTES DE 5 O MAS AÑOS-SIN VARIEDAD Secano
Ref:1700000007150610 Recinto:21-057-015-00050-00003 Cultivo:62000 PASTOS PERMANENTES DE 5 O MAS AÑOS-SIN VARIEDAD Secano
Ref:1700000007150630 Recinto:21-067-005-00011-00005 Cultivo:62000 PASTOS PERMANENTES DE 5 O MAS AÑOS-SIN VARIEDAD Secano

Datos considerados para el Cálculo de la Carga Ganadera mínima y máxima del expediente

(1) Superficie declarada admisible ajustada con la superficie comprometida.
(2) Factor de penalización valorando el alcance para el tipo de compromiso.

Puede verificar la integridad de una copia de este documento mediante la lectura del código QR adjunto o mediante el acceso a la dirección <https://ws050.juntadeandalucia.es/verificarFirma> indicando el código de VERIFICACIÓN

FIRMADO POR

RAQUEL MARIA ESPIN CRESPO

18/12/2024

VERIFICACIÓN

Pk2jmBDMDBSWPSC42MTUWFP24ALUB4

PÁG. 792/2078



**Datos considerados para el Cálculo de la Carga Ganadera mínima y máxima del expediente**

Explotación	Especie	Inscrito en Sipea y Admisible	Ugm Calculada para CG Mínima	Ugm Calculada para CG Máxima
ES210150000073	BOVINA	SI	167,73	167,73
ES210150000073	PORCINO	NO	0,00	0,00
ES210570000050	PORCINO	NO	0,00	3,16
ES210570000068	OVINA	SI	22,46	22,46
ES210570000068	PORCINO	NO	0,00	197,30
ES210570000442	OVINA	NO	0,00	7,33
ES210570000442	PORCINO	NO	0,00	0,00
ES210680000009	BOVINA	SI	25,48	25,48
ES210680000009	PORCINO	NO	0,00	0,00
			215,67	423,46

Superficie determinada para Cálculo Carga Ganadera Mínima: 993,05 ha

Superficie determinada para Cálculo Carga Ganadera Máxima: 993,05 ha

Los importes del Grupo de Pago de pastos de este expediente han sido ajustados por no llegar a la carga ganadera mínima de 0,3

Carga Ganadera Mínima Expediente: 0,22 ugm/ha

Carga Ganadera Máxima Expediente: 0,43 ugm/ha

Recintos Determinados para el Cálculo de Garga Ganadera Mínima

REF.	REFERENCIA SIGPAC	CULTIVO	DESCRIPCIÓN CULTIVO	S/R	SUP. RESUELTA (ha)
-1550717	21-057-015-00051-00004	62000	PASTOS PERMANENTES DE 5 O MAS AÑOS-SIN VARIEDAD	S	0,39
-1550716	21-057-015-00041-00006	62000	PASTOS PERMANENTES DE 5 O MAS AÑOS-SIN VARIEDAD	S	1,19
-1550715	21-057-015-00036-00020	62000	PASTOS PERMANENTES DE 5 O MAS AÑOS-SIN VARIEDAD	S	9,85
-1550707	21-057-015-00026-00023	62000	PASTOS PERMANENTES DE 5 O MAS AÑOS-SIN VARIEDAD	S	3,73
-1550706	21-057-015-00025-00007	62000	PASTOS PERMANENTES DE 5 O MAS AÑOS-SIN VARIEDAD	S	3,10
-1550705	21-057-015-00021-00019	62000	PASTOS PERMANENTES DE 5 O MAS AÑOS-SIN VARIEDAD	S	1,17
-1550704	21-057-015-00020-00021	62000	PASTOS PERMANENTES DE 5 O MAS AÑOS-SIN VARIEDAD	S	11,19
-755423	21-057-015-00033-00054	62000	PASTOS PERMANENTES DE 5 O MAS AÑOS-SIN VARIEDAD	S	0,23
-135389	21-057-015-00041-00003	62000	PASTOS PERMANENTES DE 5 O MAS AÑOS-SIN VARIEDAD	S	0,02
-135388	21-057-015-00041-00003	62000	PASTOS PERMANENTES DE 5 O MAS AÑOS-SIN VARIEDAD	S	0,09
5306479	21-015-005-00001-00011	62000	PASTOS PERMANENTES DE 5 O MAS AÑOS-SIN VARIEDAD	S	20,88
5306480	21-015-005-00001-00013	62000	PASTOS PERMANENTES DE 5 O MAS AÑOS-SIN VARIEDAD	S	30,07
5306481	21-015-005-00001-00014	62000	PASTOS PERMANENTES DE 5 O MAS AÑOS-SIN VARIEDAD	S	9,12
5306482	21-015-005-00001-00019	62000	PASTOS PERMANENTES DE 5 O MAS AÑOS-SIN VARIEDAD	S	41,92
5306483	21-015-005-00001-00024	62000	PASTOS PERMANENTES DE 5 O MAS AÑOS-SIN VARIEDAD	S	28,43
5306484	21-015-005-00001-00026	62000	PASTOS PERMANENTES DE 5 O MAS AÑOS-SIN VARIEDAD	S	6,85
5306485	21-015-005-00001-00028	62000	PASTOS PERMANENTES DE 5 O MAS AÑOS-SIN VARIEDAD	S	0,43
5306486	21-015-005-00001-00030	62000	PASTOS PERMANENTES DE 5 O MAS AÑOS-SIN VARIEDAD	S	4,46
5306487	21-015-005-00001-00031	62000	PASTOS PERMANENTES DE 5 O MAS AÑOS-SIN VARIEDAD	S	13,55
5306488	21-015-005-00001-00032	62000	PASTOS PERMANENTES DE 5 O MAS AÑOS-SIN VARIEDAD	S	2,34
5306489	21-015-005-00001-00034	62000	PASTOS PERMANENTES DE 5 O MAS AÑOS-SIN VARIEDAD	S	2,07
5306490	21-015-005-00001-00035	62000	PASTOS PERMANENTES DE 5 O MAS AÑOS-SIN VARIEDAD	S	6,40
5306491	21-015-005-00001-00038	62000	PASTOS PERMANENTES DE 5 O MAS AÑOS-SIN VARIEDAD	S	0,09

(1) Superficie declarada admisible ajustada con la superficie comprometida.
(2) Factor de penalización valorando el alcance para el tipo de compromiso.Puede verificar la integridad de una copia de este documento mediante la lectura del código QR adjunto o mediante el acceso a la dirección <https://ws050.juntadeandalucia.es/verificarFirma> indicando el código de VERIFICACIÓN

FIRMADO POR

RAQUEL MARIA ESPIN CRESPO

18/12/2024

VERIFICACIÓN

Pk2jmBDMDBSWPSC42MTUWFP24ALUB4

PÁG. 793/2078



**Datos considerados para el Cálculo de la Carga Ganadera mínima y máxima del expediente****Recintos Determinados para el Cálculo de Garga Ganadera Mínima**

REF.	REFERENCIA SIGPAC	CULTIVO	DESCRIPCIÓN CULTIVO	SUP.	
				S/R	RESUELTA (ha)
5306504	21-015-005-00021-00001	62000	PASTOS PERMANENTES DE 5 O MAS AÑOS-SIN VARIEDAD	S	17,61
5306505	21-015-005-00021-00004	62000	PASTOS PERMANENTES DE 5 O MAS AÑOS-SIN VARIEDAD	S	1,07
5306514	21-015-005-00022-00005	62000	PASTOS PERMANENTES DE 5 O MAS AÑOS-SIN VARIEDAD	S	16,30
5306518	21-015-005-00024-00001	62000	PASTOS PERMANENTES DE 5 O MAS AÑOS-SIN VARIEDAD	S	25,46
5306519	21-015-005-00024-00004	62000	PASTOS PERMANENTES DE 5 O MAS AÑOS-SIN VARIEDAD	S	7,44
5306520	21-015-005-00024-00008	62000	PASTOS PERMANENTES DE 5 O MAS AÑOS-SIN VARIEDAD	S	1,23
5306521	21-015-005-00024-00010	62000	PASTOS PERMANENTES DE 5 O MAS AÑOS-SIN VARIEDAD	S	1,34
5306522	21-015-005-00024-00014	62000	PASTOS PERMANENTES DE 5 O MAS AÑOS-SIN VARIEDAD	S	15,85
5306523	21-015-005-00024-00016	62000	PASTOS PERMANENTES DE 5 O MAS AÑOS-SIN VARIEDAD	S	0,82
5306524	21-015-005-00024-00022	62000	PASTOS PERMANENTES DE 5 O MAS AÑOS-SIN VARIEDAD	S	22,50
5306529	21-015-005-00029-00002	62000	PASTOS PERMANENTES DE 5 O MAS AÑOS-SIN VARIEDAD	S	67,37
5306530	21-015-005-00029-00004	62000	PASTOS PERMANENTES DE 5 O MAS AÑOS-SIN VARIEDAD	S	3,78
1700000007150603	21-057-015-00020-00033	62000	PASTOS PERMANENTES DE 5 O MAS AÑOS-SIN VARIEDAD	S	0,27
1700000007150610	21-057-015-00050-00003	62000	PASTOS PERMANENTES DE 5 O MAS AÑOS-SIN VARIEDAD	S	0,50
1700000007150619	21-057-015-00033-00027	62000	PASTOS PERMANENTES DE 5 O MAS AÑOS-SIN VARIEDAD	S	51,68
1700000007150620	21-057-015-00033-00040	62000	PASTOS PERMANENTES DE 5 O MAS AÑOS-SIN VARIEDAD	S	5,45
1700000007150621	21-057-015-00026-00027	62000	PASTOS PERMANENTES DE 5 O MAS AÑOS-SIN VARIEDAD	S	2,93
1700000007150622	21-057-015-00034-00002	62000	PASTOS PERMANENTES DE 5 O MAS AÑOS-SIN VARIEDAD	S	34,17
1700000007150623	21-057-015-00026-00019	62000	PASTOS PERMANENTES DE 5 O MAS AÑOS-SIN VARIEDAD	S	0,06
1700000007150624	21-057-015-00025-00012	62000	PASTOS PERMANENTES DE 5 O MAS AÑOS-SIN VARIEDAD	S	2,86
1700000007150625	21-057-015-00026-00020	62000	PASTOS PERMANENTES DE 5 O MAS AÑOS-SIN VARIEDAD	S	10,94
1700000007150626	21-057-015-00026-00028	62000	PASTOS PERMANENTES DE 5 O MAS AÑOS-SIN VARIEDAD	S	0,34
1700000007150627	21-057-015-00025-00013	62000	PASTOS PERMANENTES DE 5 O MAS AÑOS-SIN VARIEDAD	S	1,61
1700000007150628	21-067-005-00011-00004	62000	PASTOS PERMANENTES DE 5 O MAS AÑOS-SIN VARIEDAD	S	2,38
1700000007150629	21-067-005-00009-00002	62000	PASTOS PERMANENTES DE 5 O MAS AÑOS-SIN VARIEDAD	S	12,08
1700000007150631	21-067-005-00005-00002	62000	PASTOS PERMANENTES DE 5 O MAS AÑOS-SIN VARIEDAD	S	6,71
1700000007150632	21-057-015-00036-00015	62000	PASTOS PERMANENTES DE 5 O MAS AÑOS-SIN VARIEDAD	S	0,66
1700000007150633	21-057-015-00033-00045	62000	PASTOS PERMANENTES DE 5 O MAS AÑOS-SIN VARIEDAD	S	11,89
1700000007150634	21-057-015-00033-00049	62000	PASTOS PERMANENTES DE 5 O MAS AÑOS-SIN VARIEDAD	S	0,11
1700000007150635	21-057-012-00029-00009	62000	PASTOS PERMANENTES DE 5 O MAS AÑOS-SIN VARIEDAD	S	0,51
1700000007150636	21-057-012-00029-00008	62000	PASTOS PERMANENTES DE 5 O MAS AÑOS-SIN VARIEDAD	S	0,41
1700000007150637	21-057-014-00023-00004	62000	PASTOS PERMANENTES DE 5 O MAS AÑOS-SIN VARIEDAD	S	0,14
1700000007150638	21-057-012-00012-00001	62000	PASTOS PERMANENTES DE 5 O MAS AÑOS-SIN VARIEDAD	S	7,75
1700000007150639	21-057-012-00012-00002	62000	PASTOS PERMANENTES DE 5 O MAS AÑOS-SIN VARIEDAD	S	1,83
1700000007150640	21-057-012-00029-00007	62000	PASTOS PERMANENTES DE 5 O MAS AÑOS-SIN VARIEDAD	S	0,41
1700000007150641	21-067-005-00005-00001	62000	PASTOS PERMANENTES DE 5 O MAS AÑOS-SIN VARIEDAD	S	7,18

(1) Superficie declarada admisible ajustada con la superficie comprometida.
(2) Factor de penalización valorando el alcance para el tipo de compromiso.

Puede verificar la integridad de una copia de este documento mediante la lectura del código QR adjunto o mediante el acceso a la dirección <https://ws050.juntadeandalucia.es/verificarFirma> indicando el código de VERIFICACIÓN

FIRMADO POR

RAQUEL MARIA ESPIN CRESPO

18/12/2024

VERIFICACIÓN

Pk2jmBDMDBSWPSC42MTUWFP24ALUB4

PÁG. 794/2078



**Datos considerados para el Cálculo de la Carga Ganadera mínima y máxima del expediente****Recintos Determinados para el Cálculo de Garga Ganadera Mínima**

REF.	REFERENCIA SIGPAC	CULTIVO	DESCRIPCIÓN CULTIVO	SUP.	
				S/R	RESUELTA (ha)
1700000007150642	21-067-005-00011-00003	62000	PASTOS PERMANENTES DE 5 O MAS AÑOS-SIN VARIEDAD	S	15,97
1700000007150643	21-067-003-00011-00004	62000	PASTOS PERMANENTES DE 5 O MAS AÑOS-SIN VARIEDAD	S	32,70
1700000007150644	21-057-015-00023-00001	62000	PASTOS PERMANENTES DE 5 O MAS AÑOS-SIN VARIEDAD	S	3,06
1700000007150645	21-057-015-00020-00026	62000	PASTOS PERMANENTES DE 5 O MAS AÑOS-SIN VARIEDAD	S	0,28
1700000007150646	21-057-015-00020-00034	62000	PASTOS PERMANENTES DE 5 O MAS AÑOS-SIN VARIEDAD	S	10,65
1700000007150647	21-057-015-00020-00014	62000	PASTOS PERMANENTES DE 5 O MAS AÑOS-SIN VARIEDAD	S	1,16
1700000007150648	21-057-015-00020-00016	62000	PASTOS PERMANENTES DE 5 O MAS AÑOS-SIN VARIEDAD	S	10,84
1700000007150649	21-057-014-00023-00005	62000	PASTOS PERMANENTES DE 5 O MAS AÑOS-SIN VARIEDAD	S	0,09
1700000007150650	21-057-014-00066-00001	62000	PASTOS PERMANENTES DE 5 O MAS AÑOS-SIN VARIEDAD	S	2,49
1700000007150651	21-057-015-00033-00047	62000	PASTOS PERMANENTES DE 5 O MAS AÑOS-SIN VARIEDAD	S	0,11
1700000007150652	21-057-015-00026-00010	62000	PASTOS PERMANENTES DE 5 O MAS AÑOS-SIN VARIEDAD	S	0,31
1700000007150653	21-015-004-00031-00010	62000	PASTOS PERMANENTES DE 5 O MAS AÑOS-SIN VARIEDAD	S	16,55
1700000007150654	21-057-012-00028-00076	62000	PASTOS PERMANENTES DE 5 O MAS AÑOS-SIN VARIEDAD	S	0,87
1700000007150655	21-057-012-00028-00097	62000	PASTOS PERMANENTES DE 5 O MAS AÑOS-SIN VARIEDAD	S	5,50
1700000007150656	21-067-005-00010-00002	62000	PASTOS PERMANENTES DE 5 O MAS AÑOS-SIN VARIEDAD	S	18,53
1700000007150657	21-057-015-00041-00003	62000	PASTOS PERMANENTES DE 5 O MAS AÑOS-SIN VARIEDAD	S	1,06
1700000007150658	21-057-015-00050-00002	62000	PASTOS PERMANENTES DE 5 O MAS AÑOS-SIN VARIEDAD	S	10,02
1700000007150659	21-057-015-00036-00023	62000	PASTOS PERMANENTES DE 5 O MAS AÑOS-SIN VARIEDAD	S	30,88
1700000007150660	21-057-015-00051-00003	62000	PASTOS PERMANENTES DE 5 O MAS AÑOS-SIN VARIEDAD	S	2,52
1700000007150661	21-057-015-00036-00010	62000	PASTOS PERMANENTES DE 5 O MAS AÑOS-SIN VARIEDAD	S	4,50
1700000007150662	21-057-015-00035-00002	62000	PASTOS PERMANENTES DE 5 O MAS AÑOS-SIN VARIEDAD	S	0,19
1700000007150663	21-057-015-00033-00046	62000	PASTOS PERMANENTES DE 5 O MAS AÑOS-SIN VARIEDAD	S	0,18
1700000007150665	21-015-004-00030-00005	62000	PASTOS PERMANENTES DE 5 O MAS AÑOS-SIN VARIEDAD	S	12,63
1700000007150666	21-015-004-00032-00002	62000	PASTOS PERMANENTES DE 5 O MAS AÑOS-SIN VARIEDAD	S	20,12
1700000007150667	21-015-004-00042-00007	62000	PASTOS PERMANENTES DE 5 O MAS AÑOS-SIN VARIEDAD	S	1,55
1700000007150668	21-015-004-00045-00001	62000	PASTOS PERMANENTES DE 5 O MAS AÑOS-SIN VARIEDAD	S	0,73
1700000007150670	21-057-015-00028-00012	62000	PASTOS PERMANENTES DE 5 O MAS AÑOS-SIN VARIEDAD	S	3,93
1700000007150671	21-057-015-00033-00033	62000	PASTOS PERMANENTES DE 5 O MAS AÑOS-SIN VARIEDAD	S	0,11
1700000007150672	21-057-015-00033-00037	62000	PASTOS PERMANENTES DE 5 O MAS AÑOS-SIN VARIEDAD	S	9,61
1700000007150675	21-057-015-00017-00015	62000	PASTOS PERMANENTES DE 5 O MAS AÑOS-SIN VARIEDAD	S	0,77
1700000007150676	21-057-015-00017-00019	62000	PASTOS PERMANENTES DE 5 O MAS AÑOS-SIN VARIEDAD	S	0,07
1700000007150677	21-057-015-00020-00013	62000	PASTOS PERMANENTES DE 5 O MAS AÑOS-SIN VARIEDAD	S	7,90
1700000007150679	21-057-012-00029-00012	62000	PASTOS PERMANENTES DE 5 O MAS AÑOS-SIN VARIEDAD	S	7,59
1700000007150680	21-057-012-00029-00013	62000	PASTOS PERMANENTES DE 5 O MAS AÑOS-SIN VARIEDAD	S	7,22
1700000007150685	21-015-004-00031-00012	62000	PASTOS PERMANENTES DE 5 O MAS AÑOS-SIN VARIEDAD	S	18,14
1700000007150686	21-015-004-00047-00001	62000	PASTOS PERMANENTES DE 5 O MAS AÑOS-SIN VARIEDAD	S	3,50

(1) Superficie declarada admisible ajustada con la superficie comprometida.
(2) Factor de penalización valorando el alcance para el tipo de compromiso.

Puede verificar la integridad de una copia de este documento mediante la lectura del código QR adjunto o mediante el acceso a la dirección <https://ws050.juntadeandalucia.es/verificarFirma> indicando el código de VERIFICACIÓN

FIRMADO POR

RAQUEL MARIA ESPIN CRESPO

18/12/2024

VERIFICACIÓN

Pk2jmBDMDBSWPSC42MTUWFP24ALUB4

PÁG. 795/2078



**Datos considerados para el Cálculo de la Carga Ganadera mínima y máxima del expediente****Recintos Determinados para el Cálculo de Garga Ganadera Mínima**

REF.	REFERENCIA SIGPAC	CULTIVO	DESCRIPCIÓN CULTIVO	S/R	SUP.
					RESUELTA (ha)
1700000007150688	21-015-004-00030-00002	62000	PASTOS PERMANENTES DE 5 O MAS AÑOS-SIN VARIEDAD	S	21,74
1700000007150689	21-015-004-00031-00006	62000	PASTOS PERMANENTES DE 5 O MAS AÑOS-SIN VARIEDAD	S	16,29
1700000007150691	21-057-015-00033-00028	62000	PASTOS PERMANENTES DE 5 O MAS AÑOS-SIN VARIEDAD	S	7,68
1700000007150692	21-057-015-00033-00029	62000	PASTOS PERMANENTES DE 5 O MAS AÑOS-SIN VARIEDAD	S	7,28
1700000007150693	21-057-015-00036-00011	62000	PASTOS PERMANENTES DE 5 O MAS AÑOS-SIN VARIEDAD	S	5,92
1700000007150694	21-057-015-00033-00038	62000	PASTOS PERMANENTES DE 5 O MAS AÑOS-SIN VARIEDAD	S	7,46
1700000007150695	21-015-008-00024-00013	62000	PASTOS PERMANENTES DE 5 O MAS AÑOS-SIN VARIEDAD	S	25,98
1700000007150698	21-015-008-00024-00012	62000	PASTOS PERMANENTES DE 5 O MAS AÑOS-SIN VARIEDAD	S	25,63
1700000007150699	21-057-015-00035-00001	62000	PASTOS PERMANENTES DE 5 O MAS AÑOS-SIN VARIEDAD	S	2,47
1700000007150700	21-057-015-00036-00014	62000	PASTOS PERMANENTES DE 5 O MAS AÑOS-SIN VARIEDAD	S	4,01
1700000007150701	21-057-015-00036-00013	62000	PASTOS PERMANENTES DE 5 O MAS AÑOS-SIN VARIEDAD	S	0,18
1700000007150702	21-057-015-00036-00024	62000	PASTOS PERMANENTES DE 5 O MAS AÑOS-SIN VARIEDAD	S	4,04
1700000007150703	21-057-015-00033-00031	62000	PASTOS PERMANENTES DE 5 O MAS AÑOS-SIN VARIEDAD	S	0,49
1700000007150704	21-057-015-00033-00041	62000	PASTOS PERMANENTES DE 5 O MAS AÑOS-SIN VARIEDAD	S	1,79
1700000007150705	21-057-015-00033-00039	62000	PASTOS PERMANENTES DE 5 O MAS AÑOS-SIN VARIEDAD	S	4,64
1700000007150706	21-057-015-00033-00043	62000	PASTOS PERMANENTES DE 5 O MAS AÑOS-SIN VARIEDAD	S	1,68
1700000007150707	21-057-015-00020-00022	62000	PASTOS PERMANENTES DE 5 O MAS AÑOS-SIN VARIEDAD	S	2,85
1700000007150708	21-057-015-00020-00019	62000	PASTOS PERMANENTES DE 5 O MAS AÑOS-SIN VARIEDAD	S	0,24
1700000007150709	21-057-015-00020-00024	62000	PASTOS PERMANENTES DE 5 O MAS AÑOS-SIN VARIEDAD	S	1,79
1700000007150710	21-057-015-00020-00023	62000	PASTOS PERMANENTES DE 5 O MAS AÑOS-SIN VARIEDAD	S	2,91
1700000007150711	21-057-015-00041-00005	62000	PASTOS PERMANENTES DE 5 O MAS AÑOS-SIN VARIEDAD	S	4,78
1700000007150712	21-057-015-00051-00002	62000	PASTOS PERMANENTES DE 5 O MAS AÑOS-SIN VARIEDAD	S	1,85
1700000007150713	21-057-015-00017-00018	62000	PASTOS PERMANENTES DE 5 O MAS AÑOS-SIN VARIEDAD	S	0,22
1700000007150714	21-057-015-00020-00018	62000	PASTOS PERMANENTES DE 5 O MAS AÑOS-SIN VARIEDAD	S	2,16
1700000007150715	21-057-015-00025-00010	62000	PASTOS PERMANENTES DE 5 O MAS AÑOS-SIN VARIEDAD	S	2,78
1700000007150716	21-057-015-00026-00021	62000	PASTOS PERMANENTES DE 5 O MAS AÑOS-SIN VARIEDAD	S	14,73
1700000007150717	21-057-015-00026-00016	62000	PASTOS PERMANENTES DE 5 O MAS AÑOS-SIN VARIEDAD	S	2,65
1700000007150718	21-057-015-00025-00005	62000	PASTOS PERMANENTES DE 5 O MAS AÑOS-SIN VARIEDAD	S	8,25
1700000007150719	21-057-015-00026-00022	62000	PASTOS PERMANENTES DE 5 O MAS AÑOS-SIN VARIEDAD	S	3,60
1700000007150720	21-057-015-00020-00025	62000	PASTOS PERMANENTES DE 5 O MAS AÑOS-SIN VARIEDAD	S	0,61
1700000007150721	21-057-015-00025-00009	62000	PASTOS PERMANENTES DE 5 O MAS AÑOS-SIN VARIEDAD	S	2,81

Recintos Determinados para el Cálculo de Garga Ganadera Máxima

REF.	REFERENCIA SIGPAC	CULTIVO	DESCRIPCIÓN CULTIVO	S/R	SUP.
					RESUELTA (ha)
-1550717	21-057-015-00051-00004	62000	PASTOS PERMANENTES DE 5 O MAS AÑOS-SIN VARIEDAD	S	0,39
-1550716	21-057-015-00041-00006	62000	PASTOS PERMANENTES DE 5 O MAS AÑOS-SIN VARIEDAD	S	1,19
-1550715	21-057-015-00036-00020	62000	PASTOS PERMANENTES DE 5 O MAS AÑOS-SIN VARIEDAD	S	9,85

(1) Superficie declarada admisible ajustada con la superficie comprometida.
(2) Factor de penalización valorando el alcance para el tipo de compromiso.

Puede verificar la integridad de una copia de este documento mediante la lectura del código QR adjunto o mediante el acceso a la dirección <https://ws050.juntadeandalucia.es/verificarFirma> indicando el código de VERIFICACIÓN

FIRMADO POR	RAQUEL MARIA ESPIN CRESPO	18/12/2024
VERIFICACIÓN	Pk2jmBDMDBSWPSC42MTUWFP24ALUB4	PÁG. 796/2078



**Datos considerados para el Cálculo de la Carga Ganadera mínima y máxima del expediente****Recintos Determinados para el Cálculo de Garga Ganadera Máxima**

REF.	REFERENCIA SIGPAC	CULTIVO	DESCRIPCIÓN CULTIVO	SUP.	
				S/R	RESUELTA (ha)
-1550707	21-057-015-00026-00023	62000	PASTOS PERMANENTES DE 5 O MAS AÑOS-SIN VARIEDAD	S	3,73
-1550706	21-057-015-00025-00007	62000	PASTOS PERMANENTES DE 5 O MAS AÑOS-SIN VARIEDAD	S	3,10
-1550705	21-057-015-00021-00019	62000	PASTOS PERMANENTES DE 5 O MAS AÑOS-SIN VARIEDAD	S	1,17
-1550704	21-057-015-00020-00021	62000	PASTOS PERMANENTES DE 5 O MAS AÑOS-SIN VARIEDAD	S	11,19
-755423	21-057-015-00033-00054	62000	PASTOS PERMANENTES DE 5 O MAS AÑOS-SIN VARIEDAD	S	0,23
-135389	21-057-015-00041-00003	62000	PASTOS PERMANENTES DE 5 O MAS AÑOS-SIN VARIEDAD	S	0,02
-135388	21-057-015-00041-00003	62000	PASTOS PERMANENTES DE 5 O MAS AÑOS-SIN VARIEDAD	S	0,09
5306479	21-015-005-00001-00011	62000	PASTOS PERMANENTES DE 5 O MAS AÑOS-SIN VARIEDAD	S	20,88
5306480	21-015-005-00001-00013	62000	PASTOS PERMANENTES DE 5 O MAS AÑOS-SIN VARIEDAD	S	30,07
5306481	21-015-005-00001-00014	62000	PASTOS PERMANENTES DE 5 O MAS AÑOS-SIN VARIEDAD	S	9,12
5306482	21-015-005-00001-00019	62000	PASTOS PERMANENTES DE 5 O MAS AÑOS-SIN VARIEDAD	S	41,92
5306483	21-015-005-00001-00024	62000	PASTOS PERMANENTES DE 5 O MAS AÑOS-SIN VARIEDAD	S	28,43
5306484	21-015-005-00001-00026	62000	PASTOS PERMANENTES DE 5 O MAS AÑOS-SIN VARIEDAD	S	6,85
5306485	21-015-005-00001-00028	62000	PASTOS PERMANENTES DE 5 O MAS AÑOS-SIN VARIEDAD	S	0,43
5306486	21-015-005-00001-00030	62000	PASTOS PERMANENTES DE 5 O MAS AÑOS-SIN VARIEDAD	S	4,46
5306487	21-015-005-00001-00031	62000	PASTOS PERMANENTES DE 5 O MAS AÑOS-SIN VARIEDAD	S	13,55
5306488	21-015-005-00001-00032	62000	PASTOS PERMANENTES DE 5 O MAS AÑOS-SIN VARIEDAD	S	2,34
5306489	21-015-005-00001-00034	62000	PASTOS PERMANENTES DE 5 O MAS AÑOS-SIN VARIEDAD	S	2,07
5306490	21-015-005-00001-00035	62000	PASTOS PERMANENTES DE 5 O MAS AÑOS-SIN VARIEDAD	S	6,40
5306491	21-015-005-00001-00038	62000	PASTOS PERMANENTES DE 5 O MAS AÑOS-SIN VARIEDAD	S	0,09
5306504	21-015-005-00021-00001	62000	PASTOS PERMANENTES DE 5 O MAS AÑOS-SIN VARIEDAD	S	17,61
5306505	21-015-005-00021-00004	62000	PASTOS PERMANENTES DE 5 O MAS AÑOS-SIN VARIEDAD	S	1,07
5306514	21-015-005-00022-00005	62000	PASTOS PERMANENTES DE 5 O MAS AÑOS-SIN VARIEDAD	S	16,30
5306518	21-015-005-00024-00001	62000	PASTOS PERMANENTES DE 5 O MAS AÑOS-SIN VARIEDAD	S	25,46
5306519	21-015-005-00024-00004	62000	PASTOS PERMANENTES DE 5 O MAS AÑOS-SIN VARIEDAD	S	7,44
5306520	21-015-005-00024-00008	62000	PASTOS PERMANENTES DE 5 O MAS AÑOS-SIN VARIEDAD	S	1,23
5306521	21-015-005-00024-00010	62000	PASTOS PERMANENTES DE 5 O MAS AÑOS-SIN VARIEDAD	S	1,34
5306522	21-015-005-00024-00014	62000	PASTOS PERMANENTES DE 5 O MAS AÑOS-SIN VARIEDAD	S	15,85
5306523	21-015-005-00024-00016	62000	PASTOS PERMANENTES DE 5 O MAS AÑOS-SIN VARIEDAD	S	0,82
5306524	21-015-005-00024-00022	62000	PASTOS PERMANENTES DE 5 O MAS AÑOS-SIN VARIEDAD	S	22,50
5306529	21-015-005-00029-00002	62000	PASTOS PERMANENTES DE 5 O MAS AÑOS-SIN VARIEDAD	S	67,37
5306530	21-015-005-00029-00004	62000	PASTOS PERMANENTES DE 5 O MAS AÑOS-SIN VARIEDAD	S	3,78
1700000007150603	21-057-015-00020-00033	62000	PASTOS PERMANENTES DE 5 O MAS AÑOS-SIN VARIEDAD	S	0,27
1700000007150610	21-057-015-00050-00003	62000	PASTOS PERMANENTES DE 5 O MAS AÑOS-SIN VARIEDAD	S	0,50
1700000007150619	21-057-015-00033-00027	62000	PASTOS PERMANENTES DE 5 O MAS AÑOS-SIN VARIEDAD	S	51,68
1700000007150620	21-057-015-00033-00040	62000	PASTOS PERMANENTES DE 5 O MAS AÑOS-SIN VARIEDAD	S	5,45

(1) Superficie declarada admisible ajustada con la superficie comprometida.
(2) Factor de penalización valorando el alcance para el tipo de compromiso.

Puede verificar la integridad de una copia de este documento mediante la lectura del código QR adjunto o mediante el acceso a la dirección <https://ws050.juntadeandalucia.es/verificarFirma> indicando el código de VERIFICACIÓN

FIRMADO POR	RAQUEL MARIA ESPIN CRESPO	18/12/2024	
VERIFICACIÓN	Pk2jmBDMDBSWPSC42MTUWFP24ALUB4	PÁG. 797/2078	

**Datos considerados para el Cálculo de la Carga Ganadera mínima y máxima del expediente****Recintos Determinados para el Cálculo de Garga Ganadera Máxima**

REF.	REFERENCIA SIGPAC	CULTIVO	DESCRIPCIÓN CULTIVO	SUP.	
				S/R	RESUELTA (ha)
1700000007150621	21-057-015-00026-00027	62000	VARIEDAD PASTOS PERMANENTES DE 5 O MAS AÑOS-SIN VARIEDAD	S	2,93
1700000007150622	21-057-015-00034-00002	62000	PASTOS PERMANENTES DE 5 O MAS AÑOS-SIN VARIEDAD	S	34,17
1700000007150623	21-057-015-00026-00019	62000	PASTOS PERMANENTES DE 5 O MAS AÑOS-SIN VARIEDAD	S	0,06
1700000007150624	21-057-015-00025-00012	62000	PASTOS PERMANENTES DE 5 O MAS AÑOS-SIN VARIEDAD	S	2,86
1700000007150625	21-057-015-00026-00020	62000	PASTOS PERMANENTES DE 5 O MAS AÑOS-SIN VARIEDAD	S	10,94
1700000007150626	21-057-015-00026-00028	62000	PASTOS PERMANENTES DE 5 O MAS AÑOS-SIN VARIEDAD	S	0,34
1700000007150627	21-057-015-00025-00013	62000	PASTOS PERMANENTES DE 5 O MAS AÑOS-SIN VARIEDAD	S	1,61
1700000007150628	21-067-005-00011-00004	62000	PASTOS PERMANENTES DE 5 O MAS AÑOS-SIN VARIEDAD	S	2,38
1700000007150629	21-067-005-00009-00002	62000	PASTOS PERMANENTES DE 5 O MAS AÑOS-SIN VARIEDAD	S	12,08
1700000007150630	21-067-005-00011-00005	62000	PASTOS PERMANENTES DE 5 O MAS AÑOS-SIN VARIEDAD	S	0,00
1700000007150631	21-067-005-00005-00002	62000	PASTOS PERMANENTES DE 5 O MAS AÑOS-SIN VARIEDAD	S	6,71
1700000007150632	21-057-015-00036-00015	62000	PASTOS PERMANENTES DE 5 O MAS AÑOS-SIN VARIEDAD	S	0,66
1700000007150633	21-057-015-00033-00045	62000	PASTOS PERMANENTES DE 5 O MAS AÑOS-SIN VARIEDAD	S	11,89
1700000007150634	21-057-015-00033-00049	62000	PASTOS PERMANENTES DE 5 O MAS AÑOS-SIN VARIEDAD	S	0,11
1700000007150635	21-057-012-00029-00009	62000	PASTOS PERMANENTES DE 5 O MAS AÑOS-SIN VARIEDAD	S	0,51
1700000007150636	21-057-012-00029-00008	62000	PASTOS PERMANENTES DE 5 O MAS AÑOS-SIN VARIEDAD	S	0,41
1700000007150637	21-057-014-00023-00004	62000	PASTOS PERMANENTES DE 5 O MAS AÑOS-SIN VARIEDAD	S	0,14
1700000007150638	21-057-012-00012-00001	62000	PASTOS PERMANENTES DE 5 O MAS AÑOS-SIN VARIEDAD	S	7,75
1700000007150639	21-057-012-00012-00002	62000	PASTOS PERMANENTES DE 5 O MAS AÑOS-SIN VARIEDAD	S	1,83
1700000007150640	21-057-012-00029-00007	62000	PASTOS PERMANENTES DE 5 O MAS AÑOS-SIN VARIEDAD	S	0,41
1700000007150641	21-067-005-00005-00001	62000	PASTOS PERMANENTES DE 5 O MAS AÑOS-SIN VARIEDAD	S	7,18
1700000007150642	21-067-005-00011-00003	62000	PASTOS PERMANENTES DE 5 O MAS AÑOS-SIN VARIEDAD	S	15,97
1700000007150643	21-067-003-00011-00004	62000	PASTOS PERMANENTES DE 5 O MAS AÑOS-SIN VARIEDAD	S	32,70
1700000007150644	21-057-015-00023-00001	62000	PASTOS PERMANENTES DE 5 O MAS AÑOS-SIN VARIEDAD	S	3,06
1700000007150645	21-057-015-00020-00026	62000	PASTOS PERMANENTES DE 5 O MAS AÑOS-SIN VARIEDAD	S	0,28
1700000007150646	21-057-015-00020-00034	62000	PASTOS PERMANENTES DE 5 O MAS AÑOS-SIN VARIEDAD	S	10,65
1700000007150647	21-057-015-00020-00014	62000	PASTOS PERMANENTES DE 5 O MAS AÑOS-SIN VARIEDAD	S	1,16
1700000007150648	21-057-015-00020-00016	62000	PASTOS PERMANENTES DE 5 O MAS AÑOS-SIN VARIEDAD	S	10,84
1700000007150649	21-057-014-00023-00005	62000	PASTOS PERMANENTES DE 5 O MAS AÑOS-SIN VARIEDAD	S	0,09
1700000007150650	21-057-014-00066-00001	62000	PASTOS PERMANENTES DE 5 O MAS AÑOS-SIN VARIEDAD	S	2,49
1700000007150651	21-057-015-00033-00047	62000	PASTOS PERMANENTES DE 5 O MAS AÑOS-SIN VARIEDAD	S	0,11
1700000007150652	21-057-015-00026-00010	62000	PASTOS PERMANENTES DE 5 O MAS AÑOS-SIN VARIEDAD	S	0,31
1700000007150653	21-015-004-00031-00010	62000	PASTOS PERMANENTES DE 5 O MAS AÑOS-SIN VARIEDAD	S	16,55
1700000007150654	21-057-012-00028-00076	62000	PASTOS PERMANENTES DE 5 O MAS AÑOS-SIN VARIEDAD	S	0,87
1700000007150655	21-057-012-00028-00097	62000	PASTOS PERMANENTES DE 5 O MAS AÑOS-SIN VARIEDAD	S	5,50
1700000007150656	21-067-005-00010-00002	62000	PASTOS PERMANENTES DE 5 O MAS AÑOS-SIN VARIEDAD	S	18,53

(1) Superficie declarada admisible ajustada con la superficie comprometida.
(2) Factor de penalización valorando el alcance para el tipo de compromiso.

Puede verificar la integridad de una copia de este documento mediante la lectura del código QR adjunto o mediante el acceso a la dirección <https://ws050.juntadeandalucia.es/verificarFirma> indicando el código de VERIFICACIÓN

FIRMADO POR

RAQUEL MARIA ESPIN CRESPO

18/12/2024

VERIFICACIÓN

Pk2jmBDMDBSWPSC42MTUWFP24ALUB4

PÁG. 798/2078



**Datos considerados para el Cálculo de la Carga Ganadera mínima y máxima del expediente****Recintos Determinados para el Cálculo de Garga Ganadera Máxima**

REF.	REFERENCIA SIGPAC	CULTIVO	DESCRIPCIÓN CULTIVO	SUP.	
				S/R	RESUELTA (ha)
1700000007150657	21-057-015-00041-00003	62000	PASTOS PERMANENTES DE 5 O MAS AÑOS-SIN VARIEDAD	S	1,06
1700000007150658	21-057-015-00050-00002	62000	PASTOS PERMANENTES DE 5 O MAS AÑOS-SIN VARIEDAD	S	10,02
1700000007150659	21-057-015-00036-00023	62000	PASTOS PERMANENTES DE 5 O MAS AÑOS-SIN VARIEDAD	S	30,88
1700000007150660	21-057-015-00051-00003	62000	PASTOS PERMANENTES DE 5 O MAS AÑOS-SIN VARIEDAD	S	2,52
1700000007150661	21-057-015-00036-00010	62000	PASTOS PERMANENTES DE 5 O MAS AÑOS-SIN VARIEDAD	S	4,50
1700000007150662	21-057-015-00035-00002	62000	PASTOS PERMANENTES DE 5 O MAS AÑOS-SIN VARIEDAD	S	0,19
1700000007150663	21-057-015-00033-00046	62000	PASTOS PERMANENTES DE 5 O MAS AÑOS-SIN VARIEDAD	S	0,18
1700000007150665	21-015-004-00030-00005	62000	PASTOS PERMANENTES DE 5 O MAS AÑOS-SIN VARIEDAD	S	12,63
1700000007150666	21-015-004-00032-00002	62000	PASTOS PERMANENTES DE 5 O MAS AÑOS-SIN VARIEDAD	S	20,12
1700000007150667	21-015-004-00042-00007	62000	PASTOS PERMANENTES DE 5 O MAS AÑOS-SIN VARIEDAD	S	1,55
1700000007150668	21-015-004-00045-00001	62000	PASTOS PERMANENTES DE 5 O MAS AÑOS-SIN VARIEDAD	S	0,73
1700000007150670	21-057-015-00028-00012	62000	PASTOS PERMANENTES DE 5 O MAS AÑOS-SIN VARIEDAD	S	3,93
1700000007150671	21-057-015-00033-00033	62000	PASTOS PERMANENTES DE 5 O MAS AÑOS-SIN VARIEDAD	S	0,11
1700000007150672	21-057-015-00033-00037	62000	PASTOS PERMANENTES DE 5 O MAS AÑOS-SIN VARIEDAD	S	9,61
1700000007150675	21-057-015-00017-00015	62000	PASTOS PERMANENTES DE 5 O MAS AÑOS-SIN VARIEDAD	S	0,77
1700000007150676	21-057-015-00017-00019	62000	PASTOS PERMANENTES DE 5 O MAS AÑOS-SIN VARIEDAD	S	0,07
1700000007150677	21-057-015-00020-00013	62000	PASTOS PERMANENTES DE 5 O MAS AÑOS-SIN VARIEDAD	S	7,90
1700000007150679	21-057-012-00029-00012	62000	PASTOS PERMANENTES DE 5 O MAS AÑOS-SIN VARIEDAD	S	7,59
1700000007150680	21-057-012-00029-00013	62000	PASTOS PERMANENTES DE 5 O MAS AÑOS-SIN VARIEDAD	S	7,22
1700000007150685	21-015-004-00031-00012	62000	PASTOS PERMANENTES DE 5 O MAS AÑOS-SIN VARIEDAD	S	18,14
1700000007150686	21-015-004-00047-00001	62000	PASTOS PERMANENTES DE 5 O MAS AÑOS-SIN VARIEDAD	S	3,50
1700000007150688	21-015-004-00030-00002	62000	PASTOS PERMANENTES DE 5 O MAS AÑOS-SIN VARIEDAD	S	21,74
1700000007150689	21-015-004-00031-00006	62000	PASTOS PERMANENTES DE 5 O MAS AÑOS-SIN VARIEDAD	S	16,29
1700000007150691	21-057-015-00033-00028	62000	PASTOS PERMANENTES DE 5 O MAS AÑOS-SIN VARIEDAD	S	7,68
1700000007150692	21-057-015-00033-00029	62000	PASTOS PERMANENTES DE 5 O MAS AÑOS-SIN VARIEDAD	S	7,28
1700000007150693	21-057-015-00036-00011	62000	PASTOS PERMANENTES DE 5 O MAS AÑOS-SIN VARIEDAD	S	5,92
1700000007150694	21-057-015-00033-00038	62000	PASTOS PERMANENTES DE 5 O MAS AÑOS-SIN VARIEDAD	S	7,46
1700000007150695	21-015-008-00024-00013	62000	PASTOS PERMANENTES DE 5 O MAS AÑOS-SIN VARIEDAD	S	25,98
1700000007150698	21-015-008-00024-00012	62000	PASTOS PERMANENTES DE 5 O MAS AÑOS-SIN VARIEDAD	S	25,63
1700000007150699	21-057-015-00035-00001	62000	PASTOS PERMANENTES DE 5 O MAS AÑOS-SIN VARIEDAD	S	2,47
1700000007150700	21-057-015-00036-00014	62000	PASTOS PERMANENTES DE 5 O MAS AÑOS-SIN VARIEDAD	S	4,01
1700000007150701	21-057-015-00036-00013	62000	PASTOS PERMANENTES DE 5 O MAS AÑOS-SIN VARIEDAD	S	0,18
1700000007150702	21-057-015-00036-00024	62000	PASTOS PERMANENTES DE 5 O MAS AÑOS-SIN VARIEDAD	S	4,04
1700000007150703	21-057-015-00033-00031	62000	PASTOS PERMANENTES DE 5 O MAS AÑOS-SIN VARIEDAD	S	0,49
1700000007150704	21-057-015-00033-00041	62000	PASTOS PERMANENTES DE 5 O MAS AÑOS-SIN VARIEDAD	S	1,79
1700000007150705	21-057-015-00033-00039	62000	PASTOS PERMANENTES DE 5 O MAS AÑOS-SIN VARIEDAD	S	4,64

(1) Superficie declarada admisible ajustada con la superficie comprometida.
(2) Factor de penalización valorando el alcance para el tipo de compromiso.

Puede verificar la integridad de una copia de este documento mediante la lectura del código QR adjunto o mediante el acceso a la dirección <https://ws050.juntadeandalucia.es/verificarFirma> indicando el código de VERIFICACIÓN

FIRMADO POR

RAQUEL MARIA ESPIN CRESPO

18/12/2024

VERIFICACIÓN

Pk2jmBDMDBSWPSC42MTUWFP24ALUB4

PÁG. 799/2078



**Datos considerados para el Cálculo de la Carga Ganadera mínima y máxima del expediente****Recintos Determinados para el Cálculo de Garga Ganadera Máxima**

REF.	REFERENCIA SIGPAC	CULTIVO	DESCRIPCIÓN CULTIVO	S/R	SUP.
					RESUELTA (ha)
1700000007150706	21-057-015-00033-00043	62000	PASTOS PERMANENTES DE 5 O MAS AÑOS-SIN VARIEDAD	S	1,68
1700000007150707	21-057-015-00020-00022	62000	PASTOS PERMANENTES DE 5 O MAS AÑOS-SIN VARIEDAD	S	2,85
1700000007150708	21-057-015-00020-00019	62000	PASTOS PERMANENTES DE 5 O MAS AÑOS-SIN VARIEDAD	S	0,24
1700000007150709	21-057-015-00020-00024	62000	PASTOS PERMANENTES DE 5 O MAS AÑOS-SIN VARIEDAD	S	1,79
1700000007150710	21-057-015-00020-00023	62000	PASTOS PERMANENTES DE 5 O MAS AÑOS-SIN VARIEDAD	S	2,91
1700000007150711	21-057-015-00041-00005	62000	PASTOS PERMANENTES DE 5 O MAS AÑOS-SIN VARIEDAD	S	4,78
1700000007150712	21-057-015-00051-00002	62000	PASTOS PERMANENTES DE 5 O MAS AÑOS-SIN VARIEDAD	S	1,85
1700000007150713	21-057-015-00017-00018	62000	PASTOS PERMANENTES DE 5 O MAS AÑOS-SIN VARIEDAD	S	0,22
1700000007150714	21-057-015-00020-00018	62000	PASTOS PERMANENTES DE 5 O MAS AÑOS-SIN VARIEDAD	S	2,16
1700000007150715	21-057-015-00025-00010	62000	PASTOS PERMANENTES DE 5 O MAS AÑOS-SIN VARIEDAD	S	2,78
1700000007150716	21-057-015-00026-00021	62000	PASTOS PERMANENTES DE 5 O MAS AÑOS-SIN VARIEDAD	S	14,73
1700000007150717	21-057-015-00026-00016	62000	PASTOS PERMANENTES DE 5 O MAS AÑOS-SIN VARIEDAD	S	2,65
1700000007150718	21-057-015-00025-00005	62000	PASTOS PERMANENTES DE 5 O MAS AÑOS-SIN VARIEDAD	S	8,25
1700000007150719	21-057-015-00026-00022	62000	PASTOS PERMANENTES DE 5 O MAS AÑOS-SIN VARIEDAD	S	3,60
1700000007150720	21-057-015-00020-00025	62000	PASTOS PERMANENTES DE 5 O MAS AÑOS-SIN VARIEDAD	S	0,61
1700000007150721	21-057-015-00025-00009	62000	PASTOS PERMANENTES DE 5 O MAS AÑOS-SIN VARIEDAD	S	2,81

Incidencias de carga ganadera**INCIDENCIA DESCRIPCIÓN**

224	La superficie de cruce total de productos de la agrupación Pastos permanentes sobre un mismo recinto en una misma solicitud, no puede superar la superficie total admisible de pastos. Ref:-135389 Recinto:21-057-015-00041-00003 Cultivo:62000 PASTOS PERMANENTES DE 5 O MAS AÑOS-SIN VARIEDAD Secano Superficie admisible de pastos del recinto según SIGPAC.:119 Suma de superficies de cruce netas declaradas para este recinto por el solicitante.:120 Exceso de superficie (Hectáreas):0,01 Ref:-135388 Recinto:21-057-015-00041-00003 Cultivo:62000 PASTOS PERMANENTES DE 5 O MAS AÑOS-SIN VARIEDAD Secano Superficie admisible de pastos del recinto según SIGPAC.:119 Suma de superficies de cruce netas declaradas para este recinto por el solicitante.:120 Exceso de superficie (Hectáreas):0,01 Ref:1700000007150657 Recinto:21-057-015-00041-00003 Cultivo:62000 PASTOS PERMANENTES DE 5 O MAS AÑOS-SIN VARIEDAD Secano Superficie admisible de pastos del recinto según SIGPAC.:119 Suma de superficies de cruce netas declaradas para este recinto por el solicitante.:120 Exceso de superficie (Hectáreas):0,01
4272	Verifica que las líneas de declaración de las Solicitudes Únicas no tienen solapes con la capa de Retroactividad Gráfica (ambas de la misma campaña) a nivel de expediente/línea de declaración gráfica de la solicitud. Ref:5306514 Recinto:21-015-005-00022-00005 Cultivo: - Agregado de la referencia del recinto.:0 Zona de la referencia del recinto.:0 Superficie solapada.:0,53 Id. Incid.:5093496 Ref:5306518 Recinto:21-015-005-00024-00001 Cultivo: - Agregado de la referencia del recinto.:0 Zona de la referencia del recinto.:0 Superficie solapada.:0,17 Id. Incid.:5093497 Ref:5306529 Recinto:21-015-005-00029-00002 Cultivo: - Agregado de la referencia del recinto.:0 Zona de la referencia del recinto.:0 Superficie solapada.:0,03 Id. Incid.:5093498 Ref:5306529 Recinto:21-015-005-00029-00002 Cultivo: - Agregado de la referencia del recinto.:0 Zona de la referencia del recinto.:0 Superficie solapada.:0,03 Id. Incid.:5093499 Ref:5306529 Recinto:21-015-005-00029-00002 Cultivo: - Agregado de la referencia del recinto.:0 Zona de la referencia del recinto.:0 Superficie solapada.:0,03 Id. Incid.:5093500 Ref:1700000007150640 Recinto:21-057-012-00029-00007 Cultivo: - Agregado de la referencia del recinto.:0 Zona de la referencia del recinto.:0 Superficie solapada.:0,14 Id. Incid.:5093501
100407	Explotación solicitada no forma parte de ningún organismo de control autorizado para la producción ecológica en Andalucía o fecha de inscripción posterior al plazo establecido (Anexo I. Criterios de Subvencionabilidad. Orden 28 de marzo de 2023). Explotación:ES210150000073 Especie:PORCINO Explotación:ES210570000050 Especie:PORCINO Explotación:ES210570000068 Especie:PORCINO Explotación:ES210570000042 Especie:OVINA

(1) Superficie declarada admisible ajustada con la superficie comprometida.
(2) Factor de penalización valorando el alcance para el tipo de compromiso.Puede verificar la integridad de una copia de este documento mediante la lectura del código QR adjunto o mediante el acceso a la dirección <https://ws050.juntadeandalucia.es/verificarFirma> indicando el código de VERIFICACIÓN

FIRMADO POR

RAQUEL MARIA ESPIN CRESPO

18/12/2024

VERIFICACIÓN

Pk2jmBDMDBSWPSC42MTUWFP24ALUB4

PÁG. 800/2078





Datos considerados para el Cálculo de la Carga Ganadera mínima y máxima del expediente

Explotación:ES210570000442 Especie:PORCINO
Explotación:ES210680000009 Especie:PORCINO

(1) Superficie declarada admisible ajustada con la superficie comprometida.
(2) Factor de penalización valorando el alcance para el tipo de compromiso.

Puede verificar la integridad de una copia de este documento mediante la lectura del código QR adjunto o mediante el acceso a la dirección <https://ws050.juntadeandalucia.es/verificarFirma> indicando el código de VERIFICACIÓN

FIRMADO POR	RAQUEL MARIA ESPIN CRESPO	18/12/2024	
VERIFICACIÓN	Pk2jmBDMDBSWPSC42MTUWFP24ALUB4	PÁG. 801/2078	

**APELLIDOS Y NOMBRE / RAZÓN SOCIAL**

GUTIERREZ MORA FRANCISCO DAVID

NIF

***4425*

EXPEDIENTE

1210954

ANUALIDAD DE PAGO

1ª

IMPORTES POR ANUALIDAD

	2023	2024	2025	2026	2027
IMPORTE MÁXIMO SUBVENCIONABLE	6.161,25 €	6.161,25 €	6.161,25 €	6.161,25 €	6.161,25 €
IMPORTE MEDIO DE TRANSFERENCIA (€/ha)	82,15 €	82,15 €	82,15 €	82,15 €	82,15 €

RESUMEN DE UNIDADES

Cód	GRUPO DE PAGO	Sup. Dec. Admisible (ha)	Sup. Comprometida (ha)	Sup. ajustada compromiso (1) (ha)	% sobredec.	Sup. Resuelta (ha)	Importe Declarado	Importe Topado	Importe Resuelto	Importe tras sobredec.
428	PASTOS ASOCIADOS A GANADERÍA ECOLÓGICA	102,44		75,00	0,00	75,00	6.161,25	6.161,25	6.161,25	6.161,25
TOTAL		102,44	75,00	75,00		75,00	6.161,25	6.161,25	6.161,25	6.161,25

APLICACIÓN DE REDUCCIONES Y PENALIZACIONES

GRUPO DE PAGO	Importe Calculado	Importe prereduc.	Criterios de subvencionabilidad y compromisos	Presentación tardía	Omisión declaración	Condicionidad	IMPORTE (Euros) RESUELTO
PASTOS ASOCIADOS A GANADERÍA	6.161,25	6.161,25	0,00	0,00	0,00	0,00	6.161,25
TOTAL	6.161,25	6.161,25					6.161,25

RESUMEN DE PAGOS

	IMPORTE (Euros)			
	RESUELTO	FEADER	MAPA	CAPADR
PASTOS ASOCIADOS A GANADERÍA ECOLÓGICA - Pago realizado	6.161,25 €	5.237,06 €	604,42 €	319,77 €

(1) Superficie declarada admisible ajustada con la superficie comprometida.
(2) Factor de penalización valorando el alcance para el tipo de compromiso.

Puede verificar la integridad de una copia de este documento mediante la lectura del código QR adjunto o mediante el acceso a la dirección <https://ws050.juntadeandalucia.es/verificarFirma> indicando el código de VERIFICACIÓN

FIRMADO POR

RAQUEL MARIA ESPIN CRESPO

18/12/2024

VERIFICACIÓN

Pk2jmBDMDBSWPSC42MTUWFP24ALUB4

PÁG. 802/2078



**RECINTOS RESUELTOS**

REF.	REFERENCIA SIGPAC	CULTIVO	DESCRIPCIÓN CULTIVO	S/R	G.PAGO	PEND. MEDIA (%)	SUP. ADMISIBLE (ha)	SUP. COMPROM. (ha)	SUP. AJUSTADA COMPR.(1) (ha)	SUP. CONV. SIGPAC (ha)	SUP. CERTIF. (ha)	SUP. CAMPO (ha)	SUP. CAMPO DEIER.CULT. DECLARADO (ha)	SUP. DEC. REDUCIDA (ha)	SUP. RESUELTA (ha)
-160615	21-071-001-00026-005	62000	PASTOS PERMANENTES DE 5 O MAS AÑOS-SIN VARIEDAD	S	428	12,60	0,43	0,43	0,43		0,43			0,43	0,43
-160614	21-071-001-00026-004	62000	PASTOS PERMANENTES DE 5 O MAS AÑOS-SIN VARIEDAD	S	428	4,80	0,07	0,07	0,07		0,07			0,07	0,07
170000006110402	21-071-001-00025-004	62000	PASTOS PERMANENTES DE 5 O MAS AÑOS-SIN VARIEDAD	S	428	20,50	9,04	9,04	9,04		12,05			9,04	9,04
170000006110403	21-071-001-00055-001	62000	PASTOS PERMANENTES DE 5 O MAS AÑOS-SIN VARIEDAD	S	428	8,90	0,94	0,94	0,94		0,94			0,94	0,94
170000006110404	21-071-001-00025-005	62000	PASTOS PERMANENTES DE 5 O MAS AÑOS-SIN VARIEDAD	S	428	23,50	0,02	0,02	0,02		0,09			0,02	0,02
170000006110405	21-071-001-00025-002	62000	PASTOS PERMANENTES DE 5 O MAS AÑOS-SIN VARIEDAD	S	428	32,60	0,51	0,51	0,51		0,92			0,51	0,51
170000006110406	21-071-001-00033-004	62000	PASTOS PERMANENTES DE 5 O MAS AÑOS-SIN VARIEDAD	S	428	22,70	0,18	0,18	0,18		0,21			0,18	0,18
170000006110407	21-071-001-00035-002	62000	PASTOS PERMANENTES DE 5 O MAS AÑOS-SIN VARIEDAD	S	428	9,20	0,88	0,88	0,88		0,88			0,88	0,88
170000006110408	21-071-001-00019-002	62000	PASTOS PERMANENTES DE 5 O MAS AÑOS-SIN VARIEDAD	S	428	14,90	12,70	12,70	12,70		16,93			12,70	12,70
170000006110409	21-071-001-00035-005	62000	PASTOS PERMANENTES DE 5 O MAS AÑOS-SIN VARIEDAD	S	428	22,60	8,58	8,58	8,58		10,09			8,58	8,58
170000006110410	21-071-001-00018-002	62000	PASTOS PERMANENTES DE 5 O MAS AÑOS-SIN VARIEDAD	S	428	18,30	8,00	8,00	8,00		9,41			8,00	8,00
170000006110411	21-071-001-00041-001	62000	PASTOS PERMANENTES DE 5 O MAS AÑOS-SIN VARIEDAD	S	428	19,10	2,03	2,03	2,03		3,12			2,03	2,03
170000006110412	21-071-001-00040-001	62000	PASTOS PERMANENTES DE 5 O MAS AÑOS-SIN VARIEDAD	S	428	18,50	1,73	1,73	1,73		2,30			1,73	1,73
170000006110413	21-071-001-00037-022	62000	PASTOS PERMANENTES DE 5 O MAS AÑOS-SIN VARIEDAD	S	428	13,50	1,69	1,69	1,69		2,06			1,69	1,69
170000006110414	21-071-001-00043-001	62000	PASTOS PERMANENTES DE 5 O MAS AÑOS-SIN VARIEDAD	S	428	7,80	0,65	0,65	0,65		0,65			0,65	0,65
170000006110415	21-071-001-00043-002	62000	PASTOS PERMANENTES DE 5 O MAS AÑOS-SIN VARIEDAD	S	428	11,00	1,42	1,42	1,42		1,42			1,42	1,42
170000006110416	21-071-001-00033-001	62000	PASTOS PERMANENTES DE 5 O MAS AÑOS-SIN VARIEDAD	S	428	9,60	4,05	4,05	4,05		4,05			4,05	4,05
170000006110417	21-071-001-00037-025	62000	PASTOS PERMANENTES DE 5 O MAS AÑOS-SIN VARIEDAD	S	428	9,10	2,67	2,67	2,67		2,80			2,67	2,67
170000006110418	21-071-001-00043-007	62000	PASTOS PERMANENTES DE 5 O MAS AÑOS-SIN VARIEDAD	S	428	6,50	0,57	0,57	0,57		0,57			0,57	0,57
170000006110419	21-071-001-00054-001	62000	PASTOS PERMANENTES DE 5 O MAS AÑOS-SIN VARIEDAD	S	428	6,00	0,72	0,72	0,72		0,72			0,72	0,72
170000006110420	21-071-001-00026-002	62000	PASTOS PERMANENTES DE 5 O MAS AÑOS-SIN VARIEDAD	S	428	7,20	4,06	4,06	4,06		4,06			4,06	4,06
170000006110421	21-071-001-00028-003	62000	PASTOS PERMANENTES DE 5 O MAS AÑOS-SIN VARIEDAD	S	428	9,20	4,47	4,47	4,47		4,47			4,47	4,47
170000006110422	21-071-001-00030-018	62000	PASTOS PERMANENTES DE 5 O MAS AÑOS-SIN VARIEDAD	S	428	6,40	4,04	4,04	4,04		4,04			4,04	4,04
170000006110423	21-071-001-00043-005	62000	PASTOS PERMANENTES DE 5 O MAS AÑOS-SIN VARIEDAD	S	428	14,80	0,68	0,68	0,68		1,23			0,68	0,68
170000006110424	21-071-001-00033-002	62000	PASTOS PERMANENTES DE 5 O MAS AÑOS-SIN VARIEDAD	S	428	10,20	0,05	0,05	0,05		0,08			0,05	0,05
170000006110425	21-071-001-00037-006	62000	PASTOS PERMANENTES DE 5 O MAS AÑOS-SIN VARIEDAD	S	428	9,70	0,12	0,12	0,12		0,14			0,12	0,12
170000006110426	21-071-001-00042-001	62000	PASTOS PERMANENTES DE 5 O MAS AÑOS-SIN VARIEDAD	S	428	11,90	0,27	0,27	0,27		0,36			0,27	0,27
170000006110427	21-071-001-00038-001	62000	PASTOS PERMANENTES DE 5 O MAS AÑOS-SIN VARIEDAD	S	428	16,00	1,88	1,88	1,88		1,88			1,88	1,88
170000006110428	21-071-001-00031-001	62000	PASTOS PERMANENTES DE 5 O MAS AÑOS-SIN VARIEDAD	S	428	15,70	8,63	8,63	8,63		10,15			8,63	8,63
170000006110429	21-071-001-00032-001	62000	PASTOS PERMANENTES DE 5 O MAS AÑOS-SIN VARIEDAD	S	428	17,40	3,77	3,77	3,77		5,02			3,77	3,77
170000006110430	21-071-001-00039-001	62000	PASTOS PERMANENTES DE 5 O MAS AÑOS-SIN VARIEDAD	S	428	17,80	1,34	1,34	1,34		1,58			1,34	1,34
170000006110431	21-071-001-00027-003	62000	PASTOS PERMANENTES DE 5 O MAS AÑOS-SIN VARIEDAD	S	428	12,10	6,24	6,24	6,24		8,32			6,24	6,24
170000006110432	21-071-001-00025-003	62000	PASTOS PERMANENTES DE 5 O MAS AÑOS-SIN VARIEDAD	S	428	6,20	0,35	0,35	0,35		0,35			0,35	0,35
170000006110433	21-071-001-00026-001	62000	PASTOS PERMANENTES DE 5 O MAS AÑOS-SIN VARIEDAD	S	428	15,00	0,54	0,54	0,54		0,54			0,54	0,54
170000006110434	21-071-001-00026-003	62000	PASTOS PERMANENTES DE 5 O MAS AÑOS-SIN VARIEDAD	S	428	20,80	1,58	1,58	1,58		2,10			1,58	1,58
170000006110435	21-071-001-00027-002	62000	PASTOS PERMANENTES DE 5 O MAS AÑOS-SIN VARIEDAD	S	428	11,50	7,54	7,54	7,54		8,87			7,54	7,54

Datos considerados para el Cálculo de la Carga Ganadera mínima y máxima del expediente

Explotación	Especie	Inscrito en Sipea y Admisible	Ugm Calculada para CG Mínima	Ugm Calculada para CG Máxima
ES210720000184	BOVINA	SI	34,03	34,03
			<u>34,03</u>	<u>34,03</u>

Superficie determinada para Cálculo Carga Ganadera Mínima: 104,66 ha

Superficie determinada para Cálculo Carga Ganadera Máxima: 104,66 ha

Carga Ganadera Mínima Expediente: 0,33 ugm/ha

Carga Ganadera Máxima Expediente: 0,33 ugm/ha

Recintos Determinados para el Cálculo de Garga Ganadera Mínima

REF.	REFERENCIA SIGPAC	CULTIVO	DESCRIPCIÓN CULTIVO	S/R	SUP. RESUELTA (ha)
-504853	21-071-001-00044-00001	62000	PASTOS PERMANENTES DE 5 O MAS AÑOS-SIN VARIEDAD	S	2,22
-160615	21-071-001-00026-00005	62000	PASTOS PERMANENTES DE 5 O MAS AÑOS-SIN VARIEDAD	S	0,43

(1) Superficie declarada admisible ajustada con la superficie comprometida.
(2) Factor de penalización valorando el alcance para el tipo de compromiso.Puede verificar la integridad de una copia de este documento mediante la lectura del código QR adjunto o mediante el acceso a la dirección <https://ws050.juntadeandalucia.es/verificarFirma> indicando el código de VERIFICACIÓN

FIRMADO POR RAQUEL MARIA ESPIN CRESPO

18/12/2024

VERIFICACIÓN Pk2jmBDMDBSWPSC42MTUWFP24ALUB4

PÁG. 803/2078



**Datos considerados para el Cálculo de la Carga Ganadera mínima y máxima del expediente****Recintos Determinados para el Cálculo de Garga Ganadera Mínima**

REF.	REFERENCIA SIGPAC	CULTIVO	DESCRIPCIÓN CULTIVO	SUP.	
				S/R	RESUELTA (ha)
-160614	21-071-001-00026-00004	62000	PASTOS PERMANENTES DE 5 O MAS AÑOS-SIN VARIEDAD	S	0,07
1700000006110402	21-071-001-00025-00004	62000	PASTOS PERMANENTES DE 5 O MAS AÑOS-SIN VARIEDAD	S	9,04
1700000006110403	21-071-001-00055-00001	62000	PASTOS PERMANENTES DE 5 O MAS AÑOS-SIN VARIEDAD	S	0,94
1700000006110404	21-071-001-00025-00005	62000	PASTOS PERMANENTES DE 5 O MAS AÑOS-SIN VARIEDAD	S	0,02
1700000006110405	21-071-001-00025-00002	62000	PASTOS PERMANENTES DE 5 O MAS AÑOS-SIN VARIEDAD	S	0,51
1700000006110406	21-071-001-00033-00004	62000	PASTOS PERMANENTES DE 5 O MAS AÑOS-SIN VARIEDAD	S	0,18
1700000006110407	21-071-001-00035-00002	62000	PASTOS PERMANENTES DE 5 O MAS AÑOS-SIN VARIEDAD	S	0,88
1700000006110408	21-071-001-00019-00002	62000	PASTOS PERMANENTES DE 5 O MAS AÑOS-SIN VARIEDAD	S	12,70
1700000006110409	21-071-001-00035-00005	62000	PASTOS PERMANENTES DE 5 O MAS AÑOS-SIN VARIEDAD	S	8,58
1700000006110410	21-071-001-00018-00002	62000	PASTOS PERMANENTES DE 5 O MAS AÑOS-SIN VARIEDAD	S	8,00
1700000006110411	21-071-001-00041-00001	62000	PASTOS PERMANENTES DE 5 O MAS AÑOS-SIN VARIEDAD	S	2,03
1700000006110412	21-071-001-00040-00001	62000	PASTOS PERMANENTES DE 5 O MAS AÑOS-SIN VARIEDAD	S	1,73
1700000006110413	21-071-001-00037-00022	62000	PASTOS PERMANENTES DE 5 O MAS AÑOS-SIN VARIEDAD	S	1,69
1700000006110414	21-071-001-00043-00001	62000	PASTOS PERMANENTES DE 5 O MAS AÑOS-SIN VARIEDAD	S	0,65
1700000006110415	21-071-001-00043-00002	62000	PASTOS PERMANENTES DE 5 O MAS AÑOS-SIN VARIEDAD	S	1,42
1700000006110416	21-071-001-00033-00001	62000	PASTOS PERMANENTES DE 5 O MAS AÑOS-SIN VARIEDAD	S	4,05
1700000006110417	21-071-001-00037-00025	62000	PASTOS PERMANENTES DE 5 O MAS AÑOS-SIN VARIEDAD	S	2,67
1700000006110418	21-071-001-00043-00007	62000	PASTOS PERMANENTES DE 5 O MAS AÑOS-SIN VARIEDAD	S	0,57
1700000006110419	21-071-001-00054-00001	62000	PASTOS PERMANENTES DE 5 O MAS AÑOS-SIN VARIEDAD	S	0,72
1700000006110420	21-071-001-00026-00002	62000	PASTOS PERMANENTES DE 5 O MAS AÑOS-SIN VARIEDAD	S	4,06
1700000006110421	21-071-001-00028-00003	62000	PASTOS PERMANENTES DE 5 O MAS AÑOS-SIN VARIEDAD	S	4,47
1700000006110422	21-071-001-00030-00018	62000	PASTOS PERMANENTES DE 5 O MAS AÑOS-SIN VARIEDAD	S	4,04
1700000006110423	21-071-001-00043-00005	62000	PASTOS PERMANENTES DE 5 O MAS AÑOS-SIN VARIEDAD	S	0,68
1700000006110424	21-071-001-00033-00002	62000	PASTOS PERMANENTES DE 5 O MAS AÑOS-SIN VARIEDAD	S	0,05
1700000006110425	21-071-001-00037-00006	62000	PASTOS PERMANENTES DE 5 O MAS AÑOS-SIN VARIEDAD	S	0,12
1700000006110426	21-071-001-00042-00001	62000	PASTOS PERMANENTES DE 5 O MAS AÑOS-SIN VARIEDAD	S	0,27
1700000006110427	21-071-001-00038-00001	62000	PASTOS PERMANENTES DE 5 O MAS AÑOS-SIN VARIEDAD	S	1,88
1700000006110428	21-071-001-00031-00001	62000	PASTOS PERMANENTES DE 5 O MAS AÑOS-SIN VARIEDAD	S	8,63
1700000006110429	21-071-001-00032-00001	62000	PASTOS PERMANENTES DE 5 O MAS AÑOS-SIN VARIEDAD	S	3,77
1700000006110430	21-071-001-00039-00001	62000	PASTOS PERMANENTES DE 5 O MAS AÑOS-SIN VARIEDAD	S	1,34
1700000006110431	21-071-001-00027-00003	62000	PASTOS PERMANENTES DE 5 O MAS AÑOS-SIN VARIEDAD	S	6,24
1700000006110432	21-071-001-00025-00003	62000	PASTOS PERMANENTES DE 5 O MAS AÑOS-SIN VARIEDAD	S	0,35
1700000006110433	21-071-001-00026-00001	62000	PASTOS PERMANENTES DE 5 O MAS AÑOS-SIN VARIEDAD	S	0,54
1700000006110434	21-071-001-00026-00003	62000	PASTOS PERMANENTES DE 5 O MAS AÑOS-SIN VARIEDAD	S	1,58
1700000006110435	21-071-001-00027-00002	62000	PASTOS PERMANENTES DE 5 O MAS AÑOS-SIN VARIEDAD	S	7,54

(1) Superficie declarada admisible ajustada con la superficie comprometida.
(2) Factor de penalización valorando el alcance para el tipo de compromiso.

Puede verificar la integridad de una copia de este documento mediante la lectura del código QR adjunto o mediante el acceso a la dirección <https://ws050.juntadeandalucia.es/verificarFirma> indicando el código de VERIFICACIÓN

FIRMADO POR	RAQUEL MARIA ESPIN CRESPO	18/12/2024	
VERIFICACIÓN	Pk2jmBDMDBSWPSC42MTUWFP24ALUB4	PÁG. 804/2078	

**Datos considerados para el Cálculo de la Carga Ganadera mínima y máxima del expediente****Recintos Determinados para el Cálculo de Garga Ganadera Máxima**

REF.	REFERENCIA SIGPAC	CULTIVO	DESCRIPCIÓN CULTIVO	SUP.	
				S/R	RESUELTA (ha)
-504853	21-071-001-00044-00001	62000	PASTOS PERMANENTES DE 5 O MAS AÑOS-SIN VARIEDAD	S	2,22
-160615	21-071-001-00026-00005	62000	PASTOS PERMANENTES DE 5 O MAS AÑOS-SIN VARIEDAD	S	0,43
-160614	21-071-001-00026-00004	62000	PASTOS PERMANENTES DE 5 O MAS AÑOS-SIN VARIEDAD	S	0,07
1700000006110402	21-071-001-00025-00004	62000	PASTOS PERMANENTES DE 5 O MAS AÑOS-SIN VARIEDAD	S	9,04
1700000006110403	21-071-001-00055-00001	62000	PASTOS PERMANENTES DE 5 O MAS AÑOS-SIN VARIEDAD	S	0,94
1700000006110404	21-071-001-00025-00005	62000	PASTOS PERMANENTES DE 5 O MAS AÑOS-SIN VARIEDAD	S	0,02
1700000006110405	21-071-001-00025-00002	62000	PASTOS PERMANENTES DE 5 O MAS AÑOS-SIN VARIEDAD	S	0,51
1700000006110406	21-071-001-00033-00004	62000	PASTOS PERMANENTES DE 5 O MAS AÑOS-SIN VARIEDAD	S	0,18
1700000006110407	21-071-001-00035-00002	62000	PASTOS PERMANENTES DE 5 O MAS AÑOS-SIN VARIEDAD	S	0,88
1700000006110408	21-071-001-00019-00002	62000	PASTOS PERMANENTES DE 5 O MAS AÑOS-SIN VARIEDAD	S	12,70
1700000006110409	21-071-001-00035-00005	62000	PASTOS PERMANENTES DE 5 O MAS AÑOS-SIN VARIEDAD	S	8,58
1700000006110410	21-071-001-00018-00002	62000	PASTOS PERMANENTES DE 5 O MAS AÑOS-SIN VARIEDAD	S	8,00
1700000006110411	21-071-001-00041-00001	62000	PASTOS PERMANENTES DE 5 O MAS AÑOS-SIN VARIEDAD	S	2,03
1700000006110412	21-071-001-00040-00001	62000	PASTOS PERMANENTES DE 5 O MAS AÑOS-SIN VARIEDAD	S	1,73
1700000006110413	21-071-001-00037-00022	62000	PASTOS PERMANENTES DE 5 O MAS AÑOS-SIN VARIEDAD	S	1,69
1700000006110414	21-071-001-00043-00001	62000	PASTOS PERMANENTES DE 5 O MAS AÑOS-SIN VARIEDAD	S	0,65
1700000006110415	21-071-001-00043-00002	62000	PASTOS PERMANENTES DE 5 O MAS AÑOS-SIN VARIEDAD	S	1,42
1700000006110416	21-071-001-00033-00001	62000	PASTOS PERMANENTES DE 5 O MAS AÑOS-SIN VARIEDAD	S	4,05
1700000006110417	21-071-001-00037-00025	62000	PASTOS PERMANENTES DE 5 O MAS AÑOS-SIN VARIEDAD	S	2,67
1700000006110418	21-071-001-00043-00007	62000	PASTOS PERMANENTES DE 5 O MAS AÑOS-SIN VARIEDAD	S	0,57
1700000006110419	21-071-001-00054-00001	62000	PASTOS PERMANENTES DE 5 O MAS AÑOS-SIN VARIEDAD	S	0,72
1700000006110420	21-071-001-00026-00002	62000	PASTOS PERMANENTES DE 5 O MAS AÑOS-SIN VARIEDAD	S	4,06
1700000006110421	21-071-001-00028-00003	62000	PASTOS PERMANENTES DE 5 O MAS AÑOS-SIN VARIEDAD	S	4,47
1700000006110422	21-071-001-00030-00018	62000	PASTOS PERMANENTES DE 5 O MAS AÑOS-SIN VARIEDAD	S	4,04
1700000006110423	21-071-001-00043-00005	62000	PASTOS PERMANENTES DE 5 O MAS AÑOS-SIN VARIEDAD	S	0,68
1700000006110424	21-071-001-00033-00002	62000	PASTOS PERMANENTES DE 5 O MAS AÑOS-SIN VARIEDAD	S	0,05
1700000006110425	21-071-001-00037-00006	62000	PASTOS PERMANENTES DE 5 O MAS AÑOS-SIN VARIEDAD	S	0,12
1700000006110426	21-071-001-00042-00001	62000	PASTOS PERMANENTES DE 5 O MAS AÑOS-SIN VARIEDAD	S	0,27
1700000006110427	21-071-001-00038-00001	62000	PASTOS PERMANENTES DE 5 O MAS AÑOS-SIN VARIEDAD	S	1,88
1700000006110428	21-071-001-00031-00001	62000	PASTOS PERMANENTES DE 5 O MAS AÑOS-SIN VARIEDAD	S	8,63
1700000006110429	21-071-001-00032-00001	62000	PASTOS PERMANENTES DE 5 O MAS AÑOS-SIN VARIEDAD	S	3,77
1700000006110430	21-071-001-00039-00001	62000	PASTOS PERMANENTES DE 5 O MAS AÑOS-SIN VARIEDAD	S	1,34
1700000006110431	21-071-001-00027-00003	62000	PASTOS PERMANENTES DE 5 O MAS AÑOS-SIN VARIEDAD	S	6,24
1700000006110432	21-071-001-00025-00003	62000	PASTOS PERMANENTES DE 5 O MAS AÑOS-SIN VARIEDAD	S	0,35
1700000006110433	21-071-001-00026-00001	62000	PASTOS PERMANENTES DE 5 O MAS AÑOS-SIN VARIEDAD	S	0,54
1700000006110434	21-071-001-00026-00003	62000	PASTOS PERMANENTES DE 5 O MAS AÑOS-SIN VARIEDAD	S	1,58

(1) Superficie declarada admisible ajustada con la superficie comprometida.
(2) Factor de penalización valorando el alcance para el tipo de compromiso.

Puede verificar la integridad de una copia de este documento mediante la lectura del código QR adjunto o mediante el acceso a la dirección <https://ws050.juntadeandalucia.es/verificarFirma> indicando el código de VERIFICACIÓN

FIRMADO POR

RAQUEL MARIA ESPIN CRESPO

18/12/2024

VERIFICACIÓN

Pk2jmBDMDBSWPSC42MTUWFP24ALUB4

PÁG. 805/2078





Datos considerados para el Cálculo de la Carga Ganadera mínima y máxima del expediente

Recintos Determinados para el Cálculo de Garga Ganadera Máxima

<u>REF.</u>	<u>REFERENCIA SIGPAC</u>	<u>CULTIVO</u>	<u>DESCRIPCIÓN CULTIVO</u>	<u>S/R</u>	<u>SUP. RESUELTA (ha)</u>
1700000006110435	21-071-001-00027-00002	62000	PASTOS PERMANENTES DE 5 O MAS AÑOS-SIN VARIEDAD	S	7,54

(1) Superficie declarada admisible ajustada con la superficie comprometida.
(2) Factor de penalización valorando el alcance para el tipo de compromiso.

Puede verificar la integridad de una copia de este documento mediante la lectura del código QR adjunto o mediante el acceso a la dirección <https://ws050.juntadeandalucia.es/verificarFirma> indicando el código de VERIFICACIÓN

FIRMADO POR	RAQUEL MARIA ESPIN CRESPO	18/12/2024
VERIFICACIÓN	Pk2jmBDMDBSWPSC42MTUWFP24ALUB4	PÁG. 806/2078



**APELLIDOS Y NOMBRE / RAZÓN SOCIAL**

GUZMAN AYERBES JOAQUIN

NIF

***2942*

EXPEDIENTE

1220005

ANUALIDAD DE PAGO

1ª

IMPORTES POR ANUALIDAD

	2023	2024	2025	2026	2027
IMPORTE MÁXIMO SUBVENCIONABLE	2.909,75 €	2.909,75 €	2.909,75 €	2.909,75 €	2.909,75 €
IMPORTE MEDIO DE TRANSFERENCIA (€/ha)	82,15 €	82,15 €	82,15 €	82,15 €	82,15 €

RESUMEN DE UNIDADES

Cód	GRUPO DE PAGO	Sup. Dec. Admisible (ha)	Sup. Comprometida (ha)	Sup. ajustada compromiso (1) (ha)	% sobredec.	Sup. Resuelta (ha)	Importe Declarado	Importe Topado	Importe Resuelto	Importe tras sobredec.
428	PASTOS ASOCIADOS A GANADERÍA ECOLÓGICA	35,42		35,42	0,00	35,42	2.909,75	2.909,75	2.909,75	2.909,75
TOTAL		35,42	35,42	35,42		35,42	2.909,75	2.909,75	2.909,75	2.909,75

APLICACIÓN DE REDUCCIONES Y PENALIZACIONES

GRUPO DE PAGO	Importe Calculado	Importe prereduc.	Criterios de subvencionabilidad y compromisos	Presentación tardía	Omisión declaración	Condicionidad	IMPORTE (Euros) RESUELTO
PASTOS ASOCIADOS A GANADERÍA	2.909,75	2.909,75	0,00	0,00	0,00	0,00	2.909,75
TOTAL	2.909,75	2.909,75					2.909,75

RESUMEN DE PAGOS**IMPORTE (Euros)**

	RESUELTO	FEADER	MAPA	CAPADR
PASTOS ASOCIADOS A GANADERÍA ECOLÓGICA - Pago realizado	2.909,75 €	2.473,29 €	285,45 €	151,01 €

RECINTOS RESUELTOS

REE	REFERENCIA SIGPAC	CULTIVO DESCRIPCIÓN CULTIVO	S/R G.PAGO	PEND. MEDIA (%)	SUP. DEC. ADMISIBLE (ha)	SUP. COMPROM. (ha)	SUP. AJUSTADA COMPROM. (1) (ha)	SUP. CONV. SIGPAC (ha)	SUP. CERTIF. (ha)	SUP. CAMPO (ha)	SUP. CAMPO DETER. CULT. (ha)	SUP. DEC. REDUCIDA (ha)	SUP. RESUELTA (ha)
4543376	21-040-900-99000-990	62000 PASTOS PERMANENTES DE 5 O MAS AÑOS-SIN VARIEDAD	S 428	0,38	35,42	35,42	35,42		35,42			35,42	35,42

Datos considerados para el Cálculo de la Carga Ganadera mínima y máxima del expediente

Explotación	Especie	Inscrito en Sipea y Admisible	Ugm Calculada para CG Mínima	Ugm Calculada para CG Máxima
ES210400000514	BOVINA	SI	16,08	16,08
			16,08	16,08

Superficie determinada para Cálculo Carga Ganadera Mínima: 35,42 ha

Superficie determinada para Cálculo Carga Ganadera Máxima: 35,42 ha

Carga Ganadera Mínima Expediente: 0,45 ugm/ha

Carga Ganadera Máxima Expediente: 0,45 ugm/ha

Recintos Determinados para el Cálculo de Garga Ganadera Mínima

REF.	REFERENCIA SIGPAC	CULTIVO DESCRIPCIÓN CULTIVO	S/R	SUP. RESUELTA (ha)
4543376	21-040-900-99000-99003	62000 PASTOS PERMANENTES DE 5 O MAS AÑOS-SIN VARIEDAD	S	35,42

Recintos Determinados para el Cálculo de Garga Ganadera Máxima

REF.	REFERENCIA SIGPAC	CULTIVO DESCRIPCIÓN CULTIVO	S/R	SUP. RESUELTA (ha)
4543376	21-040-900-99000-99003	62000 PASTOS PERMANENTES DE 5 O MAS AÑOS-SIN VARIEDAD	S	35,42

(1) Superficie declarada admisible ajustada con la superficie comprometida.
(2) Factor de penalización valorando el alcance para el tipo de compromiso.Puede verificar la integridad de una copia de este documento mediante la lectura del código QR adjunto o mediante el acceso a la dirección <https://ws050.juntadeandalucia.es/verificarFirma> indicando el código de VERIFICACIÓN

FIRMADO POR

RAQUEL MARIA ESPIN CRESPO

18/12/2024

VERIFICACIÓN

Pk2jmBDMDBSWPSC42MTUWFP24ALUB4

PÁG. 807/2078



**APELLIDOS Y NOMBRE / RAZÓN SOCIAL**

GUZMAN MUÑOZ FRANCISCO FELIX

NIF

****1379*

EXPEDIENTE

1220046

ANUALIDAD DE PAGO

1ª

IMPORTES POR ANUALIDAD

	2023	2024	2025	2026	2027
IMPORTE MÁXIMO SUBVENCIONABLE	3.313,11 €	3.313,11 €	3.313,11 €	3.313,11 €	3.313,11 €
IMPORTE MEDIO DE TRANSFERENCIA (€/ha)	82,15 €	82,15 €	82,15 €	82,15 €	82,15 €

RESUMEN DE UNIDADES

Cód	GRUPO DE PAGO	Sup. Dec. Admisible (ha)	Sup. Comprometida (ha)	Sup. ajustada compromiso (1) (ha)	% sobredec.	Sup. Resuelta (ha)	Importe Declarado	Importe Topado	Importe Resuelto	Importe tras sobredec.
428	PASTOS ASOCIADOS A GANADERÍA ECOLÓGICA	40,33		40,33	0,00	40,33	3.313,11	3.313,11	3.313,11	3.313,11
TOTAL		40,33	40,33	40,33		40,33	3.313,11	3.313,11	3.313,11	3.313,11

APLICACIÓN DE REDUCCIONES Y PENALIZACIONES

GRUPO DE PAGO	Importe Calculado	Importe prereduc.	Criterios de subvencionabilidad y compromisos	Presentación tardía	Omisión declaración	Condicionidad	IMPORTE (Euros) RESUELTO
PASTOS ASOCIADOS A GANADERÍA	3.313,11	3.313,11	0,00	0,00	0,00	0,00	3.313,11
TOTAL	3.313,11	3.313,11					3.313,11

RESUMEN DE PAGOS**IMPORTE (Euros)**

	RESUELTO	FEADER	MAPA	CAPADR
PASTOS ASOCIADOS A GANADERÍA ECOLÓGICA - Pago realizado	3.313,11 €	2.816,14 €	325,02 €	171,95 €

RECINTOS RESUELTOS

REF.	REFERENCIA SIGPAC	CULTIVO DESCRIPCIÓN CULTIVO	S/R	G.PAGO	PEND. MEDIA (%)	SUP. DEC. ADMISIBLE (ha)	SUP. COMPROM. (ha)	SUP. AJUSTADA COMPROM. (1) (ha)	SUP. CONV. SIGPAC (ha)	SUP. CERTIF. (ha)	SUP. CAMPO (ha)	SUP. CAMPO DETER. CULT. (ha)	SUP. DEC. REDUCIDA (ha)	SUP. RESUELTA (ha)
4541466	21-040-900-99000-990	62000 PASTOS PERMANENTES DE 5 O MAS AÑOS-SIN VARIEDAD	S	428	0,38	40,33	40,33	40,33		40,33			40,33	40,33

Datos considerados para el Cálculo de la Carga Ganadera mínima y máxima del expediente

Explotación	Especie	Inscrito en Sipea y Admisible	Ugm Calculada para CG Mínima	Ugm Calculada para CG Máxima
ES210400000514	BOVINA	SI	13,38	13,38
			13,38	13,38

Superficie determinada para Cálculo Carga Ganadera Mínima: 40,33 ha

Superficie determinada para Cálculo Carga Ganadera Máxima: 40,33 ha

Carga Ganadera Mínima Expediente: 0,33 ugm/ha

Carga Ganadera Máxima Expediente: 0,33 ugm/ha

Recintos Determinados para el Cálculo de Garga Ganadera Mínima

REF.	REFERENCIA SIGPAC	CULTIVO DESCRIPCIÓN CULTIVO	S/R	SUP. RESUELTA (ha)
4541466	21-040-900-99000-99003	62000 PASTOS PERMANENTES DE 5 O MAS AÑOS-SIN VARIEDAD	S	40,33

Recintos Determinados para el Cálculo de Garga Ganadera Máxima

REF.	REFERENCIA SIGPAC	CULTIVO DESCRIPCIÓN CULTIVO	S/R	SUP. RESUELTA (ha)
4541466	21-040-900-99000-99003	62000 PASTOS PERMANENTES DE 5 O MAS AÑOS-SIN VARIEDAD	S	40,33

(1) Superficie declarada admisible ajustada con la superficie comprometida.
(2) Factor de penalización valorando el alcance para el tipo de compromiso.Puede verificar la integridad de una copia de este documento mediante la lectura del código QR adjunto o mediante el acceso a la dirección <https://ws050.juntadeandalucia.es/verificarFirma> indicando el código de VERIFICACIÓN

FIRMADO POR

RAQUEL MARIA ESPIN CRESPO

18/12/2024

VERIFICACIÓN

Pk2jmBDMDBSWPSC42MTUWFP24ALUB4

PÁG. 808/2078



**APELLIDOS Y NOMBRE / RAZÓN SOCIAL**

HACHA MANZANO RAFAELA

NIF
9346EXPEDIENTE**
1056379**ANUALIDAD DE PAGO**

1ª

IMPORTES POR ANUALIDAD

	2023	2024	2025	2026	2027
IMPORTE MÁXIMO SUBVENCIONABLE	1.665,89 €	1.665,89 €	1.665,89 €	1.665,89 €	1.665,89 €
IMPORTE MEDIO DE TRANSFERENCIA (€/ha)	247,90 €	247,90 €	247,90 €	247,90 €	247,90 €

RESUMEN DE UNIDADES

Cód	GRUPO DE PAGO	Sup. Dec. Admisible (ha)	Sup. Comprometida (ha)	Sup. ajustada compromiso (1) (ha)	% sobredec.	Sup. Resuelta (ha)	Importe Declarado	Importe Topado	Importe Resuelto	Importe tras sobredec.
429	OLIVAR	6,72		6,72	0,00	6,72	1.665,89	1.665,89	1.665,89	1.665,89
TOTAL		6,72	6,72	6,72		6,72	1.665,89	1.665,89	1.665,89	1.665,89

APLICACIÓN DE REDUCCIONES Y PENALIZACIONES

GRUPO DE PAGO	Importe Calculado	Importe prereduc.	Criterios de subvencionabilidad y compromisos	Presentación tardía	Omisión declaración	Condicionalidad	IMPORTE (Euros) RESUELTO
OLIVAR	1.665,89		0,00	0,00	0,00	0,00	1.665,89
TOTAL	1.665,89	1.665,89					1.665,89

RESUMEN DE PAGOS**IMPORTE (Euros)**

	RESUELTO	FEADER	MAPA	CAPADR
OLIVAR - Pago realizado	1.665,89 €	1.416,01 €	163,42 €	86,46 €

RECINTOS RESUELTOS

REF.	REFERENCIA SIGPAC	CULTIVO	DESCRIPCIÓN CULTIVO	S/R G.PAGO	PEND. MEDIA (%)	SUP. DEC. ADMISIBLE (ha)	SUP. COMPROM. (ha)	SUP. AJUSTADA COMPR.(1) (ha)	SUP. CONY. SIGPAC (ha)	SUP. CERTIE (ha)	SUP. CAMPO (ha)	SUP. CAMPO DETER. CULT. DECLARADO (ha)	SUP. DEC. REDUCIDA (ha)	SUP. RESUELTA (ha)
1700000005396331	21-024-005-00139-001	101216	OLIVAR-MANZANILLA DE HUELVA	S 429	17,10	1,85	1,85	1,85	1,85	1,85			1,85	1,85
1700000005396333	21-059-003-00085-002	101216	OLIVAR-MANZANILLA DE HUELVA	S 429	17,50	2,71	2,71	2,71	2,71	2,71			2,71	2,71
1700000005396336	21-059-003-00015-002	101216	OLIVAR-MANZANILLA DE HUELVA	S 429	16,40	1,22	1,22	1,22	1,22	1,22			1,22	1,22
1700000005396337	21-024-005-00156-001	101216	OLIVAR-MANZANILLA DE HUELVA	S 429	12,40	0,50	0,50	0,50	0,50	0,50			0,50	0,50
1700000005396339	21-059-003-00071-003	101216	OLIVAR-MANZANILLA DE HUELVA	S 429	10,70	0,44	0,44	0,44	0,44	0,44			0,44	0,44

INCIDENCIAS**INCIDENCIA DESCRIPCIÓN**

- 100402 Recinto solicitado no forma parte de ningún organismo de control autorizado para la producción ecológica en Andalucía o fecha de inscripción posterior al plazo establecido (Anexo I. Criterios de Subvencionabilidad. Orden 28 de marzo de 2023).
Ref:-45773 Recinto:21-024-006-00033-00001 Cultivo:101216 OLIVAR-MANZANILLA DE HUELVA Secano
Ref:-45759 Recinto:21-024-006-00073-00001 Cultivo:101216 OLIVAR-MANZANILLA DE HUELVA Secano
- 100424 Solicita recinto que no está comprometido para la operación.
Ref:-45773 Recinto:21-024-006-00033-00001 Cultivo:101216 OLIVAR-MANZANILLA DE HUELVA Secano
Ref:-45759 Recinto:21-024-006-00073-00001 Cultivo:101216 OLIVAR-MANZANILLA DE HUELVA Secano

(1) Superficie declarada admisible ajustada con la superficie comprometida.
(2) Factor de penalización valorando el alcance para el tipo de compromiso.

Puede verificar la integridad de una copia de este documento mediante la lectura del código QR adjunto o mediante el acceso a la dirección <https://ws050.juntadeandalucia.es/verificarFirma> indicando el código de VERIFICACIÓN

FIRMADO POR

RAQUEL MARIA ESPIN CRESPO

18/12/2024

VERIFICACIÓN

Pk2jmBDMDBSWPSC42MTUWFP24ALUB4

PÁG. 809/2078



**APELLIDOS Y NOMBRE / RAZÓN SOCIAL**

HACHA MANZANO VIRTUDES

NIF
***2504*EXPEDIENTE
1053870ANUALIDAD
DE PAGO
1ª**IMPORTES POR ANUALIDAD**

	2023	2024	2025	2026	2027
IMPORTE MÁXIMO SUBVENCIONABLE	4.070,52 €	4.070,52 €	4.070,52 €	4.070,52 €	4.070,52 €
IMPORTE MEDIO DE TRANSFERENCIA (€/ha)	247,90 €	247,90 €	247,90 €	247,90 €	247,90 €

RESUMEN DE UNIDADES

Cód	GRUPO DE PAGO	Sup. Dec. Admisible (ha)	Sup. Comprometida (ha)	Sup. ajustada compromiso (1) (ha)	% sobredec.	Sup. Resuelta (ha)	Importe Declarado	Importe Topado	Importe Resuelto	Importe tras sobredec.
429	OLIVAR	16,47		16,42	0,00	16,42	4.070,52	4.070,52	4.070,52	4.070,52
TOTAL		16,47	16,42	16,42		16,42	4.070,52	4.070,52	4.070,52	4.070,52

APLICACIÓN DE REDUCCIONES Y PENALIZACIONES

GRUPO DE PAGO	Importe Calculado	Importe prereduc.	Criterios de subvencionabilidad y compromisos	Presentación tardía	Omisión declaración	Condicionidad	IMPORTE (Euros) RESUELTO
OLIVAR	4.070,52	4.070,52	0,00	0,00	0,00	0,00	4.070,52
TOTAL	4.070,52	4.070,52					4.070,52

RESUMEN DE PAGOS**IMPORTE (Euros)**

	RESUELTO	FEADER	MAPA	CAPADR
OLIVAR - Pago realizado	4.070,52 €	3.459,94 €	399,32 €	211,26 €

RECINTOS RESUELTOS

REF.	REFERENCIA SIGPAC	CULTIVO	DESCRIPCIÓN CULTIVO	S/R G.PAGO	PEND. MEDIA (%)	SUP. DEC. ADMISIBLE (ha)	SUP. COMPR. (ha)	SUP. AJUSTADA COMPR.(1) (ha)	SUP. CONY. SIGPAC (ha)	SUP. CERTIE (ha)	SUP. CAMPO (ha)	SUP. CAMPO DETER. CULT. DECLARADO (ha)	SUP. DEC. REDUCIDA (ha)	SUP. RESUELTA (ha)
-1234296	21-024-006-00089-002	101216	OLIVAR-MANZANILLA DE HUELVA	S 429	7,60	0,04	0,04	0,04		0,04			0,04	0,04
-910188	21-024-006-00090-001	101216	OLIVAR-MANZANILLA DE HUELVA	S 429	15,90	0,01	0,01	0,01		0,01			0,01	0,01
-910186	21-024-005-00075-005	101216	OLIVAR-MANZANILLA DE HUELVA	S 429	20,50	0,31	0,31	0,31		0,31			0,31	0,31
1700000005395297	21-024-005-00075-001	101216	OLIVAR-MANZANILLA DE HUELVA	S 429	6,10	2,66	2,66	2,66		2,66			2,66	2,66
1700000005395301	21-024-006-00084-004	101216	OLIVAR-MANZANILLA DE HUELVA	S 429	10,50	1,52	1,52	1,52		1,52			1,52	1,52
1700000005395302	21-059-001-00020-001	101216	OLIVAR-MANZANILLA DE HUELVA	S 429	13,90	6,44	6,44	6,44		6,44			6,44	6,44
1700000005395304	21-024-006-00090-001	101216	OLIVAR-MANZANILLA DE HUELVA	S 429	15,90	0,88	0,88	0,88		0,88			0,88	0,88
1700000005395305	21-024-005-00171-003	101216	OLIVAR-MANZANILLA DE HUELVA	S 429	6,10	0,85	0,85	0,85		0,85			0,85	0,85
1700000005395307	21-024-006-00088-001	101216	OLIVAR-MANZANILLA DE HUELVA	S 429	7,60	0,58	0,58	0,58		0,58			0,58	0,58
1700000005395309	21-024-006-00089-002	101216	OLIVAR-MANZANILLA DE HUELVA	S 429	7,60	1,23	1,19	1,19		1,19			1,19	1,19
1700000005395310	21-024-005-00175-001	101216	OLIVAR-MANZANILLA DE HUELVA	S 429	9,60	1,94	1,94	1,94		1,94			1,94	1,94

(1) Superficie declarada admisible ajustada con la superficie comprometida.
(2) Factor de penalización valorando el alcance para el tipo de compromiso.Puede verificar la integridad de una copia de este documento mediante la lectura del código QR adjunto o mediante el acceso a la dirección <https://ws050.juntadeandalucia.es/verificarFirma> indicando el código de VERIFICACIÓN

FIRMADO POR

RAQUEL MARIA ESPIN CRESPO

18/12/2024

VERIFICACIÓN

Pk2jmBDMDBSWPSC42MTUWFP24ALUB4

PÁG. 810/2078



**APELLIDOS Y NOMBRE / RAZÓN SOCIAL**

HACHA PLAZA JOAQUINA

NIF
8033EXPEDIENTE**
1007360**ANUALIDAD DE PAGO**

1ª

IMPORTES POR ANUALIDAD

	2023	2024	2025	2026	2027
IMPORTE MÁXIMO SUBVENCIONABLE	2.503,79 €	2.503,79 €	2.503,79 €	2.503,79 €	2.503,79 €
IMPORTE MEDIO DE TRANSFERENCIA (€/ha)	247,90 €	247,90 €	247,90 €	247,90 €	247,90 €

RESUMEN DE UNIDADES

Cód	GRUPO DE PAGO	Sup. Dec. Admisible (ha)	Sup. Comprometida (ha)	Sup. ajustada compromiso (1) (ha)	% sobredec.	Sup. Resuelta (ha)	Importe Declarado	Importe Topado	Importe Resuelto	Importe tras sobredec.
429	OLIVAR	10,10		10,10	0,00	10,10	2.503,79	2.503,79	2.503,79	2.503,79
TOTAL		10,10	10,10	10,10		10,10	2.503,79	2.503,79	2.503,79	2.503,79

APLICACIÓN DE REDUCCIONES Y PENALIZACIONES

GRUPO DE PAGO	Importe Calculado	Importe prereduc.	Criterios de subvencionabilidad y compromisos	Presentación tardía	Omisión declaración	Condicionalidad	IMPORTE (Euros) RESUELTO
OLIVAR	2.503,79	2.503,79	0,00	0,00	0,00	0,00	2.503,79
TOTAL	2.503,79	2.503,79					2.503,79

RESUMEN DE PAGOS**IMPORTE (Euros)**

	RESUELTO	FEADER	MAPA	CAPADR
OLIVAR - Pago realizado	2.503,79 €	2.128,22 €	245,62 €	129,95 €

RECINTOS RESUELTOS

REF.	REFERENCIA SIGPAC	CULTIVO	DESCRIPCIÓN CULTIVO	S/R G.PAGO	PEND. MEDIA (%)	SUP. DEC. ADMISIBLE (ha)	SUP. COMPROM. (ha)	SUP. AJUSTADA COMPR.(1) (ha)	SUP. CONY. SIGPAC (ha)	SUP. CERTIE (ha)	SUP. CAMPO (ha)	SUP. CAMPO DETER. CULT. DECLARADO (ha)	SUP. DEC. REDUCIDA (ha)	SUP. RESUELTA (ha)
6880472	21-068-020-00084-001	101007	OLIVAR-MANZANILLA	S 429	29,30	1,81	1,81	1,81	1,81	1,81			1,81	1,81
6880473	21-068-020-00375-001	101007	OLIVAR-MANZANILLA	S 429	14,90	0,57	0,57	0,57	0,57	0,57			0,57	0,57
1700000005005325	21-068-020-00468-001	101007	OLIVAR-MANZANILLA	S 429	9,20	7,72	7,72	7,72	7,72	7,72			7,72	7,72

(1) Superficie declarada admisible ajustada con la superficie comprometida.
(2) Factor de penalización valorando el alcance para el tipo de compromiso.Puede verificar la integridad de una copia de este documento mediante la lectura del código QR adjunto o mediante el acceso a la dirección <https://ws050.juntadeandalucia.es/verificarFirma> indicando el código de VERIFICACIÓN

FIRMADO POR

RAQUEL MARIA ESPIN CRESPO

18/12/2024

VERIFICACIÓN

Pk2jmBDMDBSWPSC42MTUWFP24ALUB4

PÁG. 811/2078



**APELLIDOS Y NOMBRE / RAZÓN SOCIAL**

HACHA VAZQUEZ MARIA PURIFICACION

NIF

***6184*

EXPEDIENTE

1069997

ANUALIDAD DE PAGO

1ª

IMPORTES POR ANUALIDAD

	2023	2024	2025	2026	2027
IMPORTE MÁXIMO SUBVENCIONABLE	423,91 €	423,91 €	423,91 €	423,91 €	423,91 €
IMPORTE MEDIO DE TRANSFERENCIA (€/ha)	247,90 €	247,90 €	247,90 €	247,90 €	247,90 €

RESUMEN DE UNIDADES

Cód	GRUPO DE PAGO	Sup. Dec. Admisible (ha)	Sup. Comprometida (ha)	Sup. ajustada compromiso (1) (ha)	% sobredec.	Sup. Resuelta (ha)	Importe Declarado	Importe Topado	Importe Resuelto	Importe tras sobredec.
429	OLIVAR	1,71		1,71	0,00	1,71	423,91	423,91	423,91	423,91
TOTAL		1,71	1,71	1,71		1,71	423,91	423,91	423,91	423,91

APLICACIÓN DE REDUCCIONES Y PENALIZACIONES

GRUPO DE PAGO	Importe Calculado	Importe prereduc.	Criterios de subvencionabilidad y compromisos	Presentación tardía	Omisión declaración	Condicionalidad	IMPORTE (Euros) RESUELTO
OLIVAR	423,91	423,91	0,00	0,00	0,00	0,00	423,91
TOTAL	423,91	423,91					423,91

RESUMEN DE PAGOS**IMPORTE (Euros)**

	RESUELTO	FEADER	MAPA	CAPADR
OLIVAR - Pago realizado	423,91 €	360,32 €	41,59 €	22,00 €

RECINTOS RESUELTOS

REF.	REFERENCIA SIGPAC	CULTIVO	DESCRIPCIÓN CULTIVO	S/R G.PAGO	PEND. MEDIA (%)	SUP. DEC. ADMISIBLE (ha)	SUP. COMPROM. (ha)	SUP. AJUSTADA COMPR.(1) (ha)	SUP. CONY. SIGPAC (ha)	SUP. CERTIE (ha)	SUP. CAMPO (ha)	SUP. CAMPO DETER. CULT. DECLARADO (ha)	SUP. DEC. REDUCIDA (ha)	SUP. RESUELTA (ha)
170000003484859	21-068-019-00033-002	101218	OLIVAR-MANZANILLA DE SEVILLA	S 429	11,10	1,71	1,71	1,71		1,71			1,71	1,71

(1) Superficie declarada admisible ajustada con la superficie comprometida.
(2) Factor de penalización valorando el alcance para el tipo de compromiso.

Puede verificar la integridad de una copia de este documento mediante la lectura del código QR adjunto o mediante el acceso a la dirección <https://ws050.juntadeandalucia.es/verificarFirma> indicando el código de VERIFICACIÓN

FIRMADO POR

RAQUEL MARIA ESPIN CRESPO

18/12/2024

VERIFICACIÓN

Pk2jmBDMDBSWPSC42MTUWFP24ALUB4

PÁG. 812/2078



**APELLIDOS Y NOMBRE / RAZÓN SOCIAL**

HACHA VAZQUEZ TERESA

NIF
***6804*EXPEDIENTE
1010016**ANUALIDAD DE PAGO**

1ª

IMPORTES POR ANUALIDAD

	2023	2024	2025	2026	2027
IMPORTE MÁXIMO SUBVENCIONABLE	785,84 €	785,84 €	785,84 €	785,84 €	785,84 €
IMPORTE MEDIO DE TRANSFERENCIA (€/ha)	247,90 €	247,90 €	247,90 €	247,90 €	247,90 €

RESUMEN DE UNIDADES

Cód	GRUPO DE PAGO	Sup. Dec. Admisible (ha)	Sup. Comprometida (ha)	Sup. ajustada compromiso (1) (ha)	% sobredec.	Sup. Resuelta (ha)	Importe Declarado	Importe Topado	Importe Resuelto	Importe tras sobredec.
429	OLIVAR	3,17		3,17	0,00	3,17	785,84	785,84	785,84	785,84
TOTAL		3,17	3,17	3,17		3,17	785,84	785,84	785,84	785,84

APLICACIÓN DE REDUCCIONES Y PENALIZACIONES

GRUPO DE PAGO	Importe Calculado	Importe prereduc.	Criterios de subvencionabilidad y compromisos	Presentación tardía	Omisión declaración	Condicionalidad	IMPORTE (Euros) RESUELTO
OLIVAR	785,84	785,84	0,00	0,00	0,00	0,00	785,84
TOTAL	785,84	785,84					785,84

RESUMEN DE PAGOS**IMPORTE (Euros)**

	RESUELTO	FEADER	MAPA	CAPADR
OLIVAR - Pago realizado	785,84 €	667,96 €	77,09 €	40,79 €

RECINTOS RESUELTOS

REF.	REFERENCIA SIGPAC	CULTIVO	DESCRIPCIÓN CULTIVO	S/R G.PAGO	PEND. MEDIA (%)	SUP. DEC. ADMISIBLE (ha)	SUP. COMPROM. (ha)	SUP. AJUSTADA COMPR.(1) (ha)	SUP. CONY. SIGPAC (ha)	SUP. CERTIE (ha)	SUP. CAMPO (ha)	SUP. CAMPO DETER. CULT. DECLARADO (ha)	SUP. DEC. REDUCIDA (ha)	SUP. RESUELTA (ha)
1700000005013664	21-068-019-00062-001	101007	OLIVAR-MANZANILLA	S 429	9,90	0,34	0,34	0,34		0,34			0,34	0,34
1700000005013665	21-068-020-00026-005	101007	OLIVAR-MANZANILLA	S 429	15,60	0,07	0,07	0,07		0,07			0,07	0,07
1700000005013666	21-068-020-00026-005	101007	OLIVAR-MANZANILLA	S 429	15,60	1,00	1,00	1,00		1,00			1,00	1,00
1700000005013667	21-068-020-00026-005	101007	OLIVAR-MANZANILLA	S 429	15,60	1,12	1,12	1,12		1,12			1,12	1,12
1700000005013668	21-068-020-00104-001	101007	OLIVAR-MANZANILLA	S 429	34,50	0,64	0,64	0,64		0,64			0,64	0,64

(1) Superficie declarada admisible ajustada con la superficie comprometida.
(2) Factor de penalización valorando el alcance para el tipo de compromiso.Puede verificar la integridad de una copia de este documento mediante la lectura del código QR adjunto o mediante el acceso a la dirección <https://ws050.juntadeandalucia.es/verificarFirma> indicando el código de VERIFICACIÓN

FIRMADO POR

RAQUEL MARIA ESPIN CRESPO

18/12/2024

VERIFICACIÓN

Pk2jmBDMDBSWPSC42MTUWFP24ALUB4

PÁG. 813/2078





APELLIDOS Y NOMBRE / RAZÓN SOCIAL
HACIENDA EL BAQUILLO, S.L.

NIF
***7538*

EXPEDIENTE
1023295

ANUALIDAD DE PAGO
1ª

IMPORTE POR ANUALIDAD

	2023	2024	2025	2026	2027
IMPORTE MÁXIMO SUBVENCIONABLE	6.161,25 €	6.161,25 €	6.161,25 €	6.161,25 €	6.161,25 €
IMPORTE MEDIO DE TRANSFERENCIA (€/ha)	82,15 €	82,15 €	82,15 €	82,15 €	82,15 €

RESUMEN DE UNIDADES

Cód	GRUPO DE PAGO	Sup. Dec. Admisible (ha)	Sup. Comprometida (ha)	Sup. ajustada compromiso (1) (ha)	% sobredec.	Sup. Resuelta (ha)	Importe Declarado	Importe Topado	Importe Resuelto	Importe tras sobredec.
428	PASTOS ASOCIADOS A GANADERÍA ECOLÓGICA	301,71		75,00	0,00	75,00	6.161,25	6.161,25	6.161,25	6.161,25
TOTAL		301,71	75,00	75,00		75,00	6.161,25	6.161,25	6.161,25	6.161,25

APLICACIÓN DE REDUCCIONES Y PENALIZACIONES

GRUPO DE PAGO	Importe Calculado	Importe prereduc.	Criterios de subvencionabilidad y compromisos	Presentación tardía	Omisión declaración	Condicionidad	IMPORTE (Euros) RESUELTO
PASTOS ASOCIADOS A GANADERÍA	6.161,25	6.161,25	0,00	0,00	0,00	0,00	6.161,25
TOTAL	6.161,25	6.161,25					6.161,25

RESUMEN DE PAGOS

	RESUELTO	FEADER	MAPA	CAPADR
PASTOS ASOCIADOS A GANADERÍA ECOLÓGICA - Pago realizado	6.161,25 €	5.237,06 €	604,42 €	319,77 €

RECINTOS RESUELTOS

REE	REFERENCIA SIGPAC	CULTIVO DESCRIPCIÓN CULTIVO	S/R G.PAGO	PEND. MEDIA (%)	SUP. DEC. ADMISIBLE (ha)	SUP. COMPROM. (ha)	SUP. AJUSTADA COMPR.(1) (ha)	SUP. CONV. SIGPAC (ha)	SUP. CERTIF. (ha)	SUP. CAMPO (ha)	SUP. CAMPO DETER. CULT. DECLARADO (ha)	SUP. DEC. REDUCIDA (ha)	SUP. RESUELTA (ha)
1700000004639228	21-077-002-00012-003	62000 PASTOS PERMANENTES DE 5 O MAS AÑOS-SIN VARIEDAD	S 428	26,10	41,40	41,40	41,40		41,40	41,40	41,40	41,40	41,40
1700000004639229	21-077-002-00012-004	62000 PASTOS PERMANENTES DE 5 O MAS AÑOS-SIN VARIEDAD	S 428	17,70	0,94	0,94	0,94		0,94	0,94	0,94	0,94	0,94
1700000004639232	21-077-002-00012-007	62000 PASTOS PERMANENTES DE 5 O MAS AÑOS-SIN VARIEDAD	S 428	23,90	6,94	6,94	6,94		6,94	6,94	6,94	6,94	6,94
1700000004639233	21-077-025-00002-001	62000 PASTOS PERMANENTES DE 5 O MAS AÑOS-SIN VARIEDAD	S 428	15,80	55,35	55,35	55,35		55,35	55,35	55,35	55,35	55,35
1700000004639234	21-077-025-00001-001	62000 PASTOS PERMANENTES DE 5 O MAS AÑOS-SIN VARIEDAD	S 428	14,50	32,05	32,05	32,05		32,05	32,05	32,05	32,05	32,05
1700000004639235	21-077-024-00008-003	62000 PASTOS PERMANENTES DE 5 O MAS AÑOS-SIN VARIEDAD	S 428	22,80	124,91	124,91	124,91		124,91	124,91	124,91	124,91	124,91
1700000004639236	21-077-024-00007-005	62000 PASTOS PERMANENTES DE 5 O MAS AÑOS-SIN VARIEDAD	S 428	20,60	6,58	6,58	6,58		6,58	6,58	6,58	6,58	6,58
1700000004639237	21-077-024-00007-004	62000 PASTOS PERMANENTES DE 5 O MAS AÑOS-SIN VARIEDAD	S 428	21,80	4,41	4,41	4,41		4,41	4,41	4,41	4,41	4,41
1700000004639238	21-077-024-00007-001	62000 PASTOS PERMANENTES DE 5 O MAS AÑOS-SIN VARIEDAD	S 428	20,80	7,49	7,49	7,49		7,49	7,49	7,49	7,49	7,49
1700000004639239	21-077-023-00041-001	62000 PASTOS PERMANENTES DE 5 O MAS AÑOS-SIN VARIEDAD	S 428	28,20	6,97	6,97	6,97		6,97	6,97	6,97	6,97	6,97
1700000004639240	21-077-023-00039-005	62000 PASTOS PERMANENTES DE 5 O MAS AÑOS-SIN VARIEDAD	S 428	30,60	7,79	7,79	7,79		7,79	7,79	7,79	7,79	7,79
1700000004639252	21-077-026-00111-003	62000 PASTOS PERMANENTES DE 5 O MAS AÑOS-SIN VARIEDAD	S 428	10,60	4,75	4,75	4,75		4,75	4,75	4,75	4,75	4,75
1700000004639253	21-077-002-00012-006	62000 PASTOS PERMANENTES DE 5 O MAS AÑOS-SIN VARIEDAD	S 428	17,70	1,08	1,08	1,08		1,08	1,08	1,08	1,08	1,08
1700000004639283	21-077-027-00062-001	62000 PASTOS PERMANENTES DE 5 O MAS AÑOS-SIN VARIEDAD	S 428	16,50	1,05	1,05	1,05		1,05	1,05	1,05	1,05	1,05

INCIDENCIAS

INCIDENCIA DESCRIPCIÓN

- 100407 Explotación solicitada no forma parte de ningún organismo de control autorizado para la producción ecológica en Andalucía o fecha de inscripción posterior al plazo establecido (Anexo I. Criterios de Subvencionabilidad. Orden 28 de marzo de 2023).
Explotación:ES210780000007 Especie:CABALLAR
Explotación:ES210780000174 Especie:PORCINO
- 101007 Expediente afectado por condicionalidad (art. 32 de Orden 28 marzo 2023)
Porcentaje Reducción:0

(1) Superficie declarada admisible ajustada con la superficie comprometida.
(2) Factor de penalización valorando el alcance para el tipo de compromiso.

Puede verificar la integridad de una copia de este documento mediante la lectura del código QR adjunto o mediante el acceso a la dirección https://ws050.juntadeandalucia.es/verificarFirma indicando el código de VERIFICACIÓN			
FIRMADO POR	RAQUEL MARIA ESPIN CRESPO	18/12/2024	
VERIFICACIÓN	Pk2jmBDMDBSWPSC42MTUWFP24ALUB4	PÁG. 814/2078	

**Datos considerados para el Cálculo de la Carga Ganadera mínima y máxima del expediente**

Explotación	Especie	Inscrito en Sipea y Admisible	Ugm Calculada para CG Mínima	Ugm Calculada para CG Máxima
ES210780000007	BOVINA	SI	148,94	148,94
ES210780000007	CABALLAR	NO	0,00	6,87
ES210780000174	BOVINA	SI	189,89	189,89
ES210780000174	PORCINO	NO	0,00	0,00
			338,83	345,70

Superficie determinada para Cálculo Carga Ganadera Mínima: 1.374,53 ha

Superficie determinada para Cálculo Carga Ganadera Máxima: 1.374,53 ha

Carga Ganadera Mínima Expediente: 0,25 ugm/ha

Carga Ganadera Máxima Expediente: 0,25 ugm/ha

Los importes del Grupo de Pago de pastos de este expediente han sido ajustados por no llegar a la carga ganadera mínima de 0,3

Recintos Determinados para el Cálculo de Garga Ganadera Mínima

REF.	REFERENCIA SIGPAC	CULTIVO	DESCRIPCIÓN CULTIVO	S/R	SUP. RESUELTA (ha)
-1515149	21-077-027-00071-00023	62000	PASTOS PERMANENTES DE 5 O MAS AÑOS-SIN VARIEDAD	S	2,05
-1515148	21-077-027-00071-00003	62000	PASTOS PERMANENTES DE 5 O MAS AÑOS-SIN VARIEDAD	S	0,86
-1003054	21-077-034-00054-00001	62000	PASTOS PERMANENTES DE 5 O MAS AÑOS-SIN VARIEDAD	S	31,42
-1003053	21-077-035-00001-00001	62000	PASTOS PERMANENTES DE 5 O MAS AÑOS-SIN VARIEDAD	S	5,40
-1003042	21-077-035-00001-00002	62000	PASTOS PERMANENTES DE 5 O MAS AÑOS-SIN VARIEDAD	S	4,45
-958189	21-077-034-00054-00002	62000	PASTOS PERMANENTES DE 5 O MAS AÑOS-SIN VARIEDAD	S	2,80
-958187	21-077-027-00002-00003	62000	PASTOS PERMANENTES DE 5 O MAS AÑOS-SIN VARIEDAD	S	2,89
1700000004639227	21-077-002-00011-00004	62000	PASTOS PERMANENTES DE 5 O MAS AÑOS-SIN VARIEDAD	S	24,82
1700000004639228	21-077-002-00012-00003	62000	PASTOS PERMANENTES DE 5 O MAS AÑOS-SIN VARIEDAD	S	41,40
1700000004639229	21-077-002-00012-00004	62000	PASTOS PERMANENTES DE 5 O MAS AÑOS-SIN VARIEDAD	S	0,94
1700000004639232	21-077-002-00012-00007	62000	PASTOS PERMANENTES DE 5 O MAS AÑOS-SIN VARIEDAD	S	6,94
1700000004639233	21-077-025-00002-00001	62000	PASTOS PERMANENTES DE 5 O MAS AÑOS-SIN VARIEDAD	S	55,35
1700000004639234	21-077-025-00001-00001	62000	PASTOS PERMANENTES DE 5 O MAS AÑOS-SIN VARIEDAD	S	32,05
1700000004639235	21-077-024-00008-00003	62000	PASTOS PERMANENTES DE 5 O MAS AÑOS-SIN VARIEDAD	S	124,91
1700000004639236	21-077-024-00007-00005	62000	PASTOS PERMANENTES DE 5 O MAS AÑOS-SIN VARIEDAD	S	6,58
1700000004639237	21-077-024-00007-00004	62000	PASTOS PERMANENTES DE 5 O MAS AÑOS-SIN VARIEDAD	S	4,41
1700000004639238	21-077-024-00007-00001	62000	PASTOS PERMANENTES DE 5 O MAS AÑOS-SIN VARIEDAD	S	7,49
1700000004639239	21-077-023-00041-00001	62000	PASTOS PERMANENTES DE 5 O MAS AÑOS-SIN VARIEDAD	S	6,97
1700000004639240	21-077-023-00039-00005	62000	PASTOS PERMANENTES DE 5 O MAS AÑOS-SIN VARIEDAD	S	7,79
1700000004639241	21-077-027-00001-00002	62000	PASTOS PERMANENTES DE 5 O MAS AÑOS-SIN VARIEDAD	S	24,89
1700000004639242	21-077-027-00001-00003	62000	PASTOS PERMANENTES DE 5 O MAS AÑOS-SIN VARIEDAD	S	15,58
1700000004639243	21-077-027-00044-00003	62000	PASTOS PERMANENTES DE 5 O MAS AÑOS-SIN VARIEDAD	S	4,00
1700000004639244	21-077-027-00044-00008	62000	PASTOS PERMANENTES DE 5 O MAS AÑOS-SIN VARIEDAD	S	0,85
1700000004639245	21-077-027-00044-00030	62000	PASTOS PERMANENTES DE 5 O MAS AÑOS-SIN VARIEDAD	S	20,04
1700000004639246	21-077-027-00044-00028	62000	PASTOS PERMANENTES DE 5 O MAS AÑOS-SIN VARIEDAD	S	1,16
1700000004639247	21-077-027-00001-00004	62000	PASTOS PERMANENTES DE 5 O MAS AÑOS-SIN VARIEDAD	S	3,37
1700000004639249	21-077-027-00044-00034	62000	PASTOS PERMANENTES DE 5 O MAS AÑOS-SIN VARIEDAD	S	1,53
1700000004639250	21-077-027-00044-00001	62000	PASTOS PERMANENTES DE 5 O MAS AÑOS-SIN VARIEDAD	S	6,81

(1) Superficie declarada admisible ajustada con la superficie comprometida.
(2) Factor de penalización valorando el alcance para el tipo de compromiso.Puede verificar la integridad de una copia de este documento mediante la lectura del código QR adjunto o mediante el acceso a la dirección <https://ws050.juntadeandalucia.es/verificarFirma> indicando el código de VERIFICACIÓN

FIRMADO POR

RAQUEL MARIA ESPIN CRESPO

18/12/2024

VERIFICACIÓN

Pk2jmBDMDBSWPSC42MTUWFP24ALUB4

PÁG. 815/2078



**Datos considerados para el Cálculo de la Carga Ganadera mínima y máxima del expediente****Recintos Determinados para el Cálculo de Garga Ganadera Mínima**

REF.	REFERENCIA SIGPAC	CULTIVO	DESCRIPCIÓN CULTIVO	SUP.	
				S/R	RESUELTA (ha)
1700000004639251	21-077-027-00044-00033	62000	PASTOS PERMANENTES DE 5 O MAS AÑOS-SIN VARIEDAD	S	0,74
1700000004639252	21-077-026-00111-00003	62000	PASTOS PERMANENTES DE 5 O MAS AÑOS-SIN VARIEDAD	S	4,75
1700000004639253	21-077-002-00012-00006	62000	PASTOS PERMANENTES DE 5 O MAS AÑOS-SIN VARIEDAD	S	1,08
1700000004639254	21-077-027-00044-00004	62000	PASTOS PERMANENTES DE 5 O MAS AÑOS-SIN VARIEDAD	S	2,39
1700000004639255	21-077-027-00044-00023	62000	PASTOS PERMANENTES DE 5 O MAS AÑOS-SIN VARIEDAD	S	0,26
1700000004639256	21-077-027-00046-00005	62000	PASTOS PERMANENTES DE 5 O MAS AÑOS-SIN VARIEDAD	S	12,45
1700000004639257	21-077-027-00044-00002	62000	PASTOS PERMANENTES DE 5 O MAS AÑOS-SIN VARIEDAD	S	9,85
1700000004639258	21-077-027-00047-00005	62000	PASTOS PERMANENTES DE 5 O MAS AÑOS-SIN VARIEDAD	S	3,32
1700000004639259	21-077-027-00051-00001	62000	PASTOS PERMANENTES DE 5 O MAS AÑOS-SIN VARIEDAD	S	20,02
1700000004639260	21-077-027-00044-00007	62000	PASTOS PERMANENTES DE 5 O MAS AÑOS-SIN VARIEDAD	S	233,92
1700000004639261	21-077-027-00044-00026	62000	PASTOS PERMANENTES DE 5 O MAS AÑOS-SIN VARIEDAD	S	0,73
1700000004639262	21-077-034-00016-00001	62000	PASTOS PERMANENTES DE 5 O MAS AÑOS-SIN VARIEDAD	S	6,79
1700000004639263	21-077-034-00016-00002	62000	PASTOS PERMANENTES DE 5 O MAS AÑOS-SIN VARIEDAD	S	0,89
1700000004639264	21-077-034-00016-00003	62000	PASTOS PERMANENTES DE 5 O MAS AÑOS-SIN VARIEDAD	S	10,77
1700000004639265	21-077-027-00046-00006	62000	PASTOS PERMANENTES DE 5 O MAS AÑOS-SIN VARIEDAD	S	4,99
1700000004639266	21-077-027-00064-00004	62000	PASTOS PERMANENTES DE 5 O MAS AÑOS-SIN VARIEDAD	S	10,89
1700000004639267	21-077-027-00051-00002	62000	PASTOS PERMANENTES DE 5 O MAS AÑOS-SIN VARIEDAD	S	5,38
1700000004639268	21-077-027-00041-00009	62000	PASTOS PERMANENTES DE 5 O MAS AÑOS-SIN VARIEDAD	S	16,61
1700000004639269	21-077-027-00042-00003	62000	PASTOS PERMANENTES DE 5 O MAS AÑOS-SIN VARIEDAD	S	20,17
1700000004639270	21-077-027-00045-00001	62000	PASTOS PERMANENTES DE 5 O MAS AÑOS-SIN VARIEDAD	S	66,83
1700000004639271	21-077-027-00045-00007	62000	PASTOS PERMANENTES DE 5 O MAS AÑOS-SIN VARIEDAD	S	9,68
1700000004639272	21-077-027-00044-00020	62000	PASTOS PERMANENTES DE 5 O MAS AÑOS-SIN VARIEDAD	S	0,07
1700000004639273	21-077-027-00045-00005	62000	PASTOS PERMANENTES DE 5 O MAS AÑOS-SIN VARIEDAD	S	3,69
1700000004639274	21-077-027-00043-00005	62000	PASTOS PERMANENTES DE 5 O MAS AÑOS-SIN VARIEDAD	S	2,11
1700000004639275	21-077-027-00051-00005	62000	PASTOS PERMANENTES DE 5 O MAS AÑOS-SIN VARIEDAD	S	2,78
1700000004639276	21-077-027-00044-00022	62000	PASTOS PERMANENTES DE 5 O MAS AÑOS-SIN VARIEDAD	S	4,21
1700000004639277	21-077-027-00044-00027	62000	PASTOS PERMANENTES DE 5 O MAS AÑOS-SIN VARIEDAD	S	2,02
1700000004639279	21-077-034-00029-00001	62000	PASTOS PERMANENTES DE 5 O MAS AÑOS-SIN VARIEDAD	S	10,72
1700000004639280	21-077-034-00035-00001	62000	PASTOS PERMANENTES DE 5 O MAS AÑOS-SIN VARIEDAD	S	10,59
1700000004639281	21-077-027-00045-00005	62000	PASTOS PERMANENTES DE 5 O MAS AÑOS-SIN VARIEDAD	S	16,77
1700000004639282	21-077-027-00051-00006	62000	PASTOS PERMANENTES DE 5 O MAS AÑOS-SIN VARIEDAD	S	8,88
1700000004639283	21-077-027-00062-00001	62000	PASTOS PERMANENTES DE 5 O MAS AÑOS-SIN VARIEDAD	S	1,05
1700000004639284	21-077-034-00017-00001	62000	PASTOS PERMANENTES DE 5 O MAS AÑOS-SIN VARIEDAD	S	42,35
1700000004639285	21-077-027-00045-00001	62000	PASTOS PERMANENTES DE 5 O MAS AÑOS-SIN VARIEDAD	S	13,93
1700000004639286	21-077-027-00006-00002	62000	PASTOS PERMANENTES DE 5 O MAS AÑOS-SIN VARIEDAD	S	0,25
1700000004639287	21-077-023-00041-00004	62000	PASTOS PERMANENTES DE 5 O MAS AÑOS-SIN	S	1,73

(1) Superficie declarada admisible ajustada con la superficie comprometida.
(2) Factor de penalización valorando el alcance para el tipo de compromiso.

Puede verificar la integridad de una copia de este documento mediante la lectura del código QR adjunto o mediante el acceso a la dirección <https://ws050.juntadeandalucia.es/verificarFirma> indicando el código de VERIFICACIÓN

FIRMADO POR	RAQUEL MARIA ESPIN CRESPO	18/12/2024	
VERIFICACIÓN	Pk2jmBDMDBSWPSC42MTUWFP24ALUB4	PÁG. 816/2078	

**Datos considerados para el Cálculo de la Carga Ganadera mínima y máxima del expediente****Recintos Determinados para el Cálculo de Garga Ganadera Mínima**

REF.	REFERENCIA SIGPAC	CULTIVO	DESCRIPCIÓN CULTIVO	SUP.	
				S/R	RESUELTA (ha)
1700000004639288	21-077-027-00007-00004	62000	PASTOS PERMANENTES DE 5 O MAS AÑOS-SIN VARIEDAD	S	0,10
1700000004639289	21-077-027-00007-00005	62000	PASTOS PERMANENTES DE 5 O MAS AÑOS-SIN VARIEDAD	S	0,28
1700000004639290	21-077-027-00006-00005	62000	PASTOS PERMANENTES DE 5 O MAS AÑOS-SIN VARIEDAD	S	0,08
1700000004639291	21-077-023-00042-00001	62000	PASTOS PERMANENTES DE 5 O MAS AÑOS-SIN VARIEDAD	S	0,74
1700000004639292	21-077-027-00006-00003	62000	PASTOS PERMANENTES DE 5 O MAS AÑOS-SIN VARIEDAD	S	0,25
1700000004639293	21-077-023-00039-00004	62000	PASTOS PERMANENTES DE 5 O MAS AÑOS-SIN VARIEDAD	S	6,92
1700000004639294	21-077-027-00008-00001	62000	PASTOS PERMANENTES DE 5 O MAS AÑOS-SIN VARIEDAD	S	30,65
1700000004639295	21-077-027-00008-00002	62000	PASTOS PERMANENTES DE 5 O MAS AÑOS-SIN VARIEDAD	S	12,22
1700000004639296	21-077-027-00007-00002	62000	PASTOS PERMANENTES DE 5 O MAS AÑOS-SIN VARIEDAD	S	1,92
1700000004639297	21-077-027-00038-00001	62000	PASTOS PERMANENTES DE 5 O MAS AÑOS-SIN VARIEDAD	S	19,75
1700000004639298	21-077-027-00041-00011	62000	PASTOS PERMANENTES DE 5 O MAS AÑOS-SIN VARIEDAD	S	1,08
1700000004639299	21-077-027-00041-00004	62000	PASTOS PERMANENTES DE 5 O MAS AÑOS-SIN VARIEDAD	S	11,08
1700000004639300	21-077-027-00041-00003	62000	PASTOS PERMANENTES DE 5 O MAS AÑOS-SIN VARIEDAD	S	2,63
1700000004639301	21-077-027-00010-00001	62000	PASTOS PERMANENTES DE 5 O MAS AÑOS-SIN VARIEDAD	S	15,61
1700000004639303	21-077-027-00043-00003	62000	PASTOS PERMANENTES DE 5 O MAS AÑOS-SIN VARIEDAD	S	2,31
1700000004639304	21-077-027-00011-00001	62000	PASTOS PERMANENTES DE 5 O MAS AÑOS-SIN VARIEDAD	S	35,48
1700000004639306	21-077-027-00043-00013	62000	PASTOS PERMANENTES DE 5 O MAS AÑOS-SIN VARIEDAD	S	34,94
1700000004639307	21-077-027-00010-00003	62000	PASTOS PERMANENTES DE 5 O MAS AÑOS-SIN VARIEDAD	S	1,88
1700000004639308	21-077-027-00013-00001	62000	PASTOS PERMANENTES DE 5 O MAS AÑOS-SIN VARIEDAD	S	9,52
1700000004639309	21-077-027-00013-00002	62000	PASTOS PERMANENTES DE 5 O MAS AÑOS-SIN VARIEDAD	S	1,51
1700000004639310	21-077-027-00006-00006	62000	PASTOS PERMANENTES DE 5 O MAS AÑOS-SIN VARIEDAD	S	23,87
1700000004639311	21-077-027-00043-00007	62000	PASTOS PERMANENTES DE 5 O MAS AÑOS-SIN VARIEDAD	S	75,68
1700000004639312	21-077-027-00007-00001	62000	PASTOS PERMANENTES DE 5 O MAS AÑOS-SIN VARIEDAD	S	8,76
1700000004639313	21-077-027-00043-00015	62000	PASTOS PERMANENTES DE 5 O MAS AÑOS-SIN VARIEDAD	S	21,45
1700000004639314	21-077-027-00041-00002	62000	PASTOS PERMANENTES DE 5 O MAS AÑOS-SIN VARIEDAD	S	43,22
1700000004639315	21-077-027-00043-00006	62000	PASTOS PERMANENTES DE 5 O MAS AÑOS-SIN VARIEDAD	S	1,19

Recintos Determinados para el Cálculo de Garga Ganadera Máxima

REF.	REFERENCIA SIGPAC	CULTIVO	DESCRIPCIÓN CULTIVO	SUP.	
				S/R	RESUELTA (ha)
-1515149	21-077-027-00071-00023	62000	PASTOS PERMANENTES DE 5 O MAS AÑOS-SIN VARIEDAD	S	2,05
-1515148	21-077-027-00071-00003	62000	PASTOS PERMANENTES DE 5 O MAS AÑOS-SIN VARIEDAD	S	0,86
-1003054	21-077-034-00054-00001	62000	PASTOS PERMANENTES DE 5 O MAS AÑOS-SIN VARIEDAD	S	31,42
-1003053	21-077-035-00001-00001	62000	PASTOS PERMANENTES DE 5 O MAS AÑOS-SIN VARIEDAD	S	5,40
-1003042	21-077-035-00001-00002	62000	PASTOS PERMANENTES DE 5 O MAS AÑOS-SIN VARIEDAD	S	4,45
-958189	21-077-034-00054-00002	62000	PASTOS PERMANENTES DE 5 O MAS AÑOS-SIN VARIEDAD	S	2,80
-958187	21-077-027-00002-00003	62000	PASTOS PERMANENTES DE 5 O MAS AÑOS-SIN VARIEDAD	S	2,89

(1) Superficie declarada admisible ajustada con la superficie comprometida.
(2) Factor de penalización valorando el alcance para el tipo de compromiso.

Puede verificar la integridad de una copia de este documento mediante la lectura del código QR adjunto o mediante el acceso a la dirección <https://ws050.juntadeandalucia.es/verificarFirma> indicando el código de VERIFICACIÓN

FIRMADO POR	RAQUEL MARIA ESPIN CRESPO	18/12/2024
VERIFICACIÓN	Pk2jmBDMDBSWPSC42MTUWFP24ALUB4	PÁG. 817/2078



**Datos considerados para el Cálculo de la Carga Ganadera mínima y máxima del expediente****Recintos Determinados para el Cálculo de Garga Ganadera Máxima**

REF.	REFERENCIA SIGPAC	CULTIVO	DESCRIPCIÓN CULTIVO	SUP.	
				S/R	RESUELTA (ha)
1700000004639227	21-077-002-00011-00004	62000	PASTOS PERMANENTES DE 5 O MAS AÑOS-SIN VARIEDAD	S	24,82
1700000004639228	21-077-002-00012-00003	62000	PASTOS PERMANENTES DE 5 O MAS AÑOS-SIN VARIEDAD	S	41,40
1700000004639229	21-077-002-00012-00004	62000	PASTOS PERMANENTES DE 5 O MAS AÑOS-SIN VARIEDAD	S	0,94
1700000004639232	21-077-002-00012-00007	62000	PASTOS PERMANENTES DE 5 O MAS AÑOS-SIN VARIEDAD	S	6,94
1700000004639233	21-077-025-00002-00001	62000	PASTOS PERMANENTES DE 5 O MAS AÑOS-SIN VARIEDAD	S	55,35
1700000004639234	21-077-025-00001-00001	62000	PASTOS PERMANENTES DE 5 O MAS AÑOS-SIN VARIEDAD	S	32,05
1700000004639235	21-077-024-00008-00003	62000	PASTOS PERMANENTES DE 5 O MAS AÑOS-SIN VARIEDAD	S	124,91
1700000004639236	21-077-024-00007-00005	62000	PASTOS PERMANENTES DE 5 O MAS AÑOS-SIN VARIEDAD	S	6,58
1700000004639237	21-077-024-00007-00004	62000	PASTOS PERMANENTES DE 5 O MAS AÑOS-SIN VARIEDAD	S	4,41
1700000004639238	21-077-024-00007-00001	62000	PASTOS PERMANENTES DE 5 O MAS AÑOS-SIN VARIEDAD	S	7,49
1700000004639239	21-077-023-00041-00001	62000	PASTOS PERMANENTES DE 5 O MAS AÑOS-SIN VARIEDAD	S	6,97
1700000004639240	21-077-023-00039-00005	62000	PASTOS PERMANENTES DE 5 O MAS AÑOS-SIN VARIEDAD	S	7,79
1700000004639241	21-077-027-00001-00002	62000	PASTOS PERMANENTES DE 5 O MAS AÑOS-SIN VARIEDAD	S	24,89
1700000004639242	21-077-027-00001-00003	62000	PASTOS PERMANENTES DE 5 O MAS AÑOS-SIN VARIEDAD	S	15,58
1700000004639243	21-077-027-00044-00003	62000	PASTOS PERMANENTES DE 5 O MAS AÑOS-SIN VARIEDAD	S	4,00
1700000004639244	21-077-027-00044-00008	62000	PASTOS PERMANENTES DE 5 O MAS AÑOS-SIN VARIEDAD	S	0,85
1700000004639245	21-077-027-00044-00030	62000	PASTOS PERMANENTES DE 5 O MAS AÑOS-SIN VARIEDAD	S	20,04
1700000004639246	21-077-027-00044-00028	62000	PASTOS PERMANENTES DE 5 O MAS AÑOS-SIN VARIEDAD	S	1,16
1700000004639247	21-077-027-00001-00004	62000	PASTOS PERMANENTES DE 5 O MAS AÑOS-SIN VARIEDAD	S	3,37
1700000004639249	21-077-027-00044-00034	62000	PASTOS PERMANENTES DE 5 O MAS AÑOS-SIN VARIEDAD	S	1,53
1700000004639250	21-077-027-00044-00001	62000	PASTOS PERMANENTES DE 5 O MAS AÑOS-SIN VARIEDAD	S	6,81
1700000004639251	21-077-027-00044-00033	62000	PASTOS PERMANENTES DE 5 O MAS AÑOS-SIN VARIEDAD	S	0,74
1700000004639252	21-077-026-00111-00003	62000	PASTOS PERMANENTES DE 5 O MAS AÑOS-SIN VARIEDAD	S	4,75
1700000004639253	21-077-002-00012-00006	62000	PASTOS PERMANENTES DE 5 O MAS AÑOS-SIN VARIEDAD	S	1,08
1700000004639254	21-077-027-00044-00004	62000	PASTOS PERMANENTES DE 5 O MAS AÑOS-SIN VARIEDAD	S	2,39
1700000004639255	21-077-027-00044-00023	62000	PASTOS PERMANENTES DE 5 O MAS AÑOS-SIN VARIEDAD	S	0,26
1700000004639256	21-077-027-00046-00005	62000	PASTOS PERMANENTES DE 5 O MAS AÑOS-SIN VARIEDAD	S	12,45
1700000004639257	21-077-027-00044-00002	62000	PASTOS PERMANENTES DE 5 O MAS AÑOS-SIN VARIEDAD	S	9,85
1700000004639258	21-077-027-00047-00005	62000	PASTOS PERMANENTES DE 5 O MAS AÑOS-SIN VARIEDAD	S	3,32
1700000004639259	21-077-027-00051-00001	62000	PASTOS PERMANENTES DE 5 O MAS AÑOS-SIN VARIEDAD	S	20,02
1700000004639260	21-077-027-00044-00007	62000	PASTOS PERMANENTES DE 5 O MAS AÑOS-SIN VARIEDAD	S	233,92
1700000004639261	21-077-027-00044-00026	62000	PASTOS PERMANENTES DE 5 O MAS AÑOS-SIN VARIEDAD	S	0,73
1700000004639262	21-077-034-00016-00001	62000	PASTOS PERMANENTES DE 5 O MAS AÑOS-SIN VARIEDAD	S	6,79
1700000004639263	21-077-034-00016-00002	62000	PASTOS PERMANENTES DE 5 O MAS AÑOS-SIN VARIEDAD	S	0,89
1700000004639264	21-077-034-00016-00003	62000	PASTOS PERMANENTES DE 5 O MAS AÑOS-SIN VARIEDAD	S	10,77
1700000004639265	21-077-027-00046-00006	62000	PASTOS PERMANENTES DE 5 O MAS AÑOS-SIN VARIEDAD	S	4,99

(1) Superficie declarada admisible ajustada con la superficie comprometida.
(2) Factor de penalización valorando el alcance para el tipo de compromiso.

Puede verificar la integridad de una copia de este documento mediante la lectura del código QR adjunto o mediante el acceso a la dirección <https://ws050.juntadeandalucia.es/verificarFirma> indicando el código de VERIFICACIÓN

FIRMADO POR	RAQUEL MARIA ESPIN CRESPO	18/12/2024	
VERIFICACIÓN	Pk2jmBDMDBSWPSC42MTUWFP24ALUB4	PÁG. 818/2078	

**Datos considerados para el Cálculo de la Carga Ganadera mínima y máxima del expediente****Recintos Determinados para el Cálculo de Garga Ganadera Máxima**

REF.	REFERENCIA SIGPAC	CULTIVO	DESCRIPCIÓN CULTIVO	SUP.	
				S/R	RESUELTA (ha)
1700000004639266	21-077-027-00064-00004	62000	PASTOS PERMANENTES DE 5 O MAS AÑOS-SIN VARIEDAD	S	10,89
1700000004639267	21-077-027-00051-00002	62000	PASTOS PERMANENTES DE 5 O MAS AÑOS-SIN VARIEDAD	S	5,38
1700000004639268	21-077-027-00041-00009	62000	PASTOS PERMANENTES DE 5 O MAS AÑOS-SIN VARIEDAD	S	16,61
1700000004639269	21-077-027-00042-00003	62000	PASTOS PERMANENTES DE 5 O MAS AÑOS-SIN VARIEDAD	S	20,17
1700000004639270	21-077-027-00045-00001	62000	PASTOS PERMANENTES DE 5 O MAS AÑOS-SIN VARIEDAD	S	66,83
1700000004639271	21-077-027-00045-00007	62000	PASTOS PERMANENTES DE 5 O MAS AÑOS-SIN VARIEDAD	S	9,68
1700000004639272	21-077-027-00044-00020	62000	PASTOS PERMANENTES DE 5 O MAS AÑOS-SIN VARIEDAD	S	0,07
1700000004639273	21-077-027-00045-00005	62000	PASTOS PERMANENTES DE 5 O MAS AÑOS-SIN VARIEDAD	S	3,69
1700000004639274	21-077-027-00043-00005	62000	PASTOS PERMANENTES DE 5 O MAS AÑOS-SIN VARIEDAD	S	2,11
1700000004639275	21-077-027-00051-00005	62000	PASTOS PERMANENTES DE 5 O MAS AÑOS-SIN VARIEDAD	S	2,78
1700000004639276	21-077-027-00044-00022	62000	PASTOS PERMANENTES DE 5 O MAS AÑOS-SIN VARIEDAD	S	4,21
1700000004639277	21-077-027-00044-00027	62000	PASTOS PERMANENTES DE 5 O MAS AÑOS-SIN VARIEDAD	S	2,02
1700000004639278	21-077-027-00006-00001	62000	PASTOS PERMANENTES DE 5 O MAS AÑOS-SIN VARIEDAD	S	0,00
1700000004639279	21-077-034-00029-00001	62000	PASTOS PERMANENTES DE 5 O MAS AÑOS-SIN VARIEDAD	S	10,72
1700000004639280	21-077-034-00035-00001	62000	PASTOS PERMANENTES DE 5 O MAS AÑOS-SIN VARIEDAD	S	10,59
1700000004639281	21-077-027-00045-00005	62000	PASTOS PERMANENTES DE 5 O MAS AÑOS-SIN VARIEDAD	S	16,77
1700000004639282	21-077-027-00051-00006	62000	PASTOS PERMANENTES DE 5 O MAS AÑOS-SIN VARIEDAD	S	8,88
1700000004639283	21-077-027-00062-00001	62000	PASTOS PERMANENTES DE 5 O MAS AÑOS-SIN VARIEDAD	S	1,05
1700000004639284	21-077-034-00017-00001	62000	PASTOS PERMANENTES DE 5 O MAS AÑOS-SIN VARIEDAD	S	42,35
1700000004639285	21-077-027-00045-00001	62000	PASTOS PERMANENTES DE 5 O MAS AÑOS-SIN VARIEDAD	S	13,93
1700000004639286	21-077-027-00006-00002	62000	PASTOS PERMANENTES DE 5 O MAS AÑOS-SIN VARIEDAD	S	0,25
1700000004639287	21-077-023-00041-00004	62000	PASTOS PERMANENTES DE 5 O MAS AÑOS-SIN VARIEDAD	S	1,73
1700000004639288	21-077-027-00007-00004	62000	PASTOS PERMANENTES DE 5 O MAS AÑOS-SIN VARIEDAD	S	0,10
1700000004639289	21-077-027-00007-00005	62000	PASTOS PERMANENTES DE 5 O MAS AÑOS-SIN VARIEDAD	S	0,28
1700000004639290	21-077-027-00006-00005	62000	PASTOS PERMANENTES DE 5 O MAS AÑOS-SIN VARIEDAD	S	0,08
1700000004639291	21-077-023-00042-00001	62000	PASTOS PERMANENTES DE 5 O MAS AÑOS-SIN VARIEDAD	S	0,74
1700000004639292	21-077-027-00006-00003	62000	PASTOS PERMANENTES DE 5 O MAS AÑOS-SIN VARIEDAD	S	0,25
1700000004639293	21-077-023-00039-00004	62000	PASTOS PERMANENTES DE 5 O MAS AÑOS-SIN VARIEDAD	S	6,92
1700000004639294	21-077-027-00008-00001	62000	PASTOS PERMANENTES DE 5 O MAS AÑOS-SIN VARIEDAD	S	30,65
1700000004639295	21-077-027-00008-00002	62000	PASTOS PERMANENTES DE 5 O MAS AÑOS-SIN VARIEDAD	S	12,22
1700000004639296	21-077-027-00007-00002	62000	PASTOS PERMANENTES DE 5 O MAS AÑOS-SIN VARIEDAD	S	1,92
1700000004639297	21-077-027-00038-00001	62000	PASTOS PERMANENTES DE 5 O MAS AÑOS-SIN VARIEDAD	S	19,75
1700000004639298	21-077-027-00041-00011	62000	PASTOS PERMANENTES DE 5 O MAS AÑOS-SIN VARIEDAD	S	1,08
1700000004639299	21-077-027-00041-00004	62000	PASTOS PERMANENTES DE 5 O MAS AÑOS-SIN VARIEDAD	S	11,08
1700000004639300	21-077-027-00041-00003	62000	PASTOS PERMANENTES DE 5 O MAS AÑOS-SIN VARIEDAD	S	2,63
1700000004639301	21-077-027-00010-00001	62000	PASTOS PERMANENTES DE 5 O MAS AÑOS-SIN VARIEDAD	S	15,61

(1) Superficie declarada admisible ajustada con la superficie comprometida.
(2) Factor de penalización valorando el alcance para el tipo de compromiso.

Puede verificar la integridad de una copia de este documento mediante la lectura del código QR adjunto o mediante el acceso a la dirección <https://ws050.juntadeandalucia.es/verificarFirma> indicando el código de VERIFICACIÓN

FIRMADO POR

RAQUEL MARIA ESPIN CRESPO

18/12/2024

VERIFICACIÓN

Pk2jmBDMDBSWPSC42MTUWFP24ALUB4

PÁG. 819/2078



**Datos considerados para el Cálculo de la Carga Ganadera mínima y máxima del expediente****Recintos Determinados para el Cálculo de Garga Ganadera Máxima**

REF.	REFERENCIA SIGPAC	CULTIVO	DESCRIPCIÓN CULTIVO	SUP.	
				S/R	RESUELTA (ha)
1700000004639302	21-077-027-00043-00004	62000	PASTOS PERMANENTES DE 5 O MAS AÑOS-SIN VARIEDAD	S	0,00
1700000004639303	21-077-027-00043-00003	62000	PASTOS PERMANENTES DE 5 O MAS AÑOS-SIN VARIEDAD	S	2,31
1700000004639304	21-077-027-00011-00001	62000	PASTOS PERMANENTES DE 5 O MAS AÑOS-SIN VARIEDAD	S	35,48
1700000004639305	21-077-027-00006-00004	62000	PASTOS PERMANENTES DE 5 O MAS AÑOS-SIN VARIEDAD	S	0,00
1700000004639306	21-077-027-00043-00013	62000	PASTOS PERMANENTES DE 5 O MAS AÑOS-SIN VARIEDAD	S	34,94
1700000004639307	21-077-027-00010-00003	62000	PASTOS PERMANENTES DE 5 O MAS AÑOS-SIN VARIEDAD	S	1,88
1700000004639308	21-077-027-00013-00001	62000	PASTOS PERMANENTES DE 5 O MAS AÑOS-SIN VARIEDAD	S	9,52
1700000004639309	21-077-027-00013-00002	62000	PASTOS PERMANENTES DE 5 O MAS AÑOS-SIN VARIEDAD	S	1,51
1700000004639310	21-077-027-00006-00006	62000	PASTOS PERMANENTES DE 5 O MAS AÑOS-SIN VARIEDAD	S	23,87
1700000004639311	21-077-027-00043-00007	62000	PASTOS PERMANENTES DE 5 O MAS AÑOS-SIN VARIEDAD	S	75,68
1700000004639312	21-077-027-00007-00001	62000	PASTOS PERMANENTES DE 5 O MAS AÑOS-SIN VARIEDAD	S	8,76
1700000004639313	21-077-027-00043-00015	62000	PASTOS PERMANENTES DE 5 O MAS AÑOS-SIN VARIEDAD	S	21,45
1700000004639314	21-077-027-00041-00002	62000	PASTOS PERMANENTES DE 5 O MAS AÑOS-SIN VARIEDAD	S	43,22
1700000004639315	21-077-027-00043-00006	62000	PASTOS PERMANENTES DE 5 O MAS AÑOS-SIN VARIEDAD	S	1,19

Incidencias de carga ganadera**INCIDENCIA DESCRIPCIÓN**

4272	<p>Verifica que las líneas de declaración de las Solicitudes Únicas no tienen solapes con la capa de Retroactividad Gráfica (ambas de la misma campaña) a nivel de expediente/línea de declaración gráfica de la solicitud.</p> <p>Ref:1700000004639260 Recinto:21-077-027-00044-00007 Cultivo: - Agregado de la referencia del recinto.:0 Zona de la referencia del recinto.:0 Superficie solapada.:0,05 Id. Incid.:5093207</p> <p>Ref:1700000004639260 Recinto:21-077-027-00044-00007 Cultivo: - Agregado de la referencia del recinto.:0 Zona de la referencia del recinto.:0 Superficie solapada.:0,04 Id. Incid.:5093204</p> <p>Ref:1700000004639260 Recinto:21-077-027-00044-00007 Cultivo: - Agregado de la referencia del recinto.:0 Zona de la referencia del recinto.:0 Superficie solapada.:0,04 Id. Incid.:5093205</p> <p>Ref:1700000004639260 Recinto:21-077-027-00044-00007 Cultivo: - Agregado de la referencia del recinto.:0 Zona de la referencia del recinto.:0 Superficie solapada.:0,08 Id. Incid.:5093206</p> <p>Ref:1700000004639270 Recinto:21-077-027-00045-00001 Cultivo: - Agregado de la referencia del recinto.:0 Zona de la referencia del recinto.:0 Superficie solapada.:0,04 Id. Incid.:5093208</p>
100407	<p>Explotación solicitada no forma parte de ningún organismo de control autorizado para la producción ecológica en Andalucía o fecha de inscripción posterior al plazo establecido (Anexo I. Criterios de Subvencionabilidad. Orden 28 de marzo de 2023).</p> <p>Explotación:ES210780000007 Especie:CABALLAR</p> <p>Explotación:ES210780000174 Especie:PORCINO</p>

(1) Superficie declarada admisible ajustada con la superficie comprometida.
(2) Factor de penalización valorando el alcance para el tipo de compromiso.

Puede verificar la integridad de una copia de este documento mediante la lectura del código QR adjunto o mediante el acceso a la dirección <https://ws050.juntadeandalucia.es/verificarFirma> indicando el código de VERIFICACIÓN

FIRMADO POR

RAQUEL MARIA ESPIN CRESPO

18/12/2024

VERIFICACIÓN

Pk2jmBDMDBSWPSC42MTUWFP24ALUB4

PÁG. 820/2078



**APELLIDOS Y NOMBRE / RAZÓN SOCIAL**

HALDON MAESTRE JUANA

NIF

****1310*

EXPEDIENTE

1023565

ANUALIDAD DE PAGO

1ª

IMPORTES POR ANUALIDAD

	2023	2024	2025	2026	2027
IMPORTE MÁXIMO SUBVENCIONABLE	1.301,48 €	1.301,48 €	1.301,48 €	1.301,48 €	1.301,48 €
IMPORTE MEDIO DE TRANSFERENCIA (€/ha)	247,90 €	247,90 €	247,90 €	247,90 €	247,90 €

RESUMEN DE UNIDADES

Cód	GRUPO DE PAGO	Sup. Dec. Admisible (ha)	Sup. Comprometida (ha)	Sup. ajustada compromiso (1) (ha)	% sobredec.	Sup. Resuelta (ha)	Importe Declarado	Importe Topado	Importe Resuelto	Importe tras sobredec.
429	OLIVAR	5,25		5,25	0,00	5,25	1.301,48	1.301,48	1.301,48	1.301,48
TOTAL		5,25	5,25	5,25		5,25	1.301,48	1.301,48	1.301,48	1.301,48

APLICACIÓN DE REDUCCIONES Y PENALIZACIONES

GRUPO DE PAGO	Importe Calculado	Importe prereduc.	Criterios de subvencionabilidad y compromisos	Presentación tardía	Omisión declaración	Condicionalidad	IMPORTE (Euros) RESUELTO
OLIVAR	1.301,48	1.301,48	0,00	0,00	0,00	0,00	1.301,48
TOTAL	1.301,48	1.301,48					1.301,48

RESUMEN DE PAGOS**IMPORTE (Euros)**

	RESUELTO	FEADER	MAPA	CAPADR
OLIVAR - Pago realizado	1.301,48 €	1.106,26 €	127,68 €	67,54 €

RECINTOS RESUELTOS

REF.	REFERENCIA SIGPAC	CULTIVO	DESCRIPCIÓN CULTIVO	S/R	G.PAGO	PEND. MEDIA (%)	SUP. DEC. ADMISIBLE (ha)	SUP. COMPROM. (ha)	SUP. AJUSTADA COMPR.(1) (ha)	SUP. CONY. SIGPAC (ha)	SUP. CERTIE (ha)	SUP. CAMPO (ha)	SUP. CAMPO DETER. CULT. DECLARADO (ha)	SUP. DEC. REDUCIDA (ha)	SUP. RESUELTA (ha)
-929577	21-008-010-00327-029	101216	OLIVAR-MANZANILLA DE HUELVA	S	429	29,10	0,70	0,70	0,70		0,70			0,70	0,70
-731364	21-008-010-00327-001	101216	OLIVAR-MANZANILLA DE HUELVA	S	429	28,70	4,55	4,55	4,55		4,55			4,55	4,55

INCIDENCIAS**INCIDENCIA DESCRIPCIÓN**

- 100402 Recinto solicitado no forma parte de ningún organismo de control autorizado para la producción ecológica en Andalucía o fecha de inscripción posterior al plazo establecido (Anexo I. Criterios de Subvencionabilidad. Orden 28 de marzo de 2023).
Ref:-929576 Recinto:21-008-010-00326-00004 Cultivo:101216 OLIVAR-MANZANILLA DE HUELVA Secano
- 100424 Solicita recinto que no está comprometido para la operación.
Ref:-929576 Recinto:21-008-010-00326-00004 Cultivo:101216 OLIVAR-MANZANILLA DE HUELVA Secano

(1) Superficie declarada admisible ajustada con la superficie comprometida.
(2) Factor de penalización valorando el alcance para el tipo de compromiso.

Puede verificar la integridad de una copia de este documento mediante la lectura del código QR adjunto o mediante el acceso a la dirección <https://ws050.juntadeandalucia.es/verificarFirma> indicando el código de VERIFICACIÓN

FIRMADO POR

RAQUEL MARIA ESPIN CRESPO

18/12/2024

VERIFICACIÓN

Pk2jmBDMDBSWPSC42MTUWFP24ALUB4

PÁG. 821/2078



**APELLIDOS Y NOMBRE / RAZÓN SOCIAL**

HEREDEROS DE DON MANUEL VASQUES GARCÍA,

NIF

***3620*

EXPEDIENTE

1199849

ANUALIDAD DE PAGO

1ª

IMPORTES POR ANUALIDAD

	2023	2024	2025	2026	2027
IMPORTE MÁXIMO SUBVENCIONABLE	6.753,73 €	6.753,73 €	6.753,73 €	6.753,73 €	6.753,73 €
IMPORTE MEDIO DE TRANSFERENCIA (€/ha)	87,27 €	87,27 €	87,27 €	87,27 €	87,27 €

RESUMEN DE UNIDADES

Cód	GRUPO DE PAGO	Sup. Dec. Admisible (ha)	Sup. Comprometida (ha)	Sup. ajustada compromiso (1) (ha)	% sobredec.	Sup. Resuelta (ha)	Importe Declarado	Importe Topado	Importe Resuelto	Importe tras sobredec.
428	PASTOS ASOCIADOS A GANADERÍA ECOLÓGICA	229,38		75,00	0,00	75,00	6.161,25	6.161,25	6.161,25	6.161,25
429	OLIVAR	2,39		2,39	0,00	2,39	592,48	592,48	592,48	592,48
TOTAL		231,77	77,39	77,39		77,39	6.753,73	6.753,73	6.753,73	6.753,73

APLICACIÓN DE REDUCCIONES Y PENALIZACIONES

GRUPO DE PAGO	Importe Calculado	Importe prereduc.	Criterios de subvencionabilidad y compromisos	Presentación tardía	Omisión declaración	Condicionalidad	IMPORTE (Euros) RESUELTO
OLIVAR	592,48	592,48	0,00	0,00	0,00	0,00	592,48
PASTOS ASOCIADOS A GANADERÍA	6.161,25	6.161,25	0,00	0,00	0,00	0,00	6.161,25
TOTAL	6.753,73	6.753,73					6.753,73

RESUMEN DE PAGOS

	RESUELTO	FEADER	MAPA	CAPADR
OLIVAR - Pago realizado	592,48 €	503,61 €	58,12 €	30,75 €
PASTOS ASOCIADOS A GANADERÍA ECOLÓGICA - Pago realizado	6.161,25 €	5.237,06 €	604,42 €	319,77 €
TOTAL	6.753,73 €	5.740,67 €	662,54 €	350,52 €

RECINTOS RESUELTOS

REF.	REFERENCIA SIGPAC	CULTIVO DESCRIPCIÓN CULTIVO	S/R G.PAGO	PEND. MEDIA (%)	SUP. DEC. ADMISIBLE (ha)	SUP. COMPROM. (ha)	SUP. AJUSTADA COMPROM. (1) (ha)	SUP. CONV. SIGPAC (ha)	SUP. CERTIF. (ha)	SUP. CAMPO (ha)	SUP. CAMPO DETER. CULT. (ha)	SUP. DEC. REDUCIDA (ha)	SUP. RESUELTA (ha)
-1559962	21-008-005-00102-068	62000 PASTOS PERMANENTES DE 5 O MAS AÑOS-SIN VARIEDAD	S 428	13,90	47,31	47,31	47,31		47,31			47,31	47,31
-1049148	21-008-005-00102-080	62000 PASTOS PERMANENTES DE 5 O MAS AÑOS-SIN VARIEDAD	S 428	11,00	2,71	2,71	2,71		2,71			2,71	2,71
170000006889488	21-008-005-00066-001	62000 PASTOS PERMANENTES DE 5 O MAS AÑOS-SIN VARIEDAD	S 428	9,20	5,30	5,30	5,30		5,30			5,30	5,30
170000006889493	21-008-005-00102-077	62000 PASTOS PERMANENTES DE 5 O MAS AÑOS-SIN VARIEDAD	S 428	15,50	0,05	0,05	0,05		0,05			0,05	0,05
170000006889494	21-008-005-00102-070	62000 PASTOS PERMANENTES DE 5 O MAS AÑOS-SIN VARIEDAD	S 428	11,10	2,88	2,88	2,88		2,88			2,88	2,88
170000006889495	21-008-005-00103-002	62000 PASTOS PERMANENTES DE 5 O MAS AÑOS-SIN VARIEDAD	S 428	3,40	7,96	7,96	7,96		7,96			7,96	7,96
170000006889497	21-008-005-00102-072	62000 PASTOS PERMANENTES DE 5 O MAS AÑOS-SIN VARIEDAD	S 428	6,70	0,07	0,07	0,07		0,08			0,07	0,07
170000006889506	21-008-005-00102-076	62000 PASTOS PERMANENTES DE 5 O MAS AÑOS-SIN VARIEDAD	S 428	31,80	19,54	19,54	19,54		19,54			19,54	19,54
170000006889509	21-008-005-00102-069	62000 PASTOS PERMANENTES DE 5 O MAS AÑOS-SIN VARIEDAD	S 428	5,50	18,96	18,89	18,89		18,96			18,89	18,89
170000006889512	21-008-005-00102-064	62000 PASTOS PERMANENTES DE 5 O MAS AÑOS-SIN VARIEDAD	S 428	20,30	101,69	101,69	101,69		101,69			101,69	101,69
170000006889515	21-008-005-00080-001	62000 PASTOS PERMANENTES DE 5 O MAS AÑOS-SIN VARIEDAD	S 428	4,90	1,01	1,01	1,01		1,01			1,01	1,01
170000006889521	21-008-005-00102-071	62000 PASTOS PERMANENTES DE 5 O MAS AÑOS-SIN VARIEDAD	S 428	4,40	2,28	2,28	2,28		2,28			2,28	2,28
170000006889524	21-008-005-00103-001	62000 PASTOS PERMANENTES DE 5 O MAS AÑOS-SIN VARIEDAD	S 428	4,00	19,62	19,62	19,62		19,62			19,62	19,62
170000006889522	21-031-002-00047-003	101212 OLIVAR-MANSA GALLEGA	S 429	12,00	2,39	2,39	2,39		2,39			2,39	2,39

INCIDENCIAS**INCIDENCIA DESCRIPCIÓN**

- 4272 Verifica que las líneas de declaración de las Solicitudes Únicas no tienen solapes con la capa de Retroactividad Gráfica (ambas de la misma campaña) a nivel de expediente/línea de declaración gráfica de la solicitud.
Ref:170000006889509 Recinto:21-008-005-00102-00069 Cultivo: - Agregado de la referencia del recinto.:0 Zona de la referencia del recinto.:0 Superficie solapada.:0,07 Id. Incid.:101074690
- 100407 Explotación solicitada no forma parte de ningún organismo de control autorizado para la producción ecológica en Andalucía o fecha de inscripción posterior al plazo establecido (Anexo I. Criterios de Subvencionabilidad. Orden 28 de marzo de 2023).
Explotación:ES210080000123 Especie:PORCINO

(1) Superficie declarada admisible ajustada con la superficie comprometida.
(2) Factor de penalización valorando el alcance para el tipo de compromiso.

Puede verificar la integridad de una copia de este documento mediante la lectura del código QR adjunto o mediante el acceso a la dirección <https://ws050.juntadeandalucia.es/verificarFirma> indicando el código de VERIFICACIÓN

FIRMADO POR

RAQUEL MARIA ESPIN CRESPO

18/12/2024

VERIFICACIÓN

Pk2jmBDMDBSWPSC42MTUWFP24ALUB4

PÁG. 822/2078



**Datos considerados para el Cálculo de la Carga Ganadera mínima y máxima del expediente**

Explotación	Especie	Inscrito en Sipea y Admisible	Ugm Calculada para CG Mínima	Ugm Calculada para CG Máxima
ES210080000123	BOVINA	SI	140,25	140,25
ES210080000123	OVINA	SI	22,26	22,26
ES210080000123	PORCINO	NO	0,00	68,02
			162,51	230,53

Superficie determinada para Cálculo Carga Ganadera Mínima: 284,96 ha

Superficie determinada para Cálculo Carga Ganadera Máxima: 284,96 ha

Carga Ganadera Mínima Expediente: 0,57 ugm/ha

Carga Ganadera Máxima Expediente: 0,81 ugm/ha

Recintos Determinados para el Cálculo de Garga Ganadera Mínima

REF.	REFERENCIA SIGPAC	CULTIVO	DESCRIPCIÓN CULTIVO	S/R	SUP. RESUELTA (ha)
-1559962	21-008-005-00102-00068	62000	PASTOS PERMANENTES DE 5 O MAS AÑOS-SIN VARIEDAD	S	47,31
-1049148	21-008-005-00102-00080	62000	PASTOS PERMANENTES DE 5 O MAS AÑOS-SIN VARIEDAD	S	2,71
1700000006889488	21-008-005-00066-00001	62000	PASTOS PERMANENTES DE 5 O MAS AÑOS-SIN VARIEDAD	S	5,30
1700000006889493	21-008-005-00102-00077	62000	PASTOS PERMANENTES DE 5 O MAS AÑOS-SIN VARIEDAD	S	0,05
1700000006889494	21-008-005-00102-00070	62000	PASTOS PERMANENTES DE 5 O MAS AÑOS-SIN VARIEDAD	S	2,88
1700000006889495	21-008-005-00103-00002	62000	PASTOS PERMANENTES DE 5 O MAS AÑOS-SIN VARIEDAD	S	7,96
1700000006889496	21-008-011-00007-00001	62000	PASTOS PERMANENTES DE 5 O MAS AÑOS-SIN VARIEDAD	S	23,44
1700000006889497	21-008-005-00102-00072	62000	PASTOS PERMANENTES DE 5 O MAS AÑOS-SIN VARIEDAD	S	0,07
1700000006889506	21-008-005-00102-00076	62000	PASTOS PERMANENTES DE 5 O MAS AÑOS-SIN VARIEDAD	S	19,54
1700000006889509	21-008-005-00102-00069	62000	PASTOS PERMANENTES DE 5 O MAS AÑOS-SIN VARIEDAD	S	18,89
1700000006889512	21-008-005-00102-00064	62000	PASTOS PERMANENTES DE 5 O MAS AÑOS-SIN VARIEDAD	S	101,69
1700000006889515	21-008-005-00080-00001	62000	PASTOS PERMANENTES DE 5 O MAS AÑOS-SIN VARIEDAD	S	1,01
1700000006889521	21-008-005-00102-00071	62000	PASTOS PERMANENTES DE 5 O MAS AÑOS-SIN VARIEDAD	S	2,28
1700000006889523	21-008-005-00102-00066	62000	PASTOS PERMANENTES DE 5 O MAS AÑOS-SIN VARIEDAD	S	32,21
1700000006889524	21-008-005-00103-00001	62000	PASTOS PERMANENTES DE 5 O MAS AÑOS-SIN VARIEDAD	S	19,62

Recintos Determinados para el Cálculo de Garga Ganadera Máxima

REF.	REFERENCIA SIGPAC	CULTIVO	DESCRIPCIÓN CULTIVO	S/R	SUP. RESUELTA (ha)
-1559962	21-008-005-00102-00068	62000	PASTOS PERMANENTES DE 5 O MAS AÑOS-SIN VARIEDAD	S	47,31
-1049148	21-008-005-00102-00080	62000	PASTOS PERMANENTES DE 5 O MAS AÑOS-SIN VARIEDAD	S	2,71
1700000006889488	21-008-005-00066-00001	62000	PASTOS PERMANENTES DE 5 O MAS AÑOS-SIN VARIEDAD	S	5,30
1700000006889493	21-008-005-00102-00077	62000	PASTOS PERMANENTES DE 5 O MAS AÑOS-SIN VARIEDAD	S	0,05
1700000006889494	21-008-005-00102-00070	62000	PASTOS PERMANENTES DE 5 O MAS AÑOS-SIN VARIEDAD	S	2,88
1700000006889495	21-008-005-00103-00002	62000	PASTOS PERMANENTES DE 5 O MAS AÑOS-SIN VARIEDAD	S	7,96
1700000006889496	21-008-011-00007-00001	62000	PASTOS PERMANENTES DE 5 O MAS AÑOS-SIN VARIEDAD	S	23,44
1700000006889497	21-008-005-00102-00072	62000	PASTOS PERMANENTES DE 5 O MAS AÑOS-SIN VARIEDAD	S	0,07
1700000006889506	21-008-005-00102-00076	62000	PASTOS PERMANENTES DE 5 O MAS AÑOS-SIN VARIEDAD	S	19,54
1700000006889509	21-008-005-00102-00069	62000	PASTOS PERMANENTES DE 5 O MAS AÑOS-SIN VARIEDAD	S	18,89
1700000006889512	21-008-005-00102-00064	62000	PASTOS PERMANENTES DE 5 O MAS AÑOS-SIN VARIEDAD	S	101,69

(1) Superficie declarada admisible ajustada con la superficie comprometida.
(2) Factor de penalización valorando el alcance para el tipo de compromiso.Puede verificar la integridad de una copia de este documento mediante la lectura del código QR adjunto o mediante el acceso a la dirección <https://ws050.juntadeandalucia.es/verificarFirma> indicando el código de VERIFICACIÓN

FIRMADO POR

RAQUEL MARIA ESPIN CRESPO

18/12/2024

VERIFICACIÓN

Pk2jmBDMDBSWPSC42MTUWFP24ALUB4

PÁG. 823/2078



**Datos considerados para el Cálculo de la Carga Ganadera mínima y máxima del expediente****Recintos Determinados para el Cálculo de Garga Ganadera Máxima**

REF.	REFERENCIA SIGPAC	CULTIVO	DESCRIPCIÓN CULTIVO	SUP.	
				S/R	RESUELTA (ha)
170000006889515	21-008-005-00080-00001	62000	PASTOS PERMANENTES DE 5 O MAS AÑOS-SIN VARIEDAD	S	1,01
170000006889521	21-008-005-00102-00071	62000	PASTOS PERMANENTES DE 5 O MAS AÑOS-SIN VARIEDAD	S	2,28
170000006889523	21-008-005-00102-00066	62000	PASTOS PERMANENTES DE 5 O MAS AÑOS-SIN VARIEDAD	S	32,21
170000006889524	21-008-005-00103-00001	62000	PASTOS PERMANENTES DE 5 O MAS AÑOS-SIN VARIEDAD	S	19,62

Incidencias de carga ganadera**INCIDENCIA DESCRIPCIÓN**

4272	Verifica que las líneas de declaración de las Solicitudes Únicas no tienen solapes con la capa de Retroactividad Gráfica (ambas de la misma campaña) a nivel de expediente/línea de declaración gráfica de la solicitud. Ref:170000006889509 Recinto:21-008-005-00102-00069 Cultivo: - Agregado de la referencia del recinto.:0 Zona de la referencia del recinto.:0 Superficie solapada.:0,07 Id. Incid.:5093476
100407	Explotación solicitada no forma parte de ningún organismo de control autorizado para la producción ecológica en Andalucía o fecha de inscripción posterior al plazo establecido (Anexo I. Criterios de Subvencionabilidad. Orden 28 de marzo de 2023). Explotación:ES210080000123 Especie:PORCINO

(1) Superficie declarada admisible ajustada con la superficie comprometida.
(2) Factor de penalización valorando el alcance para el tipo de compromiso.

Puede verificar la integridad de una copia de este documento mediante la lectura del código QR adjunto o mediante el acceso a la dirección <https://ws050.juntadeandalucia.es/verificarFirma> indicando el código de VERIFICACIÓN

FIRMADO POR	RAQUEL MARIA ESPIN CRESPO	18/12/2024
VERIFICACIÓN	Pk2jmBDMDBSWPSC42MTUWFP24ALUB4	PÁG. 824/2078





APELLIDOS Y NOMBRE / RAZÓN SOCIAL **NIF** **EXPEDIENTE** **ANUALIDAD DE PAGO**
 HEREDEROS DE JOSE FERNANDEZ CACERES,C.B. ****3465* 1138232 1ª

IMPORTE POR ANUALIDAD

	2023	2024	2025	2026	2027
IMPORTE MÁXIMO SUBVENCIONABLE	6.161,25 €	6.161,25 €	6.161,25 €	6.161,25 €	6.161,25 €
IMPORTE MEDIO DE TRANSFERENCIA (€/ha)	82,15 €	82,15 €	82,15 €	82,15 €	82,15 €

RESUMEN DE UNIDADES

Cód	GRUPO DE PAGO	Sup. Dec. Admisible (ha)	Sup. Comprometida (ha)	Sup. ajustada compromiso (1) (ha)	% sobredec.	Sup. Resuelta (ha)	Importe Declarado	Importe Topado	Importe Resuelto	Importe tras sobredec.
428	PASTOS ASOCIADOS A GANADERÍA ECOLÓGICA	461,54		75,00	0,00	75,00	6.161,25	6.161,25	6.161,25	6.161,25
TOTAL		461,54	75,00	75,00		75,00	6.161,25	6.161,25	6.161,25	6.161,25

APLICACIÓN DE REDUCCIONES Y PENALIZACIONES

GRUPO DE PAGO	Importe Calculado	Importe prereduc.	Criterios de subvencionabilidad y compromisos	Presentación tardía	Omisión declaración	Condicionidad	IMPORTE (Euros) RESUELTO
PASTOS ASOCIADOS A GANADERÍA	6.161,25	6.161,25	0,00	0,00	0,00	0,00	6.161,25
TOTAL	6.161,25	6.161,25					6.161,25

RESUMEN DE PAGOS**IMPORTE (Euros)**

PASTOS ASOCIADOS A GANADERÍA ECOLÓGICA - Pago realizado

RESUELTO	FEADER	MAPA	CAPADR
6.161,25 €	5.237,06 €	604,42 €	319,77 €

RECINTOS RESUELTOS

REE	REFERENCIA SIGPAC	CULTIVO	DESCRIPCIÓN CULTIVO	S/R G.PAGO	PEND. MEDIA (%)	SUP. DEC. ADMISIBLE (ha)	SUP. COMPROM. (ha)	SUP. AJUSTADA COMPROM. (1) (ha)	SUP. CONV. SIGPAC (ha)	SUP. CERTIF. (ha)	SUP. CAMPO (ha)	SUP. CAMPO DETER. CULT. DECLARADO (ha)	SUP. DEC. REDUCIDA (ha)	SUP. RESUELTA (ha)
-1508524	21-035-029-00010-014	62000	PASTOS PERMANENTES DE 5 O MAS AÑOS-SIN VARIEDAD	S 428	14,90	41,97	41,97	41,97		55,96			41,97	41,97
1700000006122563	21-035-026-00001-004	62000	PASTOS PERMANENTES DE 5 O MAS AÑOS-SIN VARIEDAD	S 428	11,30	222,08	222,08	222,08		296,11			222,08	222,08
1700000006122571	21-035-029-00010-004	62000	PASTOS PERMANENTES DE 5 O MAS AÑOS-SIN VARIEDAD	S 428	4,90	43,13	43,13	43,13		50,74			43,13	43,13
1700000006122573	21-035-029-00010-010	62000	PASTOS PERMANENTES DE 5 O MAS AÑOS-SIN VARIEDAD	S 428	12,10	25,56	25,56	25,56		46,47			25,56	25,56
1700000006122575	21-035-029-00010-011	62000	PASTOS PERMANENTES DE 5 O MAS AÑOS-SIN VARIEDAD	S 428	6,80	35,17	35,17	35,17		35,17			35,17	35,17
1700000006122576	21-035-026-00002-001	62000	PASTOS PERMANENTES DE 5 O MAS AÑOS-SIN VARIEDAD	S 428	4,90	41,80	41,80	41,80		49,18			41,80	41,80
1700000006122578	21-035-029-00010-001	62000	PASTOS PERMANENTES DE 5 O MAS AÑOS-SIN VARIEDAD	S 428	5,50	50,72	50,72	50,72		67,63			50,72	50,72
1700000006122587	21-035-029-00010-017	62000	PASTOS PERMANENTES DE 5 O MAS AÑOS-SIN VARIEDAD	S 428	7,30	1,11	1,11	1,11		1,31			1,11	1,11

(1) Superficie declarada admisible ajustada con la superficie comprometida.
 (2) Factor de penalización valorando el alcance para el tipo de compromiso.

Puede verificar la integridad de una copia de este documento mediante la lectura del código QR adjunto o mediante el acceso a la dirección <https://ws050.juntadeandalucia.es/verificarFirma> indicando el código de VERIFICACIÓN

FIRMADO POR

RAQUEL MARIA ESPIN CRESPO

18/12/2024

VERIFICACIÓN

Pk2jmBDMDBSWPSC42MTUWFP24ALUB4

PÁG. 825/2078



**INCIDENCIAS****INCIDENCIA DESCRIPCIÓN**

- 452 Actividad agraria declarada en un recinto no compatible con el uso PA, PR o PS asignado en SIGPAC para ese recinto.
 Ref:4624185 Recinto:21-035-026-00001-00020 Cultivo:62000 PASTOS PERMANENTES DE 5 O MAS AÑOS-SIN VARIEDAD Secano USO ASIGNADO EN SIGPAC:PR
 Ref:-1059360 Recinto:21-035-026-00062-00020 Cultivo:62000 PASTOS PERMANENTES DE 5 O MAS AÑOS-SIN VARIEDAD Secano USO ASIGNADO EN SIGPAC:PR
 Ref:1700000006122565 Recinto:21-035-029-00010-00016 Cultivo:62000 PASTOS PERMANENTES DE 5 O MAS AÑOS-SIN VARIEDAD Secano USO ASIGNADO EN SIGPAC:PA
 Ref:1700000006122572 Recinto:21-035-029-00010-00016 Cultivo:62000 PASTOS PERMANENTES DE 5 O MAS AÑOS-SIN VARIEDAD Secano USO ASIGNADO EN SIGPAC:PA
 Ref:1700000006122589 Recinto:21-035-029-00010-00016 Cultivo:62000 PASTOS PERMANENTES DE 5 O MAS AÑOS-SIN VARIEDAD Secano USO ASIGNADO EN SIGPAC:PA
- 100402 Recinto solicitado no forma parte de ningún organismo de control autorizado para la producción ecológica en Andalucía o fecha de inscripción posterior al plazo establecido (Anexo I. Criterios de Subvencionabilidad. Orden 28 de marzo de 2023).
 Ref:1700000006122582 Recinto:21-035-026-00001-00014 Cultivo:63000 PASTOS DE MENOS DE 5 AÑOS-SIN VARIEDAD Secano
 Ref:4624080 Recinto:21-035-026-00001-00016 Cultivo:62000 PASTOS PERMANENTES DE 5 O MAS AÑOS-SIN VARIEDAD Secano
 Ref:1700000006122577 Recinto:21-035-026-00001-00017 Cultivo:62000 PASTOS PERMANENTES DE 5 O MAS AÑOS-SIN VARIEDAD Secano
 Ref:4624173 Recinto:21-035-026-00001-00019 Cultivo:62000 PASTOS PERMANENTES DE 5 O MAS AÑOS-SIN VARIEDAD Secano
 Ref:4624185 Recinto:21-035-026-00001-00020 Cultivo:62000 PASTOS PERMANENTES DE 5 O MAS AÑOS-SIN VARIEDAD Secano
 Ref:1700000006122584 Recinto:21-035-026-00062-00001 Cultivo:62000 PASTOS PERMANENTES DE 5 O MAS AÑOS-SIN VARIEDAD Secano
 Ref:1700000006122567 Recinto:21-035-026-00062-00010 Cultivo:63000 PASTOS DE MENOS DE 5 AÑOS-SIN VARIEDAD Secano
 Ref:-1079865 Recinto:21-035-026-00062-00017 Cultivo:62000 PASTOS PERMANENTES DE 5 O MAS AÑOS-SIN VARIEDAD Secano
 Ref:-1059358 Recinto:21-035-026-00062-00018 Cultivo:63000 PASTOS DE MENOS DE 5 AÑOS-SIN VARIEDAD Secano
 Ref:-1059359 Recinto:21-035-026-00062-00019 Cultivo:62000 PASTOS PERMANENTES DE 5 O MAS AÑOS-SIN VARIEDAD Secano
 Ref:-1059360 Recinto:21-035-026-00062-00020 Cultivo:62000 PASTOS PERMANENTES DE 5 O MAS AÑOS-SIN VARIEDAD Secano
 Ref:1700000006122579 Recinto:21-035-026-00063-00006 Cultivo:62000 PASTOS PERMANENTES DE 5 O MAS AÑOS-SIN VARIEDAD Secano
 Ref:4624191 Recinto:21-035-026-00063-00007 Cultivo:62000 PASTOS PERMANENTES DE 5 O MAS AÑOS-SIN VARIEDAD Secano
 Ref:-530592 Recinto:21-035-026-00063-00009 Cultivo:62000 PASTOS PERMANENTES DE 5 O MAS AÑOS-SIN VARIEDAD Secano
- 100424 Solicita recinto que no está comprometido para la operación.
 Ref:1700000006122582 Recinto:21-035-026-00001-00014 Cultivo:63000 PASTOS DE MENOS DE 5 AÑOS-SIN VARIEDAD Secano
 Ref:4624080 Recinto:21-035-026-00001-00016 Cultivo:62000 PASTOS PERMANENTES DE 5 O MAS AÑOS-SIN VARIEDAD Secano
 Ref:1700000006122577 Recinto:21-035-026-00001-00017 Cultivo:62000 PASTOS PERMANENTES DE 5 O MAS AÑOS-SIN VARIEDAD Secano
 Ref:4624173 Recinto:21-035-026-00001-00019 Cultivo:62000 PASTOS PERMANENTES DE 5 O MAS AÑOS-SIN VARIEDAD Secano
 Ref:4624185 Recinto:21-035-026-00001-00020 Cultivo:62000 PASTOS PERMANENTES DE 5 O MAS AÑOS-SIN VARIEDAD Secano
 Ref:1700000006122584 Recinto:21-035-026-00062-00001 Cultivo:62000 PASTOS PERMANENTES DE 5 O MAS AÑOS-SIN VARIEDAD Secano
 Ref:1700000006122567 Recinto:21-035-026-00062-00010 Cultivo:63000 PASTOS DE MENOS DE 5 AÑOS-SIN VARIEDAD Secano
 Ref:-1079865 Recinto:21-035-026-00062-00017 Cultivo:62000 PASTOS PERMANENTES DE 5 O MAS AÑOS-SIN VARIEDAD Secano
 Ref:-1059358 Recinto:21-035-026-00062-00018 Cultivo:63000 PASTOS DE MENOS DE 5 AÑOS-SIN VARIEDAD Secano
 Ref:-1059359 Recinto:21-035-026-00062-00019 Cultivo:62000 PASTOS PERMANENTES DE 5 O MAS AÑOS-SIN VARIEDAD Secano
 Ref:-1059360 Recinto:21-035-026-00062-00020 Cultivo:62000 PASTOS PERMANENTES DE 5 O MAS AÑOS-SIN VARIEDAD Secano
 Ref:1700000006122579 Recinto:21-035-026-00063-00006 Cultivo:62000 PASTOS PERMANENTES DE 5 O MAS AÑOS-SIN VARIEDAD Secano
 Ref:4624191 Recinto:21-035-026-00063-00007 Cultivo:62000 PASTOS PERMANENTES DE 5 O MAS AÑOS-SIN VARIEDAD Secano
 Ref:-530592 Recinto:21-035-026-00063-00009 Cultivo:62000 PASTOS PERMANENTES DE 5 O MAS AÑOS-SIN VARIEDAD Secano
 Ref:1700000006122565 Recinto:21-035-029-00010-00016 Cultivo:62000 PASTOS PERMANENTES DE 5 O MAS AÑOS-SIN VARIEDAD Secano
 Ref:1700000006122572 Recinto:21-035-029-00010-00016 Cultivo:62000 PASTOS PERMANENTES DE 5 O MAS AÑOS-SIN VARIEDAD Secano
 Ref:1700000006122589 Recinto:21-035-029-00010-00016 Cultivo:62000 PASTOS PERMANENTES DE 5 O MAS AÑOS-SIN VARIEDAD Secano

Datos considerados para el Cálculo de la Carga Ganadera mínima y máxima del expediente

(1) Superficie declarada admisible ajustada con la superficie comprometida.
 (2) Factor de penalización valorando el alcance para el tipo de compromiso.

Puede verificar la integridad de una copia de este documento mediante la lectura del código QR adjunto o mediante el acceso a la dirección https://ws050.juntadeandalucia.es/verificarFirma indicando el código de VERIFICACIÓN			
FIRMADO POR	RAQUEL MARIA ESPIN CRESPO	18/12/2024	
VERIFICACIÓN	Pk2jmBDMDBSWPSC42MTUWFP24ALUB4	PÁG. 826/2078	

**Datos considerados para el Cálculo de la Carga Ganadera mínima y máxima del expediente**

Explotación	Especie	Inscrito en Sipea y Admisible	Ugm Calculada para CG Mínima	Ugm Calculada para CG Máxima
ES210350000184	BOVINA	SI	66,33	66,33
			66,33	66,33

Superficie determinada para Cálculo Carga Ganadera Mínima: 461,54 ha

Superficie determinada para Cálculo Carga Ganadera Máxima: 493,29 ha

Carga Ganadera Mínima Expediente: 0,14 ugm/ha

Carga Ganadera Máxima Expediente: 0,13 ugm/ha

Los importes del Grupo de Pago de pastos de este expediente han sido ajustados por no llegar a la carga ganadera mínima de 0,3

Recintos Determinados para el Cálculo de Garga Ganadera Mínima

REF.	REFERENCIA SIGPAC	CULTIVO	DESCRIPCIÓN CULTIVO	S/R	SUP. RESUELTA (ha)
-1508524	21-035-029-00010-00014	62000	PASTOS PERMANENTES DE 5 O MAS AÑOS-SIN VARIEDAD	S	41,97
1700000006122563	21-035-026-00001-00004	62000	PASTOS PERMANENTES DE 5 O MAS AÑOS-SIN VARIEDAD	S	222,08
1700000006122571	21-035-029-00010-00004	62000	PASTOS PERMANENTES DE 5 O MAS AÑOS-SIN VARIEDAD	S	43,13
1700000006122573	21-035-029-00010-00010	62000	PASTOS PERMANENTES DE 5 O MAS AÑOS-SIN VARIEDAD	S	25,56
1700000006122575	21-035-029-00010-00011	62000	PASTOS PERMANENTES DE 5 O MAS AÑOS-SIN VARIEDAD	S	35,17
1700000006122576	21-035-026-00002-00001	62000	PASTOS PERMANENTES DE 5 O MAS AÑOS-SIN VARIEDAD	S	41,80
1700000006122578	21-035-029-00010-00001	62000	PASTOS PERMANENTES DE 5 O MAS AÑOS-SIN VARIEDAD	S	50,72
1700000006122587	21-035-029-00010-00017	62000	PASTOS PERMANENTES DE 5 O MAS AÑOS-SIN VARIEDAD	S	1,11

Recintos Determinados para el Cálculo de Garga Ganadera Máxima

REF.	REFERENCIA SIGPAC	CULTIVO	DESCRIPCIÓN CULTIVO	S/R	SUP. RESUELTA (ha)
-1508524	21-035-029-00010-00014	62000	PASTOS PERMANENTES DE 5 O MAS AÑOS-SIN VARIEDAD	S	41,97
-1079865	21-035-026-00062-00017	62000	PASTOS PERMANENTES DE 5 O MAS AÑOS-SIN VARIEDAD	S	0,31
-1059359	21-035-026-00062-00019	62000	PASTOS PERMANENTES DE 5 O MAS AÑOS-SIN VARIEDAD	S	1,75
-1059358	21-035-026-00062-00018	63000	PASTOS DE MENOS DE 5 AÑOS-SIN VARIEDAD	S	4,06
-530592	21-035-026-00063-00009	62000	PASTOS PERMANENTES DE 5 O MAS AÑOS-SIN VARIEDAD	S	0,47
4624080	21-035-026-00001-00016	62000	PASTOS PERMANENTES DE 5 O MAS AÑOS-SIN VARIEDAD	S	8,55
4624173	21-035-026-00001-00019	62000	PASTOS PERMANENTES DE 5 O MAS AÑOS-SIN VARIEDAD	S	1,35
4624191	21-035-026-00063-00007	62000	PASTOS PERMANENTES DE 5 O MAS AÑOS-SIN VARIEDAD	S	0,02
1700000006122563	21-035-026-00001-00004	62000	PASTOS PERMANENTES DE 5 O MAS AÑOS-SIN VARIEDAD	S	222,08
1700000006122567	21-035-026-00062-00010	63000	PASTOS DE MENOS DE 5 AÑOS-SIN VARIEDAD	S	1,33
1700000006122571	21-035-029-00010-00004	62000	PASTOS PERMANENTES DE 5 O MAS AÑOS-SIN VARIEDAD	S	43,13
1700000006122573	21-035-029-00010-00010	62000	PASTOS PERMANENTES DE 5 O MAS AÑOS-SIN VARIEDAD	S	25,56
1700000006122575	21-035-029-00010-00011	62000	PASTOS PERMANENTES DE 5 O MAS AÑOS-SIN VARIEDAD	S	35,17
1700000006122576	21-035-026-00002-00001	62000	PASTOS PERMANENTES DE 5 O MAS AÑOS-SIN VARIEDAD	S	41,80
1700000006122577	21-035-026-00001-00017	62000	PASTOS PERMANENTES DE 5 O MAS AÑOS-SIN VARIEDAD	S	0,16
1700000006122578	21-035-029-00010-00001	62000	PASTOS PERMANENTES DE 5 O MAS AÑOS-SIN VARIEDAD	S	50,72
1700000006122579	21-035-026-00063-00006	62000	PASTOS PERMANENTES DE 5 O MAS AÑOS-SIN VARIEDAD	S	0,31
1700000006122582	21-035-026-00001-00014	63000	PASTOS DE MENOS DE 5 AÑOS-SIN VARIEDAD	S	9,87
1700000006122584	21-035-026-00062-00001	62000	PASTOS PERMANENTES DE 5 O MAS AÑOS-SIN VARIEDAD	S	3,57
1700000006122587	21-035-029-00010-00017	62000	PASTOS PERMANENTES DE 5 O MAS AÑOS-SIN VARIEDAD	S	1,11

(1) Superficie declarada admisible ajustada con la superficie comprometida.
(2) Factor de penalización valorando el alcance para el tipo de compromiso.Puede verificar la integridad de una copia de este documento mediante la lectura del código QR adjunto o mediante el acceso a la dirección <https://ws050.juntadeandalucia.es/verificarFirma> indicando el código de VERIFICACIÓN

FIRMADO POR

RAQUEL MARIA ESPIN CRESPO

18/12/2024

VERIFICACIÓN

Pk2jmBDMDBSWPSC42MTUWFP24ALUB4

PÁG. 827/2078





Datos considerados para el Cálculo de la Carga Ganadera mínima y máxima del expediente

Incidencias de carga ganadera

INCIDENCIA DESCRIPCIÓN

- 452 Actividad agraria declarada en un recinto no compatible con el uso PA, PR o PS asignado en SIGPAC para ese recinto.
Ref:-1059360 Recinto:21-035-026-00062-00020 Cultivo:62000 PASTOS PERMANENTES DE 5 O MAS AÑOS-SIN VARIEDAD Secano USO ASIGNADO EN SIGPAC:PR
Ref:4624185 Recinto:21-035-026-00001-00020 Cultivo:62000 PASTOS PERMANENTES DE 5 O MAS AÑOS-SIN VARIEDAD Secano USO ASIGNADO EN SIGPAC:PR
Ref:1700000006122565 Recinto:21-035-029-00010-00016 Cultivo:62000 PASTOS PERMANENTES DE 5 O MAS AÑOS-SIN VARIEDAD Secano USO ASIGNADO EN SIGPAC:PA
Ref:1700000006122572 Recinto:21-035-029-00010-00016 Cultivo:62000 PASTOS PERMANENTES DE 5 O MAS AÑOS-SIN VARIEDAD Secano USO ASIGNADO EN SIGPAC:PA
Ref:1700000006122589 Recinto:21-035-029-00010-00016 Cultivo:62000 PASTOS PERMANENTES DE 5 O MAS AÑOS-SIN VARIEDAD Secano USO ASIGNADO EN SIGPAC:PA

(1) Superficie declarada admisible ajustada con la superficie comprometida.
(2) Factor de penalización valorando el alcance para el tipo de compromiso.

Puede verificar la integridad de una copia de este documento mediante la lectura del código QR adjunto o mediante el acceso a la dirección <https://ws050.juntadeandalucia.es/verificarFirma> indicando el código de VERIFICACIÓN

FIRMADO POR

RAQUEL MARIA ESPIN CRESPO

18/12/2024

VERIFICACIÓN

Pk2jmBDMDBSWPSC42MTUWFP24ALUB4

PÁG. 828/2078





APELLIDOS Y NOMBRE / RAZÓN SOCIAL **NIF** **EXPEDIENTE** **ANUALIDAD DE PAGO**
 HEREDEROS DE NATALIA SÁNCHEZ SÁNCHEZ C.B. ****7539* 1161678 1ª

IMPORTE POR ANUALIDAD

	2023	2024	2025	2026	2027
IMPORTE MÁXIMO SUBVENCIONABLE	6.161,25 €	6.161,25 €	6.161,25 €	6.161,25 €	6.161,25 €
IMPORTE MEDIO DE TRANSFERENCIA (€/ha)	82,15 €	82,15 €	82,15 €	82,15 €	82,15 €

RESUMEN DE UNIDADES

Cód	GRUPO DE PAGO	Sup. Dec. Admisible (ha)	Sup. Comprometida (ha)	Sup. ajustada compromiso (1) (ha)	% sobredec.	Sup. Resuelta (ha)	Importe Declarado	Importe Topado	Importe Resuelto	Importe tras sobredec.
428	PASTOS ASOCIADOS A GANADERÍA ECOLÓGICA	170,87		75,00	0,00	75,00	6.161,25	6.161,25	6.161,25	6.161,25
TOTAL		170,87	75,00	75,00		75,00	6.161,25	6.161,25	6.161,25	6.161,25

APLICACIÓN DE REDUCCIONES Y PENALIZACIONES

GRUPO DE PAGO	Importe Calculado	Importe prereduc.	Criterios de subvencionabilidad y compromisos	Presentación tardía	Omisión declaración	Condicionidad	IMPORTE (Euros) RESUELTO
PASTOS ASOCIADOS A GANADERÍA	6.161,25	6.161,25	0,00	0,00	0,00	0,00	6.161,25
TOTAL	6.161,25	6.161,25					6.161,25

RESUMEN DE PAGOS**IMPORTE (Euros)**

	RESUELTO	FEADER	MAPA	CAPADR
PASTOS ASOCIADOS A GANADERÍA ECOLÓGICA - Pago realizado	6.161,25 €	5.237,06 €	604,42 €	319,77 €

RECINTOS RESUELTOS

REE	REFERENCIA SIGPAC	CULTIVO DESCRIPCIÓN CULTIVO	S/R G.PAGO	PEND. MEDIA (%)	SUP. DEC. ADMISIBLE (ha)	SUP. COMPROM. (ha)	SUP. AJUSTADA COMPROM. (1) (ha)	SUP. CONV. SIGPAC (ha)	SUP. CERTIF. (ha)	SUP. CAMPO (ha)	SUP. CAMPO DETER. CULT. DECLARADO (ha)	SUP. DEC. REDUCIDA (ha)	SUP. RESUELTA (ha)
1700000006778219	21-008-006-00013-004	62000 PASTOS PERMANENTES DE 5 O MAS AÑOS-SIN VARIEDAD	S 428	14,70	70,83	70,83	70,83		70,83			70,83	70,83
1700000006778235	21-008-006-00080-003	62000 PASTOS PERMANENTES DE 5 O MAS AÑOS-SIN VARIEDAD	S 428	9,70	1,69	1,69	1,69		1,69			1,69	1,69
1700000006778236	21-008-006-00014-002	62000 PASTOS PERMANENTES DE 5 O MAS AÑOS-SIN VARIEDAD	S 428	5,00	24,91	24,91	24,91		24,91			24,91	24,91
1700000006778239	21-008-006-00077-001	62000 PASTOS PERMANENTES DE 5 O MAS AÑOS-SIN VARIEDAD	S 428	6,20	11,62	11,62	11,62		11,62			11,62	11,62
1700000006778240	21-008-006-00018-002	62000 PASTOS PERMANENTES DE 5 O MAS AÑOS-SIN VARIEDAD	S 428	11,90	10,95	10,95	10,95		10,95			10,95	10,95
1700000006778241	21-008-006-00017-002	62000 PASTOS PERMANENTES DE 5 O MAS AÑOS-SIN VARIEDAD	S 428	7,00	0,66	0,66	0,66		0,66			0,66	0,66
1700000006778242	21-008-006-00017-001	62000 PASTOS PERMANENTES DE 5 O MAS AÑOS-SIN VARIEDAD	S 428	20,80	1,68	1,68	1,68		1,68			1,68	1,68
1700000006778243	21-008-006-00018-013	62000 PASTOS PERMANENTES DE 5 O MAS AÑOS-SIN VARIEDAD	S 428	12,20	5,90	5,90	5,90		5,90			5,90	5,90
1700000006778247	21-008-006-00018-011	62000 PASTOS PERMANENTES DE 5 O MAS AÑOS-SIN VARIEDAD	S 428	7,90	1,44	1,44	1,44		1,44			1,44	1,44
1700000006778248	21-008-006-00078-001	62000 PASTOS PERMANENTES DE 5 O MAS AÑOS-SIN VARIEDAD	S 428	4,90	9,15	9,15	9,15		9,15			9,15	9,15
1700000006778249	21-008-006-00018-015	62000 PASTOS PERMANENTES DE 5 O MAS AÑOS-SIN VARIEDAD	S 428	4,40	0,54	0,54	0,54		0,54			0,54	0,54
1700000006778250	21-008-006-00076-001	62000 PASTOS PERMANENTES DE 5 O MAS AÑOS-SIN VARIEDAD	S 428	5,20	26,23	26,23	26,23		26,23			26,23	26,23
1700000006778251	21-008-006-00013-008	62000 PASTOS PERMANENTES DE 5 O MAS AÑOS-SIN VARIEDAD	S 428	7,30	4,18	4,18	4,18		4,18			4,18	4,18
1700000006778257	21-008-006-00095-002	62000 PASTOS PERMANENTES DE 5 O MAS AÑOS-SIN VARIEDAD	S 428	8,30	1,09	1,09	1,09		1,09			1,09	1,09

INCIDENCIAS**INCIDENCIA DESCRIPCIÓN**

100407 Explotación solicitada no forma parte de ningún organismo de control autorizado para la producción ecológica en Andalucía o fecha de inscripción posterior al plazo establecido (Anexo I. Criterios de Subvencionabilidad. Orden 28 de marzo de 2023).
 Explotación:ES210080000107 Especie:PORCINO

(1) Superficie declarada admisible ajustada con la superficie comprometida.
 (2) Factor de penalización valorando el alcance para el tipo de compromiso.

Puede verificar la integridad de una copia de este documento mediante la lectura del código QR adjunto o mediante el acceso a la dirección <https://ws050.juntadeandalucia.es/verificarFirma> indicando el código de VERIFICACIÓN

FIRMADO POR

RAQUEL MARIA ESPIN CRESPO

18/12/2024

VERIFICACIÓN

Pk2jmBDMDBSWPSC42MTUWFP24ALUB4

PÁG. 829/2078



**Datos considerados para el Cálculo de la Carga Ganadera mínima y máxima del expediente**

Explotación	Especie	Inscrito en Sipea y Admisible	Ugm Calculada para CG Mínima	Ugm Calculada para CG Máxima
ES210080000107	BOVINA	SI	65,67	65,67
ES210080000107	PORCINO	NO	0,00	7,21
			65,67	72,88

Superficie determinada para Cálculo Carga Ganadera Mínima: 170,87 ha

Superficie determinada para Cálculo Carga Ganadera Máxima: 210,78 ha

Carga Ganadera Mínima Expediente: 0,38 ugm/ha

Carga Ganadera Máxima Expediente: 0,35 ugm/ha

Recintos Determinados para el Cálculo de Garga Ganadera Mínima

REF.	REFERENCIA SIGPAC	CULTIVO	DESCRIPCIÓN CULTIVO	S/R	SUP. RESUELTA (ha)
1700000006778219	21-008-006-00013-00004	62000	PASTOS PERMANENTES DE 5 O MAS AÑOS-SIN VARIEDAD	S	70,83
1700000006778235	21-008-006-00080-00003	62000	PASTOS PERMANENTES DE 5 O MAS AÑOS-SIN VARIEDAD	S	1,69
1700000006778236	21-008-006-00014-00002	62000	PASTOS PERMANENTES DE 5 O MAS AÑOS-SIN VARIEDAD	S	24,91
1700000006778239	21-008-006-00077-00001	62000	PASTOS PERMANENTES DE 5 O MAS AÑOS-SIN VARIEDAD	S	11,62
1700000006778240	21-008-006-00018-00002	62000	PASTOS PERMANENTES DE 5 O MAS AÑOS-SIN VARIEDAD	S	10,95
1700000006778241	21-008-006-00017-00002	62000	PASTOS PERMANENTES DE 5 O MAS AÑOS-SIN VARIEDAD	S	0,66
1700000006778242	21-008-006-00017-00001	62000	PASTOS PERMANENTES DE 5 O MAS AÑOS-SIN VARIEDAD	S	1,68
1700000006778243	21-008-006-00018-00013	62000	PASTOS PERMANENTES DE 5 O MAS AÑOS-SIN VARIEDAD	S	5,90
1700000006778247	21-008-006-00018-00011	62000	PASTOS PERMANENTES DE 5 O MAS AÑOS-SIN VARIEDAD	S	1,44
1700000006778248	21-008-006-00078-00001	62000	PASTOS PERMANENTES DE 5 O MAS AÑOS-SIN VARIEDAD	S	9,15
1700000006778249	21-008-006-00018-00015	62000	PASTOS PERMANENTES DE 5 O MAS AÑOS-SIN VARIEDAD	S	0,54
1700000006778250	21-008-006-00076-00001	62000	PASTOS PERMANENTES DE 5 O MAS AÑOS-SIN VARIEDAD	S	26,23
1700000006778251	21-008-006-00013-00008	62000	PASTOS PERMANENTES DE 5 O MAS AÑOS-SIN VARIEDAD	S	4,18
1700000006778257	21-008-006-00095-00002	62000	PASTOS PERMANENTES DE 5 O MAS AÑOS-SIN VARIEDAD	S	1,09

Recintos Determinados para el Cálculo de Garga Ganadera Máxima

REF.	REFERENCIA SIGPAC	CULTIVO	DESCRIPCIÓN CULTIVO	S/R	SUP. RESUELTA (ha)
-1528618	21-025-008-00010-00009	62000	PASTOS PERMANENTES DE 5 O MAS AÑOS-SIN VARIEDAD	S	0,02
-1528617	21-025-008-00010-00007	62000	PASTOS PERMANENTES DE 5 O MAS AÑOS-SIN VARIEDAD	R	0,43
-1528616	21-025-008-00010-00004	62000	PASTOS PERMANENTES DE 5 O MAS AÑOS-SIN VARIEDAD	S	0,05
-117332	21-025-020-00014-00001	62000	PASTOS PERMANENTES DE 5 O MAS AÑOS-SIN VARIEDAD	R	0,09
-117323	21-025-020-00005-00005	62000	PASTOS PERMANENTES DE 5 O MAS AÑOS-SIN VARIEDAD	R	0,13
-117313	21-025-020-00005-00002	62000	PASTOS PERMANENTES DE 5 O MAS AÑOS-SIN VARIEDAD	R	0,46
1700000006778219	21-008-006-00013-00004	62000	PASTOS PERMANENTES DE 5 O MAS AÑOS-SIN VARIEDAD	S	70,83
1700000006778220	21-025-008-00009-00001	62000	PASTOS PERMANENTES DE 5 O MAS AÑOS-SIN VARIEDAD	S	1,88
1700000006778221	21-025-008-00010-00002	62000	PASTOS PERMANENTES DE 5 O MAS AÑOS-SIN VARIEDAD	S	7,30
1700000006778222	21-025-008-00010-00005	62000	PASTOS PERMANENTES DE 5 O MAS AÑOS-SIN VARIEDAD	S	0,53
1700000006778223	21-025-008-00010-00006	62000	PASTOS PERMANENTES DE 5 O MAS AÑOS-SIN VARIEDAD	S	0,03
1700000006778224	21-025-008-00012-00006	62000	PASTOS PERMANENTES DE 5 O MAS AÑOS-SIN VARIEDAD	S	0,96
1700000006778225	21-025-008-00014-00002	62000	PASTOS PERMANENTES DE 5 O MAS AÑOS-SIN VARIEDAD	S	0,80

(1) Superficie declarada admisible ajustada con la superficie comprometida.
(2) Factor de penalización valorando el alcance para el tipo de compromiso.Puede verificar la integridad de una copia de este documento mediante la lectura del código QR adjunto o mediante el acceso a la dirección <https://ws050.juntadeandalucia.es/verificarFirma> indicando el código de VERIFICACIÓN

FIRMADO POR

RAQUEL MARIA ESPIN CRESPO

18/12/2024

VERIFICACIÓN

Pk2jmBDMDBSWPSC42MTUWFP24ALUB4

PÁG. 830/2078



**Datos considerados para el Cálculo de la Carga Ganadera mínima y máxima del expediente****Recintos Determinados para el Cálculo de Garga Ganadera Máxima**

REF.	REFERENCIA SIGPAC	CULTIVO	DESCRIPCIÓN CULTIVO	SUP.	
				S/R	RESUELTA (ha)
1700000006778226	21-025-008-00012-00002	62000	PASTOS PERMANENTES DE 5 O MAS AÑOS-SIN VARIEDAD	S	19,61
1700000006778227	21-025-008-00012-00010	62000	PASTOS PERMANENTES DE 5 O MAS AÑOS-SIN VARIEDAD	S	0,20
1700000006778228	21-025-008-00012-00015	62000	PASTOS PERMANENTES DE 5 O MAS AÑOS-SIN VARIEDAD	S	0,07
1700000006778229	21-025-008-00012-00013	62000	PASTOS PERMANENTES DE 5 O MAS AÑOS-SIN VARIEDAD	S	0,29
1700000006778230	21-025-008-00018-00001	62000	PASTOS PERMANENTES DE 5 O MAS AÑOS-SIN VARIEDAD	S	2,82
1700000006778231	21-025-008-00019-00002	62000	PASTOS PERMANENTES DE 5 O MAS AÑOS-SIN VARIEDAD	S	1,59
1700000006778233	21-025-020-00005-00003	62000	PASTOS PERMANENTES DE 5 O MAS AÑOS-SIN VARIEDAD	S	0,99
1700000006778235	21-008-006-00080-00003	62000	PASTOS PERMANENTES DE 5 O MAS AÑOS-SIN VARIEDAD	S	1,69
1700000006778236	21-008-006-00014-00002	62000	PASTOS PERMANENTES DE 5 O MAS AÑOS-SIN VARIEDAD	S	24,91
1700000006778238	21-025-008-00012-00004	62000	PASTOS PERMANENTES DE 5 O MAS AÑOS-SIN VARIEDAD	S	0,11
1700000006778239	21-008-006-00077-00001	62000	PASTOS PERMANENTES DE 5 O MAS AÑOS-SIN VARIEDAD	S	11,62
1700000006778240	21-008-006-00018-00002	62000	PASTOS PERMANENTES DE 5 O MAS AÑOS-SIN VARIEDAD	S	10,95
1700000006778241	21-008-006-00017-00002	62000	PASTOS PERMANENTES DE 5 O MAS AÑOS-SIN VARIEDAD	S	0,66
1700000006778242	21-008-006-00017-00001	62000	PASTOS PERMANENTES DE 5 O MAS AÑOS-SIN VARIEDAD	S	1,68
1700000006778243	21-008-006-00018-00013	62000	PASTOS PERMANENTES DE 5 O MAS AÑOS-SIN VARIEDAD	S	5,90
1700000006778246	21-025-020-00005-00004	62000	PASTOS PERMANENTES DE 5 O MAS AÑOS-SIN VARIEDAD	S	0,38
1700000006778247	21-008-006-00018-00011	62000	PASTOS PERMANENTES DE 5 O MAS AÑOS-SIN VARIEDAD	S	1,44
1700000006778248	21-008-006-00078-00001	62000	PASTOS PERMANENTES DE 5 O MAS AÑOS-SIN VARIEDAD	S	9,15
1700000006778249	21-008-006-00018-00015	62000	PASTOS PERMANENTES DE 5 O MAS AÑOS-SIN VARIEDAD	S	0,54
1700000006778250	21-008-006-00076-00001	62000	PASTOS PERMANENTES DE 5 O MAS AÑOS-SIN VARIEDAD	S	26,23
1700000006778251	21-008-006-00013-00008	62000	PASTOS PERMANENTES DE 5 O MAS AÑOS-SIN VARIEDAD	S	4,18
1700000006778254	21-025-008-00012-00011	62000	PASTOS PERMANENTES DE 5 O MAS AÑOS-SIN VARIEDAD	S	0,80
1700000006778255	21-025-008-00009-00003	62000	PASTOS PERMANENTES DE 5 O MAS AÑOS-SIN VARIEDAD	S	0,04
1700000006778256	21-025-020-00005-00003	62000	PASTOS PERMANENTES DE 5 O MAS AÑOS-SIN VARIEDAD	S	0,02
1700000006778257	21-008-006-00095-00002	62000	PASTOS PERMANENTES DE 5 O MAS AÑOS-SIN VARIEDAD	S	1,09
1700000006778258	21-025-008-00010-00001	62000	PASTOS PERMANENTES DE 5 O MAS AÑOS-SIN VARIEDAD	S	0,31

Incidencias de carga ganadera**INCIDENCIA DESCRIPCIÓN**

4272	Verifica que las líneas de declaración de las Solicitudes Únicas no tienen solapes con la capa de Retroactividad Gráfica (ambas de la misma campaña) a nivel de expediente/línea de declaración gráfica de la solicitud. Ref:1700000006778221 Recinto:21-025-008-00010-00002 Cultivo: - Agregado de la referencia del recinto.:0 Zona de la referencia del recinto.:0 Superficie solapada.:0,06 Id. Incid.:5093392 Ref:1700000006778258 Recinto:21-025-008-00010-00001 Cultivo: - Agregado de la referencia del recinto.:0 Zona de la referencia del recinto.:0 Superficie solapada.:0,06 Id. Incid.:5093393
100407	Explotación solicitada no forma parte de ningún organismo de control autorizado para la producción ecológica en Andalucía o fecha de inscripción posterior al plazo establecido (Anexo I. Criterios de Subvencionabilidad. Orden 28 de marzo de 2023). Explotación:ES210080000107 Especie:PORCINO

(1) Superficie declarada admisible ajustada con la superficie comprometida.
(2) Factor de penalización valorando el alcance para el tipo de compromiso.Puede verificar la integridad de una copia de este documento mediante la lectura del código QR adjunto o mediante el acceso a la dirección <https://ws050.juntadeandalucia.es/verificarFirma> indicando el código de VERIFICACIÓN

FIRMADO POR

RAQUEL MARIA ESPIN CRESPO

18/12/2024

VERIFICACIÓN

Pk2jmBDMDBSWPSC42MTUWFP24ALUB4

PÁG. 831/2078





(1) Superficie declarada admisible ajustada con la superficie comprometida.
(2) Factor de penalización valorando el alcance para el tipo de compromiso.

Puede verificar la integridad de una copia de este documento mediante la lectura del código QR adjunto o mediante el acceso a la dirección <https://ws050.juntadeandalucia.es/verificarFirma> indicando el código de VERIFICACIÓN

FIRMADO POR	RAQUEL MARIA ESPIN CRESPO	18/12/2024
VERIFICACIÓN	Pk2jmBDMDBSWPSC42MTUWFP24ALUB4	PÁG. 832/2078





APELLIDOS Y NOMBRE / RAZÓN SOCIAL **NIF** **EXPEDIENTE** **ANUALIDAD DE PAGO**
 HERENCIA YACENTE DE CONSTANTINO GUTIERREZ ****5542* 1147909 1ª

IMPORTES POR ANUALIDAD

	2023	2024	2025	2026	2027
IMPORTE MÁXIMO SUBVENCIONABLE	2.620,30 €	2.620,30 €	2.620,30 €	2.620,30 €	2.620,30 €
IMPORTE MEDIO DE TRANSFERENCIA (€/ha)	247,90 €	247,90 €	247,90 €	247,90 €	247,90 €

RESUMEN DE UNIDADES

Cód	GRUPO DE PAGO	Sup. Dec. Admisible (ha)	Sup. Comprometida (ha)	Sup. ajustada compromiso (1) (ha)	% sobredec.	Sup. Resuelta (ha)	Importe Declarado	Importe Topado	Importe Resuelto	Importe tras sobredec.
429	OLIVAR	10,57		10,57	0,00	10,57	2.620,30	2.620,30	2.620,30	2.620,30
TOTAL		10,57	10,57	10,57		10,57	2.620,30	2.620,30	2.620,30	2.620,30

APLICACIÓN DE REDUCCIONES Y PENALIZACIONES

GRUPO DE PAGO	Importe Calculado	Importe prereduc.	Criterios de subvencionabilidad y compromisos	Presentación tardía	Omisión declaración	Condicionalidad	IMPORTE (Euros) RESUELTO
OLIVAR	2.620,30	2.620,30	0,00	0,00	0,00	0,00	2.620,30
TOTAL	2.620,30	2.620,30					2.620,30

RESUMEN DE PAGOS**IMPORTE (Euros)**

	RESUELTO	FEADER	MAPA	CAPADR
OLIVAR - Pago realizado	2.620,30 €	2.227,26 €	257,05 €	135,99 €

RECINTOS RESUELTOS

REF.	REFERENCIA SIGPAC	CULTIVO	DESCRIPCIÓN CULTIVO	S/R G.PAGO	PEND. MEDIA (%)	SUP. DEC. ADMISIBLE (ha)	SUP. COMPROM. (ha)	SUP. AJUSTADA COMPR.(1) (ha)	SUP. CONY. SIGPAC (ha)	SUP. CERTIE (ha)	SUP. CAMPO (ha)	SUP. CAMPO DETER. CULT. DECLARADO (ha)	SUP. DEC. REDUCIDA (ha)	SUP. RESUELTA (ha)
1700000006917697	21-057-014-00032-008	101323	OLIVAR-VERDIAL DE HUEVAR	S 429	5,90	1,34	1,34	1,34	1,34	1,34			1,34	1,34
1700000006917700	21-057-013-00100-005	101323	OLIVAR-VERDIAL DE HUEVAR	S 429	6,70	3,17	3,17	3,17	3,17	3,17			3,17	3,17
1700000006917701	21-057-014-00032-007	101323	OLIVAR-VERDIAL DE HUEVAR	S 429	4,20	2,05	2,05	2,05	2,05	2,05			2,05	2,05
1700000006917708	21-057-014-00032-006	101323	OLIVAR-VERDIAL DE HUEVAR	S 429	5,00	1,22	1,22	1,22	1,22	1,22			1,22	1,22
1700000006917710	21-057-013-00007-003	101323	OLIVAR-VERDIAL DE HUEVAR	S 429	4,50	2,79	2,79	2,79	2,79	2,79			2,79	2,79

(1) Superficie declarada admisible ajustada con la superficie comprometida.
 (2) Factor de penalización valorando el alcance para el tipo de compromiso.

Puede verificar la integridad de una copia de este documento mediante la lectura del código QR adjunto o mediante el acceso a la dirección <https://ws050.juntadeandalucia.es/verificarFirma> indicando el código de VERIFICACIÓN

FIRMADO POR

RAQUEL MARIA ESPIN CRESPO

18/12/2024

VERIFICACIÓN

Pk2jmBDMDBSWPSC42MTUWFP24ALUB4

PÁG. 833/2078





APELLIDOS Y NOMBRE / RAZÓN SOCIAL
HERENCIA YACENTE DOÑA ANTONIA ORTA

IMPORTES POR ANUALIDAD

NIF
****8084*

EXPEDIENTE
1253335

ANUALIDAD DE PAGO
1ª

	2023	2024	2025	2026	2027
IMPORTE MÁXIMO SUBVENCIONABLE	6.161,25 €	6.161,25 €	6.161,25 €	6.161,25 €	6.161,25 €
IMPORTE MEDIO DE TRANSFERENCIA (€/ha)	82,15 €	82,15 €	82,15 €	82,15 €	82,15 €

RESUMEN DE UNIDADES

Cód	GRUPO DE PAGO	Sup. Dec. Admisible (ha)	Sup. Comprometida (ha)	Sup. ajustada compromiso (1) (ha)	% sobredec.	Sup. Resuelta (ha)	Importe Declarado	Importe Topado	Importe Resuelto	Importe tras sobredec.
428	PASTOS ASOCIADOS A GANADERÍA ECOLÓGICA	211,95		75,00	0,00	75,00	6.161,25	6.161,25	6.161,25	6.161,25
TOTAL		211,95	75,00	75,00		75,00	6.161,25	6.161,25	6.161,25	6.161,25

APLICACIÓN DE REDUCCIONES Y PENALIZACIONES

GRUPO DE PAGO	Importe Calculado	Importe prereduc.	Criterios de subvencionabilidad y compromisos	Presentación tardía	Omisión declaración	Condicionidad	IMPORTE (Euros) RESUELTO
PASTOS ASOCIADOS A GANADERÍA	6.161,25	6.161,25	0,00	0,00	0,00	0,00	6.161,25
TOTAL	6.161,25	6.161,25					6.161,25

RESUMEN DE PAGOS**IMPORTE (Euros)**

	RESUELTO	FEADER	MAPA	CAPADR
PASTOS ASOCIADOS A GANADERÍA ECOLÓGICA - Pago realizado	6.161,25 €	5.237,06 €	604,42 €	319,77 €

RECINTOS RESUELTOS

REE	REFERENCIA SIGPAC	CULTIVO	DESCRIPCIÓN CULTIVO	S/R G.PAGO	PEND. MEDIA (%)	SUP. DEC. ADMISIBLE (ha)	SUP. COMPROM. (ha)	SUP. AJUSTADA COMPROM. (1) (ha)	SUP. CONV. SIGPAC (ha)	SUP. CERTIF. (ha)	SUP. CAMPO (ha)	SUP. CAMPO DETER. CULT. DECLARADO (ha)	SUP. DEC. REDUCIDA (ha)	SUP. RESUELTA (ha)
-1503233	21-006-012-00010-016	62000	PASTOS PERMANENTES DE 5 O MAS AÑOS-SIN VARIEDAD	S 428	25,90	187,54	187,54	187,54		220,63			187,54	187,54
-1503225	21-006-012-00012-002	62000	PASTOS PERMANENTES DE 5 O MAS AÑOS-SIN VARIEDAD	S 428	12,50	0,30	0,30	0,30		0,30			0,30	0,30
1700000002706088	21-006-012-00010-012	62000	PASTOS PERMANENTES DE 5 O MAS AÑOS-SIN VARIEDAD	S 428	7,60	2,15	2,15	2,15		2,15			2,15	2,15
1700000002706092	21-006-012-00012-005	62000	PASTOS PERMANENTES DE 5 O MAS AÑOS-SIN VARIEDAD	S 428	9,30	1,95	1,95	1,95		1,95			1,95	1,95
1700000002706093	21-006-012-00012-002	62000	PASTOS PERMANENTES DE 5 O MAS AÑOS-SIN VARIEDAD	S 428	12,50	20,01	19,71	19,71		19,71			19,71	19,71

INCIDENCIAS**INCIDENCIA DESCRIPCIÓN**

100407 Explotación solicitada no forma parte de ningún organismo de control autorizado para la producción ecológica en Andalucía o fecha de inscripción posterior al plazo establecido (Anexo I. Criterios de Subvencionabilidad. Orden 28 de marzo de 2023).
Explotación:ES210060000002 Especie:PORCINO

(1) Superficie declarada admisible ajustada con la superficie comprometida.
(2) Factor de penalización valorando el alcance para el tipo de compromiso.

Puede verificar la integridad de una copia de este documento mediante la lectura del código QR adjunto o mediante el acceso a la dirección <https://ws050.juntadeandalucia.es/verificarFirma> indicando el código de VERIFICACIÓN

FIRMADO POR

RAQUEL MARIA ESPIN CRESPO

18/12/2024

VERIFICACIÓN

Pk2jmBDMDBSWPSC42MTUWFP24ALUB4

PÁG. 834/2078



**Datos considerados para el Cálculo de la Carga Ganadera mínima y máxima del expediente**

Explotación	Especie	Inscrito en Sipea y Admisible	Ugm Calculada para CG Mínima	Ugm Calculada para CG Máxima
ES210060000002	BOVINA	SI	59,40	59,40
ES210060000002	PORCINO	NO	0,00	0,00
			59,40	59,40

Superficie determinada para Cálculo Carga Ganadera Mínima: 233,23 ha

Superficie determinada para Cálculo Carga Ganadera Máxima: 233,53 ha

Carga Ganadera Mínima Expediente: 0,25 ugm/ha

Carga Ganadera Máxima Expediente: 0,25 ugm/ha

Los importes del Grupo de Pago de pastos de este expediente han sido ajustados por no llegar a la carga ganadera mínima de 0,3

Recintos Determinados para el Cálculo de Garga Ganadera Mínima

REF.	REFERENCIA SIGPAC	CULTIVO	DESCRIPCIÓN CULTIVO	S/R	SUP. RESUELTA (ha)
-1503233	21-006-012-00010-00016	62000	PASTOS PERMANENTES DE 5 O MAS AÑOS-SIN VARIEDAD	S	187,54
-1503226	21-006-012-09009-00016	62000	PASTOS PERMANENTES DE 5 O MAS AÑOS-SIN VARIEDAD	S	21,53
-1503225	21-006-012-00012-00002	62000	PASTOS PERMANENTES DE 5 O MAS AÑOS-SIN VARIEDAD	S	0,30
-1503224	21-006-012-00009-00013	62000	PASTOS PERMANENTES DE 5 O MAS AÑOS-SIN VARIEDAD	S	0,05
1700000002706088	21-006-012-00010-00012	62000	PASTOS PERMANENTES DE 5 O MAS AÑOS-SIN VARIEDAD	S	2,15
1700000002706092	21-006-012-00012-00005	62000	PASTOS PERMANENTES DE 5 O MAS AÑOS-SIN VARIEDAD	S	1,95
1700000002706093	21-006-012-00012-00002	62000	PASTOS PERMANENTES DE 5 O MAS AÑOS-SIN VARIEDAD	S	19,71

Recintos Determinados para el Cálculo de Garga Ganadera Máxima

REF.	REFERENCIA SIGPAC	CULTIVO	DESCRIPCIÓN CULTIVO	S/R	SUP. RESUELTA (ha)
-1503233	21-006-012-00010-00016	62000	PASTOS PERMANENTES DE 5 O MAS AÑOS-SIN VARIEDAD	S	187,54
-1503226	21-006-012-09009-00016	62000	PASTOS PERMANENTES DE 5 O MAS AÑOS-SIN VARIEDAD	S	21,53
-1503225	21-006-012-00012-00002	62000	PASTOS PERMANENTES DE 5 O MAS AÑOS-SIN VARIEDAD	S	0,30
-1503224	21-006-012-00009-00013	62000	PASTOS PERMANENTES DE 5 O MAS AÑOS-SIN VARIEDAD	S	0,05
1700000002706088	21-006-012-00010-00012	62000	PASTOS PERMANENTES DE 5 O MAS AÑOS-SIN VARIEDAD	S	2,15
1700000002706092	21-006-012-00012-00005	62000	PASTOS PERMANENTES DE 5 O MAS AÑOS-SIN VARIEDAD	S	1,95
1700000002706093	21-006-012-00012-00002	62000	PASTOS PERMANENTES DE 5 O MAS AÑOS-SIN VARIEDAD	S	20,01

Incidencias de carga ganadera**INCIDENCIA DESCRIPCIÓN**

- 4272 Verifica que las líneas de declaración de las Solicitudes Únicas no tienen solapes con la capa de Retroactividad Gráfica (ambas de la misma campaña) a nivel de expediente/línea de declaración gráfica de la solicitud.
Ref:-1503224 Recinto:21-006-012-00009-00013 Cultivo: - Agregado de la referencia del recinto.:0 Zona de la referencia del recinto.:0 Superficie solapada.:0,05 Id. Incid.:5093583
- 100407 Explotación solicitada no forma parte de ningún organismo de control autorizado para la producción ecológica en Andalucía o fecha de inscripción posterior al plazo establecido (Anexo I. Criterios de Subvencionabilidad. Orden 28 de marzo de 2023).
Explotación:ES210060000002 Especie:PORCINO

(1) Superficie declarada admisible ajustada con la superficie comprometida.
(2) Factor de penalización valorando el alcance para el tipo de compromiso.

Puede verificar la integridad de una copia de este documento mediante la lectura del código QR adjunto o mediante el acceso a la dirección <https://ws050.juntadeandalucia.es/verificarFirma> indicando el código de VERIFICACIÓN

FIRMADO POR	RAQUEL MARIA ESPIN CRESPO	18/12/2024
VERIFICACIÓN	Pk2jmBDMDBSWPSC42MTUWFP24ALUB4	PÁG. 835/2078





APELLIDOS Y NOMBRE / RAZÓN SOCIAL **NIF** **EXPEDIENTE** **ANUALIDAD DE PAGO**
 HERENCIA YACENTE PEDRO SAVONA PACHECO ***9760* 1240735 1ª

IMPORTES POR ANUALIDAD

	2023	2024	2025	2026	2027
IMPORTE MÁXIMO SUBVENCIONABLE	1.514,67 €	1.514,67 €	1.514,67 €	1.514,67 €	1.514,67 €
IMPORTE MEDIO DE TRANSFERENCIA (€/ha)	247,90 €	247,90 €	247,90 €	247,90 €	247,90 €

RESUMEN DE UNIDADES

Cód	GRUPO DE PAGO	Sup. Dec. Admisible (ha)	Sup. Comprometida (ha)	Sup. ajustada compromiso (1) (ha)	% sobredec.	Sup. Resuelta (ha)	Importe Declarado	Importe Topado	Importe Resuelto	Importe tras sobredec.
429	OLIVAR	6,11		6,11	0,00	6,11	1.514,67	1.514,67	1.514,67	1.514,67
TOTAL		6,11	6,11	6,11		6,11	1.514,67	1.514,67	1.514,67	1.514,67

APLICACIÓN DE REDUCCIONES Y PENALIZACIONES

GRUPO DE PAGO	Importe Calculado	Importe prereduc.	Criterios de subvencionabilidad y compromisos	Presentación tardía	Omisión declaración	Condicionalidad	IMPORTE (Euros) RESUELTO
OLIVAR	1.514,67	1.514,67	0,00	0,00	0,00	0,00	1.514,67
TOTAL	1.514,67	1.514,67					1.514,67

RESUMEN DE PAGOS**IMPORTE (Euros)**

	RESUELTO	FEADER	MAPA	CAPADR
OLIVAR - Pago realizado	1.514,67 €	1.287,47 €	148,59 €	78,61 €

RECINTOS RESUELTOS

REF.	REFERENCIA SIGPAC	CULTIVO DESCRIPCIÓN CULTIVO	S/R G.PAGO	PEND. MEDIA (%)	SUP. DEC. ADMISIBLE (ha)	SUP. COMPROM. (ha)	SUP. AJUSTADA COMPR.(1) (ha)	SUP. CONY. SIGPAC (ha)	SUP. CERTIE (ha)	SUP. CAMPO (ha)	SUP. CAMPO DETER. CULT. DECLARADO (ha)	SUP. DEC. REDUCIDA (ha)	SUP. RESUELTA (ha)
1700000005908327	21-053-027-00141-010	101323 OLIVAR-VERDIAL DE HUEVAR	S 429	1,60	0,03	0,03	0,03	0,03	0,03				0,03
1700000005908328	21-053-015-00735-002	101323 OLIVAR-VERDIAL DE HUEVAR	S 429	2,10	0,25	0,25	0,25	0,25	0,25				0,25
1700000005908329	21-053-015-00709-001	101323 OLIVAR-VERDIAL DE HUEVAR	S 429	2,70	0,08	0,08	0,08	0,08	0,08				0,08
1700000005908330	21-053-015-00318-001	101323 OLIVAR-VERDIAL DE HUEVAR	S 429	3,60	1,56	1,56	1,56	1,56	1,56				1,56
1700000005908337	21-053-014-00081-003	101323 OLIVAR-VERDIAL DE HUEVAR	S 429	3,60	1,10	1,10	1,10	1,10	1,10				1,10
1700000005908351	21-053-027-00141-012	101323 OLIVAR-VERDIAL DE HUEVAR	S 429	2,50	0,05	0,05	0,05	0,05	0,05				0,05
1700000005908352	21-053-027-00141-011	101323 OLIVAR-VERDIAL DE HUEVAR	S 429	3,40	0,03	0,03	0,03	0,03	0,03				0,03
1700000005908353	21-053-027-00141-014	101323 OLIVAR-VERDIAL DE HUEVAR	S 429	0,90	0,13	0,13	0,13	0,13	0,13				0,13
1700000005908354	21-053-027-00141-013	101323 OLIVAR-VERDIAL DE HUEVAR	S 429	1,50	0,05	0,05	0,05	0,05	0,05				0,05
1700000005908356	21-053-014-00081-001	101323 OLIVAR-VERDIAL DE HUEVAR	S 429	1,90	0,02	0,02	0,02	0,02	0,02				0,02
1700000005908357	21-053-032-00075-039	101323 OLIVAR-VERDIAL DE HUEVAR	S 429	3,50	1,74	1,74	1,74	1,74	1,74				1,74
1700000005908358	21-053-011-00386-009	101323 OLIVAR-VERDIAL DE HUEVAR	S 429	5,40	1,07	1,07	1,07	1,07	1,07				1,07

(1) Superficie declarada admisible ajustada con la superficie comprometida.
 (2) Factor de penalización valorando el alcance para el tipo de compromiso.

Puede verificar la integridad de una copia de este documento mediante la lectura del código QR adjunto o mediante el acceso a la dirección <https://ws050.juntadeandalucia.es/verificarFirma> indicando el código de VERIFICACIÓN

FIRMADO POR

RAQUEL MARIA ESPIN CRESPO

18/12/2024

VERIFICACIÓN

Pk2jmBDMDBSWPSC42MTUWFP24ALUB4

PÁG. 836/2078





APELLIDOS Y NOMBRE / RAZÓN SOCIAL

HERMANOS ÁLVAREZ ROQUE, S.L.

NIF
***3894*

EXPEDIENTE
1087855

ANUALIDAD DE PAGO
1ª

IMPORTES POR ANUALIDAD

	2023	2024	2025	2026	2027
IMPORTE MÁXIMO SUBVENCIONABLE	5.660,96 €	5.660,96 €	5.660,96 €	5.660,96 €	5.660,96 €
IMPORTE MEDIO DE TRANSFERENCIA (€/ha)	82,15 €	82,15 €	82,15 €	82,15 €	82,15 €

RESUMEN DE UNIDADES

Cód	GRUPO DE PAGO	Sup. Dec. Admisible (ha)	Sup. Comprometida (ha)	Sup. ajustada compromiso (1) (ha)	% sobredec.	Sup. Resuelta (ha)	Importe Declarado	Importe Topado	Importe Resuelto	Importe tras sobredec.
428	PASTOS ASOCIADOS A GANADERÍA ECOLÓGICA	68,91		68,91	0,00	68,91	5.660,96	5.660,96	5.660,96	5.660,96
TOTAL		68,91	68,91	68,91		68,91	5.660,96	5.660,96	5.660,96	5.660,96

APLICACIÓN DE REDUCCIONES Y PENALIZACIONES

GRUPO DE PAGO	Importe Calculado	Importe prereduc.	Criterios de subvencionabilidad y compromisos	Presentación tardía	Omisión declaración	Condicionidad	IMPORTE (Euros) RESUELTO
PASTOS ASOCIADOS A GANADERÍA	5.660,96	5.660,96	0,00	0,00	0,00	0,00	5.660,96
TOTAL	5.660,96	5.660,96					5.660,96

RESUMEN DE PAGOS

	RESUELTO	FEADER	MAPA	CAPADR
PASTOS ASOCIADOS A GANADERÍA ECOLÓGICA - Pago realizado	5.660,96 €	4.811,82 €	555,34 €	293,80 €

RECINTOS RESUELTOS

REE	REFERENCIA SIGPAC	CULTIVO DESCRIPCIÓN CULTIVO	S/R G.PAGO	PEND. MEDIA (%)	SUP. DEC. ADMISIBLE (ha)	SUP. COMPROM.	SUP. AJUSTADA COMPROM.(1) (ha)	SUP. CONV. SIGPAC (ha)	SUP. CERTIF. (ha)	SUP. CAMPO (ha)	SUP. CAMPO DETER. CULT. DECLARADO (ha)	SUP. DEC. REDUCIDA (ha)	SUP. RESUELTA (ha)
170000005041695	21-016-010-00005-001	62000 PASTOS PERMANENTES DE 5 O MAS AÑOS-SIN VARIEDAD	S 428	32,10	10,92	10,92	10,92		10,92			10,92	10,92
170000005041696	21-016-010-00008-001	62000 PASTOS PERMANENTES DE 5 O MAS AÑOS-SIN VARIEDAD	S 428	35,80	3,34	3,34	3,34		3,34			3,34	3,34
170000005041697	21-016-010-00009-001	62000 PASTOS PERMANENTES DE 5 O MAS AÑOS-SIN VARIEDAD	S 428	35,90	5,12	5,12	5,12		5,12			5,12	5,12
170000005041698	21-016-010-00012-002	62000 PASTOS PERMANENTES DE 5 O MAS AÑOS-SIN VARIEDAD	S 428	34,20	5,74	5,74	5,74		5,74			5,74	5,74
170000005041699	21-016-012-00063-001	62000 PASTOS PERMANENTES DE 5 O MAS AÑOS-SIN VARIEDAD	S 428	34,10	0,43	0,43	0,43		0,79			0,43	0,43
170000005041700	21-016-012-00063-002	62000 PASTOS PERMANENTES DE 5 O MAS AÑOS-SIN VARIEDAD	S 428	23,10	1,26	1,26	1,26		1,48			1,26	1,26
170000005041701	21-016-010-00007-004	62000 PASTOS PERMANENTES DE 5 O MAS AÑOS-SIN VARIEDAD	S 428	36,10	3,96	3,96	3,96		3,96			3,96	3,96
170000005041702	21-016-010-00010-002	62000 PASTOS PERMANENTES DE 5 O MAS AÑOS-SIN VARIEDAD	S 428	39,70	5,82	5,82	5,82		5,82			5,82	5,82
170000005041703	21-016-010-00006-001	62000 PASTOS PERMANENTES DE 5 O MAS AÑOS-SIN VARIEDAD	S 428	35,20	13,09	13,09	13,09		13,09			13,09	13,09
170000005041704	21-016-010-00011-001	62000 PASTOS PERMANENTES DE 5 O MAS AÑOS-SIN VARIEDAD	S 428	38,20	6,71	6,71	6,71		6,71			6,71	6,71
170000005041705	21-016-011-00047-001	62000 PASTOS PERMANENTES DE 5 O MAS AÑOS-SIN VARIEDAD	S 428	44,80	9,45	9,45	9,45		9,45			9,45	9,45
170000005041706	21-016-011-00047-002	62000 PASTOS PERMANENTES DE 5 O MAS AÑOS-SIN VARIEDAD	S 428	35,00	3,04	3,04	3,04		3,04			3,04	3,04
170000005041707	21-016-010-00011-002	62000 PASTOS PERMANENTES DE 5 O MAS AÑOS-SIN VARIEDAD	S 428	29,20	0,03	0,03	0,03		0,11			0,03	0,03

INCIDENCIAS

INCIDENCIA DESCRIPCIÓN

100407 Explotación solicitada no forma parte de ningún organismo de control autorizado para la producción ecológica en Andalucía o fecha de inscripción posterior al plazo establecido (Anexo I. Criterios de Subvencionabilidad. Orden 28 de marzo de 2023).
Explotación:ES21016000018 Especie:PORCINO
Explotación:ES210160000281 Especie:PORCINO

(1) Superficie declarada admisible ajustada con la superficie comprometida.
(2) Factor de penalización valorando el alcance para el tipo de compromiso.

Puede verificar la integridad de una copia de este documento mediante la lectura del código QR adjunto o mediante el acceso a la dirección https://ws050.juntadeandalucia.es/verificarFirma indicando el código de VERIFICACIÓN			
FIRMADO POR	RAQUEL MARIA ESPIN CRESPO	18/12/2024	
VERIFICACIÓN	Pk2jmBDMDBSWPSC42MTUWFP24ALUB4	PÁG. 837/2078	

**Datos considerados para el Cálculo de la Carga Ganadera mínima y máxima del expediente**

Explotación	Especie	Inscrito en Sipea y Admisible	Ugm Calculada para CG Mínima	Ugm Calculada para CG Máxima
ES210160000018	PORCINO	NO	0,00	33,20
ES210160000281	BOVINA	SI	25,66	25,66
ES210160000281	PORCINO	NO	0,00	6,14
			25,66	65,00

Superficie determinada para Cálculo Carga Ganadera Mínima: 68,91 ha

Superficie determinada para Cálculo Carga Ganadera Máxima: 68,91 ha

Carga Ganadera Mínima Expediente: 0,37 ugm/ha

Carga Ganadera Máxima Expediente: 0,94 ugm/ha

Recintos Determinados para el Cálculo de Garga Ganadera Mínima

REF.	REFERENCIA SIGPAC	CULTIVO	DESCRIPCIÓN CULTIVO	S/R	SUP. RESUELTA (ha)
1700000005041695	21-016-010-00005-00001	62000	PASTOS PERMANENTES DE 5 O MAS AÑOS-SIN VARIEDAD	S	10,92
1700000005041696	21-016-010-00008-00001	62000	PASTOS PERMANENTES DE 5 O MAS AÑOS-SIN VARIEDAD	S	3,34
1700000005041697	21-016-010-00009-00001	62000	PASTOS PERMANENTES DE 5 O MAS AÑOS-SIN VARIEDAD	S	5,12
1700000005041698	21-016-010-00012-00002	62000	PASTOS PERMANENTES DE 5 O MAS AÑOS-SIN VARIEDAD	S	5,74
1700000005041699	21-016-012-00063-00001	62000	PASTOS PERMANENTES DE 5 O MAS AÑOS-SIN VARIEDAD	S	0,43
1700000005041700	21-016-012-00063-00002	62000	PASTOS PERMANENTES DE 5 O MAS AÑOS-SIN VARIEDAD	S	1,26
1700000005041701	21-016-010-00007-00004	62000	PASTOS PERMANENTES DE 5 O MAS AÑOS-SIN VARIEDAD	S	3,96
1700000005041702	21-016-010-00010-00002	62000	PASTOS PERMANENTES DE 5 O MAS AÑOS-SIN VARIEDAD	S	5,82
1700000005041703	21-016-010-00006-00001	62000	PASTOS PERMANENTES DE 5 O MAS AÑOS-SIN VARIEDAD	S	13,09
1700000005041704	21-016-010-00011-00001	62000	PASTOS PERMANENTES DE 5 O MAS AÑOS-SIN VARIEDAD	S	6,71
1700000005041705	21-016-011-00047-00001	62000	PASTOS PERMANENTES DE 5 O MAS AÑOS-SIN VARIEDAD	S	9,45
1700000005041706	21-016-011-00047-00002	62000	PASTOS PERMANENTES DE 5 O MAS AÑOS-SIN VARIEDAD	S	3,04
1700000005041707	21-016-010-00011-00002	62000	PASTOS PERMANENTES DE 5 O MAS AÑOS-SIN VARIEDAD	S	0,03

Recintos Determinados para el Cálculo de Garga Ganadera Máxima

REF.	REFERENCIA SIGPAC	CULTIVO	DESCRIPCIÓN CULTIVO	S/R	SUP. RESUELTA (ha)
1700000005041695	21-016-010-00005-00001	62000	PASTOS PERMANENTES DE 5 O MAS AÑOS-SIN VARIEDAD	S	10,92
1700000005041696	21-016-010-00008-00001	62000	PASTOS PERMANENTES DE 5 O MAS AÑOS-SIN VARIEDAD	S	3,34
1700000005041697	21-016-010-00009-00001	62000	PASTOS PERMANENTES DE 5 O MAS AÑOS-SIN VARIEDAD	S	5,12
1700000005041698	21-016-010-00012-00002	62000	PASTOS PERMANENTES DE 5 O MAS AÑOS-SIN VARIEDAD	S	5,74
1700000005041699	21-016-012-00063-00001	62000	PASTOS PERMANENTES DE 5 O MAS AÑOS-SIN VARIEDAD	S	0,43
1700000005041700	21-016-012-00063-00002	62000	PASTOS PERMANENTES DE 5 O MAS AÑOS-SIN VARIEDAD	S	1,26
1700000005041701	21-016-010-00007-00004	62000	PASTOS PERMANENTES DE 5 O MAS AÑOS-SIN VARIEDAD	S	3,96
1700000005041702	21-016-010-00010-00002	62000	PASTOS PERMANENTES DE 5 O MAS AÑOS-SIN VARIEDAD	S	5,82
1700000005041703	21-016-010-00006-00001	62000	PASTOS PERMANENTES DE 5 O MAS AÑOS-SIN VARIEDAD	S	13,09
1700000005041704	21-016-010-00011-00001	62000	PASTOS PERMANENTES DE 5 O MAS AÑOS-SIN VARIEDAD	S	6,71
1700000005041705	21-016-011-00047-00001	62000	PASTOS PERMANENTES DE 5 O MAS AÑOS-SIN VARIEDAD	S	9,45
1700000005041706	21-016-011-00047-00002	62000	PASTOS PERMANENTES DE 5 O MAS AÑOS-SIN VARIEDAD	S	3,04
1700000005041707	21-016-010-00011-00002	62000	PASTOS PERMANENTES DE 5 O MAS AÑOS-SIN VARIEDAD	S	0,03

(1) Superficie declarada admisible ajustada con la superficie comprometida.
(2) Factor de penalización valorando el alcance para el tipo de compromiso.Puede verificar la integridad de una copia de este documento mediante la lectura del código QR adjunto o mediante el acceso a la dirección <https://ws050.juntadeandalucia.es/verificarFirma> indicando el código de VERIFICACIÓN

FIRMADO POR

RAQUEL MARIA ESPIN CRESPO

18/12/2024

VERIFICACIÓN

Pk2jmBDMDBSWPSC42MTUWFP24ALUB4

PÁG. 838/2078





Datos considerados para el Cálculo de la Carga Ganadera mínima y máxima del expediente

Recintos Determinados para el Cálculo de Garga Ganadera Máxima

<u>REF.</u>	<u>REFERENCIA SIGPAC</u>	<u>CULTIVO</u>	<u>DESCRIPCIÓN CULTIVO</u>	<u>SUP.</u> <u>RESUELTA (ha)</u>
			<u>VARIEDAD</u>	<u>S/R</u>

Incidencias de carga ganadera

INCIDENCIA DESCRIPCIÓN

100407	Explotación solicitada no forma parte de ningún organismo de control autorizado para la producción ecológica en Andalucía o fecha de inscripción posterior al plazo establecido (Anexo I. Criterios de Subvencionabilidad. Orden 28 de marzo de 2023). Explotación:ES210160000018 Especie:PORCINO Explotación:ES210160000281 Especie:PORCINO
--------	--

(1) Superficie declarada admisible ajustada con la superficie comprometida.
(2) Factor de penalización valorando el alcance para el tipo de compromiso.

Puede verificar la integridad de una copia de este documento mediante la lectura del código QR adjunto o mediante el acceso a la dirección <https://ws050.juntadeandalucia.es/verificarFirma> indicando el código de VERIFICACIÓN

FIRMADO POR	RAQUEL MARIA ESPIN CRESPO	18/12/2024	
VERIFICACIÓN	Pk2jmBDMDBSWPSC42MTUWFP24ALUB4	PÁG. 839/2078	

**APELLIDOS Y NOMBRE / RAZÓN SOCIAL**

HERMANOS BORRERO BECA C.B.

NIF

****4921*

EXPEDIENTE

1094634

ANUALIDAD DE PAGO

1ª

IMPORTE POR ANUALIDAD

	2023	2024	2025	2026	2027
IMPORTE MÁXIMO SUBVENCIONABLE	6.161,25 €	6.161,25 €	6.161,25 €	6.161,25 €	6.161,25 €
IMPORTE MEDIO DE TRANSFERENCIA (€/ha)	82,15 €	82,15 €	82,15 €	82,15 €	82,15 €

RESUMEN DE UNIDADES

Cód	GRUPO DE PAGO	Sup. Dec. Admisible (ha)	Sup. Comprometida (ha)	Sup. ajustada compromiso (1) (ha)	% sobredec.	Sup. Resuelta (ha)	Importe Declarado	Importe Topado	Importe Resuelto	Importe tras sobredec.
428	PASTOS ASOCIADOS A GANADERÍA ECOLÓGICA	361,78		75,00	0,00	75,00	6.161,25	6.161,25	6.161,25	6.161,25
TOTAL		361,78	75,00	75,00		75,00	6.161,25	6.161,25	6.161,25	6.161,25

APLICACIÓN DE REDUCCIONES Y PENALIZACIONES

GRUPO DE PAGO	Importe Calculado	Importe prereduc.	Criterios de subvencionabilidad y compromisos	Presentación tardía	Omisión declaración	Condicionidad	IMPORTE (Euros) RESUELTO
PASTOS ASOCIADOS A GANADERÍA	6.161,25	6.161,25	0,00	0,00	0,00	0,00	6.161,25
TOTAL	6.161,25	6.161,25					6.161,25

RESUMEN DE PAGOS**IMPORTE (Euros)**

PASTOS ASOCIADOS A GANADERÍA ECOLÓGICA - Pago realizado	RESUELTO	FEADER	MAPA	CAPADR
	6.161,25 €	5.237,06 €	604,42 €	319,77 €

RECINTOS RESUELTOS

REE	REFERENCIA SIGPAC	CULTIVO DESCRIPCIÓN CULTIVO	S/R G.PAGO	PEND. MEDIA (%)	SUP. DEC. ADMISIBLE (ha)	SUP. COMPROM.	SUP. AJUSTADA COMPROM. (1) (ha)	SUP. CONV. SIGPAC (ha)	SUP. CERTIF. (ha)	SUP. CAMPO (ha)	SUP. CAMPO DETER. CULT. DECLARADO (ha)	SUP. DEC. REDUCIDA (ha)	SUP. RESUELTA (ha)
-883150	21-068-017-00138-007	62000 PASTOS PERMANENTES DE 5 O MAS AÑOS-SIN VARIEDAD	S 428	21,80	2,37	2,37	2,37		2,79			2,37	2,37
-883149	21-068-016-00015-013	62000 PASTOS PERMANENTES DE 5 O MAS AÑOS-SIN VARIEDAD	S 428	20,70	2,21	2,21	2,21		2,21			2,21	2,21
1700000005589824	21-068-015-00025-001	62000 PASTOS PERMANENTES DE 5 O MAS AÑOS-SIN VARIEDAD	S 428	29,40	25,90	25,90	25,90		34,53			25,90	25,90
1700000005589826	21-068-015-00025-009	62000 PASTOS PERMANENTES DE 5 O MAS AÑOS-SIN VARIEDAD	S 428	31,30	19,19	19,19	19,19		25,59			19,19	19,19
1700000005589827	21-068-015-00027-001	62000 PASTOS PERMANENTES DE 5 O MAS AÑOS-SIN VARIEDAD	S 428	31,90	2,72	2,72	2,72		4,19			2,72	2,72
1700000005589828	21-068-015-00027-002	62000 PASTOS PERMANENTES DE 5 O MAS AÑOS-SIN VARIEDAD	S 428	22,80	0,07	0,07	0,07		0,26			0,07	0,07
1700000005589829	21-078-011-00004-001	62000 PASTOS PERMANENTES DE 5 O MAS AÑOS-SIN VARIEDAD	S 428	33,80	24,82	24,82	24,82		45,14			24,82	24,82
1700000005589830	21-068-017-00138-002	62000 PASTOS PERMANENTES DE 5 O MAS AÑOS-SIN VARIEDAD	S 428	17,60	84,28	84,28	84,28		84,29			84,28	84,28
1700000005589831	21-068-017-00138-003	62000 PASTOS PERMANENTES DE 5 O MAS AÑOS-SIN VARIEDAD	S 428	7,40	0,99	0,99	0,99		0,99			0,99	0,99
1700000005589832	21-068-017-00139-003	62000 PASTOS PERMANENTES DE 5 O MAS AÑOS-SIN VARIEDAD	S 428	20,00	23,08	23,08	23,08		23,08			23,08	23,08
1700000005589833	21-068-017-00139-004	62000 PASTOS PERMANENTES DE 5 O MAS AÑOS-SIN VARIEDAD	S 428	14,10	0,67	0,67	0,67		0,67			0,67	0,67
1700000005589835	21-068-015-00025-010	62000 PASTOS PERMANENTES DE 5 O MAS AÑOS-SIN VARIEDAD	S 428	18,20	0,30	0,30	0,30		0,35			0,30	0,30
1700000005589836	21-068-015-00025-002	62000 PASTOS PERMANENTES DE 5 O MAS AÑOS-SIN VARIEDAD	S 428	19,00	0,37	0,37	0,37		0,57			0,37	0,37
1700000005589837	21-068-016-00015-009	62000 PASTOS PERMANENTES DE 5 O MAS AÑOS-SIN VARIEDAD	S 428	29,80	32,42	32,42	32,42		49,88			32,42	32,42
1700000005589838	21-078-011-00021-001	62000 PASTOS PERMANENTES DE 5 O MAS AÑOS-SIN VARIEDAD	S 428	28,60	12,62	12,62	12,62		19,42			12,62	12,62
1700000005589839	21-068-016-00015-007	62000 PASTOS PERMANENTES DE 5 O MAS AÑOS-SIN VARIEDAD	S 428	35,40	0,54	0,54	0,54		0,54			0,54	0,54
1700000005589840	21-068-016-00015-004	62000 PASTOS PERMANENTES DE 5 O MAS AÑOS-SIN VARIEDAD	S 428	31,70	11,97	11,97	11,97		26,60			11,97	11,97
1700000005589841	21-068-015-00025-007	62000 PASTOS PERMANENTES DE 5 O MAS AÑOS-SIN VARIEDAD	S 428	34,40	4,25	4,25	4,25		5,66			4,25	4,25
1700000005589842	21-068-017-00138-002	62000 PASTOS PERMANENTES DE 5 O MAS AÑOS-SIN VARIEDAD	S 428	17,60	44,86	44,86	44,86		44,86			44,86	44,86
1700000005589843	21-068-016-00016-003	62000 PASTOS PERMANENTES DE 5 O MAS AÑOS-SIN VARIEDAD	S 428	29,50	0,01	0,01	0,01		0,02			0,01	0,01
1700000005589844	21-068-016-00016-001	62000 PASTOS PERMANENTES DE 5 O MAS AÑOS-SIN VARIEDAD	S 428	33,70	2,07	2,07	2,07		2,44			2,07	2,07
1700000005589845	21-068-016-00017-003	62000 PASTOS PERMANENTES DE 5 O MAS AÑOS-SIN VARIEDAD	S 428	35,10	29,95	29,95	29,95		46,08			29,95	29,95
1700000005589846	21-068-016-00014-001	62000 PASTOS PERMANENTES DE 5 O MAS AÑOS-SIN VARIEDAD	S 428	32,10	32,87	32,87	32,87		59,76			32,87	32,87
1700000005589847	21-068-016-00015-002	62000 PASTOS PERMANENTES DE 5 O MAS AÑOS-SIN VARIEDAD	S 428	22,20	3,25	3,25	3,25		3,25			3,25	3,25

(1) Superficie declarada admisible ajustada con la superficie comprometida.
(2) Factor de penalización valorando el alcance para el tipo de compromiso.Puede verificar la integridad de una copia de este documento mediante la lectura del código QR adjunto o mediante el acceso a la dirección <https://ws050.juntadeandalucia.es/verificarFirma> indicando el código de VERIFICACIÓN

FIRMADO POR

RAQUEL MARIA ESPIN CRESPO

18/12/2024

VERIFICACIÓN

Pk2jmBDMDBSWPSC42MTUWFP24ALUB4

PÁG. 840/2078



**INCIDENCIAS****INCIDENCIA DESCRIPCIÓN**

- 100400 Recinto con cultivo, variedad, régimen de explotación o uso Sigpac no compatible con la operación solicitada (Anexo IV.I Cultivos y variedades elegibles para las Intervenciones. Orden de 28 de marzo de 2023).
Ref:170000005589834 Recinto:21-068-017-00139-00005 Cultivo:109284 MANZANOS-ALICE Secano Uso:FY
- 100402 Recinto solicitado no forma parte de ningún organismo de control autorizado para la producción ecológica en Andalucía o fecha de inscripción posterior al plazo establecido (Anexo I. Criterios de Subvencionabilidad. Orden 28 de marzo de 2023).
Ref:170000005589825 Recinto:21-068-016-00017-00002 Cultivo:101195 OLIVAR-LECHIN DE SEVILLA Secano
- 100407 Explotación solicitada no forma parte de ningún organismo de control autorizado para la producción ecológica en Andalucía o fecha de inscripción posterior al plazo establecido (Anexo I. Criterios de Subvencionabilidad. Orden 28 de marzo de 2023).
Explotación:ES210690000012 Especie:OVINA
Explotación:ES210690000012 Especie:PORCINO
- 100424 Solicita recinto que no está comprometido para la operación.
Ref:170000005589825 Recinto:21-068-016-00017-00002 Cultivo:101195 OLIVAR-LECHIN DE SEVILLA Secano
Ref:170000005589834 Recinto:21-068-017-00139-00005 Cultivo:109284 MANZANOS-ALICE Secano

Datos considerados para el Cálculo de la Carga Ganadera mínima y máxima del expediente

Explotación	Especie	Inscrito en Sipea y Admisible	Ugm Calculada para CG Mínima	Ugm Calculada para CG Máxima
ES210690000012	BOVINA	SI	58,95	58,95
ES210690000012	OVINA	NO	0,00	1,07
ES210690000012	PORCINO	NO	0,00	5,55
			58,95	65,57

Superficie determinada para Cálculo Carga Ganadera Mínima: 361,78 ha

Superficie determinada para Cálculo Carga Ganadera Máxima: 361,78 ha

Carga Ganadera Mínima Expediente: 0,16 ugm/ha

Carga Ganadera Máxima Expediente: 0,18 ugm/ha

Los importes del Grupo de Pago de pastos de este expediente han sido ajustados por no llegar a la carga ganadera mínima de 0,3

Recintos Determinados para el Cálculo de Garga Ganadera Mínima

REF.	REFERENCIA SIGPAC	CULTIVO	DESCRIPCIÓN CULTIVO	S/R	SUP. RESUELTA (ha)
-883150	21-068-017-00138-00007	62000	PASTOS PERMANENTES DE 5 O MAS AÑOS-SIN VARIEDAD	S	2,37
-883149	21-068-016-00015-00013	62000	PASTOS PERMANENTES DE 5 O MAS AÑOS-SIN VARIEDAD	S	2,21
170000005589824	21-068-015-00025-00001	62000	PASTOS PERMANENTES DE 5 O MAS AÑOS-SIN VARIEDAD	S	25,90
170000005589826	21-068-015-00025-00009	62000	PASTOS PERMANENTES DE 5 O MAS AÑOS-SIN VARIEDAD	S	19,19
170000005589827	21-068-015-00027-00001	62000	PASTOS PERMANENTES DE 5 O MAS AÑOS-SIN VARIEDAD	S	2,72
170000005589828	21-068-015-00027-00002	62000	PASTOS PERMANENTES DE 5 O MAS AÑOS-SIN VARIEDAD	S	0,07
170000005589829	21-078-011-00004-00001	62000	PASTOS PERMANENTES DE 5 O MAS AÑOS-SIN VARIEDAD	S	24,82
170000005589830	21-068-017-00138-00002	62000	PASTOS PERMANENTES DE 5 O MAS AÑOS-SIN VARIEDAD	S	84,28
170000005589831	21-068-017-00138-00003	62000	PASTOS PERMANENTES DE 5 O MAS AÑOS-SIN VARIEDAD	S	0,99
170000005589832	21-068-017-00139-00003	62000	PASTOS PERMANENTES DE 5 O MAS AÑOS-SIN VARIEDAD	S	23,08
170000005589833	21-068-017-00139-00004	62000	PASTOS PERMANENTES DE 5 O MAS AÑOS-SIN VARIEDAD	S	0,67
170000005589835	21-068-015-00025-00010	62000	PASTOS PERMANENTES DE 5 O MAS AÑOS-SIN VARIEDAD	S	0,30
170000005589836	21-068-015-00025-00002	62000	PASTOS PERMANENTES DE 5 O MAS AÑOS-SIN VARIEDAD	S	0,37
170000005589837	21-068-016-00015-00009	62000	PASTOS PERMANENTES DE 5 O MAS AÑOS-SIN VARIEDAD	S	32,42
170000005589838	21-078-011-00021-00001	62000	PASTOS PERMANENTES DE 5 O MAS AÑOS-SIN VARIEDAD	S	12,62
170000005589839	21-068-016-00015-00007	62000	PASTOS PERMANENTES DE 5 O MAS AÑOS-SIN VARIEDAD	S	0,54
170000005589840	21-068-016-00015-00004	62000	PASTOS PERMANENTES DE 5 O MAS AÑOS-SIN VARIEDAD	S	11,97
170000005589841	21-068-015-00025-00007	62000	PASTOS PERMANENTES DE 5 O MAS AÑOS-SIN VARIEDAD	S	4,25

(1) Superficie declarada admisible ajustada con la superficie comprometida.
(2) Factor de penalización valorando el alcance para el tipo de compromiso.Puede verificar la integridad de una copia de este documento mediante la lectura del código QR adjunto o mediante el acceso a la dirección <https://ws050.juntadeandalucia.es/verificarFirma> indicando el código de VERIFICACIÓN

FIRMADO POR

RAQUEL MARIA ESPIN CRESPO

18/12/2024

VERIFICACIÓN

Pk2jmBDMDBSWPSC42MTUWFP24ALUB4

PÁG. 841/2078



**Datos considerados para el Cálculo de la Carga Ganadera mínima y máxima del expediente****Recintos Determinados para el Cálculo de Garga Ganadera Mínima**

REF.	REFERENCIA SIGPAC	CULTIVO	DESCRIPCIÓN CULTIVO	S/R	SUP. RESUELTA (ha)
170000005589842	21-068-017-00138-00002	62000	PASTOS PERMANENTES DE 5 O MAS AÑOS-SIN VARIEDAD	S	44,86
170000005589843	21-068-016-00016-00003	62000	PASTOS PERMANENTES DE 5 O MAS AÑOS-SIN VARIEDAD	S	0,01
170000005589844	21-068-016-00016-00001	62000	PASTOS PERMANENTES DE 5 O MAS AÑOS-SIN VARIEDAD	S	2,07
170000005589845	21-068-016-00017-00003	62000	PASTOS PERMANENTES DE 5 O MAS AÑOS-SIN VARIEDAD	S	29,95
170000005589846	21-068-016-00014-00001	62000	PASTOS PERMANENTES DE 5 O MAS AÑOS-SIN VARIEDAD	S	32,87
170000005589847	21-068-016-00015-00002	62000	PASTOS PERMANENTES DE 5 O MAS AÑOS-SIN VARIEDAD	S	3,25

Recintos Determinados para el Cálculo de Garga Ganadera Máxima

REF.	REFERENCIA SIGPAC	CULTIVO	DESCRIPCIÓN CULTIVO	S/R	SUP. RESUELTA (ha)
-883150	21-068-017-00138-00007	62000	PASTOS PERMANENTES DE 5 O MAS AÑOS-SIN VARIEDAD	S	2,37
-883149	21-068-016-00015-00013	62000	PASTOS PERMANENTES DE 5 O MAS AÑOS-SIN VARIEDAD	S	2,21
170000005589824	21-068-015-00025-00001	62000	PASTOS PERMANENTES DE 5 O MAS AÑOS-SIN VARIEDAD	S	25,90
170000005589826	21-068-015-00025-00009	62000	PASTOS PERMANENTES DE 5 O MAS AÑOS-SIN VARIEDAD	S	19,19
170000005589827	21-068-015-00027-00001	62000	PASTOS PERMANENTES DE 5 O MAS AÑOS-SIN VARIEDAD	S	2,72
170000005589828	21-068-015-00027-00002	62000	PASTOS PERMANENTES DE 5 O MAS AÑOS-SIN VARIEDAD	S	0,07
170000005589829	21-078-011-00004-00001	62000	PASTOS PERMANENTES DE 5 O MAS AÑOS-SIN VARIEDAD	S	24,82
170000005589830	21-068-017-00138-00002	62000	PASTOS PERMANENTES DE 5 O MAS AÑOS-SIN VARIEDAD	S	84,28
170000005589831	21-068-017-00138-00003	62000	PASTOS PERMANENTES DE 5 O MAS AÑOS-SIN VARIEDAD	S	0,99
170000005589832	21-068-017-00139-00003	62000	PASTOS PERMANENTES DE 5 O MAS AÑOS-SIN VARIEDAD	S	23,08
170000005589833	21-068-017-00139-00004	62000	PASTOS PERMANENTES DE 5 O MAS AÑOS-SIN VARIEDAD	S	0,67
170000005589835	21-068-015-00025-00010	62000	PASTOS PERMANENTES DE 5 O MAS AÑOS-SIN VARIEDAD	S	0,30
170000005589836	21-068-015-00025-00002	62000	PASTOS PERMANENTES DE 5 O MAS AÑOS-SIN VARIEDAD	S	0,37
170000005589837	21-068-016-00015-00009	62000	PASTOS PERMANENTES DE 5 O MAS AÑOS-SIN VARIEDAD	S	32,42
170000005589838	21-078-011-00021-00001	62000	PASTOS PERMANENTES DE 5 O MAS AÑOS-SIN VARIEDAD	S	12,62
170000005589839	21-068-016-00015-00007	62000	PASTOS PERMANENTES DE 5 O MAS AÑOS-SIN VARIEDAD	S	0,54
170000005589840	21-068-016-00015-00004	62000	PASTOS PERMANENTES DE 5 O MAS AÑOS-SIN VARIEDAD	S	11,97
170000005589841	21-068-015-00025-00007	62000	PASTOS PERMANENTES DE 5 O MAS AÑOS-SIN VARIEDAD	S	4,25
170000005589842	21-068-017-00138-00002	62000	PASTOS PERMANENTES DE 5 O MAS AÑOS-SIN VARIEDAD	S	44,86
170000005589843	21-068-016-00016-00003	62000	PASTOS PERMANENTES DE 5 O MAS AÑOS-SIN VARIEDAD	S	0,01
170000005589844	21-068-016-00016-00001	62000	PASTOS PERMANENTES DE 5 O MAS AÑOS-SIN VARIEDAD	S	2,07
170000005589845	21-068-016-00017-00003	62000	PASTOS PERMANENTES DE 5 O MAS AÑOS-SIN VARIEDAD	S	29,95
170000005589846	21-068-016-00014-00001	62000	PASTOS PERMANENTES DE 5 O MAS AÑOS-SIN VARIEDAD	S	32,87
170000005589847	21-068-016-00015-00002	62000	PASTOS PERMANENTES DE 5 O MAS AÑOS-SIN VARIEDAD	S	3,25

Incidencias de carga ganadera**INCIDENCIA DESCRIPCIÓN**

100407	Explotación solicitada no forma parte de ningún organismo de control autorizado para la producción ecológica en Andalucía o fecha de inscripción posterior al plazo establecido (Anexo I. Criterios de Subvencionabilidad. Orden 28 de marzo de 2023). Explotación:ES21069000012 Especie:PORCINO
--------	---

(1) Superficie declarada admisible ajustada con la superficie comprometida.
(2) Factor de penalización valorando el alcance para el tipo de compromiso.

Puede verificar la integridad de una copia de este documento mediante la lectura del código QR adjunto o mediante el acceso a la dirección <https://ws050.juntadeandalucia.es/verificarFirma> indicando el código de VERIFICACIÓN

FIRMADO POR	RAQUEL MARIA ESPIN CRESPO	18/12/2024	
VERIFICACIÓN	Pk2jmBDMDBSWPSC42MTUWFP24ALUB4	PÁG. 842/2078	



Datos considerados para el Cálculo de la Carga Ganadera mínima y máxima del expediente

Explotación:ES210690000012 Especie:OVINA

(1) Superficie declarada admisible ajustada con la superficie comprometida.
(2) Factor de penalización valorando el alcance para el tipo de compromiso.

Puede verificar la integridad de una copia de este documento mediante la lectura del código QR adjunto o mediante el acceso a la dirección <https://ws050.juntadeandalucia.es/verificarFirma> indicando el código de VERIFICACIÓN

FIRMADO POR	RAQUEL MARIA ESPIN CRESPO	18/12/2024
VERIFICACIÓN	Pk2jmBDMDBSWPSC42MTUWFP24ALUB4	PÁG. 843/2078



**APELLIDOS Y NOMBRE / RAZÓN SOCIAL**

HERMANOS CARVAJAL, C.B.

NIF

***3258*

EXPEDIENTE

1156118

ANUALIDAD DE PAGO

1ª

IMPORTES POR ANUALIDAD

	2023	2024	2025	2026	2027
IMPORTE MÁXIMO SUBVENCIONABLE	6.161,25 €	6.161,25 €	6.161,25 €	6.161,25 €	6.161,25 €
IMPORTE MEDIO DE TRANSFERENCIA (€/ha)	82,15 €	82,15 €	82,15 €	82,15 €	82,15 €

RESUMEN DE UNIDADES

Cód	GRUPO DE PAGO	Sup. Dec. Admisible (ha)	Sup. Comprometida (ha)	Sup. ajustada compromiso (1) (ha)	% sobredec.	Sup. Resuelta (ha)	Importe Declarado	Importe Topado	Importe Resuelto	Importe tras sobredec.
428	PASTOS ASOCIADOS A GANADERÍA ECOLÓGICA	880,87		75,00	0,00	75,00	6.161,25	6.161,25	6.161,25	6.161,25
	TOTAL	880,87	75,00	75,00		75,00	6.161,25	6.161,25	6.161,25	6.161,25

APLICACIÓN DE REDUCCIONES Y PENALIZACIONES

GRUPO DE PAGO	Importe Calculado	Importe prereduc.	Criterios de subvencionabilidad y compromisos	Presentación tardía	Omisión declaración	Condicionidad	IMPORTE (Euros) RESUELTO
PASTOS ASOCIADOS A GANADERÍA	6.161,25	6.161,25	0,00	0,00	0,00	0,00	6.161,25
TOTAL	6.161,25	6.161,25					6.161,25

RESUMEN DE PAGOS

	RESUELTO	FEADER	MAPA	CAPADR
PASTOS ASOCIADOS A GANADERÍA ECOLÓGICA - Pago realizado	6.161,25 €	5.237,06 €	604,42 €	319,77 €

(1) Superficie declarada admisible ajustada con la superficie comprometida.
(2) Factor de penalización valorando el alcance para el tipo de compromiso.

Puede verificar la integridad de una copia de este documento mediante la lectura del código QR adjunto o mediante el acceso a la dirección <https://ws050.juntadeandalucia.es/verificarFirma> indicando el código de VERIFICACIÓN

FIRMADO POR

RAQUEL MARIA ESPIN CRESPO

18/12/2024

VERIFICACIÓN

Pk2jmBDMDBSWPSC42MTUWFP24ALUB4

PÁG. 844/2078





RECINTOS RESUELTOS

Table with columns: REF, REFERENCIA SIGPAC, CULTIVO DESCRIPCIÓN CULTIVO, S/R G.PAGO, PEND. MEDIA (%), SUP. DEC. ADMISIBLE (ha), SUP. COMPROM. (ha), SUP. AJUSTADA COMPR.(1) (ha), SUP. CONV. SIGPAC (ha), SUP. CERTIF. (ha), SUP. CAMPO (ha), SUP. CAMPO DECLARADO (ha), SUP. DEC. REDUCIDA (ha), SUP. RESUELTA (ha)

(1) Superficie declarada admisible ajustada con la superficie comprometida. (2) Factor de penalización valorando el alcance para el tipo de compromiso.

Es copia auténtica de documento electrónico

Verification section containing QR code, signature 'RAQUEL MARIA ESPIN CRESPO', and verification code 'Pk2jmBDMDBSWPSC42MTUWFP24ALUB4'.

**RECINTOS RESUELTOS**

REF.	REFERENCIA SIGPAC	CULTIVO	DESCRIPCIÓN CULTIVO	S/R	G.PAGO	PEND. MEDIA (%)	SUP. ADMISIBLE (ha)	SUP. COMPROM. (ha)	SUP. AJUSTADA COMPR.(1) (ha)	SUP. CONV. SIGPAC (ha)	SUP. CERTIF. (ha)	SUP. CAMPO (ha)	SUP. CAMPO DETER. CULT. DECLARADO (ha)	SUP. DEC. REDUCIDA (ha)	SUP. RESUELTA (ha)
170000005296258	21-077-007-00007-003	62000	PASTOS PERMANENTES DE 5 O MAS AÑOS-SIN VARIEDAD	S	428	23,30	8,63	8,63	8,63		8,63	8,63	8,63	8,63	8,63
170000005296259	21-077-007-00007-002	62000	PASTOS PERMANENTES DE 5 O MAS AÑOS-SIN VARIEDAD	S	428	14,50	1,50	1,49	1,49		1,49	1,49	1,49	1,49	1,49
170000005296260	21-077-022-00001-005	62000	PASTOS PERMANENTES DE 5 O MAS AÑOS-SIN VARIEDAD	S	428	7,50	0,82	0,82	0,82		0,82	0,82	0,82	0,82	0,82
170000005296261	21-077-022-00004-012	62000	PASTOS PERMANENTES DE 5 O MAS AÑOS-SIN VARIEDAD	S	428	12,30	0,27	0,27	0,27		0,27	0,27	0,27	0,27	0,27
170000005296262	21-077-022-00001-004	62000	PASTOS PERMANENTES DE 5 O MAS AÑOS-SIN VARIEDAD	S	428	10,40	1,28	1,28	1,28		1,28	1,28	1,28	1,28	1,28
170000005296263	21-077-022-00001-006	62000	PASTOS PERMANENTES DE 5 O MAS AÑOS-SIN VARIEDAD	S	428	8,40	2,53	2,53	2,53		2,53	2,53	2,53	2,53	2,53
170000005296264	21-077-022-00006-007	62000	PASTOS PERMANENTES DE 5 O MAS AÑOS-SIN VARIEDAD	S	428	6,60	0,73	0,73	0,73		0,73	0,73	0,73	0,73	0,73
170000005296265	21-077-022-00006-002	62000	PASTOS PERMANENTES DE 5 O MAS AÑOS-SIN VARIEDAD	S	428	32,50	0,56	0,33	0,33		0,33	0,33	0,33	0,33	0,33
170000005296266	21-077-022-00005-008	62000	PASTOS PERMANENTES DE 5 O MAS AÑOS-SIN VARIEDAD	S	428	21,20	3,30	3,30	3,30		3,30	3,30	3,30	3,30	3,30
170000005296267	21-077-022-00005-002	62000	PASTOS PERMANENTES DE 5 O MAS AÑOS-SIN VARIEDAD	S	428	24,10	97,15	97,15	97,15		97,15	97,15	97,15	97,15	97,15
170000005296268	21-077-022-00014-014	62000	PASTOS PERMANENTES DE 5 O MAS AÑOS-SIN VARIEDAD	S	428	17,70	1,90	1,90	1,90		1,90	1,90	1,90	1,90	1,90
170000005296269	21-077-022-00014-012	62000	PASTOS PERMANENTES DE 5 O MAS AÑOS-SIN VARIEDAD	S	428	16,80	1,78	1,78	1,78		1,78	1,78	1,78	1,78	1,78
170000005296270	21-077-022-00014-015	62000	PASTOS PERMANENTES DE 5 O MAS AÑOS-SIN VARIEDAD	S	428	7,20	0,58	0,58	0,58		0,58	0,58	0,58	0,58	0,58
170000005296271	21-077-022-00014-013	62000	PASTOS PERMANENTES DE 5 O MAS AÑOS-SIN VARIEDAD	S	428	10,20	4,12	4,12	4,12		4,12	4,12	4,12	4,12	4,12
170000005296272	21-077-022-00014-016	62000	PASTOS PERMANENTES DE 5 O MAS AÑOS-SIN VARIEDAD	S	428	6,90	0,40	0,40	0,40		0,40	0,40	0,40	0,40	0,40
170000005296273	21-077-022-00016-001	62000	PASTOS PERMANENTES DE 5 O MAS AÑOS-SIN VARIEDAD	S	428	12,50	1,86	1,86	1,86		1,86	1,86	1,86	1,86	1,86
170000005296274	21-077-022-00014-011	62000	PASTOS PERMANENTES DE 5 O MAS AÑOS-SIN VARIEDAD	S	428	16,60	3,32	3,32	3,32		3,32	3,32	3,32	3,32	3,32
170000005296275	21-077-022-00004-001	62000	PASTOS PERMANENTES DE 5 O MAS AÑOS-SIN VARIEDAD	S	428	11,80	2,58	2,58	2,58		2,58	2,58	2,58	2,58	2,58
170000005296276	21-077-022-00003-001	62000	PASTOS PERMANENTES DE 5 O MAS AÑOS-SIN VARIEDAD	S	428	27,70	29,14	29,14	29,14		29,14	29,14	29,14	29,14	29,14
170000005296278	21-077-022-00008-004	62000	PASTOS PERMANENTES DE 5 O MAS AÑOS-SIN VARIEDAD	S	428	25,90	2,74	2,74	2,74		2,74	2,74	2,74	2,74	2,74
170000005296279	21-077-022-00008-001	62000	PASTOS PERMANENTES DE 5 O MAS AÑOS-SIN VARIEDAD	S	428	13,10	8,92	8,92	8,92		8,92	8,92	8,92	8,92	8,92
170000005296280	21-077-022-00008-005	62000	PASTOS PERMANENTES DE 5 O MAS AÑOS-SIN VARIEDAD	S	428	9,20	2,32	2,32	2,32		2,32	2,32	2,32	2,32	2,32
170000005296281	21-077-022-00013-001	62000	PASTOS PERMANENTES DE 5 O MAS AÑOS-SIN VARIEDAD	S	428	17,90	23,09	23,09	23,09		23,09	23,09	23,09	23,09	23,09
170000005296282	21-077-022-00012-001	62000	PASTOS PERMANENTES DE 5 O MAS AÑOS-SIN VARIEDAD	S	428	6,60	0,32	0,32	0,32		0,32	0,32	0,32	0,32	0,32
170000005296283	21-077-022-00014-007	62000	PASTOS PERMANENTES DE 5 O MAS AÑOS-SIN VARIEDAD	S	428	15,20	33,59	33,59	33,59		33,59	33,59	33,59	33,59	33,59

INCIDENCIAS**INCIDENCIA DESCRIPCIÓN**

- 4272 Verifica que las líneas de declaración de las Solicitudes Únicas no tienen solapes con la capa de Retroactividad Gráfica (ambas de la misma campaña) a nivel de expediente/línea de declaración gráfica de la solicitud.
Ref:-480074 Recinto:21-077-022-00001-00009 Cultivo: - Agregado de la referencia del recinto.:0 Zona de la referencia del recinto.:0 Superficie solapada.:0,05 Id. Incid.:101074633
- 100402 Recinto solicitado no forma parte de ningún organismo de control autorizado para la producción ecológica en Andalucía o fecha de inscripción posterior al plazo establecido (Anexo I. Criterios de Subvencionabilidad. Orden 28 de marzo de 2023).
Ref:-1548385 Recinto:21-077-001-00108-00002 Cultivo:62000 PASTOS PERMANENTES DE 5 O MAS AÑOS-SIN VARIEDAD Secano
- 100407 Explotación solicitada no forma parte de ningún organismo de control autorizado para la producción ecológica en Andalucía o fecha de inscripción posterior al plazo establecido (Anexo I. Criterios de Subvencionabilidad. Orden 28 de marzo de 2023).
Explotación:ES210780000003 Especie:PORCINO
Explotación:ES210780000016 Especie:PORCINO
Explotación:ES210780000167 Especie:PORCINO
Explotación:ES210780000170 Especie:PORCINO
Explotación:ES210780000171 Especie:PORCINO
- 100410 Recinto no admisible por pertenecer a una explotación ganadera No inscrita en Sipea (Artículo 10 de la Orden de 28 de marzo de 2023).
Ref:170000005296212 Recinto:21-077-007-00007-00007 Cultivo:62000 PASTOS PERMANENTES DE 5 O MAS AÑOS-SIN VARIEDAD Secano Explotación:ES210780000171
- 100424 Solicita recinto que no está comprometido para la operación.
Ref:-1548385 Recinto:21-077-001-00108-00002 Cultivo:62000 PASTOS PERMANENTES DE 5 O MAS AÑOS-SIN VARIEDAD Secano
Ref:170000005296212 Recinto:21-077-007-00007-00007 Cultivo:62000 PASTOS PERMANENTES DE 5 O MAS AÑOS-SIN VARIEDAD Secano
Ref:-480074 Recinto:21-077-022-00001-00009 Cultivo:62000 PASTOS PERMANENTES DE 5 O MAS AÑOS-SIN VARIEDAD Secano

Datos considerados para el Cálculo de la Carga Ganadera mínima y máxima del expediente

Explotación	Especie	Inscrito en Sipea y Admisible	Ugm Calculada para CG Mínima	Ugm Calculada para CG Máxima
ES210780000003	BOVINA	SI	54,95	54,95

(1) Superficie declarada admisible ajustada con la superficie comprometida.
(2) Factor de penalización valorando el alcance para el tipo de compromiso.

Puede verificar la integridad de una copia de este documento mediante la lectura del código QR adjunto o mediante el acceso a la dirección <https://ws050.juntadeandalucia.es/verificarFirma> indicando el código de VERIFICACIÓN

FIRMADO POR

RAQUEL MARIA ESPIN CRESPO

18/12/2024

VERIFICACIÓN

Pk2jmBDMDBSWPSC42MTUWFP24ALUB4

PÁG. 846/2078



**Datos considerados para el Cálculo de la Carga Ganadera mínima y máxima del expediente**

Explotación	Especie	Inscrito en Sipea y Admisible	Ugm Calculada para CG Mínima	Ugm Calculada para CG Máxima
ES210780000003	PORCINO	NO	0,00	61,52
ES210780000016	BOVINA	SI	74,08	74,08
ES210780000016	PORCINO	NO	0,00	4,87
ES210780000167	BOVINA	SI	45,00	45,00
ES210780000167	PORCINO	NO	0,00	3,32
ES210780000170	BOVINA	SI	3,82	3,82
ES210780000170	PORCINO	NO	0,00	1,25
ES210780000171	PORCINO	NO	0,00	0,00
ES210780000320	BOVINA	SI	63,83	63,83
			241,68	312,64

Superficie determinada para Cálculo Carga Ganadera Mínima: 882,27 ha

Superficie determinada para Cálculo Carga Ganadera Máxima: 882,34 ha

Los importes del Grupo de Pago de pastos de este expediente han sido ajustados por no llegar a la carga ganadera mínima de 0,3

Carga Ganadera Mínima Expediente: 0,27 ugm/ha

Carga Ganadera Máxima Expediente: 0,35 ugm/ha

Recintos Determinados para el Cálculo de Garga Ganadera Mínima

REF.	REFERENCIA SIGPAC	CULTIVO	DESCRIPCIÓN CULTIVO	S/R	SUP. RESUELTA (ha)
-962051	21-077-022-00044-00001	62000	PASTOS PERMANENTES DE 5 O MAS AÑOS-SIN VARIEDAD	S	0,23
-480074	21-077-022-00001-00009	62000	PASTOS PERMANENTES DE 5 O MAS AÑOS-SIN VARIEDAD	S	0,00
-480073	21-077-022-00001-00008	62000	PASTOS PERMANENTES DE 5 O MAS AÑOS-SIN VARIEDAD	S	0,29
-71407	21-077-023-00002-00003	62000	PASTOS PERMANENTES DE 5 O MAS AÑOS-SIN VARIEDAD	S	1,07
1700000005296200	21-077-001-00116-00001	62000	PASTOS PERMANENTES DE 5 O MAS AÑOS-SIN VARIEDAD	S	68,79
1700000005296201	21-077-022-00004-00011	62000	PASTOS PERMANENTES DE 5 O MAS AÑOS-SIN VARIEDAD	S	0,41
1700000005296204	21-077-023-00002-00002	62000	PASTOS PERMANENTES DE 5 O MAS AÑOS-SIN VARIEDAD	S	2,90
1700000005296205	21-077-023-00001-00001	62000	PASTOS PERMANENTES DE 5 O MAS AÑOS-SIN VARIEDAD	S	1,42
1700000005296207	21-077-023-00002-00001	62000	PASTOS PERMANENTES DE 5 O MAS AÑOS-SIN VARIEDAD	S	0,22
1700000005296208	21-077-023-00049-00008	62000	PASTOS PERMANENTES DE 5 O MAS AÑOS-SIN VARIEDAD	S	0,95
1700000005296209	21-077-023-00049-00006	62000	PASTOS PERMANENTES DE 5 O MAS AÑOS-SIN VARIEDAD	S	0,70
1700000005296210	21-077-023-00049-00007	62000	PASTOS PERMANENTES DE 5 O MAS AÑOS-SIN VARIEDAD	S	0,78
1700000005296211	21-077-023-00049-00005	62000	PASTOS PERMANENTES DE 5 O MAS AÑOS-SIN VARIEDAD	S	0,33
1700000005296212	21-077-007-00007-00007	62000	PASTOS PERMANENTES DE 5 O MAS AÑOS-SIN VARIEDAD	S	1,40
1700000005296213	21-077-023-00049-00001	62000	PASTOS PERMANENTES DE 5 O MAS AÑOS-SIN VARIEDAD	S	143,37
1700000005296214	21-077-022-00014-00002	62000	PASTOS PERMANENTES DE 5 O MAS AÑOS-SIN VARIEDAD	S	0,25
1700000005296215	21-077-022-00014-00001	62000	PASTOS PERMANENTES DE 5 O MAS AÑOS-SIN VARIEDAD	S	0,20
1700000005296220	21-077-007-00007-00010	62000	PASTOS PERMANENTES DE 5 O MAS AÑOS-SIN VARIEDAD	S	0,11
1700000005296221	21-077-007-00003-00003	62000	PASTOS PERMANENTES DE 5 O MAS AÑOS-SIN VARIEDAD	S	1,27
1700000005296222	21-077-007-00003-00002	62000	PASTOS PERMANENTES DE 5 O MAS AÑOS-SIN VARIEDAD	S	1,10
1700000005296223	21-077-007-00004-00007	62000	PASTOS PERMANENTES DE 5 O MAS AÑOS-SIN VARIEDAD	S	8,86
1700000005296224	21-077-001-00116-00006	62000	PASTOS PERMANENTES DE 5 O MAS AÑOS-SIN VARIEDAD	S	5,12
1700000005296225	21-077-007-00007-00009	62000	PASTOS PERMANENTES DE 5 O MAS AÑOS-SIN VARIEDAD	S	15,23

(1) Superficie declarada admisible ajustada con la superficie comprometida.
(2) Factor de penalización valorando el alcance para el tipo de compromiso.Puede verificar la integridad de una copia de este documento mediante la lectura del código QR adjunto o mediante el acceso a la dirección <https://ws050.juntadeandalucia.es/verificarFirma> indicando el código de VERIFICACIÓN

FIRMADO POR

RAQUEL MARIA ESPIN CRESPO

18/12/2024

VERIFICACIÓN

Pk2jmBDMDBSWPSC42MTUWFP24ALUB4

PÁG. 847/2078



**Datos considerados para el Cálculo de la Carga Ganadera mínima y máxima del expediente****Recintos Determinados para el Cálculo de Garga Ganadera Mínima**

REF.	REFERENCIA SIGPAC	CULTIVO	DESCRIPCIÓN CULTIVO	SUP.	
				S/R	RESUELTA (ha)
170000005296226	21-077-007-00004-00009	62000	PASTOS PERMANENTES DE 5 O MAS AÑOS-SIN VARIEDAD	S	0,17
170000005296227	21-077-007-00005-00003	62000	PASTOS PERMANENTES DE 5 O MAS AÑOS-SIN VARIEDAD	S	1,12
170000005296228	21-077-007-00025-00001	62000	PASTOS PERMANENTES DE 5 O MAS AÑOS-SIN VARIEDAD	S	1,65
170000005296229	21-077-001-00133-00001	62000	PASTOS PERMANENTES DE 5 O MAS AÑOS-SIN VARIEDAD	S	12,16
170000005296230	21-077-001-00132-00001	62000	PASTOS PERMANENTES DE 5 O MAS AÑOS-SIN VARIEDAD	S	20,25
170000005296231	21-077-007-00004-00008	62000	PASTOS PERMANENTES DE 5 O MAS AÑOS-SIN VARIEDAD	S	52,14
170000005296232	21-077-007-00025-00002	62000	PASTOS PERMANENTES DE 5 O MAS AÑOS-SIN VARIEDAD	S	0,70
170000005296233	21-077-007-00003-00001	62000	PASTOS PERMANENTES DE 5 O MAS AÑOS-SIN VARIEDAD	S	42,32
170000005296234	21-077-007-00008-00003	62000	PASTOS PERMANENTES DE 5 O MAS AÑOS-SIN VARIEDAD	S	12,00
170000005296235	21-077-007-00008-00004	62000	PASTOS PERMANENTES DE 5 O MAS AÑOS-SIN VARIEDAD	S	2,24
170000005296236	21-077-022-00006-00001	62000	PASTOS PERMANENTES DE 5 O MAS AÑOS-SIN VARIEDAD	S	8,07
170000005296237	21-077-022-00006-00005	62000	PASTOS PERMANENTES DE 5 O MAS AÑOS-SIN VARIEDAD	S	60,95
170000005296238	21-077-022-00006-00011	62000	PASTOS PERMANENTES DE 5 O MAS AÑOS-SIN VARIEDAD	S	3,00
170000005296239	21-077-007-00011-00001	62000	PASTOS PERMANENTES DE 5 O MAS AÑOS-SIN VARIEDAD	S	1,90
170000005296240	21-077-022-00001-00003	62000	PASTOS PERMANENTES DE 5 O MAS AÑOS-SIN VARIEDAD	S	50,54
170000005296241	21-077-022-00004-00002	62000	PASTOS PERMANENTES DE 5 O MAS AÑOS-SIN VARIEDAD	S	6,40
170000005296242	21-077-007-00004-00005	62000	PASTOS PERMANENTES DE 5 O MAS AÑOS-SIN VARIEDAD	S	5,16
170000005296243	21-077-022-00004-00005	62000	PASTOS PERMANENTES DE 5 O MAS AÑOS-SIN VARIEDAD	S	11,61
170000005296244	21-077-007-00007-00001	62000	PASTOS PERMANENTES DE 5 O MAS AÑOS-SIN VARIEDAD	S	0,71
170000005296245	21-077-007-00011-00008	62000	PASTOS PERMANENTES DE 5 O MAS AÑOS-SIN VARIEDAD	S	1,07
170000005296246	21-077-007-00007-00004	62000	PASTOS PERMANENTES DE 5 O MAS AÑOS-SIN VARIEDAD	S	19,18
170000005296247	21-077-007-00005-00004	62000	PASTOS PERMANENTES DE 5 O MAS AÑOS-SIN VARIEDAD	S	1,47
170000005296248	21-077-007-00011-00002	62000	PASTOS PERMANENTES DE 5 O MAS AÑOS-SIN VARIEDAD	S	15,75
170000005296249	21-077-007-00011-00010	62000	PASTOS PERMANENTES DE 5 O MAS AÑOS-SIN VARIEDAD	S	0,47
170000005296250	21-077-007-00011-00003	62000	PASTOS PERMANENTES DE 5 O MAS AÑOS-SIN VARIEDAD	S	10,96
170000005296251	21-077-007-00011-00009	62000	PASTOS PERMANENTES DE 5 O MAS AÑOS-SIN VARIEDAD	S	0,61
170000005296252	21-077-022-00005-00007	62000	PASTOS PERMANENTES DE 5 O MAS AÑOS-SIN VARIEDAD	S	3,66
170000005296253	21-077-022-00002-00002	62000	PASTOS PERMANENTES DE 5 O MAS AÑOS-SIN VARIEDAD	S	36,79
170000005296254	21-077-022-00005-00011	62000	PASTOS PERMANENTES DE 5 O MAS AÑOS-SIN VARIEDAD	S	8,00
170000005296255	21-077-022-00005-00012	62000	PASTOS PERMANENTES DE 5 O MAS AÑOS-SIN VARIEDAD	S	1,58
170000005296256	21-077-007-00006-00001	62000	PASTOS PERMANENTES DE 5 O MAS AÑOS-SIN VARIEDAD	S	0,98
170000005296257	21-077-022-00002-00004	62000	PASTOS PERMANENTES DE 5 O MAS AÑOS-SIN VARIEDAD	S	0,23
170000005296258	21-077-007-00007-00003	62000	PASTOS PERMANENTES DE 5 O MAS AÑOS-SIN VARIEDAD	S	8,63
170000005296259	21-077-007-00007-00002	62000	PASTOS PERMANENTES DE 5 O MAS AÑOS-SIN VARIEDAD	S	1,50
170000005296260	21-077-022-00001-00005	62000	PASTOS PERMANENTES DE 5 O MAS AÑOS-SIN VARIEDAD	S	0,82
170000005296261	21-077-022-00004-00012	62000	PASTOS PERMANENTES DE 5 O MAS AÑOS-SIN VARIEDAD	S	0,27

(1) Superficie declarada admisible ajustada con la superficie comprometida.
(2) Factor de penalización valorando el alcance para el tipo de compromiso.

Puede verificar la integridad de una copia de este documento mediante la lectura del código QR adjunto o mediante el acceso a la dirección <https://ws050.juntadeandalucia.es/verificarFirma> indicando el código de VERIFICACIÓN

FIRMADO POR	RAQUEL MARIA ESPIN CRESPO	18/12/2024	
VERIFICACIÓN	Pk2jmBDMDBSWPSC42MTUWFP24ALUB4	PÁG. 848/2078	

**Datos considerados para el Cálculo de la Carga Ganadera mínima y máxima del expediente****Recintos Determinados para el Cálculo de Garga Ganadera Mínima**

REF.	REFERENCIA SIGPAC	CULTIVO	DESCRIPCIÓN CULTIVO	SUP.	
				S/R	RESUELTA (ha)
170000005296262	21-077-022-00001-00004	62000	PASTOS PERMANENTES DE 5 O MAS AÑOS-SIN VARIEDAD	S	1,28
170000005296263	21-077-022-00001-00006	62000	PASTOS PERMANENTES DE 5 O MAS AÑOS-SIN VARIEDAD	S	2,53
170000005296264	21-077-022-00006-00007	62000	PASTOS PERMANENTES DE 5 O MAS AÑOS-SIN VARIEDAD	S	0,73
170000005296265	21-077-022-00006-00002	62000	PASTOS PERMANENTES DE 5 O MAS AÑOS-SIN VARIEDAD	S	0,56
170000005296266	21-077-022-00005-00008	62000	PASTOS PERMANENTES DE 5 O MAS AÑOS-SIN VARIEDAD	S	3,30
170000005296267	21-077-022-00005-00002	62000	PASTOS PERMANENTES DE 5 O MAS AÑOS-SIN VARIEDAD	S	97,15
170000005296268	21-077-022-00014-00014	62000	PASTOS PERMANENTES DE 5 O MAS AÑOS-SIN VARIEDAD	S	1,90
170000005296269	21-077-022-00014-00012	62000	PASTOS PERMANENTES DE 5 O MAS AÑOS-SIN VARIEDAD	S	1,78
170000005296270	21-077-022-00014-00015	62000	PASTOS PERMANENTES DE 5 O MAS AÑOS-SIN VARIEDAD	S	0,58
170000005296271	21-077-022-00014-00013	62000	PASTOS PERMANENTES DE 5 O MAS AÑOS-SIN VARIEDAD	S	4,12
170000005296272	21-077-022-00014-00016	62000	PASTOS PERMANENTES DE 5 O MAS AÑOS-SIN VARIEDAD	S	0,40
170000005296273	21-077-022-00016-00001	62000	PASTOS PERMANENTES DE 5 O MAS AÑOS-SIN VARIEDAD	S	1,86
170000005296274	21-077-022-00014-00011	62000	PASTOS PERMANENTES DE 5 O MAS AÑOS-SIN VARIEDAD	S	3,32
170000005296275	21-077-022-00004-00001	62000	PASTOS PERMANENTES DE 5 O MAS AÑOS-SIN VARIEDAD	S	2,58
170000005296276	21-077-022-00003-00001	62000	PASTOS PERMANENTES DE 5 O MAS AÑOS-SIN VARIEDAD	S	29,14
170000005296278	21-077-022-00008-00004	62000	PASTOS PERMANENTES DE 5 O MAS AÑOS-SIN VARIEDAD	S	2,74
170000005296279	21-077-022-00008-00001	62000	PASTOS PERMANENTES DE 5 O MAS AÑOS-SIN VARIEDAD	S	8,92
170000005296280	21-077-022-00008-00005	62000	PASTOS PERMANENTES DE 5 O MAS AÑOS-SIN VARIEDAD	S	2,32
170000005296281	21-077-022-00013-00001	62000	PASTOS PERMANENTES DE 5 O MAS AÑOS-SIN VARIEDAD	S	23,09
170000005296282	21-077-022-00012-00001	62000	PASTOS PERMANENTES DE 5 O MAS AÑOS-SIN VARIEDAD	S	0,32
170000005296283	21-077-022-00014-00007	62000	PASTOS PERMANENTES DE 5 O MAS AÑOS-SIN VARIEDAD	S	33,59

Recintos Determinados para el Cálculo de Garga Ganadera Máxima

REF.	REFERENCIA SIGPAC	CULTIVO	DESCRIPCIÓN CULTIVO	SUP.	
				S/R	RESUELTA (ha)
-1548385	21-077-001-00108-00002	62000	PASTOS PERMANENTES DE 5 O MAS AÑOS-SIN VARIEDAD	S	0,07
-962051	21-077-022-00044-00001	62000	PASTOS PERMANENTES DE 5 O MAS AÑOS-SIN VARIEDAD	S	0,23
-480074	21-077-022-00001-00009	62000	PASTOS PERMANENTES DE 5 O MAS AÑOS-SIN VARIEDAD	S	0,00
-480073	21-077-022-00001-00008	62000	PASTOS PERMANENTES DE 5 O MAS AÑOS-SIN VARIEDAD	S	0,29
-71407	21-077-023-00002-00003	62000	PASTOS PERMANENTES DE 5 O MAS AÑOS-SIN VARIEDAD	S	1,07
170000005296200	21-077-001-00116-00001	62000	PASTOS PERMANENTES DE 5 O MAS AÑOS-SIN VARIEDAD	S	68,79
170000005296201	21-077-022-00004-00011	62000	PASTOS PERMANENTES DE 5 O MAS AÑOS-SIN VARIEDAD	S	0,41
170000005296204	21-077-023-00002-00002	62000	PASTOS PERMANENTES DE 5 O MAS AÑOS-SIN VARIEDAD	S	2,90
170000005296205	21-077-023-00001-00001	62000	PASTOS PERMANENTES DE 5 O MAS AÑOS-SIN VARIEDAD	S	1,42
170000005296207	21-077-023-00002-00001	62000	PASTOS PERMANENTES DE 5 O MAS AÑOS-SIN VARIEDAD	S	0,22
170000005296208	21-077-023-00049-00008	62000	PASTOS PERMANENTES DE 5 O MAS AÑOS-SIN VARIEDAD	S	0,95
170000005296209	21-077-023-00049-00006	62000	PASTOS PERMANENTES DE 5 O MAS AÑOS-SIN VARIEDAD	S	0,70
170000005296210	21-077-023-00049-00007	62000	PASTOS PERMANENTES DE 5 O MAS AÑOS-SIN VARIEDAD	S	0,78

(1) Superficie declarada admisible ajustada con la superficie comprometida.
(2) Factor de penalización valorando el alcance para el tipo de compromiso.

Puede verificar la integridad de una copia de este documento mediante la lectura del código QR adjunto o mediante el acceso a la dirección <https://ws050.juntadeandalucia.es/verificarFirma> indicando el código de VERIFICACIÓN

FIRMADO POR

RAQUEL MARIA ESPIN CRESPO

18/12/2024

VERIFICACIÓN

Pk2jmBDMDBSWPSC42MTUWFP24ALUB4

PÁG. 849/2078



**Datos considerados para el Cálculo de la Carga Ganadera mínima y máxima del expediente****Recintos Determinados para el Cálculo de Garga Ganadera Máxima**

REF.	REFERENCIA SIGPAC	CULTIVO	DESCRIPCIÓN CULTIVO	SUP.	
				S/R	RESUELTA (ha)
170000005296211	21-077-023-00049-00005	62000	PASTOS PERMANENTES DE 5 O MAS AÑOS-SIN VARIEDAD	S	0,33
170000005296212	21-077-007-00007-00007	62000	PASTOS PERMANENTES DE 5 O MAS AÑOS-SIN VARIEDAD	S	1,40
170000005296213	21-077-023-00049-00001	62000	PASTOS PERMANENTES DE 5 O MAS AÑOS-SIN VARIEDAD	S	143,37
170000005296214	21-077-022-00014-00002	62000	PASTOS PERMANENTES DE 5 O MAS AÑOS-SIN VARIEDAD	S	0,25
170000005296215	21-077-022-00014-00001	62000	PASTOS PERMANENTES DE 5 O MAS AÑOS-SIN VARIEDAD	S	0,20
170000005296220	21-077-007-00007-00010	62000	PASTOS PERMANENTES DE 5 O MAS AÑOS-SIN VARIEDAD	S	0,11
170000005296221	21-077-007-00003-00003	62000	PASTOS PERMANENTES DE 5 O MAS AÑOS-SIN VARIEDAD	S	1,27
170000005296222	21-077-007-00003-00002	62000	PASTOS PERMANENTES DE 5 O MAS AÑOS-SIN VARIEDAD	S	1,10
170000005296223	21-077-007-00004-00007	62000	PASTOS PERMANENTES DE 5 O MAS AÑOS-SIN VARIEDAD	S	8,86
170000005296224	21-077-001-00116-00006	62000	PASTOS PERMANENTES DE 5 O MAS AÑOS-SIN VARIEDAD	S	5,12
170000005296225	21-077-007-00007-00009	62000	PASTOS PERMANENTES DE 5 O MAS AÑOS-SIN VARIEDAD	S	15,23
170000005296226	21-077-007-00004-00009	62000	PASTOS PERMANENTES DE 5 O MAS AÑOS-SIN VARIEDAD	S	0,17
170000005296227	21-077-007-00005-00003	62000	PASTOS PERMANENTES DE 5 O MAS AÑOS-SIN VARIEDAD	S	1,12
170000005296228	21-077-007-00025-00001	62000	PASTOS PERMANENTES DE 5 O MAS AÑOS-SIN VARIEDAD	S	1,65
170000005296229	21-077-001-00133-00001	62000	PASTOS PERMANENTES DE 5 O MAS AÑOS-SIN VARIEDAD	S	12,16
170000005296230	21-077-001-00132-00001	62000	PASTOS PERMANENTES DE 5 O MAS AÑOS-SIN VARIEDAD	S	20,25
170000005296231	21-077-007-00004-00008	62000	PASTOS PERMANENTES DE 5 O MAS AÑOS-SIN VARIEDAD	S	52,14
170000005296232	21-077-007-00025-00002	62000	PASTOS PERMANENTES DE 5 O MAS AÑOS-SIN VARIEDAD	S	0,70
170000005296233	21-077-007-00003-00001	62000	PASTOS PERMANENTES DE 5 O MAS AÑOS-SIN VARIEDAD	S	42,32
170000005296234	21-077-007-00008-00003	62000	PASTOS PERMANENTES DE 5 O MAS AÑOS-SIN VARIEDAD	S	12,00
170000005296235	21-077-007-00008-00004	62000	PASTOS PERMANENTES DE 5 O MAS AÑOS-SIN VARIEDAD	S	2,24
170000005296236	21-077-022-00006-00001	62000	PASTOS PERMANENTES DE 5 O MAS AÑOS-SIN VARIEDAD	S	8,07
170000005296237	21-077-022-00006-00005	62000	PASTOS PERMANENTES DE 5 O MAS AÑOS-SIN VARIEDAD	S	60,95
170000005296238	21-077-022-00006-00011	62000	PASTOS PERMANENTES DE 5 O MAS AÑOS-SIN VARIEDAD	S	3,00
170000005296239	21-077-007-00011-00001	62000	PASTOS PERMANENTES DE 5 O MAS AÑOS-SIN VARIEDAD	S	1,90
170000005296240	21-077-022-00001-00003	62000	PASTOS PERMANENTES DE 5 O MAS AÑOS-SIN VARIEDAD	S	50,54
170000005296241	21-077-022-00004-00002	62000	PASTOS PERMANENTES DE 5 O MAS AÑOS-SIN VARIEDAD	S	6,40
170000005296242	21-077-007-00004-00005	62000	PASTOS PERMANENTES DE 5 O MAS AÑOS-SIN VARIEDAD	S	5,16
170000005296243	21-077-022-00004-00005	62000	PASTOS PERMANENTES DE 5 O MAS AÑOS-SIN VARIEDAD	S	11,61
170000005296244	21-077-007-00007-00001	62000	PASTOS PERMANENTES DE 5 O MAS AÑOS-SIN VARIEDAD	S	0,71
170000005296245	21-077-007-00011-00008	62000	PASTOS PERMANENTES DE 5 O MAS AÑOS-SIN VARIEDAD	S	1,07
170000005296246	21-077-007-00007-00004	62000	PASTOS PERMANENTES DE 5 O MAS AÑOS-SIN VARIEDAD	S	19,18
170000005296247	21-077-007-00005-00004	62000	PASTOS PERMANENTES DE 5 O MAS AÑOS-SIN VARIEDAD	S	1,47
170000005296248	21-077-007-00011-00002	62000	PASTOS PERMANENTES DE 5 O MAS AÑOS-SIN VARIEDAD	S	15,75
170000005296249	21-077-007-00011-00010	62000	PASTOS PERMANENTES DE 5 O MAS AÑOS-SIN VARIEDAD	S	0,47
170000005296250	21-077-007-00011-00003	62000	PASTOS PERMANENTES DE 5 O MAS AÑOS-SIN VARIEDAD	S	10,96

(1) Superficie declarada admisible ajustada con la superficie comprometida.
(2) Factor de penalización valorando el alcance para el tipo de compromiso.

Puede verificar la integridad de una copia de este documento mediante la lectura del código QR adjunto o mediante el acceso a la dirección <https://ws050.juntadeandalucia.es/verificarFirma> indicando el código de VERIFICACIÓN

FIRMADO POR	RAQUEL MARIA ESPIN CRESPO	18/12/2024	
VERIFICACIÓN	Pk2jmBDMDBSWPSC42MTUWFP24ALUB4	PÁG. 850/2078	

**Datos considerados para el Cálculo de la Carga Ganadera mínima y máxima del expediente****Recintos Determinados para el Cálculo de Garga Ganadera Máxima**

REF.	REFERENCIA SIGPAC	CULTIVO	DESCRIPCIÓN CULTIVO	SUP.	
				S/R	RESUELTA (ha)
170000005296251	21-077-007-00011-00009	62000	PASTOS PERMANENTES DE 5 O MAS AÑOS-SIN VARIEDAD	S	0,61
170000005296252	21-077-022-00005-00007	62000	PASTOS PERMANENTES DE 5 O MAS AÑOS-SIN VARIEDAD	S	3,66
170000005296253	21-077-022-00002-00002	62000	PASTOS PERMANENTES DE 5 O MAS AÑOS-SIN VARIEDAD	S	36,79
170000005296254	21-077-022-00005-00011	62000	PASTOS PERMANENTES DE 5 O MAS AÑOS-SIN VARIEDAD	S	8,00
170000005296255	21-077-022-00005-00012	62000	PASTOS PERMANENTES DE 5 O MAS AÑOS-SIN VARIEDAD	S	1,58
170000005296256	21-077-007-00006-00001	62000	PASTOS PERMANENTES DE 5 O MAS AÑOS-SIN VARIEDAD	S	0,98
170000005296257	21-077-022-00002-00004	62000	PASTOS PERMANENTES DE 5 O MAS AÑOS-SIN VARIEDAD	S	0,23
170000005296258	21-077-007-00007-00003	62000	PASTOS PERMANENTES DE 5 O MAS AÑOS-SIN VARIEDAD	S	8,63
170000005296259	21-077-007-00007-00002	62000	PASTOS PERMANENTES DE 5 O MAS AÑOS-SIN VARIEDAD	S	1,50
170000005296260	21-077-022-00001-00005	62000	PASTOS PERMANENTES DE 5 O MAS AÑOS-SIN VARIEDAD	S	0,82
170000005296261	21-077-022-00004-00012	62000	PASTOS PERMANENTES DE 5 O MAS AÑOS-SIN VARIEDAD	S	0,27
170000005296262	21-077-022-00001-00004	62000	PASTOS PERMANENTES DE 5 O MAS AÑOS-SIN VARIEDAD	S	1,28
170000005296263	21-077-022-00001-00006	62000	PASTOS PERMANENTES DE 5 O MAS AÑOS-SIN VARIEDAD	S	2,53
170000005296264	21-077-022-00006-00007	62000	PASTOS PERMANENTES DE 5 O MAS AÑOS-SIN VARIEDAD	S	0,73
170000005296265	21-077-022-00006-00002	62000	PASTOS PERMANENTES DE 5 O MAS AÑOS-SIN VARIEDAD	S	0,56
170000005296266	21-077-022-00005-00008	62000	PASTOS PERMANENTES DE 5 O MAS AÑOS-SIN VARIEDAD	S	3,30
170000005296267	21-077-022-00005-00002	62000	PASTOS PERMANENTES DE 5 O MAS AÑOS-SIN VARIEDAD	S	97,15
170000005296268	21-077-022-00014-00014	62000	PASTOS PERMANENTES DE 5 O MAS AÑOS-SIN VARIEDAD	S	1,90
170000005296269	21-077-022-00014-00012	62000	PASTOS PERMANENTES DE 5 O MAS AÑOS-SIN VARIEDAD	S	1,78
170000005296270	21-077-022-00014-00015	62000	PASTOS PERMANENTES DE 5 O MAS AÑOS-SIN VARIEDAD	S	0,58
170000005296271	21-077-022-00014-00013	62000	PASTOS PERMANENTES DE 5 O MAS AÑOS-SIN VARIEDAD	S	4,12
170000005296272	21-077-022-00014-00016	62000	PASTOS PERMANENTES DE 5 O MAS AÑOS-SIN VARIEDAD	S	0,40
170000005296273	21-077-022-00016-00001	62000	PASTOS PERMANENTES DE 5 O MAS AÑOS-SIN VARIEDAD	S	1,86
170000005296274	21-077-022-00014-00011	62000	PASTOS PERMANENTES DE 5 O MAS AÑOS-SIN VARIEDAD	S	3,32
170000005296275	21-077-022-00004-00001	62000	PASTOS PERMANENTES DE 5 O MAS AÑOS-SIN VARIEDAD	S	2,58
170000005296276	21-077-022-00003-00001	62000	PASTOS PERMANENTES DE 5 O MAS AÑOS-SIN VARIEDAD	S	29,14
170000005296278	21-077-022-00008-00004	62000	PASTOS PERMANENTES DE 5 O MAS AÑOS-SIN VARIEDAD	S	2,74
170000005296279	21-077-022-00008-00001	62000	PASTOS PERMANENTES DE 5 O MAS AÑOS-SIN VARIEDAD	S	8,92
170000005296280	21-077-022-00008-00005	62000	PASTOS PERMANENTES DE 5 O MAS AÑOS-SIN VARIEDAD	S	2,32
170000005296281	21-077-022-00013-00001	62000	PASTOS PERMANENTES DE 5 O MAS AÑOS-SIN VARIEDAD	S	23,09
170000005296282	21-077-022-00012-00001	62000	PASTOS PERMANENTES DE 5 O MAS AÑOS-SIN VARIEDAD	S	0,32
170000005296283	21-077-022-00014-00007	62000	PASTOS PERMANENTES DE 5 O MAS AÑOS-SIN VARIEDAD	S	33,59

Incidencias de carga ganadera**INCIDENCIA DESCRIPCIÓN**

- 4272 Verifica que las líneas de declaración de las Solicitudes Únicas no tienen solapes con la capa de Retroactividad Gráfica (ambas de la misma campaña) a nivel de expediente/línea de declaración gráfica de la solicitud.
Ref:-480074 Recinto:21-077-022-00001-00009 Cultivo: - Agregado de la referencia del recinto.:0 Zona de la referencia del recinto.:0

(1) Superficie declarada admisible ajustada con la superficie comprometida.
(2) Factor de penalización valorando el alcance para el tipo de compromiso.

Puede verificar la integridad de una copia de este documento mediante la lectura del código QR adjunto o mediante el acceso a la dirección <https://ws050.juntadeandalucia.es/verificarFirma> indicando el código de VERIFICACIÓN

FIRMADO POR	RAQUEL MARIA ESPIN CRESPO	18/12/2024	
VERIFICACIÓN	Pk2jmBDMDBSWPSC42MTUWFP24ALUB4	PÁG. 851/2078	



Datos considerados para el Cálculo de la Carga Ganadera mínima y máxima del expediente

Superficie solapada.:0,05 Id. Incid.:5093390
100407 Explotación solicitada no forma parte de ningún organismo de control autorizado para la producción ecológica en Andalucía o fecha de inscripción posterior al plazo establecido (Anexo I. Criterios de Subvencionabilidad. Orden 28 de marzo de 2023).
Explotación:ES210780000003 Especie:PORCINO
Explotación:ES210780000016 Especie:PORCINO
Explotación:ES210780000167 Especie:PORCINO
Explotación:ES210780000170 Especie:PORCINO
Explotación:ES210780000171 Especie:PORCINO

(1) Superficie declarada admisible ajustada con la superficie comprometida.
(2) Factor de penalización valorando el alcance para el tipo de compromiso.

Puede verificar la integridad de una copia de este documento mediante la lectura del código QR adjunto o mediante el acceso a la dirección <https://ws050.juntadeandalucia.es/verificarFirma> indicando el código de VERIFICACIÓN

FIRMADO POR	RAQUEL MARIA ESPIN CRESPO	18/12/2024
VERIFICACIÓN	Pk2jmBDMDBSWPSC42MTUWFP24ALUB4	PÁG. 852/2078



**APELLIDOS Y NOMBRE / RAZÓN SOCIAL**

HERMANOS FLORES JIMENEZ CB

NIF

***6274*

EXPEDIENTE

1232597

ANUALIDAD DE PAGO

1ª

IMPORTES POR ANUALIDAD

	2023	2024	2025	2026	2027
IMPORTE MÁXIMO SUBVENCIONABLE	1.156,67 €	1.156,67 €	1.156,67 €	1.156,67 €	1.156,67 €
IMPORTE MEDIO DE TRANSFERENCIA (€/ha)	41,07 €	41,07 €	41,07 €	41,07 €	41,07 €

RESUMEN DE UNIDADES

Cód	GRUPO DE PAGO	Sup. Dec. Admisible (ha)	Sup. Comprometida (ha)	Sup. ajustada compromiso (1) (ha)	% sobredec.	Sup. Resuelta (ha)	Importe Declarado	Importe Topado	Importe Resuelto	Importe tras sobredec.
428	PASTOS ASOCIADOS A GANADERÍA ECOLÓGICA	28,16		28,16	0,00	28,16	2.313,34	1.156,67	1.156,67	1.156,67
TOTAL		28,16	28,16	28,16		28,16	2.313,34	1.156,67	1.156,67	1.156,67

APLICACIÓN DE REDUCCIONES Y PENALIZACIONES

GRUPO DE PAGO	Importe Calculado	Importe prereduc.	Criterios de subvencionabilidad y compromisos	Presentación tardía	Omisión declaración	Condicionidad	IMPORTE (Euros) RESUELTO
PASTOS ASOCIADOS A GANADERÍA	1.156,67	1.156,67	0,00	0,00	0,00	0,00	1.156,67
TOTAL	1.156,67	1.156,67					1.156,67

RESUMEN DE PAGOS**IMPORTE (Euros)**

	RESUELTO	FEADER	MAPA	CAPADR
PASTOS ASOCIADOS A GANADERÍA ECOLÓGICA - Pago realizado	1.156,67 €	983,17 €	113,47 €	60,03 €

RECINTOS RESUELTOS

REE	REFERENCIA SIGPAC	CULTIVO DESCRIPCIÓN CULTIVO	S/R G.PAGO	PEND. MEDIA (%)	SUP. ADMISIBLE (ha)	SUP. COMPROM. (ha)	SUP. AJUSTADA COMPROM. (1) (ha)	SUP. CONV. SIGPAC (ha)	SUP. CERTIF. (ha)	SUP. CAMPO (ha)	SUP. CAMPO DETER. CULT. DECLARADO (ha)	SUP. DEC. REDUCIDA (ha)	SUP. RESUELTA (ha)
-1021923	21-025-007-00188-004	62000 PASTOS PERMANENTES DE 5 O MAS AÑOS-SIN VARIEDAD	R 428	19,30	0,42	0,42	0,42		0,49			0,42	0,42
-1021922	21-025-007-00188-003	62000 PASTOS PERMANENTES DE 5 O MAS AÑOS-SIN VARIEDAD	S 428	23,00	0,21	0,21	0,21		0,21			0,21	0,21
-1021921	21-025-007-00188-001	62000 PASTOS PERMANENTES DE 5 O MAS AÑOS-SIN VARIEDAD	S 428	32,30	19,21	19,21	19,21		19,83			19,21	19,21
-58989	21-025-011-00015-007	62000 PASTOS PERMANENTES DE 5 O MAS AÑOS-SIN VARIEDAD	S 428	16,60	0,04	0,04	0,04		0,04			0,04	0,04
1700000005662313	21-025-011-00048-002	62000 PASTOS PERMANENTES DE 5 O MAS AÑOS-SIN VARIEDAD	S 428	6,80	0,31	0,31	0,31		0,37			0,31	0,31
1700000005662314	21-025-011-00015-003	62000 PASTOS PERMANENTES DE 5 O MAS AÑOS-SIN VARIEDAD	S 428	11,70	0,71	0,71	0,71		0,84			0,71	0,71
1700000005662315	21-025-012-00002-004	62000 PASTOS PERMANENTES DE 5 O MAS AÑOS-SIN VARIEDAD	R 428	11,20	0,06	0,06	0,06		0,06			0,06	0,06
1700000005662317	21-025-011-00041-001	62000 PASTOS PERMANENTES DE 5 O MAS AÑOS-SIN VARIEDAD	S 428	12,20	2,92	2,92	2,92		2,92			2,92	2,92
1700000005662319	21-025-011-00048-001	62000 PASTOS PERMANENTES DE 5 O MAS AÑOS-SIN VARIEDAD	S 428	15,20	2,64	2,64	2,64		2,64			2,64	2,64
1700000005662320	21-025-012-00002-001	62000 PASTOS PERMANENTES DE 5 O MAS AÑOS-SIN VARIEDAD	S 428	31,70	1,12	1,12	1,12		1,32			1,12	1,12
1700000005662323	21-025-011-00041-003	62000 PASTOS PERMANENTES DE 5 O MAS AÑOS-SIN VARIEDAD	R 428	14,30	0,12	0,12	0,12		0,12			0,12	0,12
1700000005662324	21-025-011-00041-002	62000 PASTOS PERMANENTES DE 5 O MAS AÑOS-SIN VARIEDAD	R 428	9,00	0,40	0,40	0,40		0,47			0,40	0,40

INCIDENCIAS**INCIDENCIA DESCRIPCIÓN**

- 100400 Recinto con cultivo, variedad, régimen de explotación o uso Sigpac no compatible con la operación solicitada (Anexo IV.I Cultivos y variedades elegibles para las Intervenciones. Orden de 28 de marzo de 2023).
Ref.-1021924 Recinto:21-025-007-00188-00007 Cultivo:338000 MEZCLA VEZA-RAYGRASS-SIN VARIEDAD Secano Uso:TA
- 100407 Explotación solicitada no forma parte de ningún organismo de control autorizado para la producción ecológica en Andalucía o fecha de inscripción posterior al plazo establecido (Anexo I. Criterios de Subvencionabilidad. Orden 28 de marzo de 2023).
Explotación:ES210250000021 Especie:PORCINO
Explotación:ES210250000073 Especie:PORCINO
Explotación:ES210250000375 Especie:PORCINO
- 100424 Solicita recinto que no está comprometido para la operación.
Ref.-1021924 Recinto:21-025-007-00188-00007 Cultivo:338000 MEZCLA VEZA-RAYGRASS-SIN VARIEDAD Secano

(1) Superficie declarada admisible ajustada con la superficie comprometida.
(2) Factor de penalización valorando el alcance para el tipo de compromiso.Puede verificar la integridad de una copia de este documento mediante la lectura del código QR adjunto o mediante el acceso a la dirección <https://ws050.juntadeandalucia.es/verificarFirma> indicando el código de VERIFICACIÓN

FIRMADO POR

RAQUEL MARIA ESPIN CRESPO

18/12/2024

VERIFICACIÓN

Pk2jmBDMDBSWPSC42MTUWFP24ALUB4

PÁG. 853/2078



**Datos considerados para el Cálculo de la Carga Ganadera mínima y máxima del expediente**

Explotación	Especie	Inscrito en Sipea y Admisible	Ugm Calculada para CG Mínima	Ugm Calculada para CG Máxima
ES210250000021	BOVINA	SI	10,87	10,87
ES210250000021	PORCINO	NO	0,00	18,40
ES210250000073	CAPRINA	SI	6,92	6,92
ES210250000073	PORCINO	NO	0,00	3,74
ES210250000375	PORCINO	NO	0,00	12,31
			17,79	52,24

Superficie determinada para Cálculo Carga Ganadera Mínima: 118,56 ha

Superficie determinada para Cálculo Carga Ganadera Máxima: 118,61 ha

Carga Ganadera Mínima Expediente: 0,15 ugm/ha

Carga Ganadera Máxima Expediente: 0,44 ugm/ha

Los importes del Grupo de Pago de pastos de este expediente han sido ajustados por no llegar a la carga ganadera mínima de 0,3

Recintos Determinados para el Cálculo de Garga Ganadera Mínima

REF.	REFERENCIA SIGPAC	CULTIVO	DESCRIPCIÓN CULTIVO	S/R	SUP. RESUELTA (ha)
-1487954	21-025-010-00058-00001	62000	PASTOS PERMANENTES DE 5 O MAS AÑOS-SIN VARIEDAD	S	0,67
-1487953	21-025-010-00058-00002	62000	PASTOS PERMANENTES DE 5 O MAS AÑOS-SIN VARIEDAD	S	0,20
-1487940	21-025-010-00045-00001	62000	PASTOS PERMANENTES DE 5 O MAS AÑOS-SIN VARIEDAD	S	0,54
-1487930	21-025-010-00045-00002	62000	PASTOS PERMANENTES DE 5 O MAS AÑOS-SIN VARIEDAD	S	2,92
-1468782	21-025-010-00058-00005	62000	PASTOS PERMANENTES DE 5 O MAS AÑOS-SIN VARIEDAD	S	19,23
-1468779	21-025-010-00056-00004	62000	PASTOS PERMANENTES DE 5 O MAS AÑOS-SIN VARIEDAD	S	4,54
-1468778	21-025-010-00055-00002	62000	PASTOS PERMANENTES DE 5 O MAS AÑOS-SIN VARIEDAD	S	3,25
-1468764	21-025-007-00171-00001	62000	PASTOS PERMANENTES DE 5 O MAS AÑOS-SIN VARIEDAD	S	4,54
-1468762	21-025-007-00068-00001	62000	PASTOS PERMANENTES DE 5 O MAS AÑOS-SIN VARIEDAD	S	1,18
-1021928	21-025-010-00026-00002	62000	PASTOS PERMANENTES DE 5 O MAS AÑOS-SIN VARIEDAD	S	0,01
-1021923	21-025-007-00188-00004	62000	PASTOS PERMANENTES DE 5 O MAS AÑOS-SIN VARIEDAD	R	0,42
-1021922	21-025-007-00188-00003	62000	PASTOS PERMANENTES DE 5 O MAS AÑOS-SIN VARIEDAD	S	0,21
-1021921	21-025-007-00188-00001	62000	PASTOS PERMANENTES DE 5 O MAS AÑOS-SIN VARIEDAD	S	19,21
-182981	21-025-010-00006-00002	62000	PASTOS PERMANENTES DE 5 O MAS AÑOS-SIN VARIEDAD	S	0,91
-58989	21-025-011-00015-00007	62000	PASTOS PERMANENTES DE 5 O MAS AÑOS-SIN VARIEDAD	S	0,04
1700000005656914	21-025-011-00020-00006	62000	PASTOS PERMANENTES DE 5 O MAS AÑOS-SIN VARIEDAD	S	44,64
1700000005656920	21-025-011-00020-00003	62000	PASTOS PERMANENTES DE 5 O MAS AÑOS-SIN VARIEDAD	R	0,54
1700000005656923	21-025-010-00007-00001	62000	PASTOS PERMANENTES DE 5 O MAS AÑOS-SIN VARIEDAD	S	0,99
1700000005662312	21-025-012-00002-00003	62000	PASTOS PERMANENTES DE 5 O MAS AÑOS-SIN VARIEDAD	S	0,34
1700000005662313	21-025-011-00048-00002	62000	PASTOS PERMANENTES DE 5 O MAS AÑOS-SIN VARIEDAD	S	0,31
1700000005662314	21-025-011-00015-00003	62000	PASTOS PERMANENTES DE 5 O MAS AÑOS-SIN VARIEDAD	S	0,71
1700000005662315	21-025-012-00002-00004	62000	PASTOS PERMANENTES DE 5 O MAS AÑOS-SIN VARIEDAD	R	0,06
1700000005662317	21-025-011-00041-00001	62000	PASTOS PERMANENTES DE 5 O MAS AÑOS-SIN VARIEDAD	S	2,92
1700000005662319	21-025-011-00048-00001	62000	PASTOS PERMANENTES DE 5 O MAS AÑOS-SIN VARIEDAD	S	2,64
1700000005662320	21-025-012-00002-00001	62000	PASTOS PERMANENTES DE 5 O MAS AÑOS-SIN VARIEDAD	S	1,12
1700000005662323	21-025-011-00041-00003	62000	PASTOS PERMANENTES DE 5 O MAS AÑOS-SIN VARIEDAD	R	0,12
1700000005662324	21-025-011-00041-00002	62000	PASTOS PERMANENTES DE 5 O MAS AÑOS-SIN VARIEDAD	R	0,40

(1) Superficie declarada admisible ajustada con la superficie comprometida.
(2) Factor de penalización valorando el alcance para el tipo de compromiso.Puede verificar la integridad de una copia de este documento mediante la lectura del código QR adjunto o mediante el acceso a la dirección <https://ws050.juntadeandalucia.es/verificarFirma> indicando el código de VERIFICACIÓN

FIRMADO POR

RAQUEL MARIA ESPIN CRESPO

18/12/2024

VERIFICACIÓN

Pk2jmBDMDBSWPSC42MTUWFP24ALUB4

PÁG. 854/2078



**Datos considerados para el Cálculo de la Carga Ganadera mínima y máxima del expediente****Recintos Determinados para el Cálculo de Garga Ganadera Mínima**

REF.	REFERENCIA SIGPAC	CULTIVO	DESCRIPCIÓN CULTIVO	S/R	SUP. RESUELTA (ha)
170000005669902	21-025-010-00045-00003	62000	PASTOS PERMANENTES DE 5 O MAS AÑOS-SIN VARIEDAD	S	5,90

Recintos Determinados para el Cálculo de Garga Ganadera Máxima

REF.	REFERENCIA SIGPAC	CULTIVO	DESCRIPCIÓN CULTIVO	S/R	SUP. RESUELTA (ha)
-1487954	21-025-010-00058-00001	62000	PASTOS PERMANENTES DE 5 O MAS AÑOS-SIN VARIEDAD	S	0,67
-1487953	21-025-010-00058-00002	62000	PASTOS PERMANENTES DE 5 O MAS AÑOS-SIN VARIEDAD	S	0,20
-1487940	21-025-010-00045-00001	62000	PASTOS PERMANENTES DE 5 O MAS AÑOS-SIN VARIEDAD	S	0,54
-1487930	21-025-010-00045-00002	62000	PASTOS PERMANENTES DE 5 O MAS AÑOS-SIN VARIEDAD	S	2,92
-1468782	21-025-010-00058-00005	62000	PASTOS PERMANENTES DE 5 O MAS AÑOS-SIN VARIEDAD	S	19,23
-1468779	21-025-010-00056-00004	62000	PASTOS PERMANENTES DE 5 O MAS AÑOS-SIN VARIEDAD	S	4,59
-1468778	21-025-010-00055-00002	62000	PASTOS PERMANENTES DE 5 O MAS AÑOS-SIN VARIEDAD	S	3,25
-1468764	21-025-007-00171-00001	62000	PASTOS PERMANENTES DE 5 O MAS AÑOS-SIN VARIEDAD	S	4,54
-1468762	21-025-007-00068-00001	62000	PASTOS PERMANENTES DE 5 O MAS AÑOS-SIN VARIEDAD	S	1,18
-1021928	21-025-010-00026-00002	62000	PASTOS PERMANENTES DE 5 O MAS AÑOS-SIN VARIEDAD	S	0,01
-1021923	21-025-007-00188-00004	62000	PASTOS PERMANENTES DE 5 O MAS AÑOS-SIN VARIEDAD	R	0,42
-1021922	21-025-007-00188-00003	62000	PASTOS PERMANENTES DE 5 O MAS AÑOS-SIN VARIEDAD	S	0,21
-1021921	21-025-007-00188-00001	62000	PASTOS PERMANENTES DE 5 O MAS AÑOS-SIN VARIEDAD	S	19,21
-182981	21-025-010-00006-00002	62000	PASTOS PERMANENTES DE 5 O MAS AÑOS-SIN VARIEDAD	S	0,91
-58989	21-025-011-00015-00007	62000	PASTOS PERMANENTES DE 5 O MAS AÑOS-SIN VARIEDAD	S	0,04
170000005656914	21-025-011-00020-00006	62000	PASTOS PERMANENTES DE 5 O MAS AÑOS-SIN VARIEDAD	S	44,64
170000005656920	21-025-011-00020-00003	62000	PASTOS PERMANENTES DE 5 O MAS AÑOS-SIN VARIEDAD	R	0,54
170000005656923	21-025-010-00007-00001	62000	PASTOS PERMANENTES DE 5 O MAS AÑOS-SIN VARIEDAD	S	0,99
170000005662312	21-025-012-00002-00003	62000	PASTOS PERMANENTES DE 5 O MAS AÑOS-SIN VARIEDAD	S	0,34
170000005662313	21-025-011-00048-00002	62000	PASTOS PERMANENTES DE 5 O MAS AÑOS-SIN VARIEDAD	S	0,31
170000005662314	21-025-011-00015-00003	62000	PASTOS PERMANENTES DE 5 O MAS AÑOS-SIN VARIEDAD	S	0,71
170000005662315	21-025-012-00002-00004	62000	PASTOS PERMANENTES DE 5 O MAS AÑOS-SIN VARIEDAD	R	0,06
170000005662317	21-025-011-00041-00001	62000	PASTOS PERMANENTES DE 5 O MAS AÑOS-SIN VARIEDAD	S	2,92
170000005662319	21-025-011-00048-00001	62000	PASTOS PERMANENTES DE 5 O MAS AÑOS-SIN VARIEDAD	S	2,64
170000005662320	21-025-012-00002-00001	62000	PASTOS PERMANENTES DE 5 O MAS AÑOS-SIN VARIEDAD	S	1,12
170000005662323	21-025-011-00041-00003	62000	PASTOS PERMANENTES DE 5 O MAS AÑOS-SIN VARIEDAD	R	0,12
170000005662324	21-025-011-00041-00002	62000	PASTOS PERMANENTES DE 5 O MAS AÑOS-SIN VARIEDAD	R	0,40
170000005669902	21-025-010-00045-00003	62000	PASTOS PERMANENTES DE 5 O MAS AÑOS-SIN VARIEDAD	S	5,90

Incidencias de carga ganadera**INCIDENCIA DESCRIPCIÓN**

100407	Explotación solicitada no forma parte de ningún organismo de control autorizado para la producción ecológica en Andalucía o fecha de inscripción posterior al plazo establecido (Anexo I. Criterios de Subvencionabilidad. Orden 28 de marzo de 2023). Explotación:ES210250000021 Especie:PORCINO
--------	--

(1) Superficie declarada admisible ajustada con la superficie comprometida.
(2) Factor de penalización valorando el alcance para el tipo de compromiso.Puede verificar la integridad de una copia de este documento mediante la lectura del código QR adjunto o mediante el acceso a la dirección <https://ws050.juntadeandalucia.es/verificarFirma> indicando el código de VERIFICACIÓN

FIRMADO POR

RAQUEL MARIA ESPIN CRESPO

18/12/2024

VERIFICACIÓN

Pk2jmBDMDBSWPSC42MTUWFP24ALUB4

PÁG. 855/2078





Datos considerados para el Cálculo de la Carga Ganadera mínima y máxima del expediente

Explotación:ES210250000073 Especie:PORCINO
Explotación:ES210250000375 Especie:PORCINO

(1) Superficie declarada admisible ajustada con la superficie comprometida.
(2) Factor de penalización valorando el alcance para el tipo de compromiso.

Puede verificar la integridad de una copia de este documento mediante la lectura del código QR adjunto o mediante el acceso a la dirección <https://ws050.juntadeandalucia.es/verificarFirma> indicando el código de VERIFICACIÓN

FIRMADO POR	RAQUEL MARIA ESPIN CRESPO	18/12/2024
VERIFICACIÓN	Pk2jmBDMDBSWPSC42MTUWFP24ALUB4	PÁG. 856/2078



**APELLIDOS Y NOMBRE / RAZÓN SOCIAL**

HERMANOS LOPEZ CABEZAS CB

NIF
2606EXPEDIENTE**
1279427**ANUALIDAD DE PAGO**
1ª**IMPORTE POR ANUALIDAD**

	2023	2024	2025	2026	2027
IMPORTE MÁXIMO SUBVENCIONABLE	6.161,25 €	6.161,25 €	6.161,25 €	6.161,25 €	6.161,25 €
IMPORTE MEDIO DE TRANSFERENCIA (€/ha)	82,15 €	82,15 €	82,15 €	82,15 €	82,15 €

RESUMEN DE UNIDADES

Cód	GRUPO DE PAGO	Sup. Dec. Admisible (ha)	Sup. Comprometida (ha)	Sup. ajustada compromiso (1) (ha)	% sobredec.	Sup. Resuelta (ha)	Importe Declarado	Importe Topado	Importe Resuelto	Importe tras sobredec.
428	PASTOS ASOCIADOS A GANADERÍA ECOLÓGICA	112,26		75,00	0,00	75,00	6.161,25	6.161,25	6.161,25	6.161,25
TOTAL		112,26	75,00	75,00		75,00	6.161,25	6.161,25	6.161,25	6.161,25

APLICACIÓN DE REDUCCIONES Y PENALIZACIONES

GRUPO DE PAGO	Importe Calculado	Importe prereduc.	Criterios de subvencionabilidad y compromisos	Presentación tardía	Omisión declaración	Condicionidad	IMPORTE (Euros) RESUELTO
PASTOS ASOCIADOS A GANADERÍA	6.161,25	6.161,25	0,00	0,00	0,00	0,00	6.161,25
TOTAL	6.161,25	6.161,25					6.161,25

RESUMEN DE PAGOS**IMPORTE (Euros)**

	RESUELTO	FEADER	MAPA	CAPADR
PASTOS ASOCIADOS A GANADERÍA ECOLÓGICA - Pago realizado	6.161,25 €	5.237,06 €	604,42 €	319,77 €

RECINTOS RESUELTOS

REE	REFERENCIA SIGPAC	CULTIVO DESCRIPCIÓN CULTIVO	S/R G.PAGO	PEND. MEDIA (%)	SUP. DEC. ADMISIBLE (ha)	SUP. COMPROM. (ha)	SUP. AJUSTADA COMPROM. (1) (ha)	SUP. CONV. SIGPAC (ha)	SUP. CERTIF. (ha)	SUP. CAMPO (ha)	SUP. CAMPO DETER. CULT. DECLARADO (ha)	SUP. DEC. REDUCIDA (ha)	SUP. RESUELTA (ha)
-995776	21-008-006-00074-001	62000 PASTOS PERMANENTES DE 5 O MAS AÑOS-SIN VARIEDAD	S 428	10,80	12,07	12,07	12,07		12,07			12,07	12,07
-995766	21-008-006-00074-005	62000 PASTOS PERMANENTES DE 5 O MAS AÑOS-SIN VARIEDAD	S 428	8,70	0,66	0,66	0,66		0,66			0,66	0,66
-995765	21-008-006-00074-003	62000 PASTOS PERMANENTES DE 5 O MAS AÑOS-SIN VARIEDAD	S 428	6,80	0,62	0,62	0,62		0,62			0,62	0,62
1700000006516431	21-008-006-00007-001	62000 PASTOS PERMANENTES DE 5 O MAS AÑOS-SIN VARIEDAD	S 428	12,60	61,31	61,31	61,31		61,31			61,31	61,31
1700000006516432	21-008-006-00007-008	62000 PASTOS PERMANENTES DE 5 O MAS AÑOS-SIN VARIEDAD	S 428	5,90	27,52	27,46	27,46		27,52			27,46	27,46
1700000006516433	21-008-006-00079-001	62000 PASTOS PERMANENTES DE 5 O MAS AÑOS-SIN VARIEDAD	S 428	5,20	1,61	1,61	1,61		1,89			1,61	1,61
1700000006516435	21-008-006-00074-002	62000 PASTOS PERMANENTES DE 5 O MAS AÑOS-SIN VARIEDAD	S 428	6,20	8,47	8,47	8,47		8,47			8,47	8,47

INCIDENCIAS**INCIDENCIA DESCRIPCIÓN**

- 4272 Verifica que las líneas de declaración de las Solicitudes Únicas no tienen solapes con la capa de Retroactividad Gráfica (ambas de la misma campaña) a nivel de expediente/línea de declaración gráfica de la solicitud.
Ref:1700000006516432 Recinto:21-008-006-00007-00008 Cultivo: - Agregado de la referencia del recinto.:0 Zona de la referencia del recinto.:0 Superficie solapada.:0,06 Id. Incid.:101082114
- 100407 Explotación solicitada no forma parte de ningún organismo de control autorizado para la producción ecológica en Andalucía o fecha de inscripción posterior al plazo establecido (Anexo I. Criterios de Subvencionabilidad. Orden 28 de marzo de 2023).
Explotación:ES210080000023 Especie:PORCINO

(1) Superficie declarada admisible ajustada con la superficie comprometida.
(2) Factor de penalización valorando el alcance para el tipo de compromiso.

Puede verificar la integridad de una copia de este documento mediante la lectura del código QR adjunto o mediante el acceso a la dirección <https://ws050.juntadeandalucia.es/verificarFirma> indicando el código de VERIFICACIÓN

FIRMADO POR

RAQUEL MARIA ESPIN CRESPO

18/12/2024

VERIFICACIÓN

Pk2jmBDMDBSWPSC42MTUWFP24ALUB4

PÁG. 857/2078



**Datos considerados para el Cálculo de la Carga Ganadera mínima y máxima del expediente**

Explotación	Especie	Inscrito en Sipea y Admisible	Ugm Calculada para CG Mínima	Ugm Calculada para CG Máxima
ES210080000023	BOVINA	SI	40,32	40,32
ES210080000023	PORCINO	NO	0,00	0,65
			40,32	40,97

Superficie determinada para Cálculo Carga Ganadera Mínima: 112,20 ha

Superficie determinada para Cálculo Carga Ganadera Máxima: 112,20 ha

Carga Ganadera Mínima Expediente: 0,36 ugm/ha

Carga Ganadera Máxima Expediente: 0,37 ugm/ha

Recintos Determinados para el Cálculo de Garga Ganadera Mínima

REF.	REFERENCIA SIGPAC	CULTIVO	DESCRIPCIÓN CULTIVO	S/R	SUP. RESUELTA (ha)
-995776	21-008-006-00074-00001	62000	PASTOS PERMANENTES DE 5 O MAS AÑOS-SIN VARIEDAD	S	12,07
-995766	21-008-006-00074-00005	62000	PASTOS PERMANENTES DE 5 O MAS AÑOS-SIN VARIEDAD	S	0,66
-995765	21-008-006-00074-00003	62000	PASTOS PERMANENTES DE 5 O MAS AÑOS-SIN VARIEDAD	S	0,62
1700000006516431	21-008-006-00007-00001	62000	PASTOS PERMANENTES DE 5 O MAS AÑOS-SIN VARIEDAD	S	61,31
1700000006516432	21-008-006-00007-00008	62000	PASTOS PERMANENTES DE 5 O MAS AÑOS-SIN VARIEDAD	S	27,46
1700000006516433	21-008-006-00079-00001	62000	PASTOS PERMANENTES DE 5 O MAS AÑOS-SIN VARIEDAD	S	1,61
1700000006516435	21-008-006-00074-00002	62000	PASTOS PERMANENTES DE 5 O MAS AÑOS-SIN VARIEDAD	S	8,47

Recintos Determinados para el Cálculo de Garga Ganadera Máxima

REF.	REFERENCIA SIGPAC	CULTIVO	DESCRIPCIÓN CULTIVO	S/R	SUP. RESUELTA (ha)
-995776	21-008-006-00074-00001	62000	PASTOS PERMANENTES DE 5 O MAS AÑOS-SIN VARIEDAD	S	12,07
-995766	21-008-006-00074-00005	62000	PASTOS PERMANENTES DE 5 O MAS AÑOS-SIN VARIEDAD	S	0,66
-995765	21-008-006-00074-00003	62000	PASTOS PERMANENTES DE 5 O MAS AÑOS-SIN VARIEDAD	S	0,62
1700000006516431	21-008-006-00007-00001	62000	PASTOS PERMANENTES DE 5 O MAS AÑOS-SIN VARIEDAD	S	61,31
1700000006516432	21-008-006-00007-00008	62000	PASTOS PERMANENTES DE 5 O MAS AÑOS-SIN VARIEDAD	S	27,46
1700000006516433	21-008-006-00079-00001	62000	PASTOS PERMANENTES DE 5 O MAS AÑOS-SIN VARIEDAD	S	1,61
1700000006516435	21-008-006-00074-00002	62000	PASTOS PERMANENTES DE 5 O MAS AÑOS-SIN VARIEDAD	S	8,47

Incidencias de carga ganadera**INCIDENCIA DESCRIPCIÓN**

- 4272 Verifica que las líneas de declaración de las Solicitudes Únicas no tienen solapes con la capa de Retroactividad Gráfica (ambas de la misma campaña) a nivel de expediente/línea de declaración gráfica de la solicitud.
Ref:1700000006516432 Recinto:21-008-006-00007-00008 Cultivo: - Agregado de la referencia del recinto.:0 Zona de la referencia del recinto.:0 Superficie solapada.:0,06 Id. Incid.:5095449
- 100407 Explotación solicitada no forma parte de ningún organismo de control autorizado para la producción ecológica en Andalucía o fecha de inscripción posterior al plazo establecido (Anexo I. Criterios de Subvencionabilidad. Orden 28 de marzo de 2023).
Explotación:ES210080000023 Especie:PORCINO

(1) Superficie declarada admisible ajustada con la superficie comprometida.
(2) Factor de penalización valorando el alcance para el tipo de compromiso.

Puede verificar la integridad de una copia de este documento mediante la lectura del código QR adjunto o mediante el acceso a la dirección <https://ws050.juntadeandalucia.es/verificarFirma> indicando el código de VERIFICACIÓN

FIRMADO POR	RAQUEL MARIA ESPIN CRESPO	18/12/2024
VERIFICACIÓN	Pk2jmBDMDBSWPSC42MTUWFP24ALUB4	PÁG. 858/2078



**APELLIDOS Y NOMBRE / RAZÓN SOCIAL**

HERMANOS MORENO MÁRQUEZ, C.B.

NIF

****3657*

EXPEDIENTE

1094407

ANUALIDAD DE PAGO

1ª

IMPORTE POR ANUALIDAD

	2023	2024	2025	2026	2027
IMPORTE MÁXIMO SUBVENCIONABLE	8.330,38 €	8.330,38 €	8.330,38 €	8.330,38 €	8.330,38 €
IMPORTE MEDIO DE TRANSFERENCIA (€/ha)	99,47 €	99,47 €	99,47 €	99,47 €	99,47 €

RESUMEN DE UNIDADES

Cód	GRUPO DE PAGO	Sup. Dec. Admisible (ha)	Sup. Comprometida (ha)	Sup. ajustada compromiso (1) (ha)	% sobredec.	Sup. Resuelta (ha)	Importe Declarado	Importe Topado	Importe Resuelto	Importe tras sobredec.
428	PASTOS ASOCIADOS A GANADERÍA ECOLÓGICA	251,54		75,00	0,00	75,00	6.161,25	6.161,25	6.161,25	6.161,25
429	OLIVAR	8,75		8,75	0,00	8,75	2.169,13	2.169,13	2.169,13	2.169,13
TOTAL		260,29	83,75	83,75		83,75	8.330,38	8.330,38	8.330,38	8.330,38

APLICACIÓN DE REDUCCIONES Y PENALIZACIONES

GRUPO DE PAGO	Importe Calculado	Importe prereduc.	Criterios de subvencionabilidad y compromisos	Presentación tardía	Omisión declaración	Condicionalidad	IMPORTE (Euros) RESUELTO
OLIVAR	2.169,13	2.169,13	0,00	0,00	0,00	0,00	2.169,13
PASTOS ASOCIADOS A GANADERÍA	6.161,25	6.161,25	0,00	0,00	0,00	0,00	6.161,25
TOTAL	8.330,38	8.330,38					8.330,38

RESUMEN DE PAGOS

	RESUELTO	FEADER	MAPA	CAPADR
OLIVAR - Pago realizado	2.169,13 €	1.843,76 €	212,79 €	112,58 €
PASTOS ASOCIADOS A GANADERÍA ECOLÓGICA - Pago realizado	6.161,25 €	5.237,06 €	604,42 €	319,77 €
TOTAL	8.330,38 €	7.080,82 €	817,21 €	432,35 €

(1) Superficie declarada admisible ajustada con la superficie comprometida.
(2) Factor de penalización valorando el alcance para el tipo de compromiso.Puede verificar la integridad de una copia de este documento mediante la lectura del código QR adjunto o mediante el acceso a la dirección <https://ws050.juntadeandalucia.es/verificarFirma> indicando el código de VERIFICACIÓN

FIRMADO POR

RAQUEL MARIA ESPIN CRESPO

18/12/2024

VERIFICACIÓN

Pk2jmBDMDBSWPSC42MTUWFP24ALUB4

PÁG. 859/2078



**RECINTOS RESUELTOS**

REF.	REFERENCIA SIGPAC	CULTIVO DESCRIPCIÓN CULTIVO	S/R	G.PAGO	PEND. MEDIA (%)	SUP. DEC. ADMISIBLE (ha)	SUP. COMPROM. (ha)	SUP. AJUSTADA COMPR.(1) (ha)	SUP. CONV. SIGPAC (ha)	SUP. CERTIF. (ha)	SUP. CAMPO (ha)	SUP. CAMPO DEIER CULT. DECLARADO (ha)	SUP. DEC. REDUCIDA (ha)	SUP. RESUELTA (ha)
-1026754	21-031-008-00273-013	63000 PASTOS DE MENOS DE 5 AÑOS-SIN VARIEDAD	S	428	4,50	0,05	0,05	0,05		0,05			0,05	0,05
-1026753	21-031-001-00187-022	62000 PASTOS PERMANENTES DE 5 O MAS AÑOS-SIN VARIEDAD	S	428	10,50	15,87	15,87	15,87		15,87			15,87	15,87
-1026752	21-031-001-00187-020	62000 PASTOS PERMANENTES DE 5 O MAS AÑOS-SIN VARIEDAD	S	428	5,40	0,11	0,11	0,11		0,11			0,11	0,11
-1026751	21-031-001-00187-019	62000 PASTOS PERMANENTES DE 5 O MAS AÑOS-SIN VARIEDAD	S	428	5,10	0,14	0,14	0,14		0,18			0,14	0,14
-1026750	21-031-001-00187-012	62000 PASTOS PERMANENTES DE 5 O MAS AÑOS-SIN VARIEDAD	S	428	4,40	0,32	0,32	0,32		0,32			0,32	0,32
-1026749	21-031-001-00187-011	62000 PASTOS PERMANENTES DE 5 O MAS AÑOS-SIN VARIEDAD	S	428	14,10	17,46	17,46	17,46		17,46			17,46	17,46
-1026748	21-031-001-00187-009	62000 PASTOS PERMANENTES DE 5 O MAS AÑOS-SIN VARIEDAD	S	428	4,10	0,55	0,55	0,55		0,55			0,55	0,55
-1026747	21-031-001-00187-003	62000 PASTOS PERMANENTES DE 5 O MAS AÑOS-SIN VARIEDAD	S	428	5,30	0,16	0,16	0,16		0,16			0,16	0,16
-1026746	21-031-001-00187-002	62000 PASTOS PERMANENTES DE 5 O MAS AÑOS-SIN VARIEDAD	S	428	8,90	0,36	0,36	0,36		0,42			0,36	0,36
-1026745	21-031-001-00187-001	62000 PASTOS PERMANENTES DE 5 O MAS AÑOS-SIN VARIEDAD	S	428	13,80	48,74	48,74	48,74		48,74			48,74	48,74
-1026742	21-031-001-00186-001	62000 PASTOS PERMANENTES DE 5 O MAS AÑOS-SIN VARIEDAD	S	428	16,00	18,55	18,55	18,55		18,55			18,55	18,55
1700000005035656	21-031-008-00270-005	62000 PASTOS PERMANENTES DE 5 O MAS AÑOS-SIN VARIEDAD	R	428	6,40	0,67	0,67	0,67		0,67			0,67	0,67
1700000005035657	21-031-008-00271-001	62000 PASTOS PERMANENTES DE 5 O MAS AÑOS-SIN VARIEDAD	S	428	7,50	7,16	7,16	7,16		7,16			7,16	7,16
1700000005035658	21-031-008-00272-001	62000 PASTOS PERMANENTES DE 5 O MAS AÑOS-SIN VARIEDAD	S	428	7,50	3,38	3,38	3,38		3,38			3,38	3,38
1700000005035659	21-031-008-00272-003	62000 PASTOS PERMANENTES DE 5 O MAS AÑOS-SIN VARIEDAD	S	428	4,10	2,30	2,30	2,30		2,30			2,30	2,30
1700000005035660	21-031-008-00273-004	62000 PASTOS PERMANENTES DE 5 O MAS AÑOS-SIN VARIEDAD	S	428	12,50	25,63	25,63	25,63		25,63			25,63	25,63
1700000005035661	21-031-008-00273-009	62000 PASTOS PERMANENTES DE 5 O MAS AÑOS-SIN VARIEDAD	S	428	8,80	0,44	0,44	0,44		0,44			0,44	0,44
1700000005035662	21-031-008-00290-001	62000 PASTOS PERMANENTES DE 5 O MAS AÑOS-SIN VARIEDAD	S	428	10,00	10,54	10,54	10,54		10,54			10,54	10,54
1700000005035663	21-031-008-00270-003	62000 PASTOS PERMANENTES DE 5 O MAS AÑOS-SIN VARIEDAD	S	428	10,10	7,20	7,20	7,20		7,20			7,20	7,20
1700000005035664	21-031-008-00270-004	62000 PASTOS PERMANENTES DE 5 O MAS AÑOS-SIN VARIEDAD	S	428	6,00	0,03	0,03	0,03		0,03			0,03	0,03
1700000005035670	21-031-001-00147-002	62000 PASTOS PERMANENTES DE 5 O MAS AÑOS-SIN VARIEDAD	S	428	7,60	0,17	0,17	0,17		0,17			0,17	0,17
1700000005035671	21-031-001-00147-003	62000 PASTOS PERMANENTES DE 5 O MAS AÑOS-SIN VARIEDAD	S	428	14,00	0,79	0,79	0,79		0,79			0,79	0,79
1700000005035672	21-031-001-00147-004	62000 PASTOS PERMANENTES DE 5 O MAS AÑOS-SIN VARIEDAD	S	428	12,50	5,75	5,75	5,75		5,75			5,75	5,75
1700000005035673	21-031-001-00147-005	62000 PASTOS PERMANENTES DE 5 O MAS AÑOS-SIN VARIEDAD	S	428	4,60	1,20	1,20	1,20		1,20			1,20	1,20
1700000005035674	21-031-001-00149-001	62000 PASTOS PERMANENTES DE 5 O MAS AÑOS-SIN VARIEDAD	S	428	10,10	54,31	54,31	54,31		54,31			54,31	54,31
1700000005035675	21-031-001-00149-003	62000 PASTOS PERMANENTES DE 5 O MAS AÑOS-SIN VARIEDAD	S	428	5,00	1,25	1,25	1,25		1,47			1,25	1,25
1700000005035676	21-031-008-00295-002	62000 PASTOS PERMANENTES DE 5 O MAS AÑOS-SIN VARIEDAD	S	428	10,20	25,24	25,24	25,24		25,24			25,24	25,24
1700000005035680	21-031-008-00295-003	62000 PASTOS PERMANENTES DE 5 O MAS AÑOS-SIN VARIEDAD	S	428	5,20	2,33	2,33	2,33		2,33			2,33	2,33
1700000005035684	21-031-008-00273-007	62000 PASTOS PERMANENTES DE 5 O MAS AÑOS-SIN VARIEDAD	S	428	3,50	0,50	0,50	0,50		0,50			0,50	0,50
1700000005035693	21-031-001-00146-001	62000 PASTOS PERMANENTES DE 5 O MAS AÑOS-SIN VARIEDAD	S	428	5,70	0,34	0,34	0,34		0,40			0,34	0,34
-1026744	21-031-001-00186-018	101216 OLIVAR-MANZANILLA DE HUELVA	S	429	21,10	0,15	0,15	0,15		0,15			0,15	0,15
-1026743	21-031-001-00186-017	101216 OLIVAR-MANZANILLA DE HUELVA	S	429	17,80	0,32	0,32	0,32		0,32			0,32	0,32
1700000005035678	21-031-008-00119-006	101216 OLIVAR-MANZANILLA DE HUELVA	S	429	9,10	1,30	1,30	1,30		1,30			1,30	1,30
1700000005035687	21-031-008-00119-007	101216 OLIVAR-MANZANILLA DE HUELVA	S	429	14,70	0,01	0,01	0,01		0,01			0,01	0,01
1700000005035688	21-031-002-00316-002	101216 OLIVAR-MANZANILLA DE HUELVA	S	429	9,50	2,19	2,19	2,19		2,19			2,19	2,19
1700000005035689	21-031-008-00273-003	101216 OLIVAR-MANZANILLA DE HUELVA	S	429	5,80	4,56	4,56	4,56		4,56			4,56	4,56
1700000005035690	21-031-008-00273-010	101216 OLIVAR-MANZANILLA DE HUELVA	S	429	10,20	0,16	0,16	0,16		0,16			0,16	0,16
1700000005035691	21-031-008-00273-011	101216 OLIVAR-MANZANILLA DE HUELVA	S	429	6,40	0,02	0,02	0,02		0,02			0,02	0,02
1700000005035692	21-031-008-00273-012	101216 OLIVAR-MANZANILLA DE HUELVA	S	429	4,60	0,04	0,04	0,04		0,04			0,04	0,04

INCIDENCIAS**INCIDENCIA DESCRIPCIÓN**

- 100407 Explotación solicitada no forma parte de ningún organismo de control autorizado para la producción ecológica en Andalucía o fecha de inscripción posterior al plazo establecido (Anexo I. Criterios de Subvencionabilidad. Orden 28 de marzo de 2023).
Explotación:ES210310000011 Especie:PORCINO
Explotación:ES210310000023 Especie:PORCINO
- 100411 Recinto no admisible por no estar asociado en SIGGAN a una explotación ganadera (Artículo 10 de la Orden de 28 de marzo de 2023).
Ref:1700000005035666 Recinto:21-031-002-00316-00003 Cultivo:62000 PASTOS PERMANENTES DE 5 O MAS AÑOS-SIN VARIEDAD Secano
Ref:1700000005035683 Recinto:21-031-008-00119-00001 Cultivo:62000 PASTOS PERMANENTES DE 5 O MAS AÑOS-SIN VARIEDAD Secano
Ref:1700000005035665 Recinto:21-031-008-00119-00008 Cultivo:62000 PASTOS PERMANENTES DE 5 O MAS AÑOS-SIN VARIEDAD Secano
- 100424 Solicita recinto que no está comprometido para la operación.
Ref:1700000005035666 Recinto:21-031-002-00316-00003 Cultivo:62000 PASTOS PERMANENTES DE 5 O MAS AÑOS-SIN VARIEDAD Secano
Ref:1700000005035683 Recinto:21-031-008-00119-00001 Cultivo:62000 PASTOS PERMANENTES DE 5 O MAS AÑOS-SIN VARIEDAD Secano

(1) Superficie declarada admisible ajustada con la superficie comprometida.
(2) Factor de penalización valorando el alcance para el tipo de compromiso.

Puede verificar la integridad de una copia de este documento mediante la lectura del código QR adjunto o mediante el acceso a la dirección <https://ws050.juntadeandalucia.es/verificarFirma> indicando el código de VERIFICACIÓN

FIRMADO POR

RAQUEL MARIA ESPIN CRESPO

18/12/2024

VERIFICACIÓN

Pk2jmBDMDBSWPSC42MTUWFP24ALUB4

PÁG. 860/2078



**INCIDENCIAS****INCIDENCIA DESCRIPCIÓN**

Ref:170000005035665 Recinto:21-031-008-00119-00008 Cultivo:62000 PASTOS PERMANENTES DE 5 O MAS AÑOS-SIN VARIEDAD Secano

Datos considerados para el Cálculo de la Carga Ganadera mínima y máxima del expediente

Explotación	Especie	Inscrito en Sipea y Admisible	Ugm Calculada para CG Mínima	Ugm Calculada para CG Máxima
ES210310000011	BOVINA	SI	31,10	31,10
ES210310000011	PORCINO	NO	0,00	0,36
ES210310000023	BOVINA	SI	51,93	51,93
ES210310000023	PORCINO	NO	0,00	48,82
			83,03	132,21

Superficie determinada para Cálculo Carga Ganadera Mínima: 252,64 ha

Superficie determinada para Cálculo Carga Ganadera Máxima: 252,64 ha

Carga Ganadera Mínima Expediente: 0,33 ugm/ha

Carga Ganadera Máxima Expediente: 0,52 ugm/ha

Recintos Determinados para el Cálculo de Garga Ganadera Mínima

REF.	REFERENCIA SIGPAC	CULTIVO	DESCRIPCIÓN CULTIVO	S/R	SUP. RESUELTA (ha)
-1026754	21-031-008-00273-00013	63000	PASTOS DE MENOS DE 5 AÑOS-SIN VARIEDAD	S	0,05
-1026753	21-031-001-00187-00022	62000	PASTOS PERMANENTES DE 5 O MAS AÑOS-SIN VARIEDAD	S	15,87
-1026752	21-031-001-00187-00020	62000	PASTOS PERMANENTES DE 5 O MAS AÑOS-SIN VARIEDAD	S	0,11
-1026751	21-031-001-00187-00019	62000	PASTOS PERMANENTES DE 5 O MAS AÑOS-SIN VARIEDAD	S	0,14
-1026750	21-031-001-00187-00012	62000	PASTOS PERMANENTES DE 5 O MAS AÑOS-SIN VARIEDAD	S	0,32
-1026749	21-031-001-00187-00011	62000	PASTOS PERMANENTES DE 5 O MAS AÑOS-SIN VARIEDAD	S	17,46
-1026748	21-031-001-00187-00009	62000	PASTOS PERMANENTES DE 5 O MAS AÑOS-SIN VARIEDAD	S	0,55
-1026747	21-031-001-00187-00003	62000	PASTOS PERMANENTES DE 5 O MAS AÑOS-SIN VARIEDAD	S	0,16
-1026746	21-031-001-00187-00002	62000	PASTOS PERMANENTES DE 5 O MAS AÑOS-SIN VARIEDAD	S	0,36
-1026745	21-031-001-00187-00001	62000	PASTOS PERMANENTES DE 5 O MAS AÑOS-SIN VARIEDAD	S	48,74
-1026742	21-031-001-00186-00001	62000	PASTOS PERMANENTES DE 5 O MAS AÑOS-SIN VARIEDAD	S	18,55
1700000005035656	21-031-008-00270-00005	62000	PASTOS PERMANENTES DE 5 O MAS AÑOS-SIN VARIEDAD	R	0,67
1700000005035657	21-031-008-00271-00001	62000	PASTOS PERMANENTES DE 5 O MAS AÑOS-SIN VARIEDAD	S	7,16
1700000005035658	21-031-008-00272-00001	62000	PASTOS PERMANENTES DE 5 O MAS AÑOS-SIN VARIEDAD	S	3,38
1700000005035659	21-031-008-00272-00003	62000	PASTOS PERMANENTES DE 5 O MAS AÑOS-SIN VARIEDAD	S	2,30
1700000005035660	21-031-008-00273-00004	62000	PASTOS PERMANENTES DE 5 O MAS AÑOS-SIN VARIEDAD	S	25,63
1700000005035661	21-031-008-00273-00009	62000	PASTOS PERMANENTES DE 5 O MAS AÑOS-SIN VARIEDAD	S	0,44
1700000005035662	21-031-008-00290-00001	62000	PASTOS PERMANENTES DE 5 O MAS AÑOS-SIN VARIEDAD	S	10,54
1700000005035663	21-031-008-00270-00003	62000	PASTOS PERMANENTES DE 5 O MAS AÑOS-SIN VARIEDAD	S	7,20
1700000005035664	21-031-008-00270-00004	62000	PASTOS PERMANENTES DE 5 O MAS AÑOS-SIN VARIEDAD	S	0,03
1700000005035665	21-031-008-00119-00008	62000	PASTOS PERMANENTES DE 5 O MAS AÑOS-SIN VARIEDAD	S	0,08
1700000005035666	21-031-002-00316-00003	62000	PASTOS PERMANENTES DE 5 O MAS AÑOS-SIN VARIEDAD	S	0,26
1700000005035670	21-031-001-00147-00002	62000	PASTOS PERMANENTES DE 5 O MAS AÑOS-SIN VARIEDAD	S	0,17
1700000005035671	21-031-001-00147-00003	62000	PASTOS PERMANENTES DE 5 O MAS AÑOS-SIN VARIEDAD	S	0,79

(1) Superficie declarada admisible ajustada con la superficie comprometida.
(2) Factor de penalización valorando el alcance para el tipo de compromiso.Puede verificar la integridad de una copia de este documento mediante la lectura del código QR adjunto o mediante el acceso a la dirección <https://ws050.juntadeandalucia.es/verificarFirma> indicando el código de VERIFICACIÓN

FIRMADO POR

RAQUEL MARIA ESPIN CRESPO

18/12/2024

VERIFICACIÓN

Pk2jmBDMDBSWPSC42MTUWFP24ALUB4

PÁG. 861/2078



**Datos considerados para el Cálculo de la Carga Ganadera mínima y máxima del expediente****Recintos Determinados para el Cálculo de Garga Ganadera Mínima**

REF.	REFERENCIA SIGPAC	CULTIVO	DESCRIPCIÓN CULTIVO	S/R	SUP.
					RESUELTA (ha)
1700000005035672	21-031-001-00147-00004	62000	PASTOS PERMANENTES DE 5 O MAS AÑOS-SIN VARIEDAD	S	5,75
1700000005035673	21-031-001-00147-00005	62000	PASTOS PERMANENTES DE 5 O MAS AÑOS-SIN VARIEDAD	S	1,20
1700000005035674	21-031-001-00149-00001	62000	PASTOS PERMANENTES DE 5 O MAS AÑOS-SIN VARIEDAD	S	54,31
1700000005035675	21-031-001-00149-00003	62000	PASTOS PERMANENTES DE 5 O MAS AÑOS-SIN VARIEDAD	S	1,25
1700000005035676	21-031-008-00295-00002	62000	PASTOS PERMANENTES DE 5 O MAS AÑOS-SIN VARIEDAD	S	25,24
1700000005035680	21-031-008-00295-00003	62000	PASTOS PERMANENTES DE 5 O MAS AÑOS-SIN VARIEDAD	S	2,33
1700000005035683	21-031-008-00119-00001	62000	PASTOS PERMANENTES DE 5 O MAS AÑOS-SIN VARIEDAD	S	0,76
1700000005035684	21-031-008-00273-00007	62000	PASTOS PERMANENTES DE 5 O MAS AÑOS-SIN VARIEDAD	S	0,50
1700000005035693	21-031-001-00146-00001	62000	PASTOS PERMANENTES DE 5 O MAS AÑOS-SIN VARIEDAD	S	0,34

Recintos Determinados para el Cálculo de Garga Ganadera Máxima

REF.	REFERENCIA SIGPAC	CULTIVO	DESCRIPCIÓN CULTIVO	S/R	SUP.
					RESUELTA (ha)
-1026754	21-031-008-00273-00013	63000	PASTOS DE MENOS DE 5 AÑOS-SIN VARIEDAD	S	0,05
-1026753	21-031-001-00187-00022	62000	PASTOS PERMANENTES DE 5 O MAS AÑOS-SIN VARIEDAD	S	15,87
-1026752	21-031-001-00187-00020	62000	PASTOS PERMANENTES DE 5 O MAS AÑOS-SIN VARIEDAD	S	0,11
-1026751	21-031-001-00187-00019	62000	PASTOS PERMANENTES DE 5 O MAS AÑOS-SIN VARIEDAD	S	0,14
-1026750	21-031-001-00187-00012	62000	PASTOS PERMANENTES DE 5 O MAS AÑOS-SIN VARIEDAD	S	0,32
-1026749	21-031-001-00187-00011	62000	PASTOS PERMANENTES DE 5 O MAS AÑOS-SIN VARIEDAD	S	17,46
-1026748	21-031-001-00187-00009	62000	PASTOS PERMANENTES DE 5 O MAS AÑOS-SIN VARIEDAD	S	0,55
-1026747	21-031-001-00187-00003	62000	PASTOS PERMANENTES DE 5 O MAS AÑOS-SIN VARIEDAD	S	0,16
-1026746	21-031-001-00187-00002	62000	PASTOS PERMANENTES DE 5 O MAS AÑOS-SIN VARIEDAD	S	0,36
-1026745	21-031-001-00187-00001	62000	PASTOS PERMANENTES DE 5 O MAS AÑOS-SIN VARIEDAD	S	48,74
-1026742	21-031-001-00186-00001	62000	PASTOS PERMANENTES DE 5 O MAS AÑOS-SIN VARIEDAD	S	18,55
1700000005035656	21-031-008-00270-00005	62000	PASTOS PERMANENTES DE 5 O MAS AÑOS-SIN VARIEDAD	R	0,67
1700000005035657	21-031-008-00271-00001	62000	PASTOS PERMANENTES DE 5 O MAS AÑOS-SIN VARIEDAD	S	7,16
1700000005035658	21-031-008-00272-00001	62000	PASTOS PERMANENTES DE 5 O MAS AÑOS-SIN VARIEDAD	S	3,38
1700000005035659	21-031-008-00272-00003	62000	PASTOS PERMANENTES DE 5 O MAS AÑOS-SIN VARIEDAD	S	2,30
1700000005035660	21-031-008-00273-00004	62000	PASTOS PERMANENTES DE 5 O MAS AÑOS-SIN VARIEDAD	S	25,63
1700000005035661	21-031-008-00273-00009	62000	PASTOS PERMANENTES DE 5 O MAS AÑOS-SIN VARIEDAD	S	0,44
1700000005035662	21-031-008-00290-00001	62000	PASTOS PERMANENTES DE 5 O MAS AÑOS-SIN VARIEDAD	S	10,54
1700000005035663	21-031-008-00270-00003	62000	PASTOS PERMANENTES DE 5 O MAS AÑOS-SIN VARIEDAD	S	7,20
1700000005035664	21-031-008-00270-00004	62000	PASTOS PERMANENTES DE 5 O MAS AÑOS-SIN VARIEDAD	S	0,03
1700000005035665	21-031-008-00119-00008	62000	PASTOS PERMANENTES DE 5 O MAS AÑOS-SIN VARIEDAD	S	0,08
1700000005035666	21-031-002-00316-00003	62000	PASTOS PERMANENTES DE 5 O MAS AÑOS-SIN VARIEDAD	S	0,26
1700000005035670	21-031-001-00147-00002	62000	PASTOS PERMANENTES DE 5 O MAS AÑOS-SIN VARIEDAD	S	0,17
1700000005035671	21-031-001-00147-00003	62000	PASTOS PERMANENTES DE 5 O MAS AÑOS-SIN VARIEDAD	S	0,79
1700000005035672	21-031-001-00147-00004	62000	PASTOS PERMANENTES DE 5 O MAS AÑOS-SIN VARIEDAD	S	5,75

(1) Superficie declarada admisible ajustada con la superficie comprometida.
(2) Factor de penalización valorando el alcance para el tipo de compromiso.

Puede verificar la integridad de una copia de este documento mediante la lectura del código QR adjunto o mediante el acceso a la dirección <https://ws050.juntadeandalucia.es/verificarFirma> indicando el código de VERIFICACIÓN

FIRMADO POR

RAQUEL MARIA ESPIN CRESPO

18/12/2024

VERIFICACIÓN

Pk2jmBDMDBSWPSC42MTUWFP24ALUB4

PÁG. 862/2078



**Datos considerados para el Cálculo de la Carga Ganadera mínima y máxima del expediente****Recintos Determinados para el Cálculo de Garga Ganadera Máxima**

REF.	REFERENCIA SIGPAC	CULTIVO	DESCRIPCIÓN CULTIVO	SUP.	
				S/R	RESUELTA (ha)
1700000005035673	21-031-001-00147-00005	62000	PASTOS PERMANENTES DE 5 O MAS AÑOS-SIN VARIEDAD	S	1,20
1700000005035674	21-031-001-00149-00001	62000	PASTOS PERMANENTES DE 5 O MAS AÑOS-SIN VARIEDAD	S	54,31
1700000005035675	21-031-001-00149-00003	62000	PASTOS PERMANENTES DE 5 O MAS AÑOS-SIN VARIEDAD	S	1,25
1700000005035676	21-031-008-00295-00002	62000	PASTOS PERMANENTES DE 5 O MAS AÑOS-SIN VARIEDAD	S	25,24
1700000005035680	21-031-008-00295-00003	62000	PASTOS PERMANENTES DE 5 O MAS AÑOS-SIN VARIEDAD	S	2,33
1700000005035683	21-031-008-00119-00001	62000	PASTOS PERMANENTES DE 5 O MAS AÑOS-SIN VARIEDAD	S	0,76
1700000005035684	21-031-008-00273-00007	62000	PASTOS PERMANENTES DE 5 O MAS AÑOS-SIN VARIEDAD	S	0,50
1700000005035693	21-031-001-00146-00001	62000	PASTOS PERMANENTES DE 5 O MAS AÑOS-SIN VARIEDAD	S	0,34

Incidencias de carga ganadera**INCIDENCIA DESCRIPCIÓN**

100407	Explotación solicitada no forma parte de ningún organismo de control autorizado para la producción ecológica en Andalucía o fecha de inscripción posterior al plazo establecido (Anexo I. Criterios de Subvencionabilidad. Orden 28 de marzo de 2023). Explotación:ES210310000011 Especie:PORCINO Explotación:ES210310000023 Especie:PORCINO
--------	--

(1) Superficie declarada admisible ajustada con la superficie comprometida.
(2) Factor de penalización valorando el alcance para el tipo de compromiso.

Puede verificar la integridad de una copia de este documento mediante la lectura del código QR adjunto o mediante el acceso a la dirección <https://ws050.juntadeandalucia.es/verificarFirma> indicando el código de VERIFICACIÓN

FIRMADO POR

RAQUEL MARIA ESPIN CRESPO

18/12/2024

VERIFICACIÓN

Pk2jmBDMDBSWPSC42MTUWFP24ALUB4

PÁG. 863/2078



**APELLIDOS Y NOMBRE / RAZÓN SOCIAL**

HERMANOS SANCHEZ GONZALEZ CB

NIF
6583EXPEDIENTE**
1118107**ANUALIDAD DE PAGO**

1ª

IMPORTES POR ANUALIDAD

	2023	2024	2025	2026	2027
IMPORTE MÁXIMO SUBVENCIONABLE	2.657,59 €	2.657,59 €	2.657,59 €	2.657,59 €	2.657,59 €
IMPORTE MEDIO DE TRANSFERENCIA (€/ha)	216,24 €	216,24 €	216,24 €	216,24 €	216,24 €

RESUMEN DE UNIDADES

Cód	GRUPO DE PAGO	Sup. Dec. Admisible (ha)	Sup. Comprometida (ha)	Sup. ajustada compromiso (1) (ha)	% sobredec.	Sup. Resuelta (ha)	Importe Declarado	Importe Topado	Importe Resuelto	Importe tras sobredec.
432	FRUTALES SECANO	12,29		12,29	0,00	12,29	2.657,59	2.657,59	2.657,59	2.657,59
TOTAL		12,29	12,29	12,29		12,29	2.657,59	2.657,59	2.657,59	2.657,59

APLICACIÓN DE REDUCCIONES Y PENALIZACIONES

GRUPO DE PAGO	Importe Calculado	Importe prereduc.	Criterios de subvencionabilidad y compromisos	Presentación tardía	Omisión declaración	Condicionalidad	IMPORTE (Euros) RESUELTO
FRUTALES SECANO	2.657,59	2.657,59	0,00	0,00	0,00	0,00	2.657,59
TOTAL	2.657,59	2.657,59					2.657,59

RESUMEN DE PAGOS**IMPORTE (Euros)**

	RESUELTO	FEADER	MAPA	CAPADR
FRUTALES SECANO - Pago realizado	2.657,59 €	2.258,95 €	260,71 €	137,93 €

RECINTOS RESUELTOS

REF.	REFERENCIA SIGPAC	CULTIVO	DESCRIPCIÓN CULTIVO	S/R G.PAGO	PEND. MEDIA (%)	SUP. DEC. ADMISIBLE (ha)	SUP. COMPROM. (ha)	SUP. AJUSTADA COMPR.(1) (ha)	SUP. CONY. SIGPAC (ha)	SUP. CERTIE (ha)	SUP. CAMPO (ha)	SUP. CAMPO DETER. CULT. DECLARADO (ha)	SUP. DEC. REDUCIDA (ha)	SUP. RESUELTA (ha)
4119083	21-043-001-00031-019	117125	CASTAÑOS-PILONGA	S	432	32,80	12,29	12,29	12,29	12,29			12,29	12,29

(1) Superficie declarada admisible ajustada con la superficie comprometida.
(2) Factor de penalización valorando el alcance para el tipo de compromiso.Puede verificar la integridad de una copia de este documento mediante la lectura del código QR adjunto o mediante el acceso a la dirección <https://ws050.juntadeandalucia.es/verificarFirma> indicando el código de VERIFICACIÓN

FIRMADO POR

RAQUEL MARIA ESPIN CRESPO

18/12/2024

VERIFICACIÓN

Pk2jmBDMDBSWPSC42MTUWFP24ALUB4

PÁG. 864/2078



**APELLIDOS Y NOMBRE / RAZÓN SOCIAL**

HERMANOS VIZCAINO,S.C.

NIF
6922EXPEDIENTE**
1129070**ANUALIDAD DE PAGO**

1ª

IMPORTE POR ANUALIDAD

	2023	2024	2025	2026	2027
IMPORTE MÁXIMO SUBVENCIONABLE	6.161,25 €	6.161,25 €	6.161,25 €	6.161,25 €	6.161,25 €
IMPORTE MEDIO DE TRANSFERENCIA (€/ha)	82,15 €	82,15 €	82,15 €	82,15 €	82,15 €

RESUMEN DE UNIDADES

Cód	GRUPO DE PAGO	Sup. Dec. Admisible (ha)	Sup. Comprometida (ha)	Sup. ajustada compromiso (1) (ha)	% sobredec.	Sup. Resuelta (ha)	Importe Declarado	Importe Topado	Importe Resuelto	Importe tras sobredec.
428	PASTOS ASOCIADOS A GANADERÍA ECOLÓGICA	112,49		75,00	0,00	75,00	6.161,25	6.161,25	6.161,25	6.161,25
TOTAL		112,49	75,00	75,00		75,00	6.161,25	6.161,25	6.161,25	6.161,25

APLICACIÓN DE REDUCCIONES Y PENALIZACIONES

GRUPO DE PAGO	Importe Calculado	Importe prereduc.	Criterios de subvencionabilidad y compromisos	Presentación tardía	Omisión declaración	Condicionidad	IMPORTE (Euros) RESUELTO
PASTOS ASOCIADOS A GANADERÍA	6.161,25	6.161,25	0,00	0,00	0,00	0,00	6.161,25
TOTAL	6.161,25	6.161,25					6.161,25

RESUMEN DE PAGOS**IMPORTE (Euros)**

PASTOS ASOCIADOS A GANADERÍA ECOLÓGICA - Pago realizado	RESUELTO	FEADER	MAPA	CAPADR
	6.161,25 €	5.237,06 €	604,42 €	319,77 €

RECINTOS RESUELTOS

REE	REFERENCIA SIGPAC	CULTIVO DESCRIPCIÓN CULTIVO	S/R G.PAGO	PEND. MEDIA (%)	SUP. DEC. ADMISIBLE (ha)	SUP. COMPROM. (ha)	SUP. AJUSTADA COMPROM. (1) (ha)	SUP. CONV. SIGPAC (ha)	SUP. CERTIF. (ha)	SUP. CAMPO (ha)	SUP. CAMPO DETER. CULT. DECLARADO (ha)	SUP. DEC. REDUCIDA (ha)	SUP. RESUELTA (ha)
-1563704	21-071-019-00008-005	62000 PASTOS PERMANENTES DE 5 O MAS AÑOS-SIN VARIEDAD	S 428	17,60	0,01	0,01	0,01		0,01			0,01	0,01
6853111	21-071-019-00001-006	62000 PASTOS PERMANENTES DE 5 O MAS AÑOS-SIN VARIEDAD	S 428	12,20	31,05	31,05	31,05		47,77			31,05	31,05
6853140	21-071-019-00018-002	62000 PASTOS PERMANENTES DE 5 O MAS AÑOS-SIN VARIEDAD	S 428	9,40	3,71	3,71	3,71		3,71			3,71	3,71
6853156	21-071-019-00040-001	62000 PASTOS PERMANENTES DE 5 O MAS AÑOS-SIN VARIEDAD	S 428	8,10	6,66	6,66	6,66		8,54			6,66	6,66
6853200	21-071-026-00041-002	62000 PASTOS PERMANENTES DE 5 O MAS AÑOS-SIN VARIEDAD	S 428	6,50	18,61	18,61	18,61		21,88			18,61	18,61
1700000006381827	21-071-019-00001-001	62000 PASTOS PERMANENTES DE 5 O MAS AÑOS-SIN VARIEDAD	S 428	18,10	0,35	0,35	0,35		1,39			0,35	0,35
1700000006381834	21-071-019-00020-003	62000 PASTOS PERMANENTES DE 5 O MAS AÑOS-SIN VARIEDAD	S 428	5,60	15,11	15,11	15,11		15,11			15,11	15,11
1700000006381839	21-071-019-00046-001	62000 PASTOS PERMANENTES DE 5 O MAS AÑOS-SIN VARIEDAD	S 428	8,30	1,64	1,64	1,64		1,64			1,64	1,64
1700000006381840	21-071-019-00047-001	62000 PASTOS PERMANENTES DE 5 O MAS AÑOS-SIN VARIEDAD	S 428	6,60	3,86	3,86	3,86		3,86			3,86	3,86
1700000006381842	21-071-019-00018-001	62000 PASTOS PERMANENTES DE 5 O MAS AÑOS-SIN VARIEDAD	S 428	11,90	11,16	11,16	11,16		14,88			11,16	11,16
1700000006381843	21-071-019-00015-001	62000 PASTOS PERMANENTES DE 5 O MAS AÑOS-SIN VARIEDAD	S 428	12,70	18,56	18,56	18,56		28,56			18,56	18,56
1700000006381845	21-071-019-00019-001	62000 PASTOS PERMANENTES DE 5 O MAS AÑOS-SIN VARIEDAD	S 428	7,30	1,77	1,77	1,77		1,77			1,77	1,77

(1) Superficie declarada admisible ajustada con la superficie comprometida.
(2) Factor de penalización valorando el alcance para el tipo de compromiso.Puede verificar la integridad de una copia de este documento mediante la lectura del código QR adjunto o mediante el acceso a la dirección <https://ws050.juntadeandalucia.es/verificarFirma> indicando el código de VERIFICACIÓN

FIRMADO POR

RAQUEL MARIA ESPIN CRESPO

18/12/2024

VERIFICACIÓN

Pk2jmBDMDBSWPSC42MTUWFP24ALUB4

PÁG. 865/2078



**INCIDENCIAS****INCIDENCIA DESCRIPCIÓN**

- 100402 Recinto solicitado no forma parte de ningún organismo de control autorizado para la producción ecológica en Andalucía o fecha de inscripción posterior al plazo establecido (Anexo I. Criterios de Subvencionabilidad. Orden 28 de marzo de 2023).
 Ref:-1563700 Recinto:21-071-019-00006-00002 Cultivo:62000 PASTOS PERMANENTES DE 5 O MAS AÑOS-SIN VARIEDAD Secano
 Ref:-1563701 Recinto:21-071-019-00006-00004 Cultivo:62000 PASTOS PERMANENTES DE 5 O MAS AÑOS-SIN VARIEDAD Secano
 Ref:1700000006381837 Recinto:21-071-026-00030-00013 Cultivo:62000 PASTOS PERMANENTES DE 5 O MAS AÑOS-SIN VARIEDAD Secano
- 100411 Recinto no admisible por no estar asociado en SIGGAN a una explotación ganadera (Artículo 10 de la Orden de 28 de marzo de 2023).
 Ref:6853109 Recinto:21-071-017-00007-00019 Cultivo:62000 PASTOS PERMANENTES DE 5 O MAS AÑOS-SIN VARIEDAD Secano
 Ref:6853062 Recinto:21-071-019-00001-00007 Cultivo:62000 PASTOS PERMANENTES DE 5 O MAS AÑOS-SIN VARIEDAD Secano
 Ref:6853118 Recinto:21-071-019-00006-00001 Cultivo:62000 PASTOS PERMANENTES DE 5 O MAS AÑOS-SIN VARIEDAD Secano
 Ref:-1563700 Recinto:21-071-019-00006-00002 Cultivo:62000 PASTOS PERMANENTES DE 5 O MAS AÑOS-SIN VARIEDAD Secano
 Ref:-1563701 Recinto:21-071-019-00006-00004 Cultivo:62000 PASTOS PERMANENTES DE 5 O MAS AÑOS-SIN VARIEDAD Secano
 Ref:1700000006381820 Recinto:21-071-019-00007-00002 Cultivo:62000 PASTOS PERMANENTES DE 5 O MAS AÑOS-SIN VARIEDAD Secano
 Ref:-1563703 Recinto:21-071-019-00008-00004 Cultivo:62000 PASTOS PERMANENTES DE 5 O MAS AÑOS-SIN VARIEDAD Secano
 Ref:6853130 Recinto:21-071-019-00013-00002 Cultivo:62000 PASTOS PERMANENTES DE 5 O MAS AÑOS-SIN VARIEDAD Secano
 Ref:6853145 Recinto:21-071-019-00029-00005 Cultivo:62000 PASTOS PERMANENTES DE 5 O MAS AÑOS-SIN VARIEDAD Secano
 Ref:1700000006381819 Recinto:21-071-019-00031-00001 Cultivo:62000 PASTOS PERMANENTES DE 5 O MAS AÑOS-SIN VARIEDAD Secano
 Ref:1700000006381822 Recinto:21-071-026-00006-00002 Cultivo:62000 PASTOS PERMANENTES DE 5 O MAS AÑOS-SIN VARIEDAD Secano
 Ref:6853159 Recinto:21-071-026-00008-00001 Cultivo:62000 PASTOS PERMANENTES DE 5 O MAS AÑOS-SIN VARIEDAD Secano
 Ref:1700000006381825 Recinto:21-071-026-00017-00004 Cultivo:62000 PASTOS PERMANENTES DE 5 O MAS AÑOS-SIN VARIEDAD Secano
 Ref:6853170 Recinto:21-071-026-00028-00001 Cultivo:62000 PASTOS PERMANENTES DE 5 O MAS AÑOS-SIN VARIEDAD Secano
 Ref:1700000006381838 Recinto:21-071-026-00029-00001 Cultivo:62000 PASTOS PERMANENTES DE 5 O MAS AÑOS-SIN VARIEDAD Secano
 Ref:6853198 Recinto:21-071-026-00030-00006 Cultivo:62000 PASTOS PERMANENTES DE 5 O MAS AÑOS-SIN VARIEDAD Secano
 Ref:1700000006381837 Recinto:21-071-026-00030-00013 Cultivo:62000 PASTOS PERMANENTES DE 5 O MAS AÑOS-SIN VARIEDAD Secano
 Ref:6853199 Recinto:21-071-026-00041-00006 Cultivo:62000 PASTOS PERMANENTES DE 5 O MAS AÑOS-SIN VARIEDAD Secano
 Ref:-1563705 Recinto:21-071-026-00179-00002 Cultivo:62000 PASTOS PERMANENTES DE 5 O MAS AÑOS-SIN VARIEDAD Secano
- 100424 Solicita recinto que no está comprometido para la operación.
 Ref:6853109 Recinto:21-071-017-00007-00019 Cultivo:62000 PASTOS PERMANENTES DE 5 O MAS AÑOS-SIN VARIEDAD Secano
 Ref:6853062 Recinto:21-071-019-00001-00007 Cultivo:62000 PASTOS PERMANENTES DE 5 O MAS AÑOS-SIN VARIEDAD Secano
 Ref:6853118 Recinto:21-071-019-00006-00001 Cultivo:62000 PASTOS PERMANENTES DE 5 O MAS AÑOS-SIN VARIEDAD Secano
 Ref:-1563700 Recinto:21-071-019-00006-00002 Cultivo:62000 PASTOS PERMANENTES DE 5 O MAS AÑOS-SIN VARIEDAD Secano
 Ref:-1563701 Recinto:21-071-019-00006-00004 Cultivo:62000 PASTOS PERMANENTES DE 5 O MAS AÑOS-SIN VARIEDAD Secano
 Ref:1700000006381820 Recinto:21-071-019-00007-00002 Cultivo:62000 PASTOS PERMANENTES DE 5 O MAS AÑOS-SIN VARIEDAD Secano
 Ref:-1563703 Recinto:21-071-019-00008-00004 Cultivo:62000 PASTOS PERMANENTES DE 5 O MAS AÑOS-SIN VARIEDAD Secano
 Ref:6853130 Recinto:21-071-019-00013-00002 Cultivo:62000 PASTOS PERMANENTES DE 5 O MAS AÑOS-SIN VARIEDAD Secano
 Ref:6853145 Recinto:21-071-019-00029-00005 Cultivo:62000 PASTOS PERMANENTES DE 5 O MAS AÑOS-SIN VARIEDAD Secano
 Ref:1700000006381819 Recinto:21-071-019-00031-00001 Cultivo:62000 PASTOS PERMANENTES DE 5 O MAS AÑOS-SIN VARIEDAD Secano
 Ref:1700000006381822 Recinto:21-071-026-00006-00002 Cultivo:62000 PASTOS PERMANENTES DE 5 O MAS AÑOS-SIN VARIEDAD Secano
 Ref:6853159 Recinto:21-071-026-00008-00001 Cultivo:62000 PASTOS PERMANENTES DE 5 O MAS AÑOS-SIN VARIEDAD Secano
 Ref:1700000006381825 Recinto:21-071-026-00017-00004 Cultivo:62000 PASTOS PERMANENTES DE 5 O MAS AÑOS-SIN VARIEDAD Secano
 Ref:6853170 Recinto:21-071-026-00028-00001 Cultivo:62000 PASTOS PERMANENTES DE 5 O MAS AÑOS-SIN VARIEDAD Secano
 Ref:1700000006381838 Recinto:21-071-026-00029-00001 Cultivo:62000 PASTOS PERMANENTES DE 5 O MAS AÑOS-SIN VARIEDAD Secano
 Ref:6853198 Recinto:21-071-026-00030-00006 Cultivo:62000 PASTOS PERMANENTES DE 5 O MAS AÑOS-SIN VARIEDAD Secano

(1) Superficie declarada admisible ajustada con la superficie comprometida.
 (2) Factor de penalización valorando el alcance para el tipo de compromiso.

Puede verificar la integridad de una copia de este documento mediante la lectura del código QR adjunto o mediante el acceso a la dirección <https://ws050.juntadeandalucia.es/verificarFirma> indicando el código de VERIFICACIÓN

FIRMADO POR	RAQUEL MARIA ESPIN CRESPO	18/12/2024	
VERIFICACIÓN	Pk2jmBDMDBSWPSC42MTUWFP24ALUB4	PÁG. 866/2078	

**INCIDENCIAS****INCIDENCIA DESCRIPCIÓN**

Ref:170000006381837 Recinto:21-071-026-00030-00013 Cultivo:62000 PASTOS PERMANENTES DE 5 O MAS AÑOS-SIN VARIEDAD Secano
 Ref:170000006381831 Recinto:21-071-026-00041-00003 Cultivo:62000 PASTOS PERMANENTES DE 5 O MAS AÑOS-SIN VARIEDAD Secano
 Ref:6853199 Recinto:21-071-026-00041-00006 Cultivo:62000 PASTOS PERMANENTES DE 5 O MAS AÑOS-SIN VARIEDAD Secano
 Ref:-1563705 Recinto:21-071-026-00179-00002 Cultivo:62000 PASTOS PERMANENTES DE 5 O MAS AÑOS-SIN VARIEDAD Secano

Datos considerados para el Cálculo de la Carga Ganadera mínima y máxima del expediente

Explotación	Especie	Inscrito en Sipea y Admisible	Ugm Calculada para CG Mínima	Ugm Calculada para CG Máxima
ES210720000215	BOVINA	SI	41,05	41,05
			41,05	41,05

Superficie determinada para Cálculo Carga Ganadera Mínima: 188,69 ha

Superficie determinada para Cálculo Carga Ganadera Máxima: 188,75 ha

Los importes del Grupo de Pago de pastos de este expediente han sido ajustados por no llegar a la carga ganadera mínima de 0,3

Carga Ganadera Mínima Expediente: 0,22 ugm/ha

Carga Ganadera Máxima Expediente: 0,22 ugm/ha

Recintos Determinados para el Cálculo de Garga Ganadera Mínima

REF.	REFERENCIA SIGPAC	CULTIVO	DESCRIPCIÓN CULTIVO	S/R	SUP. RESUELTA (ha)
-1563705	21-071-026-00179-00002	62000	PASTOS PERMANENTES DE 5 O MAS AÑOS-SIN VARIEDAD	S	0,46
-1563704	21-071-019-00008-00005	62000	PASTOS PERMANENTES DE 5 O MAS AÑOS-SIN VARIEDAD	S	0,01
6853062	21-071-019-00001-00007	62000	PASTOS PERMANENTES DE 5 O MAS AÑOS-SIN VARIEDAD	S	12,81
6853109	21-071-017-00007-00019	62000	PASTOS PERMANENTES DE 5 O MAS AÑOS-SIN VARIEDAD	S	20,38
6853111	21-071-019-00001-00006	62000	PASTOS PERMANENTES DE 5 O MAS AÑOS-SIN VARIEDAD	S	31,05
6853118	21-071-019-00006-00001	62000	PASTOS PERMANENTES DE 5 O MAS AÑOS-SIN VARIEDAD	S	1,54
6853130	21-071-019-00013-00002	62000	PASTOS PERMANENTES DE 5 O MAS AÑOS-SIN VARIEDAD	S	5,03
6853140	21-071-019-00018-00002	62000	PASTOS PERMANENTES DE 5 O MAS AÑOS-SIN VARIEDAD	S	3,71
6853145	21-071-019-00029-00005	62000	PASTOS PERMANENTES DE 5 O MAS AÑOS-SIN VARIEDAD	S	3,05
6853156	21-071-019-00040-00001	62000	PASTOS PERMANENTES DE 5 O MAS AÑOS-SIN VARIEDAD	S	6,66
6853159	21-071-026-00008-00001	62000	PASTOS PERMANENTES DE 5 O MAS AÑOS-SIN VARIEDAD	S	0,64
6853170	21-071-026-00028-00001	62000	PASTOS PERMANENTES DE 5 O MAS AÑOS-SIN VARIEDAD	S	4,68
6853198	21-071-026-00030-00006	62000	PASTOS PERMANENTES DE 5 O MAS AÑOS-SIN VARIEDAD	S	9,29
6853199	21-071-026-00041-00006	62000	PASTOS PERMANENTES DE 5 O MAS AÑOS-SIN VARIEDAD	S	4,07
6853200	21-071-026-00041-00002	62000	PASTOS PERMANENTES DE 5 O MAS AÑOS-SIN VARIEDAD	S	18,61
1700000006381819	21-071-019-00031-00001	62000	PASTOS PERMANENTES DE 5 O MAS AÑOS-SIN VARIEDAD	S	2,74
1700000006381822	21-071-026-00006-00002	62000	PASTOS PERMANENTES DE 5 O MAS AÑOS-SIN VARIEDAD	S	3,95
1700000006381825	21-071-026-00017-00004	62000	PASTOS PERMANENTES DE 5 O MAS AÑOS-SIN VARIEDAD	S	4,80
1700000006381827	21-071-019-00001-00001	62000	PASTOS PERMANENTES DE 5 O MAS AÑOS-SIN VARIEDAD	S	0,35
1700000006381834	21-071-019-00020-00003	62000	PASTOS PERMANENTES DE 5 O MAS AÑOS-SIN VARIEDAD	S	15,11
1700000006381838	21-071-026-00029-00001	62000	PASTOS PERMANENTES DE 5 O MAS AÑOS-SIN VARIEDAD	S	2,76
1700000006381839	21-071-019-00046-00001	62000	PASTOS PERMANENTES DE 5 O MAS AÑOS-SIN VARIEDAD	S	1,64
1700000006381840	21-071-019-00047-00001	62000	PASTOS PERMANENTES DE 5 O MAS AÑOS-SIN VARIEDAD	S	3,86
1700000006381842	21-071-019-00018-00001	62000	PASTOS PERMANENTES DE 5 O MAS AÑOS-SIN VARIEDAD	S	11,16

(1) Superficie declarada admisible ajustada con la superficie comprometida.
 (2) Factor de penalización valorando el alcance para el tipo de compromiso.

Puede verificar la integridad de una copia de este documento mediante la lectura del código QR adjunto o mediante el acceso a la dirección <https://ws050.juntadeandalucia.es/verificarFirma> indicando el código de VERIFICACIÓN

FIRMADO POR

RAQUEL MARIA ESPIN CRESPO

18/12/2024

VERIFICACIÓN

Pk2jmBDMDBSWPSC42MTUWFP24ALUB4

PÁG. 867/2078



**Datos considerados para el Cálculo de la Carga Ganadera mínima y máxima del expediente****Recintos Determinados para el Cálculo de Garga Ganadera Mínima**

REF.	REFERENCIA SIGPAC	CULTIVO	DESCRIPCIÓN CULTIVO	S/R	SUP.
					RESUELTA (ha)
170000006381843	21-071-019-00015-00001	62000	PASTOS PERMANENTES DE 5 O MAS AÑOS-SIN VARIEDAD	S	18,56
170000006381845	21-071-019-00019-00001	62000	PASTOS PERMANENTES DE 5 O MAS AÑOS-SIN VARIEDAD	S	1,77

Recintos Determinados para el Cálculo de Garga Ganadera Máxima

REF.	REFERENCIA SIGPAC	CULTIVO	DESCRIPCIÓN CULTIVO	S/R	SUP.
					RESUELTA (ha)
-1563705	21-071-026-00179-00002	62000	PASTOS PERMANENTES DE 5 O MAS AÑOS-SIN VARIEDAD	S	0,46
-1563704	21-071-019-00008-00005	62000	PASTOS PERMANENTES DE 5 O MAS AÑOS-SIN VARIEDAD	S	0,01
-1563703	21-071-019-00008-00004	62000	PASTOS PERMANENTES DE 5 O MAS AÑOS-SIN VARIEDAD	S	0,00
-1563701	21-071-019-00006-00004	62000	PASTOS PERMANENTES DE 5 O MAS AÑOS-SIN VARIEDAD	S	0,01
-1563700	21-071-019-00006-00002	62000	PASTOS PERMANENTES DE 5 O MAS AÑOS-SIN VARIEDAD	S	0,02
6853062	21-071-019-00001-00007	62000	PASTOS PERMANENTES DE 5 O MAS AÑOS-SIN VARIEDAD	S	12,81
6853109	21-071-017-00007-00019	62000	PASTOS PERMANENTES DE 5 O MAS AÑOS-SIN VARIEDAD	S	20,38
6853111	21-071-019-00001-00006	62000	PASTOS PERMANENTES DE 5 O MAS AÑOS-SIN VARIEDAD	S	31,05
6853118	21-071-019-00006-00001	62000	PASTOS PERMANENTES DE 5 O MAS AÑOS-SIN VARIEDAD	S	1,54
6853130	21-071-019-00013-00002	62000	PASTOS PERMANENTES DE 5 O MAS AÑOS-SIN VARIEDAD	S	5,03
6853140	21-071-019-00018-00002	62000	PASTOS PERMANENTES DE 5 O MAS AÑOS-SIN VARIEDAD	S	3,71
6853145	21-071-019-00029-00005	62000	PASTOS PERMANENTES DE 5 O MAS AÑOS-SIN VARIEDAD	S	3,05
6853156	21-071-019-00040-00001	62000	PASTOS PERMANENTES DE 5 O MAS AÑOS-SIN VARIEDAD	S	6,66
6853159	21-071-026-00008-00001	62000	PASTOS PERMANENTES DE 5 O MAS AÑOS-SIN VARIEDAD	S	0,64
6853170	21-071-026-00028-00001	62000	PASTOS PERMANENTES DE 5 O MAS AÑOS-SIN VARIEDAD	S	4,68
6853198	21-071-026-00030-00006	62000	PASTOS PERMANENTES DE 5 O MAS AÑOS-SIN VARIEDAD	S	9,29
6853199	21-071-026-00041-00006	62000	PASTOS PERMANENTES DE 5 O MAS AÑOS-SIN VARIEDAD	S	4,07
6853200	21-071-026-00041-00002	62000	PASTOS PERMANENTES DE 5 O MAS AÑOS-SIN VARIEDAD	S	18,61
170000006381819	21-071-019-00031-00001	62000	PASTOS PERMANENTES DE 5 O MAS AÑOS-SIN VARIEDAD	S	2,74
170000006381820	21-071-019-00007-00002	62000	PASTOS PERMANENTES DE 5 O MAS AÑOS-SIN VARIEDAD	S	0,00
170000006381822	21-071-026-00006-00002	62000	PASTOS PERMANENTES DE 5 O MAS AÑOS-SIN VARIEDAD	S	3,95
170000006381825	21-071-026-00017-00004	62000	PASTOS PERMANENTES DE 5 O MAS AÑOS-SIN VARIEDAD	S	4,80
170000006381827	21-071-019-00001-00001	62000	PASTOS PERMANENTES DE 5 O MAS AÑOS-SIN VARIEDAD	S	0,35
170000006381831	21-071-026-00041-00003	62000	PASTOS PERMANENTES DE 5 O MAS AÑOS-SIN VARIEDAD	S	0,00
170000006381834	21-071-019-00020-00003	62000	PASTOS PERMANENTES DE 5 O MAS AÑOS-SIN VARIEDAD	S	15,11
170000006381837	21-071-026-00030-00013	62000	PASTOS PERMANENTES DE 5 O MAS AÑOS-SIN VARIEDAD	S	0,03
170000006381838	21-071-026-00029-00001	62000	PASTOS PERMANENTES DE 5 O MAS AÑOS-SIN VARIEDAD	S	2,76
170000006381839	21-071-019-00046-00001	62000	PASTOS PERMANENTES DE 5 O MAS AÑOS-SIN VARIEDAD	S	1,64
170000006381840	21-071-019-00047-00001	62000	PASTOS PERMANENTES DE 5 O MAS AÑOS-SIN VARIEDAD	S	3,86
170000006381842	21-071-019-00018-00001	62000	PASTOS PERMANENTES DE 5 O MAS AÑOS-SIN VARIEDAD	S	11,16
170000006381843	21-071-019-00015-00001	62000	PASTOS PERMANENTES DE 5 O MAS AÑOS-SIN VARIEDAD	S	18,56

(1) Superficie declarada admisible ajustada con la superficie comprometida.
(2) Factor de penalización valorando el alcance para el tipo de compromiso.Puede verificar la integridad de una copia de este documento mediante la lectura del código QR adjunto o mediante el acceso a la dirección <https://ws050.juntadeandalucia.es/verificarFirma> indicando el código de VERIFICACIÓN

FIRMADO POR

RAQUEL MARIA ESPIN CRESPO

18/12/2024

VERIFICACIÓN

Pk2jmBDMDBSWPSC42MTUWFP24ALUB4

PÁG. 868/2078





Datos considerados para el Cálculo de la Carga Ganadera mínima y máxima del expediente

Recintos Determinados para el Cálculo de Garga Ganadera Máxima

<u>REF.</u>	<u>REFERENCIA SIGPAC</u>	<u>CULTIVO</u>	<u>DESCRIPCIÓN CULTIVO</u>	<u>S/R</u>	<u>SUP. RESUELTA (ha)</u>
1700000006381845	21-071-019-00019-00001	62000	PASTOS PERMANENTES DE 5 O MAS AÑOS-SIN VARIEDAD	S	1,77

(1) Superficie declarada admisible ajustada con la superficie comprometida.
(2) Factor de penalización valorando el alcance para el tipo de compromiso.

Puede verificar la integridad de una copia de este documento mediante la lectura del código QR adjunto o mediante el acceso a la dirección <https://ws050.juntadeandalucia.es/verificarFirma> indicando el código de VERIFICACIÓN

FIRMADO POR	RAQUEL MARIA ESPIN CRESPO	18/12/2024
VERIFICACIÓN	Pk2jmBDMDBSWPSC42MTUWFP24ALUB4	PÁG. 869/2078





<u>APELLIDOS Y NOMBRE / RAZÓN SOCIAL</u>	<u>NIF</u>	<u>EXPEDIENTE</u>	<u>ANUALIDAD DE PAGO</u>				
HERNANDEZ DELGADO AMADOR	***9297*	1214662	1ª				
IMPORTE POR ANUALIDAD							
			2023	2024	2025	2026	2027
IMPORTE MÁXIMO SUBVENCIONABLE			9.284,99 €	9.284,99 €	9.284,99 €	9.284,99 €	9.284,99 €
IMPORTE MEDIO DE TRANSFERENCIA (€/ha)			124,21 €	124,21 €	124,21 €	124,21 €	124,21 €

<u>RESUMEN DE UNIDADES</u>		<u>Sup. Dec. Admisible (ha)</u>	<u>Sup. Comprometida (ha)</u>	<u>Sup. ajustada compromiso (1) (ha)</u>	<u>% sobredecc.</u>	<u>Sup. Resuelta (ha)</u>	<u>Importe Declarado</u>	<u>Importe Topado</u>	<u>Importe Resuelto</u>	<u>Importe tras sobredecc.</u>
Cód	GRUPO DE PAGO									
428	PASTOS ASOCIADOS A GANADERÍA ECOLÓGICA	55,78		55,78	0,00	55,78	4.582,33	4.582,33	4.582,33	4.582,33
429	OLIVAR	18,97		18,97	0,00	18,97	4.702,66	4.702,66	4.702,66	4.702,66
TOTAL		74,75	74,75	74,75		74,75	9.284,99	9.284,99	9.284,99	9.284,99

APLICACIÓN DE REDUCCIONES Y PENALIZACIONES

<u>GRUPO DE PAGO</u>	<u>Importe Calculado</u>	<u>Importe prereduc.</u>	<u>Importe subvencionabilidad y compromisos</u>	<u>Criterios de Presentación tardía</u>	<u>Omisión declaración</u>	<u>Condicionalidad</u>	<u>IMPORTE (Euros) RESUELTO</u>
OLIVAR	4.702,66	4.702,66	0,00	0,00	0,00	0,00	4.702,66
PASTOS ASOCIADOS A GANADERÍA	4.582,33	4.582,33	0,00	0,00	0,00	0,00	4.582,33
TOTAL	9.284,99	9.284,99					9.284,99

RESUMEN DE PAGOS

	<u>IMPORTE (Euros)</u>			
	<u>RESUELTO</u>	<u>FEADER</u>	<u>MAPA</u>	<u>CAPADR</u>
OLIVAR - Pago realizado	4.702,66 €	3.997,26 €	461,33 €	244,07 €
PASTOS ASOCIADOS A GANADERÍA ECOLÓGICA - Pago realizado	4.582,33 €	3.894,98 €	449,53 €	237,82 €
TOTAL	9.284,99 €	7.892,24 €	910,86 €	481,89 €

RECINTOS RESUELTOS

<u>REF.</u>	<u>REFERENCIA SIGPAC</u>	<u>CULTIVO DESCRIPCIÓN CULTIVO</u>	<u>S/R G.PAGO</u>	<u>PEND. MEDIA (%)</u>	<u>SUP. DEC. ADMISIBLE (ha)</u>	<u>SUP. COMPROM. (ha)</u>	<u>SUP. AJUSTADA COMPR.(1) (ha)</u>	<u>SUP. CONV. SIGPAC (ha)</u>	<u>SUP. CERTIF. (ha)</u>	<u>SUP. CAMPO (ha)</u>	<u>SUP. CAMPO DETER. CULT. (ha)</u>	<u>SUP. DEC. REDUCIDA (ha)</u>	<u>SUP. RESUELTA (ha)</u>
1700000005668480	21-039-004-00005-004	62000 PASTOS PERMANENTES DE 5 O MAS AÑOS-SIN VARIEDAD	S 428	42,40	0,77	0,77	0,77		0,77			0,77	0,77
1700000005668481	21-039-004-00028-005	62000 PASTOS PERMANENTES DE 5 O MAS AÑOS-SIN VARIEDAD	S 428	9,10	0,36	0,36	0,36		0,36			0,36	0,36
1700000005668482	21-039-004-00041-003	62000 PASTOS PERMANENTES DE 5 O MAS AÑOS-SIN VARIEDAD	S 428	30,80	0,29	0,29	0,29		0,29			0,29	0,29
1700000005668498	21-039-004-00028-004	62000 PASTOS PERMANENTES DE 5 O MAS AÑOS-SIN VARIEDAD	S 428	58,50	2,53	2,53	2,53		4,60			2,53	2,53
1700000005668502	21-039-004-00003-003	62000 PASTOS PERMANENTES DE 5 O MAS AÑOS-SIN VARIEDAD	S 428	25,40	0,22	0,22	0,22		0,22			0,22	0,22
1700000005668504	21-039-004-00003-001	62000 PASTOS PERMANENTES DE 5 O MAS AÑOS-SIN VARIEDAD	S 428	40,80	2,17	2,17	2,17		2,17			2,17	2,17
1700000005668505	21-039-004-00003-005	62000 PASTOS PERMANENTES DE 5 O MAS AÑOS-SIN VARIEDAD	S 428	28,00	4,65	4,65	4,65		5,47			4,65	4,65
1700000005668506	21-039-004-00005-003	62000 PASTOS PERMANENTES DE 5 O MAS AÑOS-SIN VARIEDAD	S 428	32,40	22,66	22,66	22,66		22,66			22,66	22,66
1700000005668507	21-039-004-00041-001	62000 PASTOS PERMANENTES DE 5 O MAS AÑOS-SIN VARIEDAD	S 428	31,90	22,13	22,13	22,13		22,13			22,13	22,13
1700000005668476	21-020-001-00005-001	101007 OLIVAR-MANZANILLA	S 429	21,30	0,54	0,54	0,54		0,54			0,54	0,54
1700000005668477	21-020-001-00006-001	101007 OLIVAR-MANZANILLA	S 429	20,60	0,55	0,55	0,55		0,55			0,55	0,55
1700000005668478	21-020-001-00013-001	101007 OLIVAR-MANZANILLA	S 429	20,20	0,74	0,74	0,74		0,74			0,74	0,74
1700000005668482	21-039-002-00094-001	101007 OLIVAR-MANZANILLA	S 429	24,00	0,71	0,71	0,71		0,71			0,71	0,71
1700000005668483	21-020-001-00008-001	101007 OLIVAR-MANZANILLA	S 429	10,20	3,57	3,57	3,57		3,57			3,57	3,57
1700000005668484	21-020-001-00009-001	101007 OLIVAR-MANZANILLA	S 429	10,60	1,98	1,98	1,98		1,98			1,98	1,98
1700000005668485	21-020-001-00012-001	101007 OLIVAR-MANZANILLA	S 429	10,20	0,90	0,90	0,90		0,90			0,90	0,90
1700000005668487	21-039-002-00114-001	101007 OLIVAR-MANZANILLA	S 429	6,90	0,77	0,77	0,77		0,77			0,77	0,77
1700000005668488	21-039-002-00116-001	101007 OLIVAR-MANZANILLA	S 429	8,70	0,57	0,57	0,57		0,57			0,57	0,57
1700000005668489	21-039-002-00120-001	101007 OLIVAR-MANZANILLA	S 429	6,60	0,57	0,57	0,57		0,57			0,57	0,57
1700000005668490	21-039-002-00122-001	101007 OLIVAR-MANZANILLA	S 429	5,70	0,85	0,85	0,85		0,85			0,85	0,85
1700000005668496	21-039-002-00102-001	101007 OLIVAR-MANZANILLA	S 429	20,40	0,65	0,65	0,65		0,65			0,65	0,65
1700000005668499	21-039-002-00086-005	101007 OLIVAR-MANZANILLA	S 429	22,00	3,45	3,45	3,45		3,45			3,45	3,45
1700000005668500	21-039-002-00045-001	101007 OLIVAR-MANZANILLA	S 429	14,80	2,41	2,41	2,41		2,41			2,41	2,41
1700000005668501	21-039-002-00103-001	101007 OLIVAR-MANZANILLA	S 429	13,50	0,71	0,71	0,71		0,71			0,71	0,71

(1) Superficie declarada admisible ajustada con la superficie comprometida.
 (2) Factor de penalización valorando el alcance para el tipo de compromiso.

Puede verificar la integridad de una copia de este documento mediante la lectura del código QR adjunto o mediante el acceso a la dirección https://ws050.juntadeandalucia.es/verificarFirma indicando el código de VERIFICACIÓN			
FIRMADO POR	RAQUEL MARIA ESPIN CRESPO	18/12/2024	
VERIFICACIÓN	Pk2jmBDMDBSWPSC42MTUWFP24ALUB4	PÁG. 870/2078	

**INCIDENCIAS****INCIDENCIA DESCRIPCIÓN**

- 100407 Explotación solicitada no forma parte de ningún organismo de control autorizado para la producción ecológica en Andalucía o fecha de inscripción posterior al plazo establecido (Anexo I. Criterios de Subvencionabilidad. Orden 28 de marzo de 2023).
Explotación:ES21020000143 Especie:OVINA
Explotación:ES21039000055 Especie:PORCINO
Explotación:ES21039000067 Especie:PORCINO
Explotación:ES21039000158 Especie:PORCINO
- 100410 Recinto no admisible por pertenecer a una explotación ganadera No inscrita en Sipea (Artículo 10 de la Orden de 28 de marzo de 2023).
Ref:170000005668508 Recinto:21-039-002-00086-00001 Cultivo:62000 PASTOS PERMANENTES DE 5 O MAS AÑOS-SIN VARIEDAD Secano Explotación:ES210390000067
Ref:170000005668492 Recinto:21-039-002-00086-00004 Cultivo:62000 PASTOS PERMANENTES DE 5 O MAS AÑOS-SIN VARIEDAD Secano Explotación:ES210390000067
Ref:170000005668493 Recinto:21-039-003-00017-00001 Cultivo:62000 PASTOS PERMANENTES DE 5 O MAS AÑOS-SIN VARIEDAD Secano Explotación:ES210390000067
Ref:170000005668491 Recinto:21-039-003-00017-00004 Cultivo:62000 PASTOS PERMANENTES DE 5 O MAS AÑOS-SIN VARIEDAD Secano Explotación:ES210390000067
Ref:170000005668495 Recinto:21-039-003-00017-00005 Cultivo:62000 PASTOS PERMANENTES DE 5 O MAS AÑOS-SIN VARIEDAD Secano Explotación:ES210390000067
Ref:170000005668479 Recinto:21-039-001-00095-00001 Cultivo:62000 PASTOS PERMANENTES DE 5 O MAS AÑOS-SIN VARIEDAD Secano Explotación:ES21039000158
- 100411 Recinto no admisible por no estar asociado en SIGGAN a una explotación ganadera (Artículo 10 de la Orden de 28 de marzo de 2023).
Ref:170000005668509 Recinto:21-039-002-00114-00002 Cultivo:62000 PASTOS PERMANENTES DE 5 O MAS AÑOS-SIN VARIEDAD Secano
- 100424 Solicita recinto que no está comprometido para la operación.
Ref:170000005668479 Recinto:21-039-001-00095-00001 Cultivo:62000 PASTOS PERMANENTES DE 5 O MAS AÑOS-SIN VARIEDAD Secano
Ref:170000005668508 Recinto:21-039-002-00086-00001 Cultivo:62000 PASTOS PERMANENTES DE 5 O MAS AÑOS-SIN VARIEDAD Secano
Ref:170000005668492 Recinto:21-039-002-00086-00004 Cultivo:62000 PASTOS PERMANENTES DE 5 O MAS AÑOS-SIN VARIEDAD Secano
Ref:170000005668509 Recinto:21-039-002-00114-00002 Cultivo:62000 PASTOS PERMANENTES DE 5 O MAS AÑOS-SIN VARIEDAD Secano
Ref:170000005668493 Recinto:21-039-003-00017-00001 Cultivo:62000 PASTOS PERMANENTES DE 5 O MAS AÑOS-SIN VARIEDAD Secano
Ref:170000005668491 Recinto:21-039-003-00017-00004 Cultivo:62000 PASTOS PERMANENTES DE 5 O MAS AÑOS-SIN VARIEDAD Secano
Ref:170000005668495 Recinto:21-039-003-00017-00005 Cultivo:62000 PASTOS PERMANENTES DE 5 O MAS AÑOS-SIN VARIEDAD Secano
Ref:170000005668497 Recinto:21-039-004-00028-00002 Cultivo:62000 PASTOS PERMANENTES DE 5 O MAS AÑOS-SIN VARIEDAD Secano

Datos considerados para el Cálculo de la Carga Ganadera mínima y máxima del expediente

Explotación	Especie	Inscrito en Sipea y Admisible	Ugm Calculada para CG Mínima	Ugm Calculada para CG Máxima
ES21020000143	OVINA	NO	0,00	7,40
ES21039000055	BOVINA	SI	26,72	26,72
ES21039000055	PORCINO	NO	0,00	15,37
ES21039000067	PORCINO	NO	0,00	7,50
ES21039000158	PORCINO	NO	0,00	0,00
			26,72	56,99

Superficie determinada para Cálculo Carga Ganadera Mínima: 62,49 ha

Superficie determinada para Cálculo Carga Ganadera Máxima: 62,49 ha

Carga Ganadera Mínima Expediente: 0,43 ugm/ha

Carga Ganadera Máxima Expediente: 0,91 ugm/ha

Recintos Determinados para el Cálculo de Carga Ganadera Mínima

REF.	REFERENCIA SIGPAC	CULTIVO	DESCRIPCIÓN CULTIVO	S/R	SUP. RESUELTA (ha)
170000005668479	21-039-001-00095-00001	62000	PASTOS PERMANENTES DE 5 O MAS AÑOS-SIN VARIEDAD	S	0,78
170000005668480	21-039-004-00005-00004	62000	PASTOS PERMANENTES DE 5 O MAS AÑOS-SIN	S	0,77

(1) Superficie declarada admisible ajustada con la superficie comprometida.
(2) Factor de penalización valorando el alcance para el tipo de compromiso.Puede verificar la integridad de una copia de este documento mediante la lectura del código QR adjunto o mediante el acceso a la dirección <https://ws050.juntadeandalucia.es/verificarFirma> indicando el código de VERIFICACIÓN

FIRMADO POR

RAQUEL MARIA ESPIN CRESPO

18/12/2024

VERIFICACIÓN

Pk2jmBDMDBSWPSC42MTUWFP24ALUB4

PÁG. 871/2078



**Datos considerados para el Cálculo de la Carga Ganadera mínima y máxima del expediente****Recintos Determinados para el Cálculo de Garga Ganadera Mínima**

REF.	REFERENCIA SIGPAC	CULTIVO	DESCRIPCIÓN CULTIVO	S/R	SUP. RESUELTA (ha)
170000005668481	21-039-004-00028-00005	62000	PASTOS PERMANENTES DE 5 O MAS AÑOS-SIN VARIEDAD	S	0,36
170000005668492	21-039-002-00086-00004	62000	PASTOS PERMANENTES DE 5 O MAS AÑOS-SIN VARIEDAD	S	1,66
170000005668493	21-039-003-00017-00001	62000	PASTOS PERMANENTES DE 5 O MAS AÑOS-SIN VARIEDAD	S	0,12
170000005668494	21-039-004-00041-00003	62000	PASTOS PERMANENTES DE 5 O MAS AÑOS-SIN VARIEDAD	S	0,29
170000005668495	21-039-003-00017-00005	62000	PASTOS PERMANENTES DE 5 O MAS AÑOS-SIN VARIEDAD	S	0,08
170000005668498	21-039-004-00028-00004	62000	PASTOS PERMANENTES DE 5 O MAS AÑOS-SIN VARIEDAD	S	2,53
170000005668502	21-039-004-00003-00003	62000	PASTOS PERMANENTES DE 5 O MAS AÑOS-SIN VARIEDAD	S	0,22
170000005668504	21-039-004-00003-00001	62000	PASTOS PERMANENTES DE 5 O MAS AÑOS-SIN VARIEDAD	S	2,17
170000005668505	21-039-004-00003-00005	62000	PASTOS PERMANENTES DE 5 O MAS AÑOS-SIN VARIEDAD	S	4,65
170000005668506	21-039-004-00005-00003	62000	PASTOS PERMANENTES DE 5 O MAS AÑOS-SIN VARIEDAD	S	22,66
170000005668507	21-039-004-00041-00001	62000	PASTOS PERMANENTES DE 5 O MAS AÑOS-SIN VARIEDAD	S	22,13
170000005668508	21-039-002-00086-00001	62000	PASTOS PERMANENTES DE 5 O MAS AÑOS-SIN VARIEDAD	S	4,03
170000005668509	21-039-002-00114-00002	62000	PASTOS PERMANENTES DE 5 O MAS AÑOS-SIN VARIEDAD	S	0,04

Recintos Determinados para el Cálculo de Garga Ganadera Máxima

REF.	REFERENCIA SIGPAC	CULTIVO	DESCRIPCIÓN CULTIVO	S/R	SUP. RESUELTA (ha)
170000005668479	21-039-001-00095-00001	62000	PASTOS PERMANENTES DE 5 O MAS AÑOS-SIN VARIEDAD	S	0,78
170000005668480	21-039-004-00005-00004	62000	PASTOS PERMANENTES DE 5 O MAS AÑOS-SIN VARIEDAD	S	0,77
170000005668481	21-039-004-00028-00005	62000	PASTOS PERMANENTES DE 5 O MAS AÑOS-SIN VARIEDAD	S	0,36
170000005668491	21-039-003-00017-00004	62000	PASTOS PERMANENTES DE 5 O MAS AÑOS-SIN VARIEDAD	S	0,00
170000005668492	21-039-002-00086-00004	62000	PASTOS PERMANENTES DE 5 O MAS AÑOS-SIN VARIEDAD	S	1,66
170000005668493	21-039-003-00017-00001	62000	PASTOS PERMANENTES DE 5 O MAS AÑOS-SIN VARIEDAD	S	0,12
170000005668494	21-039-004-00041-00003	62000	PASTOS PERMANENTES DE 5 O MAS AÑOS-SIN VARIEDAD	S	0,29
170000005668495	21-039-003-00017-00005	62000	PASTOS PERMANENTES DE 5 O MAS AÑOS-SIN VARIEDAD	S	0,08
170000005668497	21-039-004-00028-00002	62000	PASTOS PERMANENTES DE 5 O MAS AÑOS-SIN VARIEDAD	S	0,00
170000005668498	21-039-004-00028-00004	62000	PASTOS PERMANENTES DE 5 O MAS AÑOS-SIN VARIEDAD	S	2,53
170000005668502	21-039-004-00003-00003	62000	PASTOS PERMANENTES DE 5 O MAS AÑOS-SIN VARIEDAD	S	0,22
170000005668504	21-039-004-00003-00001	62000	PASTOS PERMANENTES DE 5 O MAS AÑOS-SIN VARIEDAD	S	2,17
170000005668505	21-039-004-00003-00005	62000	PASTOS PERMANENTES DE 5 O MAS AÑOS-SIN VARIEDAD	S	4,65
170000005668506	21-039-004-00005-00003	62000	PASTOS PERMANENTES DE 5 O MAS AÑOS-SIN VARIEDAD	S	22,66
170000005668507	21-039-004-00041-00001	62000	PASTOS PERMANENTES DE 5 O MAS AÑOS-SIN VARIEDAD	S	22,13
170000005668508	21-039-002-00086-00001	62000	PASTOS PERMANENTES DE 5 O MAS AÑOS-SIN VARIEDAD	S	4,03
170000005668509	21-039-002-00114-00002	62000	PASTOS PERMANENTES DE 5 O MAS AÑOS-SIN VARIEDAD	S	0,04

Incidencias de carga ganadera**INCIDENCIA DESCRIPCIÓN**

100407 Explotación solicitada no forma parte de ningún organismo de control autorizado para la producción ecológica en Andalucía o fecha de inscripción posterior al plazo establecido (Anexo I. Criterios de Subvencionabilidad. Orden 28 de marzo de 2023).

(1) Superficie declarada admisible ajustada con la superficie comprometida.
(2) Factor de penalización valorando el alcance para el tipo de compromiso.

Puede verificar la integridad de una copia de este documento mediante la lectura del código QR adjunto o mediante el acceso a la dirección <https://ws050.juntadeandalucia.es/verificarFirma> indicando el código de VERIFICACIÓN

FIRMADO POR

RAQUEL MARIA ESPIN CRESPO

18/12/2024

VERIFICACIÓN

Pk2jmBDMDBSWPSC42MTUWFP24ALUB4

PÁG. 872/2078





Datos considerados para el Cálculo de la Carga Ganadera mínima y máxima del expediente

Explotación:ES210200000143 Especie:OVINA
Explotación:ES210390000055 Especie:PORCINO
Explotación:ES210390000067 Especie:PORCINO
Explotación:ES210390000158 Especie:PORCINO

(1) Superficie declarada admisible ajustada con la superficie comprometida.
(2) Factor de penalización valorando el alcance para el tipo de compromiso.

Puede verificar la integridad de una copia de este documento mediante la lectura del código QR adjunto o mediante el acceso a la dirección <https://ws050.juntadeandalucia.es/verificarFirma> indicando el código de VERIFICACIÓN

FIRMADO POR	RAQUEL MARIA ESPIN CRESPO	18/12/2024
VERIFICACIÓN	Pk2jmBDMDBSWPSC42MTUWFP24ALUB4	PÁG. 873/2078



**APELLIDOS Y NOMBRE / RAZÓN SOCIAL**

HERNANDEZ DUQUE CARLOS JOSE

NIF

***7570*

EXPEDIENTE

1238498

ANUALIDAD DE PAGO

1ª

IMPORTES POR ANUALIDAD

	2023	2024	2025	2026	2027
IMPORTE MÁXIMO SUBVENCIONABLE	473,49 €	473,49 €	473,49 €	473,49 €	473,49 €
IMPORTE MEDIO DE TRANSFERENCIA (€/ha)	247,90 €	247,90 €	247,90 €	247,90 €	247,90 €

RESUMEN DE UNIDADES

Cód	GRUPO DE PAGO	Sup. Dec. Admisible (ha)	Sup. Comprometida (ha)	Sup. ajustada compromiso (1) (ha)	% sobredec.	Sup. Resuelta (ha)	Importe Declarado	Importe Topado	Importe Resuelto	Importe tras sobredec.
429	OLIVAR	1,91		1,91	0,00	1,91	473,49	473,49	473,49	473,49
TOTAL		1,91	1,91	1,91		1,91	473,49	473,49	473,49	473,49

APLICACIÓN DE REDUCCIONES Y PENALIZACIONES

GRUPO DE PAGO	Importe Calculado	Importe prereduc.	Criterios de subvencionabilidad y compromisos	Presentación tardía	Omisión declaración	Condicionalidad	IMPORTE (Euros) RESUELTO
OLIVAR	473,49	473,49	0,00	0,00	0,00	0,00	473,49
TOTAL	473,49	473,49					473,49

RESUMEN DE PAGOS**IMPORTE (Euros)**

	RESUELTO	FEADER	MAPA	CAPADR
OLIVAR - Pago realizado	473,49 €	402,47 €	46,45 €	24,57 €

RECINTOS RESUELTOS

REF.	REFERENCIA SIGPAC	CULTIVO	DESCRIPCIÓN CULTIVO	S/R G.PAGO	PEND. MEDIA (%)	SUP. DEC. ADMISIBLE (ha)	SUP. COMPROM. (ha)	SUP. AJUSTADA COMPR.(1) (ha)	SUP. CONY. SIGPAC (ha)	SUP. CERTIE (ha)	SUP. CAMPO (ha)	SUP. CAMPO DETER. CULT. DECLARADO (ha)	SUP. DEC. REDUCIDA (ha)	SUP. RESUELTA (ha)
4247616	21-078-039-00020-001	101007	OLIVAR-MANZANILLA	S	429	11,70	1,91	1,91	1,91	1,91			1,91	1,91

(1) Superficie declarada admisible ajustada con la superficie comprometida.
(2) Factor de penalización valorando el alcance para el tipo de compromiso.

Puede verificar la integridad de una copia de este documento mediante la lectura del código QR adjunto o mediante el acceso a la dirección <https://ws050.juntadeandalucia.es/verificarFirma> indicando el código de VERIFICACIÓN

FIRMADO POR

RAQUEL MARIA ESPIN CRESPO

18/12/2024

VERIFICACIÓN

Pk2jmBDMDBSWPSC42MTUWFP24ALUB4

PÁG. 874/2078



**APELLIDOS Y NOMBRE / RAZÓN SOCIAL**

HERNANDEZ DUQUE FERNANDO LUIS

NIF

***8491*

EXPEDIENTE

1203708

ANUALIDAD DE PAGO

1ª

IMPORTE POR ANUALIDAD

	2023	2024	2025	2026	2027
IMPORTE MÁXIMO SUBVENCIONABLE	6.161,25 €	6.161,25 €	6.161,25 €	6.161,25 €	6.161,25 €
IMPORTE MEDIO DE TRANSFERENCIA (€/ha)	82,15 €	82,15 €	82,15 €	82,15 €	82,15 €

RESUMEN DE UNIDADES

Cód	GRUPO DE PAGO	Sup. Dec. Admisible (ha)	Sup. Comprometida (ha)	Sup. ajustada compromiso (1) (ha)	% sobredec.	Sup. Resuelta (ha)	Importe Declarado	Importe Topado	Importe Resuelto	Importe tras sobredec.
428	PASTOS ASOCIADOS A GANADERÍA ECOLÓGICA	149,07		75,00	0,00	75,00	6.161,25	6.161,25	6.161,25	6.161,25
TOTAL		149,07	75,00	75,00		75,00	6.161,25	6.161,25	6.161,25	6.161,25

APLICACIÓN DE REDUCCIONES Y PENALIZACIONES

GRUPO DE PAGO	Importe Calculado	Importe prereduc.	Criterios de subvencionabilidad y compromisos	Presentación tardía	Omisión declaración	Condicionalidad	IMPORTE (Euros) RESUELTO
PASTOS ASOCIADOS A GANADERÍA	6.161,25	6.161,25	0,00	0,00	0,00	0,00	6.161,25
TOTAL	6.161,25	6.161,25					6.161,25

RESUMEN DE PAGOS**IMPORTE (Euros)**

	RESUELTO	FEADER	MAPA	CAPADR
PASTOS ASOCIADOS A GANADERÍA ECOLÓGICA - Pago realizado	6.161,25 €	5.237,06 €	604,42 €	319,77 €

RECINTOS RESUELTOS

REE	REFERENCIA SIGPAC	CULTIVO DESCRIPCIÓN CULTIVO	S/R G.PAGO	PEND. MEDIA (%)	SUP. DEC. ADMISIBLE (ha)	SUP. COMPROM. (ha)	SUP. AJUSTADA COMPROM. (1) (ha)	SUP. CONV. SIGPAC (ha)	SUP. CERTIF. (ha)	SUP. CAMPO (ha)	SUP. CAMPO DECLARADO (ha)	SUP. DEC. REDUCIDA (ha)	SUP. RESUELTA (ha)
170000006944198	21-078-039-00003-001	62000 PASTOS PERMANENTES DE 5 O MAS AÑOS-SIN VARIEDAD	S 428	18,90	13,64	13,64	13,64		13,64			13,64	13,64
170000006944199	21-078-039-00003-002	62000 PASTOS PERMANENTES DE 5 O MAS AÑOS-SIN VARIEDAD	S 428	16,20	1,37	1,37	1,37		1,37			1,37	1,37
170000006944200	21-078-039-00025-008	62000 PASTOS PERMANENTES DE 5 O MAS AÑOS-SIN VARIEDAD	S 428	24,50	1,21	1,21	1,21		1,21			1,21	1,21
170000006944201	21-078-039-00025-018	62000 PASTOS PERMANENTES DE 5 O MAS AÑOS-SIN VARIEDAD	S 428	23,50	0,04	0,04	0,04		0,04			0,04	0,04
170000006944202	21-078-039-00025-007	62000 PASTOS PERMANENTES DE 5 O MAS AÑOS-SIN VARIEDAD	S 428	23,40	0,12	0,12	0,12		0,12			0,12	0,12
170000006944203	21-078-039-00004-001	62000 PASTOS PERMANENTES DE 5 O MAS AÑOS-SIN VARIEDAD	S 428	41,20	16,01	16,01	16,01		21,35			16,01	16,01
170000006944204	21-078-039-00025-013	62000 PASTOS PERMANENTES DE 5 O MAS AÑOS-SIN VARIEDAD	S 428	43,20	41,82	41,82	41,82		55,76			41,82	41,82
170000006944205	21-078-039-00025-009	62000 PASTOS PERMANENTES DE 5 O MAS AÑOS-SIN VARIEDAD	S 428	38,20	0,31	0,31	0,31		0,41			0,31	0,31
170000006944206	21-078-039-00025-017	62000 PASTOS PERMANENTES DE 5 O MAS AÑOS-SIN VARIEDAD	S 428	34,50	0,04	0,04	0,04		0,05			0,04	0,04
170000006944207	21-078-039-00025-015	62000 PASTOS PERMANENTES DE 5 O MAS AÑOS-SIN VARIEDAD	S 428	29,40	0,13	0,13	0,13		0,17			0,13	0,13
170000006944208	21-078-039-00025-006	62000 PASTOS PERMANENTES DE 5 O MAS AÑOS-SIN VARIEDAD	S 428	39,10	74,38	74,38	74,38		99,17			74,38	74,38

INCIDENCIAS**INCIDENCIA DESCRIPCIÓN**

100424 Solicita recinto que no está comprometido para la operación.

Ref.-527120 Recinto:21-078-039-00025-0020 Cultivo:62000 PASTOS PERMANENTES DE 5 O MAS AÑOS-SIN VARIEDAD Secano

(1) Superficie declarada admisible ajustada con la superficie comprometida.
(2) Factor de penalización valorando el alcance para el tipo de compromiso.Puede verificar la integridad de una copia de este documento mediante la lectura del código QR adjunto o mediante el acceso a la dirección <https://ws050.juntadeandalucia.es/verificarFirma> indicando el código de VERIFICACIÓN

FIRMADO POR

RAQUEL MARIA ESPIN CRESPO

18/12/2024

VERIFICACIÓN

Pk2jmBDMDBSWPSC42MTUWFP24ALUB4

PÁG. 875/2078



**Datos considerados para el Cálculo de la Carga Ganadera mínima y máxima del expediente**

Explotación	Especie	Inscrito en Sipea y Admisible	Ugm Calculada para CG Mínima	Ugm Calculada para CG Máxima
ES210790000306	BOVINA	SI	59,51	59,51
			59,51	59,51

Superficie determinada para Cálculo Carga Ganadera Mínima: 149,62 ha
 Superficie determinada para Cálculo Carga Ganadera Máxima: 149,62 ha
 Carga Ganadera Mínima Expediente: 0,40 ugm/ha
 Carga Ganadera Máxima Expediente: 0,40 ugm/ha

Recintos Determinados para el Cálculo de Garga Ganadera Mínima

REF.	REFERENCIA SIGPAC	CULTIVO	DESCRIPCIÓN CULTIVO	S/R	SUP. RESUELTA (ha)
-527120	21-078-039-00025-00020	62000	PASTOS PERMANENTES DE 5 O MAS AÑOS-SIN VARIEDAD	S	0,55
1700000006944198	21-078-039-00003-00001	62000	PASTOS PERMANENTES DE 5 O MAS AÑOS-SIN VARIEDAD	S	13,64
1700000006944199	21-078-039-00003-00002	62000	PASTOS PERMANENTES DE 5 O MAS AÑOS-SIN VARIEDAD	S	1,37
1700000006944200	21-078-039-00025-00008	62000	PASTOS PERMANENTES DE 5 O MAS AÑOS-SIN VARIEDAD	S	1,21
1700000006944201	21-078-039-00025-00018	62000	PASTOS PERMANENTES DE 5 O MAS AÑOS-SIN VARIEDAD	S	0,04
1700000006944202	21-078-039-00025-00007	62000	PASTOS PERMANENTES DE 5 O MAS AÑOS-SIN VARIEDAD	S	0,12
1700000006944203	21-078-039-00004-00001	62000	PASTOS PERMANENTES DE 5 O MAS AÑOS-SIN VARIEDAD	S	16,01
1700000006944204	21-078-039-00025-00013	62000	PASTOS PERMANENTES DE 5 O MAS AÑOS-SIN VARIEDAD	S	41,82
1700000006944205	21-078-039-00025-00009	62000	PASTOS PERMANENTES DE 5 O MAS AÑOS-SIN VARIEDAD	S	0,31
1700000006944206	21-078-039-00025-00017	62000	PASTOS PERMANENTES DE 5 O MAS AÑOS-SIN VARIEDAD	S	0,04
1700000006944207	21-078-039-00025-00015	62000	PASTOS PERMANENTES DE 5 O MAS AÑOS-SIN VARIEDAD	S	0,13
1700000006944208	21-078-039-00025-00006	62000	PASTOS PERMANENTES DE 5 O MAS AÑOS-SIN VARIEDAD	S	74,38

Recintos Determinados para el Cálculo de Garga Ganadera Máxima

REF.	REFERENCIA SIGPAC	CULTIVO	DESCRIPCIÓN CULTIVO	S/R	SUP. RESUELTA (ha)
-527120	21-078-039-00025-00020	62000	PASTOS PERMANENTES DE 5 O MAS AÑOS-SIN VARIEDAD	S	0,55
1700000006944198	21-078-039-00003-00001	62000	PASTOS PERMANENTES DE 5 O MAS AÑOS-SIN VARIEDAD	S	13,64
1700000006944199	21-078-039-00003-00002	62000	PASTOS PERMANENTES DE 5 O MAS AÑOS-SIN VARIEDAD	S	1,37
1700000006944200	21-078-039-00025-00008	62000	PASTOS PERMANENTES DE 5 O MAS AÑOS-SIN VARIEDAD	S	1,21
1700000006944201	21-078-039-00025-00018	62000	PASTOS PERMANENTES DE 5 O MAS AÑOS-SIN VARIEDAD	S	0,04
1700000006944202	21-078-039-00025-00007	62000	PASTOS PERMANENTES DE 5 O MAS AÑOS-SIN VARIEDAD	S	0,12
1700000006944203	21-078-039-00004-00001	62000	PASTOS PERMANENTES DE 5 O MAS AÑOS-SIN VARIEDAD	S	16,01
1700000006944204	21-078-039-00025-00013	62000	PASTOS PERMANENTES DE 5 O MAS AÑOS-SIN VARIEDAD	S	41,82
1700000006944205	21-078-039-00025-00009	62000	PASTOS PERMANENTES DE 5 O MAS AÑOS-SIN VARIEDAD	S	0,31
1700000006944206	21-078-039-00025-00017	62000	PASTOS PERMANENTES DE 5 O MAS AÑOS-SIN VARIEDAD	S	0,04
1700000006944207	21-078-039-00025-00015	62000	PASTOS PERMANENTES DE 5 O MAS AÑOS-SIN VARIEDAD	S	0,13
1700000006944208	21-078-039-00025-00006	62000	PASTOS PERMANENTES DE 5 O MAS AÑOS-SIN VARIEDAD	S	74,38

(1) Superficie declarada admisible ajustada con la superficie comprometida.
 (2) Factor de penalización valorando el alcance para el tipo de compromiso.

Puede verificar la integridad de una copia de este documento mediante la lectura del código QR adjunto o mediante el acceso a la dirección <https://ws050.juntadeandalucia.es/verificarFirma> indicando el código de VERIFICACIÓN

FIRMADO POR	RAQUEL MARIA ESPIN CRESPO	18/12/2024
VERIFICACIÓN	Pk2jmBDMDBSWPSC42MTUWFP24ALUB4	PÁG. 876/2078



**APELLIDOS Y NOMBRE / RAZÓN SOCIAL**

HERNANDEZ ESTEBAN FRANCISCO

NIF

***7537*

EXPEDIENTE

1019696

ANUALIDAD DE PAGO

1ª

IMPORTE POR ANUALIDAD

	2023	2024	2025	2026	2027
IMPORTE MÁXIMO SUBVENCIONABLE	6.161,25 €	6.161,25 €	6.161,25 €	6.161,25 €	6.161,25 €
IMPORTE MEDIO DE TRANSFERENCIA (€/ha)	82,15 €	82,15 €	82,15 €	82,15 €	82,15 €

RESUMEN DE UNIDADES

Cód	GRUPO DE PAGO	Sup. Dec. Admisible (ha)	Sup. Comprometida (ha)	Sup. ajustada compromiso (1) (ha)	% sobredec.	Sup. Resuelta (ha)	Importe Declarado	Importe Topado	Importe Resuelto	Importe tras sobredec.
428	PASTOS ASOCIADOS A GANADERÍA ECOLÓGICA	142,29		75,00	0,00	75,00	6.161,25	6.161,25	6.161,25	6.161,25
TOTAL		142,29	75,00	75,00		75,00	6.161,25	6.161,25	6.161,25	6.161,25

APLICACIÓN DE REDUCCIONES Y PENALIZACIONES

GRUPO DE PAGO	Importe Calculado	Importe prereduc.	Criterios de subvencionabilidad y compromisos	Presentación tardía	Omisión declaración	Condicionidad	IMPORTE (Euros) RESUELTO
PASTOS ASOCIADOS A GANADERÍA	6.161,25	6.161,25	0,00	0,00	0,00	0,00	6.161,25
TOTAL	6.161,25	6.161,25					6.161,25

RESUMEN DE PAGOS**IMPORTE (Euros)**

	RESUELTO	FEADER	MAPA	CAPADR
PASTOS ASOCIADOS A GANADERÍA ECOLÓGICA - Pago realizado	6.161,25 €	5.237,06 €	604,42 €	319,77 €

RECINTOS RESUELTOS

REE	REFERENCIA SIGPAC	CULTIVO DESCRIPCIÓN CULTIVO	S/R G.PAGO	PEND. MEDIA (%)	SUP. DEC. ADMISIBLE (ha)	SUP. COMPROM. (ha)	SUP. AJUSTADA COMPROM. (1) (ha)	SUP. CONV. SIGPAC (ha)	SUP. CERTIF. (ha)	SUP. CAMPO (ha)	SUP. CAMPO DETER. CULT. DECLARADO (ha)	SUP. DEC. REDUCIDA (ha)	SUP. RESUELTA (ha)
170000006100553	21-016-013-00005-006	62000 PASTOS PERMANENTES DE 5 O MAS AÑOS-SIN VARIEDAD	S 428	11,90	0,50	0,50	0,50		0,50			0,50	0,50
170000006100554	21-016-013-00005-007	62000 PASTOS PERMANENTES DE 5 O MAS AÑOS-SIN VARIEDAD	S 428	16,90	0,34	0,34	0,34		0,45			0,34	0,34
170000006100557	21-016-014-00008-004	62000 PASTOS PERMANENTES DE 5 O MAS AÑOS-SIN VARIEDAD	S 428	40,40	14,47	13,02	13,02		28,93			13,02	13,02
170000006100558	21-016-014-00008-005	62000 PASTOS PERMANENTES DE 5 O MAS AÑOS-SIN VARIEDAD	S 428	31,00	1,11	1,11	1,11		3,16			1,11	1,11
170000006100559	21-016-014-00008-001	62000 PASTOS PERMANENTES DE 5 O MAS AÑOS-SIN VARIEDAD	S 428	29,60	21,61	21,61	21,61		21,61			21,61	21,61
170000006100560	21-016-013-00013-005	62000 PASTOS PERMANENTES DE 5 O MAS AÑOS-SIN VARIEDAD	S 428	9,80	4,70	4,70	4,70		4,70			4,70	4,70
170000006100561	21-016-013-00013-001	62000 PASTOS PERMANENTES DE 5 O MAS AÑOS-SIN VARIEDAD	S 428	24,40	55,51	55,51	55,51		74,01			55,51	55,51
170000006100562	21-016-013-00006-001	62000 PASTOS PERMANENTES DE 5 O MAS AÑOS-SIN VARIEDAD	S 428	21,80	10,75	10,75	10,75		19,55			10,75	10,75
170000006100563	21-016-013-00012-001	62000 PASTOS PERMANENTES DE 5 O MAS AÑOS-SIN VARIEDAD	S 428	27,40	20,95	20,95	20,95		20,95			20,95	20,95
170000006100565	21-016-013-00005-002	62000 PASTOS PERMANENTES DE 5 O MAS AÑOS-SIN VARIEDAD	S 428	33,30	8,36	8,36	8,36		18,58			8,36	8,36
170000006100566	21-016-013-00005-005	62000 PASTOS PERMANENTES DE 5 O MAS AÑOS-SIN VARIEDAD	S 428	15,30	2,22	2,22	2,22		2,22			2,22	2,22
170000006100567	21-016-013-00005-003	62000 PASTOS PERMANENTES DE 5 O MAS AÑOS-SIN VARIEDAD	S 428	12,30	1,77	1,77	1,77		1,77			1,77	1,77

(1) Superficie declarada admisible ajustada con la superficie comprometida.
(2) Factor de penalización valorando el alcance para el tipo de compromiso.

Puede verificar la integridad de una copia de este documento mediante la lectura del código QR adjunto o mediante el acceso a la dirección <https://ws050.juntadeandalucia.es/verificarFirma> indicando el código de VERIFICACIÓN

FIRMADO POR

RAQUEL MARIA ESPIN CRESPO

18/12/2024

VERIFICACIÓN

Pk2jmBDMDBSWPSC42MTUWFP24ALUB4

PÁG. 877/2078



**INCIDENCIAS****INCIDENCIA DESCRIPCIÓN**

- 224 La superficie de cruce total de productos de la agrupación Pastos permanentes sobre un mismo recinto en una misma solicitud, no puede superar la superficie total admisible de pastos.
Ref:1700000006100551 Recinto:21-016-012-00006-00004 Cultivo:62000 PASTOS PERMANENTES DE 5 O MAS AÑOS-SIN VARIEDAD Secano Superficie admisible de pastos del recinto según SIGPAC.:1093 Suma de superficies de cruce netas declaradas para este recinto por el solicitante.:1215 Exceso de superficie (Hectáreas):1,22
Ref:1700000006100557 Recinto:21-016-014-00008-00004 Cultivo:62000 PASTOS PERMANENTES DE 5 O MAS AÑOS-SIN VARIEDAD Secano Superficie admisible de pastos del recinto según SIGPAC.:1302 Suma de superficies de cruce netas declaradas para este recinto por el solicitante.:1447 Exceso de superficie (Hectáreas):1,45
- 100400 Recinto con cultivo, variedad, régimen de explotación o uso Sigpac no compatible con la operación solicitada (Anexo IV.I Cultivos y variedades elegibles para las Intervenciones. Orden de 28 de marzo de 2023).
Ref:1700000006100555 Recinto:21-016-013-00028-00001 Cultivo:62000 PASTOS PERMANENTES DE 5 O MAS AÑOS-SIN VARIEDAD Secano Uso:FO
Ref:1700000006100556 Recinto:21-016-013-00038-00001 Cultivo:62000 PASTOS PERMANENTES DE 5 O MAS AÑOS-SIN VARIEDAD Secano Uso:FO
- 100411 Recinto no admisible por no estar asociado en SIGGAN a una explotación ganadera (Artículo 10 de la Orden de 28 de marzo de 2023).
Ref:1700000006100550 Recinto:21-016-012-00005-00001 Cultivo:62000 PASTOS PERMANENTES DE 5 O MAS AÑOS-SIN VARIEDAD Secano
Ref:1700000006100571 Recinto:21-016-013-00019-00002 Cultivo:62000 PASTOS PERMANENTES DE 5 O MAS AÑOS-SIN VARIEDAD Secano
- 100424 Solicita recinto que no está comprometido para la operación.
Ref:1700000006100550 Recinto:21-016-012-00005-00001 Cultivo:62000 PASTOS PERMANENTES DE 5 O MAS AÑOS-SIN VARIEDAD Secano
Ref:1700000006100551 Recinto:21-016-012-00006-00004 Cultivo:62000 PASTOS PERMANENTES DE 5 O MAS AÑOS-SIN VARIEDAD Secano
Ref:1700000006100571 Recinto:21-016-013-00019-00002 Cultivo:62000 PASTOS PERMANENTES DE 5 O MAS AÑOS-SIN VARIEDAD Secano
Ref:1700000006100555 Recinto:21-016-013-00028-00001 Cultivo:62000 PASTOS PERMANENTES DE 5 O MAS AÑOS-SIN VARIEDAD Secano
Ref:1700000006100572 Recinto:21-016-013-00028-00003 Cultivo:62000 PASTOS PERMANENTES DE 5 O MAS AÑOS-SIN VARIEDAD Secano
Ref:1700000006100568 Recinto:21-016-013-00034-00001 Cultivo:62000 PASTOS PERMANENTES DE 5 O MAS AÑOS-SIN VARIEDAD Secano
Ref:1700000006100569 Recinto:21-016-013-00034-00002 Cultivo:62000 PASTOS PERMANENTES DE 5 O MAS AÑOS-SIN VARIEDAD Secano
Ref:1700000006100570 Recinto:21-016-013-00035-00001 Cultivo:62000 PASTOS PERMANENTES DE 5 O MAS AÑOS-SIN VARIEDAD Secano
Ref:1700000006100556 Recinto:21-016-013-00038-00001 Cultivo:62000 PASTOS PERMANENTES DE 5 O MAS AÑOS-SIN VARIEDAD Secano
Ref:1700000006100573 Recinto:21-016-013-00038-00003 Cultivo:62000 PASTOS PERMANENTES DE 5 O MAS AÑOS-SIN VARIEDAD Secano
Ref:1700000006100552 Recinto:21-016-013-00038-00004 Cultivo:62000 PASTOS PERMANENTES DE 5 O MAS AÑOS-SIN VARIEDAD Secano
Ref:-997638 Recinto:21-016-013-00038-00005 Cultivo:62000 PASTOS PERMANENTES DE 5 O MAS AÑOS-SIN VARIEDAD Secano

Datos considerados para el Cálculo de la Carga Ganadera mínima y máxima del expediente

Explotación	Especie	Inscrito en Sipea y Admisible	Ugm Calculada para CG Mínima	Ugm Calculada para CG Máxima
ES210160000064	BOVINA	SI	54,49	54,49
			54,49	54,49

Superficie determinada para Cálculo Carga Ganadera Mínima: 176,13 ha

Superficie determinada para Cálculo Carga Ganadera Máxima: 176,13 ha

Carga Ganadera Mínima Expediente: 0,31 ugm/ha

Carga Ganadera Máxima Expediente: 0,31 ugm/ha

Recintos Determinados para el Cálculo de Carga Ganadera Mínima

REF.	REFERENCIA SIGPAC	CULTIVO	DESCRIPCIÓN CULTIVO	S/R	SUP. RESUELTA (ha)
-997638	21-016-013-00038-00005	62000	PASTOS PERMANENTES DE 5 O MAS AÑOS-SIN VARIEDAD	S	0,38
1700000006100550	21-016-012-00005-00001	62000	PASTOS PERMANENTES DE 5 O MAS AÑOS-SIN VARIEDAD	S	1,60
1700000006100551	21-016-012-00006-00004	62000	PASTOS PERMANENTES DE 5 O MAS AÑOS-SIN VARIEDAD	S	10,93

(1) Superficie declarada admisible ajustada con la superficie comprometida.
(2) Factor de penalización valorando el alcance para el tipo de compromiso.Puede verificar la integridad de una copia de este documento mediante la lectura del código QR adjunto o mediante el acceso a la dirección <https://ws050.juntadeandalucia.es/verificarFirma> indicando el código de VERIFICACIÓN

FIRMADO POR

RAQUEL MARIA ESPIN CRESPO

18/12/2024

VERIFICACIÓN

Pk2jmBDMDBSWPSC42MTUWFP24ALUB4

PÁG. 878/2078



**Datos considerados para el Cálculo de la Carga Ganadera mínima y máxima del expediente****Recintos Determinados para el Cálculo de Garga Ganadera Mínima**

REF.	REFERENCIA SIGPAC	CULTIVO	DESCRIPCIÓN CULTIVO	SUP.	
				S/R	RESUELTA (ha)
1700000006100552	21-016-013-00038-00004	62000	PASTOS PERMANENTES DE 5 O MAS AÑOS-SIN VARIEDAD	S	1,15
1700000006100553	21-016-013-00005-00006	62000	PASTOS PERMANENTES DE 5 O MAS AÑOS-SIN VARIEDAD	S	0,50
1700000006100554	21-016-013-00005-00007	62000	PASTOS PERMANENTES DE 5 O MAS AÑOS-SIN VARIEDAD	S	0,34
1700000006100555	21-016-013-00028-00001	62000	PASTOS PERMANENTES DE 5 O MAS AÑOS-SIN VARIEDAD	S	5,62
1700000006100556	21-016-013-00038-00001	62000	PASTOS PERMANENTES DE 5 O MAS AÑOS-SIN VARIEDAD	S	3,47
1700000006100557	21-016-014-00008-00004	62000	PASTOS PERMANENTES DE 5 O MAS AÑOS-SIN VARIEDAD	S	13,02
1700000006100558	21-016-014-00008-00005	62000	PASTOS PERMANENTES DE 5 O MAS AÑOS-SIN VARIEDAD	S	1,11
1700000006100559	21-016-014-00008-00001	62000	PASTOS PERMANENTES DE 5 O MAS AÑOS-SIN VARIEDAD	S	21,61
1700000006100560	21-016-013-00013-00005	62000	PASTOS PERMANENTES DE 5 O MAS AÑOS-SIN VARIEDAD	S	4,70
1700000006100561	21-016-013-00013-00001	62000	PASTOS PERMANENTES DE 5 O MAS AÑOS-SIN VARIEDAD	S	55,51
1700000006100562	21-016-013-00006-00001	62000	PASTOS PERMANENTES DE 5 O MAS AÑOS-SIN VARIEDAD	S	10,75
1700000006100563	21-016-013-00012-00001	62000	PASTOS PERMANENTES DE 5 O MAS AÑOS-SIN VARIEDAD	S	20,95
1700000006100565	21-016-013-00005-00002	62000	PASTOS PERMANENTES DE 5 O MAS AÑOS-SIN VARIEDAD	S	8,36
1700000006100566	21-016-013-00005-00005	62000	PASTOS PERMANENTES DE 5 O MAS AÑOS-SIN VARIEDAD	S	2,22
1700000006100567	21-016-013-00005-00003	62000	PASTOS PERMANENTES DE 5 O MAS AÑOS-SIN VARIEDAD	S	1,77
1700000006100568	21-016-013-00034-00001	62000	PASTOS PERMANENTES DE 5 O MAS AÑOS-SIN VARIEDAD	S	1,60
1700000006100569	21-016-013-00034-00002	62000	PASTOS PERMANENTES DE 5 O MAS AÑOS-SIN VARIEDAD	S	1,19
1700000006100570	21-016-013-00035-00001	62000	PASTOS PERMANENTES DE 5 O MAS AÑOS-SIN VARIEDAD	S	4,77
1700000006100571	21-016-013-00019-00002	62000	PASTOS PERMANENTES DE 5 O MAS AÑOS-SIN VARIEDAD	S	1,09
1700000006100572	21-016-013-00028-00003	62000	PASTOS PERMANENTES DE 5 O MAS AÑOS-SIN VARIEDAD	S	3,49

Recintos Determinados para el Cálculo de Garga Ganadera Máxima

REF.	REFERENCIA SIGPAC	CULTIVO	DESCRIPCIÓN CULTIVO	SUP.	
				S/R	RESUELTA (ha)
-997638	21-016-013-00038-00005	62000	PASTOS PERMANENTES DE 5 O MAS AÑOS-SIN VARIEDAD	S	0,38
1700000006100550	21-016-012-00005-00001	62000	PASTOS PERMANENTES DE 5 O MAS AÑOS-SIN VARIEDAD	S	1,60
1700000006100551	21-016-012-00006-00004	62000	PASTOS PERMANENTES DE 5 O MAS AÑOS-SIN VARIEDAD	S	10,93
1700000006100552	21-016-013-00038-00004	62000	PASTOS PERMANENTES DE 5 O MAS AÑOS-SIN VARIEDAD	S	1,15
1700000006100553	21-016-013-00005-00006	62000	PASTOS PERMANENTES DE 5 O MAS AÑOS-SIN VARIEDAD	S	0,50
1700000006100554	21-016-013-00005-00007	62000	PASTOS PERMANENTES DE 5 O MAS AÑOS-SIN VARIEDAD	S	0,34
1700000006100555	21-016-013-00028-00001	62000	PASTOS PERMANENTES DE 5 O MAS AÑOS-SIN VARIEDAD	S	5,62
1700000006100556	21-016-013-00038-00001	62000	PASTOS PERMANENTES DE 5 O MAS AÑOS-SIN VARIEDAD	S	3,47
1700000006100557	21-016-014-00008-00004	62000	PASTOS PERMANENTES DE 5 O MAS AÑOS-SIN VARIEDAD	S	13,02
1700000006100558	21-016-014-00008-00005	62000	PASTOS PERMANENTES DE 5 O MAS AÑOS-SIN VARIEDAD	S	1,11
1700000006100559	21-016-014-00008-00001	62000	PASTOS PERMANENTES DE 5 O MAS AÑOS-SIN VARIEDAD	S	21,61
1700000006100560	21-016-013-00013-00005	62000	PASTOS PERMANENTES DE 5 O MAS AÑOS-SIN VARIEDAD	S	4,70
1700000006100561	21-016-013-00013-00001	62000	PASTOS PERMANENTES DE 5 O MAS AÑOS-SIN VARIEDAD	S	55,51
1700000006100562	21-016-013-00006-00001	62000	PASTOS PERMANENTES DE 5 O MAS AÑOS-SIN VARIEDAD	S	10,75

(1) Superficie declarada admisible ajustada con la superficie comprometida.
(2) Factor de penalización valorando el alcance para el tipo de compromiso.

Puede verificar la integridad de una copia de este documento mediante la lectura del código QR adjunto o mediante el acceso a la dirección <https://ws050.juntadeandalucia.es/verificarFirma> indicando el código de VERIFICACIÓN

FIRMADO POR

RAQUEL MARIA ESPIN CRESPO

18/12/2024

VERIFICACIÓN

Pk2jmBDMDBSWPSC42MTUWFP24ALUB4

PÁG. 879/2078



**Datos considerados para el Cálculo de la Carga Ganadera mínima y máxima del expediente****Recintos Determinados para el Cálculo de Garga Ganadera Máxima**

REF.	REFERENCIA SIGPAC	CULTIVO	DESCRIPCIÓN CULTIVO	SUP.	
				S/R	RESUELTA (ha)
1700000006100563	21-016-013-00012-00001	62000	PASTOS PERMANENTES DE 5 O MAS AÑOS-SIN VARIEDAD	S	20,95
1700000006100565	21-016-013-00005-00002	62000	PASTOS PERMANENTES DE 5 O MAS AÑOS-SIN VARIEDAD	S	8,36
1700000006100566	21-016-013-00005-00005	62000	PASTOS PERMANENTES DE 5 O MAS AÑOS-SIN VARIEDAD	S	2,22
1700000006100567	21-016-013-00005-00003	62000	PASTOS PERMANENTES DE 5 O MAS AÑOS-SIN VARIEDAD	S	1,77
1700000006100568	21-016-013-00034-00001	62000	PASTOS PERMANENTES DE 5 O MAS AÑOS-SIN VARIEDAD	S	1,60
1700000006100569	21-016-013-00034-00002	62000	PASTOS PERMANENTES DE 5 O MAS AÑOS-SIN VARIEDAD	S	1,19
1700000006100570	21-016-013-00035-00001	62000	PASTOS PERMANENTES DE 5 O MAS AÑOS-SIN VARIEDAD	S	4,77
1700000006100571	21-016-013-00019-00002	62000	PASTOS PERMANENTES DE 5 O MAS AÑOS-SIN VARIEDAD	S	1,09
1700000006100572	21-016-013-00028-00003	62000	PASTOS PERMANENTES DE 5 O MAS AÑOS-SIN VARIEDAD	S	3,49
1700000006100573	21-016-013-00038-00003	62000	PASTOS PERMANENTES DE 5 O MAS AÑOS-SIN VARIEDAD	S	0,00

Incidencias de carga ganadera**INCIDENCIA DESCRIPCIÓN**

- 224 La superficie de cruce total de productos de la agrupación Pastos permanentes sobre un mismo recinto en una misma solicitud, no puede superar la superficie total admisible de pastos.
 Ref:1700000006100551 Recinto:21-016-012-00006-00004 Cultivo:62000 PASTOS PERMANENTES DE 5 O MAS AÑOS-SIN VARIEDAD Secano Superficie admisible de pastos del recinto según SIGPAC.:1093 Suma de superficies de cruce netas declaradas para este recinto por el solicitante.:1215 Exceso de superficie (Hectáreas):1,22
 Ref:1700000006100557 Recinto:21-016-014-00008-00004 Cultivo:62000 PASTOS PERMANENTES DE 5 O MAS AÑOS-SIN VARIEDAD Secano Superficie admisible de pastos del recinto según SIGPAC.:1302 Suma de superficies de cruce netas declaradas para este recinto por el solicitante.:1447 Exceso de superficie (Hectáreas):1,45

(1) Superficie declarada admisible ajustada con la superficie comprometida.
 (2) Factor de penalización valorando el alcance para el tipo de compromiso.

Puede verificar la integridad de una copia de este documento mediante la lectura del código QR adjunto o mediante el acceso a la dirección <https://ws050.juntadeandalucia.es/verificarFirma> indicando el código de VERIFICACIÓN

FIRMADO POR	RAQUEL MARIA ESPIN CRESPO	18/12/2024	
VERIFICACIÓN	Pk2jmBDMDBSWPSC42MTUWFP24ALUB4	PÁG. 880/2078	



APELLIDOS Y NOMBRE / RAZÓN SOCIAL
HERRERA RODRIGUEZ EVA MARIA

NIF
***2755*

EXPEDIENTE
1269200

ANUALIDAD DE PAGO
1ª

IMPORTES POR ANUALIDAD

	2023	2024	2025	2026	2027
IMPORTE MÁXIMO SUBVENCIONABLE	2.459,57 €	2.459,57 €	2.459,57 €	2.459,57 €	2.459,57 €
IMPORTE MEDIO DE TRANSFERENCIA (€/ha)	82,15 €	82,15 €	82,15 €	82,15 €	82,15 €

RESUMEN DE UNIDADES

Cód	GRUPO DE PAGO	Sup. Dec. Admisible (ha)	Sup. Comprometida (ha)	Sup. ajustada compromiso (1) (ha)	% sobredec.	Sup. Resuelta (ha)	Importe Declarado	Importe Topado	Importe Resuelto	Importe tras sobredec.
428	PASTOS ASOCIADOS A GANADERÍA ECOLÓGICA	30,02		29,94	0,00	29,94	2.459,57	2.459,57	2.459,57	2.459,57
TOTAL		30,02	29,94	29,94		29,94	2.459,57	2.459,57	2.459,57	2.459,57

APLICACIÓN DE REDUCCIONES Y PENALIZACIONES

GRUPO DE PAGO	Importe Calculado	Importe prereduc.	Criterios de subvencionabilidad y compromisos	Presentación tardía	Omisión declaración	Condicionalidad	IMPORTE (Euros) RESUELTO
PASTOS ASOCIADOS A GANADERÍA	2.459,57	2.459,57	0,00	0,00	0,00	0,00	2.459,57
TOTAL	2.459,57	2.459,57					2.459,57

RESUMEN DE PAGOS

	RESUELTO	FEADER	MAPA	CAPADR
PASTOS ASOCIADOS A GANADERÍA ECOLÓGICA - Pago realizado	2.459,57 €	2.090,63 €	241,28 €	127,66 €

RECINTOS RESUELTOS

REE	REFERENCIA SIGPAC	CULTIVO	DESCRIPCIÓN CULTIVO	S/R	G.PAGO	PEND. MEDIA (%)	SUP. DEC. ADMISIBLE (ha)	SUP. COMPROM. (ha)	SUP. AJUSTADA COMPR.(1) (ha)	SUP. CONV. SIGPAC (ha)	SUP. CERTIF. (ha)	SUP. CAMPO (ha)	SUP. CAMPO DETER. CULT. DECLARADO (ha)	SUP. DEC. REDUCIDA (ha)	SUP. RESUELTA (ha)
4549499	21-005-900-99000-990	62000	PASTOS PERMANENTES DE 5 O MAS AÑOS-SIN VARIEDAD	S	428	1,57	30,02	29,94	29,94		30,02			29,94	29,94

INCIDENCIAS**INCIDENCIA DESCRIPCIÓN**

- 232 Superficie de cruce en recinto ficticio comunal, mayor que superficie asignada neta resultante del reparto del ficticio comunal.
Ref:4549499 Recinto:21-005-900-99000-99004 Cultivo:62000 PASTOS PERMANENTES DE 5 O MAS AÑOS-SIN VARIEDAD Secano Diferencia penalizable (Hectáreas):0,08
- 100402 Recinto solicitado no forma parte de ningún organismo de control autorizado para la producción ecológica en Andalucía o fecha de inscripción posterior al plazo establecido (Anexo I. Criterios de Subvencionabilidad. Orden 28 de marzo de 2023).
Ref:6864241 Recinto:41-012-900-99000-99001 Cultivo:62000 PASTOS PERMANENTES DE 5 O MAS AÑOS-SIN VARIEDAD Secano
- 100424 Solicita recinto que no está comprometido para la operación.
Ref:6864241 Recinto:41-012-900-99000-99001 Cultivo:62000 PASTOS PERMANENTES DE 5 O MAS AÑOS-SIN VARIEDAD Secano

(1) Superficie declarada admisible ajustada con la superficie comprometida.
(2) Factor de penalización valorando el alcance para el tipo de compromiso.

Puede verificar la integridad de una copia de este documento mediante la lectura del código QR adjunto o mediante el acceso a la dirección <https://ws050.juntadeandalucia.es/verificarFirma> indicando el código de VERIFICACIÓN

FIRMADO POR	RAQUEL MARIA ESPIN CRESPO	18/12/2024
VERIFICACIÓN	Pk2jmBDMDBSWPSC42MTUWFP24ALUB4	PÁG. 881/2078



**Datos considerados para el Cálculo de la Carga Ganadera mínima y máxima del expediente**

Explotación	Especie	Inscrito en Sipea y Admisible	Ugm Calculada para CG Mínima	Ugm Calculada para CG Máxima
ES210050000510	BOVINA	SI	24,83	24,83
			24,83	24,83

Superficie determinada para Cálculo Carga Ganadera Mínima: 29,94 ha

Superficie determinada para Cálculo Carga Ganadera Máxima: 49,95 ha

Carga Ganadera Mínima Expediente: 0,83 ugm/ha

Carga Ganadera Máxima Expediente: 0,50 ugm/ha

Recintos Determinados para el Cálculo de Garga Ganadera Mínima

REF.	REFERENCIA SIGPAC	CULTIVO	DESCRIPCIÓN CULTIVO	S/R	SUP. RESUELTA (ha)
4549499	21-005-900-99000-99004	62000	PASTOS PERMANENTES DE 5 O MAS AÑOS-SIN VARIEDAD	S	29,94

Recintos Determinados para el Cálculo de Garga Ganadera Máxima

REF.	REFERENCIA SIGPAC	CULTIVO	DESCRIPCIÓN CULTIVO	S/R	SUP. RESUELTA (ha)
4549499	21-005-900-99000-99004	62000	PASTOS PERMANENTES DE 5 O MAS AÑOS-SIN VARIEDAD	S	29,94
6864241	41-012-900-99000-99001	62000	PASTOS PERMANENTES DE 5 O MAS AÑOS-SIN VARIEDAD	S	20,01

Incidencias de carga ganadera**INCIDENCIA DESCRIPCIÓN**

- 232 Superficie de cruce en recinto ficticio comunal, mayor que superficie asignada neta resultante del reparto del ficticio comunal.
Ref:4549499 Recinto:21-005-900-99000-99004 Cultivo:62000 PASTOS PERMANENTES DE 5 O MAS AÑOS-SIN VARIEDAD Secano
Diferencia penalizable (Hectáreas):0,08

(1) Superficie declarada admisible ajustada con la superficie comprometida.
(2) Factor de penalización valorando el alcance para el tipo de compromiso.

Puede verificar la integridad de una copia de este documento mediante la lectura del código QR adjunto o mediante el acceso a la dirección <https://ws050.juntadeandalucia.es/verificarFirma> indicando el código de VERIFICACIÓN

FIRMADO POR	RAQUEL MARIA ESPIN CRESPO	18/12/2024	
VERIFICACIÓN	Pk2jmBDMDBSWPSC42MTUWFP24ALUB4	PÁG. 882/2078	

**APELLIDOS Y NOMBRE / RAZÓN SOCIAL**

HERRERA VERA ANTONIO

NIF
***3845*EXPEDIENTE
1204570**ANUALIDAD DE PAGO**

1ª

IMPORTE POR ANUALIDAD

	2023	2024	2025	2026	2027
IMPORTE MÁXIMO SUBVENCIONABLE	3.861,05 €	3.861,05 €	3.861,05 €	3.861,05 €	3.861,05 €
IMPORTE MEDIO DE TRANSFERENCIA (€/ha)	82,15 €	82,15 €	82,15 €	82,15 €	82,15 €

RESUMEN DE UNIDADES

Cód	GRUPO DE PAGO	Sup. Dec. Admisible (ha)	Sup. Comprometida (ha)	Sup. ajustada compromiso (1) (ha)	% sobredec.	Sup. Resuelta (ha)	Importe Declarado	Importe Topado	Importe Resuelto	Importe tras sobredec.
428	PASTOS ASOCIADOS A GANADERÍA ECOLÓGICA	47,00		47,00	0,00	47,00	3.861,05	3.861,05	3.861,05	3.861,05
TOTAL		47,00	47,00	47,00		47,00	3.861,05	3.861,05	3.861,05	3.861,05

APLICACIÓN DE REDUCCIONES Y PENALIZACIONES

GRUPO DE PAGO	Importe Calculado	Importe prereduc.	Criterios de subvencionabilidad y compromisos	Presentación tardía	Omisión declaración	Condicionidad	IMPORTE (Euros) RESUELTO
PASTOS ASOCIADOS A GANADERÍA	3.861,05	3.861,05	0,00	0,00	0,00	0,00	3.861,05
TOTAL	3.861,05	3.861,05					3.861,05

RESUMEN DE PAGOS**IMPORTE (Euros)**

	RESUELTO	FEADER	MAPA	CAPADR
PASTOS ASOCIADOS A GANADERÍA ECOLÓGICA - Pago realizado	3.861,05 €	3.281,89 €	378,77 €	200,39 €

RECINTOS RESUELTOS

REE	REFERENCIA SIGPAC	CULTIVO	DESCRIPCIÓN CULTIVO	S/R	G.PAGO	PEND. MEDIA (%)	SUP. DEC. ADMISIBLE (ha)	SUP. COMPROM. (ha)	SUP. AJUSTADA COMPROM. (1) (ha)	SUP. CONV. SIGPAC (ha)	SUP. CERTIF. (ha)	SUP. CAMPO (ha)	SUP. CAMPO DETER. CULT. (ha)	SUP. DEC. REDUCIDA (ha)	SUP. RESUELTA (ha)
4525471	21-005-900-99000-990	62000	PASTOS PERMANENTES DE 5 O MAS AÑOS-SIN VARIEDAD	S	428	1,57	47,00	47,00	47,00		47,00			47,00	47,00

INCIDENCIAS**INCIDENCIA DESCRIPCIÓN**

- 100402 Recinto solicitado no forma parte de ningún organismo de control autorizado para la producción ecológica en Andalucía o fecha de inscripción posterior al plazo establecido (Anexo I. Criterios de Subvencionabilidad. Orden 28 de marzo de 2023).
Ref:6896225 Recinto:41-012-900-99000-99001 Cultivo:62000 PASTOS PERMANENTES DE 5 O MAS AÑOS-SIN VARIEDAD Secano
- 100424 Solicita recinto que no está comprometido para la operación.
Ref:6896225 Recinto:41-012-900-99000-99001 Cultivo:62000 PASTOS PERMANENTES DE 5 O MAS AÑOS-SIN VARIEDAD Secano

(1) Superficie declarada admisible ajustada con la superficie comprometida.
(2) Factor de penalización valorando el alcance para el tipo de compromiso.

Puede verificar la integridad de una copia de este documento mediante la lectura del código QR adjunto o mediante el acceso a la dirección <https://ws050.juntadeandalucia.es/verificarFirma> indicando el código de VERIFICACIÓN

FIRMADO POR

RAQUEL MARIA ESPIN CRESPO

18/12/2024

VERIFICACIÓN

Pk2jmBDMDBSWPSC42MTUWFP24ALUB4

PÁG. 883/2078



**Datos considerados para el Cálculo de la Carga Ganadera mínima y máxima del expediente**

Explotación	Especie	Inscrito en Sipea y Admisible	Ugm Calculada para CG Mínima	Ugm Calculada para CG Máxima
ES210050000319	BOVINA	SI	0,81	0,81
ES210050000510	BOVINA	SI	43,72	43,72
			44,53	44,53

Superficie determinada para Cálculo Carga Ganadera Mínima: 47,00 ha

Superficie determinada para Cálculo Carga Ganadera Máxima: 89,08 ha

Carga Ganadera Mínima Expediente: 0,95 ugm/ha

Carga Ganadera Máxima Expediente: 0,50 ugm/ha

Recintos Determinados para el Cálculo de Garga Ganadera Mínima

REF.	REFERENCIA SIGPAC	CULTIVO	DESCRIPCIÓN CULTIVO	S/R	SUP. RESUELTA (ha)
4525471	21-005-900-99000-99004	62000	PASTOS PERMANENTES DE 5 O MAS AÑOS-SIN VARIEDAD	S	47,00

Recintos Determinados para el Cálculo de Garga Ganadera Máxima

REF.	REFERENCIA SIGPAC	CULTIVO	DESCRIPCIÓN CULTIVO	S/R	SUP. RESUELTA (ha)
4525471	21-005-900-99000-99004	62000	PASTOS PERMANENTES DE 5 O MAS AÑOS-SIN VARIEDAD	S	47,00
6896225	41-012-900-99000-99001	62000	PASTOS PERMANENTES DE 5 O MAS AÑOS-SIN VARIEDAD	S	42,08

(1) Superficie declarada admisible ajustada con la superficie comprometida.
(2) Factor de penalización valorando el alcance para el tipo de compromiso.Puede verificar la integridad de una copia de este documento mediante la lectura del código QR adjunto o mediante el acceso a la dirección <https://ws050.juntadeandalucia.es/verificarFirma> indicando el código de VERIFICACIÓN

FIRMADO POR	RAQUEL MARIA ESPIN CRESPO	18/12/2024
VERIFICACIÓN	Pk2jmBDMDBSWPSC42MTUWFP24ALUB4	PÁG. 884/2078



**APELLIDOS Y NOMBRE / RAZÓN SOCIAL**

HIERRO ORTEGA MARIA ESTHER

NIF

***2927*

EXPEDIENTE

1255575

ANUALIDAD DE PAGO

1ª

IMPORTES POR ANUALIDAD

	2023	2024	2025	2026	2027
IMPORTE MÁXIMO SUBVENCIONABLE	5.929,77 €	5.929,77 €	5.929,77 €	5.929,77 €	5.929,77 €
IMPORTE MEDIO DE TRANSFERENCIA (€/ha)	247,90 €	247,90 €	247,90 €	247,90 €	247,90 €

RESUMEN DE UNIDADES

Cód	GRUPO DE PAGO	Sup. Dec. Admisible (ha)	Sup. Comprometida (ha)	Sup. ajustada compromiso (1) (ha)	% sobredec.	Sup. Resuelta (ha)	Importe Declarado	Importe Topado	Importe Resuelto	Importe tras sobredec.
429	OLIVAR	23,92		23,92	0,00	23,92	5.929,77	5.929,77	5.929,77	5.929,77
TOTAL		23,92	23,92	23,92		23,92	5.929,77	5.929,77	5.929,77	5.929,77

APLICACIÓN DE REDUCCIONES Y PENALIZACIONES

GRUPO DE PAGO	Importe Calculado	Importe prereduc.	Criterios de subvencionabilidad y compromisos	Presentación tardía	Omisión declaración	Condicionalidad	IMPORTE (Euros) RESUELTO
OLIVAR	5.929,77	5.929,77	0,00	0,00	0,00	0,00	5.929,77
TOTAL	5.929,77	5.929,77					5.929,77

RESUMEN DE PAGOS**IMPORTE (Euros)**

	RESUELTO	FEADER	MAPA	CAPADR
OLIVAR - Pago realizado	5.929,77 €	5.040,30 €	581,71 €	307,76 €

RECINTOS RESUELTOS

REF.	REFERENCIA SIGPAC	CULTIVO	DESCRIPCIÓN CULTIVO	S/R	G.PAGO	PEND. MEDIA (%)	SUP. DEC. ADMISIBLE (ha)	SUP. COMPROM. (ha)	SUP. AJUSTADA COMPROM. (1) (ha)	SUP. CONY. SIGPAC (ha)	SUP. CERTIE (ha)	SUP. CAMPO (ha)	SUP. CAMPO DETER. CULT. DECLARADO (ha)	SUP. DEC. REDUCIDA (ha)	SUP. RESUELTA (ha)
5071651	21-016-007-00021-001	101007	OLIVAR-MANZANILLA	S	429	9,20	17,65	17,65	17,65		17,65			17,65	17,65
5071652	21-016-007-00163-002	101007	OLIVAR-MANZANILLA	S	429	3,60	2,67	2,67	2,67		2,67			2,67	2,67
5071654	21-016-007-00163-009	101007	OLIVAR-MANZANILLA	S	429	7,00	0,18	0,18	0,18		0,18			0,18	0,18
5071659	21-016-013-00102-003	101007	OLIVAR-MANZANILLA	S	429	21,90	3,42	3,42	3,42		3,42			3,42	3,42

(1) Superficie declarada admisible ajustada con la superficie comprometida.
(2) Factor de penalización valorando el alcance para el tipo de compromiso.

Puede verificar la integridad de una copia de este documento mediante la lectura del código QR adjunto o mediante el acceso a la dirección <https://ws050.juntadeandalucia.es/verificarFirma> indicando el código de VERIFICACIÓN

FIRMADO POR

RAQUEL MARIA ESPIN CRESPO

18/12/2024

VERIFICACIÓN

Pk2jmBDMDBSWPSC42MTUWFP24ALUB4

PÁG. 885/2078



**APELLIDOS Y NOMBRE / RAZÓN SOCIAL**

HIJOS DE DUQUE RIBELLES, C.B.

NIF
7288EXPEDIENTE**
1209213**ANUALIDAD DE PAGO**
1ª**IMPORTE POR ANUALIDAD**

	2023	2024	2025	2026	2027
IMPORTE MÁXIMO SUBVENCIONABLE	16.077,25 €	16.077,25 €	16.077,25 €	16.077,25 €	16.077,25 €
IMPORTE MEDIO DE TRANSFERENCIA (€/ha)	139,80 €	139,80 €	139,80 €	139,80 €	139,80 €

RESUMEN DE UNIDADES

Cód	GRUPO DE PAGO	Sup. Dec. Admisible (ha)	Sup. Comprometida (ha)	Sup. ajustada compromiso (1) (ha)	% sobredec.	Sup. Resuelta (ha)	Importe Declarado	Importe Topado	Importe Resuelto	Importe tras sobredec.
428	PASTOS ASOCIADOS A GANADERÍA ECOLÓGICA	359,73		75,00	0,00	75,00	6.161,25	6.161,25	6.161,25	6.161,25
429	OLIVAR	61,97		40,00	0,00	40,00	9.916,00	9.916,00	9.916,00	9.916,00
TOTAL		421,70	115,00	115,00		115,00	16.077,25	16.077,25	16.077,25	16.077,25

APLICACIÓN DE REDUCCIONES Y PENALIZACIONES

GRUPO DE PAGO	Importe Calculado	Importe prereduc.	Criterios de subvencionabilidad y compromisos	Presentación tardía	Omisión declaración	Condicionalidad	IMPORTE (Euros) RESUELTO
OLIVAR	9.916,00	9.916,00	0,00	0,00	0,00	0,00	9.916,00
PASTOS ASOCIADOS A GANADERÍA	6.161,25	6.161,25	0,00	0,00	0,00	0,00	6.161,25
TOTAL	16.077,25	16.077,25					16.077,25

RESUMEN DE PAGOS

	RESUELTO	FEADER	MAPA	CAPADR
OLIVAR - Pago realizado	9.916,00 €	8.428,60 €	972,76 €	514,64 €
PASTOS ASOCIADOS A GANADERÍA ECOLÓGICA - Pago realizado	6.161,25 €	5.237,06 €	604,42 €	319,77 €
TOTAL	16.077,25 €	13.665,66 €	1.577,18 €	834,41 €

(1) Superficie declarada admisible ajustada con la superficie comprometida.
(2) Factor de penalización valorando el alcance para el tipo de compromiso.

Puede verificar la integridad de una copia de este documento mediante la lectura del código QR adjunto o mediante el acceso a la dirección <https://ws050.juntadeandalucia.es/verificarFirma> indicando el código de VERIFICACIÓN

FIRMADO POR

RAQUEL MARIA ESPIN CRESPO

18/12/2024

VERIFICACIÓN

Pk2jmBDMDBSWPSC42MTUWFP24ALUB4

PÁG. 886/2078





RECINTOS RESUELTOS

REF.	REFERENCIA SIGPAC	CULTIVO	DESCRIPCIÓN CULTIVO	S/R	G.PAGO	PEND. MEDIA (%)	SUP. DEC. ADMISIBLE (ha)	SUP. COMPROM. (ha)	SUP. AJUSTADA COMPR.(1) (ha)	SUP. CONV. SIGPAC (ha)	SUP. CERTIF. (ha)	SUP. CAMPO (ha)	SUP. CAMPO DEJER CULT. DECLARADO (ha)	SUP. DEC. REDUCIDA (ha)	SUP. RESUELTA (ha)
-983799	21-078-039-00044-026	62000	PASTOS PERMANENTES DE 5 O MAS AÑOS-SIN VARIEDAD	S	428	27,80	0,04	0,04	0,04		0,04			0,04	0,04
4197831	21-078-039-00124-002	62000	PASTOS PERMANENTES DE 5 O MAS AÑOS-SIN VARIEDAD	S	428	38,00	17,52	17,52	17,52		17,52			17,52	17,52
170000006932732	21-078-010-00025-002	62000	PASTOS PERMANENTES DE 5 O MAS AÑOS-SIN VARIEDAD	S	428	28,50	67,78	67,78	67,78		79,74			67,78	67,78
170000006932750	21-078-039-00044-015	62000	PASTOS PERMANENTES DE 5 O MAS AÑOS-SIN VARIEDAD	S	428	30,00	1,55	1,55	1,55		1,55			1,55	1,55
170000006932751	21-078-039-00044-022	62000	PASTOS PERMANENTES DE 5 O MAS AÑOS-SIN VARIEDAD	S	428	30,30	9,57	9,57	9,57		9,57			9,57	9,57
170000006932752	21-078-039-00041-050	62000	PASTOS PERMANENTES DE 5 O MAS AÑOS-SIN VARIEDAD	S	428	25,30	4,37	4,37	4,37		4,37			4,37	4,37
170000006932753	21-078-039-00044-019	62000	PASTOS PERMANENTES DE 5 O MAS AÑOS-SIN VARIEDAD	S	428	27,90	5,96	5,96	5,96		5,96			5,96	5,96
170000006932754	21-078-039-00057-001	62000	PASTOS PERMANENTES DE 5 O MAS AÑOS-SIN VARIEDAD	S	428	27,60	7,02	7,02	7,02		7,02			7,02	7,02
170000006932756	21-078-039-00044-021	62000	PASTOS PERMANENTES DE 5 O MAS AÑOS-SIN VARIEDAD	S	428	32,70	4,88	4,88	4,88		4,88			4,88	4,88
170000006932771	21-078-030-00012-015	62000	PASTOS PERMANENTES DE 5 O MAS AÑOS-SIN VARIEDAD	S	428	21,40	0,99	0,99	0,99		0,99			0,99	0,99
170000006932773	21-078-030-00015-003	62000	PASTOS PERMANENTES DE 5 O MAS AÑOS-SIN VARIEDAD	S	428	35,20	4,22	4,22	4,22		4,97			4,22	4,22
170000006932774	21-078-039-00041-052	62000	PASTOS PERMANENTES DE 5 O MAS AÑOS-SIN VARIEDAD	S	428	19,70	0,48	0,48	0,48		0,48			0,48	0,48
170000006932775	21-078-039-00044-024	62000	PASTOS PERMANENTES DE 5 O MAS AÑOS-SIN VARIEDAD	S	428	25,20	0,05	0,05	0,05		0,07			0,05	0,05
170000006932776	21-078-030-00019-009	62000	PASTOS PERMANENTES DE 5 O MAS AÑOS-SIN VARIEDAD	S	428	16,60	1,57	1,57	1,57		1,57			1,57	1,57
170000006932777	21-078-029-00024-026	62000	PASTOS PERMANENTES DE 5 O MAS AÑOS-SIN VARIEDAD	S	428	28,00	2,69	2,69	2,69		2,69			2,69	2,69
170000006932779	21-078-030-00017-007	62000	PASTOS PERMANENTES DE 5 O MAS AÑOS-SIN VARIEDAD	S	428	24,50	0,35	0,35	0,35		0,64			0,35	0,35
170000006932782	21-078-039-00041-026	62000	PASTOS PERMANENTES DE 5 O MAS AÑOS-SIN VARIEDAD	S	428	15,90	0,06	0,06	0,06		0,06			0,06	0,06
170000006932784	21-078-039-00044-003	62000	PASTOS PERMANENTES DE 5 O MAS AÑOS-SIN VARIEDAD	S	428	33,40	36,34	36,34	36,34		36,34			36,34	36,34
170000006932785	21-078-039-00041-053	62000	PASTOS PERMANENTES DE 5 O MAS AÑOS-SIN VARIEDAD	S	428	35,60	0,42	0,42	0,42		0,42			0,42	0,42
170000006932786	21-078-039-00039-001	62000	PASTOS PERMANENTES DE 5 O MAS AÑOS-SIN VARIEDAD	S	428	26,00	2,77	2,77	2,77		2,77			2,77	2,77
170000006932787	21-078-039-00041-047	62000	PASTOS PERMANENTES DE 5 O MAS AÑOS-SIN VARIEDAD	S	428	11,50	0,56	0,56	0,56		0,56			0,56	0,56
170000006932789	21-078-039-00032-001	62000	PASTOS PERMANENTES DE 5 O MAS AÑOS-SIN VARIEDAD	S	428	12,80	11,89	11,89	11,89		11,89			11,89	11,89
170000006932790	21-078-039-00041-001	62000	PASTOS PERMANENTES DE 5 O MAS AÑOS-SIN VARIEDAD	S	428	30,70	38,93	38,93	38,93		38,93			38,93	38,93
170000006932792	21-078-039-00032-008	62000	PASTOS PERMANENTES DE 5 O MAS AÑOS-SIN VARIEDAD	S	428	26,60	5,11	5,11	5,11		5,11			5,11	5,11
170000006932793	21-078-039-00029-001	62000	PASTOS PERMANENTES DE 5 O MAS AÑOS-SIN VARIEDAD	S	428	29,30	2,58	2,58	2,58		2,58			2,58	2,58
170000006932794	21-078-039-00040-002	62000	PASTOS PERMANENTES DE 5 O MAS AÑOS-SIN VARIEDAD	S	428	26,20	29,98	29,98	29,98		29,98			29,98	29,98
170000006932795	21-078-040-00019-001	62000	PASTOS PERMANENTES DE 5 O MAS AÑOS-SIN VARIEDAD	S	428	36,30	46,61	46,61	46,61		46,61			46,61	46,61
170000006932796	21-078-030-00015-002	62000	PASTOS PERMANENTES DE 5 O MAS AÑOS-SIN VARIEDAD	S	428	38,90	0,11	0,11	0,11		0,13			0,11	0,11
170000006932797	21-078-030-00011-006	62000	PASTOS PERMANENTES DE 5 O MAS AÑOS-SIN VARIEDAD	S	428	24,50	0,77	0,77	0,77		0,77			0,77	0,77
170000006932798	21-078-030-00012-014	62000	PASTOS PERMANENTES DE 5 O MAS AÑOS-SIN VARIEDAD	S	428	31,50	2,08	2,08	2,08		2,08			2,08	2,08
170000006932799	21-078-029-00024-025	62000	PASTOS PERMANENTES DE 5 O MAS AÑOS-SIN VARIEDAD	S	428	16,00	0,02	0,02	0,02		0,02			0,02	0,02
170000006932800	21-078-029-00024-027	62000	PASTOS PERMANENTES DE 5 O MAS AÑOS-SIN VARIEDAD	S	428	25,30	8,12	8,12	8,12		9,55			8,12	8,12
170000006932801	21-078-029-00024-023	62000	PASTOS PERMANENTES DE 5 O MAS AÑOS-SIN VARIEDAD	S	428	15,20	0,05	0,05	0,05		0,06			0,05	0,05
170000006932802	21-078-029-00024-024	62000	PASTOS PERMANENTES DE 5 O MAS AÑOS-SIN VARIEDAD	S	428	17,30	0,11	0,11	0,11		0,13			0,11	0,11
170000006932803	21-078-029-00024-022	62000	PASTOS PERMANENTES DE 5 O MAS AÑOS-SIN VARIEDAD	S	428	21,00	0,04	0,04	0,04		0,04			0,04	0,04
170000006932804	21-078-029-00024-019	62000	PASTOS PERMANENTES DE 5 O MAS AÑOS-SIN VARIEDAD	S	428	36,70	2,96	2,96	2,96		2,96			2,96	2,96
170000006932805	21-078-029-00024-018	62000	PASTOS PERMANENTES DE 5 O MAS AÑOS-SIN VARIEDAD	S	428	27,30	0,04	0,04	0,04		0,04			0,04	0,04
170000006932806	21-078-029-00024-017	62000	PASTOS PERMANENTES DE 5 O MAS AÑOS-SIN VARIEDAD	S	428	23,40	0,04	0,04	0,04		0,08			0,04	0,04
170000006932807	21-078-029-00024-015	62000	PASTOS PERMANENTES DE 5 O MAS AÑOS-SIN VARIEDAD	S	428	24,50	0,03	0,03	0,03		0,03			0,03	0,03
170000006932808	21-078-029-00024-013	62000	PASTOS PERMANENTES DE 5 O MAS AÑOS-SIN VARIEDAD	S	428	26,90	0,07	0,07	0,07		0,07			0,07	0,07
170000006932809	21-078-029-00024-011	62000	PASTOS PERMANENTES DE 5 O MAS AÑOS-SIN VARIEDAD	S	428	28,80	0,09	0,09	0,09		0,09			0,09	0,09
170000006932810	21-078-029-00024-009	62000	PASTOS PERMANENTES DE 5 O MAS AÑOS-SIN VARIEDAD	S	428	24,70	0,03	0,03	0,03		0,05			0,03	0,03
170000006932811	21-078-039-00041-044	62000	PASTOS PERMANENTES DE 5 O MAS AÑOS-SIN VARIEDAD	S	428	28,10	30,49	30,49	30,49		30,49			30,49	30,49
170000006932812	21-078-039-00041-054	62000	PASTOS PERMANENTES DE 5 O MAS AÑOS-SIN VARIEDAD	S	428	32,90	0,11	0,11	0,11		0,11			0,11	0,11
170000006932813	21-078-030-00213-001	62000	PASTOS PERMANENTES DE 5 O MAS AÑOS-SIN VARIEDAD	S	428	12,20	0,75	0,75	0,75		0,75			0,75	0,75
170000006932814	21-078-030-00019-014	62000	PASTOS PERMANENTES DE 5 O MAS AÑOS-SIN VARIEDAD	S	428	21,30	0,35	0,35	0,35		0,47			0,35	0,35
170000006932815	21-078-030-00019-015	62000	PASTOS PERMANENTES DE 5 O MAS AÑOS-SIN VARIEDAD	S	428	20,10	0,02	0,02	0,02		0,02			0,02	0,02
170000006932816	21-078-030-00019-008	62000	PASTOS PERMANENTES DE 5 O MAS AÑOS-SIN VARIEDAD	S	428	25,10	0,20	0,20	0,20		0,20			0,20	0,20
170000006932817	21-078-030-00019-001	62000	PASTOS PERMANENTES DE 5 O MAS AÑOS-SIN VARIEDAD	S	428	30,80	5,98	5,98	5,98		5,98			5,98	5,98
170000006932818	21-078-030-00019-004	62000	PASTOS PERMANENTES DE 5 O MAS AÑOS-SIN VARIEDAD	S	428	35,60	2,98	2,98	2,98		2,98			2,98	2,98
170000006932733	21-078-039-00041-009	101007	OLIVAR-MANZANILLA	S	429	16,40	0,02	0,02	0,02		0,02			0,02	0,02
170000006932734	21-078-039-00032-007	101007	OLIVAR-MANZANILLA	S	429	4,40	0,05	0,05	0,05		0,05			0,05	0,05
170000006932735	21-078-039-00032-006	101007	OLIVAR-MANZANILLA	S	429	5,80	0,05	0,05	0,05		0,05			0,05	0,05
170000006932736	21-078-030-00019-012	101007	OLIVAR-MANZANILLA	S	429	47,40	1,84	1,84	1,84		1,84			1,84	1,84

(1) Superficie declarada admisible ajustada con la superficie comprometida.
(2) Factor de penalización valorando el alcance para el tipo de compromiso.

Puede verificar la integridad de una copia de este documento mediante la lectura del código QR adjunto o mediante el acceso a la dirección <https://ws050.juntadeandalucia.es/verificarFirma> indicando el código de VERIFICACIÓN



FIRMADO POR

RAQUEL MARIA ESPIN CRESPO

18/12/2024

VERIFICACIÓN

Pk2jmBDMDBSWPSC42MTUWFP24ALUB4

PÁG. 887/2078

**RECINTOS RESUELTOS**

REF.	REFERENCIA SIGPAC	CULTIVO	DESCRIPCIÓN CULTIVO	S/R	G.PAGO	PEND. MEDIA (%)	SUP. ADMISIBLE (ha)	SUP. COMPROM. (ha)	SUP. AJUSTADA COMPR.(1) (ha)	SUP. CONV. SIGPAC (ha)	SUP. CERTIE. (ha)	SUP. CAMPO (ha)	SUP. CAMPO DETER. CULT. DECLARADO (ha)	SUP. DEC. REDUCIDA (ha)	SUP. RESUELTA (ha)
170000006932737	21-078-039-00041-017	101007	OLIVAR-MANZANILLA	S	429	7,10	0,04	0,04	0,04		0,04			0,04	0,04
170000006932738	21-078-039-00041-015	101007	OLIVAR-MANZANILLA	S	429	16,80	0,09	0,09	0,09		0,09			0,09	0,09
170000006932739	21-078-039-00041-014	101007	OLIVAR-MANZANILLA	S	429	11,70	0,10	0,10	0,10		0,10			0,10	0,10
170000006932740	21-078-029-00024-008	101007	OLIVAR-MANZANILLA	S	429	23,40	0,02	0,02	0,02		0,02			0,02	0,02
170000006932741	21-078-039-00041-022	101007	OLIVAR-MANZANILLA	S	429	20,50	0,04	0,04	0,04		0,04			0,04	0,04
170000006932742	21-078-039-00041-020	101007	OLIVAR-MANZANILLA	S	429	15,50	0,56	0,56	0,56		0,56			0,56	0,56
170000006932743	21-078-039-00041-019	101007	OLIVAR-MANZANILLA	S	429	12,70	2,52	2,52	2,52		2,52			2,52	2,52
170000006932744	21-078-039-00032-005	101007	OLIVAR-MANZANILLA	S	429	8,30	0,04	0,04	0,04		0,04			0,04	0,04
170000006932745	21-078-039-00041-031	101007	OLIVAR-MANZANILLA	S	429	17,50	0,10	0,10	0,10		0,10			0,10	0,10
170000006932746	21-078-039-00041-028	101007	OLIVAR-MANZANILLA	S	429	36,50	1,98	1,98	1,98		1,98			1,98	1,98
170000006932747	21-078-039-00041-010	101007	OLIVAR-MANZANILLA	S	429	19,70	1,46	1,46	1,46		1,46			1,46	1,46
170000006932748	21-078-039-00041-027	101007	OLIVAR-MANZANILLA	S	429	18,00	0,30	0,30	0,30		0,30			0,30	0,30
170000006932749	21-078-039-00041-025	101007	OLIVAR-MANZANILLA	S	429	21,00	2,09	2,09	2,09		2,09			2,09	2,09
170000006932755	21-078-029-00024-006	101007	OLIVAR-MANZANILLA	S	429	14,10	5,55	5,55	5,55		5,55			5,55	5,55
170000006932758	21-078-039-00041-014	101007	OLIVAR-MANZANILLA	S	429	14,20	0,07	0,07	0,07		0,07			0,07	0,07
170000006932759	21-078-030-00015-010	101007	OLIVAR-MANZANILLA	S	429	19,70	0,04	0,04	0,04		0,04			0,04	0,04
170000006932761	21-078-030-00012-013	101007	OLIVAR-MANZANILLA	S	429	29,20	16,90	16,90	16,90		16,90			16,90	16,90
170000006932762	21-078-030-00011-002	101007	OLIVAR-MANZANILLA	S	429	26,90	8,09	8,09	8,09		8,09			8,09	8,09
170000006932763	21-078-039-00041-036	101007	OLIVAR-MANZANILLA	S	429	11,90	0,02	0,02	0,02		0,02			0,02	0,02
170000006932764	21-078-039-00041-038	101007	OLIVAR-MANZANILLA	S	429	16,50	0,03	0,03	0,03		0,03			0,03	0,03
170000006932765	21-078-039-00032-004	101007	OLIVAR-MANZANILLA	S	429	7,90	0,04	0,04	0,04		0,04			0,04	0,04
170000006932766	21-078-039-00041-032	101007	OLIVAR-MANZANILLA	S	429	35,30	0,42	0,42	0,42		0,42			0,42	0,42
170000006932767	21-078-039-00041-046	101007	OLIVAR-MANZANILLA	S	429	17,50	0,11	0,11	0,11		0,11			0,11	0,11
170000006932768	21-078-039-00041-048	101007	OLIVAR-MANZANILLA	S	429	13,30	0,11	0,11	0,11		0,11			0,11	0,11
170000006932769	21-078-039-00041-042	101007	OLIVAR-MANZANILLA	S	429	19,30	0,05	0,05	0,05		0,05			0,05	0,05
170000006932770	21-078-039-00041-045	101007	OLIVAR-MANZANILLA	S	429	24,90	0,18	0,18	0,18		0,18			0,18	0,18
170000006932778	21-078-029-00024-021	101007	OLIVAR-MANZANILLA	S	429	14,30	0,14	0,14	0,14		0,14			0,14	0,14
170000006932780	21-078-030-00017-003	101007	OLIVAR-MANZANILLA	S	429	31,80	18,56	18,56	18,56		18,56			18,56	18,56
170000006932781	21-078-039-00041-049	101007	OLIVAR-MANZANILLA	S	429	36,40	0,03	0,03	0,03		0,03			0,03	0,03
170000006932783	21-078-039-00044-001	101007	OLIVAR-MANZANILLA	S	429	18,30	0,27	0,27	0,27		0,27			0,27	0,27
170000006932788	21-078-039-00041-018	101007	OLIVAR-MANZANILLA	S	429	33,20	0,01	0,01	0,01		0,01			0,01	0,01
170000006932791	21-078-039-00041-029	101007	OLIVAR-MANZANILLA	S	429	13,80	0,05	0,05	0,05		0,05			0,05	0,05

INCIDENCIAS**INCIDENCIA DESCRIPCIÓN**

- 100407 Explotación solicitada no forma parte de ningún organismo de control autorizado para la producción ecológica en Andalucía o fecha de inscripción posterior al plazo establecido (Anexo I. Criterios de Subvencionabilidad. Orden 28 de marzo de 2023).
Explotación:ES210790000002 Especie:CAPRINA
- 100421 Recinto declarado por error para una operación de la 6503, que se ha corregido de oficio marcando la operación correcta, de acuerdo con la fecha de inscripción del recinto en la producción ecológica.
Ref:170000006932795 Recinto:21-078-040-00019-00001 Cultivo:62000 PASTOS PERMANENTES DE 5 O MAS AÑOS-SIN VARIEDAD Secano
- 100424 Solicita recinto que no está comprometido para la operación.
Ref:170000006932772 Recinto:21-078-030-00015-00004 Cultivo:62000 PASTOS PERMANENTES DE 5 O MAS AÑOS-SIN VARIEDAD Secano

Datos considerados para el Cálculo de la Carga Ganadera mínima y máxima del expediente

Explotación	Especie	Inscrito en Sipea y Admisible	Ugm Calculada para CG Mínima	Ugm Calculada para CG Máxima
ES210790000002	BOVINA	SI	61,52	61,52
ES210790000002	CAPRINA	NO	0,00	0,20
ES210790000002	OVINA	SI	31,29	31,29
ES210790000168	OVINA	SI	8,46	8,46
			101,27	101,47

Superficie determinada para Cálculo Carga Ganadera Mínima: 441,10 ha

Superficie determinada para Cálculo Carga Ganadera Máxima: 441,10 ha

Carga Ganadera Mínima Expediente: 0,23 ugm/ha

Carga Ganadera Máxima Expediente: 0,23 ugm/ha

Los importes del Grupo de Pago de pastos de este expediente han sido ajustados por no llegar a la carga ganadera mínima de 0,3

Recintos Determinados para el Cálculo de Garga Ganadera Mínima

REF.	REFERENCIA SIGPAC	CULTIVO	DESCRIPCIÓN CULTIVO	S/R	SUP. RESUELTA (ha)
-1572573	21-078-039-00119-00001	62000	PASTOS PERMANENTES DE 5 O MAS AÑOS-SIN	S	0,17

(1) Superficie declarada admisible ajustada con la superficie comprometida.
(2) Factor de penalización valorando el alcance para el tipo de compromiso.Puede verificar la integridad de una copia de este documento mediante la lectura del código QR adjunto o mediante el acceso a la dirección <https://ws050.juntadeandalucia.es/verificarFirma> indicando el código de VERIFICACIÓN

FIRMADO POR

RAQUEL MARIA ESPIN CRESPO

18/12/2024

VERIFICACIÓN

Pk2jmBDMDBSWPSC42MTUWFP24ALUB4

PÁG. 888/2078



**Datos considerados para el Cálculo de la Carga Ganadera mínima y máxima del expediente****Recintos Determinados para el Cálculo de Garga Ganadera Mínima**

REF.	REFERENCIA SIGPAC	CULTIVO	DESCRIPCIÓN CULTIVO	S/R	SUP.
					RESUELTA (ha)
-1572550	21-078-040-00024-00001	62000	PASTOS PERMANENTES DE 5 O MAS AÑOS-SIN VARIEDAD	S	32,40
-1572546	21-078-039-00118-00005	62000	PASTOS PERMANENTES DE 5 O MAS AÑOS-SIN VARIEDAD	S	5,04
-1572541	21-078-039-00118-00003	62000	PASTOS PERMANENTES DE 5 O MAS AÑOS-SIN VARIEDAD	S	13,72
-1572538	21-078-040-00020-00002	62000	PASTOS PERMANENTES DE 5 O MAS AÑOS-SIN VARIEDAD	S	12,12
-1572537	21-078-040-00020-00001	62000	PASTOS PERMANENTES DE 5 O MAS AÑOS-SIN VARIEDAD	S	5,11
-1572466	21-078-039-00116-00005	62000	PASTOS PERMANENTES DE 5 O MAS AÑOS-SIN VARIEDAD	S	3,15
-983799	21-078-039-00044-00026	62000	PASTOS PERMANENTES DE 5 O MAS AÑOS-SIN VARIEDAD	S	0,04
4197831	21-078-039-00124-00002	62000	PASTOS PERMANENTES DE 5 O MAS AÑOS-SIN VARIEDAD	S	17,52
6859847	21-078-039-00117-00006	62000	PASTOS PERMANENTES DE 5 O MAS AÑOS-SIN VARIEDAD	S	9,12
6859848	21-078-039-00117-00016	62000	PASTOS PERMANENTES DE 5 O MAS AÑOS-SIN VARIEDAD	S	0,06
6859849	21-078-039-00117-00019	62000	PASTOS PERMANENTES DE 5 O MAS AÑOS-SIN VARIEDAD	S	0,25
6859850	21-078-039-00117-00020	62000	PASTOS PERMANENTES DE 5 O MAS AÑOS-SIN VARIEDAD	S	0,23
1700000006932732	21-078-010-00025-00002	62000	PASTOS PERMANENTES DE 5 O MAS AÑOS-SIN VARIEDAD	S	67,78
1700000006932750	21-078-039-00044-00015	62000	PASTOS PERMANENTES DE 5 O MAS AÑOS-SIN VARIEDAD	S	1,55
1700000006932751	21-078-039-00044-00022	62000	PASTOS PERMANENTES DE 5 O MAS AÑOS-SIN VARIEDAD	S	9,57
1700000006932752	21-078-039-00041-00050	62000	PASTOS PERMANENTES DE 5 O MAS AÑOS-SIN VARIEDAD	S	4,37
1700000006932753	21-078-039-00044-00019	62000	PASTOS PERMANENTES DE 5 O MAS AÑOS-SIN VARIEDAD	S	5,96
1700000006932754	21-078-039-00057-00001	62000	PASTOS PERMANENTES DE 5 O MAS AÑOS-SIN VARIEDAD	S	7,02
1700000006932756	21-078-039-00044-00021	62000	PASTOS PERMANENTES DE 5 O MAS AÑOS-SIN VARIEDAD	S	4,88
1700000006932771	21-078-030-00012-00015	62000	PASTOS PERMANENTES DE 5 O MAS AÑOS-SIN VARIEDAD	S	0,99
1700000006932773	21-078-030-00015-00003	62000	PASTOS PERMANENTES DE 5 O MAS AÑOS-SIN VARIEDAD	S	4,22
1700000006932774	21-078-039-00041-00052	62000	PASTOS PERMANENTES DE 5 O MAS AÑOS-SIN VARIEDAD	S	0,48
1700000006932775	21-078-039-00044-00024	62000	PASTOS PERMANENTES DE 5 O MAS AÑOS-SIN VARIEDAD	S	0,05
1700000006932776	21-078-030-00019-00009	62000	PASTOS PERMANENTES DE 5 O MAS AÑOS-SIN VARIEDAD	S	1,57
1700000006932777	21-078-029-00024-00026	62000	PASTOS PERMANENTES DE 5 O MAS AÑOS-SIN VARIEDAD	S	2,69
1700000006932779	21-078-030-00017-00007	62000	PASTOS PERMANENTES DE 5 O MAS AÑOS-SIN VARIEDAD	S	0,35
1700000006932782	21-078-039-00041-00026	62000	PASTOS PERMANENTES DE 5 O MAS AÑOS-SIN VARIEDAD	S	0,06
1700000006932784	21-078-039-00044-00003	62000	PASTOS PERMANENTES DE 5 O MAS AÑOS-SIN VARIEDAD	S	36,34
1700000006932785	21-078-039-00041-00053	62000	PASTOS PERMANENTES DE 5 O MAS AÑOS-SIN VARIEDAD	S	0,42
1700000006932786	21-078-039-00039-00001	62000	PASTOS PERMANENTES DE 5 O MAS AÑOS-SIN VARIEDAD	S	2,77
1700000006932787	21-078-039-00041-00047	62000	PASTOS PERMANENTES DE 5 O MAS AÑOS-SIN VARIEDAD	S	0,56
1700000006932789	21-078-039-00032-00001	62000	PASTOS PERMANENTES DE 5 O MAS AÑOS-SIN VARIEDAD	S	11,89
1700000006932790	21-078-039-00041-00001	62000	PASTOS PERMANENTES DE 5 O MAS AÑOS-SIN VARIEDAD	S	38,93
1700000006932792	21-078-039-00032-00008	62000	PASTOS PERMANENTES DE 5 O MAS AÑOS-SIN VARIEDAD	S	5,11
1700000006932793	21-078-039-00029-00001	62000	PASTOS PERMANENTES DE 5 O MAS AÑOS-SIN VARIEDAD	S	2,58
1700000006932794	21-078-039-00040-00002	62000	PASTOS PERMANENTES DE 5 O MAS AÑOS-SIN VARIEDAD	S	29,98

(1) Superficie declarada admisible ajustada con la superficie comprometida.
(2) Factor de penalización valorando el alcance para el tipo de compromiso.

Puede verificar la integridad de una copia de este documento mediante la lectura del código QR adjunto o mediante el acceso a la dirección <https://ws050.juntadeandalucia.es/verificarFirma> indicando el código de VERIFICACIÓN

FIRMADO POR

RAQUEL MARIA ESPIN CRESPO

18/12/2024

VERIFICACIÓN

Pk2jmBDMDBSWPSC42MTUWFP24ALUB4

PÁG. 889/2078



**Datos considerados para el Cálculo de la Carga Ganadera mínima y máxima del expediente****Recintos Determinados para el Cálculo de Garga Ganadera Mínima**

REF.	REFERENCIA SIGPAC	CULTIVO	DESCRIPCIÓN CULTIVO	S/R	SUP.
					RESUELTA (ha)
170000006932795	21-078-040-00019-00001	62000	PASTOS PERMANENTES DE 5 O MAS AÑOS-SIN VARIEDAD	S	46,61
170000006932796	21-078-030-00015-00002	62000	PASTOS PERMANENTES DE 5 O MAS AÑOS-SIN VARIEDAD	S	0,11
170000006932797	21-078-030-00011-00006	62000	PASTOS PERMANENTES DE 5 O MAS AÑOS-SIN VARIEDAD	S	0,77
170000006932798	21-078-030-00012-00014	62000	PASTOS PERMANENTES DE 5 O MAS AÑOS-SIN VARIEDAD	S	2,08
170000006932799	21-078-029-00024-00025	62000	PASTOS PERMANENTES DE 5 O MAS AÑOS-SIN VARIEDAD	S	0,02
170000006932800	21-078-029-00024-00027	62000	PASTOS PERMANENTES DE 5 O MAS AÑOS-SIN VARIEDAD	S	8,12
170000006932801	21-078-029-00024-00023	62000	PASTOS PERMANENTES DE 5 O MAS AÑOS-SIN VARIEDAD	S	0,05
170000006932802	21-078-029-00024-00024	62000	PASTOS PERMANENTES DE 5 O MAS AÑOS-SIN VARIEDAD	S	0,11
170000006932803	21-078-029-00024-00022	62000	PASTOS PERMANENTES DE 5 O MAS AÑOS-SIN VARIEDAD	S	0,04
170000006932804	21-078-029-00024-00019	62000	PASTOS PERMANENTES DE 5 O MAS AÑOS-SIN VARIEDAD	S	2,96
170000006932805	21-078-029-00024-00018	62000	PASTOS PERMANENTES DE 5 O MAS AÑOS-SIN VARIEDAD	S	0,04
170000006932806	21-078-029-00024-00017	62000	PASTOS PERMANENTES DE 5 O MAS AÑOS-SIN VARIEDAD	S	0,04
170000006932807	21-078-029-00024-00015	62000	PASTOS PERMANENTES DE 5 O MAS AÑOS-SIN VARIEDAD	S	0,03
170000006932808	21-078-029-00024-00013	62000	PASTOS PERMANENTES DE 5 O MAS AÑOS-SIN VARIEDAD	S	0,07
170000006932809	21-078-029-00024-00011	62000	PASTOS PERMANENTES DE 5 O MAS AÑOS-SIN VARIEDAD	S	0,09
170000006932810	21-078-029-00024-00009	62000	PASTOS PERMANENTES DE 5 O MAS AÑOS-SIN VARIEDAD	S	0,03
170000006932811	21-078-039-00041-00044	62000	PASTOS PERMANENTES DE 5 O MAS AÑOS-SIN VARIEDAD	S	30,49
170000006932812	21-078-039-00041-00054	62000	PASTOS PERMANENTES DE 5 O MAS AÑOS-SIN VARIEDAD	S	0,11
170000006932813	21-078-030-00213-00001	62000	PASTOS PERMANENTES DE 5 O MAS AÑOS-SIN VARIEDAD	S	0,75
170000006932814	21-078-030-00019-00014	62000	PASTOS PERMANENTES DE 5 O MAS AÑOS-SIN VARIEDAD	S	0,35
170000006932815	21-078-030-00019-00015	62000	PASTOS PERMANENTES DE 5 O MAS AÑOS-SIN VARIEDAD	S	0,02
170000006932816	21-078-030-00019-00008	62000	PASTOS PERMANENTES DE 5 O MAS AÑOS-SIN VARIEDAD	S	0,20
170000006932817	21-078-030-00019-00001	62000	PASTOS PERMANENTES DE 5 O MAS AÑOS-SIN VARIEDAD	S	5,98
170000006932818	21-078-030-00019-00004	62000	PASTOS PERMANENTES DE 5 O MAS AÑOS-SIN VARIEDAD	S	2,98

Recintos Determinados para el Cálculo de Garga Ganadera Máxima

REF.	REFERENCIA SIGPAC	CULTIVO	DESCRIPCIÓN CULTIVO	S/R	SUP.
					RESUELTA (ha)
-1572573	21-078-039-00119-00001	62000	PASTOS PERMANENTES DE 5 O MAS AÑOS-SIN VARIEDAD	S	0,17
-1572550	21-078-040-00024-00001	62000	PASTOS PERMANENTES DE 5 O MAS AÑOS-SIN VARIEDAD	S	32,40
-1572546	21-078-039-00118-00005	62000	PASTOS PERMANENTES DE 5 O MAS AÑOS-SIN VARIEDAD	S	5,04
-1572541	21-078-039-00118-00003	62000	PASTOS PERMANENTES DE 5 O MAS AÑOS-SIN VARIEDAD	S	13,72
-1572538	21-078-040-00020-00002	62000	PASTOS PERMANENTES DE 5 O MAS AÑOS-SIN VARIEDAD	S	12,12
-1572537	21-078-040-00020-00001	62000	PASTOS PERMANENTES DE 5 O MAS AÑOS-SIN VARIEDAD	S	5,11
-1572466	21-078-039-00116-00005	62000	PASTOS PERMANENTES DE 5 O MAS AÑOS-SIN VARIEDAD	S	3,15
-983799	21-078-039-00044-00026	62000	PASTOS PERMANENTES DE 5 O MAS AÑOS-SIN VARIEDAD	S	0,04
4197831	21-078-039-00124-00002	62000	PASTOS PERMANENTES DE 5 O MAS AÑOS-SIN VARIEDAD	S	17,52

(1) Superficie declarada admisible ajustada con la superficie comprometida.
(2) Factor de penalización valorando el alcance para el tipo de compromiso.

Puede verificar la integridad de una copia de este documento mediante la lectura del código QR adjunto o mediante el acceso a la dirección <https://ws050.juntadeandalucia.es/verificarFirma> indicando el código de VERIFICACIÓN

FIRMADO POR

RAQUEL MARIA ESPIN CRESPO

18/12/2024

VERIFICACIÓN

Pk2jmBDMDBSWPSC42MTUWFP24ALUB4

PÁG. 890/2078



**Datos considerados para el Cálculo de la Carga Ganadera mínima y máxima del expediente****Recintos Determinados para el Cálculo de Garga Ganadera Máxima**

REF.	REFERENCIA SIGPAC	CULTIVO	DESCRIPCIÓN CULTIVO	S/R	SUP.
					RESUELTA (ha)
6859847	21-078-039-00117-00006	62000	PASTOS PERMANENTES DE 5 O MAS AÑOS-SIN VARIEDAD	S	9,12
6859848	21-078-039-00117-00016	62000	PASTOS PERMANENTES DE 5 O MAS AÑOS-SIN VARIEDAD	S	0,06
6859849	21-078-039-00117-00019	62000	PASTOS PERMANENTES DE 5 O MAS AÑOS-SIN VARIEDAD	S	0,25
6859850	21-078-039-00117-00020	62000	PASTOS PERMANENTES DE 5 O MAS AÑOS-SIN VARIEDAD	S	0,23
1700000006932732	21-078-010-00025-00002	62000	PASTOS PERMANENTES DE 5 O MAS AÑOS-SIN VARIEDAD	S	67,78
1700000006932750	21-078-039-00044-00015	62000	PASTOS PERMANENTES DE 5 O MAS AÑOS-SIN VARIEDAD	S	1,55
1700000006932751	21-078-039-00044-00022	62000	PASTOS PERMANENTES DE 5 O MAS AÑOS-SIN VARIEDAD	S	9,57
1700000006932752	21-078-039-00041-00050	62000	PASTOS PERMANENTES DE 5 O MAS AÑOS-SIN VARIEDAD	S	4,37
1700000006932753	21-078-039-00044-00019	62000	PASTOS PERMANENTES DE 5 O MAS AÑOS-SIN VARIEDAD	S	5,96
1700000006932754	21-078-039-00057-00001	62000	PASTOS PERMANENTES DE 5 O MAS AÑOS-SIN VARIEDAD	S	7,02
1700000006932756	21-078-039-00044-00021	62000	PASTOS PERMANENTES DE 5 O MAS AÑOS-SIN VARIEDAD	S	4,88
1700000006932771	21-078-030-00012-00015	62000	PASTOS PERMANENTES DE 5 O MAS AÑOS-SIN VARIEDAD	S	0,99
1700000006932772	21-078-030-00015-00004	62000	PASTOS PERMANENTES DE 5 O MAS AÑOS-SIN VARIEDAD	S	0,00
1700000006932773	21-078-030-00015-00003	62000	PASTOS PERMANENTES DE 5 O MAS AÑOS-SIN VARIEDAD	S	4,22
1700000006932774	21-078-039-00041-00052	62000	PASTOS PERMANENTES DE 5 O MAS AÑOS-SIN VARIEDAD	S	0,48
1700000006932775	21-078-039-00044-00024	62000	PASTOS PERMANENTES DE 5 O MAS AÑOS-SIN VARIEDAD	S	0,05
1700000006932776	21-078-030-00019-00009	62000	PASTOS PERMANENTES DE 5 O MAS AÑOS-SIN VARIEDAD	S	1,57
1700000006932777	21-078-029-00024-00026	62000	PASTOS PERMANENTES DE 5 O MAS AÑOS-SIN VARIEDAD	S	2,69
1700000006932779	21-078-030-00017-00007	62000	PASTOS PERMANENTES DE 5 O MAS AÑOS-SIN VARIEDAD	S	0,35
1700000006932782	21-078-039-00041-00026	62000	PASTOS PERMANENTES DE 5 O MAS AÑOS-SIN VARIEDAD	S	0,06
1700000006932784	21-078-039-00044-00003	62000	PASTOS PERMANENTES DE 5 O MAS AÑOS-SIN VARIEDAD	S	36,34
1700000006932785	21-078-039-00041-00053	62000	PASTOS PERMANENTES DE 5 O MAS AÑOS-SIN VARIEDAD	S	0,42
1700000006932786	21-078-039-00039-00001	62000	PASTOS PERMANENTES DE 5 O MAS AÑOS-SIN VARIEDAD	S	2,77
1700000006932787	21-078-039-00041-00047	62000	PASTOS PERMANENTES DE 5 O MAS AÑOS-SIN VARIEDAD	S	0,56
1700000006932789	21-078-039-00032-00001	62000	PASTOS PERMANENTES DE 5 O MAS AÑOS-SIN VARIEDAD	S	11,89
1700000006932790	21-078-039-00041-00001	62000	PASTOS PERMANENTES DE 5 O MAS AÑOS-SIN VARIEDAD	S	38,93
1700000006932792	21-078-039-00032-00008	62000	PASTOS PERMANENTES DE 5 O MAS AÑOS-SIN VARIEDAD	S	5,11
1700000006932793	21-078-039-00029-00001	62000	PASTOS PERMANENTES DE 5 O MAS AÑOS-SIN VARIEDAD	S	2,58
1700000006932794	21-078-039-00040-00002	62000	PASTOS PERMANENTES DE 5 O MAS AÑOS-SIN VARIEDAD	S	29,98
1700000006932795	21-078-040-00019-00001	62000	PASTOS PERMANENTES DE 5 O MAS AÑOS-SIN VARIEDAD	S	46,61
1700000006932796	21-078-030-00015-00002	62000	PASTOS PERMANENTES DE 5 O MAS AÑOS-SIN VARIEDAD	S	0,11
1700000006932797	21-078-030-00011-00006	62000	PASTOS PERMANENTES DE 5 O MAS AÑOS-SIN VARIEDAD	S	0,77
1700000006932798	21-078-030-00012-00014	62000	PASTOS PERMANENTES DE 5 O MAS AÑOS-SIN VARIEDAD	S	2,08
1700000006932799	21-078-029-00024-00025	62000	PASTOS PERMANENTES DE 5 O MAS AÑOS-SIN VARIEDAD	S	0,02
1700000006932800	21-078-029-00024-00027	62000	PASTOS PERMANENTES DE 5 O MAS AÑOS-SIN VARIEDAD	S	8,12
1700000006932801	21-078-029-00024-00023	62000	PASTOS PERMANENTES DE 5 O MAS AÑOS-SIN VARIEDAD	S	0,05

(1) Superficie declarada admisible ajustada con la superficie comprometida.
(2) Factor de penalización valorando el alcance para el tipo de compromiso.

Puede verificar la integridad de una copia de este documento mediante la lectura del código QR adjunto o mediante el acceso a la dirección <https://ws050.juntadeandalucia.es/verificarFirma> indicando el código de VERIFICACIÓN

FIRMADO POR	RAQUEL MARIA ESPIN CRESPO	18/12/2024
VERIFICACIÓN	Pk2jmBDMDBSWPSC42MTUWFP24ALUB4	PÁG. 891/2078



**Datos considerados para el Cálculo de la Carga Ganadera mínima y máxima del expediente****Recintos Determinados para el Cálculo de Garga Ganadera Máxima**

REF.	REFERENCIA SIGPAC	CULTIVO	DESCRIPCIÓN CULTIVO	SUP.	
				S/R	RESUELTA (ha)
1700000006932802	21-078-029-00024-00024	62000	PASTOS PERMANENTES DE 5 O MAS AÑOS-SIN VARIEDAD	S	0,11
1700000006932803	21-078-029-00024-00022	62000	PASTOS PERMANENTES DE 5 O MAS AÑOS-SIN VARIEDAD	S	0,04
1700000006932804	21-078-029-00024-00019	62000	PASTOS PERMANENTES DE 5 O MAS AÑOS-SIN VARIEDAD	S	2,96
1700000006932805	21-078-029-00024-00018	62000	PASTOS PERMANENTES DE 5 O MAS AÑOS-SIN VARIEDAD	S	0,04
1700000006932806	21-078-029-00024-00017	62000	PASTOS PERMANENTES DE 5 O MAS AÑOS-SIN VARIEDAD	S	0,04
1700000006932807	21-078-029-00024-00015	62000	PASTOS PERMANENTES DE 5 O MAS AÑOS-SIN VARIEDAD	S	0,03
1700000006932808	21-078-029-00024-00013	62000	PASTOS PERMANENTES DE 5 O MAS AÑOS-SIN VARIEDAD	S	0,07
1700000006932809	21-078-029-00024-00011	62000	PASTOS PERMANENTES DE 5 O MAS AÑOS-SIN VARIEDAD	S	0,09
1700000006932810	21-078-029-00024-00009	62000	PASTOS PERMANENTES DE 5 O MAS AÑOS-SIN VARIEDAD	S	0,03
1700000006932811	21-078-039-00041-00044	62000	PASTOS PERMANENTES DE 5 O MAS AÑOS-SIN VARIEDAD	S	30,49
1700000006932812	21-078-039-00041-00054	62000	PASTOS PERMANENTES DE 5 O MAS AÑOS-SIN VARIEDAD	S	0,11
1700000006932813	21-078-030-00213-00001	62000	PASTOS PERMANENTES DE 5 O MAS AÑOS-SIN VARIEDAD	S	0,75
1700000006932814	21-078-030-00019-00014	62000	PASTOS PERMANENTES DE 5 O MAS AÑOS-SIN VARIEDAD	S	0,35
1700000006932815	21-078-030-00019-00015	62000	PASTOS PERMANENTES DE 5 O MAS AÑOS-SIN VARIEDAD	S	0,02
1700000006932816	21-078-030-00019-00008	62000	PASTOS PERMANENTES DE 5 O MAS AÑOS-SIN VARIEDAD	S	0,20
1700000006932817	21-078-030-00019-00001	62000	PASTOS PERMANENTES DE 5 O MAS AÑOS-SIN VARIEDAD	S	5,98
1700000006932818	21-078-030-00019-00004	62000	PASTOS PERMANENTES DE 5 O MAS AÑOS-SIN VARIEDAD	S	2,98

Incidencias de carga ganadera**INCIDENCIA DESCRIPCIÓN**

100407 Explotación solicitada no forma parte de ningún organismo de control autorizado para la producción ecológica en Andalucía o fecha de inscripción posterior al plazo establecido (Anexo I. Criterios de Subvencionabilidad. Orden 28 de marzo de 2023).
Explotación:ES210790000002 Especie:CAPRINA

(1) Superficie declarada admisible ajustada con la superficie comprometida.
(2) Factor de penalización valorando el alcance para el tipo de compromiso.

Puede verificar la integridad de una copia de este documento mediante la lectura del código QR adjunto o mediante el acceso a la dirección <https://ws050.juntadeandalucia.es/verificarFirma> indicando el código de VERIFICACIÓN

FIRMADO POR	RAQUEL MARIA ESPIN CRESPO	18/12/2024	
VERIFICACIÓN	Pk2jmBDMDBSWPSC42MTUWFP24ALUB4	PÁG. 892/2078	

**APELLIDOS Y NOMBRE / RAZÓN SOCIAL**

HNOS. MARTINEZ MOLINA CB

NIF

****0207*

EXPEDIENTE

1211682

ANUALIDAD DE PAGO

1ª

IMPORTE POR ANUALIDAD

	2023	2024	2025	2026	2027
IMPORTE MÁXIMO SUBVENCIONABLE	10.234,54 €	10.234,54 €	10.234,54 €	10.234,54 €	10.234,54 €
IMPORTE MEDIO DE TRANSFERENCIA (€/ha)	107,70 €	107,70 €	107,70 €	107,70 €	107,70 €

RESUMEN DE UNIDADES

Cód	GRUPO DE PAGO	Sup. Dec. Admisible (ha)	Sup. Comprometida (ha)	Sup. ajustada compromiso (1) (ha)	% sobredecc.	Sup. Resuelta (ha)	Importe Declarado	Importe Topado	Importe Resuelto	Importe tras sobredecc.
428	PASTOS ASOCIADOS A GANADERÍA ECOLÓGICA	95,73		75,00	0,00	75,00	6.161,25	5.269,10	5.269,10	5.269,10
429	OLIVAR	20,03		20,03	0,00	20,03	4.965,44	4.965,44	4.965,44	4.965,44
TOTAL		115,76	95,03	95,03		95,03	11.126,69	10.234,54	10.234,54	10.234,54

APLICACIÓN DE REDUCCIONES Y PENALIZACIONES

GRUPO DE PAGO	Importe Calculado	Importe prereduc.	Criterios de subvencionabilidad y compromisos	Presentación tardía	Omisión declaración	Condicionality	IMPORTE (Euros) RESUELTO
OLIVAR	4.965,44	4.965,44	0,00	0,00	0,00	0,00	4.965,44
PASTOS ASOCIADOS A GANADERÍA	5.269,10	5.269,10	0,00	0,00	0,00	0,00	5.269,10
TOTAL	10.234,54	10.234,54					10.234,54

RESUMEN DE PAGOS

	RESUELTO	FEADER	MAPA	CAPADR
OLIVAR - Pago realizado	4.965,44 €	4.220,62 €	487,11 €	257,71 €
PASTOS ASOCIADOS A GANADERÍA ECOLÓGICA - Pago realizado	5.269,10 €	4.478,74 €	516,90 €	273,46 €
TOTAL	10.234,54 €	8.699,36 €	1.004,01 €	531,17 €

RECINTOS RESUELTOS

REF.	REFERENCIA SIGPAC	CULTIVO DESCRIPCIÓN CULTIVO	S/R G.PAGO	PEND. MEDIA (%)	SUP. DEC. ADMISIBLE (ha)	SUP. COMPROM. (ha)	SUP. AJUSTADA COMPROM. (1) (ha)	SUP. CONV. SIGPAC (ha)	SUP. CERTIF. (ha)	SUP. CAMPO (ha)	SUP. CAMPO DETER. CULT. DECLARADO (ha)	SUP. DEC. REDUCIDA (ha)	SUP. RESUELTA (ha)
-433630	21-078-029-00033-002	62000 PASTOS PERMANENTES DE 5 O MAS AÑOS-SIN VARIEDAD	S 428	8,00	0,53	0,53	0,53		0,62			0,53	0,53
170000006037408	21-078-029-00008-003	62000 PASTOS PERMANENTES DE 5 O MAS AÑOS-SIN VARIEDAD	S 428	29,10	9,03	9,03	9,03		16,41			9,03	9,03
170000006037409	21-078-029-00034-001	62000 PASTOS PERMANENTES DE 5 O MAS AÑOS-SIN VARIEDAD	S 428	26,30	1,89	1,89	1,89		2,52			1,89	1,89
170000006037411	21-078-029-00008-007	62000 PASTOS PERMANENTES DE 5 O MAS AÑOS-SIN VARIEDAD	S 428	22,30	4,28	4,28	4,28		6,58			4,28	4,28
170000006037413	21-078-030-00147-001	62000 PASTOS PERMANENTES DE 5 O MAS AÑOS-SIN VARIEDAD	S 428	6,50	3,20	3,20	3,20		3,20			3,20	3,20
170000006037415	21-078-030-00222-001	62000 PASTOS PERMANENTES DE 5 O MAS AÑOS-SIN VARIEDAD	S 428	7,50	1,13	1,13	1,13		1,13			1,13	1,13
170000006037417	21-078-030-00142-030	62000 PASTOS PERMANENTES DE 5 O MAS AÑOS-SIN VARIEDAD	S 428	30,10	0,03	0,03	0,03		0,05			0,03	0,03
170000006037419	21-078-029-00033-001	62000 PASTOS PERMANENTES DE 5 O MAS AÑOS-SIN VARIEDAD	S 428	9,60	0,55	0,55	0,55		0,84			0,55	0,55
170000006037420	21-078-030-00222-003	62000 PASTOS PERMANENTES DE 5 O MAS AÑOS-SIN VARIEDAD	S 428	14,30	0,86	0,86	0,86		0,86			0,86	0,86
170000006037421	21-078-030-00137-004	62000 PASTOS PERMANENTES DE 5 O MAS AÑOS-SIN VARIEDAD	S 428	9,60	6,23	6,23	6,23		8,30			6,23	6,23
170000006037422	21-078-030-00137-003	62000 PASTOS PERMANENTES DE 5 O MAS AÑOS-SIN VARIEDAD	S 428	22,80	4,05	4,05	4,05		11,58			4,05	4,05
170000006037425	21-078-030-00142-026	62000 PASTOS PERMANENTES DE 5 O MAS AÑOS-SIN VARIEDAD	S 428	21,00	53,84	53,84	53,84		119,77			53,84	53,84
170000006037429	21-078-030-00142-025	62000 PASTOS PERMANENTES DE 5 O MAS AÑOS-SIN VARIEDAD	S 428	27,50	10,11	10,11	10,11		13,48			10,11	10,11
170000006037410	21-078-030-00142-024	101007 OLIVAR-MANZANILLA	S 429	26,10	20,03	20,03	20,03		20,03			20,03	20,03

(1) Superficie declarada admisible ajustada con la superficie comprometida.
(2) Factor de penalización valorando el alcance para el tipo de compromiso.Puede verificar la integridad de una copia de este documento mediante la lectura del código QR adjunto o mediante el acceso a la dirección <https://ws050.juntadeandalucia.es/verificarFirma> indicando el código de VERIFICACIÓN

FIRMADO POR

RAQUEL MARIA ESPIN CRESPO

18/12/2024

VERIFICACIÓN

Pk2jmBDMDBSWPSC42MTUWFP24ALUB4

PÁG. 893/2078



**INCIDENCIAS****INCIDENCIA DESCRIPCIÓN**

- 100407 Explotación solicitada no forma parte de ningún organismo de control autorizado para la producción ecológica en Andalucía o fecha de inscripción posterior al plazo establecido (Anexo I. Criterios de Subvencionabilidad. Orden 28 de marzo de 2023).
Explotación:ES210790000054 Especie:PORCINO
- 100411 Recinto no admisible por no estar asociado en SIGGAN a una explotación ganadera (Artículo 10 de la Orden de 28 de marzo de 2023).
Ref:170000006037414 Recinto:21-078-030-00152-00002 Cultivo:62000 PASTOS PERMANENTES DE 5 O MAS AÑOS-SIN VARIEDAD Secano
- 100424 Solicita recinto que no está comprometido para la operación.
Ref:170000006037423 Recinto:21-078-030-00041-00012 Cultivo:62000 PASTOS PERMANENTES DE 5 O MAS AÑOS-SIN VARIEDAD Secano
Ref:170000006037427 Recinto:21-078-030-00135-00002 Cultivo:62000 PASTOS PERMANENTES DE 5 O MAS AÑOS-SIN VARIEDAD Secano
Ref:170000006037428 Recinto:21-078-030-00137-00002 Cultivo:62000 PASTOS PERMANENTES DE 5 O MAS AÑOS-SIN VARIEDAD Secano
Ref:170000006037432 Recinto:21-078-030-00142-00004 Cultivo:62000 PASTOS PERMANENTES DE 5 O MAS AÑOS-SIN VARIEDAD Secano
Ref:170000006037431 Recinto:21-078-030-00142-00005 Cultivo:62000 PASTOS PERMANENTES DE 5 O MAS AÑOS-SIN VARIEDAD Secano
Ref:170000006037430 Recinto:21-078-030-00142-00006 Cultivo:62000 PASTOS PERMANENTES DE 5 O MAS AÑOS-SIN VARIEDAD Secano
Ref:170000006037416 Recinto:21-078-030-00142-00032 Cultivo:62000 PASTOS PERMANENTES DE 5 O MAS AÑOS-SIN VARIEDAD Secano
Ref:170000006037424 Recinto:21-078-030-00142-00033 Cultivo:62000 PASTOS PERMANENTES DE 5 O MAS AÑOS-SIN VARIEDAD Secano
Ref:170000006037418 Recinto:21-078-030-00142-00034 Cultivo:62000 PASTOS PERMANENTES DE 5 O MAS AÑOS-SIN VARIEDAD Secano
Ref:170000006037414 Recinto:21-078-030-00152-00002 Cultivo:62000 PASTOS PERMANENTES DE 5 O MAS AÑOS-SIN VARIEDAD Secano

Datos considerados para el Cálculo de la Carga Ganadera mínima y máxima del expediente

Explotación	Especie	Inscrito en Sipea y Admisible	Ugm Calculada para CG Mínima	Ugm Calculada para CG Máxima
ES210790000054	BOVINA	SI	19,50	19,50
ES210790000054	PORCINO	NO	0,00	4,81
			19,50	24,31

Superficie determinada para Cálculo Carga Ganadera Mínima: 95,96 ha

Superficie determinada para Cálculo Carga Ganadera Máxima: 96,69 ha

Carga Ganadera Mínima Expediente: 0,20 ugm/ha

Carga Ganadera Máxima Expediente: 0,25 ugm/ha

Los importes del Grupo de Pago de pastos de este expediente han sido ajustados por no llegar a la carga ganadera mínima de 0,3

Recintos Determinados para el Cálculo de Garga Ganadera Mínima

REF.	REFERENCIA SIGPAC	CULTIVO	DESCRIPCIÓN CULTIVO	S/R	SUP. RESUELTA (ha)
-433630	21-078-029-00033-00002	62000	PASTOS PERMANENTES DE 5 O MAS AÑOS-SIN VARIEDAD	S	0,53
170000006037408	21-078-029-00008-00003	62000	PASTOS PERMANENTES DE 5 O MAS AÑOS-SIN VARIEDAD	S	9,03
170000006037409	21-078-029-00034-00001	62000	PASTOS PERMANENTES DE 5 O MAS AÑOS-SIN VARIEDAD	S	1,89
170000006037411	21-078-029-00008-00007	62000	PASTOS PERMANENTES DE 5 O MAS AÑOS-SIN VARIEDAD	S	4,28
170000006037413	21-078-030-00147-00001	62000	PASTOS PERMANENTES DE 5 O MAS AÑOS-SIN VARIEDAD	S	3,20
170000006037414	21-078-030-00152-00002	62000	PASTOS PERMANENTES DE 5 O MAS AÑOS-SIN VARIEDAD	S	0,05
170000006037415	21-078-030-00222-00001	62000	PASTOS PERMANENTES DE 5 O MAS AÑOS-SIN VARIEDAD	S	1,13
170000006037417	21-078-030-00142-00030	62000	PASTOS PERMANENTES DE 5 O MAS AÑOS-SIN VARIEDAD	S	0,03
170000006037419	21-078-029-00033-00001	62000	PASTOS PERMANENTES DE 5 O MAS AÑOS-SIN VARIEDAD	S	0,55
170000006037420	21-078-030-00222-00003	62000	PASTOS PERMANENTES DE 5 O MAS AÑOS-SIN VARIEDAD	S	0,86
170000006037421	21-078-030-00137-00004	62000	PASTOS PERMANENTES DE 5 O MAS AÑOS-SIN VARIEDAD	S	6,23

(1) Superficie declarada admisible ajustada con la superficie comprometida.
(2) Factor de penalización valorando el alcance para el tipo de compromiso.Puede verificar la integridad de una copia de este documento mediante la lectura del código QR adjunto o mediante el acceso a la dirección <https://ws050.juntadeandalucia.es/verificarFirma> indicando el código de VERIFICACIÓN

FIRMADO POR

RAQUEL MARIA ESPIN CRESPO

18/12/2024

VERIFICACIÓN

Pk2jmBDMDBSWPSC42MTUWFP24ALUB4

PÁG. 894/2078



**Datos considerados para el Cálculo de la Carga Ganadera mínima y máxima del expediente****Recintos Determinados para el Cálculo de Garga Ganadera Mínima**

REF.	REFERENCIA SIGPAC	CULTIVO	DESCRIPCIÓN CULTIVO	SUP.	
				S/R	RESUELTA (ha)
1700000006037422	21-078-030-00137-00003	62000	PASTOS PERMANENTES DE 5 O MAS AÑOS-SIN VARIEDAD	S	4,05
1700000006037423	21-078-030-00041-00012	62000	PASTOS PERMANENTES DE 5 O MAS AÑOS-SIN VARIEDAD	S	0,18
1700000006037425	21-078-030-00142-00026	62000	PASTOS PERMANENTES DE 5 O MAS AÑOS-SIN VARIEDAD	S	53,84
1700000006037429	21-078-030-00142-00025	62000	PASTOS PERMANENTES DE 5 O MAS AÑOS-SIN VARIEDAD	S	10,11

Recintos Determinados para el Cálculo de Garga Ganadera Máxima

REF.	REFERENCIA SIGPAC	CULTIVO	DESCRIPCIÓN CULTIVO	SUP.	
				S/R	RESUELTA (ha)
-1116048	21-900-019-00007-00002	62000	PASTOS PERMANENTES DE 5 O MAS AÑOS-SIN VARIEDAD	S	0,15
-1116045	21-900-013-00187-00002	62000	PASTOS PERMANENTES DE 5 O MAS AÑOS-SIN VARIEDAD	S	0,02
-1116044	21-900-013-00038-00004	62000	PASTOS PERMANENTES DE 5 O MAS AÑOS-SIN VARIEDAD	S	0,06
-1116043	21-900-013-00031-00002	62000	PASTOS PERMANENTES DE 5 O MAS AÑOS-SIN VARIEDAD	S	0,36
-1116042	21-900-013-00029-00003	62000	PASTOS PERMANENTES DE 5 O MAS AÑOS-SIN VARIEDAD	S	0,02
-1116040	21-900-013-00025-00004	62000	PASTOS PERMANENTES DE 5 O MAS AÑOS-SIN VARIEDAD	S	0,05
-1116038	21-900-012-00006-00010	62000	PASTOS PERMANENTES DE 5 O MAS AÑOS-SIN VARIEDAD	S	0,07
-433630	21-078-029-00033-00002	62000	PASTOS PERMANENTES DE 5 O MAS AÑOS-SIN VARIEDAD	S	0,53
1700000006037408	21-078-029-00008-00003	62000	PASTOS PERMANENTES DE 5 O MAS AÑOS-SIN VARIEDAD	S	9,03
1700000006037409	21-078-029-00034-00001	62000	PASTOS PERMANENTES DE 5 O MAS AÑOS-SIN VARIEDAD	S	1,89
1700000006037411	21-078-029-00008-00007	62000	PASTOS PERMANENTES DE 5 O MAS AÑOS-SIN VARIEDAD	S	4,28
1700000006037413	21-078-030-00147-00001	62000	PASTOS PERMANENTES DE 5 O MAS AÑOS-SIN VARIEDAD	S	3,20
1700000006037414	21-078-030-00152-00002	62000	PASTOS PERMANENTES DE 5 O MAS AÑOS-SIN VARIEDAD	S	0,05
1700000006037415	21-078-030-00222-00001	62000	PASTOS PERMANENTES DE 5 O MAS AÑOS-SIN VARIEDAD	S	1,13
1700000006037416	21-078-030-00142-00032	62000	PASTOS PERMANENTES DE 5 O MAS AÑOS-SIN VARIEDAD	S	0,00
1700000006037417	21-078-030-00142-00030	62000	PASTOS PERMANENTES DE 5 O MAS AÑOS-SIN VARIEDAD	S	0,03
1700000006037418	21-078-030-00142-00034	62000	PASTOS PERMANENTES DE 5 O MAS AÑOS-SIN VARIEDAD	S	0,00
1700000006037419	21-078-029-00033-00001	62000	PASTOS PERMANENTES DE 5 O MAS AÑOS-SIN VARIEDAD	S	0,55
1700000006037420	21-078-030-00222-00003	62000	PASTOS PERMANENTES DE 5 O MAS AÑOS-SIN VARIEDAD	S	0,86
1700000006037421	21-078-030-00137-00004	62000	PASTOS PERMANENTES DE 5 O MAS AÑOS-SIN VARIEDAD	S	6,23
1700000006037422	21-078-030-00137-00003	62000	PASTOS PERMANENTES DE 5 O MAS AÑOS-SIN VARIEDAD	S	4,05
1700000006037423	21-078-030-00041-00012	62000	PASTOS PERMANENTES DE 5 O MAS AÑOS-SIN VARIEDAD	S	0,18
1700000006037424	21-078-030-00142-00033	62000	PASTOS PERMANENTES DE 5 O MAS AÑOS-SIN VARIEDAD	S	0,00
1700000006037425	21-078-030-00142-00026	62000	PASTOS PERMANENTES DE 5 O MAS AÑOS-SIN VARIEDAD	S	53,84
1700000006037427	21-078-030-00135-00002	62000	PASTOS PERMANENTES DE 5 O MAS AÑOS-SIN VARIEDAD	S	0,00
1700000006037428	21-078-030-00137-00002	62000	PASTOS PERMANENTES DE 5 O MAS AÑOS-SIN VARIEDAD	S	0,00
1700000006037429	21-078-030-00142-00025	62000	PASTOS PERMANENTES DE 5 O MAS AÑOS-SIN VARIEDAD	S	10,11
1700000006037430	21-078-030-00142-00006	62000	PASTOS PERMANENTES DE 5 O MAS AÑOS-SIN VARIEDAD	S	0,00
1700000006037431	21-078-030-00142-00005	62000	PASTOS PERMANENTES DE 5 O MAS AÑOS-SIN VARIEDAD	S	0,00
1700000006037432	21-078-030-00142-00004	62000	PASTOS PERMANENTES DE 5 O MAS AÑOS-SIN VARIEDAD	S	0,00

(1) Superficie declarada admisible ajustada con la superficie comprometida.
(2) Factor de penalización valorando el alcance para el tipo de compromiso.

Puede verificar la integridad de una copia de este documento mediante la lectura del código QR adjunto o mediante el acceso a la dirección <https://ws050.juntadeandalucia.es/verificarFirma> indicando el código de VERIFICACIÓN

FIRMADO POR

RAQUEL MARIA ESPIN CRESPO

18/12/2024

VERIFICACIÓN

Pk2jmBDMDBSWPSC42MTUWFP24ALUB4

PÁG. 895/2078





Datos considerados para el Cálculo de la Carga Ganadera mínima y máxima del expediente

Recintos Determinados para el Cálculo de Garga Ganadera Máxima

<u>REF.</u>	<u>REFERENCIA SIGPAC</u>	<u>CULTIVO</u>	<u>DESCRIPCIÓN CULTIVO</u>	<u>SUP.</u>
			<u>VARIEDAD</u>	<u>RESUELTA (ha)</u>
				<u>S/R</u>

Incidencias de carga ganadera

INCIDENCIA DESCRIPCIÓN

100407	Explotación solicitada no forma parte de ningún organismo de control autorizado para la producción ecológica en Andalucía o fecha de inscripción posterior al plazo establecido (Anexo I. Criterios de Subvencionabilidad. Orden 28 de marzo de 2023). Explotación:ES210790000054 Especie:PORCINO
--------	--

(1) Superficie declarada admisible ajustada con la superficie comprometida.
(2) Factor de penalización valorando el alcance para el tipo de compromiso.

Puede verificar la integridad de una copia de este documento mediante la lectura del código QR adjunto o mediante el acceso a la dirección <https://ws050.juntadeandalucia.es/verificarFirma> indicando el código de VERIFICACIÓN

FIRMADO POR	RAQUEL MARIA ESPIN CRESPO	18/12/2024
VERIFICACIÓN	Pk2jmBDMDBSWPSC42MTUWFP24ALUB4	PÁG. 896/2078





<u>APELLIDOS Y NOMBRE / RAZÓN SOCIAL</u>	<u>NIF</u>	<u>EXPEDIENTE</u>	<u>ANUALIDAD DE PAGO</u>	<u>Nº DE SOCIOS</u>
HORTOFRUTICOLA POLI SCA	***8489*	1214746	1ª	4

IMPORTE POR ANUALIDAD

	<u>2023</u>	<u>2024</u>	<u>2025</u>	<u>2026</u>	<u>2027</u>
IMPORTE MÁXIMO SUBVENCIONABLE	60.119,11 €	60.119,11 €	60.119,11 €	60.119,11 €	60.119,11 €
IMPORTE MEDIO DE TRANSFERENCIA (€/ha)	144,48 €	144,48 €	144,48 €	144,48 €	144,48 €

RESUMEN DE UNIDADES

<u>Cód</u>	<u>GRUPO DE PAGO</u>	<u>Sup. Dec. Admisible (ha)</u>	<u>Sup. Comprometida (ha)</u>	<u>Sup. ajustada compromiso (1) (ha)</u>	<u>% sobredec.</u>	<u>Sup. Resuelta (ha)</u>	<u>Importe Declarado</u>	<u>Importe Topado</u>	<u>Importe Resuelto</u>	<u>Importe tras sobredec.</u>
426	HERBÁCEOS	171,23		170,70	0,00	170,70	25.804,72	25.804,72	25.804,72	25.804,72
428	PASTOS ASOCIADOS A GANADERÍA ECOLÓGICA	193,64		192,50	0,00	192,50	15.813,88	15.813,88	15.813,88	15.813,88
433	FRUTALES REGADÍO	52,91		52,91	0,00	52,91	18.500,51	18.500,51	18.500,51	18.500,51
TOTAL		417,78	416,11	416,11		416,11	60.119,11	60.119,11	60.119,11	60.119,11

APLICACIÓN DE REDUCCIONES Y PENALIZACIONES

<u>GRUPO DE PAGO</u>	<u>Importe Calculado</u>	<u>Importe prereduc.</u>	<u>Criterios de subvencionabilidad y compromiso (1)</u>	<u>Presentación tardía</u>	<u>Omisión declaración</u>	<u>Condicionabilidad</u>	<u>IMPORTE (Euros) RESUELTO</u>
FRUTALES REGADÍO	18.500,51	18.500,51	0,00	0,00	0,00	0,00	18.500,51
HERBÁCEOS	25.804,72	25.804,72	0,00	0,00	0,00	0,00	25.804,72
PASTOS ASOCIADOS A GANADERÍA	15.813,88	15.813,88	0,00	0,00	0,00	0,00	15.813,88
TOTAL	60.119,11	60.119,11					60.119,11

RESUMEN DE PAGOS

	<u>RESUELTO</u>	<u>FEADER</u>	<u>MAPA</u>	<u>CAPADR</u>
FRUTALES REGADÍO - Pago realizado	18.500,51 €	15.725,43 €	1.814,90 €	960,18 €
HERBÁCEOS - Pago realizado	25.804,72 €	21.934,01 €	2.531,44 €	1.339,27 €
PASTOS ASOCIADOS A GANADERÍA ECOLÓGICA - Pago realizado	15.813,88 €	13.441,80 €	1.551,34 €	820,74 €
TOTAL	60.119,11 €	51.101,24 €	5.897,68 €	3.120,19 €

(1) Superficie declarada admisible ajustada con la superficie comprometida.
(2) Factor de penalización valorando el alcance para el tipo de compromiso.

Puede verificar la integridad de una copia de este documento mediante la lectura del código QR adjunto o mediante el acceso a la dirección <https://ws050.juntadeandalucia.es/verificarFirma> indicando el código de VERIFICACIÓN

FIRMADO POR	RAQUEL MARIA ESPIN CRESPO	18/12/2024
VERIFICACIÓN	Pk2jmBDMDBSWPSC42MTUWFP24ALUB4	PÁG. 897/2078





RECINTOS RESUELTOS

Table with columns: REF, REFERENCIA SIGPAC, CULTIVO DESCRIPCIÓN CULTIVO, S/R G.PAGO, PEND. MEDIA (%), SUP. DEC. ADMISIBLE (ha), SUP. COMPROM. (ha), SUP. AJUSTADA COMPR.(1) (ha), SUP. CONV. SIGPAC (ha), SUP. CERTIF. (ha), SUP. CAMPO (ha), SUP. CAMPO DEDECLARADO (ha), SUP. DEC. REDUCIDA (ha), SUP. RESUELTA (ha)

INCIDENCIAS

INCIDENCIA DESCRIPCIÓN

- 3790 Recinto declarado inactivo
Ref:6926852 Recinto:21-075-023-00069-00001 Cultivo: -
Ref:-1611375 Recinto:21-075-060-00004-00005 Cultivo: -
4012 Existen líneas de declaración de la solicitud que presentan solapes de superficie gráfica con líneas de declaración de otras solicitudes.
Ref:6935126 Recinto:21-037-022-00003-00007 Cultivo:63000 PASTOS DE MENOS DE 5 AÑOS-SIN VARIEDAD Secano Superficie solapada (Hectáreas):0,02
4272 Verifica que las líneas de declaración de las Solicitudes Únicas no tienen solapes con la capa de Retroactividad Gráfica (ambas de la misma campaña) a nivel de expediente/línea de declaración gráfica de la solicitud.
Ref:6935126 Recinto:21-037-022-00003-00007 Cultivo: - Agregado de la referencia del recinto.:0 Zona de la referencia del recinto.:0 Superficie solapada.:0,02 Id. Incid.:101074802
Ref:6958130 Recinto:21-037-022-00004-00002 Cultivo: - Agregado de la referencia del recinto.:0 Zona de la referencia del recinto.:0 Superficie solapada.:0,64 Id. Incid.:101074803
Ref:6935118 Recinto:21-037-023-00001-00009 Cultivo: - Agregado de la referencia del recinto.:0 Zona de la referencia del recinto.:0

(1) Superficie declarada admisible ajustada con la superficie comprometida.
(2) Factor de penalización valorando el alcance para el tipo de compromiso.

Puede verificar la integridad de una copia de este documento mediante la lectura del código QR adjunto o mediante el acceso a la dirección https://ws050.juntadeandalucia.es/verificarFirma indicando el código de VERIFICACIÓN

FIRMADO POR

RAQUEL MARIA ESPIN CRESPO

18/12/2024

VERIFICACIÓN

Pk2jmBDMDBSWPSC42MTUWFP24ALUB4

PÁG. 898/2078



**INCIDENCIAS****INCIDENCIA DESCRIPCIÓN**

	Superficie solapada.:0,02 Id. Incid.:101074800
	Ref:6935118 Recinto:21-037-023-00001-00009 Cultivo: - Agregado de la referencia del recinto.:0 Zona de la referencia del recinto.:0
	Superficie solapada.:0,06 Id. Incid.:101074801
	Ref:1700000007187811 Recinto:21-075-060-00004-00001 Cultivo: - Agregado de la referencia del recinto.:0 Zona de la referencia del recinto.:0 Superficie solapada.:0,05 Id. Incid.:101074805
	Ref:1700000007187811 Recinto:21-075-060-00004-00001 Cultivo: - Agregado de la referencia del recinto.:0 Zona de la referencia del recinto.:0 Superficie solapada.:0,41 Id. Incid.:101074804
100400	Recinto con cultivo, variedad, régimen de explotación o uso Sigpac no compatible con la operación solicitada (Anexo IV.I Cultivos y variedades elegibles para las Intervenciones. Orden de 28 de marzo de 2023). Ref:6926828 Recinto:21-062-010-09004-00002 Cultivo:209200 MANDARINO-MANDARINO COMÚN Secano Uso:CI Ref:6926829 Recinto:21-062-010-60001-00001 Cultivo:209200 MANDARINO-MANDARINO COMÚN Secano Uso:CI Ref:6926839 Recinto:21-062-012-60001-00005 Cultivo:209200 MANDARINO-MANDARINO COMÚN Secano Uso:CI Ref:6926852 Recinto:21-075-023-00069-00001 Cultivo:209200 MANDARINO-MANDARINO COMÚN Secano Uso:IV
100407	Explotación solicitada no forma parte de ningún organismo de control autorizado para la producción ecológica en Andalucía o fecha de inscripción posterior al plazo establecido (Anexo I. Criterios de Subvencionabilidad. Orden 28 de marzo de 2023). Explotación:ES210760000031 Especie:CAPRINA Explotación:ES210760000031 Especie:PORCINO Explotación:ES210760000383 Especie:OVINA
100424	Solicita recinto que no está comprometido para la operación. Ref:1700000007187766 Recinto:21-037-022-00001-00045 Cultivo:62000 PASTOS PERMANENTES DE 5 O MAS AÑOS-SIN VARIEDAD Secano Ref:6926828 Recinto:21-062-010-09004-00002 Cultivo:209200 MANDARINO-MANDARINO COMÚN Secano Ref:6926829 Recinto:21-062-010-60001-00001 Cultivo:209200 MANDARINO-MANDARINO COMÚN Secano Ref:6926839 Recinto:21-062-012-60001-00005 Cultivo:209200 MANDARINO-MANDARINO COMÚN Secano Ref:6926852 Recinto:21-075-023-00069-00001 Cultivo:209200 MANDARINO-MANDARINO COMÚN Secano Ref:1611375 Recinto:21-075-060-00004-00005 Cultivo:62000 PASTOS PERMANENTES DE 5 O MAS AÑOS-SIN VARIEDAD Secano
101111	Verifica que si el titular es una S.C.T.A., S.C.E.C.T., S.A.T. de producción o Titularidad Compartida, en aplicación de la degesividad para el cálculo de la ayuda, se le considera un número de socios Número de socios:4

Datos considerados para el Cálculo de la Carga Ganadera mínima y máxima del expediente

Explotación	Especie	Inscrito en Sipea y Admisible	Ugm Calculada para CG Mínima	Ugm Calculada para CG Máxima
ES210760000031	CAPRINA	NO	0,00	0,62
ES210760000031	OVINA	SI	40,92	40,92
ES210760000031	PORCINO	NO	0,00	150,68
ES210760000301	BOVINA	SI	125,11	125,11
ES210760000383	OVINA	NO	0,00	1,61
			166,03	318,94

Superficie determinada para Cálculo Carga Ganadera Mínima:	352,96 ha
Superficie determinada para Cálculo Carga Ganadera Máxima:	352,99 ha
Carga Ganadera Mínima Expediente:	0,47 ugm/ha
Carga Ganadera Máxima Expediente:	0,90 ugm/ha

Recintos Determinados para el Cálculo de Garga Ganadera Mínima

REF.	REFERENCIA SIGPAC	CULTIVO DESCRIPCIÓN CULTIVO	S/R	SUP. RESUELTA (ha)
-1618097	21-075-060-00004-00034	63000 PASTOS DE MENOS DE 5 AÑOS-SIN VARIEDAD	S	4,55
-1617946	21-075-060-00004-00026	20000 BARBECHO TRADICIONAL-SIN VARIEDAD	S	45,52
-1612765	21-075-060-00004-00051	62000 PASTOS PERMANENTES DE 5 O MAS AÑOS-SIN VARIEDAD	S	7,77
-1612763	21-075-058-00004-00035	62000 PASTOS PERMANENTES DE 5 O MAS AÑOS-SIN VARIEDAD	S	0,12
-1612762	21-037-023-00001-00010	62000 PASTOS PERMANENTES DE 5 O MAS AÑOS-SIN VARIEDAD	S	25,64
-1612758	21-037-023-00001-00024	62000 PASTOS PERMANENTES DE 5 O MAS AÑOS-SIN VARIEDAD	S	1,74
-1612751	21-037-022-00001-00032	62000 PASTOS PERMANENTES DE 5 O MAS AÑOS-SIN	S	7,89

(1) Superficie declarada admisible ajustada con la superficie comprometida.
(2) Factor de penalización valorando el alcance para el tipo de compromiso.Puede verificar la integridad de una copia de este documento mediante la lectura del código QR adjunto o mediante el acceso a la dirección <https://ws050.juntadeandalucia.es/verificarFirma> indicando el código de VERIFICACIÓN

FIRMADO POR

RAQUEL MARIA ESPIN CRESPO

18/12/2024

VERIFICACIÓN

Pk2jmBDMDBSWPSC42MTUWFP24ALUB4

PÁG. 899/2078



**Datos considerados para el Cálculo de la Carga Ganadera mínima y máxima del expediente****Recintos Determinados para el Cálculo de Garga Ganadera Mínima**

REF.	REFERENCIA SIGPAC	CULTIVO	DESCRIPCIÓN CULTIVO	SUP.	
				S/R	RESUELTA (ha)
-1611394	21-064-008-00002-00001	62000	PASTOS PERMANENTES DE 5 O MAS AÑOS-SIN VARIEDAD	S	0,31
-1611393	21-064-008-00002-00002	62000	PASTOS PERMANENTES DE 5 O MAS AÑOS-SIN VARIEDAD	S	0,36
-1611392	21-037-023-00001-00018	62000	PASTOS PERMANENTES DE 5 O MAS AÑOS-SIN VARIEDAD	S	1,41
-1611390	21-037-022-00001-00047	62000	PASTOS PERMANENTES DE 5 O MAS AÑOS-SIN VARIEDAD	S	14,25
-1611375	21-075-060-00004-00005	62000	PASTOS PERMANENTES DE 5 O MAS AÑOS-SIN VARIEDAD	S	0,12
-1611371	21-075-060-00004-00023	63000	PASTOS DE MENOS DE 5 AÑOS-SIN VARIEDAD	S	4,27
-1354655	21-037-022-00001-00036	63000	PASTOS DE MENOS DE 5 AÑOS-SIN VARIEDAD	S	6,65
-799296	21-075-060-00004-00023	63000	PASTOS DE MENOS DE 5 AÑOS-SIN VARIEDAD	S	0,89
-790505	21-075-060-00004-00034	63000	PASTOS DE MENOS DE 5 AÑOS-SIN VARIEDAD	S	16,32
5070945	21-075-060-00004-00014	62000	PASTOS PERMANENTES DE 5 O MAS AÑOS-SIN VARIEDAD	S	0,14
5070949	21-075-060-00004-00002	62000	PASTOS PERMANENTES DE 5 O MAS AÑOS-SIN VARIEDAD	S	3,23
5070952	21-075-001-00012-00014	62000	PASTOS PERMANENTES DE 5 O MAS AÑOS-SIN VARIEDAD	S	49,14
6926848	21-075-023-00054-00003	62000	PASTOS PERMANENTES DE 5 O MAS AÑOS-SIN VARIEDAD	S	0,91
6926853	21-075-023-00048-00002	62000	PASTOS PERMANENTES DE 5 O MAS AÑOS-SIN VARIEDAD	S	5,03
6926855	21-075-023-00048-00008	62000	PASTOS PERMANENTES DE 5 O MAS AÑOS-SIN VARIEDAD	S	0,06
6926856	21-075-023-00051-00007	62000	PASTOS PERMANENTES DE 5 O MAS AÑOS-SIN VARIEDAD	S	3,42
6926861	21-075-024-00003-00001	62000	PASTOS PERMANENTES DE 5 O MAS AÑOS-SIN VARIEDAD	S	0,04
6926862	21-075-024-00005-00003	62000	PASTOS PERMANENTES DE 5 O MAS AÑOS-SIN VARIEDAD	S	0,20
6926863	21-075-024-00005-00004	62000	PASTOS PERMANENTES DE 5 O MAS AÑOS-SIN VARIEDAD	S	0,03
6926864	21-075-023-00051-00005	62000	PASTOS PERMANENTES DE 5 O MAS AÑOS-SIN VARIEDAD	S	0,10
6926865	21-075-024-00003-00010	62000	PASTOS PERMANENTES DE 5 O MAS AÑOS-SIN VARIEDAD	S	0,16
6926866	21-075-024-00003-00011	62000	PASTOS PERMANENTES DE 5 O MAS AÑOS-SIN VARIEDAD	S	0,90
6926921	21-075-058-00002-00049	63000	PASTOS DE MENOS DE 5 AÑOS-SIN VARIEDAD	R	4,43
6927304	21-037-022-00001-00046	62000	PASTOS PERMANENTES DE 5 O MAS AÑOS-SIN VARIEDAD	S	27,02
6927308	21-037-021-00005-00001	62000	PASTOS PERMANENTES DE 5 O MAS AÑOS-SIN VARIEDAD	S	8,19
6927310	21-037-021-00005-00002	62000	PASTOS PERMANENTES DE 5 O MAS AÑOS-SIN VARIEDAD	S	0,17
6927312	21-037-021-00005-00004	62000	PASTOS PERMANENTES DE 5 O MAS AÑOS-SIN VARIEDAD	S	15,62
6935126	21-037-022-00003-00007	63000	PASTOS DE MENOS DE 5 AÑOS-SIN VARIEDAD	S	16,09
6958130	21-037-022-00004-00002	63000	PASTOS DE MENOS DE 5 AÑOS-SIN VARIEDAD	S	11,11
1700000007187766	21-037-022-00001-00045	62000	PASTOS PERMANENTES DE 5 O MAS AÑOS-SIN VARIEDAD	S	0,44
1700000007187782	21-037-023-00001-00002	62000	PASTOS PERMANENTES DE 5 O MAS AÑOS-SIN VARIEDAD	S	0,70
1700000007187785	21-037-023-00001-00003	62000	PASTOS PERMANENTES DE 5 O MAS AÑOS-SIN VARIEDAD	S	1,24
1700000007187790	21-075-060-00004-00017	62000	PASTOS PERMANENTES DE 5 O MAS AÑOS-SIN VARIEDAD	S	0,13
1700000007187792	21-037-022-00001-00036	63000	PASTOS DE MENOS DE 5 AÑOS-SIN VARIEDAD	S	7,70
1700000007187793	21-075-060-00004-00019	62000	PASTOS PERMANENTES DE 5 O MAS AÑOS-SIN VARIEDAD	S	0,27
1700000007187804	21-075-060-00004-00034	20000	BARBECHO TRADICIONAL-SIN VARIEDAD	S	18,91
1700000007187811	21-075-060-00004-00001	63000	PASTOS DE MENOS DE 5 AÑOS-SIN VARIEDAD	S	15,22
1700000007187812	21-037-022-00001-00036	20000	BARBECHO TRADICIONAL-SIN VARIEDAD	S	24,55

(1) Superficie declarada admisible ajustada con la superficie comprometida.
(2) Factor de penalización valorando el alcance para el tipo de compromiso.

Puede verificar la integridad de una copia de este documento mediante la lectura del código QR adjunto o mediante el acceso a la dirección <https://ws050.juntadeandalucia.es/verificarFirma> indicando el código de VERIFICACIÓN

FIRMADO POR

RAQUEL MARIA ESPIN CRESPO

18/12/2024

VERIFICACIÓN

Pk2jmBDMDBSWPSC42MTUWFP24ALUB4

PÁG. 900/2078



**Datos considerados para el Cálculo de la Carga Ganadera mínima y máxima del expediente****Recintos Determinados para el Cálculo de Garga Ganadera Máxima**

REF.	REFERENCIA SIGPAC	CULTIVO	DESCRIPCIÓN CULTIVO	S/R	SUP.
					RESUELTA (ha)
-1618097	21-075-060-00004-00034	63000	PASTOS DE MENOS DE 5 AÑOS-SIN VARIEDAD	S	4,55
-1617946	21-075-060-00004-00026	20000	BARBECHO TRADICIONAL-SIN VARIEDAD	S	45,52
-1612765	21-075-060-00004-00051	62000	PASTOS PERMANENTES DE 5 O MAS AÑOS-SIN VARIEDAD	S	7,77
-1612763	21-075-058-00004-00035	62000	PASTOS PERMANENTES DE 5 O MAS AÑOS-SIN VARIEDAD	S	0,12
-1612762	21-037-023-00001-00010	62000	PASTOS PERMANENTES DE 5 O MAS AÑOS-SIN VARIEDAD	S	25,64
-1612758	21-037-023-00001-00024	62000	PASTOS PERMANENTES DE 5 O MAS AÑOS-SIN VARIEDAD	S	1,74
-1612751	21-037-022-00001-00032	62000	PASTOS PERMANENTES DE 5 O MAS AÑOS-SIN VARIEDAD	S	7,89
-1611394	21-064-008-00002-00001	62000	PASTOS PERMANENTES DE 5 O MAS AÑOS-SIN VARIEDAD	S	0,31
-1611393	21-064-008-00002-00002	62000	PASTOS PERMANENTES DE 5 O MAS AÑOS-SIN VARIEDAD	S	0,36
-1611392	21-037-023-00001-00018	62000	PASTOS PERMANENTES DE 5 O MAS AÑOS-SIN VARIEDAD	S	1,41
-1611390	21-037-022-00001-00047	62000	PASTOS PERMANENTES DE 5 O MAS AÑOS-SIN VARIEDAD	S	14,25
-1611375	21-075-060-00004-00005	62000	PASTOS PERMANENTES DE 5 O MAS AÑOS-SIN VARIEDAD	S	0,12
-1611371	21-075-060-00004-00023	63000	PASTOS DE MENOS DE 5 AÑOS-SIN VARIEDAD	S	4,27
-1354655	21-037-022-00001-00036	63000	PASTOS DE MENOS DE 5 AÑOS-SIN VARIEDAD	S	6,65
-799296	21-075-060-00004-00023	63000	PASTOS DE MENOS DE 5 AÑOS-SIN VARIEDAD	S	0,89
-790505	21-075-060-00004-00034	63000	PASTOS DE MENOS DE 5 AÑOS-SIN VARIEDAD	S	16,32
5070945	21-075-060-00004-00014	62000	PASTOS PERMANENTES DE 5 O MAS AÑOS-SIN VARIEDAD	S	0,14
5070949	21-075-060-00004-00002	62000	PASTOS PERMANENTES DE 5 O MAS AÑOS-SIN VARIEDAD	S	3,23
5070952	21-075-001-00012-00014	62000	PASTOS PERMANENTES DE 5 O MAS AÑOS-SIN VARIEDAD	S	49,14
6926848	21-075-023-00054-00003	62000	PASTOS PERMANENTES DE 5 O MAS AÑOS-SIN VARIEDAD	S	0,91
6926853	21-075-023-00048-00002	62000	PASTOS PERMANENTES DE 5 O MAS AÑOS-SIN VARIEDAD	S	5,06
6926855	21-075-023-00048-00008	62000	PASTOS PERMANENTES DE 5 O MAS AÑOS-SIN VARIEDAD	S	0,06
6926856	21-075-023-00051-00007	62000	PASTOS PERMANENTES DE 5 O MAS AÑOS-SIN VARIEDAD	S	3,42
6926861	21-075-024-00003-00001	62000	PASTOS PERMANENTES DE 5 O MAS AÑOS-SIN VARIEDAD	S	0,04
6926862	21-075-024-00005-00003	62000	PASTOS PERMANENTES DE 5 O MAS AÑOS-SIN VARIEDAD	S	0,20
6926863	21-075-024-00005-00004	62000	PASTOS PERMANENTES DE 5 O MAS AÑOS-SIN VARIEDAD	S	0,03
6926864	21-075-023-00051-00005	62000	PASTOS PERMANENTES DE 5 O MAS AÑOS-SIN VARIEDAD	S	0,10
6926865	21-075-024-00003-00010	62000	PASTOS PERMANENTES DE 5 O MAS AÑOS-SIN VARIEDAD	S	0,16
6926866	21-075-024-00003-00011	62000	PASTOS PERMANENTES DE 5 O MAS AÑOS-SIN VARIEDAD	S	0,90
6926921	21-075-058-00002-00049	63000	PASTOS DE MENOS DE 5 AÑOS-SIN VARIEDAD	R	4,43
6927304	21-037-022-00001-00046	62000	PASTOS PERMANENTES DE 5 O MAS AÑOS-SIN VARIEDAD	S	27,02
6927308	21-037-021-00005-00001	62000	PASTOS PERMANENTES DE 5 O MAS AÑOS-SIN VARIEDAD	S	8,19
6927310	21-037-021-00005-00002	62000	PASTOS PERMANENTES DE 5 O MAS AÑOS-SIN VARIEDAD	S	0,17
6927312	21-037-021-00005-00004	62000	PASTOS PERMANENTES DE 5 O MAS AÑOS-SIN VARIEDAD	S	15,62
6935126	21-037-022-00003-00007	63000	PASTOS DE MENOS DE 5 AÑOS-SIN VARIEDAD	S	16,09
6958130	21-037-022-00004-00002	63000	PASTOS DE MENOS DE 5 AÑOS-SIN VARIEDAD	S	11,11
1700000007187766	21-037-022-00001-00045	62000	PASTOS PERMANENTES DE 5 O MAS AÑOS-SIN VARIEDAD	S	0,44
1700000007187782	21-037-023-00001-00002	62000	PASTOS PERMANENTES DE 5 O MAS AÑOS-SIN VARIEDAD	S	0,70
1700000007187785	21-037-023-00001-00003	62000	PASTOS PERMANENTES DE 5 O MAS AÑOS-SIN VARIEDAD	S	1,24

(1) Superficie declarada admisible ajustada con la superficie comprometida.
(2) Factor de penalización valorando el alcance para el tipo de compromiso.

Puede verificar la integridad de una copia de este documento mediante la lectura del código QR adjunto o mediante el acceso a la dirección <https://ws050.juntadeandalucia.es/verificarFirma> indicando el código de VERIFICACIÓN

FIRMADO POR	RAQUEL MARIA ESPIN CRESPO	18/12/2024	
VERIFICACIÓN	Pk2jmBDMDBSWPSC42MTUWFP24ALUB4	PÁG. 901/2078	

**Datos considerados para el Cálculo de la Carga Ganadera mínima y máxima del expediente****Recintos Determinados para el Cálculo de Garga Ganadera Máxima**

REF.	REFERENCIA SIGPAC	CULTIVO	DESCRIPCIÓN CULTIVO	SUP.	
				S/R	RESUELTA (ha)
1700000007187790	21-075-060-00004-00017	62000	PASTOS PERMANENTES DE 5 O MAS AÑOS-SIN VARIEDAD	S	0,13
1700000007187792	21-037-022-00001-00036	63000	PASTOS DE MENOS DE 5 AÑOS-SIN VARIEDAD	S	7,70
1700000007187793	21-075-060-00004-00019	62000	PASTOS PERMANENTES DE 5 O MAS AÑOS-SIN VARIEDAD	S	0,27
1700000007187804	21-075-060-00004-00034	20000	BARBECHO TRADICIONAL-SIN VARIEDAD	S	18,91
1700000007187811	21-075-060-00004-00001	63000	PASTOS DE MENOS DE 5 AÑOS-SIN VARIEDAD	S	15,22
1700000007187812	21-037-022-00001-00036	20000	BARBECHO TRADICIONAL-SIN VARIEDAD	S	24,55

Incidencias de carga ganadera**INCIDENCIA DESCRIPCIÓN**

4272	<p>Verifica que las líneas de declaración de las Solicitudes Únicas no tienen solapes con la capa de Retroactividad Gráfica (ambas de la misma campaña) a nivel de expediente/línea de declaración gráfica de la solicitud.</p> <p>Ref:6935126 Recinto:21-037-022-00003-00007 Cultivo: - Agregado de la referencia del recinto.:0 Zona de la referencia del recinto.:0 Superficie solapada.:0,02 Id. Incid.:5093522</p> <p>Ref:6958130 Recinto:21-037-022-00004-00002 Cultivo: - Agregado de la referencia del recinto.:0 Zona de la referencia del recinto.:0 Superficie solapada.:0,64 Id. Incid.:5093523</p> <p>Ref:1700000007187811 Recinto:21-075-060-00004-00001 Cultivo: - Agregado de la referencia del recinto.:0 Zona de la referencia del recinto.:0 Superficie solapada.:0,41 Id. Incid.:5093524</p> <p>Ref:1700000007187811 Recinto:21-075-060-00004-00001 Cultivo: - Agregado de la referencia del recinto.:0 Zona de la referencia del recinto.:0 Superficie solapada.:0,05 Id. Incid.:5093525</p> <p>Ref:1700000007187812 Recinto:21-037-022-00001-00036 Cultivo: - Agregado de la referencia del recinto.:0 Zona de la referencia del recinto.:0 Superficie solapada.:0,05 Id. Incid.:5093526</p>
100407	<p>Explotación solicitada no forma parte de ningún organismo de control autorizado para la producción ecológica en Andalucía o fecha de inscripción posterior al plazo establecido (Anexo I. Criterios de Subvencionabilidad. Orden 28 de marzo de 2023).</p> <p>Explotación:ES210760000031 Especie:CAPRINA</p> <p>Explotación:ES210760000031 Especie:PORCINO</p> <p>Explotación:ES210760000383 Especie:OVINA</p>

(1) Superficie declarada admisible ajustada con la superficie comprometida.
(2) Factor de penalización valorando el alcance para el tipo de compromiso.

Puede verificar la integridad de una copia de este documento mediante la lectura del código QR adjunto o mediante el acceso a la dirección <https://ws050.juntadeandalucia.es/verificarFirma> indicando el código de VERIFICACIÓN

FIRMADO POR	RAQUEL MARIA ESPIN CRESPO	18/12/2024	
VERIFICACIÓN	Pk2jmBDMDBSWPSC42MTUWFP24ALUB4	PÁG. 902/2078	

**APELLIDOS Y NOMBRE / RAZÓN SOCIAL**

HORTOFRUTICOLA POLI, S.L.

NIF

***3451*

EXPEDIENTE

1260803

ANUALIDAD DE PAGO

1ª

IMPORTES POR ANUALIDAD

	2023	2024	2025	2026	2027
IMPORTE MÁXIMO SUBVENCIONABLE	13.986,40 €	13.986,40 €	13.986,40 €	13.986,40 €	13.986,40 €
IMPORTE MEDIO DE TRANSFERENCIA (€/ha)	349,66 €	349,66 €	349,66 €	349,66 €	349,66 €

RESUMEN DE UNIDADES

Cód	GRUPO DE PAGO	Sup. Dec. Admisible (ha)	Sup. Comprometida (ha)	Sup. ajustada compromiso (1) (ha)	% sobredec.	Sup. Resuelta (ha)	Importe Declarado	Importe Topado	Importe Resuelto	Importe tras sobredec.
433	FRUTALES REGADÍO	63,81		40,00	0,00	40,00	13.986,40	13.986,40	13.986,40	13.986,40
TOTAL		63,81	40,00	40,00		40,00	13.986,40	13.986,40	13.986,40	13.986,40

APLICACIÓN DE REDUCCIONES Y PENALIZACIONES

GRUPO DE PAGO	Importe Calculado	Importe prereduc.	Criterios de subvencionabilidad y compromisos	Presentación tardía	Omisión declaración	Condicionalidad	IMPORTE (Euros) RESUELTO
FRUTALES REGADÍO	13.986,40	13.986,40	0,00	0,00	0,00	0,00	13.986,40
TOTAL	13.986,40	13.986,40					13.986,40

RESUMEN DE PAGOS**IMPORTE (Euros)**

	RESUELTO	FEADER	MAPA	CAPADR
FRUTALES REGADÍO - Pago realizado	13.986,40 €	11.888,44 €	1.372,07 €	725,89 €

RECINTOS RESUELTOS

REF.	REFERENCIA SIGPAC	CULTIVO	DESCRIPCIÓN CULTIVO	S/R	G.PAGO	PEND. MEDIA (%)	SUP. DEC. ADMISIBLE (ha)	SUP. COMPROM. (ha)	SUP. AJUSTADA COMPR.(1) (ha)	SUP. CONY. SIGPAC (ha)	SUP. CERTIE (ha)	SUP. CAMPO (ha)	SUP. CAMPO DETER. CULT. DECLARADO (ha)	SUP. DEC. REDUCIDA (ha)	SUP. RESUELTA (ha)
-1077025	21-021-008-00161-009	209200	MANDARINO-MANDARINO COMÚN	R	433	4,70	4,54	4,54	4,54		4,54			4,54	4,54
-1052705	21-075-058-00002-005	206208	NARANJO-VALENCIA MIDKNIGHT SEEDLESS	R	433	4,00	8,28	8,28	8,28		8,28			8,28	8,28
-1052699	21-075-058-00002-005	209200	MANDARINO-MANDARINO COMÚN	R	433	4,00	7,69	7,69	7,69		7,69			7,69	7,69
5261905	21-021-008-00166-005	209200	MANDARINO-MANDARINO COMÚN	R	433	4,80	5,96	5,96	5,96		5,96			5,96	5,96
5261906	21-021-008-00166-010	209200	MANDARINO-MANDARINO COMÚN	R	433	3,90	3,45	3,45	3,45		3,45			3,45	3,45
5261908	21-021-008-00166-011	209200	MANDARINO-MANDARINO COMÚN	R	433	4,70	2,25	2,25	2,25		2,25			2,25	2,25
5261918	21-062-013-00002-001	209200	MANDARINO-MANDARINO COMÚN	R	433	4,30	4,20	4,20	4,20		4,20			4,20	4,20
5261924	21-062-013-00004-001	209200	MANDARINO-MANDARINO COMÚN	R	433	4,10	5,54	5,54	5,54		5,54			5,54	5,54
5261926	21-075-019-00004-010	209200	MANDARINO-MANDARINO COMÚN	R	433	3,80	6,00	6,00	6,00		6,00			6,00	6,00
5261927	21-075-019-00006-001	209200	MANDARINO-MANDARINO COMÚN	R	433	3,70	0,54	0,54	0,54		0,54			0,54	0,54
5261931	21-075-019-09001-003	209200	MANDARINO-MANDARINO COMÚN	R	433	4,00	0,20	0,20	0,20		0,20			0,20	0,20
5261939	21-075-058-00002-005	209200	MANDARINO-MANDARINO COMÚN	R	433	4,00	15,16	15,16	15,16		15,16			15,16	15,16

(1) Superficie declarada admisible ajustada con la superficie comprometida.
(2) Factor de penalización valorando el alcance para el tipo de compromiso.

Puede verificar la integridad de una copia de este documento mediante la lectura del código QR adjunto o mediante el acceso a la dirección <https://ws050.juntadeandalucia.es/verificarFirma> indicando el código de VERIFICACIÓN

FIRMADO POR

RAQUEL MARIA ESPIN CRESPO

18/12/2024

VERIFICACIÓN

Pk2jmBDMDBSWPSC42MTUWFP24ALUB4

PÁG. 903/2078





APELLIDOS Y NOMBRE / RAZÓN SOCIAL

IBERICOS CORTES S.L.

NIF
****0087*

EXPEDIENTE
1274358

ANUALIDAD DE PAGO
1ª

IMPORTES POR ANUALIDAD

	2023	2024	2025	2026	2027
IMPORTE MÁXIMO SUBVENCIONABLE	3.210,42 €	3.210,42 €	3.210,42 €	3.210,42 €	3.210,42 €
IMPORTE MEDIO DE TRANSFERENCIA (€/ha)	59,97 €	59,97 €	59,97 €	59,97 €	59,97 €

RESUMEN DE UNIDADES

Cód	GRUPO DE PAGO	Sup. Dec. Admisible (ha)	Sup. Comprometida (ha)	Sup. ajustada compromiso (1) (ha)	% sobredec.	Sup. Resuelta (ha)	Importe Declarado	Importe Topado	Importe Resuelto	Importe tras sobredec.
428	PASTOS ASOCIADOS A GANADERÍA ECOLÓGICA	53,53		53,53	0,00	53,53	4.397,49	3.210,42	3.210,42	3.210,42
TOTAL		53,53	53,53	53,53		53,53	4.397,49	3.210,42	3.210,42	3.210,42

APLICACIÓN DE REDUCCIONES Y PENALIZACIONES

GRUPO DE PAGO	Importe Calculado	Importe prerreduc.	Criterios de subvencionabilidad y compromisos	Presentación tardía	Omisión declaración	Condicionidad	IMPORTE (Euros) RESUELTO
PASTOS ASOCIADOS A GANADERÍA	3.210,42	3.210,42	0,00	0,00	0,00	0,00	3.210,42
TOTAL	3.210,42	3.210,42					3.210,42

RESUMEN DE PAGOS

	RESUELTO	FEADER	MAPA	CAPADR
PASTOS ASOCIADOS A GANADERÍA ECOLÓGICA - Pago realizado	3.210,42 €	2.728,86 €	314,94 €	166,62 €

RECINTOS RESUELTOS

REE	REFERENCIA SIGPAC	CULTIVO DESCRIPCIÓN CULTIVO	S/R G.PAGO	PEND. MEDIA (%)	SUP. DEC. ADMISIBLE (ha)	SUP. COMPROM.	SUP. AJUSTADA COMPROM. (1) (ha)	SUP. CONV. SIGPAC (ha)	SUP. CERTIF. (ha)	SUP. CAMPO (ha)	SUP. CAMPO DETER. CULT. DECLARADO (ha)	SUP. DEC. REDUCIDA (ha)	SUP. RESUELTA (ha)
-90065	21-066-008-00023-009	62000 PASTOS PERMANENTES DE 5 O MAS AÑOS-SIN VARIEDAD	S 428	6,30	0,03	0,03	0,03	0,03	0,03			0,03	0,03
-90064	21-066-008-00023-008	62000 PASTOS PERMANENTES DE 5 O MAS AÑOS-SIN VARIEDAD	S 428	6,70	0,01	0,01	0,01	0,01	0,01			0,01	0,01
-90063	21-066-008-00023-006	62000 PASTOS PERMANENTES DE 5 O MAS AÑOS-SIN VARIEDAD	S 428	9,00	0,28	0,28	0,28	0,28	0,28			0,28	0,28
-90062	21-066-008-00023-005	62000 PASTOS PERMANENTES DE 5 O MAS AÑOS-SIN VARIEDAD	S 428	16,00	0,09	0,09	0,09	0,09	0,09			0,09	0,09
-90060	21-066-008-00022-024	62000 PASTOS PERMANENTES DE 5 O MAS AÑOS-SIN VARIEDAD	S 428	6,40	0,04	0,04	0,04	0,04	0,04			0,04	0,04
-90059	21-066-008-00022-023	62000 PASTOS PERMANENTES DE 5 O MAS AÑOS-SIN VARIEDAD	S 428	5,50	0,01	0,01	0,01	0,01	0,01			0,01	0,01
-90058	21-066-008-00022-021	62000 PASTOS PERMANENTES DE 5 O MAS AÑOS-SIN VARIEDAD	S 428	7,70	1,54	1,54	1,54	1,54	1,54			1,54	1,54
-90057	21-066-008-00022-020	62000 PASTOS PERMANENTES DE 5 O MAS AÑOS-SIN VARIEDAD	S 428	6,60	0,04	0,04	0,04	0,04	0,04			0,04	0,04
-90056	21-066-008-00022-018	62000 PASTOS PERMANENTES DE 5 O MAS AÑOS-SIN VARIEDAD	S 428	8,80	2,47	2,47	2,47	2,47	2,47			2,47	2,47
170000006024482	21-066-008-00022-003	62000 PASTOS PERMANENTES DE 5 O MAS AÑOS-SIN VARIEDAD	S 428	13,60	0,85	0,85	0,85	0,85	0,85			0,85	0,85
170000006024483	21-066-008-00022-004	62000 PASTOS PERMANENTES DE 5 O MAS AÑOS-SIN VARIEDAD	S 428	9,90	0,32	0,32	0,32	0,32	0,32			0,32	0,32
170000006024484	21-066-008-00022-005	62000 PASTOS PERMANENTES DE 5 O MAS AÑOS-SIN VARIEDAD	S 428	12,50	14,65	14,65	14,65	14,65	14,65			14,65	14,65
170000006024485	21-066-008-00022-014	62000 PASTOS PERMANENTES DE 5 O MAS AÑOS-SIN VARIEDAD	S 428	8,80	4,40	4,40	4,40	4,40	4,40			4,40	4,40
170000006024486	21-066-008-00023-002	62000 PASTOS PERMANENTES DE 5 O MAS AÑOS-SIN VARIEDAD	S 428	10,90	2,14	2,14	2,14	2,14	2,14			2,14	2,14
170000006024487	21-066-008-00023-003	62000 PASTOS PERMANENTES DE 5 O MAS AÑOS-SIN VARIEDAD	S 428	12,80	0,26	0,26	0,26	0,26	0,26			0,26	0,26
170000006024489	21-066-008-00025-004	62000 PASTOS PERMANENTES DE 5 O MAS AÑOS-SIN VARIEDAD	S 428	8,60	0,46	0,46	0,46	0,46	0,46			0,46	0,46
170000006024490	21-066-008-00026-001	62000 PASTOS PERMANENTES DE 5 O MAS AÑOS-SIN VARIEDAD	S 428	26,90	13,34	13,34	13,34	13,34	20,52			13,34	13,34
170000006024491	21-066-008-00026-008	62000 PASTOS PERMANENTES DE 5 O MAS AÑOS-SIN VARIEDAD	S 428	18,40	0,31	0,31	0,31	0,31	0,36			0,31	0,31
170000006024492	21-066-008-00026-009	62000 PASTOS PERMANENTES DE 5 O MAS AÑOS-SIN VARIEDAD	S 428	17,00	0,84	0,84	0,84	0,84	0,84			0,84	0,84
170000006024493	21-066-008-00025-003	62000 PASTOS PERMANENTES DE 5 O MAS AÑOS-SIN VARIEDAD	S 428	7,10	0,11	0,11	0,11	0,11	0,11			0,11	0,11
170000006024494	21-066-008-00025-005	62000 PASTOS PERMANENTES DE 5 O MAS AÑOS-SIN VARIEDAD	S 428	5,50	0,13	0,13	0,13	0,13	0,13			0,13	0,13
170000006024495	21-066-008-00027-002	62000 PASTOS PERMANENTES DE 5 O MAS AÑOS-SIN VARIEDAD	S 428	25,40	9,77	9,77	9,77	9,77	13,03			9,77	9,77
170000006024497	21-066-008-00023-004	62000 PASTOS PERMANENTES DE 5 O MAS AÑOS-SIN VARIEDAD	S 428	10,30	0,47	0,47	0,47	0,47	0,47			0,47	0,47
170000006024498	21-066-008-00024-002	62000 PASTOS PERMANENTES DE 5 O MAS AÑOS-SIN VARIEDAD	S 428	17,30	0,17	0,17	0,17	0,17	0,17			0,17	0,17
170000006024499	21-066-008-00024-001	62000 PASTOS PERMANENTES DE 5 O MAS AÑOS-SIN VARIEDAD	R 428	10,10	0,80	0,80	0,80	0,80	0,80			0,80	0,80

(1) Superficie declarada admisible ajustada con la superficie comprometida.
(2) Factor de penalización valorando el alcance para el tipo de compromiso.

Puede verificar la integridad de una copia de este documento mediante la lectura del código QR adjunto o mediante el acceso a la dirección <https://ws050.juntadeandalucia.es/verificarFirma> indicando el código de VERIFICACIÓN

FIRMADO POR

RAQUEL MARIA ESPIN CRESPO

18/12/2024

VERIFICACIÓN

Pk2jmBDMDBSWPSC42MTUWFP24ALUB4

PÁG. 904/2078



**INCIDENCIAS****INCIDENCIA DESCRIPCIÓN**

- 100407 Explotación solicitada no forma parte de ningún organismo de control autorizado para la producción ecológica en Andalucía o fecha de inscripción posterior al plazo establecido (Anexo I. Criterios de Subvencionabilidad. Orden 28 de marzo de 2023).
Explotación:ES210310000040 Especie:PORCINO
Explotación:ES210670000095 Especie:PORCINO

Datos considerados para el Cálculo de la Carga Ganadera mínima y máxima del expediente

Explotación	Especie	Inscrito en Sipea y Admisible	Ugm Calculada para CG Mínima	Ugm Calculada para CG Máxima
ES210310000040	PORCINO	NO	0,00	0,63
ES210670000095	BOVINA	SI	24,28	24,28
ES210670000095	PORCINO	NO	0,00	5,11
			24,28	30,02

Superficie determinada para Cálculo Carga Ganadera Mínima: 112,62 ha

Superficie determinada para Cálculo Carga Ganadera Máxima: 112,62 ha

Los importes del Grupo de Pago de pastos de este expediente han sido ajustados por no llegar a la carga ganadera mínima de 0,3

Carga Ganadera Mínima Expediente: 0,22 ugm/ha

Carga Ganadera Máxima Expediente: 0,27 ugm/ha

Recintos Determinados para el Cálculo de Garga Ganadera Mínima

REF.	REFERENCIA SIGPAC	CULTIVO	DESCRIPCIÓN CULTIVO	S/R	SUP. RESUELTA (ha)
-90065	21-066-008-00023-00009	62000	PASTOS PERMANENTES DE 5 O MAS AÑOS-SIN VARIEDAD	S	0,03
-90064	21-066-008-00023-00008	62000	PASTOS PERMANENTES DE 5 O MAS AÑOS-SIN VARIEDAD	S	0,01
-90063	21-066-008-00023-00006	62000	PASTOS PERMANENTES DE 5 O MAS AÑOS-SIN VARIEDAD	S	0,28
-90062	21-066-008-00023-00005	62000	PASTOS PERMANENTES DE 5 O MAS AÑOS-SIN VARIEDAD	S	0,09
-90060	21-066-008-00022-00024	62000	PASTOS PERMANENTES DE 5 O MAS AÑOS-SIN VARIEDAD	S	0,04
-90059	21-066-008-00022-00023	62000	PASTOS PERMANENTES DE 5 O MAS AÑOS-SIN VARIEDAD	S	0,01
-90058	21-066-008-00022-00021	62000	PASTOS PERMANENTES DE 5 O MAS AÑOS-SIN VARIEDAD	S	1,54
-90057	21-066-008-00022-00020	62000	PASTOS PERMANENTES DE 5 O MAS AÑOS-SIN VARIEDAD	S	0,04
-90056	21-066-008-00022-00018	62000	PASTOS PERMANENTES DE 5 O MAS AÑOS-SIN VARIEDAD	S	2,47
6854824	21-031-005-00022-00001	62000	PASTOS PERMANENTES DE 5 O MAS AÑOS-SIN VARIEDAD	S	41,15
6854825	21-031-005-00022-00013	63000	PASTOS DE MENOS DE 5 AÑOS-SIN VARIEDAD	S	17,94
1700000006024482	21-066-008-00022-00003	62000	PASTOS PERMANENTES DE 5 O MAS AÑOS-SIN VARIEDAD	S	0,85
1700000006024483	21-066-008-00022-00004	62000	PASTOS PERMANENTES DE 5 O MAS AÑOS-SIN VARIEDAD	S	0,32
1700000006024484	21-066-008-00022-00005	62000	PASTOS PERMANENTES DE 5 O MAS AÑOS-SIN VARIEDAD	S	14,65
1700000006024485	21-066-008-00022-00014	62000	PASTOS PERMANENTES DE 5 O MAS AÑOS-SIN VARIEDAD	S	4,40
1700000006024486	21-066-008-00023-00002	62000	PASTOS PERMANENTES DE 5 O MAS AÑOS-SIN VARIEDAD	S	2,14
1700000006024487	21-066-008-00023-00003	62000	PASTOS PERMANENTES DE 5 O MAS AÑOS-SIN VARIEDAD	S	0,26
1700000006024489	21-066-008-00025-00004	62000	PASTOS PERMANENTES DE 5 O MAS AÑOS-SIN VARIEDAD	S	0,46
1700000006024490	21-066-008-00026-00001	62000	PASTOS PERMANENTES DE 5 O MAS AÑOS-SIN VARIEDAD	S	13,34
1700000006024491	21-066-008-00026-00008	62000	PASTOS PERMANENTES DE 5 O MAS AÑOS-SIN VARIEDAD	S	0,31
1700000006024492	21-066-008-00026-00009	62000	PASTOS PERMANENTES DE 5 O MAS AÑOS-SIN VARIEDAD	S	0,84
1700000006024493	21-066-008-00025-00003	62000	PASTOS PERMANENTES DE 5 O MAS AÑOS-SIN VARIEDAD	S	0,11
1700000006024494	21-066-008-00025-00005	62000	PASTOS PERMANENTES DE 5 O MAS AÑOS-SIN VARIEDAD	S	0,13
1700000006024495	21-066-008-00027-00002	62000	PASTOS PERMANENTES DE 5 O MAS AÑOS-SIN VARIEDAD	S	9,77

(1) Superficie declarada admisible ajustada con la superficie comprometida.
(2) Factor de penalización valorando el alcance para el tipo de compromiso.

Puede verificar la integridad de una copia de este documento mediante la lectura del código QR adjunto o mediante el acceso a la dirección <https://ws050.juntadeandalucia.es/verificarFirma> indicando el código de VERIFICACIÓN

FIRMADO POR

RAQUEL MARIA ESPIN CRESPO

18/12/2024

VERIFICACIÓN

Pk2jmBDMDBSWPSC42MTUWFP24ALUB4

PÁG. 905/2078



**Datos considerados para el Cálculo de la Carga Ganadera mínima y máxima del expediente****Recintos Determinados para el Cálculo de Garga Ganadera Mínima**

REF.	REFERENCIA SIGPAC	CULTIVO	DESCRIPCIÓN CULTIVO	SUP.	
				S/R	RESUELTA (ha)
1700000006024497	21-066-008-00023-00004	62000	PASTOS PERMANENTES DE 5 O MAS AÑOS-SIN VARIEDAD	S	0,47
1700000006024498	21-066-008-00024-00002	62000	PASTOS PERMANENTES DE 5 O MAS AÑOS-SIN VARIEDAD	S	0,17
1700000006024499	21-066-008-00024-00001	62000	PASTOS PERMANENTES DE 5 O MAS AÑOS-SIN VARIEDAD	R	0,80

Recintos Determinados para el Cálculo de Garga Ganadera Máxima

REF.	REFERENCIA SIGPAC	CULTIVO	DESCRIPCIÓN CULTIVO	SUP.	
				S/R	RESUELTA (ha)
-90065	21-066-008-00023-00009	62000	PASTOS PERMANENTES DE 5 O MAS AÑOS-SIN VARIEDAD	S	0,03
-90064	21-066-008-00023-00008	62000	PASTOS PERMANENTES DE 5 O MAS AÑOS-SIN VARIEDAD	S	0,01
-90063	21-066-008-00023-00006	62000	PASTOS PERMANENTES DE 5 O MAS AÑOS-SIN VARIEDAD	S	0,28
-90062	21-066-008-00023-00005	62000	PASTOS PERMANENTES DE 5 O MAS AÑOS-SIN VARIEDAD	S	0,09
-90060	21-066-008-00022-00024	62000	PASTOS PERMANENTES DE 5 O MAS AÑOS-SIN VARIEDAD	S	0,04
-90059	21-066-008-00022-00023	62000	PASTOS PERMANENTES DE 5 O MAS AÑOS-SIN VARIEDAD	S	0,01
-90058	21-066-008-00022-00021	62000	PASTOS PERMANENTES DE 5 O MAS AÑOS-SIN VARIEDAD	S	1,54
-90057	21-066-008-00022-00020	62000	PASTOS PERMANENTES DE 5 O MAS AÑOS-SIN VARIEDAD	S	0,04
-90056	21-066-008-00022-00018	62000	PASTOS PERMANENTES DE 5 O MAS AÑOS-SIN VARIEDAD	S	2,47
6854824	21-031-005-00022-00001	62000	PASTOS PERMANENTES DE 5 O MAS AÑOS-SIN VARIEDAD	S	41,15
6854825	21-031-005-00022-00013	63000	PASTOS DE MENOS DE 5 AÑOS-SIN VARIEDAD	S	17,94
1700000006024482	21-066-008-00022-00003	62000	PASTOS PERMANENTES DE 5 O MAS AÑOS-SIN VARIEDAD	S	0,85
1700000006024483	21-066-008-00022-00004	62000	PASTOS PERMANENTES DE 5 O MAS AÑOS-SIN VARIEDAD	S	0,32
1700000006024484	21-066-008-00022-00005	62000	PASTOS PERMANENTES DE 5 O MAS AÑOS-SIN VARIEDAD	S	14,65
1700000006024485	21-066-008-00022-00014	62000	PASTOS PERMANENTES DE 5 O MAS AÑOS-SIN VARIEDAD	S	4,40
1700000006024486	21-066-008-00023-00002	62000	PASTOS PERMANENTES DE 5 O MAS AÑOS-SIN VARIEDAD	S	2,14
1700000006024487	21-066-008-00023-00003	62000	PASTOS PERMANENTES DE 5 O MAS AÑOS-SIN VARIEDAD	S	0,26
1700000006024489	21-066-008-00025-00004	62000	PASTOS PERMANENTES DE 5 O MAS AÑOS-SIN VARIEDAD	S	0,46
1700000006024490	21-066-008-00026-00001	62000	PASTOS PERMANENTES DE 5 O MAS AÑOS-SIN VARIEDAD	S	13,34
1700000006024491	21-066-008-00026-00008	62000	PASTOS PERMANENTES DE 5 O MAS AÑOS-SIN VARIEDAD	S	0,31
1700000006024492	21-066-008-00026-00009	62000	PASTOS PERMANENTES DE 5 O MAS AÑOS-SIN VARIEDAD	S	0,84
1700000006024493	21-066-008-00025-00003	62000	PASTOS PERMANENTES DE 5 O MAS AÑOS-SIN VARIEDAD	S	0,11
1700000006024494	21-066-008-00025-00005	62000	PASTOS PERMANENTES DE 5 O MAS AÑOS-SIN VARIEDAD	S	0,13
1700000006024495	21-066-008-00027-00002	62000	PASTOS PERMANENTES DE 5 O MAS AÑOS-SIN VARIEDAD	S	9,77
1700000006024497	21-066-008-00023-00004	62000	PASTOS PERMANENTES DE 5 O MAS AÑOS-SIN VARIEDAD	S	0,47
1700000006024498	21-066-008-00024-00002	62000	PASTOS PERMANENTES DE 5 O MAS AÑOS-SIN VARIEDAD	S	0,17
1700000006024499	21-066-008-00024-00001	62000	PASTOS PERMANENTES DE 5 O MAS AÑOS-SIN VARIEDAD	R	0,80

Incidencias de carga ganadera**INCIDENCIA DESCRIPCIÓN**

100407	Explotación solicitada no forma parte de ningún organismo de control autorizado para la producción ecológica en Andalucía o fecha de inscripción posterior al plazo establecido (Anexo I. Criterios de Subvencionabilidad. Orden 28 de marzo de 2023). Explotación:ES210310000040 Especie:PORCINO
--------	--

(1) Superficie declarada admisible ajustada con la superficie comprometida.
(2) Factor de penalización valorando el alcance para el tipo de compromiso.

Puede verificar la integridad de una copia de este documento mediante la lectura del código QR adjunto o mediante el acceso a la dirección <https://ws050.juntadeandalucia.es/verificarFirma> indicando el código de VERIFICACIÓN

FIRMADO POR	RAQUEL MARIA ESPIN CRESPO	18/12/2024	
VERIFICACIÓN	Pk2jmBDMDBSWPSC42MTUWFP24ALUB4	PÁG. 906/2078	



Datos considerados para el Cálculo de la Carga Ganadera mínima y máxima del expediente

Explotación:ES210670000095 Especie:PORCINO

(1) Superficie declarada admisible ajustada con la superficie comprometida.
(2) Factor de penalización valorando el alcance para el tipo de compromiso.

Puede verificar la integridad de una copia de este documento mediante la lectura del código QR adjunto o mediante el acceso a la dirección <https://ws050.juntadeandalucia.es/verificarFirma> indicando el código de VERIFICACIÓN

FIRMADO POR	RAQUEL MARIA ESPIN CRESPO	18/12/2024
VERIFICACIÓN	Pk2jmBDMDBSWPSC42MTUWFP24ALUB4	PÁG. 907/2078



**APELLIDOS Y NOMBRE / RAZÓN SOCIAL**

IBERMURTIGA JABUGO S.L.U.

NIF

***5837*

EXPEDIENTE

1224700

ANUALIDAD DE PAGO

1ª

IMPORTES POR ANUALIDAD

	2023	2024	2025	2026	2027
IMPORTE MÁXIMO SUBVENCIONABLE	3.669,64 €	3.669,64 €	3.669,64 €	3.669,64 €	3.669,64 €
IMPORTE MEDIO DE TRANSFERENCIA (€/ha)	48,93 €	48,93 €	48,93 €	48,93 €	48,93 €

RESUMEN DE UNIDADES

Cód	GRUPO DE PAGO	Sup. Dec. Admisible (ha)	Sup. Comprometida (ha)	Sup. ajustada compromiso (1) (ha)	% sobredec.	Sup. Resuelta (ha)	Importe Declarado	Importe Topado	Importe Resuelto	Importe tras sobredec.
428	PASTOS ASOCIADOS A GANADERÍA ECOLÓGICA	103,88		75,00	0,00	75,00	6.161,25	3.669,64	3.669,64	3.669,64
TOTAL		103,88	75,00	75,00		75,00	6.161,25	3.669,64	3.669,64	3.669,64

APLICACIÓN DE REDUCCIONES Y PENALIZACIONES

GRUPO DE PAGO	Importe Calculado	Importe prereduc.	Criterios de subvencionabilidad y compromisos	Presentación tardía	Omisión declaración	Condicionidad	IMPORTE (Euros) RESUELTO
PASTOS ASOCIADOS A GANADERÍA	3.669,64	3.669,64	0,00	0,00	0,00	0,00	3.669,64
TOTAL	3.669,64	3.669,64					3.669,64

RESUMEN DE PAGOS**IMPORTE (Euros)**

	RESUELTO	FEADER	MAPA	CAPADR
PASTOS ASOCIADOS A GANADERÍA ECOLÓGICA - Pago realizado	3.669,64 €	3.119,19 €	359,99 €	190,46 €

RECINTOS RESUELTOS

REE	REFERENCIA SIGPAC	CULTIVO DESCRIPCIÓN CULTIVO	S/R G.PAGO	PEND. MEDIA (%)	SUP. DEC. ADMISIBLE (ha)	SUP. COMPROM. (ha)	SUP. AJUSTADA COMPROM. (1) (ha)	SUP. CONV. SIGPAC (ha)	SUP. CERTIF. (ha)	SUP. CAMPO (ha)	SUP. CAMPO DETER. CULT. DECLARADO (ha)	SUP. DEC. REDUCIDA (ha)	SUP. RESUELTA (ha)
-1620046	21-051-005-00008-003	62000 PASTOS PERMANENTES DE 5 O MAS AÑOS-SIN VARIEDAD	R 428	11,10	1,16	1,16	1,16		1,55			1,16	1,16
-148099	21-051-005-00009-007	62000 PASTOS PERMANENTES DE 5 O MAS AÑOS-SIN VARIEDAD	R 428	52,20	7,76	7,76	7,76		14,11			7,76	7,76
-111987	21-051-005-00009-021	62000 PASTOS PERMANENTES DE 5 O MAS AÑOS-SIN VARIEDAD	R 428	18,80	0,03	0,03	0,03		0,04			0,03	0,03
-111986	21-051-005-00009-020	62000 PASTOS PERMANENTES DE 5 O MAS AÑOS-SIN VARIEDAD	R 428	39,30	4,47	4,47	4,47		4,47			4,47	4,47
1700000006909307	21-051-005-00010-003	62000 PASTOS PERMANENTES DE 5 O MAS AÑOS-SIN VARIEDAD	S 428	11,80	0,49	0,49	0,49		0,49			0,49	0,49
1700000006909310	21-051-005-00009-015	62000 PASTOS PERMANENTES DE 5 O MAS AÑOS-SIN VARIEDAD	R 428	32,30	22,23	22,23	22,23		22,23			22,23	22,23
1700000006909311	21-051-005-00009-019	62000 PASTOS PERMANENTES DE 5 O MAS AÑOS-SIN VARIEDAD	R 428	29,40	0,51	0,51	0,51		0,51			0,51	0,51
1700000006909329	21-051-005-00009-016	62000 PASTOS PERMANENTES DE 5 O MAS AÑOS-SIN VARIEDAD	R 428	35,70	2,46	2,46	2,46		2,46			2,46	2,46
1700000006909330	21-051-005-00010-007	62000 PASTOS PERMANENTES DE 5 O MAS AÑOS-SIN VARIEDAD	S 428	6,70	0,30	0,30	0,30		0,30			0,30	0,30
1700000006909332	21-051-005-00009-018	62000 PASTOS PERMANENTES DE 5 O MAS AÑOS-SIN VARIEDAD	R 428	29,00	11,19	11,19	11,19		11,19			11,19	11,19
1700000006909334	21-051-005-00010-004	62000 PASTOS PERMANENTES DE 5 O MAS AÑOS-SIN VARIEDAD	S 428	21,00	1,36	1,36	1,36		1,36			1,36	1,36
1700000006909335	21-051-005-00009-005	62000 PASTOS PERMANENTES DE 5 O MAS AÑOS-SIN VARIEDAD	R 428	35,90	51,92	51,92	51,92		51,92			51,92	51,92

(1) Superficie declarada admisible ajustada con la superficie comprometida.
(2) Factor de penalización valorando el alcance para el tipo de compromiso.

Puede verificar la integridad de una copia de este documento mediante la lectura del código QR adjunto o mediante el acceso a la dirección <https://ws050.juntadeandalucia.es/verificarFirma> indicando el código de VERIFICACIÓN

FIRMADO POR

RAQUEL MARIA ESPIN CRESPO

18/12/2024

VERIFICACIÓN

Pk2jmBDMDBSWPSC42MTUWFP24ALUB4

PÁG. 908/2078



**INCIDENCIAS****INCIDENCIA DESCRIPCIÓN**

3790	Recinto declarado inactivo Ref:6931322 Recinto:21-051-005-00007-00015 Cultivo: - Ref:6931325 Recinto:21-051-005-00007-00033 Cultivo: - Ref:6931329 Recinto:21-051-005-00007-00038 Cultivo: - Ref:6931336 Recinto:21-051-005-00007-00055 Cultivo: - Ref:6931337 Recinto:21-051-005-00007-00056 Cultivo: - Ref:6931338 Recinto:21-051-005-00007-00057 Cultivo: - Ref:6931339 Recinto:21-051-005-00007-00060 Cultivo: - Ref:6931340 Recinto:21-051-005-00007-00061 Cultivo: - Ref:6931341 Recinto:21-051-005-00007-00063 Cultivo: - Ref:6931343 Recinto:21-051-005-00007-00076 Cultivo: - Ref:6931349 Recinto:21-051-005-00007-00093 Cultivo: - Ref:6938344 Recinto:21-051-005-00009-00024 Cultivo: - Ref:6938352 Recinto:21-051-005-00010-00005 Cultivo: -
4272	Verifica que las líneas de declaración de las Solicitudes Únicas no tienen solapes con la capa de Retroactividad Gráfica (ambas de la misma campaña) a nivel de expediente/línea de declaración gráfica de la solicitud. Ref:6931328 Recinto:21-051-005-00007-00037 Cultivo: - Agregado de la referencia del recinto.:0 Zona de la referencia del recinto.:0 Superficie solapada.:9,07 Id. Incid.:101074871 Ref:6931332 Recinto:21-051-005-00007-00041 Cultivo: - Agregado de la referencia del recinto.:0 Zona de la referencia del recinto.:0 Superficie solapada.:13,31 Id. Incid.:101074872 Ref:6931345 Recinto:21-051-005-00007-00080 Cultivo: - Agregado de la referencia del recinto.:0 Zona de la referencia del recinto.:0 Superficie solapada.:6,37 Id. Incid.:101074873 Ref:6931348 Recinto:21-051-005-00007-00092 Cultivo: - Agregado de la referencia del recinto.:0 Zona de la referencia del recinto.:0 Superficie solapada.:0,02 Id. Incid.:101074874
100407	Explotación solicitada no forma parte de ningún organismo de control autorizado para la producción ecológica en Andalucía o fecha de inscripción posterior al plazo establecido (Anexo I. Criterios de Subvencionabilidad. Orden 28 de marzo de 2023). Explotación:ES210510000001 Especie:PORCINO Explotación:ES210510000042 Especie:PORCINO Explotación:ES210510000043 Especie:PORCINO
100410	Recinto no admisible por pertenecer a una explotación ganadera No inscrita en Sipea (Artículo 10 de la Orden de 28 de marzo de 2023). Ref:6938413 Recinto:21-029-020-00003-00017 Cultivo:62000 PASTOS PERMANENTES DE 5 O MAS AÑOS-SIN VARIEDAD Secano Explotación:ES210510000001 Ref:170000006909313 Recinto:21-051-005-00007-00035 Cultivo:62000 PASTOS PERMANENTES DE 5 O MAS AÑOS-SIN VARIEDAD Secano Explotación:ES210510000001 Ref:6931327 Recinto:21-051-005-00007-00036 Cultivo:62000 PASTOS PERMANENTES DE 5 O MAS AÑOS-SIN VARIEDAD Secano Explotación:ES210510000001 Ref:6931342 Recinto:21-051-005-00007-00069 Cultivo:62000 PASTOS PERMANENTES DE 5 O MAS AÑOS-SIN VARIEDAD Regadío Explotación:ES210510000001 Ref:170000006909303 Recinto:21-051-005-00007-00073 Cultivo:62000 PASTOS PERMANENTES DE 5 O MAS AÑOS-SIN VARIEDAD Regadío Explotación:ES210510000001 Ref:170000006909301 Recinto:21-051-005-00007-00074 Cultivo:62000 PASTOS PERMANENTES DE 5 O MAS AÑOS-SIN VARIEDAD Secano Explotación:ES210510000001 Ref:6931349 Recinto:21-051-005-00007-00093 Cultivo:62000 PASTOS PERMANENTES DE 5 O MAS AÑOS-SIN VARIEDAD Secano Explotación:ES210510000001
100421	Recinto declarado por error para una operación de la 6503, que se ha corregido de oficio marcando la operación correcta, de acuerdo con la fecha de inscripción del recinto en la producción ecológica. Ref:6931341 Recinto:21-051-005-00007-00063 Cultivo:101007 OLIVAR-MANZANILLA Regadío
100424	Solicita recinto que no está comprometido para la operación. Ref:6938413 Recinto:21-029-020-00003-00017 Cultivo:62000 PASTOS PERMANENTES DE 5 O MAS AÑOS-SIN VARIEDAD Secano Ref:6931322 Recinto:21-051-005-00007-00015 Cultivo:62000 PASTOS PERMANENTES DE 5 O MAS AÑOS-SIN VARIEDAD Secano Ref:170000006909321 Recinto:21-051-005-00007-00032 Cultivo:62000 PASTOS PERMANENTES DE 5 O MAS AÑOS-SIN VARIEDAD Secano Ref:6931325 Recinto:21-051-005-00007-00033 Cultivo:62000 PASTOS PERMANENTES DE 5 O MAS AÑOS-SIN VARIEDAD Regadío Ref:170000006909313 Recinto:21-051-005-00007-00035 Cultivo:62000 PASTOS PERMANENTES DE 5 O MAS AÑOS-SIN VARIEDAD Secano Ref:6931327 Recinto:21-051-005-00007-00036 Cultivo:62000 PASTOS PERMANENTES DE 5 O MAS AÑOS-SIN VARIEDAD Secano Ref:6931328 Recinto:21-051-005-00007-00037 Cultivo:62000 PASTOS PERMANENTES DE 5 O MAS AÑOS-SIN VARIEDAD Secano Ref:6931329 Recinto:21-051-005-00007-00038 Cultivo:62000 PASTOS PERMANENTES DE 5 O MAS AÑOS-SIN VARIEDAD Secano Ref:6931332 Recinto:21-051-005-00007-00041 Cultivo:62000 PASTOS PERMANENTES DE 5 O MAS AÑOS-SIN VARIEDAD Secano Ref:-148121 Recinto:21-051-005-00007-00044 Cultivo:62000 PASTOS PERMANENTES DE 5 O MAS AÑOS-SIN VARIEDAD Secano

(1) Superficie declarada admisible ajustada con la superficie comprometida.
(2) Factor de penalización valorando el alcance para el tipo de compromiso.

Puede verificar la integridad de una copia de este documento mediante la lectura del código QR adjunto o mediante el acceso a la dirección <https://ws050.juntadeandalucia.es/verificarFirma> indicando el código de VERIFICACIÓN

FIRMADO POR	RAQUEL MARIA ESPIN CRESPO	18/12/2024	
VERIFICACIÓN	Pk2jmBDMDBSWPSC42MTUWFP24ALUB4	PÁG. 909/2078	

**INCIDENCIAS****INCIDENCIA DESCRIPCIÓN**

	Ref:-148120 Recinto:21-051-005-00007-00047 Cultivo:62000 PASTOS PERMANENTES DE 5 O MAS AÑOS-SIN VARIEDAD Secano
	Ref:6931335 Recinto:21-051-005-00007-00054 Cultivo:62000 PASTOS PERMANENTES DE 5 O MAS AÑOS-SIN VARIEDAD Secano
	Ref:6931336 Recinto:21-051-005-00007-00055 Cultivo:62000 PASTOS PERMANENTES DE 5 O MAS AÑOS-SIN VARIEDAD Secano
	Ref:6931337 Recinto:21-051-005-00007-00056 Cultivo:62000 PASTOS PERMANENTES DE 5 O MAS AÑOS-SIN VARIEDAD Secano
	Ref:6931338 Recinto:21-051-005-00007-00057 Cultivo:62000 PASTOS PERMANENTES DE 5 O MAS AÑOS-SIN VARIEDAD Secano
	Ref:170000006909324 Recinto:21-051-005-00007-00059 Cultivo:62000 PASTOS PERMANENTES DE 5 O MAS AÑOS-SIN VARIEDAD Regadío
	Ref:6931339 Recinto:21-051-005-00007-00060 Cultivo:62000 PASTOS PERMANENTES DE 5 O MAS AÑOS-SIN VARIEDAD Secano
	Ref:6931340 Recinto:21-051-005-00007-00061 Cultivo:62000 PASTOS PERMANENTES DE 5 O MAS AÑOS-SIN VARIEDAD Regadío
	Ref:6931341 Recinto:21-051-005-00007-00063 Cultivo:101007 OLIVAR-MANZANILLA Regadío
	Ref:170000006909315 Recinto:21-051-005-00007-00065 Cultivo:62000 PASTOS PERMANENTES DE 5 O MAS AÑOS-SIN VARIEDAD Regadío
	Ref:170000006909318 Recinto:21-051-005-00007-00066 Cultivo:62000 PASTOS PERMANENTES DE 5 O MAS AÑOS-SIN VARIEDAD Regadío
	Ref:6931342 Recinto:21-051-005-00007-00069 Cultivo:62000 PASTOS PERMANENTES DE 5 O MAS AÑOS-SIN VARIEDAD Regadío
	Ref:-148102 Recinto:21-051-005-00007-00070 Cultivo:62000 PASTOS PERMANENTES DE 5 O MAS AÑOS-SIN VARIEDAD Secano
	Ref:170000006909303 Recinto:21-051-005-00007-00073 Cultivo:62000 PASTOS PERMANENTES DE 5 O MAS AÑOS-SIN VARIEDAD Regadío
	Ref:170000006909301 Recinto:21-051-005-00007-00074 Cultivo:62000 PASTOS PERMANENTES DE 5 O MAS AÑOS-SIN VARIEDAD Secano
	Ref:-111983 Recinto:21-051-005-00007-00075 Cultivo:62000 PASTOS PERMANENTES DE 5 O MAS AÑOS-SIN VARIEDAD Secano
	Ref:6931343 Recinto:21-051-005-00007-00076 Cultivo:62000 PASTOS PERMANENTES DE 5 O MAS AÑOS-SIN VARIEDAD Secano
	Ref:6931344 Recinto:21-051-005-00007-00078 Cultivo:62000 PASTOS PERMANENTES DE 5 O MAS AÑOS-SIN VARIEDAD Secano
	Ref:6931345 Recinto:21-051-005-00007-00080 Cultivo:62000 PASTOS PERMANENTES DE 5 O MAS AÑOS-SIN VARIEDAD Secano
	Ref:6931346 Recinto:21-051-005-00007-00083 Cultivo:62000 PASTOS PERMANENTES DE 5 O MAS AÑOS-SIN VARIEDAD Secano
	Ref:6931347 Recinto:21-051-005-00007-00085 Cultivo:62000 PASTOS PERMANENTES DE 5 O MAS AÑOS-SIN VARIEDAD Secano
	Ref:6931348 Recinto:21-051-005-00007-00092 Cultivo:62000 PASTOS PERMANENTES DE 5 O MAS AÑOS-SIN VARIEDAD Secano
	Ref:6931349 Recinto:21-051-005-00007-00093 Cultivo:62000 PASTOS PERMANENTES DE 5 O MAS AÑOS-SIN VARIEDAD Secano
	Ref:6938344 Recinto:21-051-005-00009-00024 Cultivo:62000 PASTOS PERMANENTES DE 5 O MAS AÑOS-SIN VARIEDAD Regadío
	Ref:6938352 Recinto:21-051-005-00010-00005 Cultivo:62000 PASTOS PERMANENTES DE 5 O MAS AÑOS-SIN VARIEDAD Secano
100427	Recinto no admisible por estar asociado a una explotación intensiva en SIGGAN o que no pertenece al titular del expediente (Artículo 10 de la Orden de 28 de marzo de 2023).
	Ref:170000006909321 Recinto:21-051-005-00007-00032 Cultivo:62000 PASTOS PERMANENTES DE 5 O MAS AÑOS-SIN VARIEDAD Secano Explotación:ES210510000041
	Ref:-148121 Recinto:21-051-005-00007-00044 Cultivo:62000 PASTOS PERMANENTES DE 5 O MAS AÑOS-SIN VARIEDAD Secano Explotación:ES210510000041
	Ref:-148120 Recinto:21-051-005-00007-00047 Cultivo:62000 PASTOS PERMANENTES DE 5 O MAS AÑOS-SIN VARIEDAD Secano Explotación:ES210510000041
	Ref:170000006909324 Recinto:21-051-005-00007-00059 Cultivo:62000 PASTOS PERMANENTES DE 5 O MAS AÑOS-SIN VARIEDAD Regadío Explotación:ES210510000041
	Ref:6931340 Recinto:21-051-005-00007-00061 Cultivo:62000 PASTOS PERMANENTES DE 5 O MAS AÑOS-SIN VARIEDAD Regadío Explotación:ES210510000041
	Ref:170000006909315 Recinto:21-051-005-00007-00065 Cultivo:62000 PASTOS PERMANENTES DE 5 O MAS AÑOS-SIN VARIEDAD Regadío Explotación:ES210510000041
	Ref:170000006909318 Recinto:21-051-005-00007-00066 Cultivo:62000 PASTOS PERMANENTES DE 5 O MAS AÑOS-SIN VARIEDAD Regadío Explotación:ES210510000041
	Ref:-148102 Recinto:21-051-005-00007-00070 Cultivo:62000 PASTOS PERMANENTES DE 5 O MAS AÑOS-SIN VARIEDAD Secano Explotación:ES210510000041
	Ref:-111983 Recinto:21-051-005-00007-00075 Cultivo:62000 PASTOS PERMANENTES DE 5 O MAS AÑOS-SIN VARIEDAD Secano Explotación:ES210510000041
	Ref:6931348 Recinto:21-051-005-00007-00092 Cultivo:62000 PASTOS PERMANENTES DE 5 O MAS AÑOS-SIN VARIEDAD Secano Explotación:ES210510000041

Datos considerados para el Cálculo de la Carga Ganadera mínima y máxima del expediente

Explotación	Especie	Inscrito en Sipea y Admisible	Ugm Calculada para CG Mínima	Ugm Calculada para CG Máxima
ES210510000001	PORCINO	NO	0,00	404,25
ES210510000042	BOVINA	SI	56,20	56,20
ES210510000042	PORCINO	NO	0,00	12,76

(1) Superficie declarada admisible ajustada con la superficie comprometida.
(2) Factor de penalización valorando el alcance para el tipo de compromiso.

Puede verificar la integridad de una copia de este documento mediante la lectura del código QR adjunto o mediante el acceso a la dirección <https://ws050.juntadeandalucia.es/verificarFirma> indicando el código de VERIFICACIÓN

FIRMADO POR	RAQUEL MARIA ESPIN CRESPO	18/12/2024
VERIFICACIÓN	Pk2jmBDMDBSWPSC42MTUWFP24ALUB4	PÁG. 910/2078



**Datos considerados para el Cálculo de la Carga Ganadera mínima y máxima del expediente**

Explotación	Especie	Inscrito en Sipea y Admisible	Ugm Calculada para CG Mínima	Ugm Calculada para CG Máxima
ES210510000043	PORCINO	NO	0,00	1,72
			56,20	474,93

Superficie determinada para Cálculo Carga Ganadera Mínima: 436,27 ha

Superficie determinada para Cálculo Carga Ganadera Máxima: 436,27 ha

Los importes del Grupo de Pago de pastos de este expediente han sido ajustados por no llegar a la carga ganadera mínima de 0,3

Carga Ganadera Mínima Expediente: 0,13 ugm/ha

Carga Ganadera Máxima Expediente: 1,09 ugm/ha

Recintos Determinados para el Cálculo de Garga Ganadera Mínima

REF.	REFERENCIA SIGPAC	CULTIVO	DESCRIPCIÓN CULTIVO	S/R	SUP. RESUELTA (ha)
-1620046	21-051-005-00008-00003	62000	PASTOS PERMANENTES DE 5 O MAS AÑOS-SIN VARIEDAD	R	1,16
-148121	21-051-005-00007-00044	62000	PASTOS PERMANENTES DE 5 O MAS AÑOS-SIN VARIEDAD	S	0,47
-148120	21-051-005-00007-00047	62000	PASTOS PERMANENTES DE 5 O MAS AÑOS-SIN VARIEDAD	S	8,61
-148102	21-051-005-00007-00070	62000	PASTOS PERMANENTES DE 5 O MAS AÑOS-SIN VARIEDAD	S	5,41
-148099	21-051-005-00009-00007	62000	PASTOS PERMANENTES DE 5 O MAS AÑOS-SIN VARIEDAD	R	7,76
-111987	21-051-005-00009-00021	62000	PASTOS PERMANENTES DE 5 O MAS AÑOS-SIN VARIEDAD	R	0,03
-111986	21-051-005-00009-00020	62000	PASTOS PERMANENTES DE 5 O MAS AÑOS-SIN VARIEDAD	R	4,47
-111983	21-051-005-00007-00075	62000	PASTOS PERMANENTES DE 5 O MAS AÑOS-SIN VARIEDAD	S	1,14
6931325	21-051-005-00007-00033	62000	PASTOS PERMANENTES DE 5 O MAS AÑOS-SIN VARIEDAD	R	1,56
6931327	21-051-005-00007-00036	62000	PASTOS PERMANENTES DE 5 O MAS AÑOS-SIN VARIEDAD	S	45,48
6931328	21-051-005-00007-00037	62000	PASTOS PERMANENTES DE 5 O MAS AÑOS-SIN VARIEDAD	S	0,94
6931332	21-051-005-00007-00041	62000	PASTOS PERMANENTES DE 5 O MAS AÑOS-SIN VARIEDAD	S	0,00
6931335	21-051-005-00007-00054	62000	PASTOS PERMANENTES DE 5 O MAS AÑOS-SIN VARIEDAD	S	8,96
6931336	21-051-005-00007-00055	62000	PASTOS PERMANENTES DE 5 O MAS AÑOS-SIN VARIEDAD	S	0,03
6931337	21-051-005-00007-00056	62000	PASTOS PERMANENTES DE 5 O MAS AÑOS-SIN VARIEDAD	S	0,07
6931338	21-051-005-00007-00057	62000	PASTOS PERMANENTES DE 5 O MAS AÑOS-SIN VARIEDAD	S	0,13
6931339	21-051-005-00007-00060	62000	PASTOS PERMANENTES DE 5 O MAS AÑOS-SIN VARIEDAD	S	0,15
6931340	21-051-005-00007-00061	62000	PASTOS PERMANENTES DE 5 O MAS AÑOS-SIN VARIEDAD	R	0,04
6931342	21-051-005-00007-00069	62000	PASTOS PERMANENTES DE 5 O MAS AÑOS-SIN VARIEDAD	R	16,45
6931343	21-051-005-00007-00076	62000	PASTOS PERMANENTES DE 5 O MAS AÑOS-SIN VARIEDAD	S	0,17
6931344	21-051-005-00007-00078	62000	PASTOS PERMANENTES DE 5 O MAS AÑOS-SIN VARIEDAD	S	0,50
6931345	21-051-005-00007-00080	62000	PASTOS PERMANENTES DE 5 O MAS AÑOS-SIN VARIEDAD	S	0,74
6931346	21-051-005-00007-00083	62000	PASTOS PERMANENTES DE 5 O MAS AÑOS-SIN VARIEDAD	S	0,53
6931347	21-051-005-00007-00085	62000	PASTOS PERMANENTES DE 5 O MAS AÑOS-SIN VARIEDAD	S	4,36
6931348	21-051-005-00007-00092	62000	PASTOS PERMANENTES DE 5 O MAS AÑOS-SIN VARIEDAD	S	0,00
6931349	21-051-005-00007-00093	62000	PASTOS PERMANENTES DE 5 O MAS AÑOS-SIN VARIEDAD	S	0,76
6938344	21-051-005-00009-00024	62000	PASTOS PERMANENTES DE 5 O MAS AÑOS-SIN VARIEDAD	R	0,02
6938352	21-051-005-00010-00005	62000	PASTOS PERMANENTES DE 5 O MAS AÑOS-SIN VARIEDAD	S	0,14
6938413	21-029-020-00003-00017	62000	PASTOS PERMANENTES DE 5 O MAS AÑOS-SIN VARIEDAD	S	153,92
170000006909301	21-051-005-00007-00074	62000	PASTOS PERMANENTES DE 5 O MAS AÑOS-SIN VARIEDAD	S	16,17

(1) Superficie declarada admisible ajustada con la superficie comprometida.
(2) Factor de penalización valorando el alcance para el tipo de compromiso.Puede verificar la integridad de una copia de este documento mediante la lectura del código QR adjunto o mediante el acceso a la dirección <https://ws050.juntadeandalucia.es/verificarFirma> indicando el código de VERIFICACIÓN

FIRMADO POR

RAQUEL MARIA ESPIN CRESPO

18/12/2024

VERIFICACIÓN

Pk2jmBDMDBSWPSC42MTUWFP24ALUB4

PÁG. 911/2078



**Datos considerados para el Cálculo de la Carga Ganadera mínima y máxima del expediente****Recintos Determinados para el Cálculo de Garga Ganadera Mínima**

REF.	REFERENCIA SIGPAC	CULTIVO	DESCRIPCIÓN CULTIVO	S/R	SUP.
					RESUELTA (ha)
1700000006909303	21-051-005-00007-00073	62000	PASTOS PERMANENTES DE 5 O MAS AÑOS-SIN VARIEDAD	R	2,85
1700000006909307	21-051-005-00010-00003	62000	PASTOS PERMANENTES DE 5 O MAS AÑOS-SIN VARIEDAD	S	0,49
1700000006909310	21-051-005-00009-00015	62000	PASTOS PERMANENTES DE 5 O MAS AÑOS-SIN VARIEDAD	R	22,23
1700000006909311	21-051-005-00009-00019	62000	PASTOS PERMANENTES DE 5 O MAS AÑOS-SIN VARIEDAD	R	0,51
1700000006909313	21-051-005-00007-00035	62000	PASTOS PERMANENTES DE 5 O MAS AÑOS-SIN VARIEDAD	S	37,91
1700000006909315	21-051-005-00007-00065	62000	PASTOS PERMANENTES DE 5 O MAS AÑOS-SIN VARIEDAD	R	0,15
1700000006909318	21-051-005-00007-00066	62000	PASTOS PERMANENTES DE 5 O MAS AÑOS-SIN VARIEDAD	R	4,17
1700000006909321	21-051-005-00007-00032	62000	PASTOS PERMANENTES DE 5 O MAS AÑOS-SIN VARIEDAD	S	17,32
1700000006909324	21-051-005-00007-00059	62000	PASTOS PERMANENTES DE 5 O MAS AÑOS-SIN VARIEDAD	R	3,24
1700000006909329	21-051-005-00009-00016	62000	PASTOS PERMANENTES DE 5 O MAS AÑOS-SIN VARIEDAD	R	2,46
1700000006909330	21-051-005-00010-00007	62000	PASTOS PERMANENTES DE 5 O MAS AÑOS-SIN VARIEDAD	S	0,30
1700000006909332	21-051-005-00009-00018	62000	PASTOS PERMANENTES DE 5 O MAS AÑOS-SIN VARIEDAD	R	11,19
1700000006909334	21-051-005-00010-00004	62000	PASTOS PERMANENTES DE 5 O MAS AÑOS-SIN VARIEDAD	S	1,36
1700000006909335	21-051-005-00009-00005	62000	PASTOS PERMANENTES DE 5 O MAS AÑOS-SIN VARIEDAD	R	51,92

Recintos Determinados para el Cálculo de Garga Ganadera Máxima

REF.	REFERENCIA SIGPAC	CULTIVO	DESCRIPCIÓN CULTIVO	S/R	SUP.
					RESUELTA (ha)
-1620046	21-051-005-00008-00003	62000	PASTOS PERMANENTES DE 5 O MAS AÑOS-SIN VARIEDAD	R	1,16
-148121	21-051-005-00007-00044	62000	PASTOS PERMANENTES DE 5 O MAS AÑOS-SIN VARIEDAD	S	0,47
-148120	21-051-005-00007-00047	62000	PASTOS PERMANENTES DE 5 O MAS AÑOS-SIN VARIEDAD	S	8,61
-148102	21-051-005-00007-00070	62000	PASTOS PERMANENTES DE 5 O MAS AÑOS-SIN VARIEDAD	S	5,41
-148099	21-051-005-00009-00007	62000	PASTOS PERMANENTES DE 5 O MAS AÑOS-SIN VARIEDAD	R	7,76
-111987	21-051-005-00009-00021	62000	PASTOS PERMANENTES DE 5 O MAS AÑOS-SIN VARIEDAD	R	0,03
-111986	21-051-005-00009-00020	62000	PASTOS PERMANENTES DE 5 O MAS AÑOS-SIN VARIEDAD	R	4,47
-111983	21-051-005-00007-00075	62000	PASTOS PERMANENTES DE 5 O MAS AÑOS-SIN VARIEDAD	S	1,14
6931322	21-051-005-00007-00015	62000	PASTOS PERMANENTES DE 5 O MAS AÑOS-SIN VARIEDAD	S	0,00
6931325	21-051-005-00007-00033	62000	PASTOS PERMANENTES DE 5 O MAS AÑOS-SIN VARIEDAD	R	1,56
6931327	21-051-005-00007-00036	62000	PASTOS PERMANENTES DE 5 O MAS AÑOS-SIN VARIEDAD	S	45,48
6931328	21-051-005-00007-00037	62000	PASTOS PERMANENTES DE 5 O MAS AÑOS-SIN VARIEDAD	S	0,94
6931329	21-051-005-00007-00038	62000	PASTOS PERMANENTES DE 5 O MAS AÑOS-SIN VARIEDAD	S	0,00
6931332	21-051-005-00007-00041	62000	PASTOS PERMANENTES DE 5 O MAS AÑOS-SIN VARIEDAD	S	0,00
6931335	21-051-005-00007-00054	62000	PASTOS PERMANENTES DE 5 O MAS AÑOS-SIN VARIEDAD	S	8,96
6931336	21-051-005-00007-00055	62000	PASTOS PERMANENTES DE 5 O MAS AÑOS-SIN VARIEDAD	S	0,03
6931337	21-051-005-00007-00056	62000	PASTOS PERMANENTES DE 5 O MAS AÑOS-SIN VARIEDAD	S	0,07
6931338	21-051-005-00007-00057	62000	PASTOS PERMANENTES DE 5 O MAS AÑOS-SIN VARIEDAD	S	0,13
6931339	21-051-005-00007-00060	62000	PASTOS PERMANENTES DE 5 O MAS AÑOS-SIN VARIEDAD	S	0,15
6931340	21-051-005-00007-00061	62000	PASTOS PERMANENTES DE 5 O MAS AÑOS-SIN VARIEDAD	R	0,04

(1) Superficie declarada admisible ajustada con la superficie comprometida.
(2) Factor de penalización valorando el alcance para el tipo de compromiso.

Puede verificar la integridad de una copia de este documento mediante la lectura del código QR adjunto o mediante el acceso a la dirección <https://ws050.juntadeandalucia.es/verificarFirma> indicando el código de VERIFICACIÓN

FIRMADO POR

RAQUEL MARIA ESPIN CRESPO

18/12/2024

VERIFICACIÓN

Pk2jmBDMDBSWPSC42MTUWFP24ALUB4

PÁG. 912/2078



**Datos considerados para el Cálculo de la Carga Ganadera mínima y máxima del expediente****Recintos Determinados para el Cálculo de Garga Ganadera Máxima**

REF.	REFERENCIA SIGPAC	CULTIVO	DESCRIPCIÓN CULTIVO	SUP.	
				S/R	RESUELTA (ha)
6931342	21-051-005-00007-00069	62000	PASTOS PERMANENTES DE 5 O MAS AÑOS-SIN VARIEDAD	R	16,45
6931343	21-051-005-00007-00076	62000	PASTOS PERMANENTES DE 5 O MAS AÑOS-SIN VARIEDAD	S	0,17
6931344	21-051-005-00007-00078	62000	PASTOS PERMANENTES DE 5 O MAS AÑOS-SIN VARIEDAD	S	0,50
6931345	21-051-005-00007-00080	62000	PASTOS PERMANENTES DE 5 O MAS AÑOS-SIN VARIEDAD	S	0,74
6931346	21-051-005-00007-00083	62000	PASTOS PERMANENTES DE 5 O MAS AÑOS-SIN VARIEDAD	S	0,53
6931347	21-051-005-00007-00085	62000	PASTOS PERMANENTES DE 5 O MAS AÑOS-SIN VARIEDAD	S	4,36
6931348	21-051-005-00007-00092	62000	PASTOS PERMANENTES DE 5 O MAS AÑOS-SIN VARIEDAD	S	0,00
6931349	21-051-005-00007-00093	62000	PASTOS PERMANENTES DE 5 O MAS AÑOS-SIN VARIEDAD	S	0,76
6938344	21-051-005-00009-00024	62000	PASTOS PERMANENTES DE 5 O MAS AÑOS-SIN VARIEDAD	R	0,02
6938352	21-051-005-00010-00005	62000	PASTOS PERMANENTES DE 5 O MAS AÑOS-SIN VARIEDAD	S	0,14
6938413	21-029-020-00003-00017	62000	PASTOS PERMANENTES DE 5 O MAS AÑOS-SIN VARIEDAD	S	153,92
1700000006909301	21-051-005-00007-00074	62000	PASTOS PERMANENTES DE 5 O MAS AÑOS-SIN VARIEDAD	S	16,17
1700000006909303	21-051-005-00007-00073	62000	PASTOS PERMANENTES DE 5 O MAS AÑOS-SIN VARIEDAD	R	2,85
1700000006909307	21-051-005-00010-00003	62000	PASTOS PERMANENTES DE 5 O MAS AÑOS-SIN VARIEDAD	S	0,49
1700000006909310	21-051-005-00009-00015	62000	PASTOS PERMANENTES DE 5 O MAS AÑOS-SIN VARIEDAD	R	22,23
1700000006909311	21-051-005-00009-00019	62000	PASTOS PERMANENTES DE 5 O MAS AÑOS-SIN VARIEDAD	R	0,51
1700000006909313	21-051-005-00007-00035	62000	PASTOS PERMANENTES DE 5 O MAS AÑOS-SIN VARIEDAD	S	37,91
1700000006909315	21-051-005-00007-00065	62000	PASTOS PERMANENTES DE 5 O MAS AÑOS-SIN VARIEDAD	R	0,15
1700000006909318	21-051-005-00007-00066	62000	PASTOS PERMANENTES DE 5 O MAS AÑOS-SIN VARIEDAD	R	4,17
1700000006909321	21-051-005-00007-00032	62000	PASTOS PERMANENTES DE 5 O MAS AÑOS-SIN VARIEDAD	S	17,32
1700000006909324	21-051-005-00007-00059	62000	PASTOS PERMANENTES DE 5 O MAS AÑOS-SIN VARIEDAD	R	3,24
1700000006909329	21-051-005-00009-00016	62000	PASTOS PERMANENTES DE 5 O MAS AÑOS-SIN VARIEDAD	R	2,46
1700000006909330	21-051-005-00010-00007	62000	PASTOS PERMANENTES DE 5 O MAS AÑOS-SIN VARIEDAD	S	0,30
1700000006909332	21-051-005-00009-00018	62000	PASTOS PERMANENTES DE 5 O MAS AÑOS-SIN VARIEDAD	R	11,19
1700000006909334	21-051-005-00010-00004	62000	PASTOS PERMANENTES DE 5 O MAS AÑOS-SIN VARIEDAD	S	1,36
1700000006909335	21-051-005-00009-00005	62000	PASTOS PERMANENTES DE 5 O MAS AÑOS-SIN VARIEDAD	R	51,92

Incidencias de carga ganadera**INCIDENCIA DESCRIPCIÓN**

4272	Verifica que las líneas de declaración de las Solicitudes Únicas no tienen solapes con la capa de Retroactividad Gráfica (ambas de la misma campaña) a nivel de expediente/línea de declaración gráfica de la solicitud. Ref:6931328 Recinto:21-051-005-00007-00037 Cultivo: - Agregado de la referencia del recinto.:0 Zona de la referencia del recinto.:0 Superficie solapada.:9,07 Id. Incid.:5093549 Ref:6931332 Recinto:21-051-005-00007-00041 Cultivo: - Agregado de la referencia del recinto.:0 Zona de la referencia del recinto.:0 Superficie solapada.:13,31 Id. Incid.:5093550 Ref:6931345 Recinto:21-051-005-00007-00080 Cultivo: - Agregado de la referencia del recinto.:0 Zona de la referencia del recinto.:0 Superficie solapada.:6,37 Id. Incid.:5093551 Ref:6931348 Recinto:21-051-005-00007-00092 Cultivo: - Agregado de la referencia del recinto.:0 Zona de la referencia del recinto.:0 Superficie solapada.:0,02 Id. Incid.:5093552
100407	Explotación solicitada no forma parte de ningún organismo de control autorizado para la producción ecológica en Andalucía o fecha de inscripción posterior al plazo establecido (Anexo I. Criterios de Subvencionabilidad. Orden 28 de marzo de 2023). Explotación:ES210510000001 Especie:PORCINO

(1) Superficie declarada admisible ajustada con la superficie comprometida.
(2) Factor de penalización valorando el alcance para el tipo de compromiso.Puede verificar la integridad de una copia de este documento mediante la lectura del código QR adjunto o mediante el acceso a la dirección <https://ws050.juntadeandalucia.es/verificarFirma> indicando el código de VERIFICACIÓN

FIRMADO POR

RAQUEL MARIA ESPIN CRESPO

18/12/2024

VERIFICACIÓN

Pk2jmBDMDBSWPSC42MTUWFP24ALUB4

PÁG. 913/2078





Datos considerados para el Cálculo de la Carga Ganadera mínima y máxima del expediente

Explotación:ES210510000042 Especie:PORCINO
Explotación:ES210510000043 Especie:PORCINO

(1) Superficie declarada admisible ajustada con la superficie comprometida.
(2) Factor de penalización valorando el alcance para el tipo de compromiso.

Puede verificar la integridad de una copia de este documento mediante la lectura del código QR adjunto o mediante el acceso a la dirección <https://ws050.juntadeandalucia.es/verificarFirma> indicando el código de VERIFICACIÓN

FIRMADO POR	RAQUEL MARIA ESPIN CRESPO	18/12/2024
VERIFICACIÓN	Pk2jmBDMDBSWPSC42MTUWFP24ALUB4	PÁG. 914/2078



**APELLIDOS Y NOMBRE / RAZÓN SOCIAL**

INCESPAS S.L.

NIF
2994EXPEDIENTE**
1149391**ANUALIDAD DE PAGO**

1ª

IMPORTES POR ANUALIDAD

	2023	2024	2025	2026	2027
IMPORTE MÁXIMO SUBVENCIONABLE	6.161,25 €	6.161,25 €	6.161,25 €	6.161,25 €	6.161,25 €
IMPORTE MEDIO DE TRANSFERENCIA (€/ha)	82,15 €	82,15 €	82,15 €	82,15 €	82,15 €

RESUMEN DE UNIDADES

Cód	GRUPO DE PAGO	Sup. Dec. Admisible (ha)	Sup. Comprometida (ha)	Sup. ajustada compromiso (1) (ha)	% sobredec.	Sup. Resuelta (ha)	Importe Declarado	Importe Topado	Importe Resuelto	Importe tras sobredec.
428	PASTOS ASOCIADOS A GANADERÍA ECOLÓGICA	194,27		75,00	0,00	75,00	6.161,25	6.161,25	6.161,25	6.161,25
TOTAL		194,27	75,00	75,00		75,00	6.161,25	6.161,25	6.161,25	6.161,25

APLICACIÓN DE REDUCCIONES Y PENALIZACIONES

GRUPO DE PAGO	Importe Calculado	Importe prereduc.	Criterios de subvencionabilidad y compromisos	Presentación tardía	Omisión declaración	Condicionalidad	IMPORTE (Euros) RESUELTO
PASTOS ASOCIADOS A GANADERÍA	6.161,25	6.161,25	0,00	0,00	0,00	0,00	6.161,25
TOTAL	6.161,25	6.161,25					6.161,25

RESUMEN DE PAGOS

	RESUELTO	FEADER	MAPA	CAPADR
PASTOS ASOCIADOS A GANADERÍA ECOLÓGICA - Pago realizado	6.161,25 €	5.237,06 €	604,42 €	319,77 €

(1) Superficie declarada admisible ajustada con la superficie comprometida.
(2) Factor de penalización valorando el alcance para el tipo de compromiso.Puede verificar la integridad de una copia de este documento mediante la lectura del código QR adjunto o mediante el acceso a la dirección <https://ws050.juntadeandalucia.es/verificarFirma> indicando el código de VERIFICACIÓN

FIRMADO POR

RAQUEL MARIA ESPIN CRESPO

18/12/2024

VERIFICACIÓN

Pk2jmBDMDBSWPSC42MTUWFP24ALUB4

PÁG. 915/2078





RECINTOS RESUELTOS

REF.	REFERENCIA SIGPAC	CULTIVO DESCRIPCIÓN CULTIVO	S/R	G.PAGO	PEND. MEDIA (%)	SUP. DEC. ADMISIBLE (ha)	SUP. COMPROM. (ha)	SUP. AJUSTADA COMPR.(1) (ha)	SUP. CONV. SIGPAC (ha)	SUP. CERTIF. (ha)	SUP. CAMPO (ha)	SUP. CAMPO DETER. CULT. DECLARADO (ha)	SUP. DEC. REDUCIDA (ha)	SUP. RESUELTA (ha)
-1071996	21-078-036-00001-006	62000 PASTOS PERMANENTES DE 5 O MAS AÑOS-SIN VARIEDAD	S	428	28,60	1,56	1,56	1,56		6,22			1,56	1,56
-530033	21-078-034-00064-010	62000 PASTOS PERMANENTES DE 5 O MAS AÑOS-SIN VARIEDAD	S	428	20,30	0,07	0,07	0,07		0,11			0,07	0,07
-530032	21-078-034-00064-008	62000 PASTOS PERMANENTES DE 5 O MAS AÑOS-SIN VARIEDAD	S	428	18,60	0,92	0,78	0,78		0,92			0,78	0,78
170000006058425	21-059-003-00165-007	62000 PASTOS PERMANENTES DE 5 O MAS AÑOS-SIN VARIEDAD	S	428	23,30	0,07	0,07	0,07		0,08			0,07	0,07
170000006058426	21-059-003-00165-001	62000 PASTOS PERMANENTES DE 5 O MAS AÑOS-SIN VARIEDAD	S	428	14,30	0,01	0,01	0,01		0,01			0,01	0,01
170000006058427	21-059-003-00161-002	62000 PASTOS PERMANENTES DE 5 O MAS AÑOS-SIN VARIEDAD	S	428	24,80	0,01	0,01	0,01		0,01			0,01	0,01
170000006058428	21-059-003-00167-002	62000 PASTOS PERMANENTES DE 5 O MAS AÑOS-SIN VARIEDAD	S	428	25,50	0,25	0,25	0,25		0,29			0,25	0,25
170000006058429	21-059-002-00007-006	62000 PASTOS PERMANENTES DE 5 O MAS AÑOS-SIN VARIEDAD	S	428	35,60	6,90	6,90	6,90		27,58			6,90	6,90
170000006058430	21-059-002-00007-007	62000 PASTOS PERMANENTES DE 5 O MAS AÑOS-SIN VARIEDAD	S	428	32,80	5,72	5,72	5,72		6,73			5,72	5,72
170000006058431	21-059-002-00007-009	62000 PASTOS PERMANENTES DE 5 O MAS AÑOS-SIN VARIEDAD	S	428	31,50	0,68	0,68	0,68		2,72			0,68	0,68
170000006058432	21-078-036-00001-002	62000 PASTOS PERMANENTES DE 5 O MAS AÑOS-SIN VARIEDAD	S	428	25,40	40,74	40,74	40,74		74,07			40,74	40,74
170000006058433	21-078-036-00005-002	62000 PASTOS PERMANENTES DE 5 O MAS AÑOS-SIN VARIEDAD	S	428	24,10	14,29	14,29	14,29		16,81			14,29	14,29
170000006058434	21-059-003-00164-003	62000 PASTOS DE MENOS DE 5 AÑOS-SIN VARIEDAD	S	428	20,30	0,01	0,01	0,01		0,01			0,01	0,01
170000006058435	21-059-003-00165-003	62000 PASTOS PERMANENTES DE 5 O MAS AÑOS-SIN VARIEDAD	S	428	20,10	3,95	3,95	3,95		3,95			3,95	3,95
170000006058436	21-078-036-00003-001	62000 PASTOS PERMANENTES DE 5 O MAS AÑOS-SIN VARIEDAD	S	428	27,60	28,06	28,06	28,06		37,41			28,06	28,06
170000006058437	21-078-036-00003-004	62000 PASTOS PERMANENTES DE 5 O MAS AÑOS-SIN VARIEDAD	S	428	19,90	13,12	13,12	13,12		15,44			13,12	13,12
170000006058438	21-059-003-00166-005	62000 PASTOS PERMANENTES DE 5 O MAS AÑOS-SIN VARIEDAD	S	428	35,80	3,56	3,56	3,56		10,16			3,56	3,56
170000006058440	21-059-003-00166-013	62000 PASTOS PERMANENTES DE 5 O MAS AÑOS-SIN VARIEDAD	S	428	27,20	0,83	0,83	0,83		1,27			0,83	0,83
170000006058441	21-078-034-00055-005	62000 PASTOS PERMANENTES DE 5 O MAS AÑOS-SIN VARIEDAD	S	428	38,90	3,07	3,07	3,07		12,28			3,07	3,07
170000006058442	21-078-034-00055-008	62000 PASTOS PERMANENTES DE 5 O MAS AÑOS-SIN VARIEDAD	S	428	14,50	0,84	0,84	0,84		0,84			0,84	0,84
170000006058443	21-078-034-00055-010	62000 PASTOS PERMANENTES DE 5 O MAS AÑOS-SIN VARIEDAD	S	428	20,10	0,60	0,60	0,60		0,93			0,60	0,60
170000006058444	21-078-034-00055-006	62000 PASTOS PERMANENTES DE 5 O MAS AÑOS-SIN VARIEDAD	S	428	27,90	0,71	0,71	0,71		0,71			0,71	0,71
170000006058445	21-059-003-00166-008	62000 PASTOS PERMANENTES DE 5 O MAS AÑOS-SIN VARIEDAD	S	428	36,80	0,06	0,06	0,06		0,17			0,06	0,06
170000006058447	21-059-003-00166-015	62000 PASTOS PERMANENTES DE 5 O MAS AÑOS-SIN VARIEDAD	S	428	29,40	0,15	0,15	0,15		0,28			0,15	0,15
170000006058448	21-059-003-00166-017	62000 PASTOS PERMANENTES DE 5 O MAS AÑOS-SIN VARIEDAD	S	428	28,10	0,60	0,60	0,60		0,80			0,60	0,60
170000006058449	21-078-034-00060-009	62000 PASTOS PERMANENTES DE 5 O MAS AÑOS-SIN VARIEDAD	S	428	23,50	1,47	1,47	1,47		5,89			1,47	1,47
170000006058451	21-078-034-00060-003	62000 PASTOS PERMANENTES DE 5 O MAS AÑOS-SIN VARIEDAD	S	428	27,20	7,53	7,53	7,53		8,86			7,53	7,53
170000006058452	21-078-034-00060-008	62000 PASTOS PERMANENTES DE 5 O MAS AÑOS-SIN VARIEDAD	S	428	14,40	7,48	7,48	7,48		7,48			7,48	7,48
170000006058453	21-059-003-00166-002	62000 PASTOS PERMANENTES DE 5 O MAS AÑOS-SIN VARIEDAD	S	428	33,50	17,61	17,61	17,61		20,73			17,61	17,61
170000006058454	21-059-003-00166-006	62000 PASTOS PERMANENTES DE 5 O MAS AÑOS-SIN VARIEDAD	S	428	37,10	0,29	0,29	0,29		1,15			0,29	0,29
170000006058456	21-059-003-00166-018	62000 PASTOS PERMANENTES DE 5 O MAS AÑOS-SIN VARIEDAD	S	428	37,30	0,75	0,75	0,75		1,15			0,75	0,75
170000006058457	21-059-003-00166-019	62000 PASTOS PERMANENTES DE 5 O MAS AÑOS-SIN VARIEDAD	S	428	27,40	0,19	0,19	0,19		0,25			0,19	0,19
170000006058458	21-059-003-00166-020	62000 PASTOS PERMANENTES DE 5 O MAS AÑOS-SIN VARIEDAD	S	428	28,00	1,26	1,26	1,26		1,26			1,26	1,26
170000006058459	21-059-003-00166-022	62000 PASTOS PERMANENTES DE 5 O MAS AÑOS-SIN VARIEDAD	S	428	29,30	0,40	0,40	0,40		1,13			0,40	0,40
170000006058460	21-078-034-00060-012	62000 PASTOS PERMANENTES DE 5 O MAS AÑOS-SIN VARIEDAD	S	428	20,20	2,33	2,33	2,33		2,33			2,33	2,33
170000006058463	21-059-002-00012-028	62000 PASTOS PERMANENTES DE 5 O MAS AÑOS-SIN VARIEDAD	S	428	33,60	0,90	0,90	0,90		1,63			0,90	0,90
170000006058464	21-059-003-00165-005	62000 PASTOS PERMANENTES DE 5 O MAS AÑOS-SIN VARIEDAD	S	428	25,10	0,15	0,15	0,15		0,23			0,15	0,15
170000006058465	21-059-003-00165-004	62000 PASTOS PERMANENTES DE 5 O MAS AÑOS-SIN VARIEDAD	S	428	24,70	1,62	1,62	1,62		1,91			1,62	1,62
170000006058466	21-059-003-00165-002	62000 PASTOS PERMANENTES DE 5 O MAS AÑOS-SIN VARIEDAD	S	428	32,50	0,64	0,64	0,64		0,64			0,64	0,64
170000006058467	21-059-003-00164-002	62000 PASTOS PERMANENTES DE 5 O MAS AÑOS-SIN VARIEDAD	S	428	25,40	0,02	0,02	0,02		0,02			0,02	0,02
170000006058470	21-078-034-00060-019	62000 PASTOS PERMANENTES DE 5 O MAS AÑOS-SIN VARIEDAD	S	428	29,30	0,58	0,58	0,58		2,30			0,58	0,58
170000006058471	21-078-034-00060-018	62000 PASTOS PERMANENTES DE 5 O MAS AÑOS-SIN VARIEDAD	S	428	26,40	0,09	0,09	0,09		0,19			0,09	0,09
170000006058472	21-078-034-00060-018	62000 PASTOS PERMANENTES DE 5 O MAS AÑOS-SIN VARIEDAD	S	428	26,40	0,04	0,04	0,04		0,09			0,04	0,04
170000006058473	21-078-034-00060-018	62000 PASTOS PERMANENTES DE 5 O MAS AÑOS-SIN VARIEDAD	S	428	26,40	0,15	0,15	0,15		0,32			0,15	0,15
170000006058474	21-078-034-00060-015	62000 PASTOS PERMANENTES DE 5 O MAS AÑOS-SIN VARIEDAD	S	428	19,60	3,63	3,63	3,63		5,59			3,63	3,63
170000006058475	21-078-034-00055-012	62000 PASTOS PERMANENTES DE 5 O MAS AÑOS-SIN VARIEDAD	S	428	25,20	0,50	0,50	0,50		1,11			0,50	0,50
170000006058476	21-078-034-00003-002	62000 PASTOS PERMANENTES DE 5 O MAS AÑOS-SIN VARIEDAD	S	428	11,60	0,16	0,16	0,16		0,17			0,16	0,16
170000006058477	21-078-034-00055-001	62000 PASTOS PERMANENTES DE 5 O MAS AÑOS-SIN VARIEDAD	S	428	23,00	3,73	3,73	3,73		3,73			3,73	3,73
170000006058478	21-078-034-00055-003	62000 PASTOS PERMANENTES DE 5 O MAS AÑOS-SIN VARIEDAD	S	428	34,80	8,84	7,51	7,51		8,84			7,51	7,51
170000006058479	21-078-034-00055-002	62000 PASTOS PERMANENTES DE 5 O MAS AÑOS-SIN VARIEDAD	S	428	22,00	4,77	4,77	4,77		5,61			4,77	4,77
170000006058481	21-078-034-00064-002	62000 PASTOS PERMANENTES DE 5 O MAS AÑOS-SIN VARIEDAD	S	428	19,40	1,95	1,95	1,95		1,95			1,95	1,95
170000006058482	21-078-034-00064-007	62000 PASTOS PERMANENTES DE 5 O MAS AÑOS-SIN VARIEDAD	S	428	38,10	0,41	0,41	0,41		1,64			0,41	0,41

(1) Superficie declarada admisible ajustada con la superficie comprometida.
 (2) Factor de penalización valorando el alcance para el tipo de compromiso.

Puede verificar la integridad de una copia de este documento mediante la lectura del código QR adjunto o mediante el acceso a la dirección <https://ws050.juntadeandalucia.es/verificarFirma> indicando el código de VERIFICACIÓN

FIRMADO POR

RAQUEL MARIA ESPIN CRESPO

18/12/2024

VERIFICACIÓN

Pk2jmBDMDBSWPSC42MTUWFP24ALUB4

PÁG. 916/2078



**INCIDENCIAS****INCIDENCIA DESCRIPCIÓN**

- 238 Recinto cuyo CAP declarado es mayor al CAP prevalente y no presenta alegación al SIGPAC.
Ref:170000006058478 Recinto:21-078-034-00055-00003 Cultivo:62000 PASTOS PERMANENTES DE 5 O MAS AÑOS-SIN VARIEDAD Secano CAP prevalente:85 CAP declarado:100 Exceso de superficie (Hectáreas):1,33
Ref:-530032 Recinto:21-078-034-00064-00008 Cultivo:62000 PASTOS PERMANENTES DE 5 O MAS AÑOS-SIN VARIEDAD Secano CAP prevalente:85 CAP declarado:100 Exceso de superficie (Hectáreas):0,14
- 100411 Recinto no admisible por no estar asociado en SIGGAN a una explotación ganadera (Artículo 10 de la Orden de 28 de marzo de 2023).
Ref:170000006058424 Recinto:21-059-002-00001-00019 Cultivo:62000 PASTOS PERMANENTES DE 5 O MAS AÑOS-SIN VARIEDAD Secano
- 100424 Solicita recinto que no está comprometido para la operación.
Ref:170000006058424 Recinto:21-059-002-00001-00019 Cultivo:62000 PASTOS PERMANENTES DE 5 O MAS AÑOS-SIN VARIEDAD Secano
Ref:170000006058462 Recinto:21-059-002-00008-00028 Cultivo:62000 PASTOS PERMANENTES DE 5 O MAS AÑOS-SIN VARIEDAD Secano
Ref:170000006058446 Recinto:21-059-003-00166-00010 Cultivo:62000 PASTOS PERMANENTES DE 5 O MAS AÑOS-SIN VARIEDAD Secano
Ref:170000006058439 Recinto:21-059-003-00166-00012 Cultivo:62000 PASTOS PERMANENTES DE 5 O MAS AÑOS-SIN VARIEDAD Secano
Ref:170000006058480 Recinto:21-078-034-00055-00004 Cultivo:62000 PASTOS PERMANENTES DE 5 O MAS AÑOS-SIN VARIEDAD Secano
Ref:170000006058450 Recinto:21-078-034-00060-00016 Cultivo:62000 PASTOS PERMANENTES DE 5 O MAS AÑOS-SIN VARIEDAD Secano

Datos considerados para el Cálculo de la Carga Ganadera mínima y máxima del expediente

Explotación	Especie	Inscrito en Sipea y Admisible	Ugm Calculada para CG Mínima	Ugm Calculada para CG Máxima
ES210790000025	BOVINA	SI	67,96	67,96
			67,96	67,96

Superficie determinada para Cálculo Carga Ganadera Mínima: 192,82 ha

Superficie determinada para Cálculo Carga Ganadera Máxima: 192,82 ha

Carga Ganadera Mínima Expediente: 0,35 ugm/ha

Carga Ganadera Máxima Expediente: 0,35 ugm/ha

Recintos Determinados para el Cálculo de Carga Ganadera Mínima

REF.	REFERENCIA SIGPAC	CULTIVO	DESCRIPCIÓN CULTIVO	S/R	SUP. RESUELTA (ha)
-1071996	21-078-036-00001-00006	62000	PASTOS PERMANENTES DE 5 O MAS AÑOS-SIN VARIEDAD	S	1,56
-530033	21-078-034-00064-00010	62000	PASTOS PERMANENTES DE 5 O MAS AÑOS-SIN VARIEDAD	S	0,07
-530032	21-078-034-00064-00008	62000	PASTOS PERMANENTES DE 5 O MAS AÑOS-SIN VARIEDAD	S	0,78
170000006058424	21-059-002-00001-00019	62000	PASTOS PERMANENTES DE 5 O MAS AÑOS-SIN VARIEDAD	S	0,02
170000006058425	21-059-003-00165-00007	62000	PASTOS PERMANENTES DE 5 O MAS AÑOS-SIN VARIEDAD	S	0,07
170000006058426	21-059-003-00165-00001	62000	PASTOS PERMANENTES DE 5 O MAS AÑOS-SIN VARIEDAD	S	0,01
170000006058427	21-059-003-00161-00002	62000	PASTOS PERMANENTES DE 5 O MAS AÑOS-SIN VARIEDAD	S	0,01
170000006058428	21-059-003-00167-00002	62000	PASTOS PERMANENTES DE 5 O MAS AÑOS-SIN VARIEDAD	S	0,25
170000006058429	21-059-002-00007-00006	62000	PASTOS PERMANENTES DE 5 O MAS AÑOS-SIN VARIEDAD	S	6,90
170000006058430	21-059-002-00007-00007	62000	PASTOS PERMANENTES DE 5 O MAS AÑOS-SIN VARIEDAD	S	5,72
170000006058431	21-059-002-00007-00009	62000	PASTOS PERMANENTES DE 5 O MAS AÑOS-SIN VARIEDAD	S	0,68
170000006058432	21-078-036-00001-00002	62000	PASTOS PERMANENTES DE 5 O MAS AÑOS-SIN VARIEDAD	S	40,74
170000006058433	21-078-036-00005-00002	62000	PASTOS PERMANENTES DE 5 O MAS AÑOS-SIN VARIEDAD	S	14,29
170000006058434	21-059-003-00164-00003	63000	PASTOS DE MENOS DE 5 AÑOS-SIN VARIEDAD	S	0,01
170000006058435	21-059-003-00165-00003	62000	PASTOS PERMANENTES DE 5 O MAS AÑOS-SIN VARIEDAD	S	3,95
170000006058436	21-078-036-00003-00001	62000	PASTOS PERMANENTES DE 5 O MAS AÑOS-SIN	S	28,06

(1) Superficie declarada admisible ajustada con la superficie comprometida.
(2) Factor de penalización valorando el alcance para el tipo de compromiso.Puede verificar la integridad de una copia de este documento mediante la lectura del código QR adjunto o mediante el acceso a la dirección <https://ws050.juntadeandalucia.es/verificarFirma> indicando el código de VERIFICACIÓN

FIRMADO POR

RAQUEL MARIA ESPIN CRESPO

18/12/2024

VERIFICACIÓN

Pk2jmBDMDBSWPSC42MTUWFP24ALUB4

PÁG. 917/2078



**Datos considerados para el Cálculo de la Carga Ganadera mínima y máxima del expediente****Recintos Determinados para el Cálculo de Garga Ganadera Mínima**

REF.	REFERENCIA SIGPAC	CULTIVO	DESCRIPCIÓN CULTIVO	SUP.	
				S/R	RESUELTA (ha)
170000006058437	21-078-036-00003-00004	62000	PASTOS PERMANENTES DE 5 O MAS AÑOS-SIN VARIEDAD	S	13,12
170000006058438	21-059-003-00166-00005	62000	PASTOS PERMANENTES DE 5 O MAS AÑOS-SIN VARIEDAD	S	3,56
170000006058440	21-059-003-00166-00013	62000	PASTOS PERMANENTES DE 5 O MAS AÑOS-SIN VARIEDAD	S	0,83
170000006058441	21-078-034-00055-00005	62000	PASTOS PERMANENTES DE 5 O MAS AÑOS-SIN VARIEDAD	S	3,07
170000006058442	21-078-034-00055-00008	62000	PASTOS PERMANENTES DE 5 O MAS AÑOS-SIN VARIEDAD	S	0,84
170000006058443	21-078-034-00055-00010	62000	PASTOS PERMANENTES DE 5 O MAS AÑOS-SIN VARIEDAD	S	0,60
170000006058444	21-078-034-00055-00006	62000	PASTOS PERMANENTES DE 5 O MAS AÑOS-SIN VARIEDAD	S	0,71
170000006058445	21-059-003-00166-00008	62000	PASTOS PERMANENTES DE 5 O MAS AÑOS-SIN VARIEDAD	S	0,06
170000006058447	21-059-003-00166-00015	62000	PASTOS PERMANENTES DE 5 O MAS AÑOS-SIN VARIEDAD	S	0,15
170000006058448	21-059-003-00166-00017	62000	PASTOS PERMANENTES DE 5 O MAS AÑOS-SIN VARIEDAD	S	0,60
170000006058449	21-078-034-00060-00009	62000	PASTOS PERMANENTES DE 5 O MAS AÑOS-SIN VARIEDAD	S	1,47
170000006058451	21-078-034-00060-00003	62000	PASTOS PERMANENTES DE 5 O MAS AÑOS-SIN VARIEDAD	S	7,53
170000006058452	21-078-034-00060-00008	62000	PASTOS PERMANENTES DE 5 O MAS AÑOS-SIN VARIEDAD	S	7,48
170000006058453	21-059-003-00166-00002	62000	PASTOS PERMANENTES DE 5 O MAS AÑOS-SIN VARIEDAD	S	17,61
170000006058454	21-059-003-00166-00006	62000	PASTOS PERMANENTES DE 5 O MAS AÑOS-SIN VARIEDAD	S	0,29
170000006058456	21-059-003-00166-00018	62000	PASTOS PERMANENTES DE 5 O MAS AÑOS-SIN VARIEDAD	S	0,75
170000006058457	21-059-003-00166-00019	62000	PASTOS PERMANENTES DE 5 O MAS AÑOS-SIN VARIEDAD	S	0,19
170000006058458	21-059-003-00166-00020	62000	PASTOS PERMANENTES DE 5 O MAS AÑOS-SIN VARIEDAD	S	1,26
170000006058459	21-059-003-00166-00022	62000	PASTOS PERMANENTES DE 5 O MAS AÑOS-SIN VARIEDAD	S	0,40
170000006058460	21-078-034-00060-00012	62000	PASTOS PERMANENTES DE 5 O MAS AÑOS-SIN VARIEDAD	S	2,33
170000006058463	21-059-002-00012-00028	62000	PASTOS PERMANENTES DE 5 O MAS AÑOS-SIN VARIEDAD	S	0,90
170000006058464	21-059-003-00165-00005	62000	PASTOS PERMANENTES DE 5 O MAS AÑOS-SIN VARIEDAD	S	0,15
170000006058465	21-059-003-00165-00004	62000	PASTOS PERMANENTES DE 5 O MAS AÑOS-SIN VARIEDAD	S	1,62
170000006058466	21-059-003-00165-00002	62000	PASTOS PERMANENTES DE 5 O MAS AÑOS-SIN VARIEDAD	S	0,64
170000006058467	21-059-003-00164-00002	62000	PASTOS PERMANENTES DE 5 O MAS AÑOS-SIN VARIEDAD	S	0,02
170000006058470	21-078-034-00060-00019	62000	PASTOS PERMANENTES DE 5 O MAS AÑOS-SIN VARIEDAD	S	0,58
170000006058471	21-078-034-00060-00018	62000	PASTOS PERMANENTES DE 5 O MAS AÑOS-SIN VARIEDAD	S	0,09
170000006058472	21-078-034-00060-00018	62000	PASTOS PERMANENTES DE 5 O MAS AÑOS-SIN VARIEDAD	S	0,04
170000006058473	21-078-034-00060-00018	62000	PASTOS PERMANENTES DE 5 O MAS AÑOS-SIN VARIEDAD	S	0,15
170000006058474	21-078-034-00060-00015	62000	PASTOS PERMANENTES DE 5 O MAS AÑOS-SIN VARIEDAD	S	3,63
170000006058475	21-078-034-00055-00012	62000	PASTOS PERMANENTES DE 5 O MAS AÑOS-SIN VARIEDAD	S	0,50
170000006058476	21-078-034-00003-00002	62000	PASTOS PERMANENTES DE 5 O MAS AÑOS-SIN VARIEDAD	S	0,16
170000006058477	21-078-034-00055-00001	62000	PASTOS PERMANENTES DE 5 O MAS AÑOS-SIN VARIEDAD	S	3,73
170000006058478	21-078-034-00055-00003	62000	PASTOS PERMANENTES DE 5 O MAS AÑOS-SIN VARIEDAD	S	7,51
170000006058479	21-078-034-00055-00002	62000	PASTOS PERMANENTES DE 5 O MAS AÑOS-SIN VARIEDAD	S	4,77
170000006058481	21-078-034-00064-00002	62000	PASTOS PERMANENTES DE 5 O MAS AÑOS-SIN VARIEDAD	S	1,95

(1) Superficie declarada admisible ajustada con la superficie comprometida.
(2) Factor de penalización valorando el alcance para el tipo de compromiso.

Puede verificar la integridad de una copia de este documento mediante la lectura del código QR adjunto o mediante el acceso a la dirección <https://ws050.juntadeandalucia.es/verificarFirma> indicando el código de VERIFICACIÓN

FIRMADO POR	RAQUEL MARIA ESPIN CRESPO	18/12/2024
VERIFICACIÓN	Pk2jmBDMDBSWPSC42MTUWFP24ALUB4	PÁG. 918/2078



**Datos considerados para el Cálculo de la Carga Ganadera mínima y máxima del expediente****Recintos Determinados para el Cálculo de Garga Ganadera Mínima**

REF.	REFERENCIA SIGPAC	CULTIVO	DESCRIPCIÓN CULTIVO	S/R	SUP. RESUELTA (ha)
1700000006058482	21-078-034-00064-00007	62000	PASTOS PERMANENTES DE 5 O MAS AÑOS-SIN VARIEDAD	S	0,41

Recintos Determinados para el Cálculo de Garga Ganadera Máxima

REF.	REFERENCIA SIGPAC	CULTIVO	DESCRIPCIÓN CULTIVO	S/R	SUP. RESUELTA (ha)
-1071996	21-078-036-00001-00006	62000	PASTOS PERMANENTES DE 5 O MAS AÑOS-SIN VARIEDAD	S	1,56
-530033	21-078-034-00064-00010	62000	PASTOS PERMANENTES DE 5 O MAS AÑOS-SIN VARIEDAD	S	0,07
-530032	21-078-034-00064-00008	62000	PASTOS PERMANENTES DE 5 O MAS AÑOS-SIN VARIEDAD	S	0,78
1700000006058424	21-059-002-00001-00019	62000	PASTOS PERMANENTES DE 5 O MAS AÑOS-SIN VARIEDAD	S	0,02
1700000006058425	21-059-003-00165-00007	62000	PASTOS PERMANENTES DE 5 O MAS AÑOS-SIN VARIEDAD	S	0,07
1700000006058426	21-059-003-00165-00001	62000	PASTOS PERMANENTES DE 5 O MAS AÑOS-SIN VARIEDAD	S	0,01
1700000006058427	21-059-003-00161-00002	62000	PASTOS PERMANENTES DE 5 O MAS AÑOS-SIN VARIEDAD	S	0,01
1700000006058428	21-059-003-00167-00002	62000	PASTOS PERMANENTES DE 5 O MAS AÑOS-SIN VARIEDAD	S	0,25
1700000006058429	21-059-002-00007-00006	62000	PASTOS PERMANENTES DE 5 O MAS AÑOS-SIN VARIEDAD	S	6,90
1700000006058430	21-059-002-00007-00007	62000	PASTOS PERMANENTES DE 5 O MAS AÑOS-SIN VARIEDAD	S	5,72
1700000006058431	21-059-002-00007-00009	62000	PASTOS PERMANENTES DE 5 O MAS AÑOS-SIN VARIEDAD	S	0,68
1700000006058432	21-078-036-00001-00002	62000	PASTOS PERMANENTES DE 5 O MAS AÑOS-SIN VARIEDAD	S	40,74
1700000006058433	21-078-036-00005-00002	62000	PASTOS PERMANENTES DE 5 O MAS AÑOS-SIN VARIEDAD	S	14,29
1700000006058434	21-059-003-00164-00003	63000	PASTOS DE MENOS DE 5 AÑOS-SIN VARIEDAD	S	0,01
1700000006058435	21-059-003-00165-00003	62000	PASTOS PERMANENTES DE 5 O MAS AÑOS-SIN VARIEDAD	S	3,95
1700000006058436	21-078-036-00003-00001	62000	PASTOS PERMANENTES DE 5 O MAS AÑOS-SIN VARIEDAD	S	28,06
1700000006058437	21-078-036-00003-00004	62000	PASTOS PERMANENTES DE 5 O MAS AÑOS-SIN VARIEDAD	S	13,12
1700000006058438	21-059-003-00166-00005	62000	PASTOS PERMANENTES DE 5 O MAS AÑOS-SIN VARIEDAD	S	3,56
1700000006058439	21-059-003-00166-00012	62000	PASTOS PERMANENTES DE 5 O MAS AÑOS-SIN VARIEDAD	S	0,00
1700000006058440	21-059-003-00166-00013	62000	PASTOS PERMANENTES DE 5 O MAS AÑOS-SIN VARIEDAD	S	0,83
1700000006058441	21-078-034-00055-00005	62000	PASTOS PERMANENTES DE 5 O MAS AÑOS-SIN VARIEDAD	S	3,07
1700000006058442	21-078-034-00055-00008	62000	PASTOS PERMANENTES DE 5 O MAS AÑOS-SIN VARIEDAD	S	0,84
1700000006058443	21-078-034-00055-00010	62000	PASTOS PERMANENTES DE 5 O MAS AÑOS-SIN VARIEDAD	S	0,60
1700000006058444	21-078-034-00055-00006	62000	PASTOS PERMANENTES DE 5 O MAS AÑOS-SIN VARIEDAD	S	0,71
1700000006058445	21-059-003-00166-00008	62000	PASTOS PERMANENTES DE 5 O MAS AÑOS-SIN VARIEDAD	S	0,06
1700000006058446	21-059-003-00166-00010	62000	PASTOS PERMANENTES DE 5 O MAS AÑOS-SIN VARIEDAD	S	0,00
1700000006058447	21-059-003-00166-00015	62000	PASTOS PERMANENTES DE 5 O MAS AÑOS-SIN VARIEDAD	S	0,15
1700000006058448	21-059-003-00166-00017	62000	PASTOS PERMANENTES DE 5 O MAS AÑOS-SIN VARIEDAD	S	0,60
1700000006058449	21-078-034-00060-00009	62000	PASTOS PERMANENTES DE 5 O MAS AÑOS-SIN VARIEDAD	S	1,47
1700000006058450	21-078-034-00060-00016	62000	PASTOS PERMANENTES DE 5 O MAS AÑOS-SIN VARIEDAD	S	0,00
1700000006058451	21-078-034-00060-00003	62000	PASTOS PERMANENTES DE 5 O MAS AÑOS-SIN VARIEDAD	S	7,53
1700000006058452	21-078-034-00060-00008	62000	PASTOS PERMANENTES DE 5 O MAS AÑOS-SIN VARIEDAD	S	7,48

(1) Superficie declarada admisible ajustada con la superficie comprometida.
(2) Factor de penalización valorando el alcance para el tipo de compromiso.

Puede verificar la integridad de una copia de este documento mediante la lectura del código QR adjunto o mediante el acceso a la dirección <https://ws050.juntadeandalucia.es/verificarFirma> indicando el código de VERIFICACIÓN

FIRMADO POR	RAQUEL MARIA ESPIN CRESPO	18/12/2024
VERIFICACIÓN	Pk2jmBDMDBSWPSC42MTUWFP24ALUB4	PÁG. 919/2078



**Datos considerados para el Cálculo de la Carga Ganadera mínima y máxima del expediente****Recintos Determinados para el Cálculo de Garga Ganadera Máxima**

REF.	REFERENCIA SIGPAC	CULTIVO	DESCRIPCIÓN CULTIVO	SUP.	
				S/R	RESUELTA (ha)
1700000006058453	21-059-003-00166-00002	62000	PASTOS PERMANENTES DE 5 O MAS AÑOS-SIN VARIEDAD	S	17,61
1700000006058454	21-059-003-00166-00006	62000	PASTOS PERMANENTES DE 5 O MAS AÑOS-SIN VARIEDAD	S	0,29
1700000006058456	21-059-003-00166-00018	62000	PASTOS PERMANENTES DE 5 O MAS AÑOS-SIN VARIEDAD	S	0,75
1700000006058457	21-059-003-00166-00019	62000	PASTOS PERMANENTES DE 5 O MAS AÑOS-SIN VARIEDAD	S	0,19
1700000006058458	21-059-003-00166-00020	62000	PASTOS PERMANENTES DE 5 O MAS AÑOS-SIN VARIEDAD	S	1,26
1700000006058459	21-059-003-00166-00022	62000	PASTOS PERMANENTES DE 5 O MAS AÑOS-SIN VARIEDAD	S	0,40
1700000006058460	21-078-034-00060-00012	62000	PASTOS PERMANENTES DE 5 O MAS AÑOS-SIN VARIEDAD	S	2,33
1700000006058462	21-059-002-00008-00028	62000	PASTOS PERMANENTES DE 5 O MAS AÑOS-SIN VARIEDAD	S	0,00
1700000006058463	21-059-002-00012-00028	62000	PASTOS PERMANENTES DE 5 O MAS AÑOS-SIN VARIEDAD	S	0,90
1700000006058464	21-059-003-00165-00005	62000	PASTOS PERMANENTES DE 5 O MAS AÑOS-SIN VARIEDAD	S	0,15
1700000006058465	21-059-003-00165-00004	62000	PASTOS PERMANENTES DE 5 O MAS AÑOS-SIN VARIEDAD	S	1,62
1700000006058466	21-059-003-00165-00002	62000	PASTOS PERMANENTES DE 5 O MAS AÑOS-SIN VARIEDAD	S	0,64
1700000006058467	21-059-003-00164-00002	62000	PASTOS PERMANENTES DE 5 O MAS AÑOS-SIN VARIEDAD	S	0,02
1700000006058470	21-078-034-00060-00019	62000	PASTOS PERMANENTES DE 5 O MAS AÑOS-SIN VARIEDAD	S	0,58
1700000006058471	21-078-034-00060-00018	62000	PASTOS PERMANENTES DE 5 O MAS AÑOS-SIN VARIEDAD	S	0,09
1700000006058472	21-078-034-00060-00018	62000	PASTOS PERMANENTES DE 5 O MAS AÑOS-SIN VARIEDAD	S	0,04
1700000006058473	21-078-034-00060-00018	62000	PASTOS PERMANENTES DE 5 O MAS AÑOS-SIN VARIEDAD	S	0,15
1700000006058474	21-078-034-00060-00015	62000	PASTOS PERMANENTES DE 5 O MAS AÑOS-SIN VARIEDAD	S	3,63
1700000006058475	21-078-034-00055-00012	62000	PASTOS PERMANENTES DE 5 O MAS AÑOS-SIN VARIEDAD	S	0,50
1700000006058476	21-078-034-00003-00002	62000	PASTOS PERMANENTES DE 5 O MAS AÑOS-SIN VARIEDAD	S	0,16
1700000006058477	21-078-034-00055-00001	62000	PASTOS PERMANENTES DE 5 O MAS AÑOS-SIN VARIEDAD	S	3,73
1700000006058478	21-078-034-00055-00003	62000	PASTOS PERMANENTES DE 5 O MAS AÑOS-SIN VARIEDAD	S	7,51
1700000006058479	21-078-034-00055-00002	62000	PASTOS PERMANENTES DE 5 O MAS AÑOS-SIN VARIEDAD	S	4,77
1700000006058480	21-078-034-00055-00004	62000	PASTOS PERMANENTES DE 5 O MAS AÑOS-SIN VARIEDAD	S	0,00
1700000006058481	21-078-034-00064-00002	62000	PASTOS PERMANENTES DE 5 O MAS AÑOS-SIN VARIEDAD	S	1,95
1700000006058482	21-078-034-00064-00007	62000	PASTOS PERMANENTES DE 5 O MAS AÑOS-SIN VARIEDAD	S	0,41

Incidencias de carga ganadera**INCIDENCIA DESCRIPCIÓN**

- 238 Recinto cuyo CAP declarado es mayor al CAP prevalente y no presenta alegación al SIGPAC.
 Ref:-530032 Recinto:21-078-034-00064-00008 Cultivo:62000 PASTOS PERMANENTES DE 5 O MAS AÑOS-SIN VARIEDAD Secano CAP prevalente:85 CAP declarado:100 Exceso de superficie (Hectáreas):0,14
 Ref:1700000006058478 Recinto:21-078-034-00055-00003 Cultivo:62000 PASTOS PERMANENTES DE 5 O MAS AÑOS-SIN VARIEDAD Secano CAP prevalente:85 CAP declarado:100 Exceso de superficie (Hectáreas):1,33

(1) Superficie declarada admisible ajustada con la superficie comprometida.
 (2) Factor de penalización valorando el alcance para el tipo de compromiso.

Puede verificar la integridad de una copia de este documento mediante la lectura del código QR adjunto o mediante el acceso a la dirección <https://ws050.juntadeandalucia.es/verificarFirma> indicando el código de VERIFICACIÓN

FIRMADO POR	RAQUEL MARIA ESPIN CRESPO	18/12/2024	
VERIFICACIÓN	Pk2jmBDMDBSWPSC42MTUWFP24ALUB4	PÁG. 920/2078	



APELLIDOS Y NOMBRE / RAZÓN SOCIAL

INFANTE GOMEZ LUCIA

NIF

****5310*

EXPEDIENTE

1043541

ANUALIDAD DE PAGO

1ª

IMPORTE POR ANUALIDAD

	2023	2024	2025	2026	2027
IMPORTE MÁXIMO SUBVENCIONABLE	9.878,82 €	9.878,82 €	9.878,82 €	9.878,82 €	9.878,82 €
IMPORTE MEDIO DE TRANSFERENCIA (€/ha)	247,90 €	247,90 €	247,90 €	247,90 €	247,90 €

RESUMEN DE UNIDADES

Cód	GRUPO DE PAGO	Sup. Dec. Admisible (ha)	Sup. Comprometida (ha)	Sup. ajustada compromiso (1) (ha)	% sobredec.	Sup. Resuelta (ha)	Importe Declarado	Importe Topado	Importe Resuelto	Importe tras sobredec.
429	OLIVAR	39,85		39,85	0,00	39,85	9.878,82	9.878,82	9.878,82	9.878,82
TOTAL		39,85	39,85	39,85		39,85	9.878,82	9.878,82	9.878,82	9.878,82

APLICACIÓN DE REDUCCIONES Y PENALIZACIONES

GRUPO DE PAGO	Importe Calculado	Importe prerreduc.	Criterios de subvencionabilidad y compromisos	Presentación tardía	Omisión declaración	Condicionalidad	IMPORTE (Euros) RESUELTO
OLIVAR	9.878,82	9.878,82	0,00	0,00	1,00	0,00	9.780,03
TOTAL	9.878,82	9.878,82					9.780,03

RESUMEN DE PAGOS

IMPORTE (Euros)

	RESUELTO	FEADER	MAPA	CAPADR
OLIVAR - Pago realizado	9.780,03 €	8.313,03 €	959,42 €	507,58 €

RECINTOS RESUELTOS

REF.	REFERENCIA SIGPAC	CULTIVO DESCRIPCIÓN CULTIVO	S/R G.PAGO	PEND. MEDIA (%)	SUP. DEC. ADMISIBLE (ha)	SUP. COMPROM. (ha)	SUP. AJUSTADA COMPROM. (1) (ha)	SUP. CONY. SIGPAC (ha)	SUP. CERTIE (ha)	SUP. CAMPO (ha)	SUP. CAMPO DETER. CULT. DECLARADO (ha)	SUP. DEC. REDUCIDA (ha)	SUP. RESUELTA (ha)
-947086	21-057-014-00249-006	101010 OLIVAR-PICUAL	S 429	3,50	0,37	0,37	0,37		0,37			0,37	0,37
-947085	21-057-014-00249-004	101323 OLIVAR-VERDIAL DE HUEVAR	S 429	5,90	0,79	0,79	0,79		0,79			0,79	0,79
-786577	21-067-001-00165-003	101010 OLIVAR-PICUAL	S 429	4,20	0,32	0,32	0,32		0,34			0,32	0,32
-38300	21-057-014-00021-007	101323 OLIVAR-VERDIAL DE HUEVAR	S 429	3,50	0,11	0,11	0,11		0,11			0,11	0,11
-38299	21-057-014-00021-005	101010 OLIVAR-PICUAL	S 429	4,20	1,02	1,02	1,02		1,02			1,02	1,02
4098540	21-057-014-00021-001	101010 OLIVAR-PICUAL	S 429	5,20	6,85	6,85	6,85		6,85			6,85	6,85
4098544	21-057-014-00021-002	101010 OLIVAR-PICUAL	S 429	3,90	1,03	1,03	1,03		1,03			1,03	1,03
170000006426334	21-057-014-00020-001	101323 OLIVAR-VERDIAL DE HUEVAR	S 429	3,90	2,01	2,01	2,01		2,01			2,01	2,01
170000006426335	21-057-014-00013-001	101323 OLIVAR-VERDIAL DE HUEVAR	S 429	5,50	1,31	1,31	1,31		1,31			1,31	1,31
170000006426338	21-067-011-00004-003	101323 OLIVAR-VERDIAL DE HUEVAR	S 429	4,20	1,29	1,29	1,29		1,29			1,29	1,29
170000006426339	21-057-013-00052-001	101323 OLIVAR-VERDIAL DE HUEVAR	S 429	4,40	0,85	0,85	0,85		0,85			0,85	0,85
170000006426340	21-057-014-00037-001	101323 OLIVAR-VERDIAL DE HUEVAR	S 429	4,00	0,96	0,96	0,96		0,96			0,96	0,96
170000006426342	21-057-014-00053-001	101323 OLIVAR-VERDIAL DE HUEVAR	S 429	4,00	0,63	0,63	0,63		0,63			0,63	0,63
170000006426344	21-057-014-00056-002	101010 OLIVAR-PICUAL	S 429	3,00	0,23	0,23	0,23		0,23			0,23	0,23
170000006426345	21-057-014-00056-001	101010 OLIVAR-PICUAL	S 429	4,70	1,40	1,40	1,40		1,40			1,40	1,40
170000006426349	21-057-014-00003-004	101010 OLIVAR-PICUAL	S 429	14,60	0,17	0,17	0,17		0,17			0,17	0,17
170000006426350	21-057-014-00004-001	101010 OLIVAR-PICUAL	S 429	4,30	1,54	1,54	1,54		1,54			1,54	1,54
170000006426351	21-067-011-00014-002	101007 OLIVAR-MANZANILLA	S 429	4,20	1,06	1,06	1,06		1,06			1,06	1,06
170000006426352	21-067-011-00015-007	101007 OLIVAR-MANZANILLA	S 429	4,70	2,11	2,11	2,11		2,11			2,11	2,11
170000006426353	21-057-014-00008-010	101007 OLIVAR-MANZANILLA	S 429	5,50	0,61	0,61	0,61		0,61			0,61	0,61
170000006426354	21-057-014-00071-005	101007 OLIVAR-MANZANILLA	S 429	3,40	2,30	2,30	2,30		2,30			2,30	2,30
170000006426355	21-057-014-00100-001	101007 OLIVAR-MANZANILLA	S 429	4,80	0,73	0,73	0,73		0,73			0,73	0,73
170000006426356	21-057-014-00103-001	101007 OLIVAR-MANZANILLA	S 429	4,20	2,15	2,15	2,15		2,15			2,15	2,15
170000006426357	21-057-014-00133-001	101007 OLIVAR-MANZANILLA	S 429	4,70	0,48	0,48	0,48		0,48			0,48	0,48
170000006426358	21-057-014-00134-001	101007 OLIVAR-MANZANILLA	S 429	3,90	0,61	0,61	0,61		0,61			0,61	0,61
170000006426359	21-057-014-00136-001	101007 OLIVAR-MANZANILLA	S 429	5,10	0,47	0,47	0,47		0,47			0,47	0,47
170000006426360	21-057-014-00137-001	101007 OLIVAR-MANZANILLA	S 429	4,00	1,24	1,24	1,24		1,24			1,24	1,24
170000006426361	21-057-014-00138-001	101007 OLIVAR-MANZANILLA	S 429	4,00	2,27	2,27	2,27		2,27			2,27	2,27
170000006426362	21-057-014-00104-001	101007 OLIVAR-MANZANILLA	S 429	3,30	0,46	0,46	0,46		0,46			0,46	0,46
170000006426363	21-057-014-00142-001	101010 OLIVAR-PICUAL	S 429	2,90	0,51	0,51	0,51		0,51			0,51	0,51
170000006426364	21-067-001-00085-001	101010 OLIVAR-PICUAL	S 429	5,20	1,21	1,21	1,21		1,21			1,21	1,21
170000006426365	21-067-001-00164-001	101010 OLIVAR-PICUAL	S 429	4,40	1,53	1,53	1,53		1,53			1,53	1,53
170000006426367	21-067-001-00165-003	101010 OLIVAR-PICUAL	S 429	4,20	0,41	0,41	0,41		0,44			0,41	0,41
170000006426369	21-057-014-00008-002	101010 OLIVAR-PICUAL	S 429	3,30	0,82	0,82	0,82		0,82			0,82	0,82

(1) Superficie declarada admisible ajustada con la superficie comprometida.
 (2) Factor de penalización valorando el alcance para el tipo de compromiso.

Puede verificar la integridad de una copia de este documento mediante la lectura del código QR adjunto o mediante el acceso a la dirección https://ws050.juntadeandalucia.es/verificarFirma indicando el código de VERIFICACIÓN			
FIRMADO POR	RAQUEL MARIA ESPIN CRESPO	18/12/2024	
VERIFICACIÓN	Pk2jmBDMDBSWPSC42MTUWFP24ALUB4	PÁG. 921/2078	



INCIDENCIAS

INCIDENCIA DESCRIPCIÓN

256 Solicitud con recintos no declarados en campaña actual con una reducción por omisión de superficie superior al 3%
CÓDIGO PARA EL PORCENTAJE DE REDUCCIÓN POR OMISIÓN QUE CORRESPONDE A LA SOLICITUD:1

(1) Superficie declarada admisible ajustada con la superficie comprometida.
(2) Factor de penalización valorando el alcance para el tipo de compromiso.

Puede verificar la integridad de una copia de este documento mediante la lectura del código QR adjunto o mediante el acceso a la dirección <https://ws050.juntadeandalucia.es/verificarFirma> indicando el código de VERIFICACIÓN

FIRMADO POR	RAQUEL MARIA ESPIN CRESPO	18/12/2024
VERIFICACIÓN	Pk2jmBDMDBSWPSC42MTUWFP24ALUB4	PÁG. 922/2078



**APELLIDOS Y NOMBRE / RAZÓN SOCIAL**

IZQUIERDO ROMERO ANA MARIA

NIF

****1914*

EXPEDIENTE

1050917

ANUALIDAD DE PAGO

1ª

IMPORTES POR ANUALIDAD

	2023	2024	2025	2026	2027
IMPORTE MÁXIMO SUBVENCIONABLE	4.798,37 €	4.798,37 €	4.798,37 €	4.798,37 €	4.798,37 €
IMPORTE MEDIO DE TRANSFERENCIA (€/ha)	216,24 €	216,24 €	216,24 €	216,24 €	216,24 €

RESUMEN DE UNIDADES

Cód	GRUPO DE PAGO	Sup. Dec. Admisible (ha)	Sup. Comprometida (ha)	Sup. ajustada compromiso (1) (ha)	% sobredec.	Sup. Resuelta (ha)	Importe Declarado	Importe Topado	Importe Resuelto	Importe tras sobredec.
432	FRUTALES SECANO	22,19		22,19	0,00	22,19	4.798,37	4.798,37	4.798,37	4.798,37
TOTAL		22,19	22,19	22,19		22,19	4.798,37	4.798,37	4.798,37	4.798,37

APLICACIÓN DE REDUCCIONES Y PENALIZACIONES

GRUPO DE PAGO	Importe Calculado	Importe prereduc.	Criterios de subvencionabilidad y compromisos	Presentación tardía	Omisión declaración	Condicionalidad	IMPORTE (Euros) RESUELTO
FRUTALES SECANO	4.798,37	4.798,37	0,00	0,00	0,00	0,00	4.798,37
TOTAL	4.798,37	4.798,37					4.798,37

RESUMEN DE PAGOS

	IMPORTE (Euros)			
	RESUELTO	FEADER	MAPA	CAPADR
FRUTALES SECANO - Pago realizado	4.798,37 €	4.078,61 €	470,72 €	249,04 €

RECINTOS RESUELTOS

REF.	REFERENCIA SIGPAC	CULTIVO	DESCRIPCIÓN CULTIVO	S/R G.PAGO	PEND. MEDIA (%)	SUP. DEC. ADMISIBLE (ha)	SUP. COMPROM. (ha)	SUP. AJUSTADA COMPR.(1) (ha)	SUP. CONY. SIGPAC (ha)	SUP. CERTIE (ha)	SUP. CAMPO (ha)	SUP. CAMPO DETER. CULT. DECLARADO (ha)	SUP. DEC. REDUCIDA (ha)	SUP. RESUELTA (ha)
1700000005364918	21-004-001-01132-004	117129	CASTAÑOS-TEMPRANA	S	432	48,50	3,84	3,84	3,84	3,84			3,84	3,84
1700000005364919	21-004-002-00341-010	117129	CASTAÑOS-TEMPRANA	S	432	32,60	2,48	2,48	2,48	2,48			2,48	2,48
1700000005364920	21-004-002-00283-048	117129	CASTAÑOS-TEMPRANA	S	432	45,90	4,52	4,52	4,52	4,52			4,52	4,52
1700000005364948	21-004-002-00414-005	117129	CASTAÑOS-TEMPRANA	S	432	38,10	11,35	11,35	11,35	11,35			11,35	11,35

(1) Superficie declarada admisible ajustada con la superficie comprometida.
(2) Factor de penalización valorando el alcance para el tipo de compromiso.

Puede verificar la integridad de una copia de este documento mediante la lectura del código QR adjunto o mediante el acceso a la dirección <https://ws050.juntadeandalucia.es/verificarFirma> indicando el código de VERIFICACIÓN

FIRMADO POR

RAQUEL MARIA ESPIN CRESPO

18/12/2024

VERIFICACIÓN

Pk2jmBDMDBSWPSC42MTUWFP24ALUB4

PÁG. 923/2078



**APELLIDOS Y NOMBRE / RAZÓN SOCIAL**

JABUGO EXPORT, S.L.

NIF

***2307*

EXPEDIENTE

1214755

ANUALIDAD DE PAGO

1ª

IMPORTE POR ANUALIDAD

	2023	2024	2025	2026	2027
IMPORTE MÁXIMO SUBVENCIONABLE	7.984,36 €	7.984,36 €	7.984,36 €	7.984,36 €	7.984,36 €
IMPORTE MEDIO DE TRANSFERENCIA (€/ha)	91,71 €	91,71 €	91,71 €	91,71 €	91,71 €

RESUMEN DE UNIDADES

Cód	GRUPO DE PAGO	Sup. Dec. Admisible (ha)	Sup. Comprometida (ha)	Sup. ajustada compromiso (1) (ha)	% sobredecc.	Sup. Resuelta (ha)	Importe Declarado	Importe Topado	Importe Resuelto	Importe tras sobredecc.
426	HERBÁCEOS	12,06		12,06	0,00	12,06	1.823,11	1.823,11	1.823,11	1.823,11
428	PASTOS ASOCIADOS A GANADERÍA ECOLÓGICA	118,44		75,00	0,00	75,00	6.161,25	6.161,25	6.161,25	6.161,25
TOTAL		130,50	87,06	87,06		87,06	7.984,36	7.984,36	7.984,36	7.984,36

APLICACIÓN DE REDUCCIONES Y PENALIZACIONES

GRUPO DE PAGO	Importe Calculado	Importe prereduc.	Criterios de subvencionabilidad y compromisos	Presentación tardía	Omisión declaración	Condicionidad	IMPORTE (Euros) RESUELTO
HERBÁCEOS	1.823,11	1.823,11	0,00	0,00	0,00	0,00	1.823,11
PASTOS ASOCIADOS A GANADERÍA	6.161,25	6.161,25	0,00	0,00	0,00	0,00	6.161,25
TOTAL	7.984,36	7.984,36					7.984,36

RESUMEN DE PAGOS

	RESUELTO	FEADER	MAPA	CAPADR
HERBÁCEOS - Pago realizado	1.823,11 €	1.549,64 €	178,85 €	94,62 €
PASTOS ASOCIADOS A GANADERÍA ECOLÓGICA - Pago realizado	6.161,25 €	5.237,06 €	604,42 €	319,77 €
TOTAL	7.984,36 €	6.786,70 €	783,27 €	414,39 €

RECINTOS RESUELTOS

REF.	REFERENCIA SIGPAC	CULTIVO DESCRIPCIÓN CULTIVO	S/R G.PAGO	PEND. MEDIA (%)	SUP. DEC. ADMISIBLE (ha)	SUP. COMPROM. (ha)	SUP. AJUSTADA COMPR.(1) (ha)	SUP. CONV. SIGPAC (ha)	SUP. CERTIF. (ha)	SUP. CAMPO (ha)	SUP. CAMPO DETER. CULT. DECLARADO (ha)	SUP. DEC. REDUCIDA (ha)	SUP. RESUELTA (ha)
170000006345248	21-075-001-00001-006	8000 AVENA-SIN VARIEDAD	S 426	6,60	0,88	0,88	0,88	0,88	0,88			0,88	0,88
170000006345252	21-075-001-00001-005	238000 ALTRAMUZ-SIN VARIEDAD	S 426	17,30	1,54	1,54	1,54	1,54	1,54			1,54	1,54
170000006345257	21-075-001-00001-006	8000 AVENA-SIN VARIEDAD	S 426	6,60	9,64	9,64	9,64	9,64	9,64			9,64	9,64
-1612700	21-037-022-00005-001	63000 PASTOS DE MENOS DE 5 AÑOS-SIN VARIEDAD	S 428	5,10	0,37	0,37	0,37	0,37	0,37			0,37	0,37
-1612649	21-075-001-00012-002	63000 PASTOS DE MENOS DE 5 AÑOS-SIN VARIEDAD	S 428	6,00	1,02	1,02	1,02	1,02	1,02			1,02	1,02
-1612536	21-075-060-00004-004	62000 PASTOS PERMANENTES DE 5 O MAS AÑOS-SIN VARIEDAD	S 428	8,70	0,60	0,60	0,60	0,60	0,60			0,60	0,60
-1612533	21-075-060-00004-034	63000 PASTOS DE MENOS DE 5 AÑOS-SIN VARIEDAD	S 428	7,20	32,10	32,10	32,10	32,10	32,10			32,10	32,10
-1052957	21-075-001-00001-012	62000 PASTOS PERMANENTES DE 5 O MAS AÑOS-SIN VARIEDAD	S 428	9,00	0,15	0,15	0,15	0,15	0,20			0,15	0,15
6928044	21-064-013-00002-001	62000 PASTOS PERMANENTES DE 5 O MAS AÑOS-SIN VARIEDAD	S 428	26,10	0,24	0,24	0,24	0,24	0,24			0,24	0,24
6928370	21-037-022-00004-002	63000 PASTOS DE MENOS DE 5 AÑOS-SIN VARIEDAD	S 428	6,90	11,97	11,97	11,97	11,97	11,97			11,97	11,97
170000006345258	21-075-001-00001-003	62000 PASTOS PERMANENTES DE 5 O MAS AÑOS-SIN VARIEDAD	S 428	10,50	9,41	9,41	9,41	9,41	9,41			9,41	9,41
170000006345261	21-003-023-00007-002	62000 PASTOS PERMANENTES DE 5 O MAS AÑOS-SIN VARIEDAD	S 428	6,60	0,46	0,46	0,46	0,46	0,54			0,46	0,46
170000006345265	21-003-023-00007-009	62000 PASTOS PERMANENTES DE 5 O MAS AÑOS-SIN VARIEDAD	S 428	19,00	1,81	1,81	1,81	1,81	3,29			1,81	1,81
170000006345266	21-003-023-00007-008	62000 PASTOS PERMANENTES DE 5 O MAS AÑOS-SIN VARIEDAD	S 428	19,60	8,97	8,97	8,97	8,97	10,55			8,97	8,97
170000006345267	21-003-023-00007-008	62000 PASTOS PERMANENTES DE 5 O MAS AÑOS-SIN VARIEDAD	S 428	19,60	35,83	35,83	35,83	35,83	42,15			35,83	35,83
170000006345268	21-075-001-00001-004	62000 PASTOS PERMANENTES DE 5 O MAS AÑOS-SIN VARIEDAD	S 428	8,80	15,26	15,26	15,26	15,26	15,26			15,26	15,26
170000006345273	21-003-023-00007-011	62000 PASTOS PERMANENTES DE 5 O MAS AÑOS-SIN VARIEDAD	S 428	7,30	0,25	0,25	0,25	0,25	0,25			0,25	0,25

(1) Superficie declarada admisible ajustada con la superficie comprometida.
(2) Factor de penalización valorando el alcance para el tipo de compromiso.Puede verificar la integridad de una copia de este documento mediante la lectura del código QR adjunto o mediante el acceso a la dirección <https://ws050.juntadeandalucia.es/verificarFirma> indicando el código de VERIFICACIÓN

FIRMADO POR

RAQUEL MARIA ESPIN CRESPO

18/12/2024

VERIFICACIÓN

Pk2jmBDMDBSWPSC42MTUWFP24ALUB4

PÁG. 924/2078



**INCIDENCIAS****INCIDENCIA DESCRIPCIÓN**

- 100424 Solicita recinto que no está comprometido para la operación.
 Ref:170000006345263 Recinto:21-003-023-00006-00002 Cultivo:62000 PASTOS PERMANENTES DE 5 O MAS AÑOS-SIN VARIEDAD Secano
 Ref:170000006345264 Recinto:21-003-023-00006-00003 Cultivo:62000 PASTOS PERMANENTES DE 5 O MAS AÑOS-SIN VARIEDAD Secano
 Ref:-1612608 Recinto:21-037-022-00001-00038 Cultivo:62000 PASTOS PERMANENTES DE 5 O MAS AÑOS-SIN VARIEDAD Secano
 Ref:-1612610 Recinto:21-037-022-00001-00040 Cultivo:62000 PASTOS PERMANENTES DE 5 O MAS AÑOS-SIN VARIEDAD Secano
 Ref:170000006345253 Recinto:21-064-012-00028-00029 Cultivo:63000 PASTOS DE MENOS DE 5 AÑOS-SIN VARIEDAD Secano
 Ref:6928002 Recinto:21-064-013-00002-00008 Cultivo:63000 PASTOS DE MENOS DE 5 AÑOS-SIN VARIEDAD Secano
 Ref:6928039 Recinto:21-064-013-00002-00011 Cultivo:62000 PASTOS PERMANENTES DE 5 O MAS AÑOS-SIN VARIEDAD Secano
 Ref:170000006345270 Recinto:21-064-013-00022-00006 Cultivo:62000 PASTOS PERMANENTES DE 5 O MAS AÑOS-SIN VARIEDAD Secano
 Ref:-1612648 Recinto:21-075-001-00012-00012 Cultivo:62000 PASTOS PERMANENTES DE 5 O MAS AÑOS-SIN VARIEDAD Secano

Datos considerados para el Cálculo de la Carga Ganadera mínima y máxima del expediente

Explotación	Especie	Inscrito en Sipea y Admisible	Ugm Calculada para CG Mínima	Ugm Calculada para CG Máxima
ES210030000451	BOVINA	SI	0,81	0,81
ES210030000451	PORCINO	SI	15,47	15,47
ES210650000093	BOVINA	SI	23,61	23,61
ES210760000518	BOVINA	SI	13,52	13,52
			53,41	53,41

Superficie determinada para Cálculo Carga Ganadera Mínima: 202,62 ha

Superficie determinada para Cálculo Carga Ganadera Máxima: 202,62 ha

Carga Ganadera Mínima Expediente: 0,26 ugm/ha

Carga Ganadera Máxima Expediente: 0,26 ugm/ha

Los importes del Grupo de Pago de pastos de este expediente han sido ajustados por no llegar a la carga ganadera mínima de 0,3

Recintos Determinados para el Cálculo de Carga Ganadera Mínima

REF.	REFERENCIA SIGPAC	CULTIVO	DESCRIPCIÓN CULTIVO	S/R	SUP. RESUELTA (ha)
-1612700	21-037-022-00005-00001	63000	PASTOS DE MENOS DE 5 AÑOS-SIN VARIEDAD	S	0,37
-1612649	21-075-001-00012-00002	63000	PASTOS DE MENOS DE 5 AÑOS-SIN VARIEDAD	S	1,02
-1612648	21-075-001-00012-00012	62000	PASTOS PERMANENTES DE 5 O MAS AÑOS-SIN VARIEDAD	S	1,95
-1612610	21-037-022-00001-00040	62000	PASTOS PERMANENTES DE 5 O MAS AÑOS-SIN VARIEDAD	S	0,24
-1612608	21-037-022-00001-00038	62000	PASTOS PERMANENTES DE 5 O MAS AÑOS-SIN VARIEDAD	S	0,47
-1612602	21-037-022-00001-00058	62000	PASTOS PERMANENTES DE 5 O MAS AÑOS-SIN VARIEDAD	S	11,54
-1612570	21-037-022-00001-00059	62000	PASTOS PERMANENTES DE 5 O MAS AÑOS-SIN VARIEDAD	S	4,10
-1612551	21-075-001-00012-00011	62000	PASTOS PERMANENTES DE 5 O MAS AÑOS-SIN VARIEDAD	S	19,66
-1612543	21-075-001-00012-00007	62000	PASTOS PERMANENTES DE 5 O MAS AÑOS-SIN VARIEDAD	S	24,86
-1612536	21-075-060-00004-00004	62000	PASTOS PERMANENTES DE 5 O MAS AÑOS-SIN VARIEDAD	S	0,60
-1612533	21-075-060-00004-00034	63000	PASTOS DE MENOS DE 5 AÑOS-SIN VARIEDAD	S	32,10
-1052957	21-075-001-00001-00012	62000	PASTOS PERMANENTES DE 5 O MAS AÑOS-SIN VARIEDAD	S	0,15
6928002	21-064-013-00002-00008	63000	PASTOS DE MENOS DE 5 AÑOS-SIN VARIEDAD	S	2,48
6928039	21-064-013-00002-00011	62000	PASTOS PERMANENTES DE 5 O MAS AÑOS-SIN VARIEDAD	S	0,12
6928044	21-064-013-00002-00001	62000	PASTOS PERMANENTES DE 5 O MAS AÑOS-SIN VARIEDAD	S	0,24
6928370	21-037-022-00004-00002	63000	PASTOS DE MENOS DE 5 AÑOS-SIN VARIEDAD	S	11,97
170000006345253	21-064-012-00028-00029	63000	PASTOS DE MENOS DE 5 AÑOS-SIN VARIEDAD	S	1,23
170000006345258	21-075-001-00001-00003	62000	PASTOS PERMANENTES DE 5 O MAS AÑOS-SIN	S	9,41

(1) Superficie declarada admisible ajustada con la superficie comprometida.
(2) Factor de penalización valorando el alcance para el tipo de compromiso.Puede verificar la integridad de una copia de este documento mediante la lectura del código QR adjunto o mediante el acceso a la dirección <https://ws050.juntadeandalucia.es/verificarFirma> indicando el código de VERIFICACIÓN

FIRMADO POR

RAQUEL MARIA ESPIN CRESPO

18/12/2024

VERIFICACIÓN

Pk2jmBDMDBSWPSC42MTUWFP24ALUB4

PÁG. 925/2078



**Datos considerados para el Cálculo de la Carga Ganadera mínima y máxima del expediente****Recintos Determinados para el Cálculo de Garga Ganadera Mínima**

REF.	REFERENCIA SIGPAC	CULTIVO	DESCRIPCIÓN CULTIVO	SUP.	
				S/R	RESUELTA (ha)
170000006345261	21-003-023-00007-00002	62000	PASTOS PERMANENTES DE 5 O MAS AÑOS-SIN VARIEDAD	S	0,46
170000006345264	21-003-023-00006-00003	62000	PASTOS PERMANENTES DE 5 O MAS AÑOS-SIN VARIEDAD	S	0,04
170000006345265	21-003-023-00007-00009	62000	PASTOS PERMANENTES DE 5 O MAS AÑOS-SIN VARIEDAD	S	1,81
170000006345266	21-003-023-00007-00008	62000	PASTOS PERMANENTES DE 5 O MAS AÑOS-SIN VARIEDAD	S	8,97
170000006345267	21-003-023-00007-00008	62000	PASTOS PERMANENTES DE 5 O MAS AÑOS-SIN VARIEDAD	S	35,83
170000006345268	21-075-001-00001-00004	62000	PASTOS PERMANENTES DE 5 O MAS AÑOS-SIN VARIEDAD	S	15,26
170000006345270	21-064-013-00022-00006	62000	PASTOS PERMANENTES DE 5 O MAS AÑOS-SIN VARIEDAD	S	17,49
170000006345273	21-003-023-00007-00011	62000	PASTOS PERMANENTES DE 5 O MAS AÑOS-SIN VARIEDAD	S	0,25

Recintos Determinados para el Cálculo de Garga Ganadera Máxima

REF.	REFERENCIA SIGPAC	CULTIVO	DESCRIPCIÓN CULTIVO	SUP.	
				S/R	RESUELTA (ha)
-1612700	21-037-022-00005-00001	63000	PASTOS DE MENOS DE 5 AÑOS-SIN VARIEDAD	S	0,37
-1612649	21-075-001-00012-00002	63000	PASTOS DE MENOS DE 5 AÑOS-SIN VARIEDAD	S	1,02
-1612648	21-075-001-00012-00012	62000	PASTOS PERMANENTES DE 5 O MAS AÑOS-SIN VARIEDAD	S	1,95
-1612610	21-037-022-00001-00040	62000	PASTOS PERMANENTES DE 5 O MAS AÑOS-SIN VARIEDAD	S	0,24
-1612608	21-037-022-00001-00038	62000	PASTOS PERMANENTES DE 5 O MAS AÑOS-SIN VARIEDAD	S	0,47
-1612602	21-037-022-00001-00058	62000	PASTOS PERMANENTES DE 5 O MAS AÑOS-SIN VARIEDAD	S	11,54
-1612570	21-037-022-00001-00059	62000	PASTOS PERMANENTES DE 5 O MAS AÑOS-SIN VARIEDAD	S	4,10
-1612551	21-075-001-00012-00011	62000	PASTOS PERMANENTES DE 5 O MAS AÑOS-SIN VARIEDAD	S	19,66
-1612543	21-075-001-00012-00007	62000	PASTOS PERMANENTES DE 5 O MAS AÑOS-SIN VARIEDAD	S	24,86
-1612536	21-075-060-00004-00004	62000	PASTOS PERMANENTES DE 5 O MAS AÑOS-SIN VARIEDAD	S	0,60
-1612533	21-075-060-00004-00034	63000	PASTOS DE MENOS DE 5 AÑOS-SIN VARIEDAD	S	32,10
-1052957	21-075-001-00001-00012	62000	PASTOS PERMANENTES DE 5 O MAS AÑOS-SIN VARIEDAD	S	0,15
6928002	21-064-013-00002-00008	63000	PASTOS DE MENOS DE 5 AÑOS-SIN VARIEDAD	S	2,48
6928039	21-064-013-00002-00011	62000	PASTOS PERMANENTES DE 5 O MAS AÑOS-SIN VARIEDAD	S	0,12
6928044	21-064-013-00002-00001	62000	PASTOS PERMANENTES DE 5 O MAS AÑOS-SIN VARIEDAD	S	0,24
6928370	21-037-022-00004-00002	63000	PASTOS DE MENOS DE 5 AÑOS-SIN VARIEDAD	S	11,97
170000006345253	21-064-012-00028-00029	63000	PASTOS DE MENOS DE 5 AÑOS-SIN VARIEDAD	S	1,23
170000006345258	21-075-001-00001-00003	62000	PASTOS PERMANENTES DE 5 O MAS AÑOS-SIN VARIEDAD	S	9,41
170000006345261	21-003-023-00007-00002	62000	PASTOS PERMANENTES DE 5 O MAS AÑOS-SIN VARIEDAD	S	0,46
170000006345263	21-003-023-00006-00002	62000	PASTOS PERMANENTES DE 5 O MAS AÑOS-SIN VARIEDAD	S	0,00
170000006345264	21-003-023-00006-00003	62000	PASTOS PERMANENTES DE 5 O MAS AÑOS-SIN VARIEDAD	S	0,04
170000006345265	21-003-023-00007-00009	62000	PASTOS PERMANENTES DE 5 O MAS AÑOS-SIN VARIEDAD	S	1,81
170000006345266	21-003-023-00007-00008	62000	PASTOS PERMANENTES DE 5 O MAS AÑOS-SIN VARIEDAD	S	8,97
170000006345267	21-003-023-00007-00008	62000	PASTOS PERMANENTES DE 5 O MAS AÑOS-SIN VARIEDAD	S	35,83
170000006345268	21-075-001-00001-00004	62000	PASTOS PERMANENTES DE 5 O MAS AÑOS-SIN VARIEDAD	S	15,26
170000006345270	21-064-013-00022-00006	62000	PASTOS PERMANENTES DE 5 O MAS AÑOS-SIN VARIEDAD	S	17,49
170000006345273	21-003-023-00007-00011	62000	PASTOS PERMANENTES DE 5 O MAS AÑOS-SIN VARIEDAD	S	0,25

(1) Superficie declarada admisible ajustada con la superficie comprometida.
(2) Factor de penalización valorando el alcance para el tipo de compromiso.

Puede verificar la integridad de una copia de este documento mediante la lectura del código QR adjunto o mediante el acceso a la dirección <https://ws050.juntadeandalucia.es/verificarFirma> indicando el código de VERIFICACIÓN

FIRMADO POR

RAQUEL MARIA ESPIN CRESPO

18/12/2024

VERIFICACIÓN

Pk2jmBDMDBSWPSC42MTUWFP24ALUB4

PÁG. 926/2078





Datos considerados para el Cálculo de la Carga Ganadera mínima y máxima del expediente

Recintos Determinados para el Cálculo de Garga Ganadera Máxima

<u>REF.</u>	<u>REFERENCIA SIGPAC</u>	<u>CULTIVO</u>	<u>DESCRIPCIÓN CULTIVO</u> <u>VARIEDAD</u>	<u>SUP.</u> <u>RESUELTA (ha)</u> <u>S/R</u>
-------------	--------------------------	----------------	---	---

(1) Superficie declarada admisible ajustada con la superficie comprometida.
(2) Factor de penalización valorando el alcance para el tipo de compromiso.

Puede verificar la integridad de una copia de este documento mediante la lectura del código QR adjunto o mediante el acceso a la dirección <https://ws050.juntadeandalucia.es/verificarFirma> indicando el código de VERIFICACIÓN

FIRMADO POR	RAQUEL MARIA ESPIN CRESPO	18/12/2024
VERIFICACIÓN	Pk2jmBDMDBSWPSC42MTUWFP24ALUB4	PÁG. 927/2078



**APELLIDOS Y NOMBRE / RAZÓN SOCIAL**

JARILLO BERJANO LIBORIA

NIF

***6767*

EXPEDIENTE

1070459

ANUALIDAD DE PAGO

1ª

IMPORTES POR ANUALIDAD

	2023	2024	2025	2026	2027
IMPORTE MÁXIMO SUBVENCIONABLE	3.810,12 €	3.810,12 €	3.810,12 €	3.810,12 €	3.810,12 €
IMPORTE MEDIO DE TRANSFERENCIA (€/ha)	82,15 €	82,15 €	82,15 €	82,15 €	82,15 €

RESUMEN DE UNIDADES

Cód	GRUPO DE PAGO	Sup. Dec. Admisible (ha)	Sup. Comprometida (ha)	Sup. ajustada compromiso (1) (ha)	% sobredec.	Sup. Resuelta (ha)	Importe Declarado	Importe Topado	Importe Resuelto	Importe tras sobredec.
428	PASTOS ASOCIADOS A GANADERÍA ECOLÓGICA	46,38		46,38	0,00	46,38	3.810,12	3.810,12	3.810,12	3.810,12
TOTAL		46,38	46,38	46,38		46,38	3.810,12	3.810,12	3.810,12	3.810,12

APLICACIÓN DE REDUCCIONES Y PENALIZACIONES

GRUPO DE PAGO	Importe Calculado	Importe prereduc.	Criterios de subvencionabilidad y compromisos	Presentación tardía	Omisión declaración	Condicionidad	IMPORTE (Euros) RESUELTO
PASTOS ASOCIADOS A GANADERÍA	3.810,12	3.810,12	0,00	0,00	0,00	0,00	3.810,12
TOTAL	3.810,12	3.810,12					3.810,12

RESUMEN DE PAGOS**IMPORTE (Euros)**

	RESUELTO	FEADER	MAPA	CAPADR
PASTOS ASOCIADOS A GANADERÍA ECOLÓGICA - Pago realizado	3.810,12 €	3.238,60 €	373,77 €	197,75 €

RECINTOS RESUELTOS

REE	REFERENCIA SIGPAC	CULTIVO	DESCRIPCIÓN CULTIVO	S/R G.PAGO	PEND. MEDIA (%)	SUP. DEC. ADMISIBLE (ha)	SUP. COMPROM. (ha)	SUP. AJUSTADA COMPROM. (1) (ha)	SUP. CONV. SIGPAC (ha)	SUP. CERTIF. (ha)	SUP. CAMPO (ha)	SUP. CAMPO DETER. CULT. DECLARADO (ha)	SUP. DEC. REDUCIDA (ha)	SUP. RESUELTA (ha)
1700000006590555	21-031-001-00150-001	62000	PASTOS PERMANENTES DE 5 O MAS AÑOS-SIN VARIEDAD	S 428	14,10	46,12	46,12	46,12		46,14			46,12	46,12
1700000006590556	21-031-008-00288-001	62000	PASTOS PERMANENTES DE 5 O MAS AÑOS-SIN VARIEDAD	S 428	3,50	0,23	0,23	0,23		0,27			0,23	0,23
1700000006590557	21-031-001-00150-002	62000	PASTOS PERMANENTES DE 5 O MAS AÑOS-SIN VARIEDAD	S 428	8,00	0,03	0,03	0,03		0,04			0,03	0,03

INCIDENCIAS**INCIDENCIA DESCRIPCIÓN**

100407 Explotación solicitada no forma parte de ningún organismo de control autorizado para la producción ecológica en Andalucía o fecha de inscripción posterior al plazo establecido (Anexo I. Criterios de Subvencionabilidad. Orden 28 de marzo de 2023).
Explotación:ES210310000072 Especie:OVINA
Explotación:ES210310000072 Especie:PORCINO

(1) Superficie declarada admisible ajustada con la superficie comprometida.
(2) Factor de penalización valorando el alcance para el tipo de compromiso.

Puede verificar la integridad de una copia de este documento mediante la lectura del código QR adjunto o mediante el acceso a la dirección <https://ws050.juntadeandalucia.es/verificarFirma> indicando el código de VERIFICACIÓN

FIRMADO POR

RAQUEL MARIA ESPIN CRESPO

18/12/2024

VERIFICACIÓN

Pk2jmBDMDBSWPSC42MTUWFP24ALUB4

PÁG. 928/2078



**Datos considerados para el Cálculo de la Carga Ganadera mínima y máxima del expediente**

Explotación	Especie	Inscrito en Sipea y Admisible	Ugm Calculada para CG Mínima	Ugm Calculada para CG Máxima
ES210310000072	BOVINA	SI	23,09	23,09
ES210310000072	OVINA	NO	0,00	8,31
ES210310000072	PORCINO	NO	0,00	8,41
			<u>23,09</u>	<u>39,81</u>

Superficie determinada para Cálculo Carga Ganadera Mínima: 46,38 ha**Superficie determinada para Cálculo Carga Ganadera Máxima:** 46,38 ha**Carga Ganadera Mínima Expediente:** 0,50 ugm/ha**Carga Ganadera Máxima Expediente:** 0,86 ugm/ha**Recintos Determinados para el Cálculo de Garga Ganadera Mínima**

REF.	REFERENCIA SIGPAC	CULTIVO	DESCRIPCIÓN CULTIVO	S/R	SUP. RESUELTA (ha)
1700000006590555	21-031-001-00150-00001	62000	PASTOS PERMANENTES DE 5 O MAS AÑOS-SIN VARIEDAD	S	46,12
1700000006590556	21-031-008-00288-00001	62000	PASTOS PERMANENTES DE 5 O MAS AÑOS-SIN VARIEDAD	S	0,23
1700000006590557	21-031-001-00150-00002	62000	PASTOS PERMANENTES DE 5 O MAS AÑOS-SIN VARIEDAD	S	0,03

Recintos Determinados para el Cálculo de Garga Ganadera Máxima

REF.	REFERENCIA SIGPAC	CULTIVO	DESCRIPCIÓN CULTIVO	S/R	SUP. RESUELTA (ha)
1700000006590555	21-031-001-00150-00001	62000	PASTOS PERMANENTES DE 5 O MAS AÑOS-SIN VARIEDAD	S	46,12
1700000006590556	21-031-008-00288-00001	62000	PASTOS PERMANENTES DE 5 O MAS AÑOS-SIN VARIEDAD	S	0,23
1700000006590557	21-031-001-00150-00002	62000	PASTOS PERMANENTES DE 5 O MAS AÑOS-SIN VARIEDAD	S	0,03

Incidencias de carga ganadera**INCIDENCIA DESCRIPCIÓN**

- 100407 Explotación solicitada no forma parte de ningún organismo de control autorizado para la producción ecológica en Andalucía o fecha de inscripción posterior al plazo establecido (Anexo I. Criterios de Subvencionabilidad. Orden 28 de marzo de 2023).
Explotación:ES210310000072 Especie:OVINA
Explotación:ES210310000072 Especie:PORCINO

(1) Superficie declarada admisible ajustada con la superficie comprometida.
(2) Factor de penalización valorando el alcance para el tipo de compromiso.

Puede verificar la integridad de una copia de este documento mediante la lectura del código QR adjunto o mediante el acceso a la dirección <https://ws050.juntadeandalucia.es/verificarFirma> indicando el código de VERIFICACIÓN

FIRMADO POR

RAQUEL MARIA ESPIN CRESPO

18/12/2024

VERIFICACIÓN

Pk2jmBDMDBSWPSC42MTUWFP24ALUB4

PÁG. 929/2078



**APELLIDOS Y NOMBRE / RAZÓN SOCIAL**

JESUS MENGUIANO NATALIA

NIF

***5149*

EXPEDIENTE

1207866

ANUALIDAD DE PAGO

1ª

IMPORTES POR ANUALIDAD

	2023	2024	2025	2026	2027
IMPORTE MÁXIMO SUBVENCIONABLE	2.389,74 €	2.389,74 €	2.389,74 €	2.389,74 €	2.389,74 €
IMPORTE MEDIO DE TRANSFERENCIA (€/ha)	82,15 €	82,15 €	82,15 €	82,15 €	82,15 €

RESUMEN DE UNIDADES

Cód	GRUPO DE PAGO	Sup. Dec. Admisible (ha)	Sup. Comprometida (ha)	Sup. ajustada compromiso (1) (ha)	% sobredec.	Sup. Resuelta (ha)	Importe Declarado	Importe Topado	Importe Resuelto	Importe tras sobredec.
428	PASTOS ASOCIADOS A GANADERÍA ECOLÓGICA	29,09		29,09	0,00	29,09	2.389,74	2.389,74	2.389,74	2.389,74
TOTAL		29,09	29,09	29,09		29,09	2.389,74	2.389,74	2.389,74	2.389,74

APLICACIÓN DE REDUCCIONES Y PENALIZACIONES

GRUPO DE PAGO	Importe Calculado	Importe prereduc.	Criterios de subvencionabilidad y compromisos	Presentación tardía	Omisión declaración	Condicionidad	IMPORTE (Euros) RESUELTO
PASTOS ASOCIADOS A GANADERÍA	2.389,74	2.389,74	0,00	0,00	0,00	0,00	2.389,74
TOTAL	2.389,74	2.389,74					2.389,74

RESUMEN DE PAGOS**IMPORTE (Euros)**

	RESUELTO	FEADER	MAPA	CAPADR
PASTOS ASOCIADOS A GANADERÍA ECOLÓGICA - Pago realizado	2.389,74 €	2.031,28 €	234,43 €	124,03 €

RECINTOS RESUELTOS

REE	REFERENCIA SIGPAC	CULTIVO	DESCRIPCIÓN CULTIVO	S/R	G.PAGO	PEND. MEDIA (%)	SUP. DEC. ADMISIBLE (ha)	SUP. COMPROM. (ha)	SUP. AJUSTADA COMPROM. (1) (ha)	SUP. CONV. SIGPAC (ha)	SUP. CERTIF. (ha)	SUP. CAMPO (ha)	SUP. CAMPO DETER. CULT. (ha)	SUP. DEC. REDUCIDA (ha)	SUP. RESUELTA (ha)
1700000006317808	21-008-009-00120-003	62000	PASTOS PERMANENTES DE 5 O MAS AÑOS-SIN VARIEDAD	S	428	29,00	29,09	29,09	29,09		44,76			29,09	29,09

INCIDENCIAS**INCIDENCIA DESCRIPCIÓN**

- 100407 Explotación solicitada no forma parte de ningún organismo de control autorizado para la producción ecológica en Andalucía o fecha de inscripción posterior al plazo establecido (Anexo I. Criterios de Subvencionabilidad. Orden 28 de marzo de 2023).
Explotación:ES210080000222 Especie:PORCINO
- 100411 Recinto no admisible por no estar asociado en SIGGAN a una explotación ganadera (Artículo 10 de la Orden de 28 de marzo de 2023).
Ref:1700000006317809 Recinto:21-025-013-00054-00004 Cultivo:62000 PASTOS PERMANENTES DE 5 O MAS AÑOS-SIN VARIEDAD Secano
- 100424 Solicita recinto que no está comprometido para la operación.
Ref:1700000006317810 Recinto:21-008-009-00122-00002 Cultivo:62000 PASTOS PERMANENTES DE 5 O MAS AÑOS-SIN VARIEDAD Secano
Ref:1700000006317809 Recinto:21-025-013-00054-00004 Cultivo:62000 PASTOS PERMANENTES DE 5 O MAS AÑOS-SIN VARIEDAD Secano

(1) Superficie declarada admisible ajustada con la superficie comprometida.
(2) Factor de penalización valorando el alcance para el tipo de compromiso.

Puede verificar la integridad de una copia de este documento mediante la lectura del código QR adjunto o mediante el acceso a la dirección <https://ws050.juntadeandalucia.es/verificarFirma> indicando el código de VERIFICACIÓN

FIRMADO POR

RAQUEL MARIA ESPIN CRESPO

18/12/2024

VERIFICACIÓN

Pk2jmBDMDBSWPSC42MTUWFP24ALUB4

PÁG. 930/2078



**Datos considerados para el Cálculo de la Carga Ganadera mínima y máxima del expediente**

Explotación	Especie	Inscrito en Sipea y Admisible	Ugm Calculada para CG Mínima	Ugm Calculada para CG Máxima
ES210080000222	CAPRINA	SI	3,55	3,55
ES210080000222	PORCINO	NO	0,00	3,94
ES210250000200	BOVINA	SI	11,13	11,13
			14,68	18,62

Superficie determinada para Cálculo Carga Ganadera Mínima: 31,07 ha

Superficie determinada para Cálculo Carga Ganadera Máxima: 31,07 ha

Carga Ganadera Mínima Expediente: 0,47 ugm/ha

Carga Ganadera Máxima Expediente: 0,60 ugm/ha

Recintos Determinados para el Cálculo de Garga Ganadera Mínima

REF.	REFERENCIA SIGPAC	CULTIVO	DESCRIPCIÓN CULTIVO	S/R	SUP. RESUELTA (ha)
1700000006317808	21-008-009-00120-00003	62000	PASTOS PERMANENTES DE 5 O MAS AÑOS-SIN VARIEDAD	S	29,09
1700000006317809	21-025-013-00054-00004	62000	PASTOS PERMANENTES DE 5 O MAS AÑOS-SIN VARIEDAD	S	1,79
1700000006317810	21-008-009-00122-00002	62000	PASTOS PERMANENTES DE 5 O MAS AÑOS-SIN VARIEDAD	S	0,19

Recintos Determinados para el Cálculo de Garga Ganadera Máxima

REF.	REFERENCIA SIGPAC	CULTIVO	DESCRIPCIÓN CULTIVO	S/R	SUP. RESUELTA (ha)
1700000006317808	21-008-009-00120-00003	62000	PASTOS PERMANENTES DE 5 O MAS AÑOS-SIN VARIEDAD	S	29,09
1700000006317809	21-025-013-00054-00004	62000	PASTOS PERMANENTES DE 5 O MAS AÑOS-SIN VARIEDAD	S	1,79
1700000006317810	21-008-009-00122-00002	62000	PASTOS PERMANENTES DE 5 O MAS AÑOS-SIN VARIEDAD	S	0,19

Incidencias de carga ganadera**INCIDENCIA DESCRIPCIÓN**

100407 Explotación solicitada no forma parte de ningún organismo de control autorizado para la producción ecológica en Andalucía o fecha de inscripción posterior al plazo establecido (Anexo I. Criterios de Subvencionabilidad. Orden 28 de marzo de 2023).
Explotación:ES210080000222 Especie:PORCINO

(1) Superficie declarada admisible ajustada con la superficie comprometida.
(2) Factor de penalización valorando el alcance para el tipo de compromiso.

Puede verificar la integridad de una copia de este documento mediante la lectura del código QR adjunto o mediante el acceso a la dirección <https://ws050.juntadeandalucia.es/verificarFirma> indicando el código de VERIFICACIÓN

FIRMADO POR	RAQUEL MARIA ESPIN CRESPO	18/12/2024	
VERIFICACIÓN	Pk2jmBDMDBSWPSC42MTUWFP24ALUB4	PÁG. 931/2078	

**APELLIDOS Y NOMBRE / RAZÓN SOCIAL**

JIMENEZ DIAZ CARMEN

NIF
***6262*EXPEDIENTE
1066137ANUALIDAD
DE PAGO
1ª**IMPORTE POR ANUALIDAD**

	2023	2024	2025	2026	2027
IMPORTE MÁXIMO SUBVENCIONABLE	592,02 €	592,02 €	592,02 €	592,02 €	592,02 €
IMPORTE MEDIO DE TRANSFERENCIA (€/ha)	253,00 €	253,00 €	253,00 €	253,00 €	253,00 €

RESUMEN DE UNIDADES

Cód	GRUPO DE PAGO	Sup. Dec. Admisible (ha)	Sup. Comprometida (ha)	Sup. ajustada compromiso (1) (ha)	% sobredec.	Sup. Resuelta (ha)	Importe Declarado	Importe Topado	Importe Resuelto	Importe tras sobredec.
430	HORTÍCOLAS	2,43		2,34	0,00	2,34	592,02	592,02	592,02	592,02
TOTAL		2,43	2,34	2,34		2,34	592,02	592,02	592,02	592,02

APLICACIÓN DE REDUCCIONES Y PENALIZACIONES

GRUPO DE PAGO	Importe Calculado	Importe prereduc.	Criterios de subvencionabilidad y compromisos	Presentación tardía	Omisión declaración	Condicionabilidad	IMPORTE (Euros) RESUELTO
HORTÍCOLAS	592,02	592,02	0,00	0,00	0,00	0,00	592,02
TOTAL	592,02	592,02					592,02

RESUMEN DE PAGOS

IMPORTE (Euros)

	RESUELTO	FEADER	MAPA	CAPADR
HORTÍCOLAS - Pago realizado	592,02 €	503,22 €	58,08 €	30,72 €

RECINTOS RESUELTOS

REF.	REFERENCIA SIGPAC	CULTIVO	DESCRIPCIÓN CULTIVO	S/R	G.PAGO	PEND. MEDIA (%)	SUP. DEC. ADMISIBLE (ha)	SUP. COMPROM. (ha)	SUP. AJUSTADA COMPROM. (1) (ha)	SUP. CONY. SIGPAC (ha)	SUP. CERTIE (ha)	SUP. CAMPO (ha)	SUP. CAMPO DETER. CULT. DECLARADO (ha)	SUP. DEC. REDUCIDA (ha)	SUP. RESUELTA (ha)
-1309512	21-062-013-00088-006	216153	ARÁNDANO-VENTURA	R	430	3,50	0,32	0,32	0,32		0,32			0,32	0,32
-1309511	21-062-013-00087-006	216153	ARÁNDANO-VENTURA	R	430	3,50	0,12	0,12	0,12		0,12			0,12	0,12
-1309510	21-062-013-00085-001	216073	ARÁNDANO-EMERALD	R	430	3,90	0,01	0,01	0,01		0,01			0,01	0,01
-42939	21-062-013-00134-006	216073	ARÁNDANO-EMERALD	R	430	4,50	0,11	0,11	0,11		0,11			0,11	0,11
-42938	21-062-013-00087-005	216073	ARÁNDANO-EMERALD	R	430	3,60	0,11	0,06	0,06		0,11			0,06	0,06
-42937	21-062-013-00087-004	216073	ARÁNDANO-EMERALD	R	430	3,30	0,08	0,08	0,08		0,08			0,08	0,08
1700000006399494	21-062-013-00086-001	216073	ARÁNDANO-EMERALD	R	430	2,80	0,04	0,04	0,04		0,04			0,04	0,04
1700000006399495	21-062-013-00087-001	216153	ARÁNDANO-VENTURA	R	430	3,70	0,43	0,43	0,43		0,43			0,43	0,43
1700000006399496	21-062-013-00088-002	216153	ARÁNDANO-VENTURA	R	430	3,70	0,47	0,47	0,47		0,47			0,47	0,47
1700000006399500	21-062-013-00085-001	216073	ARÁNDANO-EMERALD	R	430	3,90	0,37	0,35	0,35		0,37			0,35	0,35
1700000006399501	21-062-013-00134-003	216073	ARÁNDANO-EMERALD	R	430	2,90	0,37	0,35	0,35		0,37			0,35	0,35

INCIDENCIAS**INCIDENCIA DESCRIPCIÓN**

- 4272 Verifica que las líneas de declaración de las Solicitudes Únicas no tienen solapes con la capa de Retroactividad Gráfica (ambas de la misma campaña) a nivel de expediente/línea de declaración gráfica de la solicitud.
Ref:1700000006399500 Recinto:21-062-013-00085-00001 Cultivo: - Agregado de la referencia del recinto.:0 Zona de la referencia del recinto.:0 Superficie solapada.:0,02 Id. Incid.:101074470
- Ref:-42938 Recinto:21-062-013-00087-00005 Cultivo: - Agregado de la referencia del recinto.:0 Zona de la referencia del recinto.:0 Superficie solapada.:0,05 Id. Incid.:101074469
- Ref:1700000006399501 Recinto:21-062-013-00134-00003 Cultivo: - Agregado de la referencia del recinto.:0 Zona de la referencia del recinto.:0 Superficie solapada.:0,02 Id. Incid.:101074471
- 100402 Recinto solicitado no forma parte de ningún organismo de control autorizado para la producción ecológica en Andalucía o fecha de inscripción posterior al plazo establecido (Anexo I. Criterios de Subvencionabilidad. Orden 28 de marzo de 2023).
Ref:5221998 Recinto:21-062-013-00074-00005 Cultivo:219000 FRESAS-SIN VARIEDAD Regadío
Ref:-1536752 Recinto:21-062-013-00085-00003 Cultivo:216073 ARÁNDANO-EMERALD Regadío
- 100424 Solicita recinto que no está comprometido para la operación.
Ref:5221998 Recinto:21-062-013-00074-00005 Cultivo:219000 FRESAS-SIN VARIEDAD Regadío
Ref:-1536752 Recinto:21-062-013-00085-00003 Cultivo:216073 ARÁNDANO-EMERALD Regadío

(1) Superficie declarada admisible ajustada con la superficie comprometida.
(2) Factor de penalización valorando el alcance para el tipo de compromiso.

Puede verificar la integridad de una copia de este documento mediante la lectura del código QR adjunto o mediante el acceso a la dirección <https://ws050.juntadeandalucia.es/verificarFirma> indicando el código de VERIFICACIÓN

FIRMADO POR

RAQUEL MARIA ESPIN CRESPO

18/12/2024

VERIFICACIÓN

Pk2jmBDMDBSWPSC42MTUWFP24ALUB4

PÁG. 932/2078



**APELLIDOS Y NOMBRE / RAZÓN SOCIAL**

JIMÉNEZ DÍAZ MARÍA DE LOS ÁNGELES

NIF

***0302*

EXPEDIENTE

1273968

ANUALIDAD DE PAGO

1ª

IMPORTES POR ANUALIDAD

	2023	2024	2025	2026	2027
IMPORTE MÁXIMO SUBVENCIONABLE	16.077,25 €	16.077,25 €	16.077,25 €	16.077,25 €	16.077,25 €
IMPORTE MEDIO DE TRANSFERENCIA (€/ha)	139,80 €	139,80 €	139,80 €	139,80 €	139,80 €

RESUMEN DE UNIDADES

Cód	GRUPO DE PAGO	Sup. Dec. Admisible (ha)	Sup. Comprometida (ha)	Sup. ajustada compromiso (1) (ha)	% sobredec.	Sup. Resuelta (ha)	Importe Declarado	Importe Topado	Importe Resuelto	Importe tras sobredec.
428	PASTOS ASOCIADOS A GANADERÍA ECOLÓGICA	82,17		75,00	0,00	75,00	6.161,25	6.161,25	6.161,25	6.161,25
429	OLIVAR	44,38		40,00	0,00	40,00	9.916,00	9.916,00	9.916,00	9.916,00
TOTAL		126,55	115,00	115,00		115,00	16.077,25	16.077,25	16.077,25	16.077,25

APLICACIÓN DE REDUCCIONES Y PENALIZACIONES

GRUPO DE PAGO	Importe Calculado	Importe prereduc.	Criterios de subvencionabilidad y compromisos	Presentación tardía	Omisión declaración	Condicionabilidad	IMPORTE (Euros) RESUELTO
OLIVAR	9.916,00	9.916,00	0,00	0,00	0,00	0,00	9.916,00
PASTOS ASOCIADOS A GANADERÍA	6.161,25	6.161,25	0,00	0,00	0,00	0,00	6.161,25
TOTAL	16.077,25	16.077,25					16.077,25

RESUMEN DE PAGOS

	RESUELTO	FEADER	MAPA	CAPADR
OLIVAR - Pago realizado	9.916,00 €	8.428,60 €	972,76 €	514,64 €
PASTOS ASOCIADOS A GANADERÍA ECOLÓGICA - Pago realizado	6.161,25 €	5.237,06 €	604,42 €	319,77 €
TOTAL	16.077,25 €	13.665,66 €	1.577,18 €	834,41 €

(1) Superficie declarada admisible ajustada con la superficie comprometida.
 (2) Factor de penalización valorando el alcance para el tipo de compromiso.

Puede verificar la integridad de una copia de este documento mediante la lectura del código QR adjunto o mediante el acceso a la dirección <https://ws050.juntadeandalucia.es/verificarFirma> indicando el código de VERIFICACIÓN

FIRMADO POR

RAQUEL MARIA ESPIN CRESPO

18/12/2024

VERIFICACIÓN

Pk2jmBDMDBSWPSC42MTUWFP24ALUB4

PÁG. 933/2078





RECINTOS RESUELTOS

REF.	REFERENCIA SIGPAC	CULTIVO DESCRIPCIÓN CULTIVO	S/R	G.PAGO	PEND. MEDIA (%)	SUP. DEC. ADMISIBLE (ha)	SUP. COMPROM. (ha)	SUP. AJUSTADA COMPR.(1) (ha)	SUP. CONV. SIGPAC (ha)	SUP. CERTIF. (ha)	SUP. CAMPO (ha)	SUP. CAMPO DETER. CULT. DECLARADO (ha)	SUP. DEC. REDUCIDA (ha)	SUP. RESUELTA (ha)
-1387639	21-031-003-00206-013	62000 PASTOS PERMANENTES DE 5 O MAS AÑOS-SIN VARIEDAD	S	428	38,20	0,92	0,92	0,92		3,68			0,92	0,92
-1387638	21-031-003-00213-030	62000 PASTOS PERMANENTES DE 5 O MAS AÑOS-SIN VARIEDAD	S	428	32,60	0,54	0,54	0,54		1,21			0,54	0,54
-1387637	21-031-003-00205-009	62000 PASTOS PERMANENTES DE 5 O MAS AÑOS-SIN VARIEDAD	S	428	43,10	0,18	0,18	0,18		0,72			0,18	0,18
-1387635	21-031-003-00205-005	62000 PASTOS PERMANENTES DE 5 O MAS AÑOS-SIN VARIEDAD	S	428	38,50	1,58	1,58	1,58		3,50			1,58	1,58
-1387634	21-031-003-00205-013	62000 PASTOS PERMANENTES DE 5 O MAS AÑOS-SIN VARIEDAD	S	428	43,30	0,64	0,64	0,64		1,43			0,64	0,64
-1387632	21-031-003-00213-017	62000 PASTOS PERMANENTES DE 5 O MAS AÑOS-SIN VARIEDAD	S	428	33,30	26,13	26,13	26,13		34,84			26,13	26,13
-1387630	21-031-003-00210-006	62000 PASTOS PERMANENTES DE 5 O MAS AÑOS-SIN VARIEDAD	S	428	29,10	10,36	10,36	10,36		10,36			10,36	10,36
-1387625	21-031-003-00209-121	62000 PASTOS PERMANENTES DE 5 O MAS AÑOS-SIN VARIEDAD	S	428	35,20	8,24	8,24	8,24		18,30			8,24	8,24
-1387621	21-031-003-00209-113	62000 PASTOS PERMANENTES DE 5 O MAS AÑOS-SIN VARIEDAD	S	428	33,20	3,24	3,24	3,24		7,21			3,24	3,24
5562782	21-031-003-00209-145	62000 PASTOS PERMANENTES DE 5 O MAS AÑOS-SIN VARIEDAD	S	428	22,10	0,05	0,05	0,05		0,05			0,05	0,05
5562785	21-031-003-00209-155	62000 PASTOS PERMANENTES DE 5 O MAS AÑOS-SIN VARIEDAD	S	428	31,80	0,01	0,01	0,01		0,02			0,01	0,01
5562794	21-031-003-00205-004	62000 PASTOS PERMANENTES DE 5 O MAS AÑOS-SIN VARIEDAD	S	428	48,60	0,03	0,03	0,03		0,13			0,03	0,03
170000006311556	21-031-003-00213-026	62000 PASTOS PERMANENTES DE 5 O MAS AÑOS-SIN VARIEDAD	S	428	13,90	2,02	2,02	2,02		2,02			2,02	2,02
170000006311557	21-031-003-00213-035	62000 PASTOS PERMANENTES DE 5 O MAS AÑOS-SIN VARIEDAD	S	428	8,90	4,05	4,05	4,05		4,05			4,05	4,05
170000006311559	21-031-003-00212-001	62000 PASTOS PERMANENTES DE 5 O MAS AÑOS-SIN VARIEDAD	S	428	6,80	1,85	1,85	1,85		2,47			1,85	1,85
170000006311561	21-031-003-00209-153	62000 PASTOS PERMANENTES DE 5 O MAS AÑOS-SIN VARIEDAD	S	428	12,50	0,29	0,29	0,29		0,29			0,29	0,29
170000006311563	21-031-003-00209-131	62000 PASTOS PERMANENTES DE 5 O MAS AÑOS-SIN VARIEDAD	S	428	12,20	0,48	0,48	0,48		0,48			0,48	0,48
170000006311564	21-031-003-00209-130	62000 PASTOS PERMANENTES DE 5 O MAS AÑOS-SIN VARIEDAD	S	428	32,90	0,52	0,52	0,52		1,16			0,52	0,52
170000006311565	21-031-003-00209-157	62000 PASTOS PERMANENTES DE 5 O MAS AÑOS-SIN VARIEDAD	S	428	23,60	5,60	5,60	5,60		7,47			5,60	5,60
170000006311566	21-031-003-00209-129	62000 PASTOS PERMANENTES DE 5 O MAS AÑOS-SIN VARIEDAD	S	428	32,40	5,64	5,64	5,64		8,68			5,64	5,64
170000006311568	21-031-003-00243-003	62000 PASTOS PERMANENTES DE 5 O MAS AÑOS-SIN VARIEDAD	S	428	18,90	0,47	0,47	0,47		0,47			0,47	0,47
170000006311571	21-031-003-00209-025	62000 PASTOS PERMANENTES DE 5 O MAS AÑOS-SIN VARIEDAD	S	428	39,40	4,46	4,46	4,46		8,11			4,46	4,46
170000006311572	21-031-003-00209-026	62000 PASTOS PERMANENTES DE 5 O MAS AÑOS-SIN VARIEDAD	S	428	39,50	2,81	2,81	2,81		5,10			2,81	2,81
170000006311574	21-031-003-00222-001	62000 PASTOS PERMANENTES DE 5 O MAS AÑOS-SIN VARIEDAD	S	428	23,70	1,77	1,77	1,77		2,73			1,77	1,77
170000006311576	21-031-003-00215-003	62000 PASTOS PERMANENTES DE 5 O MAS AÑOS-SIN VARIEDAD	S	428	6,30	0,29	0,29	0,29		0,29			0,29	0,29
5562779	21-031-003-00209-004	101010 OLIVAR-PICUAL	S	429	9,80	0,09	0,09	0,09		0,09			0,09	0,09
5562783	21-031-003-00209-147	101010 OLIVAR-PICUAL	S	429	16,80	0,01	0,01	0,01		0,01			0,01	0,01
5562784	21-031-003-00209-149	101010 OLIVAR-PICUAL	S	429	15,20	0,01	0,01	0,01		0,01			0,01	0,01
5562795	21-031-003-00206-003	101010 OLIVAR-PICUAL	S	429	16,70	0,04	0,04	0,04		0,04			0,04	0,04
5562801	21-031-003-00213-014	101010 OLIVAR-PICUAL	S	429	8,80	0,16	0,16	0,16		0,16			0,16	0,16
6855218	21-031-003-00242-001	101010 OLIVAR-PICUAL	S	429	32,80	1,64	1,64	1,64		1,64			1,64	1,64
170000006311580	21-031-003-00209-143	101010 OLIVAR-PICUAL	S	429	23,20	2,44	2,44	2,44		2,44			2,44	2,44
170000006311583	21-031-003-00214-006	101010 OLIVAR-PICUAL	S	429	44,50	5,53	5,53	5,53		5,53			5,53	5,53
170000006311584	21-031-003-00244-002	101010 OLIVAR-PICUAL	S	429	34,40	1,73	1,73	1,73		1,73			1,73	1,73
170000006311586	21-031-003-00212-002	101010 OLIVAR-PICUAL	S	429	6,30	0,28	0,28	0,28		0,28			0,28	0,28
170000006311589	21-031-003-00243-002	101010 OLIVAR-PICUAL	S	429	27,30	1,42	1,42	1,42		1,42			1,42	1,42
170000006311590	21-031-003-00211-003	101003 OLIVAR-ARBEQUINA	S	429	5,40	2,79	2,79	2,79		2,80			2,79	2,79
170000006311591	21-031-003-00215-002	101010 OLIVAR-PICUAL	S	429	4,90	2,55	2,55	2,55		2,55			2,55	2,55
170000006311594	21-031-003-00209-112	101010 OLIVAR-PICUAL	S	429	26,80	13,04	13,04	13,04		13,04			13,04	13,04
170000006311598	21-031-003-00209-148	101010 OLIVAR-PICUAL	S	429	9,10	2,47	2,47	2,47		2,47			2,47	2,47
170000006311601	21-031-003-00209-144	101010 OLIVAR-PICUAL	S	429	20,00	10,18	10,18	10,18		10,18			10,18	10,18

INCIDENCIAS

INCIDENCIA DESCRIPCIÓN

- 100407 Explotación solicitada no forma parte de ningún organismo de control autorizado para la producción ecológica en Andalucía o fecha de inscripción posterior al plazo establecido (Anexo I. Criterios de Subvencionabilidad. Orden 28 de marzo de 2023). Explotación:ES210310000054 Especie:PORCINO
- 100424 Solicita recinto que no está comprometido para la operación. Ref:-1387636 Recinto:21-031-003-00205-00008 Cultivo:62000 PASTOS PERMANENTES DE 5 O MAS AÑOS-SIN VARIEDAD Secano

Datos considerados para el Cálculo de la Carga Ganadera mínima y máxima del expediente

Explotación	Especie	Inscrito en Sipea y Admisible	Ugm Calculada para CG Mínima	Ugm Calculada para CG Máxima
ES210310000054	BOVINA	SI	86,38	86,38
ES210310000054	PORCINO	NO	0,00	3,57
			86,38	89,95

(1) Superficie declarada admisible ajustada con la superficie comprometida.
 (2) Factor de penalización valorando el alcance para el tipo de compromiso.

Puede verificar la integridad de una copia de este documento mediante la lectura del código QR adjunto o mediante el acceso a la dirección <https://ws050.juntadeandalucia.es/verificarFirma> indicando el código de VERIFICACIÓN



FIRMADO POR	RAQUEL MARIA ESPIN CRESPO	18/12/2024
VERIFICACIÓN	Pk2jmBDMDBSWPSC42MTUWFP24ALUB4	PÁG. 934/2078

**Datos considerados para el Cálculo de la Carga Ganadera mínima y máxima del expediente**

Superficie determinada para Cálculo Carga Ganadera Mínima:	257,52 ha
Superficie determinada para Cálculo Carga Ganadera Máxima:	257,52 ha
Carga Ganadera Mínima Expediente:	0,34 ugm/ha
Carga Ganadera Máxima Expediente:	0,35 ugm/ha

Recintos Determinados para el Cálculo de Garga Ganadera Mínima

REF.	REFERENCIA SIGPAC	CULTIVO	DESCRIPCIÓN CULTIVO	S/R	SUP. RESUELTA (ha)
-1387646	21-031-003-00216-00003	63000	PASTOS DE MENOS DE 5 AÑOS-SIN VARIEDAD	S	0,21
-1387645	21-031-003-00216-00002	62000	PASTOS PERMANENTES DE 5 O MAS AÑOS-SIN VARIEDAD	S	0,22
-1387643	21-031-003-00209-00126	62000	PASTOS PERMANENTES DE 5 O MAS AÑOS-SIN VARIEDAD	S	0,47
-1387642	21-031-003-00209-00124	62000	PASTOS PERMANENTES DE 5 O MAS AÑOS-SIN VARIEDAD	S	0,69
-1387641	21-031-003-00209-00173	62000	PASTOS PERMANENTES DE 5 O MAS AÑOS-SIN VARIEDAD	S	1,28
-1387640	21-031-003-00208-00006	62000	PASTOS PERMANENTES DE 5 O MAS AÑOS-SIN VARIEDAD	S	4,78
-1387639	21-031-003-00206-00013	62000	PASTOS PERMANENTES DE 5 O MAS AÑOS-SIN VARIEDAD	S	0,92
-1387638	21-031-003-00213-00030	62000	PASTOS PERMANENTES DE 5 O MAS AÑOS-SIN VARIEDAD	S	0,54
-1387637	21-031-003-00205-00009	62000	PASTOS PERMANENTES DE 5 O MAS AÑOS-SIN VARIEDAD	S	0,18
-1387635	21-031-003-00205-00005	62000	PASTOS PERMANENTES DE 5 O MAS AÑOS-SIN VARIEDAD	S	1,58
-1387634	21-031-003-00205-00013	62000	PASTOS PERMANENTES DE 5 O MAS AÑOS-SIN VARIEDAD	S	0,64
-1387633	21-031-003-00205-00012	62000	PASTOS PERMANENTES DE 5 O MAS AÑOS-SIN VARIEDAD	S	24,65
-1387632	21-031-003-00213-00017	62000	PASTOS PERMANENTES DE 5 O MAS AÑOS-SIN VARIEDAD	S	26,13
-1387631	21-031-003-00206-00007	62000	PASTOS PERMANENTES DE 5 O MAS AÑOS-SIN VARIEDAD	S	68,48
-1387630	21-031-003-00210-00006	62000	PASTOS PERMANENTES DE 5 O MAS AÑOS-SIN VARIEDAD	S	10,36
-1387629	21-031-003-00209-00122	62000	PASTOS PERMANENTES DE 5 O MAS AÑOS-SIN VARIEDAD	S	3,54
-1387628	21-031-003-00209-00161	62000	PASTOS PERMANENTES DE 5 O MAS AÑOS-SIN VARIEDAD	S	0,14
-1387627	21-031-003-00209-00125	62000	PASTOS PERMANENTES DE 5 O MAS AÑOS-SIN VARIEDAD	S	1,29
-1387626	21-031-003-00209-00166	62000	PASTOS PERMANENTES DE 5 O MAS AÑOS-SIN VARIEDAD	S	0,52
-1387625	21-031-003-00209-00121	62000	PASTOS PERMANENTES DE 5 O MAS AÑOS-SIN VARIEDAD	S	8,24
-1387624	21-031-003-00209-00172	62000	PASTOS PERMANENTES DE 5 O MAS AÑOS-SIN VARIEDAD	S	0,42
-1387623	21-031-003-00209-00128	62000	PASTOS PERMANENTES DE 5 O MAS AÑOS-SIN VARIEDAD	S	12,50
-1387622	21-031-003-00209-00175	62000	PASTOS PERMANENTES DE 5 O MAS AÑOS-SIN VARIEDAD	S	3,81
-1387621	21-031-003-00209-00113	62000	PASTOS PERMANENTES DE 5 O MAS AÑOS-SIN VARIEDAD	S	3,24
-1387620	21-031-003-00209-00132	62000	PASTOS PERMANENTES DE 5 O MAS AÑOS-SIN VARIEDAD	S	0,35
-1387619	21-031-003-00209-00171	62000	PASTOS PERMANENTES DE 5 O MAS AÑOS-SIN VARIEDAD	S	10,70
5561943	21-031-003-00135-00025	63000	PASTOS DE MENOS DE 5 AÑOS-SIN VARIEDAD	S	0,06
5561945	21-031-003-00135-00033	62000	PASTOS PERMANENTES DE 5 O MAS AÑOS-SIN VARIEDAD	S	1,30
5562764	21-031-003-00212-00005	62000	PASTOS PERMANENTES DE 5 O MAS AÑOS-SIN VARIEDAD	S	0,12
5562782	21-031-003-00209-00145	62000	PASTOS PERMANENTES DE 5 O MAS AÑOS-SIN VARIEDAD	S	0,05
5562785	21-031-003-00209-00155	62000	PASTOS PERMANENTES DE 5 O MAS AÑOS-SIN VARIEDAD	S	0,01
5562786	21-031-003-00209-00156	62000	PASTOS PERMANENTES DE 5 O MAS AÑOS-SIN VARIEDAD	S	0,06
5562789	21-031-003-00209-00168	62000	PASTOS PERMANENTES DE 5 O MAS AÑOS-SIN VARIEDAD	S	0,04
5562794	21-031-003-00205-00004	62000	PASTOS PERMANENTES DE 5 O MAS AÑOS-SIN VARIEDAD	S	0,03

(1) Superficie declarada admisible ajustada con la superficie comprometida.
(2) Factor de penalización valorando el alcance para el tipo de compromiso.

Puede verificar la integridad de una copia de este documento mediante la lectura del código QR adjunto o mediante el acceso a la dirección <https://ws050.juntadeandalucia.es/verificarFirma> indicando el código de VERIFICACIÓN

FIRMADO POR	RAQUEL MARIA ESPIN CRESPO	18/12/2024	
VERIFICACIÓN	Pk2jmBDMDBSWPSC42MTUWFP24ALUB4	PÁG. 935/2078	

**Datos considerados para el Cálculo de la Carga Ganadera mínima y máxima del expediente****Recintos Determinados para el Cálculo de Garga Ganadera Mínima**

REF.	REFERENCIA SIGPAC	CULTIVO	DESCRIPCIÓN CULTIVO	S/R	SUP.
					RESUELTA (ha)
5571621	21-031-004-00059-00001	62000	PASTOS PERMANENTES DE 5 O MAS AÑOS-SIN VARIEDAD	S	0,08
5571622	21-031-003-00207-00001	62000	PASTOS PERMANENTES DE 5 O MAS AÑOS-SIN VARIEDAD	S	0,03
5571623	21-031-003-00220-00002	62000	PASTOS PERMANENTES DE 5 O MAS AÑOS-SIN VARIEDAD	S	0,19
5571626	21-031-003-00220-00008	62000	PASTOS PERMANENTES DE 5 O MAS AÑOS-SIN VARIEDAD	S	0,01
5571629	21-031-003-00220-00013	62000	PASTOS PERMANENTES DE 5 O MAS AÑOS-SIN VARIEDAD	S	0,02
1700000006311556	21-031-003-00213-00026	62000	PASTOS PERMANENTES DE 5 O MAS AÑOS-SIN VARIEDAD	S	2,02
1700000006311557	21-031-003-00213-00035	62000	PASTOS PERMANENTES DE 5 O MAS AÑOS-SIN VARIEDAD	S	4,05
1700000006311559	21-031-003-00212-00001	62000	PASTOS PERMANENTES DE 5 O MAS AÑOS-SIN VARIEDAD	S	1,85
1700000006311561	21-031-003-00209-00153	62000	PASTOS PERMANENTES DE 5 O MAS AÑOS-SIN VARIEDAD	S	0,29
1700000006311563	21-031-003-00209-00131	62000	PASTOS PERMANENTES DE 5 O MAS AÑOS-SIN VARIEDAD	S	0,48
1700000006311564	21-031-003-00209-00130	62000	PASTOS PERMANENTES DE 5 O MAS AÑOS-SIN VARIEDAD	S	0,52
1700000006311565	21-031-003-00209-00157	62000	PASTOS PERMANENTES DE 5 O MAS AÑOS-SIN VARIEDAD	S	5,60
1700000006311566	21-031-003-00209-00129	62000	PASTOS PERMANENTES DE 5 O MAS AÑOS-SIN VARIEDAD	S	5,64
1700000006311568	21-031-003-00243-00003	62000	PASTOS PERMANENTES DE 5 O MAS AÑOS-SIN VARIEDAD	S	0,47
1700000006311571	21-031-003-00209-00025	62000	PASTOS PERMANENTES DE 5 O MAS AÑOS-SIN VARIEDAD	S	4,46
1700000006311572	21-031-003-00209-00026	62000	PASTOS PERMANENTES DE 5 O MAS AÑOS-SIN VARIEDAD	S	2,81
1700000006311574	21-031-003-00222-00001	62000	PASTOS PERMANENTES DE 5 O MAS AÑOS-SIN VARIEDAD	S	1,77
1700000006311575	21-031-003-00212-00004	62000	PASTOS PERMANENTES DE 5 O MAS AÑOS-SIN VARIEDAD	S	1,85
1700000006311576	21-031-003-00215-00003	62000	PASTOS PERMANENTES DE 5 O MAS AÑOS-SIN VARIEDAD	S	0,29
1700000006311577	21-031-003-00209-00154	62000	PASTOS PERMANENTES DE 5 O MAS AÑOS-SIN VARIEDAD	S	0,33
1700000006311602	21-031-003-00209-00010	62000	PASTOS PERMANENTES DE 5 O MAS AÑOS-SIN VARIEDAD	S	37,21

Recintos Determinados para el Cálculo de Garga Ganadera Máxima

REF.	REFERENCIA SIGPAC	CULTIVO	DESCRIPCIÓN CULTIVO	S/R	SUP.
					RESUELTA (ha)
-1387646	21-031-003-00216-00003	63000	PASTOS DE MENOS DE 5 AÑOS-SIN VARIEDAD	S	0,21
-1387645	21-031-003-00216-00002	62000	PASTOS PERMANENTES DE 5 O MAS AÑOS-SIN VARIEDAD	S	0,22
-1387643	21-031-003-00209-00126	62000	PASTOS PERMANENTES DE 5 O MAS AÑOS-SIN VARIEDAD	S	0,47
-1387642	21-031-003-00209-00124	62000	PASTOS PERMANENTES DE 5 O MAS AÑOS-SIN VARIEDAD	S	0,69
-1387641	21-031-003-00209-00173	62000	PASTOS PERMANENTES DE 5 O MAS AÑOS-SIN VARIEDAD	S	1,28
-1387640	21-031-003-00208-00006	62000	PASTOS PERMANENTES DE 5 O MAS AÑOS-SIN VARIEDAD	S	4,78
-1387639	21-031-003-00206-00013	62000	PASTOS PERMANENTES DE 5 O MAS AÑOS-SIN VARIEDAD	S	0,92
-1387638	21-031-003-00213-00030	62000	PASTOS PERMANENTES DE 5 O MAS AÑOS-SIN VARIEDAD	S	0,54
-1387637	21-031-003-00205-00009	62000	PASTOS PERMANENTES DE 5 O MAS AÑOS-SIN VARIEDAD	S	0,18
-1387636	21-031-003-00205-00008	62000	PASTOS PERMANENTES DE 5 O MAS AÑOS-SIN VARIEDAD	S	0,00
-1387635	21-031-003-00205-00005	62000	PASTOS PERMANENTES DE 5 O MAS AÑOS-SIN VARIEDAD	S	1,58
-1387634	21-031-003-00205-00013	62000	PASTOS PERMANENTES DE 5 O MAS AÑOS-SIN VARIEDAD	S	0,64
-1387633	21-031-003-00205-00012	62000	PASTOS PERMANENTES DE 5 O MAS AÑOS-SIN VARIEDAD	S	24,65

(1) Superficie declarada admisible ajustada con la superficie comprometida.
(2) Factor de penalización valorando el alcance para el tipo de compromiso.

Puede verificar la integridad de una copia de este documento mediante la lectura del código QR adjunto o mediante el acceso a la dirección <https://ws050.juntadeandalucia.es/verificarFirma> indicando el código de VERIFICACIÓN

FIRMADO POR

RAQUEL MARIA ESPIN CRESPO

18/12/2024

VERIFICACIÓN

Pk2jmBDMDBSWPSC42MTUWFP24ALUB4

PÁG. 936/2078



**Datos considerados para el Cálculo de la Carga Ganadera mínima y máxima del expediente****Recintos Determinados para el Cálculo de Garga Ganadera Máxima**

REF.	REFERENCIA SIGPAC	CULTIVO	DESCRIPCIÓN CULTIVO	SUP.	
				S/R	RESUELTA (ha)
-1387632	21-031-003-00213-00017	62000	PASTOS PERMANENTES DE 5 O MAS AÑOS-SIN VARIEDAD	S	26,13
-1387631	21-031-003-00206-00007	62000	PASTOS PERMANENTES DE 5 O MAS AÑOS-SIN VARIEDAD	S	68,48
-1387630	21-031-003-00210-00006	62000	PASTOS PERMANENTES DE 5 O MAS AÑOS-SIN VARIEDAD	S	10,36
-1387629	21-031-003-00209-00122	62000	PASTOS PERMANENTES DE 5 O MAS AÑOS-SIN VARIEDAD	S	3,54
-1387628	21-031-003-00209-00161	62000	PASTOS PERMANENTES DE 5 O MAS AÑOS-SIN VARIEDAD	S	0,14
-1387627	21-031-003-00209-00125	62000	PASTOS PERMANENTES DE 5 O MAS AÑOS-SIN VARIEDAD	S	1,29
-1387626	21-031-003-00209-00166	62000	PASTOS PERMANENTES DE 5 O MAS AÑOS-SIN VARIEDAD	S	0,52
-1387625	21-031-003-00209-00121	62000	PASTOS PERMANENTES DE 5 O MAS AÑOS-SIN VARIEDAD	S	8,24
-1387624	21-031-003-00209-00172	62000	PASTOS PERMANENTES DE 5 O MAS AÑOS-SIN VARIEDAD	S	0,42
-1387623	21-031-003-00209-00128	62000	PASTOS PERMANENTES DE 5 O MAS AÑOS-SIN VARIEDAD	S	12,50
-1387622	21-031-003-00209-00175	62000	PASTOS PERMANENTES DE 5 O MAS AÑOS-SIN VARIEDAD	S	3,81
-1387621	21-031-003-00209-00113	62000	PASTOS PERMANENTES DE 5 O MAS AÑOS-SIN VARIEDAD	S	3,24
-1387620	21-031-003-00209-00132	62000	PASTOS PERMANENTES DE 5 O MAS AÑOS-SIN VARIEDAD	S	0,35
-1387619	21-031-003-00209-00171	62000	PASTOS PERMANENTES DE 5 O MAS AÑOS-SIN VARIEDAD	S	10,70
5561943	21-031-003-00135-00025	63000	PASTOS DE MENOS DE 5 AÑOS-SIN VARIEDAD	S	0,06
5561945	21-031-003-00135-00033	62000	PASTOS PERMANENTES DE 5 O MAS AÑOS-SIN VARIEDAD	S	1,30
5562764	21-031-003-00212-00005	62000	PASTOS PERMANENTES DE 5 O MAS AÑOS-SIN VARIEDAD	S	0,12
5562782	21-031-003-00209-00145	62000	PASTOS PERMANENTES DE 5 O MAS AÑOS-SIN VARIEDAD	S	0,05
5562785	21-031-003-00209-00155	62000	PASTOS PERMANENTES DE 5 O MAS AÑOS-SIN VARIEDAD	S	0,01
5562786	21-031-003-00209-00156	62000	PASTOS PERMANENTES DE 5 O MAS AÑOS-SIN VARIEDAD	S	0,06
5562789	21-031-003-00209-00168	62000	PASTOS PERMANENTES DE 5 O MAS AÑOS-SIN VARIEDAD	S	0,04
5562794	21-031-003-00205-00004	62000	PASTOS PERMANENTES DE 5 O MAS AÑOS-SIN VARIEDAD	S	0,03
5571621	21-031-004-00059-00001	62000	PASTOS PERMANENTES DE 5 O MAS AÑOS-SIN VARIEDAD	S	0,08
5571622	21-031-003-00207-00001	62000	PASTOS PERMANENTES DE 5 O MAS AÑOS-SIN VARIEDAD	S	0,03
5571623	21-031-003-00220-00002	62000	PASTOS PERMANENTES DE 5 O MAS AÑOS-SIN VARIEDAD	S	0,19
5571626	21-031-003-00220-00008	62000	PASTOS PERMANENTES DE 5 O MAS AÑOS-SIN VARIEDAD	S	0,01
5571629	21-031-003-00220-00013	62000	PASTOS PERMANENTES DE 5 O MAS AÑOS-SIN VARIEDAD	S	0,02
1700000006311556	21-031-003-00213-00026	62000	PASTOS PERMANENTES DE 5 O MAS AÑOS-SIN VARIEDAD	S	2,02
1700000006311557	21-031-003-00213-00035	62000	PASTOS PERMANENTES DE 5 O MAS AÑOS-SIN VARIEDAD	S	4,05
1700000006311559	21-031-003-00212-00001	62000	PASTOS PERMANENTES DE 5 O MAS AÑOS-SIN VARIEDAD	S	1,85
1700000006311561	21-031-003-00209-00153	62000	PASTOS PERMANENTES DE 5 O MAS AÑOS-SIN VARIEDAD	S	0,29
1700000006311563	21-031-003-00209-00131	62000	PASTOS PERMANENTES DE 5 O MAS AÑOS-SIN VARIEDAD	S	0,48
1700000006311564	21-031-003-00209-00130	62000	PASTOS PERMANENTES DE 5 O MAS AÑOS-SIN VARIEDAD	S	0,52
1700000006311565	21-031-003-00209-00157	62000	PASTOS PERMANENTES DE 5 O MAS AÑOS-SIN VARIEDAD	S	5,60
1700000006311566	21-031-003-00209-00129	62000	PASTOS PERMANENTES DE 5 O MAS AÑOS-SIN VARIEDAD	S	5,64
1700000006311568	21-031-003-00243-00003	62000	PASTOS PERMANENTES DE 5 O MAS AÑOS-SIN VARIEDAD	S	0,47
1700000006311571	21-031-003-00209-00025	62000	PASTOS PERMANENTES DE 5 O MAS AÑOS-SIN VARIEDAD	S	4,46

(1) Superficie declarada admisible ajustada con la superficie comprometida.
(2) Factor de penalización valorando el alcance para el tipo de compromiso.

Puede verificar la integridad de una copia de este documento mediante la lectura del código QR adjunto o mediante el acceso a la dirección <https://ws050.juntadeandalucia.es/verificarFirma> indicando el código de VERIFICACIÓN

FIRMADO POR

RAQUEL MARIA ESPIN CRESPO

18/12/2024

VERIFICACIÓN

Pk2jmBDMDBSWPSC42MTUWFP24ALUB4

PÁG. 937/2078



**Datos considerados para el Cálculo de la Carga Ganadera mínima y máxima del expediente****Recintos Determinados para el Cálculo de Garga Ganadera Máxima**

REF.	REFERENCIA SIGPAC	CULTIVO	DESCRIPCIÓN CULTIVO	SUP.	
				S/R	RESUELTA (ha)
170000006311572	21-031-003-00209-00026	62000	PASTOS PERMANENTES DE 5 O MAS AÑOS-SIN VARIEDAD	S	2,81
170000006311574	21-031-003-00222-00001	62000	PASTOS PERMANENTES DE 5 O MAS AÑOS-SIN VARIEDAD	S	1,77
170000006311575	21-031-003-00212-00004	62000	PASTOS PERMANENTES DE 5 O MAS AÑOS-SIN VARIEDAD	S	1,85
170000006311576	21-031-003-00215-00003	62000	PASTOS PERMANENTES DE 5 O MAS AÑOS-SIN VARIEDAD	S	0,29
170000006311577	21-031-003-00209-00154	62000	PASTOS PERMANENTES DE 5 O MAS AÑOS-SIN VARIEDAD	S	0,33
170000006311602	21-031-003-00209-00010	62000	PASTOS PERMANENTES DE 5 O MAS AÑOS-SIN VARIEDAD	S	37,21

Incidencias de carga ganadera**INCIDENCIA DESCRIPCIÓN**

100407	Explotación solicitada no forma parte de ningún organismo de control autorizado para la producción ecológica en Andalucía o fecha de inscripción posterior al plazo establecido (Anexo I. Criterios de Subvencionabilidad. Orden 28 de marzo de 2023). Explotación:ES210310000054 Especie:PORCINO
--------	--

(1) Superficie declarada admisible ajustada con la superficie comprometida.
(2) Factor de penalización valorando el alcance para el tipo de compromiso.

Puede verificar la integridad de una copia de este documento mediante la lectura del código QR adjunto o mediante el acceso a la dirección <https://ws050.juntadeandalucia.es/verificarFirma> indicando el código de VERIFICACIÓN

FIRMADO POR

RAQUEL MARIA ESPIN CRESPO

18/12/2024

VERIFICACIÓN

Pk2jmBDMDBSWPSC42MTUWFP24ALUB4

PÁG. 938/2078



**APELLIDOS Y NOMBRE / RAZÓN SOCIAL**

Jimenez Lopez Esther

NIF
4779EXPEDIENTE**
1228205**ANUALIDAD DE PAGO**
1ª**IMPORTES POR ANUALIDAD**

	2023	2024	2025	2026	2027
IMPORTE MÁXIMO SUBVENCIONABLE	6.161,25 €	6.161,25 €	6.161,25 €	6.161,25 €	6.161,25 €
IMPORTE MEDIO DE TRANSFERENCIA (€/ha)	82,15 €	82,15 €	82,15 €	82,15 €	82,15 €

RESUMEN DE UNIDADES

Cód	GRUPO DE PAGO	Sup. Dec. Admisible (ha)	Sup. Comprometida (ha)	Sup. ajustada compromiso (1) (ha)	% sobredec.	Sup. Resuelta (ha)	Importe Declarado	Importe Topado	Importe Resuelto	Importe tras sobredec.
428	PASTOS ASOCIADOS A GANADERÍA ECOLÓGICA	81,79		75,00	0,00	75,00	6.161,25	6.161,25	6.161,25	6.161,25
TOTAL		81,79	75,00	75,00		75,00	6.161,25	6.161,25	6.161,25	6.161,25

APLICACIÓN DE REDUCCIONES Y PENALIZACIONES

GRUPO DE PAGO	Importe Calculado	Importe prereduc.	Criterios de subvencionabilidad y compromisos	Presentación tardía	Omisión declaración	Condicionalidad	IMPORTE (Euros) RESUELTO
PASTOS ASOCIADOS A GANADERÍA	6.161,25	6.161,25	0,00	0,00	0,00	0,00	6.161,25
TOTAL	6.161,25	6.161,25					6.161,25

RESUMEN DE PAGOS

	RESUELTO	FEADER	MAPA	CAPADR
PASTOS ASOCIADOS A GANADERÍA ECOLÓGICA - Pago realizado	6.161,25 €	5.237,06 €	604,42 €	319,77 €

RECINTOS RESUELTOS

REE	REFERENCIA SIGPAC	CULTIVO	DESCRIPCIÓN CULTIVO	S/R G.PAGO	PEND. MEDIA (%)	SUP. DEC. ADMISIBLE (ha)	SUP. COMPROM. (ha)	SUP. AJUSTADA COMPROM. (1) (ha)	SUP. CONV. SIGPAC (ha)	SUP. CERTIF. (ha)	SUP. CAMPO (ha)	SUP. CAMPO DETER. CULT. DECLARADO (ha)	SUP. DEC. REDUCIDA (ha)	SUP. RESUELTA (ha)
4232644	21-031-008-00377-001	62000	PASTOS PERMANENTES DE 5 O MAS AÑOS-SIN VARIEDAD	S 428	15,90	41,63	41,63	41,63		41,63			41,63	41,63
1700000006432035	21-031-008-00378-002	62000	PASTOS PERMANENTES DE 5 O MAS AÑOS-SIN VARIEDAD	S 428	15,30	40,16	40,16	40,16		40,17			40,16	40,16

INCIDENCIAS**INCIDENCIA DESCRIPCIÓN**

100407 Explotación solicitada no forma parte de ningún organismo de control autorizado para la producción ecológica en Andalucía o fecha de inscripción posterior al plazo establecido (Anexo I. Criterios de Subvencionabilidad. Orden 28 de marzo de 2023).
Explotación:ES210310000021 Especie:PORCINO

(1) Superficie declarada admisible ajustada con la superficie comprometida.
(2) Factor de penalización valorando el alcance para el tipo de compromiso.

Puede verificar la integridad de una copia de este documento mediante la lectura del código QR adjunto o mediante el acceso a la dirección <https://ws050.juntadeandalucia.es/verificarFirma> indicando el código de VERIFICACIÓN

FIRMADO POR

RAQUEL MARIA ESPIN CRESPO

18/12/2024

VERIFICACIÓN

Pk2jmBDMDBSWPSC42MTUWFP24ALUB4

PÁG. 939/2078



**Datos considerados para el Cálculo de la Carga Ganadera mínima y máxima del expediente**

Explotación	Especie	Inscrito en Sipea y Admisible	Ugm Calculada para CG Mínima	Ugm Calculada para CG Máxima
ES210310000021	BOVINA	SI	29,89	29,89
ES210310000021	PORCINO	NO	0,00	11,94
			29,89	41,83

Superficie determinada para Cálculo Carga Ganadera Mínima: 81,79 ha

Superficie determinada para Cálculo Carga Ganadera Máxima: 81,79 ha

Carga Ganadera Mínima Expediente: 0,37 ugm/ha

Carga Ganadera Máxima Expediente: 0,51 ugm/ha

Recintos Determinados para el Cálculo de Garga Ganadera Mínima

REF.	REFERENCIA SIGPAC	CULTIVO	DESCRIPCIÓN CULTIVO	S/R	SUP. RESUELTA (ha)
4232644	21-031-008-00377-00001	62000	PASTOS PERMANENTES DE 5 O MAS AÑOS-SIN VARIEDAD	S	41,63
1700000006432035	21-031-008-00378-00002	62000	PASTOS PERMANENTES DE 5 O MAS AÑOS-SIN VARIEDAD	S	40,16

Recintos Determinados para el Cálculo de Garga Ganadera Máxima

REF.	REFERENCIA SIGPAC	CULTIVO	DESCRIPCIÓN CULTIVO	S/R	SUP. RESUELTA (ha)
4232644	21-031-008-00377-00001	62000	PASTOS PERMANENTES DE 5 O MAS AÑOS-SIN VARIEDAD	S	41,63
1700000006432035	21-031-008-00378-00002	62000	PASTOS PERMANENTES DE 5 O MAS AÑOS-SIN VARIEDAD	S	40,16

Incidencias de carga ganadera**INCIDENCIA DESCRIPCIÓN**

100407 Explotación solicitada no forma parte de ningún organismo de control autorizado para la producción ecológica en Andalucía o fecha de inscripción posterior al plazo establecido (Anexo I. Criterios de Subvencionabilidad. Orden 28 de marzo de 2023).
Explotación:ES210310000021 Especie:PORCINO

(1) Superficie declarada admisible ajustada con la superficie comprometida.
(2) Factor de penalización valorando el alcance para el tipo de compromiso.

Puede verificar la integridad de una copia de este documento mediante la lectura del código QR adjunto o mediante el acceso a la dirección <https://ws050.juntadeandalucia.es/verificarFirma> indicando el código de VERIFICACIÓN

FIRMADO POR	RAQUEL MARIA ESPIN CRESPO	18/12/2024
VERIFICACIÓN	Pk2jmBDMDBSWPSC42MTUWFP24ALUB4	PÁG. 940/2078



**APELLIDOS Y NOMBRE / RAZÓN SOCIAL**

JIMENEZ PEREZ JUANA MARIA

NIF
***0344*EXPEDIENTE
1279995ANUALIDAD
DE PAGO
1ª**IMPORTE POR ANUALIDAD**

	2023	2024	2025	2026	2027
IMPORTE MÁXIMO SUBVENCIONABLE	3.750,73 €	3.750,73 €	3.750,73 €	3.750,73 €	3.750,73 €
IMPORTE MEDIO DE TRANSFERENCIA (€/ha)	247,90 €	247,90 €	247,90 €	247,90 €	247,90 €

RESUMEN DE UNIDADES

Cód	GRUPO DE PAGO	Sup. Dec. Admisible (ha)	Sup. Comprometida (ha)	Sup. ajustada compromiso (1) (ha)	% sobredec.	Sup. Resuelta (ha)	Importe Declarado	Importe Topado	Importe Resuelto	Importe tras sobredec.
429	OLIVAR	15,13		15,13	0,00	15,13	3.750,73	3.750,73	3.750,73	3.750,73
TOTAL		15,13	15,13	15,13		15,13	3.750,73	3.750,73	3.750,73	3.750,73

APLICACIÓN DE REDUCCIONES Y PENALIZACIONES

GRUPO DE PAGO	Importe Calculado	Importe prereduc.	Criterios de subvencionabilidad y compromisos	Presentación tardía	Omisión declaración	Condicionalidad	IMPORTE (Euros) RESUELTO
OLIVAR	3.750,73	3.750,73	0,00	0,00	0,00	0,00	3.750,73
TOTAL	3.750,73	3.750,73					3.750,73

RESUMEN DE PAGOS**IMPORTE (Euros)**

	RESUELTO	FEADER	MAPA	CAPADR
OLIVAR - Pago realizado	3.750,73 €	3.188,12 €	367,95 €	194,66 €

RECINTOS RESUELTOS

REF.	REFERENCIA SIGPAC	CULTIVO	DESCRIPCIÓN CULTIVO	S/R G.PAGO	PEND. MEDIA (%)	SUP. DEC. ADMISIBLE (ha)	SUP. COMPROM. (ha)	SUP. AJUSTADA COMPROM. (1) (ha)	SUP. CONY. SIGPAC (ha)	SUP. CERTIE (ha)	SUP. CAMPO (ha)	SUP. CAMPO DETER. CULT. DECLARADO (ha)	SUP. DEC. REDUCIDA (ha)	SUP. RESUELTA (ha)
-1054592	21-069-028-00010-001	101003	OLIVAR-ARBEQUINA	R 429	1,30	2,62	2,62	2,62		2,62			2,62	2,62
1700000006771912	21-011-025-00134-001	101010	OLIVAR-PICUAL	S 429	6,90	0,27	0,27	0,27		0,27			0,27	0,27
1700000006771914	21-011-030-00089-001	101010	OLIVAR-PICUAL	S 429	6,00	0,41	0,41	0,41		0,41			0,41	0,41
1700000006771915	21-053-027-00121-002	101010	OLIVAR-PICUAL	S 429	2,20	0,11	0,11	0,11		0,11			0,11	0,11
1700000006771916	21-053-027-00124-001	101010	OLIVAR-PICUAL	S 429	10,50	4,58	4,58	4,58		4,58			4,58	4,58
1700000006771917	21-053-027-00125-001	101010	OLIVAR-PICUAL	S 429	7,20	1,72	1,72	1,72		1,72			1,72	1,72
1700000006771918	21-053-027-00123-001	101010	OLIVAR-PICUAL	S 429	3,20	0,83	0,83	0,83		0,83			0,83	0,83
1700000006771919	21-053-029-00111-002	101003	OLIVAR-ARBEQUINA	S 429	7,00	4,59	4,59	4,59		4,59			4,59	4,59

(1) Superficie declarada admisible ajustada con la superficie comprometida.
(2) Factor de penalización valorando el alcance para el tipo de compromiso.Puede verificar la integridad de una copia de este documento mediante la lectura del código QR adjunto o mediante el acceso a la dirección <https://ws050.juntadeandalucia.es/verificarFirma> indicando el código de VERIFICACIÓN

FIRMADO POR

RAQUEL MARIA ESPIN CRESPO

18/12/2024

VERIFICACIÓN

Pk2jmBDMDBSWPSC42MTUWFP24ALUB4

PÁG. 941/2078



**APELLIDOS Y NOMBRE / RAZÓN SOCIAL**

JIMENEZ-ORTA ORTA JUAN

NIF

***4582*

EXPEDIENTE

1113657

ANUALIDAD DE PAGO

1ª

IMPORTES POR ANUALIDAD

	2023	2024	2025	2026	2027
IMPORTE MÁXIMO SUBVENCIONABLE	607,36 €	607,36 €	607,36 €	607,36 €	607,36 €
IMPORTE MEDIO DE TRANSFERENCIA (€/ha)	247,90 €	247,90 €	247,90 €	247,90 €	247,90 €

RESUMEN DE UNIDADES

Cód	GRUPO DE PAGO	Sup. Dec. Admisible (ha)	Sup. Comprometida (ha)	Sup. ajustada compromiso (1) (ha)	% sobredec.	Sup. Resuelta (ha)	Importe Declarado	Importe Topado	Importe Resuelto	Importe tras sobredec.
429	OLIVAR	2,48		2,45	0,00	2,45	607,36	607,36	607,36	607,36
TOTAL		2,48	2,45	2,45		2,45	607,36	607,36	607,36	607,36

APLICACIÓN DE REDUCCIONES Y PENALIZACIONES

GRUPO DE PAGO	Importe Calculado	Importe prereduc.	Criterios de subvencionabilidad y compromisos	Presentación tardía	Omisión declaración	Condicionalidad	IMPORTE (Euros) RESUELTO
OLIVAR	607,36	607,36	0,00	0,00	0,00	0,00	607,36
TOTAL	607,36	607,36					607,36

RESUMEN DE PAGOS**IMPORTE (Euros)**

	RESUELTO	FEADER	MAPA	CAPADR
OLIVAR - Pago realizado	607,36 €	516,26 €	59,58 €	31,52 €

RECINTOS RESUELTOS

REF.	REFERENCIA SIGPAC	CULTIVO DESCRIPCIÓN CULTIVO	S/R G.PAGO	PEND. MEDIA (%)	SUP. DEC. ADMISIBLE (ha)	SUP. COMPROM. (ha)	SUP. AJUSTADA COMPR.(1) (ha)	SUP. CONY. SIGPAC (ha)	SUP. CERTIE (ha)	SUP. CAMPO (ha)	SUP. CAMPO DETER. CULT. DECLARADO (ha)	SUP. DEC. REDUCIDA (ha)	SUP. RESUELTA (ha)
1700000004716187	21-004-004-00747-002	101007 OLIVAR-MANZANILLA	S 429	16,30	2,31	2,28	2,28		2,31			2,28	2,28
1700000004716189	21-008-010-00230-003	101007 OLIVAR-MANZANILLA	S 429	10,40	0,17	0,17	0,17		0,17			0,17	0,17

INCIDENCIAS**INCIDENCIA DESCRIPCIÓN**

- 4272 Verifica que las líneas de declaración de las Solicitudes Únicas no tienen solapes con la capa de Retroactividad Gráfica (ambas de la misma campaña) a nivel de expediente/línea de declaración gráfica de la solicitud.
Ref:1700000004716187 Recinto:21-004-004-00747-00002 Cultivo: - Agregado de la referencia del recinto.:0 Zona de la referencia del recinto.:0 Superficie solapada.:0,03 Id. Incid.:101074538
- 100412 Número de hectáreas validadas inferior a la superficie mínima permitida por el grupo de cultivo (Anexo I. Criterios de Subvencionabilidad. Orden 28 de marzo de 2023).
Sup. Resuelta:0 Grupo de Pago:FRUTALES SECANO
- 100413 Recinto perteneciente a grupo de cultivo que no cumple con la superficie mínima requerida (Anexo I. Criterios de Subvencionabilidad. Orden 28 de marzo de 2023).
Ref:1700000004716190 Recinto:21-004-004-00747-00006 Cultivo:117090 CASTAÑOS-PELONA Secano Sup. Declarada:3,05 Superficie Resolver:3,05

(1) Superficie declarada admisible ajustada con la superficie comprometida.
(2) Factor de penalización valorando el alcance para el tipo de compromiso.

Puede verificar la integridad de una copia de este documento mediante la lectura del código QR adjunto o mediante el acceso a la dirección <https://ws050.juntadeandalucia.es/verificarFirma> indicando el código de VERIFICACIÓN

FIRMADO POR

RAQUEL MARIA ESPIN CRESPO

18/12/2024

VERIFICACIÓN

Pk2jmBDMDBSWPSC42MTUWFP24ALUB4

PÁG. 942/2078



**APELLIDOS Y NOMBRE / RAZÓN SOCIAL**

JURADO CORPAS CARLOS JAVIER

NIF

***3109*

EXPEDIENTE

1240250

ANUALIDAD DE PAGO

1ª

IMPORTES POR ANUALIDAD

	2023	2024	2025	2026	2027
IMPORTE MÁXIMO SUBVENCIONABLE	4.759,77 €	4.759,77 €	4.759,77 €	4.759,77 €	4.759,77 €
IMPORTE MEDIO DE TRANSFERENCIA (€/ha)	65,72 €	65,72 €	65,72 €	65,72 €	65,72 €

RESUMEN DE UNIDADES

Cód	GRUPO DE PAGO	Sup. Dec. Admisible (ha)	Sup. Comprometida (ha)	Sup. ajustada compromiso (1) (ha)	% sobredec.	Sup. Resuelta (ha)	Importe Declarado	Importe Topado	Importe Resuelto	Importe tras sobredec.
428	PASTOS ASOCIADOS A GANADERÍA ECOLÓGICA	72,43		72,43	0,00	72,43	5.950,12	4.759,77	4.759,77	4.759,77
TOTAL		72,43	72,43	72,43		72,43	5.950,12	4.759,77	4.759,77	4.759,77

APLICACIÓN DE REDUCCIONES Y PENALIZACIONES

GRUPO DE PAGO	Importe Calculado	Importe prereduc.	Criterios de subvencionabilidad y compromisos	Presentación tardía	Omisión declaración	Condicionidad	IMPORTE (Euros) RESUELTO
PASTOS ASOCIADOS A GANADERÍA	4.759,77	4.759,77	0,00	0,00	0,00	0,00	4.759,77
TOTAL	4.759,77	4.759,77					4.759,77

RESUMEN DE PAGOS

	RESUELTO	FEADER	MAPA	CAPADR
PASTOS ASOCIADOS A GANADERÍA ECOLÓGICA - Pago realizado	4.759,77 €	4.045,80 €	466,93 €	247,04 €

(1) Superficie declarada admisible ajustada con la superficie comprometida.
 (2) Factor de penalización valorando el alcance para el tipo de compromiso.

Puede verificar la integridad de una copia de este documento mediante la lectura del código QR adjunto o mediante el acceso a la dirección <https://ws050.juntadeandalucia.es/verificarFirma> indicando el código de VERIFICACIÓN

FIRMADO POR

RAQUEL MARIA ESPIN CRESPO

18/12/2024

VERIFICACIÓN

Pk2jmBDMDBSWPSC42MTUWFP24ALUB4

PÁG. 943/2078





RECINTOS RESUELTOS

REF.	REFERENCIA SIGPAC	CULTIVO	DESCRIPCIÓN CULTIVO	S/R	G.PAGO	PEND. MEDIA (%)	SUP. ADMISIBLE (ha)	SUP. COMPROM. (ha)	SUP. AJUSTADA COMPR.(1) (ha)	SUP. CONV. SIGPAC (ha)	SUP. CERTIF. (ha)	SUP. CAMPO (ha)	SUP. CAMPO DETER. CULT. DECLARADO (ha)	SUP. DEC. REDUCIDA (ha)	SUP. RESUELTA (ha)
-1339395	21-007-006-00189-017	62000	PASTOS PERMANENTES DE 5 O MAS AÑOS-SIN VARIEDAD	S	428	17,90	0,05	0,05	0,05		0,11			0,05	0,05
5226775	21-007-006-00189-003	63000	PASTOS DE MENOS DE 5 AÑOS-SIN VARIEDAD	S	428	15,60	1,30	1,30	1,30		1,30			1,30	1,30
5226776	21-007-006-00189-004	62000	PASTOS PERMANENTES DE 5 O MAS AÑOS-SIN VARIEDAD	S	428	27,00	0,99	0,99	0,99		0,99			0,99	0,99
5226795	21-007-006-00244-001	62000	PASTOS PERMANENTES DE 5 O MAS AÑOS-SIN VARIEDAD	S	428	45,40	5,44	5,44	5,44		5,44			5,44	5,44
5226864	21-045-001-00124-004	62000	PASTOS PERMANENTES DE 5 O MAS AÑOS-SIN VARIEDAD	S	428	43,90	0,87	0,87	0,87		0,87			0,87	0,87
5226866	21-045-001-00124-006	62000	PASTOS PERMANENTES DE 5 O MAS AÑOS-SIN VARIEDAD	S	428	46,90	4,62	4,62	4,62		4,62			4,62	4,62
5280574	21-007-001-00056-002	62000	PASTOS PERMANENTES DE 5 O MAS AÑOS-SIN VARIEDAD	S	428	62,40	0,88	0,88	0,88		1,17			0,88	0,88
5280575	21-007-001-00056-003	62000	PASTOS PERMANENTES DE 5 O MAS AÑOS-SIN VARIEDAD	S	428	58,40	0,13	0,13	0,13		0,13			0,13	0,13
5280576	21-007-001-00056-004	62000	PASTOS PERMANENTES DE 5 O MAS AÑOS-SIN VARIEDAD	S	428	35,70	0,12	0,12	0,12		0,12			0,12	0,12
5280653	21-007-006-00165-002	62000	PASTOS PERMANENTES DE 5 O MAS AÑOS-SIN VARIEDAD	S	428	50,60	2,29	2,29	2,29		2,29			2,29	2,29
5280654	21-007-006-00165-003	62000	PASTOS PERMANENTES DE 5 O MAS AÑOS-SIN VARIEDAD	S	428	23,70	0,48	0,48	0,48		0,48			0,48	0,48
5280657	21-007-006-00165-006	62000	PASTOS PERMANENTES DE 5 O MAS AÑOS-SIN VARIEDAD	S	428	46,80	2,07	2,07	2,07		2,07			2,07	2,07
5280702	21-007-006-00180-001	62000	PASTOS PERMANENTES DE 5 O MAS AÑOS-SIN VARIEDAD	S	428	34,50	4,95	4,95	4,95		4,95			4,95	4,95
5280703	21-007-006-00180-002	62000	PASTOS PERMANENTES DE 5 O MAS AÑOS-SIN VARIEDAD	S	428	43,40	0,85	0,85	0,85		0,85			0,85	0,85
5280704	21-007-006-00180-003	63000	PASTOS DE MENOS DE 5 AÑOS-SIN VARIEDAD	S	428	28,60	0,53	0,53	0,53		0,53			0,53	0,53
5280795	21-007-006-00279-001	62000	PASTOS PERMANENTES DE 5 O MAS AÑOS-SIN VARIEDAD	S	428	36,60	8,20	8,20	8,20		8,20			8,20	8,20
5280819	21-007-006-00417-009	62000	PASTOS PERMANENTES DE 5 O MAS AÑOS-SIN VARIEDAD	S	428	36,20	2,75	2,75	2,75		2,75			2,75	2,75
5280828	21-007-006-00418-001	62000	PASTOS PERMANENTES DE 5 O MAS AÑOS-SIN VARIEDAD	S	428	45,90	3,32	3,32	3,32		3,32			3,32	3,32
1700000004571482	21-007-006-00257-025	62000	PASTOS PERMANENTES DE 5 O MAS AÑOS-SIN VARIEDAD	S	428	31,10	3,39	3,39	3,39		3,39			3,39	3,39
1700000004571483	21-007-006-00257-020	62000	PASTOS PERMANENTES DE 5 O MAS AÑOS-SIN VARIEDAD	S	428	30,40	0,95	0,95	0,95		0,95			0,95	0,95
1700000004571485	21-007-006-00250-001	62000	PASTOS PERMANENTES DE 5 O MAS AÑOS-SIN VARIEDAD	S	428	41,80	0,38	0,38	0,38		0,50			0,38	0,38
1700000004571486	21-007-006-00257-001	62000	PASTOS PERMANENTES DE 5 O MAS AÑOS-SIN VARIEDAD	S	428	36,50	21,74	21,74	21,74		21,74			21,74	21,74
1700000004571488	21-007-006-00417-001	62000	PASTOS PERMANENTES DE 5 O MAS AÑOS-SIN VARIEDAD	S	428	56,90	1,41	1,41	1,41		1,66			1,41	1,41
1700000004571489	21-007-006-00417-003	62000	PASTOS PERMANENTES DE 5 O MAS AÑOS-SIN VARIEDAD	S	428	41,10	2,05	2,05	2,05		2,05			2,05	2,05
1700000004571494	21-007-006-00257-019	62000	PASTOS PERMANENTES DE 5 O MAS AÑOS-SIN VARIEDAD	S	428	26,50	0,15	0,15	0,15		0,28			0,15	0,15
1700000004571495	21-007-006-00257-027	62000	PASTOS PERMANENTES DE 5 O MAS AÑOS-SIN VARIEDAD	S	428	26,50	0,14	0,14	0,14		0,19			0,14	0,14
1700000004571496	21-007-006-00257-018	62000	PASTOS PERMANENTES DE 5 O MAS AÑOS-SIN VARIEDAD	S	428	19,80	0,16	0,16	0,16		0,19			0,16	0,16
1700000004571498	21-007-006-00257-028	62000	PASTOS PERMANENTES DE 5 O MAS AÑOS-SIN VARIEDAD	S	428	20,80	0,02	0,02	0,02		0,04			0,02	0,02
1700000004571504	21-007-006-00260-001	62000	PASTOS PERMANENTES DE 5 O MAS AÑOS-SIN VARIEDAD	S	428	14,80	0,64	0,64	0,64		0,99			0,64	0,64
1700000004571505	21-045-001-00124-008	62000	PASTOS PERMANENTES DE 5 O MAS AÑOS-SIN VARIEDAD	S	428	53,90	1,01	1,01	1,01		1,19			1,01	1,01
1700000004571506	21-007-006-00257-003	62000	PASTOS PERMANENTES DE 5 O MAS AÑOS-SIN VARIEDAD	S	428	15,80	0,55	0,55	0,55		0,65			0,55	0,55

INCIDENCIAS

INCIDENCIA DESCRIPCIÓN

100407 Explotación solicitada no forma parte de ningún organismo de control autorizado para la producción ecológica en Andalucía o fecha de inscripción posterior al plazo establecido (Anexo I. Criterios de Subvencionabilidad. Orden 28 de marzo de 2023).
 Explotación:ES210070000043 Especie:OVINA
 Explotación:ES210070000043 Especie:PORCINO
 Explotación:ES210070000857 Especie:OVINA

Datos considerados para el Cálculo de la Carga Ganadera mínima y máxima del expediente

Explotación	Especie	Inscrito en Sipea y Admisible	Ugm Calculada para CG Mínima	Ugm Calculada para CG Máxima
ES210070000043	CAPRINA	SI	20,31	20,31
ES210070000043	OVINA	NO	0,00	0,87
ES210070000043	PORCINO	NO	0,00	12,76
ES210070000857	CAPRINA	SI	1,09	1,09
ES210070000857	OVINA	NO	0,00	0,03
			21,40	35,06

Superficie determinada para Cálculo Carga Ganadera Mínima: 87,97 ha
 Superficie determinada para Cálculo Carga Ganadera Máxima: 95,23 ha
 Carga Ganadera Mínima Expediente: 0,24 ugm/ha

Los importes del Grupo de Pago de pastos de este expediente han sido ajustados por no llegar a la carga ganadera mínima de 0,3

(1) Superficie declarada admisible ajustada con la superficie comprometida.
 (2) Factor de penalización valorando el alcance para el tipo de compromiso.

Puede verificar la integridad de una copia de este documento mediante la lectura del código QR adjunto o mediante el acceso a la dirección <https://ws050.juntadeandalucia.es/verificarFirma> indicando el código de VERIFICACIÓN

FIRMADO POR	RAQUEL MARIA ESPIN CRESPO	18/12/2024
VERIFICACIÓN	Pk2jmBDMDBSWPSC42MTUWFP24ALUB4	PÁG. 944/2078



**Datos considerados para el Cálculo de la Carga Ganadera mínima y máxima del expediente****Carga Ganadera Máxima Expediente:** 0,37 ugm/ha**Recintos Determinados para el Cálculo de Garga Ganadera Mínima**

REF.	REFERENCIA SIGPAC	CULTIVO	DESCRIPCIÓN CULTIVO	S/R	SUP. RESUELTA (ha)
-1339395	21-007-006-00189-00017	62000	PASTOS PERMANENTES DE 5 O MAS AÑOS-SIN VARIEDAD	S	0,05
-1339391	21-007-006-00165-00017	62000	PASTOS PERMANENTES DE 5 O MAS AÑOS-SIN VARIEDAD	S	0,09
5226775	21-007-006-00189-00003	63000	PASTOS DE MENOS DE 5 AÑOS-SIN VARIEDAD	S	1,30
5226776	21-007-006-00189-00004	62000	PASTOS PERMANENTES DE 5 O MAS AÑOS-SIN VARIEDAD	S	0,99
5226795	21-007-006-00244-00001	62000	PASTOS PERMANENTES DE 5 O MAS AÑOS-SIN VARIEDAD	S	5,44
5226864	21-045-001-00124-00004	62000	PASTOS PERMANENTES DE 5 O MAS AÑOS-SIN VARIEDAD	S	0,87
5226865	21-045-001-00124-00005	62000	PASTOS PERMANENTES DE 5 O MAS AÑOS-SIN VARIEDAD	S	0,87
5226866	21-045-001-00124-00006	62000	PASTOS PERMANENTES DE 5 O MAS AÑOS-SIN VARIEDAD	S	4,62
5280574	21-007-001-00056-00002	62000	PASTOS PERMANENTES DE 5 O MAS AÑOS-SIN VARIEDAD	S	0,88
5280575	21-007-001-00056-00003	62000	PASTOS PERMANENTES DE 5 O MAS AÑOS-SIN VARIEDAD	S	0,13
5280576	21-007-001-00056-00004	62000	PASTOS PERMANENTES DE 5 O MAS AÑOS-SIN VARIEDAD	S	0,12
5280653	21-007-006-00165-00002	62000	PASTOS PERMANENTES DE 5 O MAS AÑOS-SIN VARIEDAD	S	2,29
5280654	21-007-006-00165-00003	62000	PASTOS PERMANENTES DE 5 O MAS AÑOS-SIN VARIEDAD	S	0,48
5280655	21-007-006-00165-00004	63000	PASTOS DE MENOS DE 5 AÑOS-SIN VARIEDAD	S	0,25
5280656	21-007-006-00165-00005	63000	PASTOS DE MENOS DE 5 AÑOS-SIN VARIEDAD	R	0,72
5280657	21-007-006-00165-00006	62000	PASTOS PERMANENTES DE 5 O MAS AÑOS-SIN VARIEDAD	S	2,07
5280660	21-007-006-00165-00014	62000	PASTOS PERMANENTES DE 5 O MAS AÑOS-SIN VARIEDAD	S	1,04
5280661	21-007-006-00165-00015	62000	PASTOS PERMANENTES DE 5 O MAS AÑOS-SIN VARIEDAD	S	0,45
5280702	21-007-006-00180-00001	62000	PASTOS PERMANENTES DE 5 O MAS AÑOS-SIN VARIEDAD	S	4,95
5280703	21-007-006-00180-00002	62000	PASTOS PERMANENTES DE 5 O MAS AÑOS-SIN VARIEDAD	S	0,85
5280704	21-007-006-00180-00003	63000	PASTOS DE MENOS DE 5 AÑOS-SIN VARIEDAD	S	0,53
5280785	21-007-006-00274-00008	62000	PASTOS PERMANENTES DE 5 O MAS AÑOS-SIN VARIEDAD	S	7,27
5280795	21-007-006-00279-00001	62000	PASTOS PERMANENTES DE 5 O MAS AÑOS-SIN VARIEDAD	S	8,20
5280819	21-007-006-00417-00009	62000	PASTOS PERMANENTES DE 5 O MAS AÑOS-SIN VARIEDAD	S	2,75
5280828	21-007-006-00418-00001	62000	PASTOS PERMANENTES DE 5 O MAS AÑOS-SIN VARIEDAD	S	3,32
5280840	21-007-006-00419-00001	62000	PASTOS PERMANENTES DE 5 O MAS AÑOS-SIN VARIEDAD	S	0,55
5280842	21-007-006-00419-00006	62000	PASTOS PERMANENTES DE 5 O MAS AÑOS-SIN VARIEDAD	S	0,14
5280843	21-007-006-00419-00008	62000	PASTOS PERMANENTES DE 5 O MAS AÑOS-SIN VARIEDAD	S	0,13
1700000004571480	21-007-006-00419-00004	62000	PASTOS PERMANENTES DE 5 O MAS AÑOS-SIN VARIEDAD	S	2,33
1700000004571482	21-007-006-00257-00025	62000	PASTOS PERMANENTES DE 5 O MAS AÑOS-SIN VARIEDAD	S	3,39
1700000004571483	21-007-006-00257-00020	62000	PASTOS PERMANENTES DE 5 O MAS AÑOS-SIN VARIEDAD	S	0,95
1700000004571485	21-007-006-00250-00001	62000	PASTOS PERMANENTES DE 5 O MAS AÑOS-SIN VARIEDAD	S	0,38
1700000004571486	21-007-006-00257-00001	62000	PASTOS PERMANENTES DE 5 O MAS AÑOS-SIN VARIEDAD	S	21,74
1700000004571487	21-007-006-00274-00003	62000	PASTOS PERMANENTES DE 5 O MAS AÑOS-SIN VARIEDAD	S	1,03
1700000004571488	21-007-006-00417-00001	62000	PASTOS PERMANENTES DE 5 O MAS AÑOS-SIN VARIEDAD	S	1,41
1700000004571489	21-007-006-00417-00003	62000	PASTOS PERMANENTES DE 5 O MAS AÑOS-SIN VARIEDAD	S	2,05
1700000004571494	21-007-006-00257-00019	62000	PASTOS PERMANENTES DE 5 O MAS AÑOS-SIN VARIEDAD	S	0,15

(1) Superficie declarada admisible ajustada con la superficie comprometida.
(2) Factor de penalización valorando el alcance para el tipo de compromiso.Puede verificar la integridad de una copia de este documento mediante la lectura del código QR adjunto o mediante el acceso a la dirección <https://ws050.juntadeandalucia.es/verificarFirma> indicando el código de VERIFICACIÓN

FIRMADO POR

RAQUEL MARIA ESPIN CRESPO

18/12/2024

VERIFICACIÓN

Pk2jmBDMDBSWPSC42MTUWFP24ALUB4

PÁG. 945/2078



**Datos considerados para el Cálculo de la Carga Ganadera mínima y máxima del expediente****Recintos Determinados para el Cálculo de Garga Ganadera Mínima**

REF.	REFERENCIA SIGPAC	CULTIVO	DESCRIPCIÓN CULTIVO	SUP.	
				S/R	RESUELTA (ha)
1700000004571495	21-007-006-00257-00027	62000	PASTOS PERMANENTES DE 5 O MAS AÑOS-SIN VARIEDAD	S	0,14
1700000004571496	21-007-006-00257-00018	62000	PASTOS PERMANENTES DE 5 O MAS AÑOS-SIN VARIEDAD	S	0,16
1700000004571498	21-007-006-00257-00028	62000	PASTOS PERMANENTES DE 5 O MAS AÑOS-SIN VARIEDAD	S	0,02
1700000004571503	21-045-001-00124-00015	62000	PASTOS PERMANENTES DE 5 O MAS AÑOS-SIN VARIEDAD	S	0,67
1700000004571504	21-007-006-00260-00001	62000	PASTOS PERMANENTES DE 5 O MAS AÑOS-SIN VARIEDAD	S	0,64
1700000004571505	21-045-001-00124-00008	62000	PASTOS PERMANENTES DE 5 O MAS AÑOS-SIN VARIEDAD	S	1,01
1700000004571506	21-007-006-00257-00003	62000	PASTOS PERMANENTES DE 5 O MAS AÑOS-SIN VARIEDAD	S	0,55

Recintos Determinados para el Cálculo de Garga Ganadera Máxima

REF.	REFERENCIA SIGPAC	CULTIVO	DESCRIPCIÓN CULTIVO	SUP.	
				S/R	RESUELTA (ha)
-1581948	21-045-001-00124-00009	62000	PASTOS PERMANENTES DE 5 O MAS AÑOS-SIN VARIEDAD	S	0,59
-1581947	21-045-001-00124-00003	62000	PASTOS PERMANENTES DE 5 O MAS AÑOS-SIN VARIEDAD	S	3,46
-1581946	21-045-001-00124-00007	62000	PASTOS PERMANENTES DE 5 O MAS AÑOS-SIN VARIEDAD	S	1,91
-1581945	21-045-001-00124-00002	62000	PASTOS PERMANENTES DE 5 O MAS AÑOS-SIN VARIEDAD	S	1,30
-1339395	21-007-006-00189-00017	62000	PASTOS PERMANENTES DE 5 O MAS AÑOS-SIN VARIEDAD	S	0,05
-1339391	21-007-006-00165-00017	62000	PASTOS PERMANENTES DE 5 O MAS AÑOS-SIN VARIEDAD	S	0,09
5226775	21-007-006-00189-00003	63000	PASTOS DE MENOS DE 5 AÑOS-SIN VARIEDAD	S	1,30
5226776	21-007-006-00189-00004	62000	PASTOS PERMANENTES DE 5 O MAS AÑOS-SIN VARIEDAD	S	0,99
5226795	21-007-006-00244-00001	62000	PASTOS PERMANENTES DE 5 O MAS AÑOS-SIN VARIEDAD	S	5,44
5226864	21-045-001-00124-00004	62000	PASTOS PERMANENTES DE 5 O MAS AÑOS-SIN VARIEDAD	S	0,87
5226865	21-045-001-00124-00005	62000	PASTOS PERMANENTES DE 5 O MAS AÑOS-SIN VARIEDAD	S	0,87
5226866	21-045-001-00124-00006	62000	PASTOS PERMANENTES DE 5 O MAS AÑOS-SIN VARIEDAD	S	4,62
5280574	21-007-001-00056-00002	62000	PASTOS PERMANENTES DE 5 O MAS AÑOS-SIN VARIEDAD	S	0,88
5280575	21-007-001-00056-00003	62000	PASTOS PERMANENTES DE 5 O MAS AÑOS-SIN VARIEDAD	S	0,13
5280576	21-007-001-00056-00004	62000	PASTOS PERMANENTES DE 5 O MAS AÑOS-SIN VARIEDAD	S	0,12
5280653	21-007-006-00165-00002	62000	PASTOS PERMANENTES DE 5 O MAS AÑOS-SIN VARIEDAD	S	2,29
5280654	21-007-006-00165-00003	62000	PASTOS PERMANENTES DE 5 O MAS AÑOS-SIN VARIEDAD	S	0,48
5280655	21-007-006-00165-00004	63000	PASTOS DE MENOS DE 5 AÑOS-SIN VARIEDAD	S	0,25
5280656	21-007-006-00165-00005	63000	PASTOS DE MENOS DE 5 AÑOS-SIN VARIEDAD	R	0,72
5280657	21-007-006-00165-00006	62000	PASTOS PERMANENTES DE 5 O MAS AÑOS-SIN VARIEDAD	S	2,07
5280660	21-007-006-00165-00014	62000	PASTOS PERMANENTES DE 5 O MAS AÑOS-SIN VARIEDAD	S	1,04
5280661	21-007-006-00165-00015	62000	PASTOS PERMANENTES DE 5 O MAS AÑOS-SIN VARIEDAD	S	0,45
5280702	21-007-006-00180-00001	62000	PASTOS PERMANENTES DE 5 O MAS AÑOS-SIN VARIEDAD	S	4,95
5280703	21-007-006-00180-00002	62000	PASTOS PERMANENTES DE 5 O MAS AÑOS-SIN VARIEDAD	S	0,85
5280704	21-007-006-00180-00003	63000	PASTOS DE MENOS DE 5 AÑOS-SIN VARIEDAD	S	0,53
5280785	21-007-006-00274-00008	62000	PASTOS PERMANENTES DE 5 O MAS AÑOS-SIN VARIEDAD	S	7,27
5280795	21-007-006-00279-00001	62000	PASTOS PERMANENTES DE 5 O MAS AÑOS-SIN VARIEDAD	S	8,20

(1) Superficie declarada admisible ajustada con la superficie comprometida.
(2) Factor de penalización valorando el alcance para el tipo de compromiso.

Puede verificar la integridad de una copia de este documento mediante la lectura del código QR adjunto o mediante el acceso a la dirección <https://ws050.juntadeandalucia.es/verificarFirma> indicando el código de VERIFICACIÓN

FIRMADO POR	RAQUEL MARIA ESPIN CRESPO	18/12/2024	
VERIFICACIÓN	Pk2jmBDMDBSWPSC42MTUWFP24ALUB4	PÁG. 946/2078	

**Datos considerados para el Cálculo de la Carga Ganadera mínima y máxima del expediente****Recintos Determinados para el Cálculo de Garga Ganadera Máxima**

REF.	REFERENCIA SIGPAC	CULTIVO	DESCRIPCIÓN CULTIVO	SUP.	
				S/R	RESUELTA (ha)
5280819	21-007-006-00417-00009	62000	PASTOS PERMANENTES DE 5 O MAS AÑOS-SIN VARIEDAD	S	2,75
5280828	21-007-006-00418-00001	62000	PASTOS PERMANENTES DE 5 O MAS AÑOS-SIN VARIEDAD	S	3,32
5280840	21-007-006-00419-00001	62000	PASTOS PERMANENTES DE 5 O MAS AÑOS-SIN VARIEDAD	S	0,55
5280842	21-007-006-00419-00006	62000	PASTOS PERMANENTES DE 5 O MAS AÑOS-SIN VARIEDAD	S	0,14
5280843	21-007-006-00419-00008	62000	PASTOS PERMANENTES DE 5 O MAS AÑOS-SIN VARIEDAD	S	0,13
1700000004571480	21-007-006-00419-00004	62000	PASTOS PERMANENTES DE 5 O MAS AÑOS-SIN VARIEDAD	S	2,33
1700000004571482	21-007-006-00257-00025	62000	PASTOS PERMANENTES DE 5 O MAS AÑOS-SIN VARIEDAD	S	3,39
1700000004571483	21-007-006-00257-00020	62000	PASTOS PERMANENTES DE 5 O MAS AÑOS-SIN VARIEDAD	S	0,95
1700000004571485	21-007-006-00250-00001	62000	PASTOS PERMANENTES DE 5 O MAS AÑOS-SIN VARIEDAD	S	0,38
1700000004571486	21-007-006-00257-00001	62000	PASTOS PERMANENTES DE 5 O MAS AÑOS-SIN VARIEDAD	S	21,74
1700000004571487	21-007-006-00274-00003	62000	PASTOS PERMANENTES DE 5 O MAS AÑOS-SIN VARIEDAD	S	1,03
1700000004571488	21-007-006-00417-00001	62000	PASTOS PERMANENTES DE 5 O MAS AÑOS-SIN VARIEDAD	S	1,41
1700000004571489	21-007-006-00417-00003	62000	PASTOS PERMANENTES DE 5 O MAS AÑOS-SIN VARIEDAD	S	2,05
1700000004571494	21-007-006-00257-00019	62000	PASTOS PERMANENTES DE 5 O MAS AÑOS-SIN VARIEDAD	S	0,15
1700000004571495	21-007-006-00257-00027	62000	PASTOS PERMANENTES DE 5 O MAS AÑOS-SIN VARIEDAD	S	0,14
1700000004571496	21-007-006-00257-00018	62000	PASTOS PERMANENTES DE 5 O MAS AÑOS-SIN VARIEDAD	S	0,16
1700000004571498	21-007-006-00257-00028	62000	PASTOS PERMANENTES DE 5 O MAS AÑOS-SIN VARIEDAD	S	0,02
1700000004571503	21-045-001-00124-00015	62000	PASTOS PERMANENTES DE 5 O MAS AÑOS-SIN VARIEDAD	S	0,67
1700000004571504	21-007-006-00260-00001	62000	PASTOS PERMANENTES DE 5 O MAS AÑOS-SIN VARIEDAD	S	0,64
1700000004571505	21-045-001-00124-00008	62000	PASTOS PERMANENTES DE 5 O MAS AÑOS-SIN VARIEDAD	S	1,01
1700000004571506	21-007-006-00257-00003	62000	PASTOS PERMANENTES DE 5 O MAS AÑOS-SIN VARIEDAD	S	0,55

Incidencias de carga ganadera**INCIDENCIA DESCRIPCIÓN**

100407	Explotación solicitada no forma parte de ningún organismo de control autorizado para la producción ecológica en Andalucía o fecha de inscripción posterior al plazo establecido (Anexo I. Criterios de Subvencionabilidad. Orden 28 de marzo de 2023). Explotación:ES210070000043 Especie:PORCINO Explotación:ES210070000043 Especie:OVINA Explotación:ES2100700000857 Especie:OVINA
--------	---

(1) Superficie declarada admisible ajustada con la superficie comprometida.
(2) Factor de penalización valorando el alcance para el tipo de compromiso.

Puede verificar la integridad de una copia de este documento mediante la lectura del código QR adjunto o mediante el acceso a la dirección <https://ws050.juntadeandalucia.es/verificarFirma> indicando el código de VERIFICACIÓN

FIRMADO POR	RAQUEL MARIA ESPIN CRESPO	18/12/2024	
VERIFICACIÓN	Pk2jmBDMDBSWPSC42MTUWFP24ALUB4	PÁG. 947/2078	

**APELLIDOS Y NOMBRE / RAZÓN SOCIAL**

LA BELLIDA CB

NIF
***6288*EXPEDIENTE
1174569**ANUALIDAD DE PAGO**

1ª

IMPORTE POR ANUALIDAD

	2023	2024	2025	2026	2027
IMPORTE MÁXIMO SUBVENCIONABLE	7.946,57 €	7.946,57 €	7.946,57 €	7.946,57 €	7.946,57 €
IMPORTE MEDIO DE TRANSFERENCIA (€/ha)	65,00 €	65,00 €	65,00 €	65,00 €	65,00 €

RESUMEN DE UNIDADES

Cód	GRUPO DE PAGO	Sup. Dec. Admisible (ha)	Sup. Comprometida (ha)	Sup. ajustada compromiso (1) (ha)	% sobredec.	Sup. Resuelta (ha)	Importe Declarado	Importe Topado	Importe Resuelto	Importe tras sobredec.
426	HERBÁCEOS	17,64		11,81	0,00	11,81	1.785,32	1.785,32	1.785,32	1.785,32
428	PASTOS ASOCIADOS A GANADERÍA ECOLÓGICA	383,46		75,00	0,00	75,00	6.161,25	6.161,25	6.161,25	6.161,25
434	HERBÁCEOS NO ELEGIBLES	47,26		35,45	0,00	35,45	0,00	0,00	0,00	0,00
TOTAL		448,36	122,26	122,26		122,26	7.946,57	7.946,57	7.946,57	7.946,57

APLICACIÓN DE REDUCCIONES Y PENALIZACIONES

GRUPO DE PAGO	Importe Calculado	Importe prerreduc.	Criterios de subvencionabilidad y compromiso (1)	Presentación tardía	Omisión declaración	Condicionabilidad	IMPORTE (Euros) RESUELTO
HERBÁCEOS	1.785,32	1.785,32	0,00	0,00	0,00	0,00	1.785,32
HERBÁCEOS NO ELEGIBLES	0,00	0,00	0,00	0,00	0,00	0,00	0,00
PASTOS ASOCIADOS A GANADERÍA	6.161,25	6.161,25	0,00	0,00	0,00	0,00	6.161,25
TOTAL	7.946,57	7.946,57					7.946,57

RESUMEN DE PAGOS

	RESUELTO	FEADER	MAPA	CAPADR
HERBÁCEOS - Pago realizado	1.785,32 €	1.517,52 €	175,14 €	92,66 €
PASTOS ASOCIADOS A GANADERÍA ECOLÓGICA - Pago realizado	6.161,25 €	5.237,06 €	604,42 €	319,77 €
TOTAL	7.946,57 €	6.754,58 €	779,56 €	412,43 €

(1) Superficie declarada admisible ajustada con la superficie comprometida.
(2) Factor de penalización valorando el alcance para el tipo de compromiso.Puede verificar la integridad de una copia de este documento mediante la lectura del código QR adjunto o mediante el acceso a la dirección <https://ws050.juntadeandalucia.es/verificarFirma> indicando el código de VERIFICACIÓN

FIRMADO POR

RAQUEL MARIA ESPIN CRESPO

18/12/2024

VERIFICACIÓN

Pk2jmBDMDBSWPSC42MTUWFP24ALUB4

PÁG. 948/2078





RECINTOS RESUELTOS

REF.	REFERENCIA SIGPAC	CULTIVO DESCRIPCIÓN CULTIVO	S/R G.PAGO	PEND. MEDIA (%)	SUP. DEC. ADMISIBLE (ha)	SUP. COMPROM. (ha)	SUP. AJUSTADA COMPROM. (1) (ha)	SUP. CONV. SIGPAC (ha)	SUP. CERTIF. (ha)	SUP. CAMPO (ha)	SUP. CAMPO DECLARADO (ha)	SUP. DEC. REDUCIDA (ha)	SUP. RESUELTA (ha)
170000006674295	21-075-034-00001-003	8000 AVENA-SIN VARIEDAD	S	426	2,90	17,64	11,81	11,81	11,81			11,81	11,81
-115366	21-075-033-00002-036	62000 PASTOS PERMANENTES DE 5 O MAS AÑOS-SIN VARIEDAD	S	428	2,90	0,01	0,01	0,01	0,02			0,01	0,01
-115365	21-075-033-00002-034	62000 PASTOS PERMANENTES DE 5 O MAS AÑOS-SIN VARIEDAD	S	428	4,40	0,41	0,41	0,41	0,41			0,41	0,41
-115364	21-075-033-00002-033	62000 PASTOS PERMANENTES DE 5 O MAS AÑOS-SIN VARIEDAD	S	428	6,90	0,01	0,01	0,01	0,01			0,01	0,01
170000006674228	21-075-032-00003-001	62000 PASTOS PERMANENTES DE 5 O MAS AÑOS-SIN VARIEDAD	S	428	9,00	8,69	8,69	8,69	8,69			8,69	8,69
170000006674238	21-075-035-00002-012	62000 PASTOS PERMANENTES DE 5 O MAS AÑOS-SIN VARIEDAD	S	428	2,60	0,10	0,10	0,10	0,10			0,10	0,10
170000006674241	21-075-035-00002-014	62000 PASTOS PERMANENTES DE 5 O MAS AÑOS-SIN VARIEDAD	S	428	7,90	0,66	0,66	0,66	0,66			0,66	0,66
170000006674247	21-075-033-00002-012	62000 PASTOS PERMANENTES DE 5 O MAS AÑOS-SIN VARIEDAD	S	428	7,10	0,17	0,17	0,17	0,17			0,17	0,17
170000006674248	21-075-033-00002-004	62000 PASTOS PERMANENTES DE 5 O MAS AÑOS-SIN VARIEDAD	S	428	7,30	8,90	8,90	8,90	8,90			8,90	8,90
170000006674249	21-075-033-00002-006	62000 PASTOS PERMANENTES DE 5 O MAS AÑOS-SIN VARIEDAD	S	428	10,10	117,29	102,65	102,65	102,65			102,65	102,65
170000006674250	21-075-033-00002-013	62000 PASTOS PERMANENTES DE 5 O MAS AÑOS-SIN VARIEDAD	S	428	6,10	21,26	21,26	21,26	21,26			21,26	21,26
170000006674251	21-075-033-00002-020	62000 PASTOS PERMANENTES DE 5 O MAS AÑOS-SIN VARIEDAD	S	428	5,10	0,75	0,75	0,75	0,75			0,75	0,75
170000006674252	21-075-033-00002-021	62000 PASTOS PERMANENTES DE 5 O MAS AÑOS-SIN VARIEDAD	S	428	6,10	6,63	6,63	6,63	6,63			6,63	6,63
170000006674253	21-075-034-00005-007	62000 PASTOS PERMANENTES DE 5 O MAS AÑOS-SIN VARIEDAD	S	428	6,70	0,35	0,35	0,35	0,41			0,35	0,35
170000006674254	21-075-034-00005-010	62000 PASTOS PERMANENTES DE 5 O MAS AÑOS-SIN VARIEDAD	S	428	6,20	0,08	0,08	0,08	0,22			0,08	0,08
170000006674255	21-075-032-00003-023	62000 PASTOS PERMANENTES DE 5 O MAS AÑOS-SIN VARIEDAD	S	428	9,10	4,08	4,08	4,08	4,08			4,08	4,08
170000006674256	21-075-032-00003-014	62000 PASTOS PERMANENTES DE 5 O MAS AÑOS-SIN VARIEDAD	S	428	10,50	32,02	32,02	32,02	32,02			32,02	32,02
170000006674257	21-075-032-00003-024	62000 PASTOS PERMANENTES DE 5 O MAS AÑOS-SIN VARIEDAD	S	428	10,60	1,00	1,00	1,00	1,00			1,00	1,00
170000006674258	21-075-034-00003-005	62000 PASTOS PERMANENTES DE 5 O MAS AÑOS-SIN VARIEDAD	S	428	2,50	0,20	0,20	0,20	0,20			0,20	0,20
170000006674259	21-075-034-00005-009	62000 PASTOS PERMANENTES DE 5 O MAS AÑOS-SIN VARIEDAD	S	428	5,70	16,46	16,46	16,46	16,46			16,46	16,46
170000006674260	21-075-032-00003-007	62000 PASTOS PERMANENTES DE 5 O MAS AÑOS-SIN VARIEDAD	S	428	12,00	0,81	0,81	0,81	0,81			0,81	0,81
170000006674261	21-075-033-00002-005	62000 PASTOS PERMANENTES DE 5 O MAS AÑOS-SIN VARIEDAD	S	428	9,00	27,37	2,13	2,13	2,13			2,13	2,13
170000006674262	21-075-032-00003-016	62000 PASTOS PERMANENTES DE 5 O MAS AÑOS-SIN VARIEDAD	S	428	15,30	2,50	2,50	2,50	2,50			2,50	2,50
170000006674263	21-075-032-00003-009	62000 PASTOS PERMANENTES DE 5 O MAS AÑOS-SIN VARIEDAD	S	428	2,20	0,02	0,02	0,02	0,02			0,02	0,02
170000006674265	21-075-033-00002-007	62000 PASTOS PERMANENTES DE 5 O MAS AÑOS-SIN VARIEDAD	S	428	11,90	0,62	0,62	0,62	0,62			0,62	0,62
170000006674266	21-075-033-00002-008	62000 PASTOS PERMANENTES DE 5 O MAS AÑOS-SIN VARIEDAD	S	428	3,70	0,78	0,78	0,78	0,78			0,78	0,78
170000006674267	21-075-033-00002-023	62000 PASTOS PERMANENTES DE 5 O MAS AÑOS-SIN VARIEDAD	S	428	7,30	0,35	0,35	0,35	0,47			0,35	0,35
170000006674268	21-075-032-00003-015	62000 PASTOS PERMANENTES DE 5 O MAS AÑOS-SIN VARIEDAD	S	428	10,20	17,38	17,38	17,38	17,38			17,38	17,38
170000006674269	21-075-032-00003-002	62000 PASTOS PERMANENTES DE 5 O MAS AÑOS-SIN VARIEDAD	S	428	17,00	1,29	1,29	1,29	1,72			1,29	1,29
170000006674270	21-075-032-00003-006	62000 PASTOS PERMANENTES DE 5 O MAS AÑOS-SIN VARIEDAD	S	428	11,30	55,27	55,27	55,27	55,27			55,27	55,27
170000006674271	21-075-032-00003-005	62000 PASTOS PERMANENTES DE 5 O MAS AÑOS-SIN VARIEDAD	S	428	8,20	7,24	7,24	7,24	7,24			7,24	7,24
170000006674272	21-075-033-00002-005	62000 PASTOS PERMANENTES DE 5 O MAS AÑOS-SIN VARIEDAD	S	428	9,00	2,94	0,23	0,23	0,23			0,23	0,23
170000006674273	21-075-033-00002-017	62000 PASTOS PERMANENTES DE 5 O MAS AÑOS-SIN VARIEDAD	S	428	5,30	13,69	13,69	13,69	13,69			13,69	13,69
170000006674274	21-075-033-00002-010	62000 PASTOS PERMANENTES DE 5 O MAS AÑOS-SIN VARIEDAD	S	428	4,90	1,55	1,55	1,55	1,55			1,55	1,55
170000006674275	21-075-033-00002-024	62000 PASTOS PERMANENTES DE 5 O MAS AÑOS-SIN VARIEDAD	S	428	3,40	0,91	0,91	0,91	0,91			0,91	0,91
170000006674276	21-075-033-00002-025	62000 PASTOS PERMANENTES DE 5 O MAS AÑOS-SIN VARIEDAD	S	428	3,50	0,18	0,18	0,18	0,18			0,18	0,18
170000006674277	21-075-033-00002-026	62000 PASTOS PERMANENTES DE 5 O MAS AÑOS-SIN VARIEDAD	S	428	9,30	0,07	0,07	0,07	0,07			0,07	0,07
170000006674278	21-075-033-00002-009	62000 PASTOS PERMANENTES DE 5 O MAS AÑOS-SIN VARIEDAD	S	428	3,90	0,35	0,35	0,35	0,41			0,35	0,35
170000006674279	21-075-033-00002-011	62000 PASTOS PERMANENTES DE 5 O MAS AÑOS-SIN VARIEDAD	S	428	6,30	0,29	0,29	0,29	0,29			0,29	0,29
170000006674280	21-075-033-00002-027	62000 PASTOS PERMANENTES DE 5 O MAS AÑOS-SIN VARIEDAD	S	428	3,40	0,42	0,42	0,42	0,42			0,42	0,42
170000006674281	21-075-033-00002-028	62000 PASTOS PERMANENTES DE 5 O MAS AÑOS-SIN VARIEDAD	S	428	5,20	0,09	0,09	0,09	0,09			0,09	0,09
170000006674283	21-075-033-00002-030	62000 PASTOS PERMANENTES DE 5 O MAS AÑOS-SIN VARIEDAD	S	428	8,40	0,22	0,22	0,22	0,22			0,22	0,22
170000006674284	21-075-033-00002-031	62000 PASTOS PERMANENTES DE 5 O MAS AÑOS-SIN VARIEDAD	S	428	14,70	0,04	0,04	0,04	0,04			0,04	0,04
170000006674285	21-075-033-00002-006	62000 PASTOS PERMANENTES DE 5 O MAS AÑOS-SIN VARIEDAD	S	428	10,10	16,73	14,64	14,64	14,64			14,64	14,64
170000006674288	21-075-033-00002-005	62000 PASTOS PERMANENTES DE 5 O MAS AÑOS-SIN VARIEDAD	S	428	9,00	7,43	0,58	0,58	0,58			0,58	0,58
170000006674289	21-075-035-00002-004	62000 PASTOS PERMANENTES DE 5 O MAS AÑOS-SIN VARIEDAD	S	428	2,60	0,83	0,83	0,83	0,83			0,83	0,83
170000006674290	21-075-044-00003-002	62000 PASTOS PERMANENTES DE 5 O MAS AÑOS-SIN VARIEDAD	S	428	19,50	0,67	0,67	0,67	1,22			0,67	0,67
170000006674291	21-075-044-00003-003	62000 PASTOS PERMANENTES DE 5 O MAS AÑOS-SIN VARIEDAD	S	428	13,50	1,03	1,03	1,03	1,59			1,03	1,03
170000006674294	21-075-034-00005-011	62000 PASTOS PERMANENTES DE 5 O MAS AÑOS-SIN VARIEDAD	S	428	5,90	2,16	2,16	2,16	2,16			2,16	2,16
170000006674296	21-075-035-00002-008	62000 PASTOS PERMANENTES DE 5 O MAS AÑOS-SIN VARIEDAD	S	428	7,10	0,73	0,73	0,73	0,73			0,73	0,73
170000006674297	21-075-032-00003-008	62000 PASTOS PERMANENTES DE 5 O MAS AÑOS-SIN VARIEDAD	S	428	5,40	0,19	0,19	0,19	0,19			0,19	0,19
170000006674300	21-075-044-00003-001	62000 PASTOS PERMANENTES DE 5 O MAS AÑOS-SIN VARIEDAD	S	428	5,50	0,24	0,24	0,24	0,43			0,24	0,24
-1099319	21-075-035-00002-025	20000 BARBECHO TRADICIONAL-SIN VARIEDAD	S	434	13,10	0,40	0,40	0,40	0,40			0,40	0,40
-1099318	21-075-035-00002-024	20000 BARBECHO TRADICIONAL-SIN VARIEDAD	S	434	7,60	0,88	0,88	0,88	0,88			0,88	0,88

(1) Superficie declarada admisible ajustada con la superficie comprometida.
(2) Factor de penalización valorando el alcance para el tipo de compromiso.

Página 10700 de 15856

Puede verificar la integridad de una copia de este documento mediante la lectura del código QR adjunto o mediante el acceso a la dirección <https://ws050.juntadeandalucia.es/verificarFirma> indicando el código de VERIFICACIÓN

FIRMADO POR

RAQUEL MARIA ESPIN CRESPO

18/12/2024

VERIFICACIÓN

Pk2jmBDMDBSWPSC42MTUWFP24ALUB4

PÁG. 949/2078



**RECINTOS RESUELTOS**

REF.	REFERENCIA SIGPAC	CULTIVO	DESCRIPCIÓN CULTIVO	S/R	G.PAGO	PEND. MEDIA (%)	SUP. ADMISIBLE (ha)	SUP. COMPROM. (ha)	SUP. AJUSTADA COMPR.(1) (ha)	SUP. CONY. SIGPAC (ha)	SUP. CERTIF. (ha)	SUP. CAMPO (ha)	SUP. CAMPO DETER. CULT. DECLARADO (ha)	SUP. DEC. REDUCIDA (ha)	SUP. RESUELTA (ha)
-1099317	21-075-035-0002-023	20000	BARBECHO TRADICIONAL-SIN VARIEDAD	S	434	7,00	7,57	7,57	7,57		7,57			7,57	7,57
-1099316	21-075-035-0002-022	20000	BARBECHO TRADICIONAL-SIN VARIEDAD	S	434	12,00	1,65	1,65	1,65		1,65			1,65	1,65
-772159	21-075-034-0001-003	20000	BARBECHO TRADICIONAL-SIN VARIEDAD	S	434	2,90	35,76	23,95	23,95		23,95			23,95	23,95
170000006674299	21-075-034-0001-005	20000	BARBECHO TRADICIONAL-SIN VARIEDAD	S	434	2,30	1,00	1,00	1,00		1,00			1,00	1,00

INCIDENCIAS**INCIDENCIA DESCRIPCIÓN**

- 4272 Verifica que las líneas de declaración de las Solicitudes Únicas no tienen solapes con la capa de Retroactividad Gráfica (ambas de la misma campaña) a nivel de expediente/línea de declaración gráfica de la solicitud.
Ref:170000006674229 Recinto:21-075-034-00003-00004 Cultivo: - Agregado de la referencia del recinto.:0 Zona de la referencia del recinto.:0 Superficie solapada.:18,3 Id. Incid.:101074645
Ref:170000006674237 Recinto:21-075-035-00002-00011 Cultivo: - Agregado de la referencia del recinto.:0 Zona de la referencia del recinto.:0 Superficie solapada.:1,48 Id. Incid.:101074646
Ref:-116159 Recinto:21-075-035-00002-00013 Cultivo: - Agregado de la referencia del recinto.:0 Zona de la referencia del recinto.:0 Superficie solapada.:51,93 Id. Incid.:101074644
Ref:170000006674242 Recinto:21-075-035-00002-00017 Cultivo: - Agregado de la referencia del recinto.:0 Zona de la referencia del recinto.:0 Superficie solapada.:47,22 Id. Incid.:101074647
Ref:170000006674243 Recinto:21-075-035-00002-00018 Cultivo: - Agregado de la referencia del recinto.:0 Zona de la referencia del recinto.:0 Superficie solapada.:6,04 Id. Incid.:101074648
Ref:170000006674244 Recinto:21-075-035-00002-00020 Cultivo: - Agregado de la referencia del recinto.:0 Zona de la referencia del recinto.:0 Superficie solapada.:15,79 Id. Incid.:101074649
Ref:170000006674245 Recinto:21-075-035-00002-00021 Cultivo: - Agregado de la referencia del recinto.:0 Zona de la referencia del recinto.:0 Superficie solapada.:15,73 Id. Incid.:101074650
- 8227 Línea de declaración monitorizada en la que no ha habido respuesta por parte del productor y, por tanto, sin Juicio Experto de campo.
Ref:170000006674282 Recinto:21-075-033-00002-00029 Cultivo:62000 PASTOS PERMANENTES DE 5 O MAS AÑOS-SIN VARIEDAD
Ref:170000006674293 Recinto:21-075-034-00001-00001 Cultivo:62000 PASTOS PERMANENTES DE 5 O MAS AÑOS-SIN VARIEDAD
Ref:170000006674298 Recinto:21-075-034-00001-00006 Cultivo:20000 BARBECHO TRADICIONAL-SIN VARIEDAD
- 100402 Recinto solicitado no forma parte de ningún organismo de control autorizado para la producción ecológica en Andalucía o fecha de inscripción posterior al plazo establecido (Anexo I. Criterios de Subvencionabilidad. Orden 28 de marzo de 2023).
Ref:170000006674293 Recinto:21-075-034-00001-00001 Cultivo:62000 PASTOS PERMANENTES DE 5 O MAS AÑOS-SIN VARIEDAD Secano
Ref:170000006674301 Recinto:21-075-044-00003-00004 Cultivo:62000 PASTOS PERMANENTES DE 5 O MAS AÑOS-SIN VARIEDAD Secano
- 100407 Explotación solicitada no forma parte de ningún organismo de control autorizado para la producción ecológica en Andalucía o fecha de inscripción posterior al plazo establecido (Anexo I. Criterios de Subvencionabilidad. Orden 28 de marzo de 2023).
Explotación:ES21076000010 Especie:PORCINO
- 100411 Recinto no admisible por no estar asociado en SIGGAN a una explotación ganadera (Artículo 10 de la Orden de 28 de marzo de 2023).
Ref:170000006674287 Recinto:21-075-033-00002-00022 Cultivo:62000 PASTOS PERMANENTES DE 5 O MAS AÑOS-SIN VARIEDAD Secano
Ref:170000006674293 Recinto:21-075-034-00001-00001 Cultivo:62000 PASTOS PERMANENTES DE 5 O MAS AÑOS-SIN VARIEDAD Secano
- 100424 Solicita recinto que no está comprometido para la operación.
Ref:170000006674287 Recinto:21-075-033-00002-00022 Cultivo:62000 PASTOS PERMANENTES DE 5 O MAS AÑOS-SIN VARIEDAD Secano
Ref:170000006674282 Recinto:21-075-033-00002-00029 Cultivo:62000 PASTOS PERMANENTES DE 5 O MAS AÑOS-SIN VARIEDAD Secano
Ref:170000006674293 Recinto:21-075-034-00001-00001 Cultivo:62000 PASTOS PERMANENTES DE 5 O MAS AÑOS-SIN VARIEDAD Secano
Ref:170000006674298 Recinto:21-075-034-00001-00006 Cultivo:20000 BARBECHO TRADICIONAL-SIN VARIEDAD Secano
Ref:170000006674229 Recinto:21-075-034-00003-00004 Cultivo:62000 PASTOS PERMANENTES DE 5 O MAS AÑOS-SIN VARIEDAD Secano
Ref:170000006674237 Recinto:21-075-035-00002-00011 Cultivo:62000 PASTOS PERMANENTES DE 5 O MAS AÑOS-SIN VARIEDAD Secano
Ref:-116159 Recinto:21-075-035-00002-00013 Cultivo:62000 PASTOS PERMANENTES DE 5 O MAS AÑOS-SIN VARIEDAD Secano
Ref:170000006674242 Recinto:21-075-035-00002-00017 Cultivo:62000 PASTOS PERMANENTES DE 5 O MAS AÑOS-SIN VARIEDAD Secano
Ref:170000006674243 Recinto:21-075-035-00002-00018 Cultivo:62000 PASTOS PERMANENTES DE 5 O MAS AÑOS-SIN VARIEDAD Secano
Ref:170000006674244 Recinto:21-075-035-00002-00020 Cultivo:62000 PASTOS PERMANENTES DE 5 O MAS AÑOS-SIN VARIEDAD Secano
Ref:170000006674245 Recinto:21-075-035-00002-00021 Cultivo:62000 PASTOS PERMANENTES DE 5 O MAS AÑOS-SIN VARIEDAD Secano
Ref:170000006674301 Recinto:21-075-044-00003-00004 Cultivo:62000 PASTOS PERMANENTES DE 5 O MAS AÑOS-SIN

(1) Superficie declarada admisible ajustada con la superficie comprometida.
(2) Factor de penalización valorando el alcance para el tipo de compromiso.

Puede verificar la integridad de una copia de este documento mediante la lectura del código QR adjunto o mediante el acceso a la dirección <https://ws050.juntadeandalucia.es/verificarFirma> indicando el código de VERIFICACIÓN

FIRMADO POR

RAQUEL MARIA ESPIN CRESPO

18/12/2024

VERIFICACIÓN

Pk2jmBDMDBSWPSC42MTUWFP24ALUB4

PÁG. 950/2078



**INCIDENCIAS****INCIDENCIA DESCRIPCIÓN**
VARIEDAD Secano**Datos considerados para el Cálculo de la Carga Ganadera mínima y máxima del expediente**

Explotación	Especie	Inscrito en Sipea y Admisible	Ugm Calculada para CG Mínima	Ugm Calculada para CG Máxima
ES21076000010	BOVINA	SI	94,94	94,94
ES21076000010	PORCINO	NO	0,00	3,39
			94,94	98,33

Superficie determinada para Cálculo Carga Ganadera Mínima: 332,07 ha

Superficie determinada para Cálculo Carga Ganadera Máxima: 393,47 ha

Carga Ganadera Mínima Expediente: 0,29 ugm/ha

Carga Ganadera Máxima Expediente: 0,25 ugm/ha

Los importes del Grupo de Pago de pastos de este expediente han sido ajustados por no llegar a la carga ganadera mínima de 0,3

Recintos Determinados para el Cálculo de Garga Ganadera Mínima

REF.	REFERENCIA SIGPAC	CULTIVO	DESCRIPCIÓN CULTIVO	S/R	SUP. RESUELTA (ha)
-116159	21-075-035-00002-00013	62000	PASTOS PERMANENTES DE 5 O MAS AÑOS-SIN VARIEDAD	S	0,00
-115366	21-075-033-00002-00036	62000	PASTOS PERMANENTES DE 5 O MAS AÑOS-SIN VARIEDAD	S	0,01
-115365	21-075-033-00002-00034	62000	PASTOS PERMANENTES DE 5 O MAS AÑOS-SIN VARIEDAD	S	0,41
-115364	21-075-033-00002-00033	62000	PASTOS PERMANENTES DE 5 O MAS AÑOS-SIN VARIEDAD	S	0,01
1700000006674228	21-075-032-00003-00001	62000	PASTOS PERMANENTES DE 5 O MAS AÑOS-SIN VARIEDAD	S	8,69
1700000006674229	21-075-034-00003-00004	62000	PASTOS PERMANENTES DE 5 O MAS AÑOS-SIN VARIEDAD	S	0,00
1700000006674237	21-075-035-00002-00011	62000	PASTOS PERMANENTES DE 5 O MAS AÑOS-SIN VARIEDAD	S	0,00
1700000006674238	21-075-035-00002-00012	62000	PASTOS PERMANENTES DE 5 O MAS AÑOS-SIN VARIEDAD	S	0,10
1700000006674241	21-075-035-00002-00014	62000	PASTOS PERMANENTES DE 5 O MAS AÑOS-SIN VARIEDAD	S	0,66
1700000006674242	21-075-035-00002-00017	62000	PASTOS PERMANENTES DE 5 O MAS AÑOS-SIN VARIEDAD	S	0,00
1700000006674243	21-075-035-00002-00018	62000	PASTOS PERMANENTES DE 5 O MAS AÑOS-SIN VARIEDAD	S	0,00
1700000006674244	21-075-035-00002-00020	62000	PASTOS PERMANENTES DE 5 O MAS AÑOS-SIN VARIEDAD	S	0,00
1700000006674245	21-075-035-00002-00021	62000	PASTOS PERMANENTES DE 5 O MAS AÑOS-SIN VARIEDAD	S	0,00
1700000006674247	21-075-033-00002-00012	62000	PASTOS PERMANENTES DE 5 O MAS AÑOS-SIN VARIEDAD	S	0,17
1700000006674248	21-075-033-00002-00004	62000	PASTOS PERMANENTES DE 5 O MAS AÑOS-SIN VARIEDAD	S	8,90
1700000006674249	21-075-033-00002-00006	62000	PASTOS PERMANENTES DE 5 O MAS AÑOS-SIN VARIEDAD	S	102,65
1700000006674250	21-075-033-00002-00013	62000	PASTOS PERMANENTES DE 5 O MAS AÑOS-SIN VARIEDAD	S	21,26
1700000006674251	21-075-033-00002-00020	62000	PASTOS PERMANENTES DE 5 O MAS AÑOS-SIN VARIEDAD	S	0,75
1700000006674252	21-075-033-00002-00021	62000	PASTOS PERMANENTES DE 5 O MAS AÑOS-SIN VARIEDAD	S	6,63
1700000006674253	21-075-034-00005-00007	62000	PASTOS PERMANENTES DE 5 O MAS AÑOS-SIN VARIEDAD	S	0,35
1700000006674254	21-075-034-00005-00010	62000	PASTOS PERMANENTES DE 5 O MAS AÑOS-SIN VARIEDAD	S	0,08
1700000006674255	21-075-032-00003-00023	62000	PASTOS PERMANENTES DE 5 O MAS AÑOS-SIN VARIEDAD	S	4,08
1700000006674256	21-075-032-00003-00014	62000	PASTOS PERMANENTES DE 5 O MAS AÑOS-SIN VARIEDAD	S	32,02
1700000006674257	21-075-032-00003-00024	62000	PASTOS PERMANENTES DE 5 O MAS AÑOS-SIN VARIEDAD	S	1,00
1700000006674258	21-075-034-00003-00005	62000	PASTOS PERMANENTES DE 5 O MAS AÑOS-SIN VARIEDAD	S	0,20
1700000006674259	21-075-034-00005-00009	62000	PASTOS PERMANENTES DE 5 O MAS AÑOS-SIN VARIEDAD	S	16,46

(1) Superficie declarada admisible ajustada con la superficie comprometida.
(2) Factor de penalización valorando el alcance para el tipo de compromiso.Puede verificar la integridad de una copia de este documento mediante la lectura del código QR adjunto o mediante el acceso a la dirección <https://ws050.juntadeandalucia.es/verificarFirma> indicando el código de VERIFICACIÓN

FIRMADO POR

RAQUEL MARIA ESPIN CRESPO

18/12/2024

VERIFICACIÓN

Pk2jmBDMDBSWPSC42MTUWFP24ALUB4

PÁG. 951/2078



**Datos considerados para el Cálculo de la Carga Ganadera mínima y máxima del expediente****Recintos Determinados para el Cálculo de Garga Ganadera Mínima**

REF.	REFERENCIA SIGPAC	CULTIVO	DESCRIPCIÓN CULTIVO	SUP.	
				S/R	RESUELTA (ha)
1700000006674260	21-075-032-00003-00007	62000	PASTOS PERMANENTES DE 5 O MAS AÑOS-SIN VARIEDAD	S	0,81
1700000006674261	21-075-033-00002-00005	62000	PASTOS PERMANENTES DE 5 O MAS AÑOS-SIN VARIEDAD	S	2,13
1700000006674262	21-075-032-00003-00016	62000	PASTOS PERMANENTES DE 5 O MAS AÑOS-SIN VARIEDAD	S	2,50
1700000006674263	21-075-032-00003-00009	62000	PASTOS PERMANENTES DE 5 O MAS AÑOS-SIN VARIEDAD	S	0,02
1700000006674265	21-075-033-00002-00007	62000	PASTOS PERMANENTES DE 5 O MAS AÑOS-SIN VARIEDAD	S	0,62
1700000006674266	21-075-033-00002-00008	62000	PASTOS PERMANENTES DE 5 O MAS AÑOS-SIN VARIEDAD	S	0,78
1700000006674267	21-075-033-00002-00023	62000	PASTOS PERMANENTES DE 5 O MAS AÑOS-SIN VARIEDAD	S	0,35
1700000006674268	21-075-032-00003-00015	62000	PASTOS PERMANENTES DE 5 O MAS AÑOS-SIN VARIEDAD	S	17,38
1700000006674269	21-075-032-00003-00002	62000	PASTOS PERMANENTES DE 5 O MAS AÑOS-SIN VARIEDAD	S	1,29
1700000006674270	21-075-032-00003-00006	62000	PASTOS PERMANENTES DE 5 O MAS AÑOS-SIN VARIEDAD	S	55,27
1700000006674271	21-075-032-00003-00005	62000	PASTOS PERMANENTES DE 5 O MAS AÑOS-SIN VARIEDAD	S	7,24
1700000006674272	21-075-033-00002-00005	62000	PASTOS PERMANENTES DE 5 O MAS AÑOS-SIN VARIEDAD	S	0,23
1700000006674273	21-075-033-00002-00017	62000	PASTOS PERMANENTES DE 5 O MAS AÑOS-SIN VARIEDAD	S	13,69
1700000006674274	21-075-033-00002-00010	62000	PASTOS PERMANENTES DE 5 O MAS AÑOS-SIN VARIEDAD	S	1,55
1700000006674275	21-075-033-00002-00024	62000	PASTOS PERMANENTES DE 5 O MAS AÑOS-SIN VARIEDAD	S	0,91
1700000006674276	21-075-033-00002-00025	62000	PASTOS PERMANENTES DE 5 O MAS AÑOS-SIN VARIEDAD	S	0,18
1700000006674277	21-075-033-00002-00026	62000	PASTOS PERMANENTES DE 5 O MAS AÑOS-SIN VARIEDAD	S	0,07
1700000006674278	21-075-033-00002-00009	62000	PASTOS PERMANENTES DE 5 O MAS AÑOS-SIN VARIEDAD	S	0,35
1700000006674279	21-075-033-00002-00011	62000	PASTOS PERMANENTES DE 5 O MAS AÑOS-SIN VARIEDAD	S	0,29
1700000006674280	21-075-033-00002-00027	62000	PASTOS PERMANENTES DE 5 O MAS AÑOS-SIN VARIEDAD	S	0,42
1700000006674281	21-075-033-00002-00028	62000	PASTOS PERMANENTES DE 5 O MAS AÑOS-SIN VARIEDAD	S	0,09
1700000006674282	21-075-033-00002-00029	62000	PASTOS PERMANENTES DE 5 O MAS AÑOS-SIN VARIEDAD	S	0,12
1700000006674283	21-075-033-00002-00030	62000	PASTOS PERMANENTES DE 5 O MAS AÑOS-SIN VARIEDAD	S	0,22
1700000006674284	21-075-033-00002-00031	62000	PASTOS PERMANENTES DE 5 O MAS AÑOS-SIN VARIEDAD	S	0,04
1700000006674285	21-075-033-00002-00006	62000	PASTOS PERMANENTES DE 5 O MAS AÑOS-SIN VARIEDAD	S	14,64
1700000006674287	21-075-033-00002-00022	62000	PASTOS PERMANENTES DE 5 O MAS AÑOS-SIN VARIEDAD	S	0,02
1700000006674288	21-075-033-00002-00005	62000	PASTOS PERMANENTES DE 5 O MAS AÑOS-SIN VARIEDAD	S	0,58
1700000006674289	21-075-035-00002-00004	62000	PASTOS PERMANENTES DE 5 O MAS AÑOS-SIN VARIEDAD	S	0,83
1700000006674290	21-075-044-00003-00002	62000	PASTOS PERMANENTES DE 5 O MAS AÑOS-SIN VARIEDAD	S	0,67
1700000006674291	21-075-044-00003-00003	62000	PASTOS PERMANENTES DE 5 O MAS AÑOS-SIN VARIEDAD	S	1,03
1700000006674294	21-075-034-00005-00011	62000	PASTOS PERMANENTES DE 5 O MAS AÑOS-SIN VARIEDAD	S	2,16
1700000006674296	21-075-035-00002-00008	62000	PASTOS PERMANENTES DE 5 O MAS AÑOS-SIN VARIEDAD	S	0,73
1700000006674297	21-075-032-00003-00008	62000	PASTOS PERMANENTES DE 5 O MAS AÑOS-SIN VARIEDAD	S	0,19
1700000006674300	21-075-044-00003-00001	62000	PASTOS PERMANENTES DE 5 O MAS AÑOS-SIN VARIEDAD	S	0,24

(1) Superficie declarada admisible ajustada con la superficie comprometida.
(2) Factor de penalización valorando el alcance para el tipo de compromiso.

Puede verificar la integridad de una copia de este documento mediante la lectura del código QR adjunto o mediante el acceso a la dirección <https://ws050.juntadeandalucia.es/verificarFirma> indicando el código de VERIFICACIÓN

FIRMADO POR

RAQUEL MARIA ESPIN CRESPO

18/12/2024

VERIFICACIÓN

Pk2jmBDMDBSWPSC42MTUWFP24ALUB4

PÁG. 952/2078



**Datos considerados para el Cálculo de la Carga Ganadera mínima y máxima del expediente****Recintos Determinados para el Cálculo de Garga Ganadera Máxima**

REF.	REFERENCIA SIGPAC	CULTIVO	DESCRIPCIÓN CULTIVO	S/R	SUP. RESUELTA (ha)
-116159	21-075-035-00002-00013	62000	PASTOS PERMANENTES DE 5 O MAS AÑOS-SIN VARIEDAD	S	0,00
-115366	21-075-033-00002-00036	62000	PASTOS PERMANENTES DE 5 O MAS AÑOS-SIN VARIEDAD	S	0,01
-115365	21-075-033-00002-00034	62000	PASTOS PERMANENTES DE 5 O MAS AÑOS-SIN VARIEDAD	S	0,41
-115364	21-075-033-00002-00033	62000	PASTOS PERMANENTES DE 5 O MAS AÑOS-SIN VARIEDAD	S	0,01
1700000006674228	21-075-032-00003-00001	62000	PASTOS PERMANENTES DE 5 O MAS AÑOS-SIN VARIEDAD	S	8,69
1700000006674229	21-075-034-00003-00004	62000	PASTOS PERMANENTES DE 5 O MAS AÑOS-SIN VARIEDAD	S	0,00
1700000006674237	21-075-035-00002-00011	62000	PASTOS PERMANENTES DE 5 O MAS AÑOS-SIN VARIEDAD	S	0,00
1700000006674238	21-075-035-00002-00012	62000	PASTOS PERMANENTES DE 5 O MAS AÑOS-SIN VARIEDAD	S	0,10
1700000006674241	21-075-035-00002-00014	62000	PASTOS PERMANENTES DE 5 O MAS AÑOS-SIN VARIEDAD	S	0,66
1700000006674242	21-075-035-00002-00017	62000	PASTOS PERMANENTES DE 5 O MAS AÑOS-SIN VARIEDAD	S	0,00
1700000006674243	21-075-035-00002-00018	62000	PASTOS PERMANENTES DE 5 O MAS AÑOS-SIN VARIEDAD	S	0,00
1700000006674244	21-075-035-00002-00020	62000	PASTOS PERMANENTES DE 5 O MAS AÑOS-SIN VARIEDAD	S	0,00
1700000006674245	21-075-035-00002-00021	62000	PASTOS PERMANENTES DE 5 O MAS AÑOS-SIN VARIEDAD	S	0,00
1700000006674247	21-075-033-00002-00012	62000	PASTOS PERMANENTES DE 5 O MAS AÑOS-SIN VARIEDAD	S	0,17
1700000006674248	21-075-033-00002-00004	62000	PASTOS PERMANENTES DE 5 O MAS AÑOS-SIN VARIEDAD	S	8,90
1700000006674249	21-075-033-00002-00006	62000	PASTOS PERMANENTES DE 5 O MAS AÑOS-SIN VARIEDAD	S	117,29
1700000006674250	21-075-033-00002-00013	62000	PASTOS PERMANENTES DE 5 O MAS AÑOS-SIN VARIEDAD	S	21,26
1700000006674251	21-075-033-00002-00020	62000	PASTOS PERMANENTES DE 5 O MAS AÑOS-SIN VARIEDAD	S	0,75
1700000006674252	21-075-033-00002-00021	62000	PASTOS PERMANENTES DE 5 O MAS AÑOS-SIN VARIEDAD	S	6,63
1700000006674253	21-075-034-00005-00007	62000	PASTOS PERMANENTES DE 5 O MAS AÑOS-SIN VARIEDAD	S	0,35
1700000006674254	21-075-034-00005-00010	62000	PASTOS PERMANENTES DE 5 O MAS AÑOS-SIN VARIEDAD	S	0,08
1700000006674255	21-075-032-00003-00023	62000	PASTOS PERMANENTES DE 5 O MAS AÑOS-SIN VARIEDAD	S	4,08
1700000006674256	21-075-032-00003-00014	62000	PASTOS PERMANENTES DE 5 O MAS AÑOS-SIN VARIEDAD	S	32,02
1700000006674257	21-075-032-00003-00024	62000	PASTOS PERMANENTES DE 5 O MAS AÑOS-SIN VARIEDAD	S	1,00
1700000006674258	21-075-034-00003-00005	62000	PASTOS PERMANENTES DE 5 O MAS AÑOS-SIN VARIEDAD	S	0,20
1700000006674259	21-075-034-00005-00009	62000	PASTOS PERMANENTES DE 5 O MAS AÑOS-SIN VARIEDAD	S	16,46
1700000006674260	21-075-032-00003-00007	62000	PASTOS PERMANENTES DE 5 O MAS AÑOS-SIN VARIEDAD	S	0,81
1700000006674261	21-075-033-00002-00005	62000	PASTOS PERMANENTES DE 5 O MAS AÑOS-SIN VARIEDAD	S	27,37
1700000006674262	21-075-032-00003-00016	62000	PASTOS PERMANENTES DE 5 O MAS AÑOS-SIN VARIEDAD	S	2,50
1700000006674263	21-075-032-00003-00009	62000	PASTOS PERMANENTES DE 5 O MAS AÑOS-SIN VARIEDAD	S	0,02
1700000006674265	21-075-033-00002-00007	62000	PASTOS PERMANENTES DE 5 O MAS AÑOS-SIN VARIEDAD	S	0,62
1700000006674266	21-075-033-00002-00008	62000	PASTOS PERMANENTES DE 5 O MAS AÑOS-SIN VARIEDAD	S	0,78
1700000006674267	21-075-033-00002-00023	62000	PASTOS PERMANENTES DE 5 O MAS AÑOS-SIN VARIEDAD	S	0,35
1700000006674268	21-075-032-00003-00015	62000	PASTOS PERMANENTES DE 5 O MAS AÑOS-SIN VARIEDAD	S	17,38
1700000006674269	21-075-032-00003-00002	62000	PASTOS PERMANENTES DE 5 O MAS AÑOS-SIN VARIEDAD	S	1,29
1700000006674270	21-075-032-00003-00006	62000	PASTOS PERMANENTES DE 5 O MAS AÑOS-SIN VARIEDAD	S	55,27

(1) Superficie declarada admisible ajustada con la superficie comprometida.
(2) Factor de penalización valorando el alcance para el tipo de compromiso.

Puede verificar la integridad de una copia de este documento mediante la lectura del código QR adjunto o mediante el acceso a la dirección <https://ws050.juntadeandalucia.es/verificarFirma> indicando el código de VERIFICACIÓN

FIRMADO POR

RAQUEL MARIA ESPIN CRESPO

18/12/2024

VERIFICACIÓN

Pk2jmBDMDBSWPSC42MTUWFP24ALUB4

PÁG. 953/2078



**Datos considerados para el Cálculo de la Carga Ganadera mínima y máxima del expediente****Recintos Determinados para el Cálculo de Garga Ganadera Máxima**

REF.	REFERENCIA SIGPAC	CULTIVO	DESCRIPCIÓN CULTIVO	SUP.	
				S/R	RESUELTA (ha)
1700000006674271	21-075-032-00003-00005	62000	PASTOS PERMANENTES DE 5 O MAS AÑOS-SIN VARIEDAD	S	7,24
1700000006674272	21-075-033-00002-00005	62000	PASTOS PERMANENTES DE 5 O MAS AÑOS-SIN VARIEDAD	S	2,94
1700000006674273	21-075-033-00002-00017	62000	PASTOS PERMANENTES DE 5 O MAS AÑOS-SIN VARIEDAD	S	13,69
1700000006674274	21-075-033-00002-00010	62000	PASTOS PERMANENTES DE 5 O MAS AÑOS-SIN VARIEDAD	S	1,55
1700000006674275	21-075-033-00002-00024	62000	PASTOS PERMANENTES DE 5 O MAS AÑOS-SIN VARIEDAD	S	0,91
1700000006674276	21-075-033-00002-00025	62000	PASTOS PERMANENTES DE 5 O MAS AÑOS-SIN VARIEDAD	S	0,18
1700000006674277	21-075-033-00002-00026	62000	PASTOS PERMANENTES DE 5 O MAS AÑOS-SIN VARIEDAD	S	0,07
1700000006674278	21-075-033-00002-00009	62000	PASTOS PERMANENTES DE 5 O MAS AÑOS-SIN VARIEDAD	S	0,35
1700000006674279	21-075-033-00002-00011	62000	PASTOS PERMANENTES DE 5 O MAS AÑOS-SIN VARIEDAD	S	0,29
1700000006674280	21-075-033-00002-00027	62000	PASTOS PERMANENTES DE 5 O MAS AÑOS-SIN VARIEDAD	S	0,42
1700000006674281	21-075-033-00002-00028	62000	PASTOS PERMANENTES DE 5 O MAS AÑOS-SIN VARIEDAD	S	0,09
1700000006674282	21-075-033-00002-00029	62000	PASTOS PERMANENTES DE 5 O MAS AÑOS-SIN VARIEDAD	S	0,12
1700000006674283	21-075-033-00002-00030	62000	PASTOS PERMANENTES DE 5 O MAS AÑOS-SIN VARIEDAD	S	0,22
1700000006674284	21-075-033-00002-00031	62000	PASTOS PERMANENTES DE 5 O MAS AÑOS-SIN VARIEDAD	S	0,04
1700000006674285	21-075-033-00002-00006	62000	PASTOS PERMANENTES DE 5 O MAS AÑOS-SIN VARIEDAD	S	16,73
1700000006674287	21-075-033-00002-00022	62000	PASTOS PERMANENTES DE 5 O MAS AÑOS-SIN VARIEDAD	S	0,02
1700000006674288	21-075-033-00002-00005	62000	PASTOS PERMANENTES DE 5 O MAS AÑOS-SIN VARIEDAD	S	7,43
1700000006674289	21-075-035-00002-00004	62000	PASTOS PERMANENTES DE 5 O MAS AÑOS-SIN VARIEDAD	S	0,83
1700000006674290	21-075-044-00003-00002	62000	PASTOS PERMANENTES DE 5 O MAS AÑOS-SIN VARIEDAD	S	0,67
1700000006674291	21-075-044-00003-00003	62000	PASTOS PERMANENTES DE 5 O MAS AÑOS-SIN VARIEDAD	S	1,03
1700000006674293	21-075-034-00001-00001	62000	PASTOS PERMANENTES DE 5 O MAS AÑOS-SIN VARIEDAD	S	0,25
1700000006674294	21-075-034-00005-00011	62000	PASTOS PERMANENTES DE 5 O MAS AÑOS-SIN VARIEDAD	S	2,16
1700000006674296	21-075-035-00002-00008	62000	PASTOS PERMANENTES DE 5 O MAS AÑOS-SIN VARIEDAD	S	0,73
1700000006674297	21-075-032-00003-00008	62000	PASTOS PERMANENTES DE 5 O MAS AÑOS-SIN VARIEDAD	S	0,19
1700000006674300	21-075-044-00003-00001	62000	PASTOS PERMANENTES DE 5 O MAS AÑOS-SIN VARIEDAD	S	0,24
1700000006674301	21-075-044-00003-00004	62000	PASTOS PERMANENTES DE 5 O MAS AÑOS-SIN VARIEDAD	S	9,62

Incidencias de carga ganadera**INCIDENCIA DESCRIPCIÓN**

4272	Verifica que las líneas de declaración de las Solicitudes Únicas no tienen solapes con la capa de Retroactividad Gráfica (ambas de la misma campaña) a nivel de expediente/línea de declaración gráfica de la solicitud. Ref:-116159 Recinto:21-075-035-00002-00013 Cultivo: - Agregado de la referencia del recinto.:0 Zona de la referencia del recinto.:0 Superficie solapada.:51,93 Id. Incid.:5093405 Ref:1700000006674229 Recinto:21-075-034-00003-00004 Cultivo: - Agregado de la referencia del recinto.:0 Zona de la referencia del recinto.:0 Superficie solapada.:18,3 Id. Incid.:5093406 Ref:1700000006674237 Recinto:21-075-035-00002-00011 Cultivo: - Agregado de la referencia del recinto.:0 Zona de la referencia del recinto.:0 Superficie solapada.:1,48 Id. Incid.:5093407 Ref:1700000006674242 Recinto:21-075-035-00002-00017 Cultivo: - Agregado de la referencia del recinto.:0 Zona de la referencia del recinto.:0 Superficie solapada.:47,22 Id. Incid.:5093408 Ref:1700000006674243 Recinto:21-075-035-00002-00018 Cultivo: - Agregado de la referencia del recinto.:0 Zona de la referencia del recinto.:0 Superficie solapada.:6,04 Id. Incid.:5093409 Ref:1700000006674244 Recinto:21-075-035-00002-00020 Cultivo: - Agregado de la referencia del recinto.:0 Zona de la referencia del recinto.:0 Superficie solapada.:15,79 Id. Incid.:5093410 Ref:1700000006674245 Recinto:21-075-035-00002-00021 Cultivo: - Agregado de la referencia del recinto.:0 Zona de la referencia del
------	---

(1) Superficie declarada admisible ajustada con la superficie comprometida.
(2) Factor de penalización valorando el alcance para el tipo de compromiso.Puede verificar la integridad de una copia de este documento mediante la lectura del código QR adjunto o mediante el acceso a la dirección <https://ws050.juntadeandalucia.es/verificarFirma> indicando el código de VERIFICACIÓN

FIRMADO POR

RAQUEL MARIA ESPIN CRESPO

18/12/2024

VERIFICACIÓN

Pk2jmBDMDBSWPSC42MTUWFP24ALUB4

PÁG. 954/2078





Datos considerados para el Cálculo de la Carga Ganadera mínima y máxima del expediente

recinto.:0 Superficie solapada.:15,73 Id. Incid.:5093411
100407 Explotación solicitada no forma parte de ningún organismo de control autorizado para la producción ecológica en Andalucía o fecha de inscripción posterior al plazo establecido (Anexo I. Criterios de Subvencionabilidad. Orden 28 de marzo de 2023).
Explotación:ES21076000010 Especie:PORCINO

(1) Superficie declarada admisible ajustada con la superficie comprometida.
(2) Factor de penalización valorando el alcance para el tipo de compromiso.

Puede verificar la integridad de una copia de este documento mediante la lectura del código QR adjunto o mediante el acceso a la dirección <https://ws050.juntadeandalucia.es/verificarFirma> indicando el código de VERIFICACIÓN

FIRMADO POR	RAQUEL MARIA ESPIN CRESPO	18/12/2024
VERIFICACIÓN	Pk2jmBDMDBSWPSC42MTUWFP24ALUB4	PÁG. 955/2078



**APELLIDOS Y NOMBRE / RAZÓN SOCIAL**

LA CONDESA BERRIES, S.L.

NIF

****7073*

EXPEDIENTE

1281261

ANUALIDAD DE PAGO

1ª

IMPORTES POR ANUALIDAD

	2023	2024	2025	2026	2027
IMPORTE MÁXIMO SUBVENCIONABLE	5.824,06 €	5.824,06 €	5.824,06 €	5.824,06 €	5.824,06 €
IMPORTE MEDIO DE TRANSFERENCIA (€/ha)	253,00 €	253,00 €	253,00 €	253,00 €	253,00 €

RESUMEN DE UNIDADES

Cód	GRUPO DE PAGO	Sup. Dec. Admisible (ha)	Sup. Comprometida (ha)	Sup. ajustada compromiso (1) (ha)	% sobredec.	Sup. Resuelta (ha)	Importe Declarado	Importe Topado	Importe Resuelto	Importe tras sobredec.
430	HORTÍCOLAS	24,22		23,02	0,00	23,02	5.824,06	5.824,06	5.824,06	5.824,06
TOTAL		24,22	23,02	23,02		23,02	5.824,06	5.824,06	5.824,06	5.824,06

APLICACIÓN DE REDUCCIONES Y PENALIZACIONES

GRUPO DE PAGO	Importe Calculado	Importe prereduc.	Criterios de subvencionabilidad y compromisos	Presentación tardía	Omisión declaración	Condicionalidad	IMPORTE (Euros) RESUELTO
HORTÍCOLAS	5.824,06		0,00	0,00	0,00	0,00	5.824,06
TOTAL	5.824,06	5.824,06					5.824,06

RESUMEN DE PAGOS**IMPORTE (Euros)**

	RESUELTO	FEADER	MAPA	CAPADR
HORTÍCOLAS - Pago realizado	5.824,06 €	4.950,45 €	571,34 €	302,27 €

RECINTOS RESUELTOS

REF.	REFERENCIA SIGPAC	CULTIVO DESCRIPCIÓN CULTIVO	S/R G.PAGO	PEND. MEDIA (%)	SUP. DEC. ADMISIBLE (ha)	SUP. COMPROM. (ha)	SUP. AJUSTADA COMPROM. (1) (ha)	SUP. CONY. SIGPAC (ha)	SUP. CERTIE (ha)	SUP. CAMPO (ha)	SUP. CAMPO DETER. CULT. DECLARADO (ha)	SUP. DEC. REDUCIDA (ha)	SUP. RESUELTA (ha)
-1561249	21-053-025-00020-001	216153 ARÁNDANO-VENTURA	R 430	5,40	0,90	0,88	0,88		0,90			0,88	0,88
-1561245	21-053-025-00021-003	216153 ARÁNDANO-VENTURA	R 430	6,90	0,37	0,36	0,36		0,36			0,36	0,36
-1561240	21-053-025-00020-003	216153 ARÁNDANO-VENTURA	R 430	3,00	0,34	0,33	0,33		0,33			0,33	0,33
-1561239	21-053-025-00021-002	216153 ARÁNDANO-VENTURA	R 430	5,00	0,42	0,42	0,42		0,42			0,42	0,42
-1561197	21-053-025-00022-007	216153 ARÁNDANO-VENTURA	R 430	4,40	0,59	0,59	0,59		0,59			0,59	0,59
-1561195	21-053-025-00022-003	216153 ARÁNDANO-VENTURA	R 430	4,30	0,94	0,93	0,93		0,93			0,93	0,93
-1561193	21-053-025-00022-006	216153 ARÁNDANO-VENTURA	R 430	4,50	0,83	0,83	0,83		0,83			0,83	0,83
-1560939	21-053-025-00033-006	216153 ARÁNDANO-VENTURA	S 430	1,20	0,17	0,02	0,02		0,02			0,02	0,02
-1560934	21-053-025-00032-001	216153 ARÁNDANO-VENTURA	S 430	2,00	0,12	0,02	0,02		0,18			0,02	0,02
-1560932	21-053-025-00030-003	216153 ARÁNDANO-VENTURA	S 430	1,90	0,65	0,61	0,61		0,69			0,61	0,61
-1560930	21-053-025-00031-001	216153 ARÁNDANO-VENTURA	S 430	1,60	0,93	0,74	0,74		1,43			0,74	0,74
-1560929	21-053-025-00026-001	216153 ARÁNDANO-VENTURA	R 430	3,30	1,62	1,56	1,56		1,56			1,56	1,56
-1560927	21-053-025-00027-001	216153 ARÁNDANO-VENTURA	R 430	1,90	2,87	2,64	2,64		2,64			2,64	2,64
-1560925	21-053-025-00033-003	216153 ARÁNDANO-VENTURA	R 430	1,10	1,67	1,41	1,41		4,84			1,41	1,41
-1560922	21-053-027-00089-001	216153 ARÁNDANO-VENTURA	R 430	5,40	0,29	0,24	0,24		0,24			0,24	0,24
-1560921	21-053-027-00088-001	216153 ARÁNDANO-VENTURA	R 430	1,80	0,33	0,33	0,33		0,33			0,33	0,33
-1560919	21-053-027-00087-005	216153 ARÁNDANO-VENTURA	R 430	1,80	0,93	0,93	0,93		0,93			0,93	0,93
-1560916	21-053-027-00088-003	216153 ARÁNDANO-VENTURA	R 430	4,30	0,17	0,16	0,16		0,16			0,16	0,16
-1560915	21-053-027-00086-004	216153 ARÁNDANO-VENTURA	R 430	1,80	0,90	0,86	0,86		0,86			0,86	0,86
-1560908	21-053-027-00035-001	216153 ARÁNDANO-VENTURA	R 430	2,30	1,58	1,58	1,58		1,58			1,58	1,58
-1560903	21-053-027-00035-002	216153 ARÁNDANO-VENTURA	R 430	2,30	0,88	0,87	0,87		0,87			0,87	0,87
-1560902	21-053-027-00086-007	216153 ARÁNDANO-VENTURA	R 430	2,00	0,80	0,80	0,80		0,80			0,80	0,80
-1560901	21-053-027-00087-002	216153 ARÁNDANO-VENTURA	R 430	4,50	4,06	4,05	4,05		4,05			4,05	4,05
-1560899	21-053-027-00038-001	216153 ARÁNDANO-VENTURA	S 430	2,10	1,86	1,86	1,86		1,86			1,86	1,86

(1) Superficie declarada admisible ajustada con la superficie comprometida.
(2) Factor de penalización valorando el alcance para el tipo de compromiso.Puede verificar la integridad de una copia de este documento mediante la lectura del código QR adjunto o mediante el acceso a la dirección <https://ws050.juntadeandalucia.es/verificarFirma> indicando el código de VERIFICACIÓN

FIRMADO POR

RAQUEL MARIA ESPIN CRESPO

18/12/2024

VERIFICACIÓN

Pk2jmBDMDBSWPSC42MTUWFP24ALUB4

PÁG. 956/2078



**INCIDENCIAS****INCIDENCIA DESCRIPCIÓN**

248	Verifica que los recintos declarados con sistema de explotación regadío corresponden realmente a regadío según SIGPAC. Ref:7500882 Recinto:21-053-025-00033-00008 Cultivo:216153 ARÁNDANO-VENTURA Regadío
4272	Verifica que las líneas de declaración de las Solicitudes Únicas no tienen solapes con la capa de Retroactividad Gráfica (ambas de la misma campaña) a nivel de expediente/línea de declaración gráfica de la solicitud. Ref:-1561249 Recinto:21-053-025-00020-00001 Cultivo: - Agregado de la referencia del recinto.:0 Zona de la referencia del recinto.:0 Superficie solapada.:0,02 Id. Incid.:101082117 Ref:-1560932 Recinto:21-053-025-00030-00003 Cultivo: - Agregado de la referencia del recinto.:0 Zona de la referencia del recinto.:0 Superficie solapada.:0,04 Id. Incid.:101082120 Ref:-1560930 Recinto:21-053-025-00031-00001 Cultivo: - Agregado de la referencia del recinto.:0 Zona de la referencia del recinto.:0 Superficie solapada.:0,06 Id. Incid.:101082122 Ref:-1560930 Recinto:21-053-025-00031-00001 Cultivo: - Agregado de la referencia del recinto.:0 Zona de la referencia del recinto.:0 Superficie solapada.:0,13 Id. Incid.:101082121 Ref:-1560934 Recinto:21-053-025-00032-00001 Cultivo: - Agregado de la referencia del recinto.:0 Zona de la referencia del recinto.:0 Superficie solapada.:0,02 Id. Incid.:101082118 Ref:-1560934 Recinto:21-053-025-00032-00001 Cultivo: - Agregado de la referencia del recinto.:0 Zona de la referencia del recinto.:0 Superficie solapada.:0,08 Id. Incid.:101082119 Ref:-1560925 Recinto:21-053-025-00033-00003 Cultivo: - Agregado de la referencia del recinto.:0 Zona de la referencia del recinto.:0 Superficie solapada.:0,26 Id. Incid.:101082123
100400	Recinto con cultivo, variedad, régimen de explotación o uso Siggac no compatible con la operación solicitada (Anexo IV.1 Cultivos y variedades elegibles para las Intervenciones. Orden de 28 de marzo de 2023). Ref:7500774 Recinto:21-053-025-00030-00005 Cultivo:216153 ARÁNDANO-VENTURA Secano Uso:IM Ref:7500965 Recinto:21-053-025-00031-00003 Cultivo:216153 ARÁNDANO-VENTURA Secano Uso:IM Ref:7500964 Recinto:21-053-025-00031-00005 Cultivo:216153 ARÁNDANO-VENTURA Secano Uso:CA Ref:7500907 Recinto:21-053-025-00032-00003 Cultivo:216153 ARÁNDANO-VENTURA Secano Uso:IM Ref:7500908 Recinto:21-053-025-00032-00005 Cultivo:216153 ARÁNDANO-VENTURA Secano Uso:CA Ref:7500865 Recinto:21-053-025-00033-00008 Cultivo:216153 ARÁNDANO-VENTURA Secano Uso:CA Ref:7500882 Recinto:21-053-025-00033-00008 Cultivo:216153 ARÁNDANO-VENTURA Regadío Uso:CA
100402	Recinto solicitado no forma parte de ningún organismo de control autorizado para la producción ecológica en Andalucía o fecha de inscripción posterior al plazo establecido (Anexo I. Criterios de Subvencionabilidad. Orden 28 de marzo de 2023). Ref:7500774 Recinto:21-053-025-00030-00005 Cultivo:216153 ARÁNDANO-VENTURA Secano Ref:7500965 Recinto:21-053-025-00031-00003 Cultivo:216153 ARÁNDANO-VENTURA Secano Ref:7500966 Recinto:21-053-025-00031-00004 Cultivo:216153 ARÁNDANO-VENTURA Secano Ref:7500964 Recinto:21-053-025-00031-00005 Cultivo:216153 ARÁNDANO-VENTURA Secano Ref:7500907 Recinto:21-053-025-00032-00003 Cultivo:216153 ARÁNDANO-VENTURA Secano Ref:7500909 Recinto:21-053-025-00032-00004 Cultivo:216153 ARÁNDANO-VENTURA Secano Ref:7500908 Recinto:21-053-025-00032-00005 Cultivo:216153 ARÁNDANO-VENTURA Secano Ref:7500881 Recinto:21-053-025-00033-00007 Cultivo:216153 ARÁNDANO-VENTURA Regadío Ref:7500865 Recinto:21-053-025-00033-00008 Cultivo:216153 ARÁNDANO-VENTURA Secano Ref:7500882 Recinto:21-053-025-00033-00008 Cultivo:216153 ARÁNDANO-VENTURA Regadío Ref:7500880 Recinto:21-053-025-00033-00009 Cultivo:216153 ARÁNDANO-VENTURA Regadío Ref:7500879 Recinto:21-053-025-00033-00010 Cultivo:216153 ARÁNDANO-VENTURA Regadío
100424	Solicita recinto que no está comprometido para la operación. Ref:7500774 Recinto:21-053-025-00030-00005 Cultivo:216153 ARÁNDANO-VENTURA Secano Ref:7500965 Recinto:21-053-025-00031-00003 Cultivo:216153 ARÁNDANO-VENTURA Secano Ref:7500966 Recinto:21-053-025-00031-00004 Cultivo:216153 ARÁNDANO-VENTURA Secano Ref:7500964 Recinto:21-053-025-00031-00005 Cultivo:216153 ARÁNDANO-VENTURA Secano Ref:7500907 Recinto:21-053-025-00032-00003 Cultivo:216153 ARÁNDANO-VENTURA Secano Ref:7500909 Recinto:21-053-025-00032-00004 Cultivo:216153 ARÁNDANO-VENTURA Secano Ref:7500908 Recinto:21-053-025-00032-00005 Cultivo:216153 ARÁNDANO-VENTURA Secano Ref:7500881 Recinto:21-053-025-00033-00007 Cultivo:216153 ARÁNDANO-VENTURA Regadío Ref:7500865 Recinto:21-053-025-00033-00008 Cultivo:216153 ARÁNDANO-VENTURA Secano Ref:7500882 Recinto:21-053-025-00033-00008 Cultivo:216153 ARÁNDANO-VENTURA Regadío Ref:7500880 Recinto:21-053-025-00033-00009 Cultivo:216153 ARÁNDANO-VENTURA Regadío Ref:7500879 Recinto:21-053-025-00033-00010 Cultivo:216153 ARÁNDANO-VENTURA Regadío

(1) Superficie declarada admisible ajustada con la superficie comprometida.
(2) Factor de penalización valorando el alcance para el tipo de compromiso.

Puede verificar la integridad de una copia de este documento mediante la lectura del código QR adjunto o mediante el acceso a la dirección <https://ws050.juntadeandalucia.es/verificarFirma> indicando el código de VERIFICACIÓN

FIRMADO POR	RAQUEL MARIA ESPIN CRESPO	18/12/2024	
VERIFICACIÓN	Pk2jmBDMDBSWPSC42MTUWFP24ALUB4	PÁG. 957/2078	

**APELLIDOS Y NOMBRE / RAZÓN SOCIAL**

LA DESPENSA DEL CANO GALAROSA,S.L

NIF

***7430*

EXPEDIENTE

1281310

ANUALIDAD DE PAGO

1ª

IMPORTES POR ANUALIDAD

	2023	2024	2025	2026	2027
IMPORTE MÁXIMO SUBVENCIONABLE	1.024,98 €	1.024,98 €	1.024,98 €	1.024,98 €	1.024,98 €
IMPORTE MEDIO DE TRANSFERENCIA (€/ha)	216,24 €	216,24 €	216,24 €	216,24 €	216,24 €

RESUMEN DE UNIDADES

Cód	GRUPO DE PAGO	Sup. Dec. Admisible (ha)	Sup. Comprometida (ha)	Sup. ajustada compromiso (1) (ha)	% sobredec.	Sup. Resuelta (ha)	Importe Declarado	Importe Topado	Importe Resuelto	Importe tras sobredec.
432	FRUTALES SECANO	4,77		4,74	0,00	4,74	1.024,98	1.024,98	1.024,98	1.024,98
TOTAL		4,77	4,74	4,74		4,74	1.024,98	1.024,98	1.024,98	1.024,98

APLICACIÓN DE REDUCCIONES Y PENALIZACIONES

GRUPO DE PAGO	Importe Calculado	Importe prereduc.	Criterios de subvencionabilidad y compromisos	Presentación tardía	Omisión declaración	Condicionalidad	IMPORTE (Euros) RESUELTO
FRUTALES SECANO	1.024,98	1.024,98	0,00	0,00	0,00	0,00	1.024,98
TOTAL	1.024,98	1.024,98					1.024,98

RESUMEN DE PAGOS

	IMPORTE (Euros)			
	RESUELTO	FEADER	MAPA	CAPADR
FRUTALES SECANO - Pago realizado	1.024,98 €	871,23 €	100,55 €	53,20 €

RECINTOS RESUELTOS

REF.	REFERENCIA SIGPAC	CULTIVO	DESCRIPCIÓN CULTIVO	S/R G.PAGO	PEND. MEDIA (%)	SUP. DEC. ADMISIBLE (ha)	SUP. COMPROM. (ha)	SUP. AJUSTADA COMPR.(1) (ha)	SUP. CONY. SIGPAC (ha)	SUP. CERTIE (ha)	SUP. CAMPO (ha)	SUP. CAMPO DETER. CULT. DECLARADO (ha)	SUP. DEC. REDUCIDA (ha)	SUP. RESUELTA (ha)
1700000004899732	21-022-003-00003-001	117129	CASTAÑOS-TEMPRANA	S 432	24,40	1,35	1,35	1,35		1,35			1,35	1,35
1700000004899740	21-022-005-00042-002	117129	CASTAÑOS-TEMPRANA	S 432	17,20	2,76	2,73	2,73		2,76			2,73	2,73
1700000004899741	21-022-005-00037-002	117129	CASTAÑOS-TEMPRANA	S 432	15,10	0,66	0,66	0,66		0,66			0,66	0,66

INCIDENCIAS**INCIDENCIA DESCRIPCIÓN**

4272 Verifica que las líneas de declaración de las Solicitudes Únicas no tienen solapes con la capa de Retroactividad Gráfica (ambas de la misma campaña) a nivel de expediente/línea de declaración gráfica de la solicitud.
Ref:1700000004899740 Recinto:21-022-005-00042-00002 Cultivo: - Agregado de la referencia del recinto.:0 Zona de la referencia del recinto.:0 Superficie solapada.:0,03 Id. Incid.:101082124

(1) Superficie declarada admisible ajustada con la superficie comprometida.
(2) Factor de penalización valorando el alcance para el tipo de compromiso.

Puede verificar la integridad de una copia de este documento mediante la lectura del código QR adjunto o mediante el acceso a la dirección <https://ws050.juntadeandalucia.es/verificarFirma> indicando el código de VERIFICACIÓN

FIRMADO POR

RAQUEL MARIA ESPIN CRESPO

18/12/2024

VERIFICACIÓN

Pk2jmBDMDBSWPSC42MTUWFP24ALUB4

PÁG. 958/2078



**APELLIDOS Y NOMBRE / RAZÓN SOCIAL**

LA HUERTA DEL LLANO S.L.

NIF

***0741*

EXPEDIENTE

1118665

ANUALIDAD DE PAGO

1ª

IMPORTES POR ANUALIDAD

	2023	2024	2025	2026	2027
IMPORTE MÁXIMO SUBVENCIONABLE	6.161,25 €	6.161,25 €	6.161,25 €	6.161,25 €	6.161,25 €
IMPORTE MEDIO DE TRANSFERENCIA (€/ha)	82,15 €	82,15 €	82,15 €	82,15 €	82,15 €

RESUMEN DE UNIDADES

Cód	GRUPO DE PAGO	Sup. Dec. Admisible (ha)	Sup. Comprometida (ha)	Sup. ajustada compromiso (1) (ha)	% sobredec.	Sup. Resuelta (ha)	Importe Declarado	Importe Topado	Importe Resuelto	Importe tras sobredec.
428	PASTOS ASOCIADOS A GANADERÍA ECOLÓGICA	328,79		75,00	0,00	75,00	6.161,25	6.161,25	6.161,25	6.161,25
	TOTAL	328,79	75,00	75,00		75,00	6.161,25	6.161,25	6.161,25	6.161,25

APLICACIÓN DE REDUCCIONES Y PENALIZACIONES

GRUPO DE PAGO	Importe Calculado	Importe prereduc.	Criterios de subvencionabilidad y compromisos	Presentación tardía	Omisión declaración	Condicionidad	IMPORTE (Euros) RESUELTO
PASTOS ASOCIADOS A GANADERÍA	6.161,25	6.161,25	0,00	0,00	0,00	0,00	6.161,25
TOTAL	6.161,25	6.161,25					6.161,25

RESUMEN DE PAGOS

	RESUELTO	FEADER	MAPA	CAPADR
PASTOS ASOCIADOS A GANADERÍA ECOLÓGICA - Pago realizado	6.161,25 €	5.237,06 €	604,42 €	319,77 €

(1) Superficie declarada admisible ajustada con la superficie comprometida.
(2) Factor de penalización valorando el alcance para el tipo de compromiso.Puede verificar la integridad de una copia de este documento mediante la lectura del código QR adjunto o mediante el acceso a la dirección <https://ws050.juntadeandalucia.es/verificarFirma> indicando el código de VERIFICACIÓN

FIRMADO POR

RAQUEL MARIA ESPIN CRESPO

18/12/2024

VERIFICACIÓN

Pk2jmBDMDBSWPSC42MTUWFP24ALUB4

PÁG. 959/2078





RECINTOS RESUELTOS

Table with columns: REF., REFERENCIA SIGPAC, CULTIVO DESCRIPCIÓN CULTIVO, S/R G.PAGO, PEND. MEDIA (%), SUP. DEC. ADMISIBLE (ha), SUP. COMPROM. (ha), SUP. AJUSTADA COMPR.(1) (ha), SUP. CONV. SIGPAC (ha), SUP. CERTIF. (ha), SUP. CAMPO (ha), SUP. CAMPO DETER. CULT. DECLARADO (ha), SUP. DEC. REDUCIDA (ha), SUP. RESUELTA (ha)

INCIDENCIAS

INCIDENCIA DESCRIPCIÓN

- 4272 Verifica que las líneas de declaración de las Solicitudes Únicas no tienen solapes con la capa de Retroactividad Gráfica (ambas de la misma campaña) a nivel de expediente/línea de declaración gráfica de la solicitud. Ref: 170000007154750 Recinto: 21-007-008-00287-00001 Cultivo: - Agregado de la referencia del recinto.: 0 Zona de la referencia del recinto.: 0 Superficie solapada.: 0,02 Id. Incid.: 101074544
100407 Explotación solicitada no forma parte de ningún organismo de control autorizado para la producción ecológica en Andalucía o fecha de inscripción posterior al plazo establecido (Anexo I. Criterios de Subvencionabilidad. Orden 28 de marzo de 2023). Explotación: ES210380000005 Especie: PORCINO

(1) Superficie declarada admisible ajustada con la superficie comprometida. (2) Factor de penalización valorando el alcance para el tipo de compromiso.

Puede verificar la integridad de una copia de este documento mediante la lectura del código QR adjunto o mediante el acceso a la dirección https://ws050.juntadeandalucia.es/verificarFirma indicando el código de VERIFICACIÓN

FIRMADO POR

RAQUEL MARIA ESPIN CRESPO

18/12/2024

VERIFICACIÓN

Pk2jmBDMDBSWPSC42MTUWFP24ALUB4

PÁG. 960/2078



**INCIDENCIAS****INCIDENCIA DESCRIPCIÓN**

100424	Solicita recinto que no está comprometido para la operación. Ref:1700000007154755 Recinto:21-007-008-00160-00003 Cultivo:62000 PASTOS PERMANENTES DE 5 O MAS AÑOS-SIN VARIEDAD Secano Ref:1700000007154754 Recinto:21-007-008-00295-00002 Cultivo:62000 PASTOS PERMANENTES DE 5 O MAS AÑOS-SIN VARIEDAD Secano Ref:1700000007154761 Recinto:21-059-003-00008-00002 Cultivo:62000 PASTOS PERMANENTES DE 5 O MAS AÑOS-SIN VARIEDAD Secano Ref:-1564837 Recinto:21-059-003-00158-00002 Cultivo:62000 PASTOS PERMANENTES DE 5 O MAS AÑOS-SIN VARIEDAD Secano Ref:1700000007154820 Recinto:21-078-033-00001-00009 Cultivo:62000 PASTOS PERMANENTES DE 5 O MAS AÑOS-SIN VARIEDAD Secano Ref:1700000007154823 Recinto:21-078-033-00001-00030 Cultivo:62000 PASTOS PERMANENTES DE 5 O MAS AÑOS-SIN VARIEDAD Secano Ref:1700000007154757 Recinto:21-078-034-00024-00005 Cultivo:62000 PASTOS PERMANENTES DE 5 O MAS AÑOS-SIN VARIEDAD Secano Ref:1700000007154756 Recinto:21-078-034-00024-00006 Cultivo:62000 PASTOS PERMANENTES DE 5 O MAS AÑOS-SIN VARIEDAD Secano
--------	--

Datos considerados para el Cálculo de la Carga Ganadera mínima y máxima del expediente

Explotación	Especie	Inscrito en Sipea y Admisible	Ugm Calculada para CG Mínima	Ugm Calculada para CG Máxima
ES210380000005	BOVINA	SI	100,98	100,98
ES210380000005	PORCINO	NO	0,00	26,43
			100,98	127,41

Superficie determinada para Cálculo Carga Ganadera Mínima: 333,32 ha

Superficie determinada para Cálculo Carga Ganadera Máxima: 339,49 ha

Carga Ganadera Mínima Expediente: 0,30 ugm/ha

Carga Ganadera Máxima Expediente: 0,38 ugm/ha

Recintos Determinados para el Cálculo de Garga Ganadera Mínima

REF.	REFERENCIA SIGPAC	CULTIVO	DESCRIPCIÓN CULTIVO	S/R	SUP. RESUELTA (ha)
-1564839	21-059-003-00168-00026	62000	PASTOS PERMANENTES DE 5 O MAS AÑOS-SIN VARIEDAD	S	3,10
-1564838	21-059-003-00158-00003	62000	PASTOS PERMANENTES DE 5 O MAS AÑOS-SIN VARIEDAD	S	0,03
-1564836	21-059-003-00158-00001	62000	PASTOS PERMANENTES DE 5 O MAS AÑOS-SIN VARIEDAD	S	14,36
1700000007154750	21-007-008-00287-00001	62000	PASTOS PERMANENTES DE 5 O MAS AÑOS-SIN VARIEDAD	S	6,10
1700000007154751	21-007-008-00287-00003	62000	PASTOS PERMANENTES DE 5 O MAS AÑOS-SIN VARIEDAD	S	10,23
1700000007154752	21-007-008-00287-00005	62000	PASTOS PERMANENTES DE 5 O MAS AÑOS-SIN VARIEDAD	S	0,27
1700000007154753	21-059-003-00160-00032	62000	PASTOS PERMANENTES DE 5 O MAS AÑOS-SIN VARIEDAD	S	2,22
1700000007154759	21-059-003-00008-00026	62000	PASTOS PERMANENTES DE 5 O MAS AÑOS-SIN VARIEDAD	S	9,67
1700000007154760	21-078-033-00001-00033	62000	PASTOS PERMANENTES DE 5 O MAS AÑOS-SIN VARIEDAD	S	1,98
1700000007154762	21-059-003-00008-00028	62000	PASTOS PERMANENTES DE 5 O MAS AÑOS-SIN VARIEDAD	S	0,44
1700000007154763	21-038-001-00078-00002	62000	PASTOS PERMANENTES DE 5 O MAS AÑOS-SIN VARIEDAD	S	7,52
1700000007154764	21-038-001-00078-00003	62000	PASTOS PERMANENTES DE 5 O MAS AÑOS-SIN VARIEDAD	S	0,20
1700000007154765	21-007-008-00287-00002	62000	PASTOS PERMANENTES DE 5 O MAS AÑOS-SIN VARIEDAD	S	2,23
1700000007154766	21-007-008-00287-00006	62000	PASTOS PERMANENTES DE 5 O MAS AÑOS-SIN VARIEDAD	S	0,03
1700000007154768	21-078-034-00043-00002	62000	PASTOS PERMANENTES DE 5 O MAS AÑOS-SIN VARIEDAD	S	7,44
1700000007154780	21-007-008-00091-00009	62000	PASTOS PERMANENTES DE 5 O MAS AÑOS-SIN VARIEDAD	S	4,55
1700000007154788	21-007-008-00238-00009	62000	PASTOS PERMANENTES DE 5 O MAS AÑOS-SIN VARIEDAD	S	0,87

(1) Superficie declarada admisible ajustada con la superficie comprometida.
(2) Factor de penalización valorando el alcance para el tipo de compromiso.Puede verificar la integridad de una copia de este documento mediante la lectura del código QR adjunto o mediante el acceso a la dirección <https://ws050.juntadeandalucia.es/verificarFirma> indicando el código de VERIFICACIÓN

FIRMADO POR

RAQUEL MARIA ESPIN CRESPO

18/12/2024

VERIFICACIÓN

Pk2jmBDMDBSWPSC42MTUWFP24ALUB4

PÁG. 961/2078



**Datos considerados para el Cálculo de la Carga Ganadera mínima y máxima del expediente****Recintos Determinados para el Cálculo de Garga Ganadera Mínima**

REF.	REFERENCIA SIGPAC	CULTIVO	DESCRIPCIÓN CULTIVO	SUP.	
				S/R	RESUELTA (ha)
1700000007154800	21-007-008-00091-00005	62000	PASTOS PERMANENTES DE 5 O MAS AÑOS-SIN VARIEDAD	S	0,66
1700000007154801	21-059-003-00008-00027	62000	PASTOS PERMANENTES DE 5 O MAS AÑOS-SIN VARIEDAD	S	6,42
1700000007154802	21-078-031-00001-00001	62000	PASTOS PERMANENTES DE 5 O MAS AÑOS-SIN VARIEDAD	S	5,71
1700000007154803	21-007-008-00091-00004	62000	PASTOS PERMANENTES DE 5 O MAS AÑOS-SIN VARIEDAD	S	10,53
1700000007154804	21-078-034-00038-00010	62000	PASTOS PERMANENTES DE 5 O MAS AÑOS-SIN VARIEDAD	S	25,07
1700000007154805	21-078-032-00007-00034	62000	PASTOS PERMANENTES DE 5 O MAS AÑOS-SIN VARIEDAD	S	0,13
1700000007154806	21-007-008-00238-00010	62000	PASTOS PERMANENTES DE 5 O MAS AÑOS-SIN VARIEDAD	S	2,20
1700000007154807	21-078-034-00038-00005	62000	PASTOS PERMANENTES DE 5 O MAS AÑOS-SIN VARIEDAD	R	1,48
1700000007154808	21-059-003-00160-00040	62000	PASTOS PERMANENTES DE 5 O MAS AÑOS-SIN VARIEDAD	S	0,02
1700000007154809	21-007-008-00238-00011	62000	PASTOS PERMANENTES DE 5 O MAS AÑOS-SIN VARIEDAD	S	7,28
1700000007154810	21-007-008-00295-00004	62000	PASTOS PERMANENTES DE 5 O MAS AÑOS-SIN VARIEDAD	S	1,79
1700000007154811	21-007-008-00238-00006	62000	PASTOS PERMANENTES DE 5 O MAS AÑOS-SIN VARIEDAD	S	0,32
1700000007154812	21-007-008-00238-00004	62000	PASTOS PERMANENTES DE 5 O MAS AÑOS-SIN VARIEDAD	S	14,54
1700000007154813	21-007-008-00238-00008	62000	PASTOS PERMANENTES DE 5 O MAS AÑOS-SIN VARIEDAD	S	3,47
1700000007154814	21-007-008-00238-00002	62000	PASTOS PERMANENTES DE 5 O MAS AÑOS-SIN VARIEDAD	S	0,46
1700000007154815	21-059-003-00160-00029	62000	PASTOS PERMANENTES DE 5 O MAS AÑOS-SIN VARIEDAD	S	0,58
1700000007154817	21-078-034-00043-00001	62000	PASTOS PERMANENTES DE 5 O MAS AÑOS-SIN VARIEDAD	S	51,57
1700000007154818	21-078-032-00007-00038	62000	PASTOS PERMANENTES DE 5 O MAS AÑOS-SIN VARIEDAD	S	0,06
1700000007154819	21-078-032-00007-00039	62000	PASTOS PERMANENTES DE 5 O MAS AÑOS-SIN VARIEDAD	S	0,30
1700000007154821	21-078-032-00007-00037	62000	PASTOS PERMANENTES DE 5 O MAS AÑOS-SIN VARIEDAD	S	49,79
1700000007154822	21-078-033-00005-00005	62000	PASTOS PERMANENTES DE 5 O MAS AÑOS-SIN VARIEDAD	S	5,36
1700000007154824	21-078-033-00005-00008	62000	PASTOS PERMANENTES DE 5 O MAS AÑOS-SIN VARIEDAD	S	4,69
1700000007154825	21-078-033-00005-00003	62000	PASTOS PERMANENTES DE 5 O MAS AÑOS-SIN VARIEDAD	S	7,55
1700000007154826	21-078-034-00024-00003	62000	PASTOS PERMANENTES DE 5 O MAS AÑOS-SIN VARIEDAD	S	22,36
1700000007154827	21-078-034-00024-00004	62000	PASTOS PERMANENTES DE 5 O MAS AÑOS-SIN VARIEDAD	S	28,03
1700000007154828	21-078-034-00027-00005	62000	PASTOS PERMANENTES DE 5 O MAS AÑOS-SIN VARIEDAD	S	3,94
1700000007154829	21-007-008-00287-00008	62000	PASTOS PERMANENTES DE 5 O MAS AÑOS-SIN VARIEDAD	S	4,18
1700000007154830	21-078-033-00001-00028	62000	PASTOS PERMANENTES DE 5 O MAS AÑOS-SIN VARIEDAD	S	3,59

Recintos Determinados para el Cálculo de Garga Ganadera Máxima

REF.	REFERENCIA SIGPAC	CULTIVO	DESCRIPCIÓN CULTIVO	SUP.	
				S/R	RESUELTA (ha)
-1564839	21-059-003-00168-00026	62000	PASTOS PERMANENTES DE 5 O MAS AÑOS-SIN VARIEDAD	S	3,10
-1564838	21-059-003-00158-00003	62000	PASTOS PERMANENTES DE 5 O MAS AÑOS-SIN VARIEDAD	S	0,03
-1564837	21-059-003-00158-00002	62000	PASTOS PERMANENTES DE 5 O MAS AÑOS-SIN VARIEDAD	S	0,00
-1564836	21-059-003-00158-00001	62000	PASTOS PERMANENTES DE 5 O MAS AÑOS-SIN VARIEDAD	S	14,36
1700000007154750	21-007-008-00287-00001	62000	PASTOS PERMANENTES DE 5 O MAS AÑOS-SIN VARIEDAD	S	6,10
1700000007154751	21-007-008-00287-00003	62000	PASTOS PERMANENTES DE 5 O MAS AÑOS-SIN VARIEDAD	S	10,23

(1) Superficie declarada admisible ajustada con la superficie comprometida.
(2) Factor de penalización valorando el alcance para el tipo de compromiso.Puede verificar la integridad de una copia de este documento mediante la lectura del código QR adjunto o mediante el acceso a la dirección <https://ws050.juntadeandalucia.es/verificarFirma> indicando el código de VERIFICACIÓN

FIRMADO POR

RAQUEL MARIA ESPIN CRESPO

18/12/2024

VERIFICACIÓN

Pk2jmBDMDBSWPSC42MTUWFP24ALUB4

PÁG. 962/2078



**Datos considerados para el Cálculo de la Carga Ganadera mínima y máxima del expediente****Recintos Determinados para el Cálculo de Garga Ganadera Máxima**

REF.	REFERENCIA SIGPAC	CULTIVO	DESCRIPCIÓN CULTIVO	SUP.	
				S/R	RESUELTA (ha)
1700000007154752	21-007-008-00287-00005	62000	PASTOS PERMANENTES DE 5 O MAS AÑOS-SIN VARIEDAD	S	0,27
1700000007154753	21-059-003-00160-00032	62000	PASTOS PERMANENTES DE 5 O MAS AÑOS-SIN VARIEDAD	S	2,22
1700000007154754	21-007-008-00295-00002	62000	PASTOS PERMANENTES DE 5 O MAS AÑOS-SIN VARIEDAD	S	0,00
1700000007154755	21-007-008-00160-00003	62000	PASTOS PERMANENTES DE 5 O MAS AÑOS-SIN VARIEDAD	S	0,00
1700000007154756	21-078-034-00024-00006	62000	PASTOS PERMANENTES DE 5 O MAS AÑOS-SIN VARIEDAD	S	0,00
1700000007154757	21-078-034-00024-00005	62000	PASTOS PERMANENTES DE 5 O MAS AÑOS-SIN VARIEDAD	S	0,00
1700000007154759	21-059-003-00008-00026	62000	PASTOS PERMANENTES DE 5 O MAS AÑOS-SIN VARIEDAD	S	9,67
1700000007154760	21-078-033-00001-00033	62000	PASTOS PERMANENTES DE 5 O MAS AÑOS-SIN VARIEDAD	S	1,98
1700000007154761	21-059-003-00008-00002	62000	PASTOS PERMANENTES DE 5 O MAS AÑOS-SIN VARIEDAD	S	0,00
1700000007154762	21-059-003-00008-00028	62000	PASTOS PERMANENTES DE 5 O MAS AÑOS-SIN VARIEDAD	S	0,44
1700000007154763	21-038-001-00078-00002	62000	PASTOS PERMANENTES DE 5 O MAS AÑOS-SIN VARIEDAD	S	7,52
1700000007154764	21-038-001-00078-00003	62000	PASTOS PERMANENTES DE 5 O MAS AÑOS-SIN VARIEDAD	S	0,20
1700000007154765	21-007-008-00287-00002	62000	PASTOS PERMANENTES DE 5 O MAS AÑOS-SIN VARIEDAD	S	2,23
1700000007154766	21-007-008-00287-00006	62000	PASTOS PERMANENTES DE 5 O MAS AÑOS-SIN VARIEDAD	S	0,03
1700000007154768	21-078-034-00043-00002	62000	PASTOS PERMANENTES DE 5 O MAS AÑOS-SIN VARIEDAD	S	7,44
1700000007154780	21-007-008-00091-00009	62000	PASTOS PERMANENTES DE 5 O MAS AÑOS-SIN VARIEDAD	S	4,55
1700000007154788	21-007-008-00238-00009	62000	PASTOS PERMANENTES DE 5 O MAS AÑOS-SIN VARIEDAD	S	0,87
1700000007154800	21-007-008-00091-00005	62000	PASTOS PERMANENTES DE 5 O MAS AÑOS-SIN VARIEDAD	S	0,66
1700000007154801	21-059-003-00008-00027	62000	PASTOS PERMANENTES DE 5 O MAS AÑOS-SIN VARIEDAD	S	6,42
1700000007154802	21-078-031-00001-00001	62000	PASTOS PERMANENTES DE 5 O MAS AÑOS-SIN VARIEDAD	S	5,71
1700000007154803	21-007-008-00091-00004	62000	PASTOS PERMANENTES DE 5 O MAS AÑOS-SIN VARIEDAD	S	10,53
1700000007154804	21-078-034-00038-00010	62000	PASTOS PERMANENTES DE 5 O MAS AÑOS-SIN VARIEDAD	S	25,07
1700000007154805	21-078-032-00007-00034	62000	PASTOS PERMANENTES DE 5 O MAS AÑOS-SIN VARIEDAD	S	0,13
1700000007154806	21-007-008-00238-00010	62000	PASTOS PERMANENTES DE 5 O MAS AÑOS-SIN VARIEDAD	S	2,20
1700000007154807	21-078-034-00038-00005	62000	PASTOS PERMANENTES DE 5 O MAS AÑOS-SIN VARIEDAD	R	1,48
1700000007154808	21-059-003-00160-00040	62000	PASTOS PERMANENTES DE 5 O MAS AÑOS-SIN VARIEDAD	S	0,02
1700000007154809	21-007-008-00238-00011	62000	PASTOS PERMANENTES DE 5 O MAS AÑOS-SIN VARIEDAD	S	7,28
1700000007154810	21-007-008-00295-00004	62000	PASTOS PERMANENTES DE 5 O MAS AÑOS-SIN VARIEDAD	S	1,79
1700000007154811	21-007-008-00238-00006	62000	PASTOS PERMANENTES DE 5 O MAS AÑOS-SIN VARIEDAD	S	0,32
1700000007154812	21-007-008-00238-00004	62000	PASTOS PERMANENTES DE 5 O MAS AÑOS-SIN VARIEDAD	S	14,54
1700000007154813	21-007-008-00238-00008	62000	PASTOS PERMANENTES DE 5 O MAS AÑOS-SIN VARIEDAD	S	3,47
1700000007154814	21-007-008-00238-00002	62000	PASTOS PERMANENTES DE 5 O MAS AÑOS-SIN VARIEDAD	S	0,46
1700000007154815	21-059-003-00160-00029	62000	PASTOS PERMANENTES DE 5 O MAS AÑOS-SIN VARIEDAD	S	0,58
1700000007154817	21-078-034-00043-00001	62000	PASTOS PERMANENTES DE 5 O MAS AÑOS-SIN VARIEDAD	S	51,57
1700000007154818	21-078-032-00007-00038	62000	PASTOS PERMANENTES DE 5 O MAS AÑOS-SIN VARIEDAD	S	0,06
1700000007154819	21-078-032-00007-00039	62000	PASTOS PERMANENTES DE 5 O MAS AÑOS-SIN VARIEDAD	S	0,30

(1) Superficie declarada admisible ajustada con la superficie comprometida.
(2) Factor de penalización valorando el alcance para el tipo de compromiso.

Puede verificar la integridad de una copia de este documento mediante la lectura del código QR adjunto o mediante el acceso a la dirección <https://ws050.juntadeandalucia.es/verificarFirma> indicando el código de VERIFICACIÓN

FIRMADO POR

RAQUEL MARIA ESPIN CRESPO

18/12/2024

VERIFICACIÓN

Pk2jmBDMDBSWPSC42MTUWFP24ALUB4

PÁG. 963/2078



**Datos considerados para el Cálculo de la Carga Ganadera mínima y máxima del expediente****Recintos Determinados para el Cálculo de Garga Ganadera Máxima**

REF.	REFERENCIA SIGPAC	CULTIVO	DESCRIPCIÓN CULTIVO	SUP.	
				S/R	RESUELTA (ha)
1700000007154820	21-078-033-00001-00009	62000	PASTOS PERMANENTES DE 5 O MAS AÑOS-SIN VARIEDAD	S	0,00
1700000007154821	21-078-032-00007-00037	62000	PASTOS PERMANENTES DE 5 O MAS AÑOS-SIN VARIEDAD	S	49,79
1700000007154822	21-078-033-00005-00005	62000	PASTOS PERMANENTES DE 5 O MAS AÑOS-SIN VARIEDAD	S	5,36
1700000007154823	21-078-033-00001-00030	62000	PASTOS PERMANENTES DE 5 O MAS AÑOS-SIN VARIEDAD	S	0,00
1700000007154824	21-078-033-00005-00008	62000	PASTOS PERMANENTES DE 5 O MAS AÑOS-SIN VARIEDAD	S	4,69
1700000007154825	21-078-033-00005-00003	62000	PASTOS PERMANENTES DE 5 O MAS AÑOS-SIN VARIEDAD	S	7,55
1700000007154826	21-078-034-00024-00003	62000	PASTOS PERMANENTES DE 5 O MAS AÑOS-SIN VARIEDAD	S	22,36
1700000007154827	21-078-034-00024-00004	62000	PASTOS PERMANENTES DE 5 O MAS AÑOS-SIN VARIEDAD	S	28,03
1700000007154828	21-078-034-00027-00005	62000	PASTOS PERMANENTES DE 5 O MAS AÑOS-SIN VARIEDAD	S	3,94
1700000007154829	21-007-008-00287-00008	62000	PASTOS PERMANENTES DE 5 O MAS AÑOS-SIN VARIEDAD	S	4,18
1700000007154830	21-078-033-00001-00028	62000	PASTOS PERMANENTES DE 5 O MAS AÑOS-SIN VARIEDAD	S	3,59
1700000007154832	21-078-033-00001-00024	62000	PASTOS PERMANENTES DE 5 O MAS AÑOS-SIN VARIEDAD	S	6,17

Incidencias de carga ganadera**INCIDENCIA DESCRIPCIÓN**

4272	Verifica que las líneas de declaración de las Solicitudes Únicas no tienen solapes con la capa de Retroactividad Gráfica (ambas de la misma campaña) a nivel de expediente/línea de declaración gráfica de la solicitud. Ref:1700000007154750 Recinto:21-007-008-00287-00001 Cultivo: - Agregado de la referencia del recinto.:0 Zona de la referencia del recinto.:0 Superficie solapada.:0,02 Id. Incid.:5093308
100407	Explotación solicitada no forma parte de ningún organismo de control autorizado para la producción ecológica en Andalucía o fecha de inscripción posterior al plazo establecido (Anexo I. Criterios de Subvencionabilidad. Orden 28 de marzo de 2023). Explotación:ES210380000005 Especie:PORCINO

(1) Superficie declarada admisible ajustada con la superficie comprometida.
(2) Factor de penalización valorando el alcance para el tipo de compromiso.

Puede verificar la integridad de una copia de este documento mediante la lectura del código QR adjunto o mediante el acceso a la dirección <https://ws050.juntadeandalucia.es/verificarFirma> indicando el código de VERIFICACIÓN

FIRMADO POR	RAQUEL MARIA ESPIN CRESPO	18/12/2024	
VERIFICACIÓN	Pk2jmBDMDBSWPSC42MTUWFP24ALUB4	PÁG. 964/2078	

**APELLIDOS Y NOMBRE / RAZÓN SOCIAL**

LA LOSA S.C.

NIF

***9139*

EXPEDIENTE

1065416

ANUALIDAD DE PAGO

1ª

IMPORTES POR ANUALIDAD

	2023	2024	2025	2026	2027
IMPORTE MÁXIMO SUBVENCIONABLE	8.558,44 €	8.558,44 €	8.558,44 €	8.558,44 €	8.558,44 €
IMPORTE MEDIO DE TRANSFERENCIA (€/ha)	101,08 €	101,08 €	101,08 €	101,08 €	101,08 €

RESUMEN DE UNIDADES

Cód	GRUPO DE PAGO	Sup. Dec. Admisible (ha)	Sup. Comprometida (ha)	Sup. ajustada compromiso (1) (ha)	% sobredec.	Sup. Resuelta (ha)	Importe Declarado	Importe Topado	Importe Resuelto	Importe tras sobredec.
428	PASTOS ASOCIADOS A GANADERÍA ECOLÓGICA	283,50		75,00	0,00	75,00	6.161,25	6.161,25	6.161,25	6.161,25
429	OLIVAR	9,67		9,67	0,00	9,67	2.397,19	2.397,19	2.397,19	2.397,19
TOTAL		293,17	84,67	84,67		84,67	8.558,44	8.558,44	8.558,44	8.558,44

APLICACIÓN DE REDUCCIONES Y PENALIZACIONES

GRUPO DE PAGO	Importe Calculado	Importe prereduc.	Criterios de subvencionabilidad y compromisos	Presentación tardía	Omisión declaración	Condicionalidad	IMPORTE (Euros) RESUELTO
OLIVAR	2.397,19	2.397,19	0,00	0,00	0,00	0,00	2.397,19
PASTOS ASOCIADOS A GANADERÍA	6.161,25	6.161,25	0,00	0,00	0,00	0,00	6.161,25
TOTAL	8.558,44	8.558,44					8.558,44

RESUMEN DE PAGOS

	RESUELTO	FEADER	MAPA	CAPADR
OLIVAR - Pago realizado	2.397,19 €	2.037,61 €	235,16 €	124,42 €
PASTOS ASOCIADOS A GANADERÍA ECOLÓGICA - Pago realizado	6.161,25 €	5.237,06 €	604,42 €	319,77 €
TOTAL	8.558,44 €	7.274,67 €	839,58 €	444,19 €

(1) Superficie declarada admisible ajustada con la superficie comprometida.
(2) Factor de penalización valorando el alcance para el tipo de compromiso.

Puede verificar la integridad de una copia de este documento mediante la lectura del código QR adjunto o mediante el acceso a la dirección <https://ws050.juntadeandalucia.es/verificarFirma> indicando el código de VERIFICACIÓN

FIRMADO POR

RAQUEL MARIA ESPIN CRESPO

18/12/2024

VERIFICACIÓN

Pk2jmBDMDBSWPSC42MTUWFP24ALUB4

PÁG. 965/2078





RECINTOS RESUELTOS

REF.	REFERENCIA SIGPAC	CULTIVO	DESCRIPCIÓN CULTIVO	S/R	G.PAGO	PEND. MEDIA (%)	SUP. DEC. ADMISIBLE (ha)	SUP. COMPROM. (ha)	SUP. AJUSTADA COMPR.(1) (ha)	SUP. CONV. SIGPAC (ha)	SUP. CERTIF. (ha)	SUP. CAMPO (ha)	SUP. CAMPO DETER. CULT. DECLARADO (ha)	SUP. DEC. REDUCIDA (ha)	SUP. RESUELTA (ha)
-1073276	21-016-014-00034-011	62000	PASTOS PERMANENTES DE 5 O MAS AÑOS-SIN VARIEDAD	S	428	22,80	0,12	0,12	0,12		0,12			0,12	0,12
-1073275	21-016-014-00034-010	62000	PASTOS PERMANENTES DE 5 O MAS AÑOS-SIN VARIEDAD	S	428	31,00	0,93	0,93	0,93		0,93			0,93	0,93
-1073274	21-016-014-00034-006	62000	PASTOS PERMANENTES DE 5 O MAS AÑOS-SIN VARIEDAD	S	428	29,30	0,03	0,03	0,03		0,04			0,03	0,03
-1073273	21-016-014-00022-012	62000	PASTOS PERMANENTES DE 5 O MAS AÑOS-SIN VARIEDAD	S	428	17,60	0,02	0,02	0,02		0,02			0,02	0,02
-1073272	21-016-014-00022-010	62000	PASTOS PERMANENTES DE 5 O MAS AÑOS-SIN VARIEDAD	S	428	19,70	0,05	0,05	0,05		0,06			0,05	0,05
-1073271	21-016-014-00022-008	62000	PASTOS PERMANENTES DE 5 O MAS AÑOS-SIN VARIEDAD	S	428	34,10	2,76	2,76	2,76		2,76			2,76	2,76
-1073270	21-016-014-00022-005	62000	PASTOS PERMANENTES DE 5 O MAS AÑOS-SIN VARIEDAD	S	428	28,70	0,17	0,17	0,17		0,17			0,17	0,17
-1073269	21-016-007-00141-005	62000	PASTOS PERMANENTES DE 5 O MAS AÑOS-SIN VARIEDAD	S	428	7,20	0,07	0,07	0,07		0,07			0,07	0,07
-553586	21-016-014-00034-005	62000	PASTOS PERMANENTES DE 5 O MAS AÑOS-SIN VARIEDAD	S	428	34,90	4,28	4,28	4,28		4,28			4,28	4,28
-553585	21-016-014-00022-004	62000	PASTOS PERMANENTES DE 5 O MAS AÑOS-SIN VARIEDAD	S	428	40,00	4,32	4,32	4,32		4,32			4,32	4,32
-50422	21-016-007-00146-007	62000	PASTOS PERMANENTES DE 5 O MAS AÑOS-SIN VARIEDAD	S	428	24,20	16,59	16,59	16,59		16,59			16,59	16,59
4178134	21-016-014-00012-002	62000	PASTOS PERMANENTES DE 5 O MAS AÑOS-SIN VARIEDAD	S	428	12,90	4,31	4,31	4,31		4,31			4,31	4,31
4178179	21-016-006-00034-001	62000	PASTOS PERMANENTES DE 5 O MAS AÑOS-SIN VARIEDAD	S	428	8,40	9,00	9,00	9,00		9,00			9,00	9,00
1700000005958889	21-016-001-00001-001	62000	PASTOS PERMANENTES DE 5 O MAS AÑOS-SIN VARIEDAD	S	428	10,20	11,26	11,26	11,26		11,26			11,26	11,26
1700000005958890	21-016-014-00035-001	62000	PASTOS PERMANENTES DE 5 O MAS AÑOS-SIN VARIEDAD	S	428	30,30	21,47	21,47	21,47		21,47			21,47	21,47
1700000005958891	21-016-014-00034-002	62000	PASTOS PERMANENTES DE 5 O MAS AÑOS-SIN VARIEDAD	S	428	22,50	0,77	0,77	0,77		0,90			0,77	0,77
1700000005958892	21-016-014-00022-001	62000	PASTOS PERMANENTES DE 5 O MAS AÑOS-SIN VARIEDAD	S	428	33,80	5,78	5,78	5,78		5,78			5,78	5,78
1700000005958893	21-016-014-00012-004	62000	PASTOS PERMANENTES DE 5 O MAS AÑOS-SIN VARIEDAD	S	428	29,70	1,49	1,49	1,49		2,29			1,49	1,49
1700000005958894	21-016-014-00024-001	62000	PASTOS PERMANENTES DE 5 O MAS AÑOS-SIN VARIEDAD	S	428	32,00	9,42	9,42	9,42		9,42			9,42	9,42
1700000005958895	21-016-014-00014-002	62000	PASTOS PERMANENTES DE 5 O MAS AÑOS-SIN VARIEDAD	S	428	24,50	10,46	10,46	10,46		10,46			10,46	10,46
1700000005958897	21-016-014-00013-002	62000	PASTOS PERMANENTES DE 5 O MAS AÑOS-SIN VARIEDAD	S	428	17,40	2,88	2,88	2,88		2,88			2,88	2,88
1700000005958899	21-016-007-00142-002	62000	PASTOS PERMANENTES DE 5 O MAS AÑOS-SIN VARIEDAD	S	428	15,50	9,20	9,20	9,20		9,20			9,20	9,20
1700000005958900	21-016-007-00137-003	62000	PASTOS PERMANENTES DE 5 O MAS AÑOS-SIN VARIEDAD	S	428	11,00	13,73	13,73	13,73		13,73			13,73	13,73
1700000005958901	21-016-006-00034-002	62000	PASTOS PERMANENTES DE 5 O MAS AÑOS-SIN VARIEDAD	S	428	9,70	2,01	2,01	2,01		2,01			2,01	2,01
1700000005958903	21-016-014-00023-001	62000	PASTOS PERMANENTES DE 5 O MAS AÑOS-SIN VARIEDAD	S	428	28,30	0,66	0,66	0,66		0,66			0,66	0,66
1700000005958904	21-016-007-00141-001	62000	PASTOS PERMANENTES DE 5 O MAS AÑOS-SIN VARIEDAD	S	428	18,20	38,26	38,26	38,26		38,26			38,26	38,26
1700000005958905	21-016-014-00034-001	62000	PASTOS PERMANENTES DE 5 O MAS AÑOS-SIN VARIEDAD	S	428	31,50	6,76	6,76	6,76		6,76			6,76	6,76
1700000005958906	21-016-007-00121-001	62000	PASTOS PERMANENTES DE 5 O MAS AÑOS-SIN VARIEDAD	S	428	24,10	10,32	10,32	10,32		10,32			10,32	10,32
1700000005958909	21-016-006-00037-001	62000	PASTOS PERMANENTES DE 5 O MAS AÑOS-SIN VARIEDAD	S	428	5,80	2,07	2,07	2,07		2,07			2,07	2,07
1700000005958910	21-016-014-00023-001	62000	PASTOS PERMANENTES DE 5 O MAS AÑOS-SIN VARIEDAD	S	428	28,30	0,04	0,04	0,04		0,04			0,04	0,04
1700000005958912	21-016-002-00019-001	62000	PASTOS PERMANENTES DE 5 O MAS AÑOS-SIN VARIEDAD	S	428	7,10	0,23	0,23	0,23		0,30			0,23	0,23
1700000005958913	21-016-002-00004-001	62000	PASTOS PERMANENTES DE 5 O MAS AÑOS-SIN VARIEDAD	S	428	15,60	31,39	31,39	31,39		31,39			31,39	31,39
1700000005958914	21-016-014-00023-001	62000	PASTOS PERMANENTES DE 5 O MAS AÑOS-SIN VARIEDAD	S	428	28,30	43,59	43,59	43,59		43,61			43,59	43,59
1700000005958917	21-016-007-00137-004	62000	PASTOS PERMANENTES DE 5 O MAS AÑOS-SIN VARIEDAD	S	428	6,10	1,18	1,18	1,18		1,18			1,18	1,18
1700000005958918	21-016-014-00023-001	62000	PASTOS PERMANENTES DE 5 O MAS AÑOS-SIN VARIEDAD	S	428	28,30	0,09	0,09	0,09		0,09			0,09	0,09
1700000005958919	21-016-014-00022-003	62000	PASTOS PERMANENTES DE 5 O MAS AÑOS-SIN VARIEDAD	S	428	23,60	1,60	1,60	1,60		1,60			1,60	1,60
1700000005958920	21-016-014-00023-001	62000	PASTOS PERMANENTES DE 5 O MAS AÑOS-SIN VARIEDAD	S	428	28,30	4,82	4,82	4,82		4,82			4,82	4,82
1700000005958923	21-016-014-00039-001	62000	PASTOS PERMANENTES DE 5 O MAS AÑOS-SIN VARIEDAD	S	428	24,30	9,78	9,78	9,78		9,78			9,78	9,78
1700000005958924	21-016-014-00023-001	62000	PASTOS PERMANENTES DE 5 O MAS AÑOS-SIN VARIEDAD	S	428	28,30	0,04	0,04	0,04		0,04			0,04	0,04
1700000005958927	21-016-007-00139-001	62000	PASTOS PERMANENTES DE 5 O MAS AÑOS-SIN VARIEDAD	S	428	5,70	1,55	1,55	1,55		1,55			1,55	1,55
1700000005958902	21-016-007-00121-002	101007	OLIVAR-MANZANILLA	S	429	27,70	2,31	2,31	2,31		2,31			2,31	2,31
1700000005958907	21-016-014-00015-001	101007	OLIVAR-MANZANILLA	S	429	27,60	2,56	2,56	2,56		2,56			2,56	2,56
1700000005958921	21-016-007-00146-003	101007	OLIVAR-MANZANILLA	S	429	12,80	2,25	2,25	2,25		2,25			2,25	2,25
1700000005958922	21-016-007-00146-004	101007	OLIVAR-MANZANILLA	S	429	9,70	2,46	2,46	2,46		2,46			2,46	2,46
1700000005958925	21-016-007-00121-003	101007	OLIVAR-MANZANILLA	S	429	15,00	0,08	0,08	0,08		0,08			0,08	0,08
1700000005958926	21-016-007-00121-004	101007	OLIVAR-MANZANILLA	S	429	31,00	0,01	0,01	0,01		0,01			0,01	0,01

INCIDENCIAS

INCIDENCIA DESCRIPCIÓN

100407 Explotación solicitada no forma parte de ningún organismo de control autorizado para la producción ecológica en Andalucía o fecha de inscripción posterior al plazo establecido (Anexo I. Criterios de Subvencionabilidad. Orden 28 de marzo de 2023).
 Explotación:ES210160000125 Especie:PORCINO
 Explotación:ES210160000126 Especie:PORCINO
 Explotación:ES210160000127 Especie:PORCINO

(1) Superficie declarada admisible ajustada con la superficie comprometida.
 (2) Factor de penalización valorando el alcance para el tipo de compromiso.

Puede verificar la integridad de una copia de este documento mediante la lectura del código QR adjunto o mediante el acceso a la dirección <https://ws050.juntadeandalucia.es/verificarFirma> indicando el código de VERIFICACIÓN

FIRMADO POR	RAQUEL MARIA ESPIN CRESPO	18/12/2024
VERIFICACIÓN	Pk2jmBDMDBSWPSC42MTUWFP24ALUB4	PÁG. 966/2078



**Datos considerados para el Cálculo de la Carga Ganadera mínima y máxima del expediente**

Explotación	Especie	Inscrito en Sipea y Admisible	Ugm Calculada para CG Mínima	Ugm Calculada para CG Máxima
ES210160000125	BOVINA	SI	29,32	29,32
ES210160000125	PORCINO	NO	0,00	7,86
ES210160000126	BOVINA	SI	19,04	19,04
ES210160000126	PORCINO	NO	0,00	9,22
ES210160000127	BOVINA	SI	67,06	67,06
ES210160000127	PORCINO	NO	0,00	11,36
			115,42	143,86

Superficie determinada para Cálculo Carga Ganadera Mínima: 283,50 ha

Superficie determinada para Cálculo Carga Ganadera Máxima: 283,50 ha

Carga Ganadera Mínima Expediente: 0,41 ugm/ha

Carga Ganadera Máxima Expediente: 0,51 ugm/ha

Recintos Determinados para el Cálculo de Garga Ganadera Mínima

REF.	REFERENCIA SIGPAC	CULTIVO	DESCRIPCIÓN CULTIVO	S/R	SUP. RESUELTA (ha)
-1073276	21-016-014-00034-00011	62000	PASTOS PERMANENTES DE 5 O MAS AÑOS-SIN VARIEDAD	S	0,12
-1073275	21-016-014-00034-00010	62000	PASTOS PERMANENTES DE 5 O MAS AÑOS-SIN VARIEDAD	S	0,93
-1073274	21-016-014-00034-00006	62000	PASTOS PERMANENTES DE 5 O MAS AÑOS-SIN VARIEDAD	S	0,03
-1073273	21-016-014-00022-00012	62000	PASTOS PERMANENTES DE 5 O MAS AÑOS-SIN VARIEDAD	S	0,02
-1073272	21-016-014-00022-00010	62000	PASTOS PERMANENTES DE 5 O MAS AÑOS-SIN VARIEDAD	S	0,05
-1073271	21-016-014-00022-00008	62000	PASTOS PERMANENTES DE 5 O MAS AÑOS-SIN VARIEDAD	S	2,76
-1073270	21-016-014-00022-00005	62000	PASTOS PERMANENTES DE 5 O MAS AÑOS-SIN VARIEDAD	S	0,17
-1073269	21-016-007-00141-00005	62000	PASTOS PERMANENTES DE 5 O MAS AÑOS-SIN VARIEDAD	S	0,07
-553586	21-016-014-00034-00005	62000	PASTOS PERMANENTES DE 5 O MAS AÑOS-SIN VARIEDAD	S	4,28
-553585	21-016-014-00022-00004	62000	PASTOS PERMANENTES DE 5 O MAS AÑOS-SIN VARIEDAD	S	4,32
-50422	21-016-007-00146-00007	62000	PASTOS PERMANENTES DE 5 O MAS AÑOS-SIN VARIEDAD	S	16,59
4178134	21-016-014-00012-00002	62000	PASTOS PERMANENTES DE 5 O MAS AÑOS-SIN VARIEDAD	S	4,31
4178179	21-016-006-00034-00001	62000	PASTOS PERMANENTES DE 5 O MAS AÑOS-SIN VARIEDAD	S	9,00
1700000005958889	21-016-001-00001-00001	62000	PASTOS PERMANENTES DE 5 O MAS AÑOS-SIN VARIEDAD	S	11,26
1700000005958890	21-016-014-00035-00001	62000	PASTOS PERMANENTES DE 5 O MAS AÑOS-SIN VARIEDAD	S	21,47
1700000005958891	21-016-014-00034-00002	62000	PASTOS PERMANENTES DE 5 O MAS AÑOS-SIN VARIEDAD	S	0,77
1700000005958892	21-016-014-00022-00001	62000	PASTOS PERMANENTES DE 5 O MAS AÑOS-SIN VARIEDAD	S	5,78
1700000005958893	21-016-014-00012-00004	62000	PASTOS PERMANENTES DE 5 O MAS AÑOS-SIN VARIEDAD	S	1,49
1700000005958894	21-016-014-00024-00001	62000	PASTOS PERMANENTES DE 5 O MAS AÑOS-SIN VARIEDAD	S	9,42
1700000005958895	21-016-014-00014-00002	62000	PASTOS PERMANENTES DE 5 O MAS AÑOS-SIN VARIEDAD	S	10,46
1700000005958897	21-016-014-00013-00002	62000	PASTOS PERMANENTES DE 5 O MAS AÑOS-SIN VARIEDAD	S	2,88
1700000005958899	21-016-007-00142-00002	62000	PASTOS PERMANENTES DE 5 O MAS AÑOS-SIN VARIEDAD	S	9,20
1700000005958900	21-016-007-00137-00003	62000	PASTOS PERMANENTES DE 5 O MAS AÑOS-SIN VARIEDAD	S	13,73
1700000005958901	21-016-006-00034-00002	62000	PASTOS PERMANENTES DE 5 O MAS AÑOS-SIN VARIEDAD	S	2,01
1700000005958903	21-016-014-00023-00001	62000	PASTOS PERMANENTES DE 5 O MAS AÑOS-SIN VARIEDAD	S	0,66
1700000005958904	21-016-007-00141-00001	62000	PASTOS PERMANENTES DE 5 O MAS AÑOS-SIN VARIEDAD	S	38,26

(1) Superficie declarada admisible ajustada con la superficie comprometida.
(2) Factor de penalización valorando el alcance para el tipo de compromiso.Puede verificar la integridad de una copia de este documento mediante la lectura del código QR adjunto o mediante el acceso a la dirección <https://ws050.juntadeandalucia.es/verificarFirma> indicando el código de VERIFICACIÓN

FIRMADO POR

RAQUEL MARIA ESPIN CRESPO

18/12/2024

VERIFICACIÓN

Pk2jmBDMDBSWPSC42MTUWFP24ALUB4

PÁG. 967/2078



**Datos considerados para el Cálculo de la Carga Ganadera mínima y máxima del expediente****Recintos Determinados para el Cálculo de Garga Ganadera Mínima**

REF.	REFERENCIA SIGPAC	CULTIVO	DESCRIPCIÓN CULTIVO	SUP.	
				S/R	RESUELTA (ha)
170000005958905	21-016-014-00034-00001	62000	PASTOS PERMANENTES DE 5 O MAS AÑOS-SIN VARIEDAD	S	6,76
170000005958906	21-016-007-00121-00001	62000	PASTOS PERMANENTES DE 5 O MAS AÑOS-SIN VARIEDAD	S	10,32
170000005958909	21-016-006-00037-00001	62000	PASTOS PERMANENTES DE 5 O MAS AÑOS-SIN VARIEDAD	S	2,07
170000005958910	21-016-014-00023-00001	62000	PASTOS PERMANENTES DE 5 O MAS AÑOS-SIN VARIEDAD	S	0,04
170000005958912	21-016-002-00019-00001	62000	PASTOS PERMANENTES DE 5 O MAS AÑOS-SIN VARIEDAD	S	0,23
170000005958913	21-016-002-00004-00001	62000	PASTOS PERMANENTES DE 5 O MAS AÑOS-SIN VARIEDAD	S	31,39
170000005958914	21-016-014-00023-00001	62000	PASTOS PERMANENTES DE 5 O MAS AÑOS-SIN VARIEDAD	S	43,59
170000005958917	21-016-007-00137-00004	62000	PASTOS PERMANENTES DE 5 O MAS AÑOS-SIN VARIEDAD	S	1,18
170000005958918	21-016-014-00023-00001	62000	PASTOS PERMANENTES DE 5 O MAS AÑOS-SIN VARIEDAD	S	0,09
170000005958919	21-016-014-00022-00003	62000	PASTOS PERMANENTES DE 5 O MAS AÑOS-SIN VARIEDAD	S	1,60
170000005958920	21-016-014-00023-00001	62000	PASTOS PERMANENTES DE 5 O MAS AÑOS-SIN VARIEDAD	S	4,82
170000005958923	21-016-014-00039-00001	62000	PASTOS PERMANENTES DE 5 O MAS AÑOS-SIN VARIEDAD	S	9,78
170000005958924	21-016-014-00023-00001	62000	PASTOS PERMANENTES DE 5 O MAS AÑOS-SIN VARIEDAD	S	0,04
170000005958927	21-016-007-00139-00001	62000	PASTOS PERMANENTES DE 5 O MAS AÑOS-SIN VARIEDAD	S	1,55

Recintos Determinados para el Cálculo de Garga Ganadera Máxima

REF.	REFERENCIA SIGPAC	CULTIVO	DESCRIPCIÓN CULTIVO	SUP.	
				S/R	RESUELTA (ha)
-1073276	21-016-014-00034-00011	62000	PASTOS PERMANENTES DE 5 O MAS AÑOS-SIN VARIEDAD	S	0,12
-1073275	21-016-014-00034-00010	62000	PASTOS PERMANENTES DE 5 O MAS AÑOS-SIN VARIEDAD	S	0,93
-1073274	21-016-014-00034-00006	62000	PASTOS PERMANENTES DE 5 O MAS AÑOS-SIN VARIEDAD	S	0,03
-1073273	21-016-014-00022-00012	62000	PASTOS PERMANENTES DE 5 O MAS AÑOS-SIN VARIEDAD	S	0,02
-1073272	21-016-014-00022-00010	62000	PASTOS PERMANENTES DE 5 O MAS AÑOS-SIN VARIEDAD	S	0,05
-1073271	21-016-014-00022-00008	62000	PASTOS PERMANENTES DE 5 O MAS AÑOS-SIN VARIEDAD	S	2,76
-1073270	21-016-014-00022-00005	62000	PASTOS PERMANENTES DE 5 O MAS AÑOS-SIN VARIEDAD	S	0,17
-1073269	21-016-007-00141-00005	62000	PASTOS PERMANENTES DE 5 O MAS AÑOS-SIN VARIEDAD	S	0,07
-553586	21-016-014-00034-00005	62000	PASTOS PERMANENTES DE 5 O MAS AÑOS-SIN VARIEDAD	S	4,28
-553585	21-016-014-00022-00004	62000	PASTOS PERMANENTES DE 5 O MAS AÑOS-SIN VARIEDAD	S	4,32
-50422	21-016-007-00146-00007	62000	PASTOS PERMANENTES DE 5 O MAS AÑOS-SIN VARIEDAD	S	16,59
4178134	21-016-014-00012-00002	62000	PASTOS PERMANENTES DE 5 O MAS AÑOS-SIN VARIEDAD	S	4,31
4178179	21-016-006-00034-00001	62000	PASTOS PERMANENTES DE 5 O MAS AÑOS-SIN VARIEDAD	S	9,00
170000005958889	21-016-001-00001-00001	62000	PASTOS PERMANENTES DE 5 O MAS AÑOS-SIN VARIEDAD	S	11,26
170000005958890	21-016-014-00035-00001	62000	PASTOS PERMANENTES DE 5 O MAS AÑOS-SIN VARIEDAD	S	21,47
170000005958891	21-016-014-00034-00002	62000	PASTOS PERMANENTES DE 5 O MAS AÑOS-SIN VARIEDAD	S	0,77
170000005958892	21-016-014-00022-00001	62000	PASTOS PERMANENTES DE 5 O MAS AÑOS-SIN VARIEDAD	S	5,78
170000005958893	21-016-014-00012-00004	62000	PASTOS PERMANENTES DE 5 O MAS AÑOS-SIN VARIEDAD	S	1,49
170000005958894	21-016-014-00024-00001	62000	PASTOS PERMANENTES DE 5 O MAS AÑOS-SIN VARIEDAD	S	9,42
170000005958895	21-016-014-00014-00002	62000	PASTOS PERMANENTES DE 5 O MAS AÑOS-SIN VARIEDAD	S	10,46

(1) Superficie declarada admisible ajustada con la superficie comprometida.
(2) Factor de penalización valorando el alcance para el tipo de compromiso.

Puede verificar la integridad de una copia de este documento mediante la lectura del código QR adjunto o mediante el acceso a la dirección <https://ws050.juntadeandalucia.es/verificarFirma> indicando el código de VERIFICACIÓN

FIRMADO POR	RAQUEL MARIA ESPIN CRESPO	18/12/2024	
VERIFICACIÓN	Pk2jmBDMDBSWPSC42MTUWFP24ALUB4	PÁG. 968/2078	

**Datos considerados para el Cálculo de la Carga Ganadera mínima y máxima del expediente****Recintos Determinados para el Cálculo de Garga Ganadera Máxima**

REF.	REFERENCIA SIGPAC	CULTIVO	DESCRIPCIÓN CULTIVO	SUP.	
				S/R	RESUELTA (ha)
1700000005958897	21-016-014-00013-00002	62000	PASTOS PERMANENTES DE 5 O MAS AÑOS-SIN VARIEDAD	S	2,88
1700000005958899	21-016-007-00142-00002	62000	PASTOS PERMANENTES DE 5 O MAS AÑOS-SIN VARIEDAD	S	9,20
1700000005958900	21-016-007-00137-00003	62000	PASTOS PERMANENTES DE 5 O MAS AÑOS-SIN VARIEDAD	S	13,73
1700000005958901	21-016-006-00034-00002	62000	PASTOS PERMANENTES DE 5 O MAS AÑOS-SIN VARIEDAD	S	2,01
1700000005958903	21-016-014-00023-00001	62000	PASTOS PERMANENTES DE 5 O MAS AÑOS-SIN VARIEDAD	S	0,66
1700000005958904	21-016-007-00141-00001	62000	PASTOS PERMANENTES DE 5 O MAS AÑOS-SIN VARIEDAD	S	38,26
1700000005958905	21-016-014-00034-00001	62000	PASTOS PERMANENTES DE 5 O MAS AÑOS-SIN VARIEDAD	S	6,76
1700000005958906	21-016-007-00121-00001	62000	PASTOS PERMANENTES DE 5 O MAS AÑOS-SIN VARIEDAD	S	10,32
1700000005958909	21-016-006-00037-00001	62000	PASTOS PERMANENTES DE 5 O MAS AÑOS-SIN VARIEDAD	S	2,07
1700000005958910	21-016-014-00023-00001	62000	PASTOS PERMANENTES DE 5 O MAS AÑOS-SIN VARIEDAD	S	0,04
1700000005958912	21-016-002-00019-00001	62000	PASTOS PERMANENTES DE 5 O MAS AÑOS-SIN VARIEDAD	S	0,23
1700000005958913	21-016-002-00004-00001	62000	PASTOS PERMANENTES DE 5 O MAS AÑOS-SIN VARIEDAD	S	31,39
1700000005958914	21-016-014-00023-00001	62000	PASTOS PERMANENTES DE 5 O MAS AÑOS-SIN VARIEDAD	S	43,59
1700000005958917	21-016-007-00137-00004	62000	PASTOS PERMANENTES DE 5 O MAS AÑOS-SIN VARIEDAD	S	1,18
1700000005958918	21-016-014-00023-00001	62000	PASTOS PERMANENTES DE 5 O MAS AÑOS-SIN VARIEDAD	S	0,09
1700000005958919	21-016-014-00022-00003	62000	PASTOS PERMANENTES DE 5 O MAS AÑOS-SIN VARIEDAD	S	1,60
1700000005958920	21-016-014-00023-00001	62000	PASTOS PERMANENTES DE 5 O MAS AÑOS-SIN VARIEDAD	S	4,82
1700000005958923	21-016-014-00039-00001	62000	PASTOS PERMANENTES DE 5 O MAS AÑOS-SIN VARIEDAD	S	9,78
1700000005958924	21-016-014-00023-00001	62000	PASTOS PERMANENTES DE 5 O MAS AÑOS-SIN VARIEDAD	S	0,04
1700000005958927	21-016-007-00139-00001	62000	PASTOS PERMANENTES DE 5 O MAS AÑOS-SIN VARIEDAD	S	1,55

Incidencias de carga ganadera**INCIDENCIA DESCRIPCIÓN**

100407	Explotación solicitada no forma parte de ningún organismo de control autorizado para la producción ecológica en Andalucía o fecha de inscripción posterior al plazo establecido (Anexo I. Criterios de Subvencionabilidad. Orden 28 de marzo de 2023). Explotación:ES210160000125 Especie:PORCINO Explotación:ES210160000126 Especie:PORCINO Explotación:ES210160000127 Especie:PORCINO
--------	--

(1) Superficie declarada admisible ajustada con la superficie comprometida.
(2) Factor de penalización valorando el alcance para el tipo de compromiso.

Puede verificar la integridad de una copia de este documento mediante la lectura del código QR adjunto o mediante el acceso a la dirección <https://ws050.juntadeandalucia.es/verificarFirma> indicando el código de VERIFICACIÓN

FIRMADO POR	RAQUEL MARIA ESPIN CRESPO	18/12/2024	
VERIFICACIÓN	Pk2jmBDMDBSWPSC42MTUWFP24ALUB4	PÁG. 969/2078	

**APELLIDOS Y NOMBRE / RAZÓN SOCIAL**

LA MUÑOZA,C.B.

NIF
9654EXPEDIENTE**
1243270**ANUALIDAD DE PAGO**

1ª

IMPORTE POR ANUALIDAD

	2023	2024	2025	2026	2027
IMPORTE MÁXIMO SUBVENCIONABLE	15.653,71 €	15.653,71 €	15.653,71 €	15.653,71 €	15.653,71 €
IMPORTE MEDIO DE TRANSFERENCIA (€/ha)	132,21 €	132,21 €	132,21 €	132,21 €	132,21 €

RESUMEN DE UNIDADES

Cód	GRUPO DE PAGO	Sup. Dec. Admisible (ha)	Sup. Comprometida (ha)	Sup. ajustada compromiso (1) (ha)	% sobredec.	Sup. Resuelta (ha)	Importe Declarado	Importe Topado	Importe Resuelto	Importe tras sobredec.
428	PASTOS ASOCIADOS A GANADERÍA ECOLÓGICA	470,89		75,00	0,00	75,00	6.161,25	6.161,25	6.161,25	6.161,25
429	OLIVAR	3,40		3,40	0,00	3,40	842,86	842,86	842,86	842,86
432	FRUTALES SECANO	103,49		40,00	0,00	40,00	8.649,60	8.649,60	8.649,60	8.649,60
TOTAL		577,78	118,40	118,40		118,40	15.653,71	15.653,71	15.653,71	15.653,71

APLICACIÓN DE REDUCCIONES Y PENALIZACIONES

GRUPO DE PAGO	Importe Calculado	Importe prereduc.	Criterios de subvencionabilidad y compromiso (1)	Presentación tardía	Omisión declaración	Condicionalidad	IMPORTE (Euros) RESUELTO
FRUTALES SECANO	8.649,60	8.649,60	0,00	0,00	0,00	0,00	8.649,60
OLIVAR	842,86	842,86	0,00	0,00	0,00	0,00	842,86
PASTOS ASOCIADOS A GANADERÍA	6.161,25	6.161,25	0,00	0,00	0,00	0,00	6.161,25
TOTAL	15.653,71	15.653,71					15.653,71

RESUMEN DE PAGOS

	RESUELTO	FEADER	MAPA	CAPADR
FRUTALES SECANO - Pago realizado	8.649,60 €	7.352,16 €	848,53 €	448,91 €
OLIVAR - Pago realizado	842,86 €	716,43 €	82,68 €	43,75 €
PASTOS ASOCIADOS A GANADERÍA ECOLÓGICA - Pago realizado	6.161,25 €	5.237,06 €	604,42 €	319,77 €
TOTAL	15.653,71 €	13.305,65 €	1.535,63 €	812,43 €

(1) Superficie declarada admisible ajustada con la superficie comprometida.
(2) Factor de penalización valorando el alcance para el tipo de compromiso.Puede verificar la integridad de una copia de este documento mediante la lectura del código QR adjunto o mediante el acceso a la dirección <https://ws050.juntadeandalucia.es/verificarFirma> indicando el código de VERIFICACIÓN

FIRMADO POR

RAQUEL MARIA ESPIN CRESPO

18/12/2024

VERIFICACIÓN

Pk2jmBDMDBSWPSC42MTUWFP24ALUB4

PÁG. 970/2078



**RECINTOS RESUELTOS**

REF.	REFERENCIA SIGPAC	CULTIVO DESCRIPCIÓN CULTIVO	S/R	G.PAGO	PEND. MEDIA (%)	SUP. DEC. ADMISIBLE (ha)	SUP. COMPROM. (ha)	SUP. AJUSTADA COMPR.(1) (ha)	SUP. CONV. SIGPAC (ha)	SUP. CERTIF. (ha)	SUP. CAMPO (ha)	SUP. CAMPO DEJER.CULT. DECLARADO (ha)	SUP. DEC. REDUCIDA (ha)	SUP. RESUELTA (ha)
4102853	21-078-037-00008-001	62000 PASTOS PERMANENTES DE 5 O MAS AÑOS-SIN VARIEDAD	S	428	20,80	100,84	100,84	100,84		134,45			100,84	100,84
4102854	21-078-037-00008-002	62000 PASTOS PERMANENTES DE 5 O MAS AÑOS-SIN VARIEDAD	R	428	14,00	1,48	1,48	1,48		1,48			1,48	1,48
4102876	21-007-009-00162-004	62000 PASTOS PERMANENTES DE 5 O MAS AÑOS-SIN VARIEDAD	S	428	22,80	15,68	15,68	15,68		20,91			15,68	15,68
4102907	21-007-009-00164-004	62000 PASTOS PERMANENTES DE 5 O MAS AÑOS-SIN VARIEDAD	S	428	26,10	21,02	21,02	21,02		21,02			21,02	21,02
4102908	21-007-009-00164-005	62000 PASTOS PERMANENTES DE 5 O MAS AÑOS-SIN VARIEDAD	S	428	29,30	12,36	12,36	12,36		14,54			12,36	12,36
4102909	21-007-009-00164-012	62000 PASTOS PERMANENTES DE 5 O MAS AÑOS-SIN VARIEDAD	S	428	20,90	13,57	13,57	13,57		15,96			13,57	13,57
4102910	21-007-009-00164-014	62000 PASTOS PERMANENTES DE 5 O MAS AÑOS-SIN VARIEDAD	S	428	30,40	15,06	15,06	15,06		17,72			15,06	15,06
4102912	21-007-009-00164-016	62000 PASTOS PERMANENTES DE 5 O MAS AÑOS-SIN VARIEDAD	S	428	29,50	0,31	0,31	0,31		0,47			0,31	0,31
4102947	21-007-013-00011-014	62000 PASTOS PERMANENTES DE 5 O MAS AÑOS-SIN VARIEDAD	S	428	25,40	36,14	36,14	36,14		42,52			36,14	36,14
4102948	21-007-013-00011-023	62000 PASTOS PERMANENTES DE 5 O MAS AÑOS-SIN VARIEDAD	S	428	22,90	18,12	18,12	18,12		21,32			18,12	18,12
4102949	21-007-013-00011-024	62000 PASTOS PERMANENTES DE 5 O MAS AÑOS-SIN VARIEDAD	S	428	28,90	9,66	9,66	9,66		11,37			9,66	9,66
4102950	21-007-013-00011-025	62000 PASTOS PERMANENTES DE 5 O MAS AÑOS-SIN VARIEDAD	S	428	23,00	2,66	2,66	2,66		5,90			2,66	2,66
4102979	21-007-012-00018-003	62000 PASTOS PERMANENTES DE 5 O MAS AÑOS-SIN VARIEDAD	S	428	32,80	60,73	60,73	60,73		93,43			60,73	60,73
4102980	21-007-012-00018-007	62000 PASTOS PERMANENTES DE 5 O MAS AÑOS-SIN VARIEDAD	S	428	23,20	6,36	6,36	6,36		9,79			6,36	6,36
4103069	21-007-009-00166-001	62000 PASTOS PERMANENTES DE 5 O MAS AÑOS-SIN VARIEDAD	S	428	26,00	14,37	14,37	14,37		14,37			14,37	14,37
4103070	21-007-009-00166-002	62000 PASTOS PERMANENTES DE 5 O MAS AÑOS-SIN VARIEDAD	R	428	6,60	1,19	1,19	1,19		1,19			1,19	1,19
4103071	21-007-009-00166-008	62000 PASTOS PERMANENTES DE 5 O MAS AÑOS-SIN VARIEDAD	S	428	15,90	7,16	7,16	7,16		7,16			7,16	7,16
4103072	21-007-009-00166-009	62000 PASTOS PERMANENTES DE 5 O MAS AÑOS-SIN VARIEDAD	S	428	24,40	14,57	14,57	14,57		17,14			14,57	14,57
4103073	21-007-009-00166-010	62000 PASTOS PERMANENTES DE 5 O MAS AÑOS-SIN VARIEDAD	S	428	20,40	7,94	7,94	7,94		7,94			7,94	7,94
4103074	21-007-009-00166-011	62000 PASTOS PERMANENTES DE 5 O MAS AÑOS-SIN VARIEDAD	S	428	20,50	3,34	3,34	3,34		3,34			3,34	3,34
4103075	21-007-009-00166-013	62000 PASTOS PERMANENTES DE 5 O MAS AÑOS-SIN VARIEDAD	S	428	19,10	7,87	7,87	7,87		7,87			7,87	7,87
4103076	21-007-009-00166-014	62000 PASTOS PERMANENTES DE 5 O MAS AÑOS-SIN VARIEDAD	S	428	14,70	0,57	0,57	0,57		0,57			0,57	0,57
4103105	21-007-009-00165-002	62000 PASTOS PERMANENTES DE 5 O MAS AÑOS-SIN VARIEDAD	S	428	33,50	0,40	0,40	0,40		0,47			0,40	0,40
4103106	21-007-009-00165-003	62000 PASTOS PERMANENTES DE 5 O MAS AÑOS-SIN VARIEDAD	S	428	23,50	0,85	0,85	0,85		0,85			0,85	0,85
4103107	21-007-009-00165-004	62000 PASTOS PERMANENTES DE 5 O MAS AÑOS-SIN VARIEDAD	S	428	29,40	11,41	11,41	11,41		15,21			11,41	11,41
4103108	21-007-009-00165-005	62000 PASTOS PERMANENTES DE 5 O MAS AÑOS-SIN VARIEDAD	S	428	27,40	0,63	0,63	0,63		1,39			0,63	0,63
4103109	21-007-009-00165-006	62000 PASTOS PERMANENTES DE 5 O MAS AÑOS-SIN VARIEDAD	S	428	19,60	14,28	14,28	14,28		19,04			14,28	14,28
4103124	21-078-003-00083-001	62000 PASTOS PERMANENTES DE 5 O MAS AÑOS-SIN VARIEDAD	S	428	17,80	8,47	8,47	8,47		11,29			8,47	8,47
4103240	21-078-037-00016-001	62000 PASTOS PERMANENTES DE 5 O MAS AÑOS-SIN VARIEDAD	S	428	10,90	4,22	4,22	4,22		4,22			4,22	4,22
4103284	21-007-013-00018-010	62000 PASTOS PERMANENTES DE 5 O MAS AÑOS-SIN VARIEDAD	S	428	22,60	4,23	4,23	4,23		6,50			4,23	4,23
4103285	21-007-013-00018-013	62000 PASTOS PERMANENTES DE 5 O MAS AÑOS-SIN VARIEDAD	S	428	26,20	35,05	23,31	23,31		53,92			23,31	23,31
4103337	21-007-012-00023-001	62000 PASTOS PERMANENTES DE 5 O MAS AÑOS-SIN VARIEDAD	S	428	20,60	17,09	17,09	17,09		17,09			17,09	17,09
4103352	21-078-003-00044-001	62000 PASTOS PERMANENTES DE 5 O MAS AÑOS-SIN VARIEDAD	S	428	18,00	1,02	1,02	1,02		1,36			1,02	1,02
4632447	21-007-013-00011-026	62000 PASTOS PERMANENTES DE 5 O MAS AÑOS-SIN VARIEDAD	S	428	39,00	2,05	2,05	2,05		4,56			2,05	2,05
4632455	21-007-009-00164-015	62000 PASTOS PERMANENTES DE 5 O MAS AÑOS-SIN VARIEDAD	S	428	50,30	0,11	0,11	0,11		0,32			0,11	0,11
4632457	21-007-009-00211-001	62000 PASTOS PERMANENTES DE 5 O MAS AÑOS-SIN VARIEDAD	S	428	21,70	0,08	0,08	0,08		0,23			0,08	0,08
4102831	21-007-001-00025-005	101007 OLIVAR-MANZANILLA	S	429	24,10	3,40	3,40	3,40		3,40			3,40	3,40
-1030816	21-033-004-00016-003	117129 CASTAÑOS-TEMPRANA	S	432	18,00	0,16	0,16	0,16		0,16	0,16	0,16	0,16	0,16
-1030815	21-033-004-00010-007	117129 CASTAÑOS-TEMPRANA	S	432	27,40	4,71	4,61	4,61		4,61	4,71	4,61	4,61	4,61
4103021	21-033-004-00011-002	117129 CASTAÑOS-TEMPRANA	S	432	28,50	1,46	1,46	1,46		1,46	1,46	1,46	1,46	1,46
4103022	21-033-004-00011-004	117129 CASTAÑOS-TEMPRANA	S	432	27,40	6,83	6,83	6,83		6,83	6,83	6,83	6,83	6,83
4103023	21-033-004-00011-005	117129 CASTAÑOS-TEMPRANA	S	432	22,20	0,42	0,37	0,37		0,42	0,42	0,42	0,37	0,37
4103058	21-048-002-00356-003	117129 CASTAÑOS-TEMPRANA	S	432	22,10	1,85	1,85	1,85		1,85	1,85	1,85	1,85	1,85
4103059	21-048-002-00356-004	117129 CASTAÑOS-TEMPRANA	S	432	17,60	9,79	9,79	9,79		9,79	9,79	9,79	9,79	9,79
4103127	21-022-007-00001-002	117129 CASTAÑOS-TEMPRANA	S	432	25,00	14,02	14,02	14,02		14,02	14,02	14,02	14,02	14,02
4103128	21-022-007-00001-006	117129 CASTAÑOS-TEMPRANA	S	432	19,80	7,75	7,75	7,75		7,75	7,75	7,75	7,75	7,75
4103129	21-022-007-00001-007	117129 CASTAÑOS-TEMPRANA	S	432	31,40	0,88	0,88	0,88		0,88	0,88	0,88	0,88	0,88
4103169	21-033-004-00007-001	117129 CASTAÑOS-TEMPRANA	S	432	25,90	0,75	0,75	0,75		0,75	0,75	0,75	0,75	0,75
4103186	21-033-004-00010-005	117129 CASTAÑOS-TEMPRANA	S	432	22,70	21,98	21,98	21,98		21,98	21,98	21,98	21,98	21,98
4103207	21-048-002-00001-003	117129 CASTAÑOS-TEMPRANA	S	432	22,90	1,58	1,58	1,58		1,58	1,58	1,58	1,58	1,58
4103224	21-048-002-00002-002	117129 CASTAÑOS-TEMPRANA	S	432	22,30	7,26	7,26	7,26		7,26	7,26	7,26	7,26	7,26
4103255	21-033-004-00009-002	117129 CASTAÑOS-TEMPRANA	S	432	19,20	3,80	3,15	3,15		3,15	3,80	3,15	3,15	3,15
4103269	21-033-004-00008-001	117129 CASTAÑOS-TEMPRANA	S	432	22,20	1,51	1,51	1,51		1,51	1,51	1,51	1,51	1,51
4103307	21-033-003-00024-001	117129 CASTAÑOS-TEMPRANA	S	432	27,00	9,92	9,92	9,92		9,92	9,92	9,92	9,92	9,92
4103312	21-033-003-00001-001	117129 CASTAÑOS-TEMPRANA	S	432	21,00	2,03	1,99	1,99		2,03	2,03	2,03	1,99	1,99
4103315	21-033-002-00020-001	117129 CASTAÑOS-TEMPRANA	S	432	22,10	1,74	1,74	1,74		1,74	1,74	1,74	1,74	1,74
4103320	21-022-007-00058-006	117129 CASTAÑOS-TEMPRANA	S	432	19,50	5,05	5,04	5,04		5,04	5,04	5,04	5,04	5,04

(1) Superficie declarada admisible ajustada con la superficie comprometida.
(2) Factor de penalización valorando el alcance para el tipo de compromiso.

Puede verificar la integridad de una copia de este documento mediante la lectura del código QR adjunto o mediante el acceso a la dirección <https://ws050.juntadeandalucia.es/verificarFirma> indicando el código de VERIFICACIÓN

FIRMADO POR

RAQUEL MARIA ESPIN CRESPO

18/12/2024

VERIFICACIÓN

Pk2jmBDMDBSWPSC42MTUWFP24ALUB4

PÁG. 971/2078



**INCIDENCIAS****INCIDENCIA DESCRIPCIÓN**

4272	Verifica que las líneas de declaración de las Solicitudes Únicas no tienen solapes con la capa de Retroactividad Gráfica (ambas de la misma campaña) a nivel de expediente/línea de declaración gráfica de la solicitud. Ref:4103285 Recinto:21-007-013-00018-00013 Cultivo: - Agregado de la referencia del recinto.:0 Zona de la referencia del recinto.:0 Superficie solapada.:11,74 Id. Incid.:101074924 Ref:4103312 Recinto:21-033-003-00001-00001 Cultivo: - Agregado de la referencia del recinto.:0 Zona de la referencia del recinto.:0 Superficie solapada.:0,04 Id. Incid.:101074925 Ref:4103023 Recinto:21-033-004-00011-00005 Cultivo: - Agregado de la referencia del recinto.:0 Zona de la referencia del recinto.:0 Superficie solapada.:0,05 Id. Incid.:101074923
8227	Línea de declaración monitorizada en la que no ha habido respuesta por parte del productor y, por tanto, sin Juicio Experto de campo. Ref:4102830 Recinto:21-007-001-00025-00004 Cultivo:101007 OLIVAR-MANZANILLA
100402	Recinto solicitado no forma parte de ningún organismo de control autorizado para la producción ecológica en Andalucía o fecha de inscripción posterior al plazo establecido (Anexo I. Criterios de Subvencionabilidad. Orden 28 de marzo de 2023). Ref:4680431 Recinto:21-007-002-00149-00001 Cultivo:101007 OLIVAR-MANZANILLA Secano Ref:4680432 Recinto:21-022-007-00005-00001 Cultivo:62000 PASTOS PERMANENTES DE 5 O MAS AÑOS-SIN VARIEDAD Secano Ref:4680434 Recinto:21-022-007-00005-00002 Cultivo:117129 CASTAÑOS-TEMPRANA Secano Ref:4680436 Recinto:21-033-002-00003-00001 Cultivo:117129 CASTAÑOS-TEMPRANA Secano Ref:4680435 Recinto:21-033-004-00014-00001 Cultivo:62000 PASTOS PERMANENTES DE 5 O MAS AÑOS-SIN VARIEDAD Secano Ref:4680439 Recinto:21-033-005-00013-00001 Cultivo:62000 PASTOS PERMANENTES DE 5 O MAS AÑOS-SIN VARIEDAD Secano Ref:4632488 Recinto:21-078-037-00010-00002 Cultivo:62000 PASTOS PERMANENTES DE 5 O MAS AÑOS-SIN VARIEDAD Secano
100411	Recinto no admisible por no estar asociado en SIGGAN a una explotación ganadera (Artículo 10 de la Orden de 28 de marzo de 2023). Ref:4680432 Recinto:21-022-007-00005-00001 Cultivo:62000 PASTOS PERMANENTES DE 5 O MAS AÑOS-SIN VARIEDAD Secano Ref:4632488 Recinto:21-078-037-00010-00002 Cultivo:62000 PASTOS PERMANENTES DE 5 O MAS AÑOS-SIN VARIEDAD Secano
100424	Solicita recinto que no está comprometido para la operación. Ref:4102830 Recinto:21-007-001-00025-00004 Cultivo:101007 OLIVAR-MANZANILLA Secano Ref:4680431 Recinto:21-007-002-00149-00001 Cultivo:101007 OLIVAR-MANZANILLA Secano Ref:4680438 Recinto:21-007-009-00188-00001 Cultivo:62000 PASTOS PERMANENTES DE 5 O MAS AÑOS-SIN VARIEDAD Secano Ref:4632451 Recinto:21-007-013-00011-00001 Cultivo:62000 PASTOS PERMANENTES DE 5 O MAS AÑOS-SIN VARIEDAD Secano Ref:4102943 Recinto:21-007-013-00011-00003 Cultivo:62000 PASTOS PERMANENTES DE 5 O MAS AÑOS-SIN VARIEDAD Secano Ref:4632454 Recinto:21-007-013-00011-00005 Cultivo:62000 PASTOS PERMANENTES DE 5 O MAS AÑOS-SIN VARIEDAD Secano Ref:4632446 Recinto:21-007-013-00018-00005 Cultivo:62000 PASTOS PERMANENTES DE 5 O MAS AÑOS-SIN VARIEDAD Secano Ref:4680432 Recinto:21-022-007-00005-00001 Cultivo:62000 PASTOS PERMANENTES DE 5 O MAS AÑOS-SIN VARIEDAD Secano Ref:4680434 Recinto:21-022-007-00005-00002 Cultivo:117129 CASTAÑOS-TEMPRANA Secano Ref:4103321 Recinto:21-022-007-00058-00007 Cultivo:117129 CASTAÑOS-TEMPRANA Secano Ref:4680436 Recinto:21-033-002-00003-00001 Cultivo:117129 CASTAÑOS-TEMPRANA Secano Ref:4103331 Recinto:21-033-003-00025-00001 Cultivo:117129 CASTAÑOS-TEMPRANA Secano Ref:4680435 Recinto:21-033-004-00014-00001 Cultivo:62000 PASTOS PERMANENTES DE 5 O MAS AÑOS-SIN VARIEDAD Secano Ref:4103196 Recinto:21-033-004-00016-00002 Cultivo:117129 CASTAÑOS-TEMPRANA Secano Ref:4680439 Recinto:21-033-005-00013-00001 Cultivo:62000 PASTOS PERMANENTES DE 5 O MAS AÑOS-SIN VARIEDAD Secano Ref:4632488 Recinto:21-078-037-00010-00002 Cultivo:62000 PASTOS PERMANENTES DE 5 O MAS AÑOS-SIN VARIEDAD Secano
100427	Recinto no admisible por estar asociado a una explotación intensiva en SIGGAN o que no pertenece al titular del expediente (Artículo 10 de la Orden de 28 de marzo de 2023). Ref:4680435 Recinto:21-033-004-00014-00001 Cultivo:62000 PASTOS PERMANENTES DE 5 O MAS AÑOS-SIN VARIEDAD Secano Explotación:ES210330000089 Ref:4680439 Recinto:21-033-005-00013-00001 Cultivo:62000 PASTOS PERMANENTES DE 5 O MAS AÑOS-SIN VARIEDAD Secano Explotación:ES210330000089

Datos considerados para el Cálculo de la Carga Ganadera mínima y máxima del expediente

Explotación	Especie	Inscrito en Sipea y Admisible	Ugm Calculada para CG Mínima	Ugm Calculada para CG Máxima
ES210070000053	BOVINA	SI	130,06	130,06
ES210790000064	BOVINA	SI	37,30	37,30
			<u>167,36</u>	<u>167,36</u>

Superficie determinada para Cálculo Carga Ganadera Mínima: 459,15 ha
Superficie determinada para Cálculo Carga Ganadera Máxima: 476,29 ha
Carga Ganadera Mínima Expediente: 0,36 ugm/ha
Carga Ganadera Máxima Expediente: 0,35 ugm/ha

(1) Superficie declarada admisible ajustada con la superficie comprometida.
(2) Factor de penalización valorando el alcance para el tipo de compromiso.

Puede verificar la integridad de una copia de este documento mediante la lectura del código QR adjunto o mediante el acceso a la dirección <https://ws050.juntadeandalucia.es/verificarFirma> indicando el código de VERIFICACIÓN

FIRMADO POR	RAQUEL MARIA ESPIN CRESPO	18/12/2024
VERIFICACIÓN	Pk2jmBDMDBSWPSC42MTUWFP24ALUB4	PÁG. 972/2078



**Datos considerados para el Cálculo de la Carga Ganadera mínima y máxima del expediente****Recintos Determinados para el Cálculo de Garga Ganadera Mínima**

REF.	REFERENCIA SIGPAC	CULTIVO	DESCRIPCIÓN CULTIVO	S/R	SUP.
					RESUELTA (ha)
4102853	21-078-037-00008-00001	62000	PASTOS PERMANENTES DE 5 O MAS AÑOS-SIN VARIEDAD	S	100,84
4102854	21-078-037-00008-00002	62000	PASTOS PERMANENTES DE 5 O MAS AÑOS-SIN VARIEDAD	R	1,48
4102876	21-007-009-00162-00004	62000	PASTOS PERMANENTES DE 5 O MAS AÑOS-SIN VARIEDAD	S	15,68
4102907	21-007-009-00164-00004	62000	PASTOS PERMANENTES DE 5 O MAS AÑOS-SIN VARIEDAD	S	21,02
4102908	21-007-009-00164-00005	62000	PASTOS PERMANENTES DE 5 O MAS AÑOS-SIN VARIEDAD	S	12,36
4102909	21-007-009-00164-00012	62000	PASTOS PERMANENTES DE 5 O MAS AÑOS-SIN VARIEDAD	S	13,57
4102910	21-007-009-00164-00014	62000	PASTOS PERMANENTES DE 5 O MAS AÑOS-SIN VARIEDAD	S	15,06
4102912	21-007-009-00164-00016	62000	PASTOS PERMANENTES DE 5 O MAS AÑOS-SIN VARIEDAD	S	0,31
4102947	21-007-013-00011-00014	62000	PASTOS PERMANENTES DE 5 O MAS AÑOS-SIN VARIEDAD	S	36,14
4102948	21-007-013-00011-00023	62000	PASTOS PERMANENTES DE 5 O MAS AÑOS-SIN VARIEDAD	S	18,12
4102949	21-007-013-00011-00024	62000	PASTOS PERMANENTES DE 5 O MAS AÑOS-SIN VARIEDAD	S	9,66
4102950	21-007-013-00011-00025	62000	PASTOS PERMANENTES DE 5 O MAS AÑOS-SIN VARIEDAD	S	2,66
4102979	21-007-012-00018-00003	62000	PASTOS PERMANENTES DE 5 O MAS AÑOS-SIN VARIEDAD	S	60,73
4102980	21-007-012-00018-00007	62000	PASTOS PERMANENTES DE 5 O MAS AÑOS-SIN VARIEDAD	S	6,36
4103069	21-007-009-00166-00001	62000	PASTOS PERMANENTES DE 5 O MAS AÑOS-SIN VARIEDAD	S	14,37
4103070	21-007-009-00166-00002	62000	PASTOS PERMANENTES DE 5 O MAS AÑOS-SIN VARIEDAD	R	1,19
4103071	21-007-009-00166-00008	62000	PASTOS PERMANENTES DE 5 O MAS AÑOS-SIN VARIEDAD	S	7,16
4103072	21-007-009-00166-00009	62000	PASTOS PERMANENTES DE 5 O MAS AÑOS-SIN VARIEDAD	S	14,57
4103073	21-007-009-00166-00010	62000	PASTOS PERMANENTES DE 5 O MAS AÑOS-SIN VARIEDAD	S	7,94
4103074	21-007-009-00166-00011	62000	PASTOS PERMANENTES DE 5 O MAS AÑOS-SIN VARIEDAD	S	3,34
4103075	21-007-009-00166-00013	62000	PASTOS PERMANENTES DE 5 O MAS AÑOS-SIN VARIEDAD	S	7,87
4103076	21-007-009-00166-00014	62000	PASTOS PERMANENTES DE 5 O MAS AÑOS-SIN VARIEDAD	S	0,57
4103105	21-007-009-00165-00002	62000	PASTOS PERMANENTES DE 5 O MAS AÑOS-SIN VARIEDAD	S	0,40
4103106	21-007-009-00165-00003	62000	PASTOS PERMANENTES DE 5 O MAS AÑOS-SIN VARIEDAD	S	0,85
4103107	21-007-009-00165-00004	62000	PASTOS PERMANENTES DE 5 O MAS AÑOS-SIN VARIEDAD	S	11,41
4103108	21-007-009-00165-00005	62000	PASTOS PERMANENTES DE 5 O MAS AÑOS-SIN VARIEDAD	S	0,63
4103109	21-007-009-00165-00006	62000	PASTOS PERMANENTES DE 5 O MAS AÑOS-SIN VARIEDAD	S	14,28
4103124	21-078-003-00083-00001	62000	PASTOS PERMANENTES DE 5 O MAS AÑOS-SIN VARIEDAD	S	8,47
4103240	21-078-037-00016-00001	62000	PASTOS PERMANENTES DE 5 O MAS AÑOS-SIN VARIEDAD	S	4,22
4103284	21-007-013-00018-00010	62000	PASTOS PERMANENTES DE 5 O MAS AÑOS-SIN VARIEDAD	S	4,23
4103285	21-007-013-00018-00013	62000	PASTOS PERMANENTES DE 5 O MAS AÑOS-SIN VARIEDAD	S	23,31
4103337	21-007-012-00023-00001	62000	PASTOS PERMANENTES DE 5 O MAS AÑOS-SIN VARIEDAD	S	17,09
4103352	21-078-003-00044-00001	62000	PASTOS PERMANENTES DE 5 O MAS AÑOS-SIN VARIEDAD	S	1,02
4632447	21-007-013-00011-00026	62000	PASTOS PERMANENTES DE 5 O MAS AÑOS-SIN VARIEDAD	S	2,05
4632455	21-007-009-00164-00015	62000	PASTOS PERMANENTES DE 5 O MAS AÑOS-SIN VARIEDAD	S	0,11
4632457	21-007-009-00211-00001	62000	PASTOS PERMANENTES DE 5 O MAS AÑOS-SIN VARIEDAD	S	0,08

(1) Superficie declarada admisible ajustada con la superficie comprometida.
(2) Factor de penalización valorando el alcance para el tipo de compromiso.

Puede verificar la integridad de una copia de este documento mediante la lectura del código QR adjunto o mediante el acceso a la dirección <https://ws050.juntadeandalucia.es/verificarFirma> indicando el código de VERIFICACIÓN

FIRMADO POR	RAQUEL MARIA ESPIN CRESPO	18/12/2024	
VERIFICACIÓN	Pk2jmBDMDBSWPSC42MTUWFP24ALUB4	PÁG. 973/2078	

**Datos considerados para el Cálculo de la Carga Ganadera mínima y máxima del expediente****Recintos Determinados para el Cálculo de Garga Ganadera Máxima**

REF.	REFERENCIA SIGPAC	CULTIVO	DESCRIPCIÓN CULTIVO	S/R	SUP.
					RESUELTA (ha)
4102853	21-078-037-00008-00001	62000	PASTOS PERMANENTES DE 5 O MAS AÑOS-SIN VARIEDAD	S	100,84
4102854	21-078-037-00008-00002	62000	PASTOS PERMANENTES DE 5 O MAS AÑOS-SIN VARIEDAD	R	1,48
4102876	21-007-009-00162-00004	62000	PASTOS PERMANENTES DE 5 O MAS AÑOS-SIN VARIEDAD	S	15,68
4102907	21-007-009-00164-00004	62000	PASTOS PERMANENTES DE 5 O MAS AÑOS-SIN VARIEDAD	S	21,02
4102908	21-007-009-00164-00005	62000	PASTOS PERMANENTES DE 5 O MAS AÑOS-SIN VARIEDAD	S	12,36
4102909	21-007-009-00164-00012	62000	PASTOS PERMANENTES DE 5 O MAS AÑOS-SIN VARIEDAD	S	13,57
4102910	21-007-009-00164-00014	62000	PASTOS PERMANENTES DE 5 O MAS AÑOS-SIN VARIEDAD	S	15,06
4102912	21-007-009-00164-00016	62000	PASTOS PERMANENTES DE 5 O MAS AÑOS-SIN VARIEDAD	S	0,31
4102943	21-007-013-00011-00003	62000	PASTOS PERMANENTES DE 5 O MAS AÑOS-SIN VARIEDAD	S	0,00
4102947	21-007-013-00011-00014	62000	PASTOS PERMANENTES DE 5 O MAS AÑOS-SIN VARIEDAD	S	36,14
4102948	21-007-013-00011-00023	62000	PASTOS PERMANENTES DE 5 O MAS AÑOS-SIN VARIEDAD	S	18,12
4102949	21-007-013-00011-00024	62000	PASTOS PERMANENTES DE 5 O MAS AÑOS-SIN VARIEDAD	S	9,66
4102950	21-007-013-00011-00025	62000	PASTOS PERMANENTES DE 5 O MAS AÑOS-SIN VARIEDAD	S	2,66
4102979	21-007-012-00018-00003	62000	PASTOS PERMANENTES DE 5 O MAS AÑOS-SIN VARIEDAD	S	60,73
4102980	21-007-012-00018-00007	62000	PASTOS PERMANENTES DE 5 O MAS AÑOS-SIN VARIEDAD	S	6,36
4103069	21-007-009-00166-00001	62000	PASTOS PERMANENTES DE 5 O MAS AÑOS-SIN VARIEDAD	S	14,37
4103070	21-007-009-00166-00002	62000	PASTOS PERMANENTES DE 5 O MAS AÑOS-SIN VARIEDAD	R	1,19
4103071	21-007-009-00166-00008	62000	PASTOS PERMANENTES DE 5 O MAS AÑOS-SIN VARIEDAD	S	7,16
4103072	21-007-009-00166-00009	62000	PASTOS PERMANENTES DE 5 O MAS AÑOS-SIN VARIEDAD	S	14,57
4103073	21-007-009-00166-00010	62000	PASTOS PERMANENTES DE 5 O MAS AÑOS-SIN VARIEDAD	S	7,94
4103074	21-007-009-00166-00011	62000	PASTOS PERMANENTES DE 5 O MAS AÑOS-SIN VARIEDAD	S	3,34
4103075	21-007-009-00166-00013	62000	PASTOS PERMANENTES DE 5 O MAS AÑOS-SIN VARIEDAD	S	7,87
4103076	21-007-009-00166-00014	62000	PASTOS PERMANENTES DE 5 O MAS AÑOS-SIN VARIEDAD	S	0,57
4103105	21-007-009-00165-00002	62000	PASTOS PERMANENTES DE 5 O MAS AÑOS-SIN VARIEDAD	S	0,40
4103106	21-007-009-00165-00003	62000	PASTOS PERMANENTES DE 5 O MAS AÑOS-SIN VARIEDAD	S	0,85
4103107	21-007-009-00165-00004	62000	PASTOS PERMANENTES DE 5 O MAS AÑOS-SIN VARIEDAD	S	11,41
4103108	21-007-009-00165-00005	62000	PASTOS PERMANENTES DE 5 O MAS AÑOS-SIN VARIEDAD	S	0,63
4103109	21-007-009-00165-00006	62000	PASTOS PERMANENTES DE 5 O MAS AÑOS-SIN VARIEDAD	S	14,28
4103124	21-078-003-00083-00001	62000	PASTOS PERMANENTES DE 5 O MAS AÑOS-SIN VARIEDAD	S	8,47
4103240	21-078-037-00016-00001	62000	PASTOS PERMANENTES DE 5 O MAS AÑOS-SIN VARIEDAD	S	4,22
4103284	21-007-013-00018-00010	62000	PASTOS PERMANENTES DE 5 O MAS AÑOS-SIN VARIEDAD	S	4,23
4103285	21-007-013-00018-00013	62000	PASTOS PERMANENTES DE 5 O MAS AÑOS-SIN VARIEDAD	S	23,31
4103337	21-007-012-00023-00001	62000	PASTOS PERMANENTES DE 5 O MAS AÑOS-SIN VARIEDAD	S	17,09
4103352	21-078-003-00044-00001	62000	PASTOS PERMANENTES DE 5 O MAS AÑOS-SIN VARIEDAD	S	1,02
4632446	21-007-013-00018-00005	62000	PASTOS PERMANENTES DE 5 O MAS AÑOS-SIN VARIEDAD	S	0,00
4632447	21-007-013-00011-00026	62000	PASTOS PERMANENTES DE 5 O MAS AÑOS-SIN VARIEDAD	S	2,05

(1) Superficie declarada admisible ajustada con la superficie comprometida.
(2) Factor de penalización valorando el alcance para el tipo de compromiso.

Puede verificar la integridad de una copia de este documento mediante la lectura del código QR adjunto o mediante el acceso a la dirección <https://ws050.juntadeandalucia.es/verificarFirma> indicando el código de VERIFICACIÓN

FIRMADO POR

RAQUEL MARIA ESPIN CRESPO

18/12/2024

VERIFICACIÓN

Pk2jmBDMDBSWPSC42MTUWFP24ALUB4

PÁG. 974/2078



**Datos considerados para el Cálculo de la Carga Ganadera mínima y máxima del expediente****Recintos Determinados para el Cálculo de Garga Ganadera Máxima**

REF.	REFERENCIA SIGPAC	CULTIVO	DESCRIPCIÓN CULTIVO	SUP.	
				S/R	RESUELTA (ha)
4632451	21-007-013-00011-00001	62000	PASTOS PERMANENTES DE 5 O MAS AÑOS-SIN VARIEDAD	S	0,00
4632454	21-007-013-00011-00005	62000	PASTOS PERMANENTES DE 5 O MAS AÑOS-SIN VARIEDAD	S	0,00
4632455	21-007-009-00164-00015	62000	PASTOS PERMANENTES DE 5 O MAS AÑOS-SIN VARIEDAD	S	0,11
4632457	21-007-009-00211-00001	62000	PASTOS PERMANENTES DE 5 O MAS AÑOS-SIN VARIEDAD	S	0,08
4632488	21-078-037-00010-00002	62000	PASTOS PERMANENTES DE 5 O MAS AÑOS-SIN VARIEDAD	S	16,47
4680432	21-022-007-00005-00001	62000	PASTOS PERMANENTES DE 5 O MAS AÑOS-SIN VARIEDAD	S	0,00
4680435	21-033-004-00014-00001	62000	PASTOS PERMANENTES DE 5 O MAS AÑOS-SIN VARIEDAD	S	0,00
4680438	21-007-009-00188-00001	62000	PASTOS PERMANENTES DE 5 O MAS AÑOS-SIN VARIEDAD	S	0,00
4680439	21-033-005-00013-00001	62000	PASTOS PERMANENTES DE 5 O MAS AÑOS-SIN VARIEDAD	S	0,67

Incidencias de carga ganadera**INCIDENCIA DESCRIPCIÓN**

4272 Verifica que las líneas de declaración de las Solicitudes Únicas no tienen solapes con la capa de Retroactividad Gráfica (ambas de la misma campaña) a nivel de expediente/línea de declaración gráfica de la solicitud.
 Ref:4103285 Recinto:21-007-013-00018-00013 Cultivo: - Agregado de la referencia del recinto.:0 Zona de la referencia del recinto.:0
 Superficie solapada.:11,74 Id. Incid.:5093575

(1) Superficie declarada admisible ajustada con la superficie comprometida.
 (2) Factor de penalización valorando el alcance para el tipo de compromiso.

Puede verificar la integridad de una copia de este documento mediante la lectura del código QR adjunto o mediante el acceso a la dirección <https://ws050.juntadeandalucia.es/verificarFirma> indicando el código de VERIFICACIÓN

FIRMADO POR	RAQUEL MARIA ESPIN CRESPO	18/12/2024	
VERIFICACIÓN	Pk2jmBDMDBSWPSC42MTUWFP24ALUB4	PÁG. 975/2078	

**APELLIDOS Y NOMBRE / RAZÓN SOCIAL**

LA SARTENEJA, S.C.A.

NIF
9642EXPEDIENTE**
1197352**ANUALIDAD DE PAGO**
1ª**IMPORTES POR ANUALIDAD**

	2023	2024	2025	2026	2027
IMPORTE MÁXIMO SUBVENCIONABLE	62.187,28 €	62.187,28 €	62.187,28 €	62.187,28 €	62.187,28 €
IMPORTE MEDIO DE TRANSFERENCIA (€/ha)	121,33 €	121,33 €	121,33 €	121,33 €	121,33 €

RESUMEN DE UNIDADES

Cód	GRUPO DE PAGO	Sup. Dec. Admisible (ha)	Sup. Comprometida (ha)	Sup. ajustada compromiso (1) (ha)	% sobredec.	Sup. Resuelta (ha)	Importe Declarado	Importe Topado	Importe Resuelto	Importe tras sobredec.
426	HERBÁCEOS	340,60		340,07	0,00	340,07	30.539,36	51.408,38	51.408,38	51.408,38
428	PASTOS ASOCIADOS A GANADERÍA ECOLÓGICA	158,09		158,09	0,00	158,09	10.057,62	10.778,90	10.778,90	10.778,90
434	HERBÁCEOS NO ELEGIBLES	14,39		14,39	0,00	14,39	0,00	0,00	0,00	0,00
TOTAL		513,08	512,55	512,55		512,55	40.596,98	62.187,28	62.187,28	62.187,28

APLICACIÓN DE REDUCCIONES Y PENALIZACIONES

GRUPO DE PAGO	Importe Calculado	Importe prerreduc.	Criterios de subvencionabilidad y compromisos	Presentación tardía	Omisión declaración	Condicionalidad	IMPORTE (Euros) RESUELTO
HERBÁCEOS	51.408,38	51.408,38	0,00	0,00	0,00	0,00	51.408,38
HERBÁCEOS NO ELEGIBLES	0,00	0,00	0,00	0,00	0,00	0,00	0,00
PASTOS ASOCIADOS A GANADERÍA	10.778,90	10.778,90	0,00	0,00	0,00	0,00	10.778,90
TOTAL	62.187,28	62.187,28					62.187,28

RESUMEN DE PAGOS

	RESUELTO	FEADER	MAPA	CAPADR
HERBÁCEOS - Pago realizado	51.408,38 €	43.697,12 €	5.043,16 €	2.668,10 €
PASTOS ASOCIADOS A GANADERÍA ECOLÓGICA - Pago realizado	10.778,90 €	9.162,07 €	1.057,41 €	559,42 €
TOTAL	62.187,28 €	52.859,19 €	6.100,57 €	3.227,52 €

RECINTOS RESUELTOS

REF.	REFERENCIA SIGPAC	CULTIVO DESCRIPCIÓN CULTIVO	S/R G.PAGO	PEND. MEDIA (%)	SUP. DEC. ADMISIBLE (ha)	SUP. COMPROM. (ha)	SUP. AJUSTADA COMPROM. (1) (ha)	SUP. CONV. SIGPAC (ha)	SUP. CERTIF. (ha)	SUP. CAMPO (ha)	SUP. CAMPO DETER. CULL. DECLARADO (ha)	SUP. DEC. REDUCIDA (ha)	SUP. RESUELTA (ha)
-1326249	41-012-046-00006-005	12000 TRANQUILLÓN-SIN VARIEDAD	S 426	0,50	57,86	57,77	57,77	57,77	57,86			57,77	57,77
-1029671	41-012-038-00198-009	8019 AVENA-HAMEL	S 426	5,80	0,12	0,12	0,12	0,12	0,12			0,12	0,12
5107391	41-079-015-00013-005	12000 TRANQUILLÓN-SIN VARIEDAD	S 426	14,20	14,56	14,56	14,56	14,56	14,56	14,56	14,56	14,56	14,56
5107414	41-079-015-00013-008	12000 TRANQUILLÓN-SIN VARIEDAD	S 426	11,80	14,49	14,49	14,49	14,49	14,49			14,49	14,49
5110683	21-040-018-00022-001	5000 CEBADA-SIN VARIEDAD	S 426	2,10	13,46	13,46	13,46	13,46	13,46			13,46	13,46
170000006338643	41-012-046-00006-002	8019 AVENA-HAMEL	S 426	0,80	7,76	7,76	7,76	7,76	7,76			7,76	7,76
170000006338644	41-012-046-00006-003	12000 TRANQUILLÓN-SIN VARIEDAD	S 426	0,50	27,84	27,84	27,84	27,84	27,84			27,84	27,84
170000006338645	41-012-046-00006-004	12000 TRANQUILLÓN-SIN VARIEDAD	S 426	0,50	42,84	42,84	42,84	42,84	42,84			42,84	42,84
170000006338648	21-040-020-00002-002	5000 CEBADA-SIN VARIEDAD	S 426	2,20	14,60	14,60	14,60	14,60	14,60			14,60	14,60
170000006338649	21-040-020-00003-005	5000 CEBADA-SIN VARIEDAD	S 426	2,10	13,89	13,89	13,89	13,89	13,89			13,89	13,89
170000006338655	41-012-038-00198-007	8019 AVENA-HAMEL	S 426	0,50	20,63	20,63	20,63	20,63	20,63			20,63	20,63
170000006338656	41-012-038-00198-006	5000 CEBADA-SIN VARIEDAD	S 426	0,60	21,87	21,87	21,87	21,87	21,87			21,87	21,87
170000006338657	41-012-038-00198-005	5000 CEBADA-SIN VARIEDAD	S 426	0,80	22,63	22,63	22,63	22,63	22,63			22,63	22,63
170000006338658	41-012-039-00014-006	8019 AVENA-HAMEL	S 426	0,90	23,25	23,25	23,25	23,25	23,25			23,25	23,25
170000006338659	41-012-039-00014-005	8019 AVENA-HAMEL	S 426	0,90	24,83	24,83	24,83	24,83	24,83			24,83	24,83
170000006338660	41-012-039-00006-003	8019 AVENA-HAMEL	S 426	0,70	19,53	19,53	19,53	19,53	19,53			19,53	19,53
170000006338650	21-040-020-00002-001	62000 PASTOS PERMANENTES DE 5 O MAS AÑOS-SIN VARIEDAD	S 428	2,80	46,10	46,10	46,10	46,10	46,10			46,10	46,10
170000006338651	21-040-020-00003-001	62000 PASTOS PERMANENTES DE 5 O MAS AÑOS-SIN VARIEDAD	S 428	2,50	97,69	97,69	97,69	97,69	97,69			97,69	97,69
170000006338654	21-040-019-00001-003	62000 PASTOS PERMANENTES DE 5 O MAS AÑOS-SIN VARIEDAD	S 428	1,60	14,30	14,30	14,30	14,30	14,30			14,30	14,30
-1542512	41-079-015-00013-008	20000 BARBECHO TRADICIONAL-SIN VARIEDAD	S 434	11,80	1,45	1,45	1,45	1,45	1,45			1,45	1,45
-1542496	41-079-015-00013-008	20000 BARBECHO TRADICIONAL-SIN VARIEDAD	S 434	11,80	5,44	5,44	5,44	5,44	5,44			5,44	5,44
-1542459	41-079-015-00013-005	20000 BARBECHO TRADICIONAL-SIN VARIEDAD	S 434	14,20	6,15	6,15	6,15	6,15	6,86			6,15	6,15
-798639	41-012-046-00006-004	20000 BARBECHO TRADICIONAL-SIN VARIEDAD	S 434	0,50	1,35	1,35	1,35	1,35	1,35	1,35	1,35	1,35	1,35

(1) Superficie declarada admisible ajustada con la superficie comprometida.
(2) Factor de penalización valorando el alcance para el tipo de compromiso.Puede verificar la integridad de una copia de este documento mediante la lectura del código QR adjunto o mediante el acceso a la dirección <https://ws050.juntadeandalucia.es/verificarFirma> indicando el código de VERIFICACIÓN

FIRMADO POR

RAQUEL MARIA ESPIN CRESPO

18/12/2024

VERIFICACIÓN

Pk2jmBDMDBSWPSC42MTUWFP24ALUB4

PÁG. 976/2078



**INCIDENCIAS****INCIDENCIA DESCRIPCIÓN**

- 224 La superficie de cruce total de productos de la agrupación Pastos permanentes sobre un mismo recinto en una misma solicitud, no puede superar la superficie total admisible de pastos.
Ref:170000006338642 Recinto:21-040-018-00021-00002 Cultivo:62000 PASTOS PERMANENTES DE 5 O MAS AÑOS-SIN VARIEDAD Secano Superficie admisible de pastos del recinto según SIGPAC.:2889 Suma de superficies de cruce netas declaradas para este recinto por el solicitante.:8253 Exceso de superficie (Hectáreas):53,64
Ref:170000006338653 Recinto:21-040-018-00021-00003 Cultivo:62000 PASTOS PERMANENTES DE 5 O MAS AÑOS-SIN VARIEDAD Secano Superficie admisible de pastos del recinto según SIGPAC.:3241 Suma de superficies de cruce netas declaradas para este recinto por el solicitante.:9260 Exceso de superficie (Hectáreas):60,19
- 4272 Verifica que las líneas de declaración de las Solicitudes Únicas no tienen solapes con la capa de Retroactividad Gráfica (ambas de la misma campaña) a nivel de expediente/línea de declaración gráfica de la solicitud.
Ref:170000006338642 Recinto:21-040-018-00021-00002 Cultivo: - Agregado de la referencia del recinto.:0 Zona de la referencia del recinto.:0 Superficie solapada.:82,53 Id. Incid.:101074679
Ref:170000006338653 Recinto:21-040-018-00021-00003 Cultivo: - Agregado de la referencia del recinto.:0 Zona de la referencia del recinto.:0 Superficie solapada.:92,6 Id. Incid.:101074680
Ref:170000006338658 Recinto:41-012-039-00014-00006 Cultivo: - Agregado de la referencia del recinto.:0 Zona de la referencia del recinto.:0 Superficie solapada.:0,44 Id. Incid.:101074681
Ref:1326249 Recinto:41-012-046-00006-00005 Cultivo: - Agregado de la referencia del recinto.:0 Zona de la referencia del recinto.:0 Superficie solapada.:0,09 Id. Incid.:101074678
- 100424 Solicita recinto que no está comprometido para la operación.
Ref:170000006338642 Recinto:21-040-018-00021-00002 Cultivo:62000 PASTOS PERMANENTES DE 5 O MAS AÑOS-SIN VARIEDAD Secano
Ref:170000006338653 Recinto:21-040-018-00021-00003 Cultivo:62000 PASTOS PERMANENTES DE 5 O MAS AÑOS-SIN VARIEDAD Secano
Ref:1542432 Recinto:41-079-015-00013-00005 Cultivo:20000 BARBECHO TRADICIONAL-SIN VARIEDAD Secano

Datos considerados para el Cálculo de la Carga Ganadera mínima y máxima del expediente

Explotación	Especie	Inscrito en Sipea y	Ugm Calculada	Ugm Calculada
		Admisible	para CG Mínima	para CG Máxima
ES21040000079	OVINA	SI	10,66	10,66
ES410120000717	OVINA	SI	29,25	29,25
			39,91	39,91

Superficie determinada para Cálculo Carga Ganadera Mínima: 158,09 ha

Superficie determinada para Cálculo Carga Ganadera Máxima: 158,09 ha

Los importes del Grupo de Pago de pastos de este expediente han sido ajustados por no llegar a la carga ganadera mínima de 0,3

Carga Ganadera Mínima Expediente: 0,25 ugm/ha

Carga Ganadera Máxima Expediente: 0,25 ugm/ha

Recintos Determinados para el Cálculo de Garga Ganadera Mínima

REF.	REFERENCIA SIGPAC	CULTIVO	DESCRIPCIÓN CULTIVO	S/R	SUP. RESUELTA (ha)
170000006338642	21-040-018-00021-00002	62000	PASTOS PERMANENTES DE 5 O MAS AÑOS-SIN VARIEDAD	S	0,00
170000006338650	21-040-020-00002-00001	62000	PASTOS PERMANENTES DE 5 O MAS AÑOS-SIN VARIEDAD	S	46,10
170000006338651	21-040-020-00003-00001	62000	PASTOS PERMANENTES DE 5 O MAS AÑOS-SIN VARIEDAD	S	97,69
170000006338653	21-040-018-00021-00003	62000	PASTOS PERMANENTES DE 5 O MAS AÑOS-SIN VARIEDAD	S	0,00
170000006338654	21-040-019-00001-00003	62000	PASTOS PERMANENTES DE 5 O MAS AÑOS-SIN VARIEDAD	S	14,30

Recintos Determinados para el Cálculo de Garga Ganadera Máxima

REF.	REFERENCIA SIGPAC	CULTIVO	DESCRIPCIÓN CULTIVO	S/R	SUP. RESUELTA (ha)
170000006338642	21-040-018-00021-00002	62000	PASTOS PERMANENTES DE 5 O MAS AÑOS-SIN VARIEDAD	S	0,00
170000006338650	21-040-020-00002-00001	62000	PASTOS PERMANENTES DE 5 O MAS AÑOS-SIN VARIEDAD	S	46,10
170000006338651	21-040-020-00003-00001	62000	PASTOS PERMANENTES DE 5 O MAS AÑOS-SIN VARIEDAD	S	97,69
170000006338653	21-040-018-00021-00003	62000	PASTOS PERMANENTES DE 5 O MAS AÑOS-SIN VARIEDAD	S	0,00
170000006338654	21-040-019-00001-00003	62000	PASTOS PERMANENTES DE 5 O MAS AÑOS-SIN VARIEDAD	S	14,30

(1) Superficie declarada admisible ajustada con la superficie comprometida.
(2) Factor de penalización valorando el alcance para el tipo de compromiso.Puede verificar la integridad de una copia de este documento mediante la lectura del código QR adjunto o mediante el acceso a la dirección <https://ws050.juntadeandalucia.es/verificarFirma> indicando el código de VERIFICACIÓN

FIRMADO POR

RAQUEL MARIA ESPIN CRESPO

18/12/2024

VERIFICACIÓN

Pk2jmBDMDBSWPSC42MTUWFP24ALUB4

PÁG. 977/2078





Datos considerados para el Cálculo de la Carga Ganadera mínima y máxima del expediente

Incidencias de carga ganadera

INCIDENCIA DESCRIPCIÓN

- 224 La superficie de cruce total de productos de la agrupación Pastos permanentes sobre un mismo recinto en una misma solicitud, no puede superar la superficie total admisible de pastos.
Ref:170000006338642 Recinto:21-040-018-00021-00002 Cultivo:62000 PASTOS PERMANENTES DE 5 O MAS AÑOS-SIN VARIEDAD Secano Superficie admisible de pastos del recinto según SIGPAC.:2889 Suma de superficies de cruce netas declaradas para este recinto por el solicitante.:8253 Exceso de superficie (Hectáreas):53,64
Ref:170000006338653 Recinto:21-040-018-00021-00003 Cultivo:62000 PASTOS PERMANENTES DE 5 O MAS AÑOS-SIN VARIEDAD Secano Superficie admisible de pastos del recinto según SIGPAC.:3241 Suma de superficies de cruce netas declaradas para este recinto por el solicitante.:9260 Exceso de superficie (Hectáreas):60,19
- 4272 Verifica que las líneas de declaración de las Solicitudes Únicas no tienen solapes con la capa de Retroactividad Gráfica (ambas de la misma campaña) a nivel de expediente/línea de declaración gráfica de la solicitud.
Ref:170000006338642 Recinto:21-040-018-00021-00002 Cultivo: - Agregado de la referencia del recinto.:0 Zona de la referencia del recinto.:0 Superficie solapada.:82,53 Id. Incid.:5093469
Ref:170000006338653 Recinto:21-040-018-00021-00003 Cultivo: - Agregado de la referencia del recinto.:0 Zona de la referencia del recinto.:0 Superficie solapada.:92,6 Id. Incid.:5093470

(1) Superficie declarada admisible ajustada con la superficie comprometida.
(2) Factor de penalización valorando el alcance para el tipo de compromiso.

Puede verificar la integridad de una copia de este documento mediante la lectura del código QR adjunto o mediante el acceso a la dirección <https://ws050.juntadeandalucia.es/verificarFirma> indicando el código de VERIFICACIÓN

FIRMADO POR	RAQUEL MARIA ESPIN CRESPO	18/12/2024	
VERIFICACIÓN	Pk2jmBDMDBSWPSC42MTUWFP24ALUB4	PÁG. 978/2078	

**APELLIDOS Y NOMBRE / RAZÓN SOCIAL**

LA SECRETARIA DE SANLUCAR S.L.

NIF

***4685*

EXPEDIENTE

1019586

ANUALIDAD DE PAGO

1ª

IMPORTES POR ANUALIDAD

	2023	2024	2025	2026	2027
IMPORTE MÁXIMO SUBVENCIONABLE	6.161,25 €	6.161,25 €	6.161,25 €	6.161,25 €	6.161,25 €
IMPORTE MEDIO DE TRANSFERENCIA (€/ha)	82,15 €	82,15 €	82,15 €	82,15 €	82,15 €

RESUMEN DE UNIDADES

Cód	GRUPO DE PAGO	Sup. Dec. Admisible (ha)	Sup. Comprometida (ha)	Sup. ajustada compromiso (1) (ha)	% sobredec.	Sup. Resuelta (ha)	Importe Declarado	Importe Topado	Importe Resuelto	Importe tras sobredec.
428	PASTOS ASOCIADOS A GANADERÍA ECOLÓGICA	252,42		75,00	0,00	75,00	6.161,25	6.161,25	6.161,25	6.161,25
TOTAL		252,42	75,00	75,00		75,00	6.161,25	6.161,25	6.161,25	6.161,25

APLICACIÓN DE REDUCCIONES Y PENALIZACIONES

GRUPO DE PAGO	Importe Calculado	Importe prereduc.	Criterios de subvencionabilidad y compromisos	Presentación tardía	Omisión declaración	Condicionabilidad	IMPORTE (Euros) RESUELTO
PASTOS ASOCIADOS A GANADERÍA	6.161,25	6.161,25	0,00	0,00	0,00	0,00	6.161,25
TOTAL	6.161,25	6.161,25					6.161,25

RESUMEN DE PAGOS

	IMPORTE (Euros)			
	RESUELTO	FEADER	MAPA	CAPADR
PASTOS ASOCIADOS A GANADERÍA ECOLÓGICA - Pago realizado	6.161,25 €	5.237,06 €	604,42 €	319,77 €

(1) Superficie declarada admisible ajustada con la superficie comprometida.
 (2) Factor de penalización valorando el alcance para el tipo de compromiso.

Puede verificar la integridad de una copia de este documento mediante la lectura del código QR adjunto o mediante el acceso a la dirección <https://ws050.juntadeandalucia.es/verificarFirma> indicando el código de VERIFICACIÓN

FIRMADO POR

RAQUEL MARIA ESPIN CRESPO

18/12/2024

VERIFICACIÓN

Pk2jmBDMDBSWPSC42MTUWFP24ALUB4

PÁG. 979/2078





RECINTOS RESUELTOS

REF.	REFERENCIA SIGPAC	CULTIVO DESCRIPCIÓN CULTIVO	S/R	G.PAGO	PEND. MEDIA (%)	SUP. ADMISIBLE (ha)	SUP. DEC. COMPROM. (ha)	SUP. AJUSTADA COMPR.(1) (ha)	SUP. CONV. SIGPAC (ha)	SUP. CERTIF. (ha)	SUP. CAMPO (ha)	SUP. CAMPO DEIER CULT. DECLARADO (ha)	SUP. DEC. REDUCIDA (ha)	SUP. RESUELTA (ha)
-945927	21-064-014-00002-007	62000 PASTOS PERMANENTES DE 5 O MAS AÑOS-SIN VARIEDAD	S	428	38,20	0,01	0,01	0,01		0,02			0,01	0,01
-945924	21-064-003-00017-004	62000 PASTOS PERMANENTES DE 5 O MAS AÑOS-SIN VARIEDAD	S	428	25,00	0,01	0,01	0,01		0,02			0,01	0,01
-14426	21-064-005-00125-021	62000 PASTOS PERMANENTES DE 5 O MAS AÑOS-SIN VARIEDAD	S	428	29,30	0,12	0,12	0,12		0,14			0,12	0,12
-14425	21-064-005-00125-020	62000 PASTOS PERMANENTES DE 5 O MAS AÑOS-SIN VARIEDAD	S	428	22,70	0,08	0,08	0,08		0,18			0,08	0,08
170000006021782	21-064-006-00007-028	62000 PASTOS PERMANENTES DE 5 O MAS AÑOS-SIN VARIEDAD	S	428	39,00	3,60	3,60	3,60		6,54			3,60	3,60
170000006021783	21-064-006-00009-001	62000 PASTOS PERMANENTES DE 5 O MAS AÑOS-SIN VARIEDAD	S	428	16,90	0,10	0,10	0,10		0,12			0,10	0,10
170000006021785	21-064-014-00008-056	62000 PASTOS PERMANENTES DE 5 O MAS AÑOS-SIN VARIEDAD	S	428	46,40	9,56	9,56	9,56		21,36			9,56	9,56
170000006021786	21-064-002-00028-001	62000 PASTOS PERMANENTES DE 5 O MAS AÑOS-SIN VARIEDAD	S	428	30,00	30,21	30,12	30,12		67,14			30,12	30,12
170000006021787	21-064-014-00002-055	62000 PASTOS PERMANENTES DE 5 O MAS AÑOS-SIN VARIEDAD	S	428	51,70	0,03	0,03	0,03		8,65			0,03	0,03
170000006021788	21-064-018-00002-006	62000 PASTOS PERMANENTES DE 5 O MAS AÑOS-SIN VARIEDAD	S	428	40,90	11,68	11,68	11,68		25,95			11,68	11,68
170000006021789	21-064-014-00002-012	62000 PASTOS PERMANENTES DE 5 O MAS AÑOS-SIN VARIEDAD	S	428	34,30	0,08	0,08	0,08		0,22			0,08	0,08
170000006021790	21-064-004-00038-002	62000 PASTOS PERMANENTES DE 5 O MAS AÑOS-SIN VARIEDAD	S	428	16,10	0,19	0,19	0,19		0,19			0,19	0,19
170000006021791	21-064-014-00002-015	62000 PASTOS PERMANENTES DE 5 O MAS AÑOS-SIN VARIEDAD	S	428	45,00	0,56	0,56	0,56		2,22			0,56	0,56
170000006021792	21-064-004-00014-001	62000 PASTOS PERMANENTES DE 5 O MAS AÑOS-SIN VARIEDAD	S	428	38,50	5,78	5,78	5,78		6,80			5,78	5,78
170000006021793	21-064-014-00002-013	62000 PASTOS PERMANENTES DE 5 O MAS AÑOS-SIN VARIEDAD	S	428	29,50	0,64	0,64	0,64		0,98			0,64	0,64
170000006021794	21-064-004-00055-014	62000 PASTOS PERMANENTES DE 5 O MAS AÑOS-SIN VARIEDAD	S	428	52,10	0,62	0,62	0,62		1,12			0,62	0,62
170000006021795	21-064-004-00038-003	62000 PASTOS PERMANENTES DE 5 O MAS AÑOS-SIN VARIEDAD	S	428	23,90	0,21	0,21	0,21		0,21			0,21	0,21
170000006021796	21-064-005-00051-003	62000 PASTOS PERMANENTES DE 5 O MAS AÑOS-SIN VARIEDAD	S	428	22,00	0,71	0,71	0,71		0,83			0,71	0,71
170000006021797	21-064-004-00057-003	62000 PASTOS PERMANENTES DE 5 O MAS AÑOS-SIN VARIEDAD	S	428	31,30	15,06	14,60	14,60		33,46			14,60	14,60
170000006021798	21-064-005-00136-003	62000 PASTOS PERMANENTES DE 5 O MAS AÑOS-SIN VARIEDAD	S	428	27,20	1,36	1,36	1,36		1,81			1,36	1,36
170000006021799	21-064-005-00125-018	62000 PASTOS PERMANENTES DE 5 O MAS AÑOS-SIN VARIEDAD	S	428	36,30	0,18	0,18	0,18		0,24			0,18	0,18
170000006021800	21-064-005-00173-002	62000 PASTOS PERMANENTES DE 5 O MAS AÑOS-SIN VARIEDAD	S	428	25,10	0,72	0,72	0,72		0,72			0,72	0,72
170000006021801	21-064-005-00139-001	62000 PASTOS PERMANENTES DE 5 O MAS AÑOS-SIN VARIEDAD	S	428	26,80	6,45	6,45	6,45		9,92			6,45	6,45
170000006021802	21-064-006-00008-001	62000 PASTOS PERMANENTES DE 5 O MAS AÑOS-SIN VARIEDAD	S	428	47,30	0,83	0,83	0,83		1,84			0,83	0,83
170000006021803	21-064-006-00032-007	62000 PASTOS PERMANENTES DE 5 O MAS AÑOS-SIN VARIEDAD	S	428	33,70	15,10	15,04	15,04		60,39			15,04	15,04
170000006021804	21-064-006-00031-001	62000 PASTOS PERMANENTES DE 5 O MAS AÑOS-SIN VARIEDAD	S	428	24,90	11,69	11,69	11,69		21,26			11,69	11,69
170000006021805	21-064-006-00030-006	62000 PASTOS PERMANENTES DE 5 O MAS AÑOS-SIN VARIEDAD	S	428	32,40	7,20	7,00	7,00		28,81			7,00	7,00
170000006021807	21-064-006-00008-002	62000 PASTOS PERMANENTES DE 5 O MAS AÑOS-SIN VARIEDAD	S	428	24,50	2,61	2,61	2,61		4,74			2,61	2,61
170000006021808	21-064-005-00125-017	62000 PASTOS PERMANENTES DE 5 O MAS AÑOS-SIN VARIEDAD	S	428	10,70	0,89	0,89	0,89		0,89			0,89	0,89
170000006021809	21-064-004-00055-002	62000 PASTOS PERMANENTES DE 5 O MAS AÑOS-SIN VARIEDAD	S	428	23,80	31,93	31,93	31,93		58,05			31,93	31,93
170000006021810	21-064-003-00017-002	62000 PASTOS PERMANENTES DE 5 O MAS AÑOS-SIN VARIEDAD	S	428	9,10	0,37	0,37	0,37		0,37			0,37	0,37
170000006021811	21-064-014-00002-009	62000 PASTOS PERMANENTES DE 5 O MAS AÑOS-SIN VARIEDAD	S	428	43,70	0,14	0,14	0,14		0,55			0,14	0,14
170000006021812	21-064-014-00002-011	62000 PASTOS PERMANENTES DE 5 O MAS AÑOS-SIN VARIEDAD	S	428	35,00	0,19	0,19	0,19		0,55			0,19	0,19
170000006021814	21-064-014-00002-003	62000 PASTOS PERMANENTES DE 5 O MAS AÑOS-SIN VARIEDAD	S	428	36,80	2,78	2,78	2,78		3,28			2,78	2,78
170000006021816	21-064-003-00004-003	62000 PASTOS PERMANENTES DE 5 O MAS AÑOS-SIN VARIEDAD	S	428	28,60	0,02	0,02	0,02		0,04			0,02	0,02
170000006021817	21-064-014-00008-020	62000 PASTOS PERMANENTES DE 5 O MAS AÑOS-SIN VARIEDAD	S	428	29,80	19,50	19,50	19,50		35,45			19,50	19,50
170000006021818	21-064-002-00027-024	62000 PASTOS PERMANENTES DE 5 O MAS AÑOS-SIN VARIEDAD	S	428	24,60	65,95	65,92	65,92		65,95			65,92	65,92
170000006021828	21-064-014-00002-008	62000 PASTOS PERMANENTES DE 5 O MAS AÑOS-SIN VARIEDAD	S	428	27,90	0,02	0,02	0,02		0,08			0,02	0,02
170000006021829	21-064-014-00002-007	62000 PASTOS PERMANENTES DE 5 O MAS AÑOS-SIN VARIEDAD	S	428	38,20	2,24	2,24	2,24		4,05			2,24	2,24
170000006021831	21-064-014-00002-001	62000 PASTOS PERMANENTES DE 5 O MAS AÑOS-SIN VARIEDAD	S	428	27,10	0,06	0,06	0,06		0,23			0,06	0,06
170000006021833	21-064-012-00006-001	62000 PASTOS PERMANENTES DE 5 O MAS AÑOS-SIN VARIEDAD	S	428	31,80	0,86	0,86	0,86		1,14			0,86	0,86
170000006021834	21-064-010-00004-001	62000 PASTOS PERMANENTES DE 5 O MAS AÑOS-SIN VARIEDAD	S	428	35,90	0,95	0,95	0,95		1,73			0,95	0,95
170000006021835	21-064-014-00008-040	62000 PASTOS PERMANENTES DE 5 O MAS AÑOS-SIN VARIEDAD	S	428	25,60	1,13	1,13	1,13		4,53			1,13	1,13

INCIDENCIAS

INCIDENCIA DESCRIPCIÓN

- 4272 Verifica que las líneas de declaración de las Solicitudes Únicas no tienen solapes con la capa de Retroactividad Gráfica (ambas de la misma campaña) a nivel de expediente/línea de declaración gráfica de la solicitud.
 Ref:170000006021827 Recinto:21-064-001-00052-00036 Cultivo: - Agregado de la referencia del recinto.:0 Zona de la referencia del recinto.:0 Superficie solapada.:17,14 Id. Incid.:101074421
 Ref:170000006021818 Recinto:21-064-002-00027-00024 Cultivo: - Agregado de la referencia del recinto.:0 Zona de la referencia del recinto.:0 Superficie solapada.:0,03 Id. Incid.:101074419
 Ref:170000006021786 Recinto:21-064-002-00028-00001 Cultivo: - Agregado de la referencia del recinto.:0 Zona de la referencia del recinto.:0 Superficie solapada.:0,09 Id. Incid.:101074410
 Ref:170000006021826 Recinto:21-064-003-00069-00021 Cultivo: - Agregado de la referencia del recinto.:0 Zona de la referencia del

(1) Superficie declarada admisible ajustada con la superficie comprometida.
 (2) Factor de penalización valorando el alcance para el tipo de compromiso.

Puede verificar la integridad de una copia de este documento mediante la lectura del código QR adjunto o mediante el acceso a la dirección https://ws050.juntadeandalucia.es/verificarFirma indicando el código de VERIFICACIÓN			
FIRMADO POR	RAQUEL MARIA ESPIN CRESPO	18/12/2024	
VERIFICACIÓN	Pk2jmBDMDBSWPSC42MTUWFP24ALUB4	PÁG. 980/2078	



INCIDENCIAS

INCIDENCIA DESCRIPCIÓN

	recinto.:0 Superficie solapada.:32,92 Id. Incid.:101074420
	Ref:170000006021797 Recinto:21-064-004-00057-00003 Cultivo: - Agregado de la referencia del recinto.:0 Zona de la referencia del
	recinto.:0 Superficie solapada.:0,02 Id. Incid.:101074412
	Ref:170000006021797 Recinto:21-064-004-00057-00003 Cultivo: - Agregado de la referencia del recinto.:0 Zona de la referencia del
	recinto.:0 Superficie solapada.:0,03 Id. Incid.:101074411
	Ref:170000006021797 Recinto:21-064-004-00057-00003 Cultivo: - Agregado de la referencia del recinto.:0 Zona de la referencia del
	recinto.:0 Superficie solapada.:0,09 Id. Incid.:101074414
	Ref:170000006021797 Recinto:21-064-004-00057-00003 Cultivo: - Agregado de la referencia del recinto.:0 Zona de la referencia del
	recinto.:0 Superficie solapada.:0,13 Id. Incid.:101074413
	Ref:170000006021797 Recinto:21-064-004-00057-00003 Cultivo: - Agregado de la referencia del recinto.:0 Zona de la referencia del
	recinto.:0 Superficie solapada.:0,19 Id. Incid.:101074415
	Ref:170000006021805 Recinto:21-064-006-00030-00006 Cultivo: - Agregado de la referencia del recinto.:0 Zona de la referencia del
	recinto.:0 Superficie solapada.:0,2 Id. Incid.:101074418
	Ref:170000006021803 Recinto:21-064-006-00032-00007 Cultivo: - Agregado de la referencia del recinto.:0 Zona de la referencia del
	recinto.:0 Superficie solapada.:0,03 Id. Incid.:101074416
	Ref:170000006021803 Recinto:21-064-006-00032-00007 Cultivo: - Agregado de la referencia del recinto.:0 Zona de la referencia del
	recinto.:0 Superficie solapada.:0,03 Id. Incid.:101074417
	Ref:170000006021845 Recinto:21-064-006-00032-00008 Cultivo: - Agregado de la referencia del recinto.:0 Zona de la referencia del
	recinto.:0 Superficie solapada.:2,81 Id. Incid.:101074425
	Ref:170000006021841 Recinto:21-064-007-00001-00003 Cultivo: - Agregado de la referencia del recinto.:0 Zona de la referencia del
	recinto.:0 Superficie solapada.:7,07 Id. Incid.:101074424
	Ref:170000006021837 Recinto:21-064-014-00002-00060 Cultivo: - Agregado de la referencia del recinto.:0 Zona de la referencia del
	recinto.:0 Superficie solapada.:12,98 Id. Incid.:101074422
	Ref:170000006021779 Recinto:21-064-014-00008-00034 Cultivo: - Agregado de la referencia del recinto.:0 Zona de la referencia del
	recinto.:0 Superficie solapada.:13,21 Id. Incid.:101074408
	Ref:170000006021780 Recinto:21-064-014-00008-00035 Cultivo: - Agregado de la referencia del recinto.:0 Zona de la referencia del
	recinto.:0 Superficie solapada.:13,94 Id. Incid.:101074409
	Ref:170000006021846 Recinto:21-064-014-00008-00036 Cultivo: - Agregado de la referencia del recinto.:0 Zona de la referencia del
	recinto.:0 Superficie solapada.:1,55 Id. Incid.:101074426
	Ref:170000006021838 Recinto:21-064-014-00008-00047 Cultivo: - Agregado de la referencia del recinto.:0 Zona de la referencia del
	recinto.:0 Superficie solapada.:10,47 Id. Incid.:101074423
	Ref:170000006021777 Recinto:21-064-015-00013-00010 Cultivo: - Agregado de la referencia del recinto.:0 Zona de la referencia del
	recinto.:0 Superficie solapada.:28,52 Id. Incid.:101074407
	Ref:170000006021772 Recinto:21-064-017-00001-00012 Cultivo: - Agregado de la referencia del recinto.:0 Zona de la referencia del
	recinto.:0 Superficie solapada.:40,98 Id. Incid.:101074406
100402	Recinto solicitado no forma parte de ningún organismo de control autorizado para la producción ecológica en Andalucía o fecha de inscripción posterior al plazo establecido (Anexo I. Criterios de Subvencionabilidad. Orden 28 de marzo de 2023).
	Ref:-945925 Recinto:21-064-007-00002-00001 Cultivo:62000 PASTOS PERMANENTES DE 5 O MAS AÑOS-SIN VARIEDAD Secano
100407	Explotación solicitada no forma parte de ningún organismo de control autorizado para la producción ecológica en Andalucía o fecha de inscripción posterior al plazo establecido (Anexo I. Criterios de Subvencionabilidad. Orden 28 de marzo de 2023).
	Explotación:ES210650000007 Especie:PORCINO
100411	Recinto no admisible por no estar asociado en SIGGAN a una explotación ganadera (Artículo 10 de la Orden de 28 de marzo de 2023).
	Ref:170000006021815 Recinto:21-064-003-00007-00002 Cultivo:62000 PASTOS PERMANENTES DE 5 O MAS AÑOS-SIN VARIEDAD Secano
100424	Solicita recinto que no está comprometido para la operación.
	Ref:170000006021827 Recinto:21-064-001-00052-00036 Cultivo:62000 PASTOS PERMANENTES DE 5 O MAS AÑOS-SIN VARIEDAD Secano
	Ref:170000006021815 Recinto:21-064-003-00007-00002 Cultivo:62000 PASTOS PERMANENTES DE 5 O MAS AÑOS-SIN VARIEDAD Secano
	Ref:170000006021826 Recinto:21-064-003-00069-00021 Cultivo:62000 PASTOS PERMANENTES DE 5 O MAS AÑOS-SIN VARIEDAD Secano
	Ref:170000006021784 Recinto:21-064-006-00009-00001 Cultivo:62000 PASTOS PERMANENTES DE 5 O MAS AÑOS-SIN VARIEDAD Secano
	Ref:170000006021845 Recinto:21-064-006-00032-00008 Cultivo:62000 PASTOS PERMANENTES DE 5 O MAS AÑOS-SIN VARIEDAD Secano
	Ref:170000006021841 Recinto:21-064-007-00001-00003 Cultivo:62000 PASTOS PERMANENTES DE 5 O MAS AÑOS-SIN VARIEDAD Secano
	Ref:170000006021806 Recinto:21-064-007-00001-00004 Cultivo:62000 PASTOS PERMANENTES DE 5 O MAS AÑOS-SIN VARIEDAD Secano
	Ref:-945925 Recinto:21-064-007-00002-00001 Cultivo:62000 PASTOS PERMANENTES DE 5 O MAS AÑOS-SIN VARIEDAD Secano
	Ref:170000006021832 Recinto:21-064-007-00026-00002 Cultivo:62000 PASTOS PERMANENTES DE 5 O MAS AÑOS-SIN VARIEDAD Secano
	Ref:-945926 Recinto:21-064-014-00002-00001 Cultivo:62000 PASTOS PERMANENTES DE 5 O MAS AÑOS-SIN VARIEDAD Secano
	Ref:170000006021830 Recinto:21-064-014-00002-00004 Cultivo:62000 PASTOS PERMANENTES DE 5 O MAS AÑOS-SIN VARIEDAD Secano

(1) Superficie declarada admisible ajustada con la superficie comprometida.
 (2) Factor de penalización valorando el alcance para el tipo de compromiso.

Puede verificar la integridad de una copia de este documento mediante la lectura del código QR adjunto o mediante el acceso a la dirección https://ws050.juntadeandalucia.es/verificarFirma indicando el código de VERIFICACIÓN			
FIRMADO POR	RAQUEL MARIA ESPIN CRESPO	18/12/2024	
VERIFICACIÓN	Pk2jmBDMDBSWPSC42MTUWFP24ALUB4	PÁG. 981/2078	

**INCIDENCIAS****INCIDENCIA DESCRIPCIÓN**

Ref:170000006021813 Recinto:21-064-014-00002-00057 Cultivo:62000 PASTOS PERMANENTES DE 5 O MAS AÑOS-SIN VARIEDAD Secano
 Ref:170000006021837 Recinto:21-064-014-00002-00060 Cultivo:62000 PASTOS PERMANENTES DE 5 O MAS AÑOS-SIN VARIEDAD Secano
 Ref:170000006021779 Recinto:21-064-014-00008-00034 Cultivo:62000 PASTOS PERMANENTES DE 5 O MAS AÑOS-SIN VARIEDAD Secano
 Ref:170000006021780 Recinto:21-064-014-00008-00035 Cultivo:62000 PASTOS PERMANENTES DE 5 O MAS AÑOS-SIN VARIEDAD Secano
 Ref:170000006021846 Recinto:21-064-014-00008-00036 Cultivo:62000 PASTOS PERMANENTES DE 5 O MAS AÑOS-SIN VARIEDAD Secano
 Ref:170000006021838 Recinto:21-064-014-00008-00047 Cultivo:62000 PASTOS PERMANENTES DE 5 O MAS AÑOS-SIN VARIEDAD Secano
 Ref:170000006021777 Recinto:21-064-015-00013-00010 Cultivo:62000 PASTOS PERMANENTES DE 5 O MAS AÑOS-SIN VARIEDAD Secano
 Ref:170000006021772 Recinto:21-064-017-00001-00012 Cultivo:62000 PASTOS PERMANENTES DE 5 O MAS AÑOS-SIN VARIEDAD Secano

Datos considerados para el Cálculo de la Carga Ganadera mínima y máxima del expediente

Explotación	Especie	Inscrito en Sipea y Admisible	Ugm Calculada para CG Mínima	Ugm Calculada para CG Máxima
ES21065000007	OVINA	SI	59,71	59,71
ES21065000007	PORCINO	NO	0,00	28,82
			59,71	88,53

Superficie determinada para Cálculo Carga Ganadera Mínima: 251,64 ha

Superficie determinada para Cálculo Carga Ganadera Máxima: 251,65 ha

Carga Ganadera Mínima Expediente: 0,24 ugm/ha

Carga Ganadera Máxima Expediente: 0,35 ugm/ha

Los importes del Grupo de Pago de pastos de este expediente han sido ajustados por no llegar a la carga ganadera mínima de 0,3

Recintos Determinados para el Cálculo de Garga Ganadera Mínima

REF.	REFERENCIA SIGPAC	CULTIVO	DESCRIPCIÓN CULTIVO	S/R	SUP. RESUELTA (ha)
-945927	21-064-014-00002-00007	62000	PASTOS PERMANENTES DE 5 O MAS AÑOS-SIN VARIEDAD	S	0,01
-945924	21-064-003-00017-00004	62000	PASTOS PERMANENTES DE 5 O MAS AÑOS-SIN VARIEDAD	S	0,01
-14426	21-064-005-00125-00021	62000	PASTOS PERMANENTES DE 5 O MAS AÑOS-SIN VARIEDAD	S	0,12
-14425	21-064-005-00125-00020	62000	PASTOS PERMANENTES DE 5 O MAS AÑOS-SIN VARIEDAD	S	0,08
170000006021772	21-064-017-00001-00012	62000	PASTOS PERMANENTES DE 5 O MAS AÑOS-SIN VARIEDAD	S	0,00
170000006021777	21-064-015-00013-00010	62000	PASTOS PERMANENTES DE 5 O MAS AÑOS-SIN VARIEDAD	S	0,00
170000006021779	21-064-014-00008-00034	62000	PASTOS PERMANENTES DE 5 O MAS AÑOS-SIN VARIEDAD	S	0,00
170000006021780	21-064-014-00008-00035	62000	PASTOS PERMANENTES DE 5 O MAS AÑOS-SIN VARIEDAD	S	0,00
170000006021782	21-064-006-00007-00028	62000	PASTOS PERMANENTES DE 5 O MAS AÑOS-SIN VARIEDAD	S	3,60
170000006021783	21-064-006-00029-00001	62000	PASTOS PERMANENTES DE 5 O MAS AÑOS-SIN VARIEDAD	S	0,10
170000006021785	21-064-014-00008-00056	62000	PASTOS PERMANENTES DE 5 O MAS AÑOS-SIN VARIEDAD	S	9,56
170000006021786	21-064-002-00028-00001	62000	PASTOS PERMANENTES DE 5 O MAS AÑOS-SIN VARIEDAD	S	30,12
170000006021787	21-064-014-00002-00055	62000	PASTOS PERMANENTES DE 5 O MAS AÑOS-SIN VARIEDAD	S	0,03
170000006021788	21-064-018-00002-00006	62000	PASTOS PERMANENTES DE 5 O MAS AÑOS-SIN VARIEDAD	S	11,68
170000006021789	21-064-014-00002-00012	62000	PASTOS PERMANENTES DE 5 O MAS AÑOS-SIN VARIEDAD	S	0,08
170000006021790	21-064-004-00038-00002	62000	PASTOS PERMANENTES DE 5 O MAS AÑOS-SIN VARIEDAD	S	0,19
170000006021791	21-064-014-00002-00015	62000	PASTOS PERMANENTES DE 5 O MAS AÑOS-SIN VARIEDAD	S	0,56
170000006021792	21-064-004-00014-00001	62000	PASTOS PERMANENTES DE 5 O MAS AÑOS-SIN VARIEDAD	S	5,78

(1) Superficie declarada admisible ajustada con la superficie comprometida.
 (2) Factor de penalización valorando el alcance para el tipo de compromiso.

Puede verificar la integridad de una copia de este documento mediante la lectura del código QR adjunto o mediante el acceso a la dirección <https://ws050.juntadeandalucia.es/verificarFirma> indicando el código de VERIFICACIÓN

FIRMADO POR

RAQUEL MARIA ESPIN CRESPO

18/12/2024

VERIFICACIÓN

Pk2jmBDMDBSWPSC42MTUWFP24ALUB4

PÁG. 982/2078



**Datos considerados para el Cálculo de la Carga Ganadera mínima y máxima del expediente****Recintos Determinados para el Cálculo de Garga Ganadera Mínima**

REF.	REFERENCIA SIGPAC	CULTIVO	DESCRIPCIÓN CULTIVO	SUP.	
				S/R	RESUELTA (ha)
170000006021793	21-064-014-00002-00013	62000	PASTOS PERMANENTES DE 5 O MAS AÑOS-SIN VARIEDAD	S	0,64
170000006021794	21-064-004-00055-00014	62000	PASTOS PERMANENTES DE 5 O MAS AÑOS-SIN VARIEDAD	S	0,62
170000006021795	21-064-004-00038-00003	62000	PASTOS PERMANENTES DE 5 O MAS AÑOS-SIN VARIEDAD	S	0,21
170000006021796	21-064-005-00051-00003	62000	PASTOS PERMANENTES DE 5 O MAS AÑOS-SIN VARIEDAD	S	0,71
170000006021797	21-064-004-00057-00003	62000	PASTOS PERMANENTES DE 5 O MAS AÑOS-SIN VARIEDAD	S	14,60
170000006021798	21-064-005-00136-00003	62000	PASTOS PERMANENTES DE 5 O MAS AÑOS-SIN VARIEDAD	S	1,36
170000006021799	21-064-005-00125-00018	62000	PASTOS PERMANENTES DE 5 O MAS AÑOS-SIN VARIEDAD	S	0,18
170000006021800	21-064-005-00173-00002	62000	PASTOS PERMANENTES DE 5 O MAS AÑOS-SIN VARIEDAD	S	0,72
170000006021801	21-064-005-00139-00001	62000	PASTOS PERMANENTES DE 5 O MAS AÑOS-SIN VARIEDAD	S	6,45
170000006021802	21-064-006-00008-00001	62000	PASTOS PERMANENTES DE 5 O MAS AÑOS-SIN VARIEDAD	S	0,83
170000006021803	21-064-006-00032-00007	62000	PASTOS PERMANENTES DE 5 O MAS AÑOS-SIN VARIEDAD	S	15,04
170000006021804	21-064-006-00031-00001	62000	PASTOS PERMANENTES DE 5 O MAS AÑOS-SIN VARIEDAD	S	11,69
170000006021805	21-064-006-00030-00006	62000	PASTOS PERMANENTES DE 5 O MAS AÑOS-SIN VARIEDAD	S	7,00
170000006021807	21-064-006-00008-00002	62000	PASTOS PERMANENTES DE 5 O MAS AÑOS-SIN VARIEDAD	S	2,61
170000006021808	21-064-005-00125-00017	62000	PASTOS PERMANENTES DE 5 O MAS AÑOS-SIN VARIEDAD	S	0,89
170000006021809	21-064-004-00055-00002	62000	PASTOS PERMANENTES DE 5 O MAS AÑOS-SIN VARIEDAD	S	31,93
170000006021810	21-064-003-00017-00002	62000	PASTOS PERMANENTES DE 5 O MAS AÑOS-SIN VARIEDAD	S	0,37
170000006021811	21-064-014-00002-00009	62000	PASTOS PERMANENTES DE 5 O MAS AÑOS-SIN VARIEDAD	S	0,14
170000006021812	21-064-014-00002-00011	62000	PASTOS PERMANENTES DE 5 O MAS AÑOS-SIN VARIEDAD	S	0,19
170000006021814	21-064-014-00002-00003	62000	PASTOS PERMANENTES DE 5 O MAS AÑOS-SIN VARIEDAD	S	2,78
170000006021815	21-064-003-00007-00002	62000	PASTOS PERMANENTES DE 5 O MAS AÑOS-SIN VARIEDAD	S	0,06
170000006021816	21-064-003-00004-00003	62000	PASTOS PERMANENTES DE 5 O MAS AÑOS-SIN VARIEDAD	S	0,02
170000006021817	21-064-014-00008-00020	62000	PASTOS PERMANENTES DE 5 O MAS AÑOS-SIN VARIEDAD	S	19,50
170000006021818	21-064-002-00027-00024	62000	PASTOS PERMANENTES DE 5 O MAS AÑOS-SIN VARIEDAD	S	65,92
170000006021826	21-064-003-00069-00021	62000	PASTOS PERMANENTES DE 5 O MAS AÑOS-SIN VARIEDAD	S	0,00
170000006021827	21-064-001-00052-00036	62000	PASTOS PERMANENTES DE 5 O MAS AÑOS-SIN VARIEDAD	S	0,00
170000006021828	21-064-014-00002-00008	62000	PASTOS PERMANENTES DE 5 O MAS AÑOS-SIN VARIEDAD	S	0,02
170000006021829	21-064-014-00002-00007	62000	PASTOS PERMANENTES DE 5 O MAS AÑOS-SIN VARIEDAD	S	2,24
170000006021831	21-064-014-00002-00001	62000	PASTOS PERMANENTES DE 5 O MAS AÑOS-SIN VARIEDAD	S	0,06
170000006021833	21-064-012-00006-00001	62000	PASTOS PERMANENTES DE 5 O MAS AÑOS-SIN VARIEDAD	S	0,86
170000006021834	21-064-010-00004-00001	62000	PASTOS PERMANENTES DE 5 O MAS AÑOS-SIN VARIEDAD	S	0,95
170000006021835	21-064-014-00008-00040	62000	PASTOS PERMANENTES DE 5 O MAS AÑOS-SIN VARIEDAD	S	1,13
170000006021837	21-064-014-00002-00060	62000	PASTOS PERMANENTES DE 5 O MAS AÑOS-SIN VARIEDAD	S	0,00
170000006021838	21-064-014-00008-00047	62000	PASTOS PERMANENTES DE 5 O MAS AÑOS-SIN VARIEDAD	S	0,00
170000006021841	21-064-007-00001-00003	62000	PASTOS PERMANENTES DE 5 O MAS AÑOS-SIN VARIEDAD	S	0,00
170000006021845	21-064-006-00032-00008	62000	PASTOS PERMANENTES DE 5 O MAS AÑOS-SIN VARIEDAD	S	0,00

(1) Superficie declarada admisible ajustada con la superficie comprometida.
(2) Factor de penalización valorando el alcance para el tipo de compromiso.

Puede verificar la integridad de una copia de este documento mediante la lectura del código QR adjunto o mediante el acceso a la dirección <https://ws050.juntadeandalucia.es/verificarFirma> indicando el código de VERIFICACIÓN

FIRMADO POR	RAQUEL MARIA ESPIN CRESPO	18/12/2024	
VERIFICACIÓN	Pk2jmBDMDBSWPSC42MTUWFP24ALUB4	PÁG. 983/2078	

**Datos considerados para el Cálculo de la Carga Ganadera mínima y máxima del expediente****Recintos Determinados para el Cálculo de Garga Ganadera Mínima**

REF.	REFERENCIA SIGPAC	CULTIVO	DESCRIPCIÓN CULTIVO	S/R	SUP. RESUELTA (ha)
1700000006021846	21-064-014-00008-00036	62000	PASTOS PERMANENTES DE 5 O MAS AÑOS-SIN VARIEDAD	S	0,00

Recintos Determinados para el Cálculo de Garga Ganadera Máxima

REF.	REFERENCIA SIGPAC	CULTIVO	DESCRIPCIÓN CULTIVO	S/R	SUP. RESUELTA (ha)
-945927	21-064-014-00002-00007	62000	PASTOS PERMANENTES DE 5 O MAS AÑOS-SIN VARIEDAD	S	0,01
-945926	21-064-014-00002-00001	62000	PASTOS PERMANENTES DE 5 O MAS AÑOS-SIN VARIEDAD	S	0,00
-945925	21-064-007-00002-00001	62000	PASTOS PERMANENTES DE 5 O MAS AÑOS-SIN VARIEDAD	S	0,01
-945924	21-064-003-00017-00004	62000	PASTOS PERMANENTES DE 5 O MAS AÑOS-SIN VARIEDAD	S	0,01
-14426	21-064-005-00125-00021	62000	PASTOS PERMANENTES DE 5 O MAS AÑOS-SIN VARIEDAD	S	0,12
-14425	21-064-005-00125-00020	62000	PASTOS PERMANENTES DE 5 O MAS AÑOS-SIN VARIEDAD	S	0,08
1700000006021772	21-064-017-00001-00012	62000	PASTOS PERMANENTES DE 5 O MAS AÑOS-SIN VARIEDAD	S	0,00
1700000006021777	21-064-015-00013-00010	62000	PASTOS PERMANENTES DE 5 O MAS AÑOS-SIN VARIEDAD	S	0,00
1700000006021779	21-064-014-00008-00034	62000	PASTOS PERMANENTES DE 5 O MAS AÑOS-SIN VARIEDAD	S	0,00
1700000006021780	21-064-014-00008-00035	62000	PASTOS PERMANENTES DE 5 O MAS AÑOS-SIN VARIEDAD	S	0,00
1700000006021782	21-064-006-00007-00028	62000	PASTOS PERMANENTES DE 5 O MAS AÑOS-SIN VARIEDAD	S	3,60
1700000006021783	21-064-006-00029-00001	62000	PASTOS PERMANENTES DE 5 O MAS AÑOS-SIN VARIEDAD	S	0,10
1700000006021784	21-064-006-00009-00001	62000	PASTOS PERMANENTES DE 5 O MAS AÑOS-SIN VARIEDAD	S	0,00
1700000006021785	21-064-014-00008-00056	62000	PASTOS PERMANENTES DE 5 O MAS AÑOS-SIN VARIEDAD	S	9,56
1700000006021786	21-064-002-00028-00001	62000	PASTOS PERMANENTES DE 5 O MAS AÑOS-SIN VARIEDAD	S	30,12
1700000006021787	21-064-014-00002-00055	62000	PASTOS PERMANENTES DE 5 O MAS AÑOS-SIN VARIEDAD	S	0,03
1700000006021788	21-064-018-00002-00006	62000	PASTOS PERMANENTES DE 5 O MAS AÑOS-SIN VARIEDAD	S	11,68
1700000006021789	21-064-014-00002-00012	62000	PASTOS PERMANENTES DE 5 O MAS AÑOS-SIN VARIEDAD	S	0,08
1700000006021790	21-064-004-00038-00002	62000	PASTOS PERMANENTES DE 5 O MAS AÑOS-SIN VARIEDAD	S	0,19
1700000006021791	21-064-014-00002-00015	62000	PASTOS PERMANENTES DE 5 O MAS AÑOS-SIN VARIEDAD	S	0,56
1700000006021792	21-064-004-00014-00001	62000	PASTOS PERMANENTES DE 5 O MAS AÑOS-SIN VARIEDAD	S	5,78
1700000006021793	21-064-014-00002-00013	62000	PASTOS PERMANENTES DE 5 O MAS AÑOS-SIN VARIEDAD	S	0,64
1700000006021794	21-064-004-00055-00014	62000	PASTOS PERMANENTES DE 5 O MAS AÑOS-SIN VARIEDAD	S	0,62
1700000006021795	21-064-004-00038-00003	62000	PASTOS PERMANENTES DE 5 O MAS AÑOS-SIN VARIEDAD	S	0,21
1700000006021796	21-064-005-00051-00003	62000	PASTOS PERMANENTES DE 5 O MAS AÑOS-SIN VARIEDAD	S	0,71
1700000006021797	21-064-004-00057-00003	62000	PASTOS PERMANENTES DE 5 O MAS AÑOS-SIN VARIEDAD	S	14,60
1700000006021798	21-064-005-00136-00003	62000	PASTOS PERMANENTES DE 5 O MAS AÑOS-SIN VARIEDAD	S	1,36
1700000006021799	21-064-005-00125-00018	62000	PASTOS PERMANENTES DE 5 O MAS AÑOS-SIN VARIEDAD	S	0,18
1700000006021800	21-064-005-00173-00002	62000	PASTOS PERMANENTES DE 5 O MAS AÑOS-SIN VARIEDAD	S	0,72
1700000006021801	21-064-005-00139-00001	62000	PASTOS PERMANENTES DE 5 O MAS AÑOS-SIN VARIEDAD	S	6,45
1700000006021802	21-064-006-00008-00001	62000	PASTOS PERMANENTES DE 5 O MAS AÑOS-SIN VARIEDAD	S	0,83
1700000006021803	21-064-006-00032-00007	62000	PASTOS PERMANENTES DE 5 O MAS AÑOS-SIN VARIEDAD	S	15,04
1700000006021804	21-064-006-00031-00001	62000	PASTOS PERMANENTES DE 5 O MAS AÑOS-SIN VARIEDAD	S	11,69

(1) Superficie declarada admisible ajustada con la superficie comprometida.
(2) Factor de penalización valorando el alcance para el tipo de compromiso.

Puede verificar la integridad de una copia de este documento mediante la lectura del código QR adjunto o mediante el acceso a la dirección <https://ws050.juntadeandalucia.es/verificarFirma> indicando el código de VERIFICACIÓN

FIRMADO POR

RAQUEL MARIA ESPIN CRESPO

18/12/2024

VERIFICACIÓN

Pk2jmBDMDBSWPSC42MTUWFP24ALUB4

PÁG. 984/2078



**Datos considerados para el Cálculo de la Carga Ganadera mínima y máxima del expediente****Recintos Determinados para el Cálculo de Garga Ganadera Máxima**

REF.	REFERENCIA SIGPAC	CULTIVO	DESCRIPCIÓN CULTIVO	SUP. RESUELTA (ha)	
				S/R	
170000006021805	21-064-006-00030-00006	62000	PASTOS PERMANENTES DE 5 O MAS AÑOS-SIN VARIEDAD	S	7,00
170000006021806	21-064-007-00001-00004	62000	PASTOS PERMANENTES DE 5 O MAS AÑOS-SIN VARIEDAD	S	0,00
170000006021807	21-064-006-00008-00002	62000	PASTOS PERMANENTES DE 5 O MAS AÑOS-SIN VARIEDAD	S	2,61
170000006021808	21-064-005-00125-00017	62000	PASTOS PERMANENTES DE 5 O MAS AÑOS-SIN VARIEDAD	S	0,89
170000006021809	21-064-004-00055-00002	62000	PASTOS PERMANENTES DE 5 O MAS AÑOS-SIN VARIEDAD	S	31,93
170000006021810	21-064-003-00017-00002	62000	PASTOS PERMANENTES DE 5 O MAS AÑOS-SIN VARIEDAD	S	0,37
170000006021811	21-064-014-00002-00009	62000	PASTOS PERMANENTES DE 5 O MAS AÑOS-SIN VARIEDAD	S	0,14
170000006021812	21-064-014-00002-00011	62000	PASTOS PERMANENTES DE 5 O MAS AÑOS-SIN VARIEDAD	S	0,19
170000006021813	21-064-014-00002-00057	62000	PASTOS PERMANENTES DE 5 O MAS AÑOS-SIN VARIEDAD	S	0,00
170000006021814	21-064-014-00002-00003	62000	PASTOS PERMANENTES DE 5 O MAS AÑOS-SIN VARIEDAD	S	2,78
170000006021815	21-064-003-00007-00002	62000	PASTOS PERMANENTES DE 5 O MAS AÑOS-SIN VARIEDAD	S	0,06
170000006021816	21-064-003-00004-00003	62000	PASTOS PERMANENTES DE 5 O MAS AÑOS-SIN VARIEDAD	S	0,02
170000006021817	21-064-014-00008-00020	62000	PASTOS PERMANENTES DE 5 O MAS AÑOS-SIN VARIEDAD	S	19,50
170000006021818	21-064-002-00027-00024	62000	PASTOS PERMANENTES DE 5 O MAS AÑOS-SIN VARIEDAD	S	65,92
170000006021826	21-064-003-00069-00021	62000	PASTOS PERMANENTES DE 5 O MAS AÑOS-SIN VARIEDAD	S	0,00
170000006021827	21-064-001-00052-00036	62000	PASTOS PERMANENTES DE 5 O MAS AÑOS-SIN VARIEDAD	S	0,00
170000006021828	21-064-014-00002-00008	62000	PASTOS PERMANENTES DE 5 O MAS AÑOS-SIN VARIEDAD	S	0,02
170000006021829	21-064-014-00002-00007	62000	PASTOS PERMANENTES DE 5 O MAS AÑOS-SIN VARIEDAD	S	2,24
170000006021830	21-064-014-00002-00004	62000	PASTOS PERMANENTES DE 5 O MAS AÑOS-SIN VARIEDAD	S	0,00
170000006021831	21-064-014-00002-00001	62000	PASTOS PERMANENTES DE 5 O MAS AÑOS-SIN VARIEDAD	S	0,06
170000006021832	21-064-007-00026-00002	62000	PASTOS PERMANENTES DE 5 O MAS AÑOS-SIN VARIEDAD	S	0,00
170000006021833	21-064-012-00006-00001	62000	PASTOS PERMANENTES DE 5 O MAS AÑOS-SIN VARIEDAD	S	0,86
170000006021834	21-064-010-00004-00001	62000	PASTOS PERMANENTES DE 5 O MAS AÑOS-SIN VARIEDAD	S	0,95
170000006021835	21-064-014-00008-00040	62000	PASTOS PERMANENTES DE 5 O MAS AÑOS-SIN VARIEDAD	S	1,13
170000006021837	21-064-014-00002-00060	62000	PASTOS PERMANENTES DE 5 O MAS AÑOS-SIN VARIEDAD	S	0,00
170000006021838	21-064-014-00008-00047	62000	PASTOS PERMANENTES DE 5 O MAS AÑOS-SIN VARIEDAD	S	0,00
170000006021841	21-064-007-00001-00003	62000	PASTOS PERMANENTES DE 5 O MAS AÑOS-SIN VARIEDAD	S	0,00
170000006021845	21-064-006-00032-00008	62000	PASTOS PERMANENTES DE 5 O MAS AÑOS-SIN VARIEDAD	S	0,00
170000006021846	21-064-014-00008-00036	62000	PASTOS PERMANENTES DE 5 O MAS AÑOS-SIN VARIEDAD	S	0,00

Incidencias de carga ganadera**INCIDENCIA DESCRIPCIÓN**

4272	Verifica que las líneas de declaración de las Solicitudes Únicas no tienen solapes con la capa de Retroactividad Gráfica (ambas de la misma campaña) a nivel de expediente/línea de declaración gráfica de la solicitud. Ref:170000006021772 Recinto:21-064-017-00001-00012 Cultivo: - Agregado de la referencia del recinto.:0 Zona de la referencia del recinto.:0 Superficie solapada.:40,98 Id. Incid.:5093181 Ref:170000006021777 Recinto:21-064-015-00013-00010 Cultivo: - Agregado de la referencia del recinto.:0 Zona de la referencia del recinto.:0 Superficie solapada.:28,52 Id. Incid.:5093182 Ref:170000006021779 Recinto:21-064-014-00008-00034 Cultivo: - Agregado de la referencia del recinto.:0 Zona de la referencia del recinto.:0 Superficie solapada.:13,21 Id. Incid.:5093183
------	---

(1) Superficie declarada admisible ajustada con la superficie comprometida.
(2) Factor de penalización valorando el alcance para el tipo de compromiso.Puede verificar la integridad de una copia de este documento mediante la lectura del código QR adjunto o mediante el acceso a la dirección <https://ws050.juntadeandalucia.es/verificarFirma> indicando el código de VERIFICACIÓN

FIRMADO POR

RAQUEL MARIA ESPIN CRESPO

18/12/2024

VERIFICACIÓN

Pk2jmBDMDBSWPSC42MTUWFP24ALUB4

PÁG. 985/2078



**Datos considerados para el Cálculo de la Carga Ganadera mínima y máxima del expediente**

	Ref:170000006021780 Recinto:21-064-014-00008-00035 Cultivo: - Agregado de la referencia del recinto.:0 Zona de la referencia del recinto.:0 Superficie solapada.:13,94 Id. Incid.:5093184
	Ref:170000006021786 Recinto:21-064-002-00028-00001 Cultivo: - Agregado de la referencia del recinto.:0 Zona de la referencia del recinto.:0 Superficie solapada.:0,09 Id. Incid.:5093185
	Ref:170000006021797 Recinto:21-064-004-00057-00003 Cultivo: - Agregado de la referencia del recinto.:0 Zona de la referencia del recinto.:0 Superficie solapada.:0,02 Id. Incid.:5093187
	Ref:170000006021797 Recinto:21-064-004-00057-00003 Cultivo: - Agregado de la referencia del recinto.:0 Zona de la referencia del recinto.:0 Superficie solapada.:0,03 Id. Incid.:5093186
	Ref:170000006021797 Recinto:21-064-004-00057-00003 Cultivo: - Agregado de la referencia del recinto.:0 Zona de la referencia del recinto.:0 Superficie solapada.:0,09 Id. Incid.:5093189
	Ref:170000006021797 Recinto:21-064-004-00057-00003 Cultivo: - Agregado de la referencia del recinto.:0 Zona de la referencia del recinto.:0 Superficie solapada.:0,19 Id. Incid.:5093190
	Ref:170000006021797 Recinto:21-064-004-00057-00003 Cultivo: - Agregado de la referencia del recinto.:0 Zona de la referencia del recinto.:0 Superficie solapada.:0,13 Id. Incid.:5093188
	Ref:170000006021803 Recinto:21-064-006-00032-00007 Cultivo: - Agregado de la referencia del recinto.:0 Zona de la referencia del recinto.:0 Superficie solapada.:0,03 Id. Incid.:5093192
	Ref:170000006021803 Recinto:21-064-006-00032-00007 Cultivo: - Agregado de la referencia del recinto.:0 Zona de la referencia del recinto.:0 Superficie solapada.:0,03 Id. Incid.:5093191
	Ref:170000006021805 Recinto:21-064-006-00030-00006 Cultivo: - Agregado de la referencia del recinto.:0 Zona de la referencia del recinto.:0 Superficie solapada.:0,2 Id. Incid.:5093193
	Ref:170000006021818 Recinto:21-064-002-00027-00024 Cultivo: - Agregado de la referencia del recinto.:0 Zona de la referencia del recinto.:0 Superficie solapada.:0,03 Id. Incid.:5093194
	Ref:170000006021826 Recinto:21-064-003-00069-00021 Cultivo: - Agregado de la referencia del recinto.:0 Zona de la referencia del recinto.:0 Superficie solapada.:32,92 Id. Incid.:5093195
	Ref:170000006021827 Recinto:21-064-001-00052-00036 Cultivo: - Agregado de la referencia del recinto.:0 Zona de la referencia del recinto.:0 Superficie solapada.:17,14 Id. Incid.:5093196
	Ref:170000006021837 Recinto:21-064-014-00002-00060 Cultivo: - Agregado de la referencia del recinto.:0 Zona de la referencia del recinto.:0 Superficie solapada.:12,98 Id. Incid.:5093197
	Ref:170000006021838 Recinto:21-064-014-00008-00047 Cultivo: - Agregado de la referencia del recinto.:0 Zona de la referencia del recinto.:0 Superficie solapada.:10,47 Id. Incid.:5093198
	Ref:170000006021841 Recinto:21-064-007-00001-00003 Cultivo: - Agregado de la referencia del recinto.:0 Zona de la referencia del recinto.:0 Superficie solapada.:7,07 Id. Incid.:5093199
	Ref:170000006021845 Recinto:21-064-006-00032-00008 Cultivo: - Agregado de la referencia del recinto.:0 Zona de la referencia del recinto.:0 Superficie solapada.:2,81 Id. Incid.:5093200
	Ref:170000006021846 Recinto:21-064-014-00008-00036 Cultivo: - Agregado de la referencia del recinto.:0 Zona de la referencia del recinto.:0 Superficie solapada.:1,55 Id. Incid.:5093201
100407	Explotación solicitada no forma parte de ningún organismo de control autorizado para la producción ecológica en Andalucía o fecha de inscripción posterior al plazo establecido (Anexo I. Criterios de Subvencionabilidad. Orden 28 de marzo de 2023). Explotación:ES210650000007 Especie:PORCINO

(1) Superficie declarada admisible ajustada con la superficie comprometida.
(2) Factor de penalización valorando el alcance para el tipo de compromiso.

Puede verificar la integridad de una copia de este documento mediante la lectura del código QR adjunto o mediante el acceso a la dirección <https://ws050.juntadeandalucia.es/verificarFirma> indicando el código de VERIFICACIÓN

FIRMADO POR	RAQUEL MARIA ESPIN CRESPO	18/12/2024	
VERIFICACIÓN	Pk2jmBDMDBSWPSC42MTUWFP24ALUB4	PÁG. 986/2078	

**APELLIDOS Y NOMBRE / RAZÓN SOCIAL**

LA SOLAZANA,S.L

NIF
8225EXPEDIENTE**
1262081**ANUALIDAD DE PAGO**
1ª**IMPORTES POR ANUALIDAD**

	2023	2024	2025	2026	2027
IMPORTE MÁXIMO SUBVENCIONABLE	6.161,25 €	6.161,25 €	6.161,25 €	6.161,25 €	6.161,25 €
IMPORTE MEDIO DE TRANSFERENCIA (€/ha)	82,15 €	82,15 €	82,15 €	82,15 €	82,15 €

RESUMEN DE UNIDADES

Cód	GRUPO DE PAGO	Sup. Dec. Admisible (ha)	Sup. Comprometida (ha)	Sup. ajustada compromiso (1) (ha)	% sobredec.	Sup. Resuelta (ha)	Importe Declarado	Importe Topado	Importe Resuelto	Importe tras sobredec.
428	PASTOS ASOCIADOS A GANADERÍA ECOLÓGICA	659,42		75,00	0,00	75,00	6.161,25	6.161,25	6.161,25	6.161,25
TOTAL		659,42	75,00	75,00		75,00	6.161,25	6.161,25	6.161,25	6.161,25

APLICACIÓN DE REDUCCIONES Y PENALIZACIONES

GRUPO DE PAGO	Importe Calculado	Importe prereduc.	Criterios de subvencionabilidad y compromisos	Presentación tardía	Omisión declaración	Condicionalidad	IMPORTE (Euros) RESUELTO
PASTOS ASOCIADOS A GANADERÍA	6.161,25	6.161,25	0,00	0,00	0,00	0,00	6.161,25
TOTAL	6.161,25	6.161,25					6.161,25

RESUMEN DE PAGOS

	IMPORTE (Euros)			
	RESUELTO	FEADER	MAPA	CAPADR
PASTOS ASOCIADOS A GANADERÍA ECOLÓGICA - Pago realizado	6.161,25 €	5.237,06 €	604,42 €	319,77 €

(1) Superficie declarada admisible ajustada con la superficie comprometida.
(2) Factor de penalización valorando el alcance para el tipo de compromiso.Puede verificar la integridad de una copia de este documento mediante la lectura del código QR adjunto o mediante el acceso a la dirección <https://ws050.juntadeandalucia.es/verificarFirma> indicando el código de VERIFICACIÓN

FIRMADO POR

RAQUEL MARIA ESPIN CRESPO

18/12/2024

VERIFICACIÓN

Pk2jmBDMDBSWPSC42MTUWFP24ALUB4

PÁG. 987/2078



**RECINTOS RESUELTOS**

REF.	REFERENCIA SIGPAC	CULTIVO DESCRIPCIÓN CULTIVO	S/R	G.PAGO	PEND. MEDIA (%)	SUP. ADMISIBLE (ha)	SUP. COMPROM. (ha)	SUP. AJUSTADA COMPR.(1) (ha)	SUP. CONV. SIGPAC (ha)	SUP. CERTIF. (ha)	SUP. CAMPO (ha)	SUP. CAMPO DETER. CULT. DECLARADO (ha)	SUP. DEC. REDUCIDA (ha)	SUP. RESUELTA (ha)
170000003500238	21-020-003-00116-002	62000 PASTOS PERMANENTES DE 5 O MAS AÑOS-SIN VARIEDAD	S	428	34,70	2,35	2,35	2,35		6,71			2,35	2,35
170000003500239	21-039-005-00012-002	62000 PASTOS PERMANENTES DE 5 O MAS AÑOS-SIN VARIEDAD	S	428	29,10	1,17	1,17	1,17		4,68			1,17	1,17
170000003500240	21-020-003-00116-005	62000 PASTOS PERMANENTES DE 5 O MAS AÑOS-SIN VARIEDAD	S	428	28,70	26,23	26,23	26,23		58,28			26,23	26,23
170000003500241	21-020-004-00029-021	62000 PASTOS PERMANENTES DE 5 O MAS AÑOS-SIN VARIEDAD	S	428	15,80	0,02	0,02	0,02		0,03			0,02	0,02
170000003500242	21-020-004-00030-005	62000 PASTOS PERMANENTES DE 5 O MAS AÑOS-SIN VARIEDAD	S	428	26,60	156,20	156,20	156,20		208,27			156,20	156,20
170000003500243	21-020-004-00029-011	62000 PASTOS PERMANENTES DE 5 O MAS AÑOS-SIN VARIEDAD	S	428	34,00	122,18	122,18	122,18		122,18			122,18	122,18
170000003500244	21-020-004-00029-020	62000 PASTOS PERMANENTES DE 5 O MAS AÑOS-SIN VARIEDAD	S	428	20,20	4,30	4,30	4,30		4,30			4,30	4,30
170000003500245	21-020-004-00028-002	62000 PASTOS PERMANENTES DE 5 O MAS AÑOS-SIN VARIEDAD	S	428	39,90	0,24	0,24	0,24		0,24			0,24	0,24
170000003500246	21-020-004-00028-006	62000 PASTOS PERMANENTES DE 5 O MAS AÑOS-SIN VARIEDAD	S	428	32,00	79,79	79,79	79,79		93,87			79,79	79,79
170000003500247	21-020-004-00029-019	62000 PASTOS PERMANENTES DE 5 O MAS AÑOS-SIN VARIEDAD	S	428	32,00	22,15	22,15	22,15		22,15			22,15	22,15
170000003500248	21-020-004-00060-007	62000 PASTOS PERMANENTES DE 5 O MAS AÑOS-SIN VARIEDAD	S	428	32,40	21,08	21,08	21,08		21,08			21,08	21,08
170000003500249	21-020-003-00117-006	62000 PASTOS PERMANENTES DE 5 O MAS AÑOS-SIN VARIEDAD	S	428	26,40	3,12	3,12	3,12		3,12			3,12	3,12
170000003500250	21-020-003-00118-004	62000 PASTOS PERMANENTES DE 5 O MAS AÑOS-SIN VARIEDAD	S	428	12,60	0,93	0,93	0,93		0,93			0,93	0,93
170000003500251	21-020-004-00027-007	62000 PASTOS PERMANENTES DE 5 O MAS AÑOS-SIN VARIEDAD	S	428	24,20	51,60	51,60	51,60		51,60			51,60	51,60
170000003500252	21-020-004-00029-014	62000 PASTOS PERMANENTES DE 5 O MAS AÑOS-SIN VARIEDAD	R	428	17,30	0,79	0,79	0,79		0,93			0,79	0,79
170000003500253	21-020-003-00118-005	62000 PASTOS PERMANENTES DE 5 O MAS AÑOS-SIN VARIEDAD	S	428	23,20	0,06	0,06	0,06		0,07			0,06	0,06
170000003500254	21-039-005-00009-009	62000 PASTOS PERMANENTES DE 5 O MAS AÑOS-SIN VARIEDAD	S	428	8,90	5,37	5,37	5,37		6,32			5,37	5,37
170000003500256	21-039-005-00011-006	62000 PASTOS PERMANENTES DE 5 O MAS AÑOS-SIN VARIEDAD	S	428	11,80	1,93	1,93	1,93		2,27			1,93	1,93
170000003500257	21-020-004-00038-003	62000 PASTOS PERMANENTES DE 5 O MAS AÑOS-SIN VARIEDAD	S	428	47,70	2,34	2,34	2,34		5,21			2,34	2,34
170000003500258	21-020-004-00038-006	62000 PASTOS PERMANENTES DE 5 O MAS AÑOS-SIN VARIEDAD	S	428	19,00	0,36	0,36	0,36		0,56			0,36	0,36
170000003500259	21-020-004-00038-001	62000 PASTOS PERMANENTES DE 5 O MAS AÑOS-SIN VARIEDAD	S	428	33,20	33,90	33,90	33,90		52,16			33,90	33,90
170000003500260	21-039-005-00011-005	62000 PASTOS PERMANENTES DE 5 O MAS AÑOS-SIN VARIEDAD	S	428	20,60	0,43	0,43	0,43		0,50			0,43	0,43
170000003500263	21-020-004-00037-004	62000 PASTOS PERMANENTES DE 5 O MAS AÑOS-SIN VARIEDAD	S	428	37,50	2,69	2,69	2,69		10,74			2,69	2,69
170000003500264	21-020-004-00027-005	62000 PASTOS PERMANENTES DE 5 O MAS AÑOS-SIN VARIEDAD	S	428	3,00	0,09	0,09	0,09		0,09			0,09	0,09
170000003500265	21-020-004-00037-013	62000 PASTOS PERMANENTES DE 5 O MAS AÑOS-SIN VARIEDAD	S	428	23,70	0,75	0,75	0,75		0,88			0,75	0,75
170000003500266	21-039-005-00012-003	62000 PASTOS PERMANENTES DE 5 O MAS AÑOS-SIN VARIEDAD	S	428	14,10	1,35	1,35	1,35		1,35			1,35	1,35
170000003500267	21-039-005-00012-001	62000 PASTOS PERMANENTES DE 5 O MAS AÑOS-SIN VARIEDAD	S	428	13,00	7,67	7,67	7,67		9,02			7,67	7,67
170000003500269	21-020-004-00029-004	62000 PASTOS PERMANENTES DE 5 O MAS AÑOS-SIN VARIEDAD	S	428	20,30	3,61	3,61	3,61		3,61			3,61	3,61
170000003500270	21-039-005-00010-003	62000 PASTOS PERMANENTES DE 5 O MAS AÑOS-SIN VARIEDAD	S	428	16,70	0,38	0,38	0,38		0,38			0,38	0,38
170000003500271	21-020-004-00029-015	62000 PASTOS PERMANENTES DE 5 O MAS AÑOS-SIN VARIEDAD	S	428	15,30	0,08	0,08	0,08		0,09			0,08	0,08
170000003500272	21-020-003-00117-005	62000 PASTOS PERMANENTES DE 5 O MAS AÑOS-SIN VARIEDAD	S	428	29,00	103,74	103,74	103,74		159,60			103,74	103,74
170000003500273	21-020-004-00030-006	62000 PASTOS PERMANENTES DE 5 O MAS AÑOS-SIN VARIEDAD	S	428	34,10	0,16	0,16	0,16		0,19			0,16	0,16
170000003500274	21-039-005-00007-002	62000 PASTOS PERMANENTES DE 5 O MAS AÑOS-SIN VARIEDAD	S	428	3,90	2,36	2,36	2,36		2,36			2,36	2,36

INCIDENCIAS**INCIDENCIA DESCRIPCIÓN**

- 100407 Explotación solicitada no forma parte de ningún organismo de control autorizado para la producción ecológica en Andalucía o fecha de inscripción posterior al plazo establecido (Anexo I. Criterios de Subvencionabilidad. Orden 28 de marzo de 2023).
Explotación:ES210200000130 Especie:PORCINO
- 100424 Solicita recinto que no está comprometido para la operación.
Ref:170000003500262 Recinto:21-020-004-00037-00014 Cultivo:62000 PASTOS PERMANENTES DE 5 O MAS AÑOS-SIN VARIEDAD Secano
Ref:170000003500261 Recinto:21-039-005-00010-00002 Cultivo:62000 PASTOS PERMANENTES DE 5 O MAS AÑOS-SIN VARIEDAD Secano
Ref:170000003500255 Recinto:21-039-005-00011-00009 Cultivo:62000 PASTOS PERMANENTES DE 5 O MAS AÑOS-SIN VARIEDAD Secano

Datos considerados para el Cálculo de la Carga Ganadera mínima y máxima del expediente

Explotación	Especie	Inscrito en Sipea y Admisible	Ugm Calculada para CG Mínima	Ugm Calculada para CG Máxima
ES210200000130	BOVINA	SI	96,52	96,52
ES210200000130	PORCINO	NO	0,00	157,12
			96,52	253,64

Superficie determinada para Cálculo Carga Ganadera Mínima: 659,42 ha

(1) Superficie declarada admisible ajustada con la superficie comprometida.
(2) Factor de penalización valorando el alcance para el tipo de compromiso.

Puede verificar la integridad de una copia de este documento mediante la lectura del código QR adjunto o mediante el acceso a la dirección <https://ws050.juntadeandalucia.es/verificarFirma> indicando el código de VERIFICACIÓN

FIRMADO POR RAQUEL MARIA ESPIN CRESPO

18/12/2024

VERIFICACIÓN Pk2jmBDMDBSWPSC42MTUWFP24ALUB4

PÁG. 988/2078



**Datos considerados para el Cálculo de la Carga Ganadera mínima y máxima del expediente**

Superficie determinada para Cálculo Carga Ganadera Máxima: 659,42 ha Los importes del Grupo de Pago de pastos de este expediente han sido ajustados por no llegar a la carga ganadera mínima de 0,3

Carga Ganadera Mínima Expediente: 0,15 ugm/ha

Carga Ganadera Máxima Expediente: 0,38 ugm/ha

Recintos Determinados para el Cálculo de Garga Ganadera Mínima

REF.	REFERENCIA SIGPAC	CULTIVO	DESCRIPCIÓN CULTIVO	S/R	SUP. RESUELTA (ha)
170000003500238	21-020-003-00116-00002	62000	PASTOS PERMANENTES DE 5 O MAS AÑOS-SIN VARIEDAD	S	2,35
170000003500239	21-039-005-00012-00002	62000	PASTOS PERMANENTES DE 5 O MAS AÑOS-SIN VARIEDAD	S	1,17
170000003500240	21-020-003-00116-00005	62000	PASTOS PERMANENTES DE 5 O MAS AÑOS-SIN VARIEDAD	S	26,23
170000003500241	21-020-004-00029-00021	62000	PASTOS PERMANENTES DE 5 O MAS AÑOS-SIN VARIEDAD	S	0,02
170000003500242	21-020-004-00030-00005	62000	PASTOS PERMANENTES DE 5 O MAS AÑOS-SIN VARIEDAD	S	156,20
170000003500243	21-020-004-00029-00011	62000	PASTOS PERMANENTES DE 5 O MAS AÑOS-SIN VARIEDAD	S	122,18
170000003500244	21-020-004-00029-00020	62000	PASTOS PERMANENTES DE 5 O MAS AÑOS-SIN VARIEDAD	S	4,30
170000003500245	21-020-004-00028-00002	62000	PASTOS PERMANENTES DE 5 O MAS AÑOS-SIN VARIEDAD	S	0,24
170000003500246	21-020-004-00028-00006	62000	PASTOS PERMANENTES DE 5 O MAS AÑOS-SIN VARIEDAD	S	79,79
170000003500247	21-020-004-00029-00019	62000	PASTOS PERMANENTES DE 5 O MAS AÑOS-SIN VARIEDAD	S	22,15
170000003500248	21-020-004-00060-00007	62000	PASTOS PERMANENTES DE 5 O MAS AÑOS-SIN VARIEDAD	S	21,08
170000003500249	21-020-003-00117-00006	62000	PASTOS PERMANENTES DE 5 O MAS AÑOS-SIN VARIEDAD	S	3,12
170000003500250	21-020-003-00118-00004	62000	PASTOS PERMANENTES DE 5 O MAS AÑOS-SIN VARIEDAD	S	0,93
170000003500251	21-020-004-00027-00007	62000	PASTOS PERMANENTES DE 5 O MAS AÑOS-SIN VARIEDAD	S	51,60
170000003500252	21-020-004-00029-00014	62000	PASTOS PERMANENTES DE 5 O MAS AÑOS-SIN VARIEDAD	R	0,79
170000003500253	21-020-003-00118-00005	62000	PASTOS PERMANENTES DE 5 O MAS AÑOS-SIN VARIEDAD	S	0,06
170000003500254	21-039-005-00009-00009	62000	PASTOS PERMANENTES DE 5 O MAS AÑOS-SIN VARIEDAD	S	5,37
170000003500256	21-039-005-00011-00006	62000	PASTOS PERMANENTES DE 5 O MAS AÑOS-SIN VARIEDAD	S	1,93
170000003500257	21-020-004-00038-00003	62000	PASTOS PERMANENTES DE 5 O MAS AÑOS-SIN VARIEDAD	S	2,34
170000003500258	21-020-004-00038-00006	62000	PASTOS PERMANENTES DE 5 O MAS AÑOS-SIN VARIEDAD	S	0,36
170000003500259	21-020-004-00038-00001	62000	PASTOS PERMANENTES DE 5 O MAS AÑOS-SIN VARIEDAD	S	33,90
170000003500260	21-039-005-00011-00005	62000	PASTOS PERMANENTES DE 5 O MAS AÑOS-SIN VARIEDAD	S	0,43
170000003500263	21-020-004-00037-00004	62000	PASTOS PERMANENTES DE 5 O MAS AÑOS-SIN VARIEDAD	S	2,69
170000003500264	21-020-004-00027-00005	62000	PASTOS PERMANENTES DE 5 O MAS AÑOS-SIN VARIEDAD	S	0,09
170000003500265	21-020-004-00037-00013	62000	PASTOS PERMANENTES DE 5 O MAS AÑOS-SIN VARIEDAD	S	0,75
170000003500266	21-039-005-00012-00003	62000	PASTOS PERMANENTES DE 5 O MAS AÑOS-SIN VARIEDAD	S	1,35
170000003500267	21-039-005-00012-00001	62000	PASTOS PERMANENTES DE 5 O MAS AÑOS-SIN VARIEDAD	S	7,67
170000003500269	21-020-004-00029-00004	62000	PASTOS PERMANENTES DE 5 O MAS AÑOS-SIN VARIEDAD	S	3,61
170000003500270	21-039-005-00010-00003	62000	PASTOS PERMANENTES DE 5 O MAS AÑOS-SIN VARIEDAD	S	0,38
170000003500271	21-020-004-00029-00015	62000	PASTOS PERMANENTES DE 5 O MAS AÑOS-SIN VARIEDAD	S	0,08
170000003500272	21-020-003-00117-00005	62000	PASTOS PERMANENTES DE 5 O MAS AÑOS-SIN VARIEDAD	S	103,74
170000003500273	21-020-004-00030-00006	62000	PASTOS PERMANENTES DE 5 O MAS AÑOS-SIN VARIEDAD	S	0,16
170000003500274	21-039-005-00007-00002	62000	PASTOS PERMANENTES DE 5 O MAS AÑOS-SIN VARIEDAD	S	2,36

(1) Superficie declarada admisible ajustada con la superficie comprometida.
(2) Factor de penalización valorando el alcance para el tipo de compromiso.

Puede verificar la integridad de una copia de este documento mediante la lectura del código QR adjunto o mediante el acceso a la dirección <https://ws050.juntadeandalucia.es/verificarFirma> indicando el código de VERIFICACIÓN

FIRMADO POR

RAQUEL MARIA ESPIN CRESPO

18/12/2024

VERIFICACIÓN

Pk2jmBDMDBSWPSC42MTUWFP24ALUB4

PÁG. 989/2078



**Datos considerados para el Cálculo de la Carga Ganadera mínima y máxima del expediente****Recintos Determinados para el Cálculo de Garga Ganadera Máxima**

REF.	REFERENCIA SIGPAC	CULTIVO	DESCRIPCIÓN CULTIVO	S/R	SUP.
					RESUELTA (ha)
170000003500238	21-020-003-00116-00002	62000	PASTOS PERMANENTES DE 5 O MAS AÑOS-SIN VARIEDAD	S	2,35
170000003500239	21-039-005-00012-00002	62000	PASTOS PERMANENTES DE 5 O MAS AÑOS-SIN VARIEDAD	S	1,17
170000003500240	21-020-003-00116-00005	62000	PASTOS PERMANENTES DE 5 O MAS AÑOS-SIN VARIEDAD	S	26,23
170000003500241	21-020-004-00029-00021	62000	PASTOS PERMANENTES DE 5 O MAS AÑOS-SIN VARIEDAD	S	0,02
170000003500242	21-020-004-00030-00005	62000	PASTOS PERMANENTES DE 5 O MAS AÑOS-SIN VARIEDAD	S	156,20
170000003500243	21-020-004-00029-00011	62000	PASTOS PERMANENTES DE 5 O MAS AÑOS-SIN VARIEDAD	S	122,18
170000003500244	21-020-004-00029-00020	62000	PASTOS PERMANENTES DE 5 O MAS AÑOS-SIN VARIEDAD	S	4,30
170000003500245	21-020-004-00028-00002	62000	PASTOS PERMANENTES DE 5 O MAS AÑOS-SIN VARIEDAD	S	0,24
170000003500246	21-020-004-00028-00006	62000	PASTOS PERMANENTES DE 5 O MAS AÑOS-SIN VARIEDAD	S	79,79
170000003500247	21-020-004-00029-00019	62000	PASTOS PERMANENTES DE 5 O MAS AÑOS-SIN VARIEDAD	S	22,15
170000003500248	21-020-004-00060-00007	62000	PASTOS PERMANENTES DE 5 O MAS AÑOS-SIN VARIEDAD	S	21,08
170000003500249	21-020-003-00117-00006	62000	PASTOS PERMANENTES DE 5 O MAS AÑOS-SIN VARIEDAD	S	3,12
170000003500250	21-020-003-00118-00004	62000	PASTOS PERMANENTES DE 5 O MAS AÑOS-SIN VARIEDAD	S	0,93
170000003500251	21-020-004-00027-00007	62000	PASTOS PERMANENTES DE 5 O MAS AÑOS-SIN VARIEDAD	S	51,60
170000003500252	21-020-004-00029-00014	62000	PASTOS PERMANENTES DE 5 O MAS AÑOS-SIN VARIEDAD	R	0,79
170000003500253	21-020-003-00118-00005	62000	PASTOS PERMANENTES DE 5 O MAS AÑOS-SIN VARIEDAD	S	0,06
170000003500254	21-039-005-00009-00009	62000	PASTOS PERMANENTES DE 5 O MAS AÑOS-SIN VARIEDAD	S	5,37
170000003500255	21-039-005-00011-00009	62000	PASTOS PERMANENTES DE 5 O MAS AÑOS-SIN VARIEDAD	S	0,00
170000003500256	21-039-005-00011-00006	62000	PASTOS PERMANENTES DE 5 O MAS AÑOS-SIN VARIEDAD	S	1,93
170000003500257	21-020-004-00038-00003	62000	PASTOS PERMANENTES DE 5 O MAS AÑOS-SIN VARIEDAD	S	2,34
170000003500258	21-020-004-00038-00006	62000	PASTOS PERMANENTES DE 5 O MAS AÑOS-SIN VARIEDAD	S	0,36
170000003500259	21-020-004-00038-00001	62000	PASTOS PERMANENTES DE 5 O MAS AÑOS-SIN VARIEDAD	S	33,90
170000003500260	21-039-005-00011-00005	62000	PASTOS PERMANENTES DE 5 O MAS AÑOS-SIN VARIEDAD	S	0,43
170000003500261	21-039-005-00010-00002	62000	PASTOS PERMANENTES DE 5 O MAS AÑOS-SIN VARIEDAD	S	0,00
170000003500262	21-020-004-00037-00014	62000	PASTOS PERMANENTES DE 5 O MAS AÑOS-SIN VARIEDAD	S	0,00
170000003500263	21-020-004-00037-00004	62000	PASTOS PERMANENTES DE 5 O MAS AÑOS-SIN VARIEDAD	S	2,69
170000003500264	21-020-004-00027-00005	62000	PASTOS PERMANENTES DE 5 O MAS AÑOS-SIN VARIEDAD	S	0,09
170000003500265	21-020-004-00037-00013	62000	PASTOS PERMANENTES DE 5 O MAS AÑOS-SIN VARIEDAD	S	0,75
170000003500266	21-039-005-00012-00003	62000	PASTOS PERMANENTES DE 5 O MAS AÑOS-SIN VARIEDAD	S	1,35
170000003500267	21-039-005-00012-00001	62000	PASTOS PERMANENTES DE 5 O MAS AÑOS-SIN VARIEDAD	S	7,67
170000003500269	21-020-004-00029-00004	62000	PASTOS PERMANENTES DE 5 O MAS AÑOS-SIN VARIEDAD	S	3,61
170000003500270	21-039-005-00010-00003	62000	PASTOS PERMANENTES DE 5 O MAS AÑOS-SIN VARIEDAD	S	0,38
170000003500271	21-020-004-00029-00015	62000	PASTOS PERMANENTES DE 5 O MAS AÑOS-SIN VARIEDAD	S	0,08
170000003500272	21-020-003-00117-00005	62000	PASTOS PERMANENTES DE 5 O MAS AÑOS-SIN VARIEDAD	S	103,74
170000003500273	21-020-004-00030-00006	62000	PASTOS PERMANENTES DE 5 O MAS AÑOS-SIN VARIEDAD	S	0,16
170000003500274	21-039-005-00007-00002	62000	PASTOS PERMANENTES DE 5 O MAS AÑOS-SIN VARIEDAD	S	2,36

(1) Superficie declarada admisible ajustada con la superficie comprometida.
(2) Factor de penalización valorando el alcance para el tipo de compromiso.

Puede verificar la integridad de una copia de este documento mediante la lectura del código QR adjunto o mediante el acceso a la dirección <https://ws050.juntadeandalucia.es/verificarFirma> indicando el código de VERIFICACIÓN

FIRMADO POR

RAQUEL MARIA ESPIN CRESPO

18/12/2024

VERIFICACIÓN

Pk2jmBDMDBSWPSC42MTUWFP24ALUB4

PÁG. 990/2078





Datos considerados para el Cálculo de la Carga Ganadera mínima y máxima del expediente

Incidencias de carga ganadera

INCIDENCIA DESCRIPCIÓN

100407 Explotación solicitada no forma parte de ningún organismo de control autorizado para la producción ecológica en Andalucía o fecha de inscripción posterior al plazo establecido (Anexo I. Criterios de Subvencionabilidad. Orden 28 de marzo de 2023).
Explotación:ES210200000130 Especie:PORCINO

(1) Superficie declarada admisible ajustada con la superficie comprometida.
(2) Factor de penalización valorando el alcance para el tipo de compromiso.

Puede verificar la integridad de una copia de este documento mediante la lectura del código QR adjunto o mediante el acceso a la dirección <https://ws050.juntadeandalucia.es/verificarFirma> indicando el código de VERIFICACIÓN

FIRMADO POR	RAQUEL MARIA ESPIN CRESPO	18/12/2024
VERIFICACIÓN	Pk2jmBDMDBSWPSC42MTUWFP24ALUB4	PÁG. 991/2078



**APELLIDOS Y NOMBRE / RAZÓN SOCIAL**

LABRADOR RUIZ SEBASTIANA

NIF

****0086*

EXPEDIENTE

1051070

ANUALIDAD DE PAGO

1ª

IMPORTE POR ANUALIDAD

	2023	2024	2025	2026	2027
IMPORTE MÁXIMO SUBVENCIONABLE	2.969,84 €	2.969,84 €	2.969,84 €	2.969,84 €	2.969,84 €
IMPORTE MEDIO DE TRANSFERENCIA (€/ha)	247,90 €	247,90 €	247,90 €	247,90 €	247,90 €

RESUMEN DE UNIDADES

Cód	GRUPO DE PAGO	Sup. Dec. Admisible (ha)	Sup. Comprometida (ha)	Sup. ajustada compromiso (1) (ha)	% sobredec.	Sup. Resuelta (ha)	Importe Declarado	Importe Topado	Importe Resuelto	Importe tras sobredec.
429	OLIVAR	11,98		11,98	0,00	11,98	2.969,84	2.969,84	2.969,84	2.969,84
TOTAL		11,98	11,98	11,98		11,98	2.969,84	2.969,84	2.969,84	2.969,84

APLICACIÓN DE REDUCCIONES Y PENALIZACIONES

GRUPO DE PAGO	Importe Calculado	Importe prereduc.	Criterios de subvencionabilidad y compromisos	Presentación tardía	Omisión declaración	Condicionalidad	IMPORTE (Euros) RESUELTO
OLIVAR	2.969,84	2.969,84	0,00	0,00	0,00	0,00	2.969,84
TOTAL	2.969,84	2.969,84					2.969,84

RESUMEN DE PAGOS**IMPORTE (Euros)**

	RESUELTO	FEADER	MAPA	CAPADR
OLIVAR - Pago realizado	2.969,84 €	2.524,36 €	291,34 €	154,14 €

RECINTOS RESUELTOS

REF.	REFERENCIA SIGPAC	CULTIVO DESCRIPCIÓN CULTIVO	S/R G.PAGO	PEND. MEDIA (%)	SUP. DEC. ADMISIBLE (ha)	SUP. COMPROM. (ha)	SUP. AJUSTADA COMPR.(1) (ha)	SUP. CONY. SIGPAC (ha)	SUP. CERTIE (ha)	SUP. CAMPO (ha)	SUP. CAMPO DETER. CULT. DECLARADO (ha)	SUP. DEC. REDUCIDA (ha)	SUP. RESUELTA (ha)
1700000004854262	21-078-042-00001-001	101007 OLIVAR-MANZANILLA	S 429	31,60	0,09	0,09	0,09	0,09	0,09			0,09	0,09
1700000004854263	21-078-042-00001-015	101007 OLIVAR-MANZANILLA	S 429	17,70	0,06	0,06	0,06	0,06	0,06			0,06	0,06
1700000004854264	21-078-042-00001-005	101007 OLIVAR-MANZANILLA	S 429	24,80	1,44	1,44	1,44	1,44	1,44			1,44	1,44
1700000004854265	21-078-042-00001-021	101007 OLIVAR-MANZANILLA	S 429	33,30	0,10	0,10	0,10	0,10	0,10			0,10	0,10
1700000004854266	21-078-042-00043-002	101007 OLIVAR-MANZANILLA	S 429	32,30	3,73	3,73	3,73	3,73	3,73			3,73	3,73
1700000004854267	21-078-042-00001-016	101007 OLIVAR-MANZANILLA	S 429	18,80	0,95	0,95	0,95	0,95	0,95			0,95	0,95
1700000004854268	21-078-047-00030-018	101007 OLIVAR-MANZANILLA	S 429	18,60	0,02	0,02	0,02	0,02	0,02			0,02	0,02
1700000004854269	21-078-047-00071-005	101007 OLIVAR-MANZANILLA	S 429	10,00	0,06	0,06	0,06	0,06	0,06			0,06	0,06
1700000004854270	21-078-042-00001-002	101007 OLIVAR-MANZANILLA	S 429	17,20	0,02	0,02	0,02	0,02	0,02			0,02	0,02
1700000004854271	21-078-047-00071-015	101007 OLIVAR-MANZANILLA	S 429	15,10	0,05	0,05	0,05	0,05	0,05			0,05	0,05
1700000004854272	21-078-047-00030-005	101007 OLIVAR-MANZANILLA	S 429	8,80	0,10	0,10	0,10	0,10	0,10			0,10	0,10
1700000004854273	21-078-047-00030-010	101007 OLIVAR-MANZANILLA	S 429	13,20	0,18	0,18	0,18	0,18	0,18			0,18	0,18
1700000004854274	21-078-047-00030-013	101007 OLIVAR-MANZANILLA	S 429	4,60	0,01	0,01	0,01	0,01	0,01			0,01	0,01
1700000004854275	21-078-047-00030-017	101007 OLIVAR-MANZANILLA	S 429	14,10	0,11	0,11	0,11	0,11	0,11			0,11	0,11
1700000004854276	21-078-042-00006-002	101007 OLIVAR-MANZANILLA	S 429	50,70	0,01	0,01	0,01	0,01	0,01			0,01	0,01
1700000004854277	21-078-042-00014-002	101007 OLIVAR-MANZANILLA	S 429	31,10	1,57	1,57	1,57	1,57	1,57			1,57	1,57
1700000004854278	21-078-042-00014-003	101007 OLIVAR-MANZANILLA	S 429	34,00	3,48	3,48	3,48	3,48	3,48			3,48	3,48

(1) Superficie declarada admisible ajustada con la superficie comprometida.
(2) Factor de penalización valorando el alcance para el tipo de compromiso.Puede verificar la integridad de una copia de este documento mediante la lectura del código QR adjunto o mediante el acceso a la dirección <https://ws050.juntadeandalucia.es/verificarFirma> indicando el código de VERIFICACIÓN

FIRMADO POR

RAQUEL MARIA ESPIN CRESPO

18/12/2024

VERIFICACIÓN

Pk2jmBDMDBSWPSC42MTUWFP24ALUB4

PÁG. 992/2078



**APELLIDOS Y NOMBRE / RAZÓN SOCIAL**

LADERAS DE LA MARQUESA SL

NIF

***8194*

EXPEDIENTE

1274673

ANUALIDAD DE PAGO

1ª

IMPORTES POR ANUALIDAD

	2023	2024	2025	2026	2027
IMPORTE MÁXIMO SUBVENCIONABLE	4.562,66 €	4.562,66 €	4.562,66 €	4.562,66 €	4.562,66 €
IMPORTE MEDIO DE TRANSFERENCIA (€/ha)	216,24 €	216,24 €	216,24 €	216,24 €	216,24 €

RESUMEN DE UNIDADES

Cód	GRUPO DE PAGO	Sup. Dec. Admisible (ha)	Sup. Comprometida (ha)	Sup. ajustada compromiso (1) (ha)	% sobredec.	Sup. Resuelta (ha)	Importe Declarado	Importe Topado	Importe Resuelto	Importe tras sobredec.
432	FRUTALES SECANO	32,24		21,10	0,00	21,10	4.562,66	4.562,66	4.562,66	4.562,66
TOTAL		32,24	21,10	21,10		21,10	4.562,66	4.562,66	4.562,66	4.562,66

APLICACIÓN DE REDUCCIONES Y PENALIZACIONES

GRUPO DE PAGO	Importe Calculado	Importe prereduc.	Criterios de subvencionabilidad y compromisos	Presentación tardía	Omisión declaración	Condicionalidad	IMPORTE (Euros) RESUELTO
FRUTALES SECANO	4.562,66	4.562,66	0,00	0,00	0,00	0,00	4.562,66
TOTAL	4.562,66	4.562,66					4.562,66

RESUMEN DE PAGOS

	IMPORTE (Euros)			
	RESUELTO	FEADER	MAPA	CAPADR
FRUTALES SECANO - Pago realizado	4.562,66 €	3.878,26 €	447,60 €	236,80 €

RECINTOS RESUELTOS

REF.	REFERENCIA SIGPAC	CULTIVO	DESCRIPCIÓN CULTIVO	S/R G.PAGO	PEND. MEDIA (%)	SUP. DEC. ADMISIBLE (ha)	SUP. COMPROM. (ha)	SUP. AJUSTADA COMPR.(1) (ha)	SUP. CONY. SIGPAC (ha)	SUP. CERTIE (ha)	SUP. CAMPO (ha)	SUP. CAMPO DETER. CULT. DECLARADO (ha)	SUP. DEC. REDUCIDA (ha)	SUP. RESUELTA (ha)
-1627018	21-065-010-00039-001	213006	CAQUI o PALOSANTO-ROJO BRILLANTE	S 432	23,30	4,37	3,31	3,31		4,37			3,31	3,31
-1627017	21-065-010-00039-001	213006	CAQUI o PALOSANTO-ROJO BRILLANTE	S 432	23,30	5,63	4,26	4,26		5,63			4,26	4,26
5571588	21-065-012-00006-001	213006	CAQUI o PALOSANTO-ROJO BRILLANTE	S 432	20,60	5,84	4,09	4,09		6,00			4,09	4,09
5571590	21-065-012-00005-001	213006	CAQUI o PALOSANTO-ROJO BRILLANTE	S 432	23,20	16,40	9,44	9,44		16,00			9,44	9,44

(1) Superficie declarada admisible ajustada con la superficie comprometida.
(2) Factor de penalización valorando el alcance para el tipo de compromiso.Puede verificar la integridad de una copia de este documento mediante la lectura del código QR adjunto o mediante el acceso a la dirección <https://ws050.juntadeandalucia.es/verificarFirma> indicando el código de VERIFICACIÓN

FIRMADO POR

RAQUEL MARIA ESPIN CRESPO

18/12/2024

VERIFICACIÓN

Pk2jmBDMDBSWPSC42MTUWFP24ALUB4

PÁG. 993/2078



**INCIDENCIAS****INCIDENCIA DESCRIPCIÓN**

- 224 La superficie de cruce total de productos de la agrupación Pastos permanentes sobre un mismo recinto en una misma solicitud, no puede superar la superficie total admisible de pastos.
 Ref:-1627017 Recinto:21-065-010-00039-00001 Cultivo:213006 CAQUI o PALOSANTO-ROJO BRILLANTE Regadío Superficie admisible de pastos del recinto según SIGPAC.:1076 Suma de superficies de cruce netas declaradas para este recinto por el solicitante.:1422 Exceso de superficie (Hectáreas):1,37
 Ref:-1627018 Recinto:21-065-010-00039-00001 Cultivo:213006 CAQUI o PALOSANTO-ROJO BRILLANTE Regadío Superficie admisible de pastos del recinto según SIGPAC.:1076 Suma de superficies de cruce netas declaradas para este recinto por el solicitante.:1422 Exceso de superficie (Hectáreas):1,06
 Ref:5571589 Recinto:21-065-010-00040-00001 Cultivo:213006 CAQUI o PALOSANTO-ROJO BRILLANTE Regadío Superficie admisible de pastos del recinto según SIGPAC.:1883 Suma de superficies de cruce netas declaradas para este recinto por el solicitante.:2393 Exceso de superficie (Hectáreas):4,35
 Ref:5571590 Recinto:21-065-012-00005-00001 Cultivo:213006 CAQUI o PALOSANTO-ROJO BRILLANTE Regadío Superficie admisible de pastos del recinto según SIGPAC.:1001 Suma de superficies de cruce netas declaradas para este recinto por el solicitante.:1739 Exceso de superficie (Hectáreas):6,96
 Ref:5571588 Recinto:21-065-012-00006-00001 Cultivo:213006 CAQUI o PALOSANTO-ROJO BRILLANTE Regadío Superficie admisible de pastos del recinto según SIGPAC.:478 Suma de superficies de cruce netas declaradas para este recinto por el solicitante.:682 Exceso de superficie (Hectáreas):1,75
 Ref:5571585 Recinto:21-065-012-00007-00001 Cultivo:213006 CAQUI o PALOSANTO-ROJO BRILLANTE Regadío Superficie admisible de pastos del recinto según SIGPAC.:533 Suma de superficies de cruce netas declaradas para este recinto por el solicitante.:813 Exceso de superficie (Hectáreas):2,76
- 248 Verifica que los recintos declarados con sistema de explotación regadío corresponden realmente a regadío según SIGPAC.
 Ref:-1627017 Recinto:21-065-010-00039-00001 Cultivo:213006 CAQUI o PALOSANTO-ROJO BRILLANTE Regadío
 Ref:-1627018 Recinto:21-065-010-00039-00001 Cultivo:213006 CAQUI o PALOSANTO-ROJO BRILLANTE Regadío
 Ref:5571589 Recinto:21-065-010-00040-00001 Cultivo:213006 CAQUI o PALOSANTO-ROJO BRILLANTE Regadío
 Ref:5571590 Recinto:21-065-012-00005-00001 Cultivo:213006 CAQUI o PALOSANTO-ROJO BRILLANTE Regadío
 Ref:5571588 Recinto:21-065-012-00006-00001 Cultivo:213006 CAQUI o PALOSANTO-ROJO BRILLANTE Regadío
 Ref:5571585 Recinto:21-065-012-00007-00001 Cultivo:213006 CAQUI o PALOSANTO-ROJO BRILLANTE Regadío
- 100400 Recinto con cultivo, variedad, régimen de explotación o uso Siggpac no compatible con la operación solicitada (Anexo IV.I Cultivos y variedades elegibles para las Intervenciones. Orden de 28 de marzo de 2023).
 Ref:5571589 Recinto:21-065-010-00040-00001 Cultivo:213006 CAQUI o PALOSANTO-ROJO BRILLANTE Regadío Uso:FO
 Ref:5571585 Recinto:21-065-012-00007-00001 Cultivo:213006 CAQUI o PALOSANTO-ROJO BRILLANTE Regadío Uso:FO
- 100421 Recinto declarado por error para una operación de la 6503, que se ha corregido de oficio marcando la operación correcta, de acuerdo con la fecha de inscripción del recinto en la producción ecológica.
 Ref:-1627017 Recinto:21-065-010-00039-00001 Cultivo:213006 CAQUI o PALOSANTO-ROJO BRILLANTE Regadío
 Ref:-1627018 Recinto:21-065-010-00039-00001 Cultivo:213006 CAQUI o PALOSANTO-ROJO BRILLANTE Regadío
 Ref:5571589 Recinto:21-065-010-00040-00001 Cultivo:213006 CAQUI o PALOSANTO-ROJO BRILLANTE Regadío
 Ref:5571590 Recinto:21-065-012-00005-00001 Cultivo:213006 CAQUI o PALOSANTO-ROJO BRILLANTE Regadío
 Ref:5571588 Recinto:21-065-012-00006-00001 Cultivo:213006 CAQUI o PALOSANTO-ROJO BRILLANTE Regadío
 Ref:5571585 Recinto:21-065-012-00007-00001 Cultivo:213006 CAQUI o PALOSANTO-ROJO BRILLANTE Regadío
- 100424 Solicita recinto que no está comprometido para la operación.
 Ref:5571589 Recinto:21-065-010-00040-00001 Cultivo:213006 CAQUI o PALOSANTO-ROJO BRILLANTE Regadío
 Ref:5571585 Recinto:21-065-012-00007-00001 Cultivo:213006 CAQUI o PALOSANTO-ROJO BRILLANTE Regadío

(1) Superficie declarada admisible ajustada con la superficie comprometida.
 (2) Factor de penalización valorando el alcance para el tipo de compromiso.

Puede verificar la integridad de una copia de este documento mediante la lectura del código QR adjunto o mediante el acceso a la dirección <https://ws050.juntadeandalucia.es/verificarFirma> indicando el código de VERIFICACIÓN

FIRMADO POR	RAQUEL MARIA ESPIN CRESPO	18/12/2024	
VERIFICACIÓN	Pk2jmBDMDBSWPSC42MTUWFP24ALUB4	PÁG. 994/2078	

**APELLIDOS Y NOMBRE / RAZÓN SOCIAL**

LAS CANGREJERAS S.C.

NIF
7658EXPEDIENTE**
1089797**ANUALIDAD DE PAGO**

1ª

IMPORTES POR ANUALIDAD

	2023	2024	2025	2026	2027
IMPORTE MÁXIMO SUBVENCIONABLE	6.835,85 €	6.835,85 €	6.835,85 €	6.835,85 €	6.835,85 €
IMPORTE MEDIO DE TRANSFERENCIA (€/ha)	349,66 €	349,66 €	349,66 €	349,66 €	349,66 €

RESUMEN DE UNIDADES

Cód	GRUPO DE PAGO	Sup. Dec. Admisible (ha)	Sup. Comprometida (ha)	Sup. ajustada compromiso (1) (ha)	% sobredec.	Sup. Resuelta (ha)	Importe Declarado	Importe Topado	Importe Resuelto	Importe tras sobredec.
433	FRUTALES REGADÍO	19,55		19,55	0,00	19,55	6.835,85	6.835,85	6.835,85	6.835,85
TOTAL		19,55	19,55	19,55		19,55	6.835,85	6.835,85	6.835,85	6.835,85

APLICACIÓN DE REDUCCIONES Y PENALIZACIONES

GRUPO DE PAGO	Importe Calculado	Importe prereduc.	Criterios de subvencionabilidad y compromisos	Presentación tardía	Omisión declaración	Condicionalidad	IMPORTE (Euros) RESUELTO
FRUTALES REGADÍO	6.835,85	6.835,85	0,00	0,00	0,00	0,00	6.835,85
TOTAL	6.835,85	6.835,85					6.835,85

RESUMEN DE PAGOS

	IMPORTE (Euros)			
	RESUELTO	FEADER	MAPA	CAPADR
FRUTALES REGADÍO - Pago realizado	6.835,85 €	5.810,47 €	670,60 €	354,78 €

RECINTOS RESUELTOS

REF.	REFERENCIA SIGPAC	CULTIVO	DESCRIPCIÓN CULTIVO	S/R	G.PAGO	PEND. MEDIA (%)	SUP. DEC. ADMISIBLE (ha)	SUP. COMPROM. (ha)	SUP. AJUSTADA COMPR.(1) (ha)	SUP. CONY. SIGPAC (ha)	SUP. CERTIE (ha)	SUP. CAMPO (ha)	SUP. CAMPO DETER. CULT. DECLARADO (ha)	SUP. DEC. REDUCIDA (ha)	SUP. RESUELTA (ha)
-423794	21-062-009-00013-008	206001	NARANJO-LANE LATE	R	433	4,40	7,32	7,32	7,32	7,32	7,32			7,32	7,32
-423789	21-062-009-00013-008	206202	NARANJO-POWELL SUMMER NAVEL	R	433	4,40	5,90	5,90	5,90	5,90	5,90			5,90	5,90
1700000004802502	21-062-009-00013-008	206001	NARANJO-LANE LATE	R	433	4,40	6,33	6,33	6,33	6,33	6,33			6,33	6,33

(1) Superficie declarada admisible ajustada con la superficie comprometida.
(2) Factor de penalización valorando el alcance para el tipo de compromiso.Puede verificar la integridad de una copia de este documento mediante la lectura del código QR adjunto o mediante el acceso a la dirección <https://ws050.juntadeandalucia.es/verificarFirma> indicando el código de VERIFICACIÓN

FIRMADO POR

RAQUEL MARIA ESPIN CRESPO

18/12/2024

VERIFICACIÓN

Pk2jmBDMDBSWPSC42MTUWFP24ALUB4

PÁG. 995/2078



**APELLIDOS Y NOMBRE / RAZÓN SOCIAL**

LEON ALVAREZ JAVIER

NIF

***2733*

EXPEDIENTE

1104851

ANUALIDAD DE PAGO

1ª

IMPORTE POR ANUALIDAD

	2023	2024	2025	2026	2027
IMPORTE MÁXIMO SUBVENCIONABLE	6.981,80 €	6.981,80 €	6.981,80 €	6.981,80 €	6.981,80 €
IMPORTE MEDIO DE TRANSFERENCIA (€/ha)	89,16 €	89,16 €	89,16 €	89,16 €	89,16 €

RESUMEN DE UNIDADES

Cód	GRUPO DE PAGO	Sup. Dec. Admisible (ha)	Sup. Comprometida (ha)	Sup. ajustada compromiso (1) (ha)	% sobredec.	Sup. Resuelta (ha)	Importe Declarado	Importe Topado	Importe Resuelto	Importe tras sobredec.
428	PASTOS ASOCIADOS A GANADERÍA ECOLÓGICA	99,17		75,00	0,00	75,00	6.161,25	6.161,25	6.161,25	6.161,25
429	OLIVAR	3,31		3,31	0,00	3,31	820,55	820,55	820,55	820,55
TOTAL		102,48	78,31	78,31		78,31	6.981,80	6.981,80	6.981,80	6.981,80

APLICACIÓN DE REDUCCIONES Y PENALIZACIONES

GRUPO DE PAGO	Importe Calculado	Importe prereduc.	Criterios de subvencionabilidad y compromisos	Presentación tardía	Omisión declaración	Condicionabilidad	IMPORTE (Euros) RESUELTO
OLIVAR	820,55	820,55	0,00	0,00	0,00	0,00	820,55
PASTOS ASOCIADOS A GANADERÍA	6.161,25	6.161,25	0,00	0,00	0,00	0,00	6.161,25
TOTAL	6.981,80	6.981,80					6.981,80

RESUMEN DE PAGOS

	RESUELTO	FEADER	MAPA	CAPADR
OLIVAR - Pago realizado	820,55 €	697,47 €	80,50 €	42,58 €
PASTOS ASOCIADOS A GANADERÍA ECOLÓGICA - Pago realizado	6.161,25 €	5.237,06 €	604,42 €	319,77 €
TOTAL	6.981,80 €	5.934,53 €	684,92 €	362,35 €

RECINTOS RESUELTOS

REF.	REFERENCIA SIGPAC	CULTIVO DESCRIPCIÓN CULTIVO	S/R G.PAGO	PEND. MEDIA (%)	SUP. DEC. ADMISIBLE (ha)	SUP. COMPROM. (ha)	SUP. AJUSTADA COMPR.(1) (ha)	SUP. CONV. SIGPAC (ha)	SUP. CERTIF. (ha)	SUP. CAMPO (ha)	SUP. CAMPO DETER. CULT. DECLARADO (ha)	SUP. DEC. REDUCIDA (ha)	SUP. RESUELTA (ha)
-749173	21-031-006-00011-014	62000 PASTOS PERMANENTES DE 5 O MAS AÑOS-SIN VARIEDAD	S 428	23,50	99,17	99,17	99,17		99,99			99,17	99,17
4631435	21-031-003-00101-001	101007 OLIVAR-MANZANILLA	S 429	22,20	0,27	0,27	0,27		0,29			0,27	0,27
4631446	21-031-003-00105-002	101007 OLIVAR-MANZANILLA	S 429	17,00	0,39	0,39	0,39		0,39			0,39	0,39
4631458	21-031-003-00106-001	101007 OLIVAR-MANZANILLA	S 429	18,10	0,41	0,41	0,41		0,41			0,41	0,41
4631459	21-031-003-00108-001	101007 OLIVAR-MANZANILLA	S 429	18,10	0,31	0,31	0,31		0,31			0,31	0,31
4631465	21-031-003-00109-001	101007 OLIVAR-MANZANILLA	S 429	30,20	0,53	0,53	0,53		0,53			0,53	0,53
4631467	21-031-003-00110-001	101007 OLIVAR-MANZANILLA	S 429	28,90	0,24	0,24	0,24		0,24			0,24	0,24
5294720	21-031-003-00102-001	101007 OLIVAR-MANZANILLA	S 429	22,80	0,39	0,39	0,39		0,39			0,39	0,39
5294732	21-031-003-00104-002	101007 OLIVAR-MANZANILLA	S 429	14,80	0,48	0,48	0,48		0,48			0,48	0,48
5294780	21-031-003-00103-002	101007 OLIVAR-MANZANILLA	S 429	18,90	0,29	0,29	0,29		0,29			0,29	0,29

INCIDENCIAS**INCIDENCIA DESCRIPCIÓN**

- 100402 Recinto solicitado no forma parte de ningún organismo de control autorizado para la producción ecológica en Andalucía o fecha de inscripción posterior al plazo establecido (Anexo I. Criterios de Subvencionabilidad. Orden 28 de marzo de 2023).
Ref:7506647 Recinto:21-031-006-00011-00017 Cultivo:62000 PASTOS PERMANENTES DE 5 O MAS AÑOS-SIN VARIEDAD Secano
Ref:7506642 Recinto:21-031-006-00011-00018 Cultivo:62000 PASTOS PERMANENTES DE 5 O MAS AÑOS-SIN VARIEDAD Secano
Ref:7506652 Recinto:21-031-006-00011-00019 Cultivo:62000 PASTOS PERMANENTES DE 5 O MAS AÑOS-SIN VARIEDAD Secano
- 100411 Recinto no admisible por no estar asociado en SIGGAN a una explotación ganadera (Artículo 10 de la Orden de 28 de marzo de 2023).
Ref:7506647 Recinto:21-031-006-00011-00017 Cultivo:62000 PASTOS PERMANENTES DE 5 O MAS AÑOS-SIN VARIEDAD Secano
Ref:7506642 Recinto:21-031-006-00011-00018 Cultivo:62000 PASTOS PERMANENTES DE 5 O MAS AÑOS-SIN VARIEDAD Secano
Ref:7506652 Recinto:21-031-006-00011-00019 Cultivo:62000 PASTOS PERMANENTES DE 5 O MAS AÑOS-SIN VARIEDAD Secano
- 100424 Solicita recinto que no está comprometido para la operación.
Ref:7506647 Recinto:21-031-006-00011-00017 Cultivo:62000 PASTOS PERMANENTES DE 5 O MAS AÑOS-SIN VARIEDAD Secano
Ref:7506642 Recinto:21-031-006-00011-00018 Cultivo:62000 PASTOS PERMANENTES DE 5 O MAS AÑOS-SIN VARIEDAD Secano
Ref:7506652 Recinto:21-031-006-00011-00019 Cultivo:62000 PASTOS PERMANENTES DE 5 O MAS AÑOS-SIN VARIEDAD Secano

(1) Superficie declarada admisible ajustada con la superficie comprometida.
(2) Factor de penalización valorando el alcance para el tipo de compromiso.

Puede verificar la integridad de una copia de este documento mediante la lectura del código QR adjunto o mediante el acceso a la dirección <https://ws050.juntadeandalucia.es/verificarFirma> indicando el código de VERIFICACIÓN

FIRMADO POR

RAQUEL MARIA ESPIN CRESPO

18/12/2024

VERIFICACIÓN

Pk2jmBDMDBSWPSC42MTUWFP24ALUB4

PÁG. 996/2078



**Datos considerados para el Cálculo de la Carga Ganadera mínima y máxima del expediente**

Explotación	Especie	Inscrito en Sipea y Admisible	Ugm Calculada para CG Mínima	Ugm Calculada para CG Máxima
ES210310000175	BOVINA	SI	50,10	50,10
ES210310000175	OVINA	SI	3,37	3,37
			53,47	53,47

Superficie determinada para Cálculo Carga Ganadera Mínima: 99,17 ha

Superficie determinada para Cálculo Carga Ganadera Máxima: 99,18 ha

Carga Ganadera Mínima Expediente: 0,54 ugm/ha

Carga Ganadera Máxima Expediente: 0,54 ugm/ha

Recintos Determinados para el Cálculo de Garga Ganadera Mínima

REF.	REFERENCIA SIGPAC	CULTIVO	DESCRIPCIÓN CULTIVO	S/R	SUP. RESUELTA (ha)
-749173	21-031-006-00011-00014	62000	PASTOS PERMANENTES DE 5 O MAS AÑOS-SIN VARIEDAD	S	99,17

Recintos Determinados para el Cálculo de Garga Ganadera Máxima

REF.	REFERENCIA SIGPAC	CULTIVO	DESCRIPCIÓN CULTIVO	S/R	SUP. RESUELTA (ha)
-749173	21-031-006-00011-00014	62000	PASTOS PERMANENTES DE 5 O MAS AÑOS-SIN VARIEDAD	S	99,17
7506642	21-031-006-00011-00018	62000	PASTOS PERMANENTES DE 5 O MAS AÑOS-SIN VARIEDAD	S	0,01
7506647	21-031-006-00011-00017	62000	PASTOS PERMANENTES DE 5 O MAS AÑOS-SIN VARIEDAD	S	0,00
7506652	21-031-006-00011-00019	62000	PASTOS PERMANENTES DE 5 O MAS AÑOS-SIN VARIEDAD	S	0,00

(1) Superficie declarada admisible ajustada con la superficie comprometida.
(2) Factor de penalización valorando el alcance para el tipo de compromiso.Puede verificar la integridad de una copia de este documento mediante la lectura del código QR adjunto o mediante el acceso a la dirección <https://ws050.juntadeandalucia.es/verificarFirma> indicando el código de VERIFICACIÓN

FIRMADO POR

RAQUEL MARIA ESPIN CRESPO

18/12/2024

VERIFICACIÓN

Pk2jmBDMDBSWPSC42MTUWFP24ALUB4

PÁG. 997/2078



**APELLIDOS Y NOMBRE / RAZÓN SOCIAL**

LEON ALVAREZ JOSE AUGUSTO

NIF

***0809*

EXPEDIENTE

1108433

ANUALIDAD DE PAGO

1ª

IMPORTES POR ANUALIDAD

	2023	2024	2025	2026	2027
IMPORTE MÁXIMO SUBVENCIONABLE	8.570,84 €	8.570,84 €	8.570,84 €	8.570,84 €	8.570,84 €
IMPORTE MEDIO DE TRANSFERENCIA (€/ha)	101,17 €	101,17 €	101,17 €	101,17 €	101,17 €

RESUMEN DE UNIDADES

Cód	GRUPO DE PAGO	Sup. Dec. Admisible (ha)	Sup. Comprometida (ha)	Sup. ajustada compromiso (1) (ha)	% sobredec.	Sup. Resuelta (ha)	Importe Declarado	Importe Topado	Importe Resuelto	Importe tras sobredec.
428	PASTOS ASOCIADOS A GANADERÍA ECOLÓGICA	363,97		75,00	0,00	75,00	6.161,25	6.161,25	6.161,25	6.161,25
429	OLIVAR	9,72		9,72	0,00	9,72	2.409,59	2.409,59	2.409,59	2.409,59
TOTAL		373,69	84,72	84,72		84,72	8.570,84	8.570,84	8.570,84	8.570,84

APLICACIÓN DE REDUCCIONES Y PENALIZACIONES

GRUPO DE PAGO	Importe Calculado	Importe prereduc.	Criterios de subvencionabilidad y compromisos	Presentación tardía	Omisión declaración	Condicionalidad	IMPORTE (Euros) RESUELTO
OLIVAR	2.409,59	2.409,59	0,00	0,00	0,00	0,00	2.409,59
PASTOS ASOCIADOS A GANADERÍA	6.161,25	6.161,25	0,00	0,00	0,00	0,00	6.161,25
TOTAL	8.570,84	8.570,84					8.570,84

RESUMEN DE PAGOS

	RESUELTO	FEADER	MAPA	CAPADR
OLIVAR - Pago realizado	2.409,59 €	2.048,15 €	236,38 €	125,06 €
PASTOS ASOCIADOS A GANADERÍA ECOLÓGICA - Pago realizado	6.161,25 €	5.237,06 €	604,42 €	319,77 €
TOTAL	8.570,84 €	7.285,21 €	840,80 €	444,83 €

(1) Superficie declarada admisible ajustada con la superficie comprometida.
 (2) Factor de penalización valorando el alcance para el tipo de compromiso.

Puede verificar la integridad de una copia de este documento mediante la lectura del código QR adjunto o mediante el acceso a la dirección <https://ws050.juntadeandalucia.es/verificarFirma> indicando el código de VERIFICACIÓN

FIRMADO POR

RAQUEL MARIA ESPIN CRESPO

18/12/2024

VERIFICACIÓN

Pk2jmBDMDBSWPSC42MTUWFP24ALUB4

PÁG. 998/2078





RECINTOS RESUELTOS

Table with 14 columns: REF, REFERENCIA SIGPAC, CULTIVO, DESCRIPCIÓN CULTIVO, S/R G.PAGO, PEND. MEDIA (%), SUP. DEC. ADMISIBLE (ha), SUP. COMPROM. (ha), SUP. AJUSTADA COMPR.(1) (ha), SUP. CONV. SIGPAC (ha), SUP. CERTIF. (ha), SUP. CAMPO (ha), SUP. CAMPO DECLARADO (ha), SUP. DEC. REDUCIDA (ha), SUP. RESUELTA (ha)

INCIDENCIAS

INCIDENCIA DESCRIPCIÓN

- 100407 Explotación solicitada no forma parte de ningún organismo de control autorizado para la producción ecológica en Andalucía o fecha de inscripción posterior al plazo establecido (Anexo I. Criterios de Subvencionabilidad. Orden 28 de marzo de 2023). Explotación:ES21031000029 Especie:PORCINO Explotación:ES210310000174 Especie:PORCINO Explotación:ES210310000179 Especie:PORCINO

Datos considerados para el Cálculo de la Carga Ganadera mínima y máxima del expediente

Table with 4 columns: Explotación, Especie, Inscrito en Sipea y Admisible, Ugm Calculada para CG Mínima, Ugm Calculada para CG Máxima

(1) Superficie declarada admisible ajustada con la superficie comprometida. (2) Factor de penalización valorando el alcance para el tipo de compromiso.

Puede verificar la integridad de una copia de este documento mediante la lectura del código QR adjunto o mediante el acceso a la dirección https://ws050.juntadeandalucia.es/verificarFirma indicando el código de VERIFICACIÓN

Table with 3 columns: FIRMADO POR (RAQUEL MARIA ESPIN CRESPO), VERIFICACIÓN (Pk2jmBDMDBSWPSC42MTUWFP24ALUB4), and date (18/12/2024)



Es copia auténtica de documento electrónico

**Datos considerados para el Cálculo de la Carga Ganadera mínima y máxima del expediente**

Superficie determinada para Cálculo Carga Ganadera Mínima:	363,97 ha
Superficie determinada para Cálculo Carga Ganadera Máxima:	363,97 ha
Carga Ganadera Mínima Expediente:	0,33 ugm/ha
Carga Ganadera Máxima Expediente:	0,33 ugm/ha

Recintos Determinados para el Cálculo de Garga Ganadera Mínima

REF.	REFERENCIA SIGPAC	CULTIVO	DESCRIPCIÓN CULTIVO	S/R	SUP. RESUELTA (ha)
-543742	21-031-006-00006-00050	62000	PASTOS PERMANENTES DE 5 O MAS AÑOS-SIN VARIEDAD	S	0,46
1700000007190196	21-031-006-00008-00002	62000	PASTOS PERMANENTES DE 5 O MAS AÑOS-SIN VARIEDAD	S	6,68
1700000007190197	21-031-006-00008-00003	62000	PASTOS PERMANENTES DE 5 O MAS AÑOS-SIN VARIEDAD	S	3,07
1700000007190198	21-031-006-00009-00026	62000	PASTOS PERMANENTES DE 5 O MAS AÑOS-SIN VARIEDAD	S	29,99
1700000007190199	21-031-006-00009-00047	62000	PASTOS PERMANENTES DE 5 O MAS AÑOS-SIN VARIEDAD	S	44,82
1700000007190200	21-031-006-00007-00001	62000	PASTOS PERMANENTES DE 5 O MAS AÑOS-SIN VARIEDAD	S	5,23
1700000007190201	21-031-006-00018-00003	62000	PASTOS PERMANENTES DE 5 O MAS AÑOS-SIN VARIEDAD	S	101,59
1700000007190202	21-031-006-00018-00011	62000	PASTOS PERMANENTES DE 5 O MAS AÑOS-SIN VARIEDAD	S	82,87
1700000007190203	21-031-006-00018-00012	62000	PASTOS PERMANENTES DE 5 O MAS AÑOS-SIN VARIEDAD	S	0,14
1700000007190204	21-031-006-00018-00013	62000	PASTOS PERMANENTES DE 5 O MAS AÑOS-SIN VARIEDAD	S	0,14
1700000007190205	21-031-004-00004-00003	62000	PASTOS PERMANENTES DE 5 O MAS AÑOS-SIN VARIEDAD	S	1,93
1700000007190207	21-031-004-00004-00021	62000	PASTOS PERMANENTES DE 5 O MAS AÑOS-SIN VARIEDAD	S	0,07
1700000007190208	21-031-004-00002-00008	62000	PASTOS PERMANENTES DE 5 O MAS AÑOS-SIN VARIEDAD	S	0,90
1700000007190209	21-031-004-00002-00004	62000	PASTOS PERMANENTES DE 5 O MAS AÑOS-SIN VARIEDAD	S	2,67
1700000007190210	21-031-006-00006-00011	62000	PASTOS PERMANENTES DE 5 O MAS AÑOS-SIN VARIEDAD	S	0,67
1700000007190211	21-031-004-00002-00005	62000	PASTOS PERMANENTES DE 5 O MAS AÑOS-SIN VARIEDAD	S	10,19
1700000007190213	21-031-006-00005-00001	62000	PASTOS PERMANENTES DE 5 O MAS AÑOS-SIN VARIEDAD	S	0,32
1700000007190215	21-031-004-00002-00003	62000	PASTOS PERMANENTES DE 5 O MAS AÑOS-SIN VARIEDAD	S	1,86
1700000007190216	21-031-004-00003-00001	62000	PASTOS PERMANENTES DE 5 O MAS AÑOS-SIN VARIEDAD	S	16,88
1700000007190218	21-031-004-00004-00019	62000	PASTOS PERMANENTES DE 5 O MAS AÑOS-SIN VARIEDAD	S	0,11
1700000007190220	21-031-006-00006-00028	62000	PASTOS PERMANENTES DE 5 O MAS AÑOS-SIN VARIEDAD	S	29,40
1700000007190222	21-031-006-00006-00002	62000	PASTOS PERMANENTES DE 5 O MAS AÑOS-SIN VARIEDAD	S	20,46
1700000007190223	21-031-006-00006-00006	62000	PASTOS PERMANENTES DE 5 O MAS AÑOS-SIN VARIEDAD	S	0,23
1700000007190224	21-031-006-00006-00048	62000	PASTOS PERMANENTES DE 5 O MAS AÑOS-SIN VARIEDAD	S	2,33
1700000007190225	21-031-006-00006-00049	62000	PASTOS PERMANENTES DE 5 O MAS AÑOS-SIN VARIEDAD	S	0,67
1700000007190229	21-031-006-00006-00005	62000	PASTOS PERMANENTES DE 5 O MAS AÑOS-SIN VARIEDAD	S	0,08
1700000007190230	21-031-006-00006-00007	62000	PASTOS PERMANENTES DE 5 O MAS AÑOS-SIN VARIEDAD	S	0,21

Recintos Determinados para el Cálculo de Garga Ganadera Máxima

REF.	REFERENCIA SIGPAC	CULTIVO	DESCRIPCIÓN CULTIVO	S/R	SUP. RESUELTA (ha)
-543742	21-031-006-00006-00050	62000	PASTOS PERMANENTES DE 5 O MAS AÑOS-SIN VARIEDAD	S	0,46
1700000007190196	21-031-006-00008-00002	62000	PASTOS PERMANENTES DE 5 O MAS AÑOS-SIN VARIEDAD	S	6,68
1700000007190197	21-031-006-00008-00003	62000	PASTOS PERMANENTES DE 5 O MAS AÑOS-SIN VARIEDAD	S	3,07
1700000007190198	21-031-006-00009-00026	62000	PASTOS PERMANENTES DE 5 O MAS AÑOS-SIN VARIEDAD	S	29,99

(1) Superficie declarada admisible ajustada con la superficie comprometida.
(2) Factor de penalización valorando el alcance para el tipo de compromiso.

Puede verificar la integridad de una copia de este documento mediante la lectura del código QR adjunto o mediante el acceso a la dirección <https://ws050.juntadeandalucia.es/verificarFirma> indicando el código de VERIFICACIÓN

FIRMADO POR	RAQUEL MARIA ESPIN CRESPO	18/12/2024
VERIFICACIÓN	Pk2jmBDMDBSWPSC42MTUWFP24ALUB4	PÁG. 1000/2078



**Datos considerados para el Cálculo de la Carga Ganadera mínima y máxima del expediente****Recintos Determinados para el Cálculo de Garga Ganadera Máxima**

REF.	REFERENCIA SIGPAC	CULTIVO	DESCRIPCIÓN CULTIVO	SUP.	
				S/R	RESUELTA (ha)
1700000007190199	21-031-006-00009-00047	62000	PASTOS PERMANENTES DE 5 O MAS AÑOS-SIN VARIEDAD	S	44,82
1700000007190200	21-031-006-00007-00001	62000	PASTOS PERMANENTES DE 5 O MAS AÑOS-SIN VARIEDAD	S	5,23
1700000007190201	21-031-006-00018-00003	62000	PASTOS PERMANENTES DE 5 O MAS AÑOS-SIN VARIEDAD	S	101,59
1700000007190202	21-031-006-00018-00011	62000	PASTOS PERMANENTES DE 5 O MAS AÑOS-SIN VARIEDAD	S	82,87
1700000007190203	21-031-006-00018-00012	62000	PASTOS PERMANENTES DE 5 O MAS AÑOS-SIN VARIEDAD	S	0,14
1700000007190204	21-031-006-00018-00013	62000	PASTOS PERMANENTES DE 5 O MAS AÑOS-SIN VARIEDAD	S	0,14
1700000007190205	21-031-004-00004-00003	62000	PASTOS PERMANENTES DE 5 O MAS AÑOS-SIN VARIEDAD	S	1,93
1700000007190207	21-031-004-00004-00021	62000	PASTOS PERMANENTES DE 5 O MAS AÑOS-SIN VARIEDAD	S	0,07
1700000007190208	21-031-004-00002-00008	62000	PASTOS PERMANENTES DE 5 O MAS AÑOS-SIN VARIEDAD	S	0,90
1700000007190209	21-031-004-00002-00004	62000	PASTOS PERMANENTES DE 5 O MAS AÑOS-SIN VARIEDAD	S	2,67
1700000007190210	21-031-006-00006-00011	62000	PASTOS PERMANENTES DE 5 O MAS AÑOS-SIN VARIEDAD	S	0,67
1700000007190211	21-031-004-00002-00005	62000	PASTOS PERMANENTES DE 5 O MAS AÑOS-SIN VARIEDAD	S	10,19
1700000007190213	21-031-006-00005-00001	62000	PASTOS PERMANENTES DE 5 O MAS AÑOS-SIN VARIEDAD	S	0,32
1700000007190215	21-031-004-00002-00003	62000	PASTOS PERMANENTES DE 5 O MAS AÑOS-SIN VARIEDAD	S	1,86
1700000007190216	21-031-004-00003-00001	62000	PASTOS PERMANENTES DE 5 O MAS AÑOS-SIN VARIEDAD	S	16,88
1700000007190218	21-031-004-00004-00019	62000	PASTOS PERMANENTES DE 5 O MAS AÑOS-SIN VARIEDAD	S	0,11
1700000007190220	21-031-006-00006-00028	62000	PASTOS PERMANENTES DE 5 O MAS AÑOS-SIN VARIEDAD	S	29,40
1700000007190222	21-031-006-00006-00002	62000	PASTOS PERMANENTES DE 5 O MAS AÑOS-SIN VARIEDAD	S	20,46
1700000007190223	21-031-006-00006-00006	62000	PASTOS PERMANENTES DE 5 O MAS AÑOS-SIN VARIEDAD	S	0,23
1700000007190224	21-031-006-00006-00048	62000	PASTOS PERMANENTES DE 5 O MAS AÑOS-SIN VARIEDAD	S	2,33
1700000007190225	21-031-006-00006-00049	62000	PASTOS PERMANENTES DE 5 O MAS AÑOS-SIN VARIEDAD	S	0,67
1700000007190229	21-031-006-00006-00005	62000	PASTOS PERMANENTES DE 5 O MAS AÑOS-SIN VARIEDAD	S	0,08
1700000007190230	21-031-006-00006-00007	62000	PASTOS PERMANENTES DE 5 O MAS AÑOS-SIN VARIEDAD	S	0,21

Incidencias de carga ganadera**INCIDENCIA DESCRIPCIÓN**

100407	Explotación solicitada no forma parte de ningún organismo de control autorizado para la producción ecológica en Andalucía o fecha de inscripción posterior al plazo establecido (Anexo I. Criterios de Subvencionabilidad. Orden 28 de marzo de 2023). Explotación:ES210310000029 Especie:PORCINO Explotación:ES210310000174 Especie:PORCINO Explotación:ES210310000179 Especie:PORCINO
--------	--

(1) Superficie declarada admisible ajustada con la superficie comprometida.
(2) Factor de penalización valorando el alcance para el tipo de compromiso.

Puede verificar la integridad de una copia de este documento mediante la lectura del código QR adjunto o mediante el acceso a la dirección <https://ws050.juntadeandalucia.es/verificarFirma> indicando el código de VERIFICACIÓN

FIRMADO POR	RAQUEL MARIA ESPIN CRESPO	18/12/2024	
VERIFICACIÓN	Pk2jmBDMDBSWPSC42MTUWFP24ALUB4	PÁG. 1001/2078	

**APELLIDOS Y NOMBRE / RAZÓN SOCIAL**

LIÑAN MARTIN ANA MARIA

NIF

***0040*

EXPEDIENTE

1145672

ANUALIDAD DE PAGO

1ª

IMPORTE POR ANUALIDAD

	2023	2024	2025	2026	2027
IMPORTE MÁXIMO SUBVENCIONABLE	10.108,85 €	10.108,85 €	10.108,85 €	10.108,85 €	10.108,85 €
IMPORTE MEDIO DE TRANSFERENCIA (€/ha)	118,22 €	118,22 €	118,22 €	118,22 €	118,22 €

RESUMEN DE UNIDADES

Cód	GRUPO DE PAGO	Sup. Dec. Admisible (ha)	Sup. Comprometida (ha)	Sup. ajustada compromiso (1) (ha)	% sobredec.	Sup. Resuelta (ha)	Importe Declarado	Importe Topado	Importe Resuelto	Importe tras sobredec.
426	HERBÁCEOS	46,09		46,09	0,00	46,09	6.967,43	6.967,43	6.967,43	6.967,43
428	PASTOS ASOCIADOS A GANADERÍA ECOLÓGICA	39,42		39,42	0,00	39,42	3.238,35	3.141,42	3.141,42	3.141,42
TOTAL		85,51	85,51	85,51		85,51	10.205,78	10.108,85	10.108,85	10.108,85

APLICACIÓN DE REDUCCIONES Y PENALIZACIONES

GRUPO DE PAGO	Importe Calculado	Importe prereduc.	Criterios de subvencionabilidad y compromisos	Presentación tardía	Omisión declaración	Condicionalidad	IMPORTE (Euros) RESUELTO
HERBÁCEOS	6.967,43	6.967,43	0,00	0,00	0,00	0,00	6.967,43
PASTOS ASOCIADOS A GANADERÍA	3.141,42	3.141,42	0,00	0,00	0,00	0,00	3.141,42
TOTAL	10.108,85	10.108,85					10.108,85

RESUMEN DE PAGOS

	RESUELTO	FEADER	MAPA	CAPADR
HERBÁCEOS - Pago realizado	6.967,43 €	5.922,32 €	683,50 €	361,61 €
PASTOS ASOCIADOS A GANADERÍA ECOLÓGICA - Pago realizado	3.141,42 €	2.670,21 €	308,17 €	163,04 €
TOTAL	10.108,85 €	8.592,53 €	991,67 €	524,65 €

RECINTOS RESUELTOS

REF.	REFERENCIA SIGPAC	CULTIVO DESCRIPCIÓN CULTIVO	S/R G.PAGO	PEND. MEDIA (%)	SUP. DEC. ADMISIBLE (ha)	SUP. COMPROM. (ha)	SUP. AJUSTADA COMPR.(1) (ha)	SUP. CONV. SIGPAC (ha)	SUP. CERTIF. (ha)	SUP. CAMPO (ha)	SUP. CAMPO DETER. CULT. DECLARADO (ha)	SUP. DEC. REDUCIDA (ha)	SUP. RESUELTA (ha)
1700000006702171	21-040-008-00002-002	241000 MEZCLA VEZA - AVENA-SIN VARIEDAD	S 426	3,70	24,51	24,51	24,51		24,51			24,51	24,51
1700000006702172	21-040-008-00002-002	241000 MEZCLA VEZA - AVENA-SIN VARIEDAD	S 426	3,70	0,70	0,70	0,70		0,70			0,70	0,70
1700000006702178	21-040-008-00001-001	241000 MEZCLA VEZA - AVENA-SIN VARIEDAD	S 426	5,50	20,88	20,88	20,88		59,76			20,88	20,88
1700000006702167	21-040-008-00001-001	63000 PASTOS DE MENOS DE 5 AÑOS-SIN VARIEDAD	S 428	5,50	0,15	0,15	0,15		0,23			0,15	0,15
1700000006702168	21-040-008-00001-001	63000 PASTOS DE MENOS DE 5 AÑOS-SIN VARIEDAD	S 428	5,50	18,57	18,57	18,57		28,83			18,57	18,57
1700000006702169	21-040-008-00001-001	63000 PASTOS DE MENOS DE 5 AÑOS-SIN VARIEDAD	S 428	5,50	2,32	2,32	2,32		3,60			2,32	2,32
1700000006702170	21-040-008-00001-001	63000 PASTOS DE MENOS DE 5 AÑOS-SIN VARIEDAD	S 428	5,50	1,16	1,16	1,16		1,80			1,16	1,16
1700000006702173	21-040-008-00001-006	62000 PASTOS PERMANENTES DE 5 O MAS AÑOS-SIN VARIEDAD	S 428	9,70	0,84	0,84	0,84		1,52			0,84	0,84
1700000006702174	21-040-008-00001-001	63000 PASTOS DE MENOS DE 5 AÑOS-SIN VARIEDAD	S 428	5,50	3,73	3,73	3,73		5,79			3,73	3,73
1700000006702176	21-040-008-00001-005	62000 PASTOS PERMANENTES DE 5 O MAS AÑOS-SIN VARIEDAD	S 428	2,70	0,09	0,09	0,09		0,14			0,09	0,09
1700000006702177	21-040-008-00001-001	63000 PASTOS DE MENOS DE 5 AÑOS-SIN VARIEDAD	S 428	5,50	5,67	5,67	5,67		8,80			5,67	5,67
1700000006702179	21-040-008-00001-001	63000 PASTOS DE MENOS DE 5 AÑOS-SIN VARIEDAD	S 428	5,50	6,89	6,89	6,89		10,70			6,89	6,89

INCIDENCIAS**INCIDENCIA DESCRIPCIÓN**

75022 No autoriza a que, en caso de la devolución por la entidad financiera (retrocesión bancaria) del pago en la cuenta corriente consignada en la solicitud y que está debidamente registrada en el sistema contable GIRO de la Junta de Andalucía, se proceda al pago en cualquier otra cuenta corriente de la titularidad del solicitante vigente en dicho sistema contable.

(1) Superficie declarada admisible ajustada con la superficie comprometida.
(2) Factor de penalización valorando el alcance para el tipo de compromiso.

Puede verificar la integridad de una copia de este documento mediante la lectura del código QR adjunto o mediante el acceso a la dirección <https://ws050.juntadeandalucia.es/verificarFirma> indicando el código de VERIFICACIÓN

FIRMADO POR

RAQUEL MARIA ESPIN CRESPO

18/12/2024

VERIFICACIÓN

Pk2jmBDMDBSWPSC42MTUWFP24ALUB4

PÁG. 1002/2078



**Datos considerados para el Cálculo de la Carga Ganadera mínima y máxima del expediente**

Explotación	Especie	Inscrito en Sipea y Admisible	Ugm Calculada para CG Mínima	Ugm Calculada para CG Máxima
ES210400000160	BOVINA	SI	11,62	11,62
			11,62	11,62

Superficie determinada para Cálculo Carga Ganadera Mínima: 39,42 ha

Superficie determinada para Cálculo Carga Ganadera Máxima: 39,42 ha

Carga Ganadera Mínima Expediente: 0,29 ugm/ha

Carga Ganadera Máxima Expediente: 0,29 ugm/ha

Los importes del Grupo de Pago de pastos de este expediente han sido ajustados por no llegar a la carga ganadera mínima de 0,3

Recintos Determinados para el Cálculo de Garga Ganadera Mínima

REF.	REFERENCIA SIGPAC	CULTIVO	DESCRIPCIÓN CULTIVO	S/R	SUP. RESUELTA (ha)
1700000006702167	21-040-008-00001-00001	63000	PASTOS DE MENOS DE 5 AÑOS-SIN VARIEDAD	S	0,15
1700000006702168	21-040-008-00001-00001	63000	PASTOS DE MENOS DE 5 AÑOS-SIN VARIEDAD	S	18,57
1700000006702169	21-040-008-00001-00001	63000	PASTOS DE MENOS DE 5 AÑOS-SIN VARIEDAD	S	2,32
1700000006702170	21-040-008-00001-00001	63000	PASTOS DE MENOS DE 5 AÑOS-SIN VARIEDAD	S	1,16
1700000006702173	21-040-008-00001-00006	62000	PASTOS PERMANENTES DE 5 O MAS AÑOS-SIN VARIEDAD	S	0,84
1700000006702174	21-040-008-00001-00001	63000	PASTOS DE MENOS DE 5 AÑOS-SIN VARIEDAD	S	3,73
1700000006702176	21-040-008-00001-00005	62000	PASTOS PERMANENTES DE 5 O MAS AÑOS-SIN VARIEDAD	S	0,09
1700000006702177	21-040-008-00001-00001	63000	PASTOS DE MENOS DE 5 AÑOS-SIN VARIEDAD	S	5,67
1700000006702179	21-040-008-00001-00001	63000	PASTOS DE MENOS DE 5 AÑOS-SIN VARIEDAD	S	6,89

Recintos Determinados para el Cálculo de Garga Ganadera Máxima

REF.	REFERENCIA SIGPAC	CULTIVO	DESCRIPCIÓN CULTIVO	S/R	SUP. RESUELTA (ha)
1700000006702167	21-040-008-00001-00001	63000	PASTOS DE MENOS DE 5 AÑOS-SIN VARIEDAD	S	0,15
1700000006702168	21-040-008-00001-00001	63000	PASTOS DE MENOS DE 5 AÑOS-SIN VARIEDAD	S	18,57
1700000006702169	21-040-008-00001-00001	63000	PASTOS DE MENOS DE 5 AÑOS-SIN VARIEDAD	S	2,32
1700000006702170	21-040-008-00001-00001	63000	PASTOS DE MENOS DE 5 AÑOS-SIN VARIEDAD	S	1,16
1700000006702173	21-040-008-00001-00006	62000	PASTOS PERMANENTES DE 5 O MAS AÑOS-SIN VARIEDAD	S	0,84
1700000006702174	21-040-008-00001-00001	63000	PASTOS DE MENOS DE 5 AÑOS-SIN VARIEDAD	S	3,73
1700000006702176	21-040-008-00001-00005	62000	PASTOS PERMANENTES DE 5 O MAS AÑOS-SIN VARIEDAD	S	0,09
1700000006702177	21-040-008-00001-00001	63000	PASTOS DE MENOS DE 5 AÑOS-SIN VARIEDAD	S	5,67
1700000006702179	21-040-008-00001-00001	63000	PASTOS DE MENOS DE 5 AÑOS-SIN VARIEDAD	S	6,89

(1) Superficie declarada admisible ajustada con la superficie comprometida.
(2) Factor de penalización valorando el alcance para el tipo de compromiso.Puede verificar la integridad de una copia de este documento mediante la lectura del código QR adjunto o mediante el acceso a la dirección <https://ws050.juntadeandalucia.es/verificarFirma> indicando el código de VERIFICACIÓN

FIRMADO POR

RAQUEL MARIA ESPIN CRESPO

18/12/2024

VERIFICACIÓN

Pk2jmBDMDBSWPSC42MTUWFP24ALUB4

PÁG. 1003/2078



**APELLIDOS Y NOMBRE / RAZÓN SOCIAL**

LOBO DELGADO JUAN

NIF
***9702*EXPEDIENTE
1094466**ANUALIDAD DE PAGO**

1ª

IMPORTES POR ANUALIDAD

	2023	2024	2025	2026	2027
IMPORTE MÁXIMO SUBVENCIONABLE	1.658,45 €	1.658,45 €	1.658,45 €	1.658,45 €	1.658,45 €
IMPORTE MEDIO DE TRANSFERENCIA (€/ha)	247,90 €	247,90 €	247,90 €	247,90 €	247,90 €

RESUMEN DE UNIDADES

Cód	GRUPO DE PAGO	Sup. Dec. Admisible (ha)	Sup. Comprometida (ha)	Sup. ajustada compromiso (1) (ha)	% sobredec.	Sup. Resuelta (ha)	Importe Declarado	Importe Topado	Importe Resuelto	Importe tras sobredec.
429	OLIVAR	6,69		6,69	0,00	6,69	1.658,45	1.658,45	1.658,45	1.658,45
TOTAL		6,69	6,69	6,69		6,69	1.658,45	1.658,45	1.658,45	1.658,45

APLICACIÓN DE REDUCCIONES Y PENALIZACIONES

GRUPO DE PAGO	Importe Calculado	Importe prereduc.	Criterios de subvencionabilidad y compromisos	Presentación tardía	Omisión declaración	Condicionalidad	IMPORTE (Euros) RESUELTO
OLIVAR	1.658,45		0,00	0,00	0,00	0,00	1.658,45
TOTAL	1.658,45	1.658,45					1.658,45

RESUMEN DE PAGOS**IMPORTE (Euros)**

	RESUELTO	FEADER	MAPA	CAPADR
OLIVAR - Pago realizado	1.658,45 €	1.409,68 €	162,69 €	86,08 €

RECINTOS RESUELTOS

REF.	REFERENCIA SIGPAC	CULTIVO	DESCRIPCIÓN CULTIVO	S/R	G.PAGO	PEND. MEDIA (%)	SUP. DEC. ADMISIBLE (ha)	SUP. COMPROM. (ha)	SUP. AJUSTADA COMPR.(1) (ha)	SUP. CONY. SIGPAC (ha)	SUP. CERTIE (ha)	SUP. CAMPO (ha)	SUP. CAMPO DETER. CULT. DECLARADO (ha)	SUP. DEC. REDUCIDA (ha)	SUP. RESUELTA (ha)
1700000004490364	21-016-011-00043-003	101216	OLIVAR-MANZANILLA DE HUELVA	S	429	40,70	3,22	3,22	3,22		3,22			3,22	3,22
1700000004490365	21-016-011-00085-004	101216	OLIVAR-MANZANILLA DE HUELVA	S	429	37,40	3,47	3,47	3,47		3,47			3,47	3,47

INCIDENCIAS**INCIDENCIA DESCRIPCIÓN**

- 100411 Recinto no admisible por no estar asociado en SIGGAN a una explotación ganadera (Artículo 10 de la Orden de 28 de marzo de 2023).
Ref:1700000004490363 Recinto:21-016-011-00043-00002 Cultivo:62000 PASTOS PERMANENTES DE 5 O MAS AÑOS-SIN VARIEDAD Secano
- 100424 Solicita recinto que no está comprometido para la operación.
Ref:1700000004490363 Recinto:21-016-011-00043-00002 Cultivo:62000 PASTOS PERMANENTES DE 5 O MAS AÑOS-SIN VARIEDAD Secano

(1) Superficie declarada admisible ajustada con la superficie comprometida.
(2) Factor de penalización valorando el alcance para el tipo de compromiso.

Puede verificar la integridad de una copia de este documento mediante la lectura del código QR adjunto o mediante el acceso a la dirección <https://ws050.juntadeandalucia.es/verificarFirma> indicando el código de VERIFICACIÓN

FIRMADO POR

RAQUEL MARIA ESPIN CRESPO

18/12/2024

VERIFICACIÓN

Pk2jmBDMDBSWPSC42MTUWFP24ALUB4

PÁG. 1004/2078



**APELLIDOS Y NOMBRE / RAZÓN SOCIAL**

LOBO GARCIA SERGIO

NIF

***3568*

EXPEDIENTE

1246085

ANUALIDAD DE PAGO

1ª

IMPORTES POR ANUALIDAD

	2023	2024	2025	2026	2027
IMPORTE MÁXIMO SUBVENCIONABLE	7.923,82 €	7.923,82 €	7.923,82 €	7.923,82 €	7.923,82 €
IMPORTE MEDIO DE TRANSFERENCIA (€/ha)	96,50 €	96,50 €	96,50 €	96,50 €	96,50 €

RESUMEN DE UNIDADES

Cód	GRUPO DE PAGO	Sup. Dec. Admisible (ha)	Sup. Comprometida (ha)	Sup. ajustada compromiso (1) (ha)	% sobredec.	Sup. Resuelta (ha)	Importe Declarado	Importe Topado	Importe Resuelto	Importe tras sobredec.
428	PASTOS ASOCIADOS A GANADERÍA ECOLÓGICA	202,75		75,00	0,00	75,00	6.161,25	6.161,25	6.161,25	6.161,25
429	OLIVAR	7,11		7,11	0,00	7,11	1.762,57	1.762,57	1.762,57	1.762,57
TOTAL		209,86	82,11	82,11		82,11	7.923,82	7.923,82	7.923,82	7.923,82

APLICACIÓN DE REDUCCIONES Y PENALIZACIONES

GRUPO DE PAGO	Importe Calculado	Importe prereduc.	Criterios de subvencionabilidad y compromisos	Presentación tardía	Omisión declaración	Condicionalidad	IMPORTE (Euros) RESUELTO
OLIVAR	1.762,57	1.762,57	0,00	0,00	0,00	0,00	1.762,57
PASTOS ASOCIADOS A GANADERÍA	6.161,25	6.161,25	0,00	0,00	0,00	0,00	6.161,25
TOTAL	7.923,82	7.923,82					7.923,82

RESUMEN DE PAGOS

	RESUELTO	FEADER	MAPA	CAPADR
OLIVAR - Pago realizado	1.762,57 €	1.498,18 €	172,91 €	91,48 €
PASTOS ASOCIADOS A GANADERÍA ECOLÓGICA - Pago realizado	6.161,25 €	5.237,06 €	604,42 €	319,77 €
TOTAL	7.923,82 €	6.735,24 €	777,33 €	411,25 €

(1) Superficie declarada admisible ajustada con la superficie comprometida.
 (2) Factor de penalización valorando el alcance para el tipo de compromiso.

Puede verificar la integridad de una copia de este documento mediante la lectura del código QR adjunto o mediante el acceso a la dirección <https://ws050.juntadeandalucia.es/verificarFirma> indicando el código de VERIFICACIÓN

FIRMADO POR

RAQUEL MARIA ESPIN CRESPO

18/12/2024

VERIFICACIÓN

Pk2jmBDMDBSWPSC42MTUWFP24ALUB4

PÁG. 1005/2078



**RECINTOS RESUELTOS**

REF.	REFERENCIA SIGPAC	CULTIVO DESCRIPCIÓN CULTIVO	S/R G.PAGO	PEND. MEDIA (%)	SUP. DEC. ADMISIBLE (ha)	SUP. COMPROM. (ha)	SUP. AJUSTADA COMPR.(1) (ha)	SUP. CONV. SIGPAC (ha)	SUP. CERTIF. (ha)	SUP. CAMPO (ha)	SUP. CAMPO DETER. CULT. DECLARADO (ha)	SUP. DEC. REDUCIDA (ha)	SUP. RESUELTA (ha)
-987160	21-008-003-00015-016	62000 PASTOS PERMANENTES DE 5 O MAS AÑOS-SIN VARIEDAD	S 428	54,10	0,16	0,16	0,16		0,47			0,16	0,16
-582315	21-008-003-00064-005	62000 PASTOS PERMANENTES DE 5 O MAS AÑOS-SIN VARIEDAD	S 428	13,30	52,85	52,85	52,85		62,18			52,85	52,85
-582176	21-008-003-00013-004	62000 PASTOS PERMANENTES DE 5 O MAS AÑOS-SIN VARIEDAD	S 428	25,80	18,35	18,35	18,35		24,47			18,35	18,35
-121943	21-008-003-00072-003	62000 PASTOS PERMANENTES DE 5 O MAS AÑOS-SIN VARIEDAD	S 428	6,40	0,61	0,61	0,61		1,35			0,61	0,61
-4842	21-008-003-00072-006	62000 PASTOS PERMANENTES DE 5 O MAS AÑOS-SIN VARIEDAD	S 428	4,10	0,04	0,04	0,04		0,06			0,04	0,04
-4841	21-008-003-00072-005	62000 PASTOS PERMANENTES DE 5 O MAS AÑOS-SIN VARIEDAD	S 428	5,80	0,26	0,26	0,26		0,30			0,26	0,26
4157644	21-008-003-00015-004	62000 PASTOS PERMANENTES DE 5 O MAS AÑOS-SIN VARIEDAD	S 428	4,00	0,01	0,01	0,01		0,01			0,01	0,01
4157688	21-008-003-00017-002	62000 PASTOS PERMANENTES DE 5 O MAS AÑOS-SIN VARIEDAD	S 428	10,00	0,29	0,29	0,29		0,29			0,29	0,29
170000005227836	21-008-003-00071-006	62000 PASTOS PERMANENTES DE 5 O MAS AÑOS-SIN VARIEDAD	S 428	5,90	0,12	0,12	0,12		0,12			0,12	0,12
170000005227843	21-008-003-00013-003	62000 PASTOS PERMANENTES DE 5 O MAS AÑOS-SIN VARIEDAD	S 428	27,70	4,59	4,59	4,59		6,11			4,59	4,59
170000005227844	21-008-003-00072-002	62000 PASTOS PERMANENTES DE 5 O MAS AÑOS-SIN VARIEDAD	S 428	3,90	5,32	5,32	5,32		5,32			5,32	5,32
170000005227846	21-008-003-00014-029	62000 PASTOS PERMANENTES DE 5 O MAS AÑOS-SIN VARIEDAD	S 428	34,70	5,54	5,54	5,54		7,39			5,54	5,54
170000005227848	21-008-003-00013-003	62000 PASTOS PERMANENTES DE 5 O MAS AÑOS-SIN VARIEDAD	S 428	27,70	0,17	0,17	0,17		0,23			0,17	0,17
170000005227849	21-008-003-00071-004	62000 PASTOS PERMANENTES DE 5 O MAS AÑOS-SIN VARIEDAD	S 428	5,50	1,45	1,45	1,45		1,45			1,45	1,45
170000005227850	21-008-003-00070-001	62000 PASTOS PERMANENTES DE 5 O MAS AÑOS-SIN VARIEDAD	S 428	6,10	0,63	0,63	0,63		0,97			0,63	0,63
170000005227851	21-008-003-00066-005	62000 PASTOS PERMANENTES DE 5 O MAS AÑOS-SIN VARIEDAD	S 428	15,40	6,02	6,02	6,02		6,02			6,02	6,02
170000005227852	21-008-003-00068-001	62000 PASTOS PERMANENTES DE 5 O MAS AÑOS-SIN VARIEDAD	S 428	6,90	1,35	1,35	1,35		1,35			1,35	1,35
170000005227853	21-008-003-00069-002	62000 PASTOS PERMANENTES DE 5 O MAS AÑOS-SIN VARIEDAD	S 428	4,40	2,41	2,41	2,41		2,41			2,41	2,41
170000005227854	21-008-003-00067-001	62000 PASTOS PERMANENTES DE 5 O MAS AÑOS-SIN VARIEDAD	S 428	12,20	3,68	3,68	3,68		4,91			3,68	3,68
170000005227857	21-008-003-00066-022	62000 PASTOS PERMANENTES DE 5 O MAS AÑOS-SIN VARIEDAD	S 428	12,90	2,24	2,24	2,24		2,63			2,24	2,24
170000005227858	21-008-003-00066-021	62000 PASTOS PERMANENTES DE 5 O MAS AÑOS-SIN VARIEDAD	S 428	22,60	0,06	0,06	0,06		0,07			0,06	0,06
170000005227859	21-008-003-00015-010	62000 PASTOS PERMANENTES DE 5 O MAS AÑOS-SIN VARIEDAD	S 428	44,90	1,73	1,73	1,73		2,30			1,73	1,73
170000005227860	21-008-003-00065-001	62000 PASTOS PERMANENTES DE 5 O MAS AÑOS-SIN VARIEDAD	S 428	7,00	6,00	6,00	6,00		7,06			6,00	6,00
170000005227861	21-008-003-00064-011	62000 PASTOS PERMANENTES DE 5 O MAS AÑOS-SIN VARIEDAD	S 428	6,70	0,85	0,85	0,85		0,85			0,85	0,85
170000005227864	21-008-003-00013-001	62000 PASTOS PERMANENTES DE 5 O MAS AÑOS-SIN VARIEDAD	S 428	35,60	4,65	4,65	4,65		7,16			4,65	4,65
170000005227867	21-008-003-00015-001	62000 PASTOS PERMANENTES DE 5 O MAS AÑOS-SIN VARIEDAD	S 428	18,30	0,59	0,59	0,59		1,32			0,59	0,59
170000005227868	21-008-003-00014-026	62000 PASTOS PERMANENTES DE 5 O MAS AÑOS-SIN VARIEDAD	S 428	8,80	21,23	21,23	21,23		24,98			21,23	21,23
170000005227872	21-008-003-00016-007	62000 PASTOS PERMANENTES DE 5 O MAS AÑOS-SIN VARIEDAD	S 428	7,60	2,81	2,81	2,81		2,81			2,81	2,81
170000005227873	21-008-003-00017-001	62000 PASTOS PERMANENTES DE 5 O MAS AÑOS-SIN VARIEDAD	S 428	7,50	5,28	5,28	5,28		5,28			5,28	5,28
170000005227877	21-008-003-00015-009	62000 PASTOS PERMANENTES DE 5 O MAS AÑOS-SIN VARIEDAD	S 428	7,90	20,02	20,02	20,02		20,02			20,02	20,02
170000005227878	21-008-003-00014-024	62000 PASTOS PERMANENTES DE 5 O MAS AÑOS-SIN VARIEDAD	S 428	7,00	3,41	3,41	3,41		3,41			3,41	3,41
170000005227879	21-008-003-00014-036	62000 PASTOS PERMANENTES DE 5 O MAS AÑOS-SIN VARIEDAD	S 428	5,40	1,74	1,74	1,74		1,74			1,74	1,74
170000005227880	21-008-003-00014-033	62000 PASTOS PERMANENTES DE 5 O MAS AÑOS-SIN VARIEDAD	S 428	27,50	7,43	7,43	7,43		9,91			7,43	7,43
170000005227881	21-008-003-00072-004	62000 PASTOS PERMANENTES DE 5 O MAS AÑOS-SIN VARIEDAD	S 428	2,30	0,02	0,02	0,02		0,02			0,02	0,02
170000005227882	21-008-003-00071-005	62000 PASTOS PERMANENTES DE 5 O MAS AÑOS-SIN VARIEDAD	S 428	4,20	4,97	4,97	4,97		4,97			4,97	4,97
170000005227886	21-008-003-00015-002	62000 PASTOS PERMANENTES DE 5 O MAS AÑOS-SIN VARIEDAD	S 428	36,30	5,39	5,39	5,39		8,29			5,39	5,39
170000005227887	21-008-003-00015-008	62000 PASTOS PERMANENTES DE 5 O MAS AÑOS-SIN VARIEDAD	S 428	41,30	0,06	0,06	0,06		0,10			0,06	0,06
170000005227888	21-008-003-00014-027	62000 PASTOS PERMANENTES DE 5 O MAS AÑOS-SIN VARIEDAD	S 428	35,10	0,07	0,07	0,07		0,15			0,07	0,07
170000005227891	21-008-003-00015-011	62000 PASTOS PERMANENTES DE 5 O MAS AÑOS-SIN VARIEDAD	S 428	39,60	0,23	0,23	0,23		0,66			0,23	0,23
170000005227892	21-008-003-00014-032	62000 PASTOS PERMANENTES DE 5 O MAS AÑOS-SIN VARIEDAD	S 428	39,90	10,12	10,12	10,12		40,48			10,12	10,12
-987162	21-008-003-00066-023	101007 OLIVAR-MANZANILLA	S 429	21,40	0,09	0,09	0,09		0,09			0,09	0,09
-987161	21-008-003-00064-012	101007 OLIVAR-MANZANILLA	S 429	25,50	0,50	0,50	0,50		0,50			0,50	0,50
-987159	21-008-003-00014-040	101007 OLIVAR-MANZANILLA	S 429	13,60	0,24	0,24	0,24		0,24			0,24	0,24
-987158	21-008-003-00013-008	101007 OLIVAR-MANZANILLA	S 429	25,60	3,82	3,82	3,82		3,82			3,82	3,82
170000005227839	21-008-003-00014-022	101007 OLIVAR-MANZANILLA	S 429	28,20	0,05	0,05	0,05		0,05			0,05	0,05
170000005227841	21-008-003-00066-004	101007 OLIVAR-MANZANILLA	S 429	21,40	0,17	0,17	0,17		0,17			0,17	0,17
170000005227842	21-008-003-00066-003	101007 OLIVAR-MANZANILLA	S 429	18,40	0,19	0,19	0,19		0,19			0,19	0,19
170000005227845	21-008-003-00066-013	101007 OLIVAR-MANZANILLA	S 429	26,70	0,10	0,10	0,10		0,10			0,10	0,10
170000005227855	21-008-003-00014-028	101007 OLIVAR-MANZANILLA	S 429	22,00	1,90	1,90	1,90		1,90			1,90	1,90
170000005227856	21-008-003-00066-002	101007 OLIVAR-MANZANILLA	S 429	20,90	0,05	0,05	0,05		0,05			0,05	0,05

INCIDENCIAS**INCIDENCIA DESCRIPCIÓN**

100407 Explotación solicitada no forma parte de ningún organismo de control autorizado para la producción ecológica en Andalucía o fecha de inscripción posterior al plazo establecido (Anexo I. Criterios de Subvencionabilidad. Orden 28 de marzo de 2023).
Explotación:ES210080000069 Especie:PORCINO

(1) Superficie declarada admisible ajustada con la superficie comprometida.
(2) Factor de penalización valorando el alcance para el tipo de compromiso.

Puede verificar la integridad de una copia de este documento mediante la lectura del código QR adjunto o mediante el acceso a la dirección <https://ws050.juntadeandalucia.es/verificarFirma> indicando el código de VERIFICACIÓN

FIRMADO POR

RAQUEL MARIA ESPIN CRESPO

18/12/2024

VERIFICACIÓN

Pk2jmBDMDBSWPSC42MTUWFP24ALUB4

PÁG. 1006/2078



**INCIDENCIAS****INCIDENCIA DESCRIPCIÓN**

- 100424 Solicita recinto que no está comprometido para la operación.
 Ref:170000005227863 Recinto:21-008-003-00013-00005 Cultivo:62000 PASTOS PERMANENTES DE 5 O MAS AÑOS-SIN VARIEDAD Secano
 Ref:170000005227862 Recinto:21-008-003-00014-00025 Cultivo:62000 PASTOS PERMANENTES DE 5 O MAS AÑOS-SIN VARIEDAD Secano
 Ref:170000005227894 Recinto:21-008-003-00015-00014 Cultivo:62000 PASTOS PERMANENTES DE 5 O MAS AÑOS-SIN VARIEDAD Secano
 Ref:170000005227837 Recinto:21-008-003-00015-00015 Cultivo:62000 PASTOS PERMANENTES DE 5 O MAS AÑOS-SIN VARIEDAD Secano
 Ref:170000005227840 Recinto:21-008-003-00071-00007 Cultivo:62000 PASTOS PERMANENTES DE 5 O MAS AÑOS-SIN VARIEDAD Secano

Datos considerados para el Cálculo de la Carga Ganadera mínima y máxima del expediente

Explotación	Especie	Inscrito en Sipea y Admisible	Ugm Calculada para CG Mínima	Ugm Calculada para CG Máxima
ES210080000069	OVINA	SI	39,29	39,29
ES210080000069	PORCINO	NO	0,00	66,99
			39,29	106,28

Superficie determinada para Cálculo Carga Ganadera Mínima: 202,75 ha

Superficie determinada para Cálculo Carga Ganadera Máxima: 202,75 ha

Los importes del Grupo de Pago de pastos de este expediente han sido ajustados por no llegar a la carga ganadera mínima de 0,3

Carga Ganadera Mínima Expediente: 0,19 ugm/ha

Carga Ganadera Máxima Expediente: 0,52 ugm/ha

Recintos Determinados para el Cálculo de Carga Ganadera Mínima

REF.	REFERENCIA SIGPAC	CULTIVO	DESCRIPCIÓN CULTIVO	S/R	SUP. RESUELTA (ha)
-987160	21-008-003-00015-00016	62000	PASTOS PERMANENTES DE 5 O MAS AÑOS-SIN VARIEDAD	S	0,16
-582315	21-008-003-00064-00005	62000	PASTOS PERMANENTES DE 5 O MAS AÑOS-SIN VARIEDAD	S	52,85
-582176	21-008-003-00013-00004	62000	PASTOS PERMANENTES DE 5 O MAS AÑOS-SIN VARIEDAD	S	18,35
-121943	21-008-003-00072-00003	62000	PASTOS PERMANENTES DE 5 O MAS AÑOS-SIN VARIEDAD	S	0,61
-4842	21-008-003-00072-00006	62000	PASTOS PERMANENTES DE 5 O MAS AÑOS-SIN VARIEDAD	S	0,04
-4841	21-008-003-00072-00005	62000	PASTOS PERMANENTES DE 5 O MAS AÑOS-SIN VARIEDAD	S	0,26
4157644	21-008-003-00015-00004	62000	PASTOS PERMANENTES DE 5 O MAS AÑOS-SIN VARIEDAD	S	0,01
4157688	21-008-003-00017-00002	62000	PASTOS PERMANENTES DE 5 O MAS AÑOS-SIN VARIEDAD	S	0,29
170000005227836	21-008-003-00071-00006	62000	PASTOS PERMANENTES DE 5 O MAS AÑOS-SIN VARIEDAD	S	0,12
170000005227843	21-008-003-00013-00003	62000	PASTOS PERMANENTES DE 5 O MAS AÑOS-SIN VARIEDAD	S	4,59
170000005227844	21-008-003-00072-00002	62000	PASTOS PERMANENTES DE 5 O MAS AÑOS-SIN VARIEDAD	S	5,32
170000005227846	21-008-003-00014-00029	62000	PASTOS PERMANENTES DE 5 O MAS AÑOS-SIN VARIEDAD	S	5,54
170000005227848	21-008-003-00013-00003	62000	PASTOS PERMANENTES DE 5 O MAS AÑOS-SIN VARIEDAD	S	0,17
170000005227849	21-008-003-00071-00004	62000	PASTOS PERMANENTES DE 5 O MAS AÑOS-SIN VARIEDAD	S	1,45
170000005227850	21-008-003-00070-00001	62000	PASTOS PERMANENTES DE 5 O MAS AÑOS-SIN VARIEDAD	S	0,63
170000005227851	21-008-003-00066-00005	62000	PASTOS PERMANENTES DE 5 O MAS AÑOS-SIN VARIEDAD	S	6,02
170000005227852	21-008-003-00068-00001	62000	PASTOS PERMANENTES DE 5 O MAS AÑOS-SIN VARIEDAD	S	1,35
170000005227853	21-008-003-00069-00002	62000	PASTOS PERMANENTES DE 5 O MAS AÑOS-SIN VARIEDAD	S	2,41
170000005227854	21-008-003-00067-00001	62000	PASTOS PERMANENTES DE 5 O MAS AÑOS-SIN VARIEDAD	S	3,68
170000005227857	21-008-003-00066-00022	62000	PASTOS PERMANENTES DE 5 O MAS AÑOS-SIN VARIEDAD	S	2,24
170000005227858	21-008-003-00066-00021	62000	PASTOS PERMANENTES DE 5 O MAS AÑOS-SIN VARIEDAD	S	0,06

(1) Superficie declarada admisible ajustada con la superficie comprometida.
 (2) Factor de penalización valorando el alcance para el tipo de compromiso.

Puede verificar la integridad de una copia de este documento mediante la lectura del código QR adjunto o mediante el acceso a la dirección <https://ws050.juntadeandalucia.es/verificarFirma> indicando el código de VERIFICACIÓN

FIRMADO POR

RAQUEL MARIA ESPIN CRESPO

18/12/2024

VERIFICACIÓN

Pk2jmBDMDBSWPSC42MTUWFP24ALUB4

PÁG. 1007/2078



**Datos considerados para el Cálculo de la Carga Ganadera mínima y máxima del expediente****Recintos Determinados para el Cálculo de Garga Ganadera Mínima**

REF.	REFERENCIA SIGPAC	CULTIVO	DESCRIPCIÓN CULTIVO	SUP.	
				S/R	RESUELTA (ha)
170000005227859	21-008-003-00015-00010	62000	PASTOS PERMANENTES DE 5 O MAS AÑOS-SIN VARIEDAD	S	1,73
170000005227860	21-008-003-00065-00001	62000	PASTOS PERMANENTES DE 5 O MAS AÑOS-SIN VARIEDAD	S	6,00
170000005227861	21-008-003-00064-00011	62000	PASTOS PERMANENTES DE 5 O MAS AÑOS-SIN VARIEDAD	S	0,85
170000005227864	21-008-003-00013-00001	62000	PASTOS PERMANENTES DE 5 O MAS AÑOS-SIN VARIEDAD	S	4,65
170000005227867	21-008-003-00015-00001	62000	PASTOS PERMANENTES DE 5 O MAS AÑOS-SIN VARIEDAD	S	0,59
170000005227868	21-008-003-00014-00026	62000	PASTOS PERMANENTES DE 5 O MAS AÑOS-SIN VARIEDAD	S	21,23
170000005227872	21-008-003-00016-00007	62000	PASTOS PERMANENTES DE 5 O MAS AÑOS-SIN VARIEDAD	S	2,81
170000005227873	21-008-003-00017-00001	62000	PASTOS PERMANENTES DE 5 O MAS AÑOS-SIN VARIEDAD	S	5,28
170000005227877	21-008-003-00015-00009	62000	PASTOS PERMANENTES DE 5 O MAS AÑOS-SIN VARIEDAD	S	20,02
170000005227878	21-008-003-00014-00024	62000	PASTOS PERMANENTES DE 5 O MAS AÑOS-SIN VARIEDAD	S	3,41
170000005227879	21-008-003-00014-00036	62000	PASTOS PERMANENTES DE 5 O MAS AÑOS-SIN VARIEDAD	S	1,74
170000005227880	21-008-003-00014-00033	62000	PASTOS PERMANENTES DE 5 O MAS AÑOS-SIN VARIEDAD	S	7,43
170000005227881	21-008-003-00072-00004	62000	PASTOS PERMANENTES DE 5 O MAS AÑOS-SIN VARIEDAD	S	0,02
170000005227882	21-008-003-00071-00005	62000	PASTOS PERMANENTES DE 5 O MAS AÑOS-SIN VARIEDAD	S	4,97
170000005227886	21-008-003-00015-00002	62000	PASTOS PERMANENTES DE 5 O MAS AÑOS-SIN VARIEDAD	S	5,39
170000005227887	21-008-003-00015-00008	62000	PASTOS PERMANENTES DE 5 O MAS AÑOS-SIN VARIEDAD	S	0,06
170000005227888	21-008-003-00014-00027	62000	PASTOS PERMANENTES DE 5 O MAS AÑOS-SIN VARIEDAD	S	0,07
170000005227891	21-008-003-00015-00011	62000	PASTOS PERMANENTES DE 5 O MAS AÑOS-SIN VARIEDAD	S	0,23
170000005227892	21-008-003-00014-00032	62000	PASTOS PERMANENTES DE 5 O MAS AÑOS-SIN VARIEDAD	S	10,12

Recintos Determinados para el Cálculo de Garga Ganadera Máxima

REF.	REFERENCIA SIGPAC	CULTIVO	DESCRIPCIÓN CULTIVO	SUP.	
				S/R	RESUELTA (ha)
-987160	21-008-003-00015-00016	62000	PASTOS PERMANENTES DE 5 O MAS AÑOS-SIN VARIEDAD	S	0,16
-582315	21-008-003-00064-00005	62000	PASTOS PERMANENTES DE 5 O MAS AÑOS-SIN VARIEDAD	S	52,85
-582176	21-008-003-00013-00004	62000	PASTOS PERMANENTES DE 5 O MAS AÑOS-SIN VARIEDAD	S	18,35
-121943	21-008-003-00072-00003	62000	PASTOS PERMANENTES DE 5 O MAS AÑOS-SIN VARIEDAD	S	0,61
-4842	21-008-003-00072-00006	62000	PASTOS PERMANENTES DE 5 O MAS AÑOS-SIN VARIEDAD	S	0,04
-4841	21-008-003-00072-00005	62000	PASTOS PERMANENTES DE 5 O MAS AÑOS-SIN VARIEDAD	S	0,26
4157644	21-008-003-00015-00004	62000	PASTOS PERMANENTES DE 5 O MAS AÑOS-SIN VARIEDAD	S	0,01
4157688	21-008-003-00017-00002	62000	PASTOS PERMANENTES DE 5 O MAS AÑOS-SIN VARIEDAD	S	0,29
170000005227836	21-008-003-00071-00006	62000	PASTOS PERMANENTES DE 5 O MAS AÑOS-SIN VARIEDAD	S	0,12
170000005227837	21-008-003-00015-00015	62000	PASTOS PERMANENTES DE 5 O MAS AÑOS-SIN VARIEDAD	S	0,00
170000005227840	21-008-003-00071-00007	62000	PASTOS PERMANENTES DE 5 O MAS AÑOS-SIN VARIEDAD	S	0,00
170000005227843	21-008-003-00013-00003	62000	PASTOS PERMANENTES DE 5 O MAS AÑOS-SIN VARIEDAD	S	4,59
170000005227844	21-008-003-00072-00002	62000	PASTOS PERMANENTES DE 5 O MAS AÑOS-SIN VARIEDAD	S	5,32
170000005227846	21-008-003-00014-00029	62000	PASTOS PERMANENTES DE 5 O MAS AÑOS-SIN VARIEDAD	S	5,54

(1) Superficie declarada admisible ajustada con la superficie comprometida.
(2) Factor de penalización valorando el alcance para el tipo de compromiso.

Puede verificar la integridad de una copia de este documento mediante la lectura del código QR adjunto o mediante el acceso a la dirección <https://ws050.juntadeandalucia.es/verificarFirma> indicando el código de VERIFICACIÓN

FIRMADO POR

RAQUEL MARIA ESPIN CRESPO

18/12/2024

VERIFICACIÓN

Pk2jmBDMDBSWPSC42MTUWFP24ALUB4

PÁG. 1008/2078



**Datos considerados para el Cálculo de la Carga Ganadera mínima y máxima del expediente****Recintos Determinados para el Cálculo de Garga Ganadera Máxima**

REF.	REFERENCIA SIGPAC	CULTIVO	DESCRIPCIÓN CULTIVO	SUP.	
				S/R	RESUELTA (ha)
170000005227848	21-008-003-00013-00003	62000	PASTOS PERMANENTES DE 5 O MAS AÑOS-SIN VARIEDAD	S	0,17
170000005227849	21-008-003-00071-00004	62000	PASTOS PERMANENTES DE 5 O MAS AÑOS-SIN VARIEDAD	S	1,45
170000005227850	21-008-003-00070-00001	62000	PASTOS PERMANENTES DE 5 O MAS AÑOS-SIN VARIEDAD	S	0,63
170000005227851	21-008-003-00066-00005	62000	PASTOS PERMANENTES DE 5 O MAS AÑOS-SIN VARIEDAD	S	6,02
170000005227852	21-008-003-00068-00001	62000	PASTOS PERMANENTES DE 5 O MAS AÑOS-SIN VARIEDAD	S	1,35
170000005227853	21-008-003-00069-00002	62000	PASTOS PERMANENTES DE 5 O MAS AÑOS-SIN VARIEDAD	S	2,41
170000005227854	21-008-003-00067-00001	62000	PASTOS PERMANENTES DE 5 O MAS AÑOS-SIN VARIEDAD	S	3,68
170000005227857	21-008-003-00066-00022	62000	PASTOS PERMANENTES DE 5 O MAS AÑOS-SIN VARIEDAD	S	2,24
170000005227858	21-008-003-00066-00021	62000	PASTOS PERMANENTES DE 5 O MAS AÑOS-SIN VARIEDAD	S	0,06
170000005227859	21-008-003-00015-00010	62000	PASTOS PERMANENTES DE 5 O MAS AÑOS-SIN VARIEDAD	S	1,73
170000005227860	21-008-003-00065-00001	62000	PASTOS PERMANENTES DE 5 O MAS AÑOS-SIN VARIEDAD	S	6,00
170000005227861	21-008-003-00064-00011	62000	PASTOS PERMANENTES DE 5 O MAS AÑOS-SIN VARIEDAD	S	0,85
170000005227862	21-008-003-00014-00025	62000	PASTOS PERMANENTES DE 5 O MAS AÑOS-SIN VARIEDAD	S	0,00
170000005227863	21-008-003-00013-00005	62000	PASTOS PERMANENTES DE 5 O MAS AÑOS-SIN VARIEDAD	S	0,00
170000005227864	21-008-003-00013-00001	62000	PASTOS PERMANENTES DE 5 O MAS AÑOS-SIN VARIEDAD	S	4,65
170000005227867	21-008-003-00015-00001	62000	PASTOS PERMANENTES DE 5 O MAS AÑOS-SIN VARIEDAD	S	0,59
170000005227868	21-008-003-00014-00026	62000	PASTOS PERMANENTES DE 5 O MAS AÑOS-SIN VARIEDAD	S	21,23
170000005227872	21-008-003-00016-00007	62000	PASTOS PERMANENTES DE 5 O MAS AÑOS-SIN VARIEDAD	S	2,81
170000005227873	21-008-003-00017-00001	62000	PASTOS PERMANENTES DE 5 O MAS AÑOS-SIN VARIEDAD	S	5,28
170000005227877	21-008-003-00015-00009	62000	PASTOS PERMANENTES DE 5 O MAS AÑOS-SIN VARIEDAD	S	20,02
170000005227878	21-008-003-00014-00024	62000	PASTOS PERMANENTES DE 5 O MAS AÑOS-SIN VARIEDAD	S	3,41
170000005227879	21-008-003-00014-00036	62000	PASTOS PERMANENTES DE 5 O MAS AÑOS-SIN VARIEDAD	S	1,74
170000005227880	21-008-003-00014-00033	62000	PASTOS PERMANENTES DE 5 O MAS AÑOS-SIN VARIEDAD	S	7,43
170000005227881	21-008-003-00072-00004	62000	PASTOS PERMANENTES DE 5 O MAS AÑOS-SIN VARIEDAD	S	0,02
170000005227882	21-008-003-00071-00005	62000	PASTOS PERMANENTES DE 5 O MAS AÑOS-SIN VARIEDAD	S	4,97
170000005227886	21-008-003-00015-00002	62000	PASTOS PERMANENTES DE 5 O MAS AÑOS-SIN VARIEDAD	S	5,39
170000005227887	21-008-003-00015-00008	62000	PASTOS PERMANENTES DE 5 O MAS AÑOS-SIN VARIEDAD	S	0,06
170000005227888	21-008-003-00014-00027	62000	PASTOS PERMANENTES DE 5 O MAS AÑOS-SIN VARIEDAD	S	0,07
170000005227891	21-008-003-00015-00011	62000	PASTOS PERMANENTES DE 5 O MAS AÑOS-SIN VARIEDAD	S	0,23
170000005227892	21-008-003-00014-00032	62000	PASTOS PERMANENTES DE 5 O MAS AÑOS-SIN VARIEDAD	S	10,12
170000005227894	21-008-003-00015-00014	62000	PASTOS PERMANENTES DE 5 O MAS AÑOS-SIN VARIEDAD	S	0,00

Incidencias de carga ganadera**INCIDENCIA DESCRIPCIÓN**

100407	Explotación solicitada no forma parte de ningún organismo de control autorizado para la producción ecológica en Andalucía o fecha de inscripción posterior al plazo establecido (Anexo I. Criterios de Subvencionabilidad. Orden 28 de marzo de 2023). Explotación:ES210080000069 Especie:PORCINO
--------	--

(1) Superficie declarada admisible ajustada con la superficie comprometida.
(2) Factor de penalización valorando el alcance para el tipo de compromiso.

Puede verificar la integridad de una copia de este documento mediante la lectura del código QR adjunto o mediante el acceso a la dirección <https://ws050.juntadeandalucia.es/verificarFirma> indicando el código de VERIFICACIÓN

FIRMADO POR	RAQUEL MARIA ESPIN CRESPO	18/12/2024	
VERIFICACIÓN	Pk2jmBDMDBSWPSC42MTUWFP24ALUB4	PÁG. 1009/2078	



(1) Superficie declarada admisible ajustada con la superficie comprometida.
(2) Factor de penalización valorando el alcance para el tipo de compromiso.

Puede verificar la integridad de una copia de este documento mediante la lectura del código QR adjunto o mediante el acceso a la dirección <https://ws050.juntadeandalucia.es/verificarFirma> indicando el código de VERIFICACIÓN

FIRMADO POR	RAQUEL MARIA ESPIN CRESPO	18/12/2024
VERIFICACIÓN	Pk2jmBDMDBSWPSC42MTUWFP24ALUB4	PÁG. 1010/2078



**APELLIDOS Y NOMBRE / RAZÓN SOCIAL**

LOBO SANCHEZ MIGUEL ANGEL

NIF

***6925*

EXPEDIENTE

1109024

ANUALIDAD DE PAGO

1ª

IMPORTE POR ANUALIDAD

	2023	2024	2025	2026	2027
IMPORTE MÁXIMO SUBVENCIONABLE	942,02 €	942,02 €	942,02 €	942,02 €	942,02 €
IMPORTE MEDIO DE TRANSFERENCIA (€/ha)	247,90 €	247,90 €	247,90 €	247,90 €	247,90 €

RESUMEN DE UNIDADES

Cód	GRUPO DE PAGO	Sup. Dec. Admisible (ha)	Sup. Comprometida (ha)	Sup. ajustada compromiso (1) (ha)	% sobredec.	Sup. Resuelta (ha)	Importe Declarado	Importe Topado	Importe Resuelto	Importe tras sobredec.
429	OLIVAR	3,80		3,80	0,00	3,80	942,02	942,02	942,02	942,02
TOTAL		3,80	3,80	3,80		3,80	942,02	942,02	942,02	942,02

APLICACIÓN DE REDUCCIONES Y PENALIZACIONES

GRUPO DE PAGO	Importe Calculado	Importe prereduc.	Criterios de subvencionabilidad y compromisos	Presentación tardía	Omisión declaración	Condicionalidad	IMPORTE (Euros) RESUELTO
OLIVAR	942,02	942,02	0,00	0,00	1,00	0,00	932,60
TOTAL	942,02	942,02					932,60

RESUMEN DE PAGOS**IMPORTE (Euros)**

	RESUELTO	FEADER	MAPA	CAPADR
OLIVAR - Pago realizado	932,60 €	792,71 €	91,49 €	48,40 €

RECINTOS RESUELTOS

REF.	REFERENCIA SIGPAC	CULTIVO	DESCRIPCIÓN CULTIVO	S/R G.PAGO	PEND. MEDIA (%)	SUP. DEC. ADMISIBLE (ha)	SUP. COMPROM. (ha)	SUP. AJUSTADA COMPROM. (1) (ha)	SUP. CONY. SIGPAC (ha)	SUP. CERTIE (ha)	SUP. CAMPO (ha)	SUP. CAMPO DETER. CULT. DECLARADO (ha)	SUP. DEC. REDUCIDA (ha)	SUP. RESUELTA (ha)
4779754	21-009-014-00066-001	101216	OLIVAR-MANZANILLA DE HUELVA	S 429	14,00	0,91	0,91	0,91		0,91			0,91	0,91
1700000002272269	21-009-014-00064-001	101216	OLIVAR-MANZANILLA DE HUELVA	S 429	13,80	0,40	0,40	0,40		0,40			0,40	0,40
1700000002272270	21-009-809-00068-001	101216	OLIVAR-MANZANILLA DE HUELVA	S 429	27,50	0,30	0,30	0,30		0,30			0,30	0,30
1700000002272271	21-009-809-00069-002	101216	OLIVAR-MANZANILLA DE HUELVA	S 429	26,70	0,60	0,60	0,60		0,60			0,60	0,60
1700000002272272	21-009-809-00070-001	101216	OLIVAR-MANZANILLA DE HUELVA	S 429	25,70	0,60	0,60	0,60		0,60			0,60	0,60
1700000002349077	21-009-809-00063-001	101216	OLIVAR-MANZANILLA DE HUELVA	S 429	38,30	0,10	0,10	0,10		0,10			0,10	0,10
1700000002349080	21-009-809-00212-001	101216	OLIVAR-MANZANILLA DE HUELVA	S 429	22,10	0,47	0,47	0,47		0,47			0,47	0,47
1700000002349081	21-009-809-00213-001	101216	OLIVAR-MANZANILLA DE HUELVA	S 429	21,70	0,42	0,42	0,42		0,42			0,42	0,42

INCIDENCIAS**INCIDENCIA DESCRIPCIÓN**

- 256 Solicitud por recintos no declarados en campaña actual con una reducción por omisión de superficie superior al 3%
CÓDIGO PARA EL PORCENTAJE DE REDUCCIÓN POR OMISIÓN QUE CORRESPONDE A LA SOLICITUD:1

(1) Superficie declarada admisible ajustada con la superficie comprometida.
(2) Factor de penalización valorando el alcance para el tipo de compromiso.

Puede verificar la integridad de una copia de este documento mediante la lectura del código QR adjunto o mediante el acceso a la dirección <https://ws050.juntadeandalucia.es/verificarFirma> indicando el código de VERIFICACIÓN

FIRMADO POR

RAQUEL MARIA ESPIN CRESPO

18/12/2024

VERIFICACIÓN

Pk2jmBDMDBSWPSC42MTUWFP24ALUB4

PÁG. 1011/2078



**APELLIDOS Y NOMBRE / RAZÓN SOCIAL**

LOPEZ BAÑEZ DIEGO FERNANDO

NIF

***4941*

EXPEDIENTE

1235447

ANUALIDAD DE PAGO

1ª

IMPORTE POR ANUALIDAD

	2023	2024	2025	2026	2027
IMPORTE MÁXIMO SUBVENCIONABLE	991,55 €	991,55 €	991,55 €	991,55 €	991,55 €
IMPORTE MEDIO DE TRANSFERENCIA (€/ha)	82,15 €	82,15 €	82,15 €	82,15 €	82,15 €

RESUMEN DE UNIDADES

Cód	GRUPO DE PAGO	Sup. Dec. Admisible (ha)	Sup. Comprometida (ha)	Sup. ajustada compromiso (1) (ha)	% sobredec.	Sup. Resuelta (ha)	Importe Declarado	Importe Topado	Importe Resuelto	Importe tras sobredec.
428	PASTOS ASOCIADOS A GANADERÍA ECOLÓGICA	12,07		12,07	0,00	12,07	991,55	991,55	991,55	991,55
TOTAL		12,07	12,07	12,07		12,07	991,55	991,55	991,55	991,55

APLICACIÓN DE REDUCCIONES Y PENALIZACIONES

GRUPO DE PAGO	Importe Calculado	Importe prereduc.	Criterios de subvencionabilidad y compromisos	Presentación tardía	Omisión declaración	Condicionidad	IMPORTE (Euros) RESUELTO
PASTOS ASOCIADOS A GANADERÍA	991,55	991,55	0,00	0,00	0,00	0,00	991,55
TOTAL	991,55	991,55					991,55

RESUMEN DE PAGOS**IMPORTE (Euros)**

	RESUELTO	FEADER	MAPA	CAPADR
PASTOS ASOCIADOS A GANADERÍA ECOLÓGICA - Pago realizado	991,55 €	842,82 €	97,27 €	51,46 €

RECINTOS RESUELTOS

REE	REFERENCIA SIGPAC	CULTIVO	DESCRIPCIÓN CULTIVO	S/R	G.PAGO	PEND. MEDIA (%)	SUP. DEC. ADMISIBLE (ha)	SUP. COMPROM. (ha)	SUP. AJUSTADA COMPROM. (1) (ha)	SUP. CONV. SIGPAC (ha)	SUP. CERTIF. (ha)	SUP. CAMPO (ha)	SUP. CAMPO DETER. CULT. DECLARADO (ha)	SUP. DEC. REDUCIDA (ha)	SUP. RESUELTA (ha)
4548947	21-005-900-99000-990	62000	PASTOS PERMANENTES DE 5 O MAS AÑOS-SIN VARIEDAD	S	428	1,57	12,07	12,07	12,07		12,07			12,07	12,07

INCIDENCIAS**INCIDENCIA DESCRIPCIÓN**

- 100402 Recinto solicitado no forma parte de ningún organismo de control autorizado para la producción ecológica en Andalucía o fecha de inscripción posterior al plazo establecido (Anexo I. Criterios de Subvencionabilidad. Orden 28 de marzo de 2023).
Ref:6840171 Recinto:41-012-900-99000-99001 Cultivo:62000 PASTOS PERMANENTES DE 5 O MAS AÑOS-SIN VARIEDAD Secano
- 100424 Solicita recinto que no está comprometido para la operación.
Ref:6840171 Recinto:41-012-900-99000-99001 Cultivo:62000 PASTOS PERMANENTES DE 5 O MAS AÑOS-SIN VARIEDAD Secano

(1) Superficie declarada admisible ajustada con la superficie comprometida.
(2) Factor de penalización valorando el alcance para el tipo de compromiso.

Puede verificar la integridad de una copia de este documento mediante la lectura del código QR adjunto o mediante el acceso a la dirección <https://ws050.juntadeandalucia.es/verificarFirma> indicando el código de VERIFICACIÓN

FIRMADO POR

RAQUEL MARIA ESPIN CRESPO

18/12/2024

VERIFICACIÓN

Pk2jmBDMDBSWPSC42MTUWFP24ALUB4

PÁG. 1012/2078



**Datos considerados para el Cálculo de la Carga Ganadera mínima y máxima del expediente**

Explotación	Especie	Inscrito en Sipea y Admisible	Ugm Calculada para CG Mínima	Ugm Calculada para CG Máxima
ES210050000510	BOVINA	SI	6,70	6,70
			6,70	6,70

Superficie determinada para Cálculo Carga Ganadera Mínima: 12,07 ha

Superficie determinada para Cálculo Carga Ganadera Máxima: 21,38 ha

Carga Ganadera Mínima Expediente: 0,56 ugm/ha

Carga Ganadera Máxima Expediente: 0,31 ugm/ha

Recintos Determinados para el Cálculo de Garga Ganadera Mínima

REF.	REFERENCIA SIGPAC	CULTIVO	DESCRIPCIÓN CULTIVO	S/R	SUP. RESUELTA (ha)
4548947	21-005-900-99000-99004	62000	PASTOS PERMANENTES DE 5 O MAS AÑOS-SIN VARIEDAD	S	12,07

Recintos Determinados para el Cálculo de Garga Ganadera Máxima

REF.	REFERENCIA SIGPAC	CULTIVO	DESCRIPCIÓN CULTIVO	S/R	SUP. RESUELTA (ha)
4548947	21-005-900-99000-99004	62000	PASTOS PERMANENTES DE 5 O MAS AÑOS-SIN VARIEDAD	S	12,07
6840171	41-012-900-99000-99001	62000	PASTOS PERMANENTES DE 5 O MAS AÑOS-SIN VARIEDAD	S	9,31

(1) Superficie declarada admisible ajustada con la superficie comprometida.
(2) Factor de penalización valorando el alcance para el tipo de compromiso.Puede verificar la integridad de una copia de este documento mediante la lectura del código QR adjunto o mediante el acceso a la dirección <https://ws050.juntadeandalucia.es/verificarFirma> indicando el código de VERIFICACIÓN

FIRMADO POR	RAQUEL MARIA ESPIN CRESPO	18/12/2024
VERIFICACIÓN	Pk2jmBDMDBSWPSC42MTUWFP24ALUB4	PÁG. 1013/2078



**APELLIDOS Y NOMBRE / RAZÓN SOCIAL**

LOPEZ BORRERO ANGEL JERONIMO

NIF

***5321*

EXPEDIENTE

1120359

ANUALIDAD DE PAGO

1ª

IMPORTES POR ANUALIDAD

	2023	2024	2025	2026	2027
IMPORTE MÁXIMO SUBVENCIONABLE	1.602,34 €	1.602,34 €	1.602,34 €	1.602,34 €	1.602,34 €
IMPORTE MEDIO DE TRANSFERENCIA (€/ha)	216,24 €	216,24 €	216,24 €	216,24 €	216,24 €

RESUMEN DE UNIDADES

Cód	GRUPO DE PAGO	Sup. Dec. Admisible (ha)	Sup. Comprometida (ha)	Sup. ajustada compromiso (1) (ha)	% sobredec.	Sup. Resuelta (ha)	Importe Declarado	Importe Topado	Importe Resuelto	Importe tras sobredec.
432	FRUTALES SECANO	7,41		7,41	0,00	7,41	1.602,34	1.602,34	1.602,34	1.602,34
TOTAL		7,41	7,41	7,41		7,41	1.602,34	1.602,34	1.602,34	1.602,34

APLICACIÓN DE REDUCCIONES Y PENALIZACIONES

GRUPO DE PAGO	Importe Calculado	Importe prereduc.	Criterios de subvencionabilidad y compromisos	Presentación tardía	Omisión declaración	Condicionalidad	IMPORTE (Euros) RESUELTO
FRUTALES SECANO	1.602,34	1.602,34	0,00	0,00	0,00	0,00	1.602,34
TOTAL	1.602,34	1.602,34					1.602,34

RESUMEN DE PAGOS**IMPORTE (Euros)**

	RESUELTO	FEADER	MAPA	CAPADR
FRUTALES SECANO - Pago realizado	1.602,34 €	1.361,99 €	157,19 €	83,16 €

RECINTOS RESUELTOS

REF.	REFERENCIA SIGPAC	CULTIVO	DESCRIPCIÓN CULTIVO	S/R G.PAGO	PEND. MEDIA (%)	SUP. DEC. ADMISIBLE (ha)	SUP. COMPROM. (ha)	SUP. AJUSTADA COMPR.(1) (ha)	SUP. CONY. SIGPAC (ha)	SUP. CERTIE (ha)	SUP. CAMPO (ha)	SUP. CAMPO DETER. CULT. DECLARADO (ha)	SUP. DEC. REDUCIDA (ha)	SUP. RESUELTA (ha)
1700000005251856	21-022-001-00023-002	117125	CASTAÑOS-PILONGA	S	432	20,50	0,15	0,15	0,15	0,15			0,15	0,15
1700000005251857	21-022-001-00127-002	117125	CASTAÑOS-PILONGA	S	432	21,30	0,06	0,06	0,06	0,06			0,06	0,06
1700000005251858	21-022-002-00026-001	117125	CASTAÑOS-PILONGA	S	432	17,40	2,90	2,90	2,90	2,90			2,90	2,90
1700000005251859	21-022-003-00009-001	117125	CASTAÑOS-PILONGA	S	432	30,10	0,80	0,80	0,80	0,80			0,80	0,80
1700000005251860	21-022-003-00018-001	117125	CASTAÑOS-PILONGA	S	432	34,00	3,50	3,50	3,50	3,50			3,50	3,50

(1) Superficie declarada admisible ajustada con la superficie comprometida.
(2) Factor de penalización valorando el alcance para el tipo de compromiso.Puede verificar la integridad de una copia de este documento mediante la lectura del código QR adjunto o mediante el acceso a la dirección <https://ws050.juntadeandalucia.es/verificarFirma> indicando el código de VERIFICACIÓN

FIRMADO POR

RAQUEL MARIA ESPIN CRESPO

18/12/2024

VERIFICACIÓN

Pk2jmBDMDBSWPSC42MTUWFP24ALUB4

PÁG. 1014/2078



**APELLIDOS Y NOMBRE / RAZÓN SOCIAL**

LOPEZ BORRERO CATALINA ANA MARIA

NIF

***4475*

EXPEDIENTE

1004291

ANUALIDAD DE PAGO

1ª

IMPORTE POR ANUALIDAD

	2023	2024	2025	2026	2027
IMPORTE MÁXIMO SUBVENCIONABLE	4.776,88 €	4.776,88 €	4.776,88 €	4.776,88 €	4.776,88 €
IMPORTE MEDIO DE TRANSFERENCIA (€/ha)	219,42 €	219,42 €	219,42 €	219,42 €	219,42 €

RESUMEN DE UNIDADES

Cód	GRUPO DE PAGO	Sup. Dec. Admisible (ha)	Sup. Comprometida (ha)	Sup. ajustada compromiso (1) (ha)	% sobredec.	Sup. Resuelta (ha)	Importe Declarado	Importe Topado	Importe Resuelto	Importe tras sobredec.
429	OLIVAR	2,19		2,19	0,00	2,19	542,90	542,90	542,90	542,90
432	FRUTALES SECANO	19,58		19,58	0,00	19,58	4.233,98	4.233,98	4.233,98	4.233,98
TOTAL		21,77	21,77	21,77		21,77	4.776,88	4.776,88	4.776,88	4.776,88

APLICACIÓN DE REDUCCIONES Y PENALIZACIONES

GRUPO DE PAGO	Importe Calculado	Importe prereduc.	Criterios de subvencionabilidad y compromisos	Presentación tardía	Omisión declaración	Condicionidad	IMPORTE (Euros) RESUELTO
FRUTALES SECANO	4.233,98	4.233,98	0,00	0,00	0,00	0,00	4.233,98
OLIVAR	542,90	542,90	0,00	0,00	0,00	0,00	542,90
TOTAL	4.776,88	4.776,88					4.776,88

RESUMEN DE PAGOS

	RESUELTO	FEADER	MAPA	CAPADR
FRUTALES SECANO - Pago realizado	4.233,98 €	3.598,88 €	415,35 €	219,75 €
OLIVAR - Pago realizado	542,90 €	461,47 €	53,26 €	28,17 €
TOTAL	4.776,88 €	4.060,35 €	468,61 €	247,92 €

RECINTOS RESUELTOS

REF.	REFERENCIA SIGPAC	CULTIVO DESCRIPCIÓN CULTIVO	S/R G.PAGO	PEND. MEDIA (%)	SUP. DEC. ADMISIBLE (ha)	SUP. COMPROM. (ha)	SUP. AJUSTADA COMPROM. (1) (ha)	SUP. CONV. SIGPAC (ha)	SUP. CERTIF. (ha)	SUP. CAMPO (ha)	SUP. CAMPO DETER. CULT. DECLARADO (ha)	SUP. DEC. REDUCIDA (ha)	SUP. RESUELTA (ha)
1700000003056593	21-022-001-00031-002	101007 OLIVAR-MANZANILLA	S	429	25,70	1,65	1,65	1,65	1,65			1,65	1,65
1700000003056594	21-022-001-00111-002	101007 OLIVAR-MANZANILLA	S	429	42,80	0,25	0,25	0,25	0,25			0,25	0,25
1700000003056596	21-022-001-00119-002	101007 OLIVAR-MANZANILLA	S	429	17,00	0,29	0,29	0,29	0,29			0,29	0,29
1700000003056592	21-022-001-00019-001	117129 CASTAÑOS-TEMPRANA	S	432	10,90	1,03	1,03	1,03	1,03			1,03	1,03
1700000003056595	21-022-001-00116-001	117129 CASTAÑOS-TEMPRANA	S	432	15,20	0,77	0,77	0,77	0,77			0,77	0,77
1700000003056597	21-022-002-00154-001	117129 CASTAÑOS-TEMPRANA	S	432	23,60	4,01	4,01	4,01	4,01			4,01	4,01
1700000003056598	21-034-003-00036-001	117129 CASTAÑOS-TEMPRANA	S	432	28,60	1,56	1,56	1,56	1,56			1,56	1,56
1700000003056602	21-033-002-00022-001	117129 CASTAÑOS-TEMPRANA	S	432	18,90	0,38	0,38	0,38	0,38			0,38	0,38
1700000003056603	21-022-002-00209-001	117129 CASTAÑOS-TEMPRANA	S	432	28,40	1,34	1,34	1,34	1,34			1,34	1,34
1700000003056604	21-022-002-00052-001	117129 CASTAÑOS-TEMPRANA	S	432	30,50	1,99	1,99	1,99	1,99			1,99	1,99
1700000003056605	21-022-002-00076-001	117129 CASTAÑOS-TEMPRANA	S	432	27,90	2,17	2,17	2,17	2,17			2,17	2,17
1700000003056606	21-022-003-00001-001	117129 CASTAÑOS-TEMPRANA	S	432	26,50	2,27	2,27	2,27	2,27			2,27	2,27
1700000003056607	21-022-003-00011-002	117129 CASTAÑOS-TEMPRANA	S	432	32,30	3,69	3,69	3,69	3,69			3,69	3,69
1700000003056608	21-022-004-00008-001	117129 CASTAÑOS-TEMPRANA	S	432	12,30	0,37	0,37	0,37	0,37			0,37	0,37

INCIDENCIAS**INCIDENCIA DESCRIPCIÓN**

- 100402 Recinto solicitado no forma parte de ningún organismo de control autorizado para la producción ecológica en Andalucía o fecha de inscripción posterior al plazo establecido (Anexo I. Criterios de Subvencionabilidad. Orden 28 de marzo de 2023).
Ref:1700000003056599 Recinto:21-034-003-00052-00006 Cultivo:117129 CASTAÑOS-TEMPRANA Secano
Ref:1700000003056600 Recinto:21-034-003-00058-00001 Cultivo:117129 CASTAÑOS-TEMPRANA Secano
- 100424 Solicita recinto que no está comprometido para la operación.
Ref:1700000003056599 Recinto:21-034-003-00052-00006 Cultivo:117129 CASTAÑOS-TEMPRANA Secano
Ref:1700000003056600 Recinto:21-034-003-00058-00001 Cultivo:117129 CASTAÑOS-TEMPRANA Secano

(1) Superficie declarada admisible ajustada con la superficie comprometida.
(2) Factor de penalización valorando el alcance para el tipo de compromiso.

Puede verificar la integridad de una copia de este documento mediante la lectura del código QR adjunto o mediante el acceso a la dirección <https://ws050.juntadeandalucia.es/verificarFirma> indicando el código de VERIFICACIÓN

FIRMADO POR

RAQUEL MARIA ESPIN CRESPO

18/12/2024

VERIFICACIÓN

Pk2jmBDMDBSWPSC42MTUWFP24ALUB4

PÁG. 1015/2078



**APELLIDOS Y NOMBRE / RAZÓN SOCIAL**

LOPEZ CASADO EMILIO JOSE

NIF

****6465*

EXPEDIENTE

1100816

ANUALIDAD DE PAGO

1ª

IMPORTES POR ANUALIDAD

	2023	2024	2025	2026	2027
IMPORTE MÁXIMO SUBVENCIONABLE	7.871,76 €	7.871,76 €	7.871,76 €	7.871,76 €	7.871,76 €
IMPORTE MEDIO DE TRANSFERENCIA (€/ha)	96,11 €	96,11 €	96,11 €	96,11 €	96,11 €

RESUMEN DE UNIDADES

Cód	GRUPO DE PAGO	Sup. Dec. Admisible (ha)	Sup. Comprometida (ha)	Sup. ajustada compromiso (1) (ha)	% sobredecc.	Sup. Resuelta (ha)	Importe Declarado	Importe Topado	Importe Resuelto	Importe tras sobredecc.
428	PASTOS ASOCIADOS A GANADERÍA ECOLÓGICA	181,10		75,00	0,00	75,00	6.161,25	6.161,25	6.161,25	6.161,25
429	OLIVAR	6,90		6,90	0,00	6,90	1.710,51	1.710,51	1.710,51	1.710,51
TOTAL		188,00	81,90	81,90		81,90	7.871,76	7.871,76	7.871,76	7.871,76

APLICACIÓN DE REDUCCIONES Y PENALIZACIONES

GRUPO DE PAGO	Importe Calculado	Importe prereduc.	Criterios de subvencionabilidad y compromisos	Presentación tardía	Omisión declaración	Condicionidad	IMPORTE (Euros) RESUELTO
OLIVAR	1.710,51	1.710,51	0,00	0,00	0,00	0,00	1.710,51
PASTOS ASOCIADOS A GANADERÍA	6.161,25	6.161,25	0,00	0,00	0,00	0,00	6.161,25
TOTAL	7.871,76	7.871,76					7.871,76

RESUMEN DE PAGOS

	RESUELTO	FEADER	MAPA	CAPADR
OLIVAR - Pago realizado	1.710,51 €	1.453,93 €	167,80 €	88,78 €
PASTOS ASOCIADOS A GANADERÍA ECOLÓGICA - Pago realizado	6.161,25 €	5.237,06 €	604,42 €	319,77 €
TOTAL	7.871,76 €	6.690,99 €	772,22 €	408,55 €

RECINTOS RESUELTOS

REF.	REFERENCIA SIGPAC	CULTIVO DESCRIPCIÓN CULTIVO	S/R G.PAGO	PEND. MEDIA (%)	SUP. DEC. ADMISIBLE (ha)	SUP. COMPROM. (ha)	SUP. AJUSTADA COMPR.(1) (ha)	SUP. CONV. SIGPAC (ha)	SUP. CERTIF. (ha)	SUP. CAMPO (ha)	SUP. CAMPO DETER. CULT. (ha)	SUP. DEC. REDUCIDA (ha)	SUP. RESUELTA (ha)
-1520236	21-031-005-00025-002	62000 PASTOS PERMANENTES DE 5 O MAS AÑOS-SIN VARIEDAD	S 428	30,40	2,37	2,37	2,37		2,79			2,37	2,37
1700000006305166	21-031-001-00130-001	62000 PASTOS PERMANENTES DE 5 O MAS AÑOS-SIN VARIEDAD	S 428	11,00	64,59	64,59	64,59		64,59			64,59	64,59
1700000006305167	21-031-001-00130-006	62000 PASTOS PERMANENTES DE 5 O MAS AÑOS-SIN VARIEDAD	S 428	5,10	1,32	1,32	1,32		1,32			1,32	1,32
1700000006305168	21-031-001-00130-007	62000 PASTOS PERMANENTES DE 5 O MAS AÑOS-SIN VARIEDAD	S 428	6,70	1,46	1,46	1,46		1,46			1,46	1,46
1700000006305169	21-031-001-00130-008	62000 PASTOS PERMANENTES DE 5 O MAS AÑOS-SIN VARIEDAD	S 428	9,20	1,63	1,63	1,63		1,63			1,63	1,63
1700000006305175	21-031-001-00130-014	62000 PASTOS PERMANENTES DE 5 O MAS AÑOS-SIN VARIEDAD	S 428	5,20	0,92	0,92	0,92		0,92			0,92	0,92
1700000006305183	21-031-005-00024-002	62000 PASTOS PERMANENTES DE 5 O MAS AÑOS-SIN VARIEDAD	S 428	28,90	15,80	15,80	15,80		18,59			15,80	15,80
1700000006305184	21-031-005-00023-001	62000 PASTOS PERMANENTES DE 5 O MAS AÑOS-SIN VARIEDAD	S 428	24,60	43,64	43,64	43,64		58,19			43,64	43,64
1700000006305201	21-031-008-00101-001	62000 PASTOS PERMANENTES DE 5 O MAS AÑOS-SIN VARIEDAD	S 428	10,40	18,41	18,41	18,41		18,41			18,41	18,41
1700000006305203	21-031-008-00100-002	62000 PASTOS PERMANENTES DE 5 O MAS AÑOS-SIN VARIEDAD	S 428	17,50	20,86	20,86	20,86		20,86			20,86	20,86
1700000006305207	21-031-005-00025-002	62000 PASTOS PERMANENTES DE 5 O MAS AÑOS-SIN VARIEDAD	S 428	30,40	10,10	10,10	10,10		11,89			10,10	10,10
1700000006305164	21-031-001-00076-002	101007 OLIVAR-MANZANILLA	S 429	5,20	0,70	0,70	0,70		0,70			0,70	0,70
1700000006305185	21-031-008-00034-002	101007 OLIVAR-MANZANILLA	S 429	12,80	0,42	0,42	0,42		0,42			0,42	0,42
1700000006305186	21-031-008-00035-002	101007 OLIVAR-MANZANILLA	S 429	15,00	0,81	0,81	0,81		0,81			0,81	0,81
1700000006305187	21-031-007-00015-002	101007 OLIVAR-MANZANILLA	S 429	15,90	0,21	0,21	0,21		0,21			0,21	0,21
1700000006305188	21-031-008-00078-001	101007 OLIVAR-MANZANILLA	S 429	5,10	0,21	0,21	0,21		0,21			0,21	0,21
1700000006305189	21-031-004-00017-002	101007 OLIVAR-MANZANILLA	S 429	11,60	1,25	1,25	1,25		1,25			1,25	1,25
1700000006305190	21-031-004-00016-002	101007 OLIVAR-MANZANILLA	S 429	16,60	0,11	0,11	0,11		0,11			0,11	0,11
1700000006305191	21-031-004-00043-003	101007 OLIVAR-MANZANILLA	S 429	4,00	0,55	0,55	0,55		0,55			0,55	0,55
1700000006305192	21-031-004-00042-002	101007 OLIVAR-MANZANILLA	S 429	6,40	0,44	0,44	0,44		0,44			0,44	0,44
1700000006305193	21-031-001-00167-001	101007 OLIVAR-MANZANILLA	S 429	6,30	1,35	1,35	1,35		1,35			1,35	1,35
1700000006305194	21-031-003-00054-002	101007 OLIVAR-MANZANILLA	S 429	18,40	0,56	0,56	0,56		0,56			0,56	0,56
1700000006305198	21-031-008-00215-001	101007 OLIVAR-MANZANILLA	S 429	20,40	0,29	0,29	0,29		0,29			0,29	0,29

(1) Superficie declarada admisible ajustada con la superficie comprometida.
(2) Factor de penalización valorando el alcance para el tipo de compromiso.Puede verificar la integridad de una copia de este documento mediante la lectura del código QR adjunto o mediante el acceso a la dirección <https://ws050.juntadeandalucia.es/verificarFirma> indicando el código de VERIFICACIÓN

FIRMADO POR

RAQUEL MARIA ESPIN CRESPO

18/12/2024

VERIFICACIÓN

Pk2jmBDMDBSWPSC42MTUWFP24ALUB4

PÁG. 1016/2078



**INCIDENCIAS****INCIDENCIA DESCRIPCIÓN**

- 100402 Recinto solicitado no forma parte de ningún organismo de control autorizado para la producción ecológica en Andalucía o fecha de inscripción posterior al plazo establecido (Anexo I. Criterios de Subvencionabilidad. Orden 28 de marzo de 2023).
 Ref:170000006305199 Recinto:21-031-002-00321-00001 Cultivo:62000 PASTOS PERMANENTES DE 5 O MAS AÑOS-SIN VARIEDAD Secano
 Ref:170000006305181 Recinto:21-031-004-00016-00004 Cultivo:62000 PASTOS PERMANENTES DE 5 O MAS AÑOS-SIN VARIEDAD Secano
 Ref:170000006305180 Recinto:21-031-004-00016-00005 Cultivo:62000 PASTOS PERMANENTES DE 5 O MAS AÑOS-SIN VARIEDAD Secano
 Ref:170000006305177 Recinto:21-031-004-00016-00006 Cultivo:62000 PASTOS PERMANENTES DE 5 O MAS AÑOS-SIN VARIEDAD Secano
 Ref:170000006305176 Recinto:21-031-004-00016-00007 Cultivo:62000 PASTOS PERMANENTES DE 5 O MAS AÑOS-SIN VARIEDAD Secano
 Ref:170000006305179 Recinto:21-031-004-00017-00003 Cultivo:62000 PASTOS PERMANENTES DE 5 O MAS AÑOS-SIN VARIEDAD Secano
 Ref:170000006305206 Recinto:21-031-004-00017-00004 Cultivo:62000 PASTOS PERMANENTES DE 5 O MAS AÑOS-SIN VARIEDAD Secano
 Ref:170000006305178 Recinto:21-031-004-00018-00001 Cultivo:62000 PASTOS PERMANENTES DE 5 O MAS AÑOS-SIN VARIEDAD Secano
 Ref:170000006305204 Recinto:21-031-004-00018-00002 Cultivo:62000 PASTOS PERMANENTES DE 5 O MAS AÑOS-SIN VARIEDAD Secano
 Ref:170000006305197 Recinto:21-031-004-00019-00001 Cultivo:62000 PASTOS PERMANENTES DE 5 O MAS AÑOS-SIN VARIEDAD Secano
 Ref:170000006305200 Recinto:21-031-008-00024-00001 Cultivo:62000 PASTOS PERMANENTES DE 5 O MAS AÑOS-SIN VARIEDAD Secano
 Ref:170000006305165 Recinto:21-031-008-00024-00003 Cultivo:62000 PASTOS PERMANENTES DE 5 O MAS AÑOS-SIN VARIEDAD Secano
 Ref:170000006305196 Recinto:21-031-008-00035-00001 Cultivo:62000 PASTOS PERMANENTES DE 5 O MAS AÑOS-SIN VARIEDAD Secano
- 100407 Explotación solicitada no forma parte de ningún organismo de control autorizado para la producción ecológica en Andalucía o fecha de inscripción posterior al plazo establecido (Anexo I. Criterios de Subvencionabilidad. Orden 28 de marzo de 2023).
 Explotación:ES210310000030 Especie:PORCINO
 Explotación:ES210310000035 Especie:PORCINO
 Explotación:ES210310000051 Especie:PORCINO
 Explotación:ES210310000172 Especie:PORCINO
- 100410 Recinto no admisible por pertenecer a una explotación ganadera No inscrita en Sipea (Artículo 10 de la Orden de 28 de marzo de 2023).
 Ref:170000006305170 Recinto:21-031-001-00138-00001 Cultivo:62000 PASTOS PERMANENTES DE 5 O MAS AÑOS-SIN VARIEDAD Secano Explotación:ES210310000051
 Ref:170000006305171 Recinto:21-031-001-00138-00002 Cultivo:62000 PASTOS PERMANENTES DE 5 O MAS AÑOS-SIN VARIEDAD Secano Explotación:ES210310000051
 Ref:170000006305172 Recinto:21-031-001-00138-00003 Cultivo:62000 PASTOS PERMANENTES DE 5 O MAS AÑOS-SIN VARIEDAD Secano Explotación:ES210310000051
 Ref:170000006305173 Recinto:21-031-001-00138-00004 Cultivo:62000 PASTOS PERMANENTES DE 5 O MAS AÑOS-SIN VARIEDAD Secano Explotación:ES210310000051
 Ref:170000006305174 Recinto:21-031-001-00138-00007 Cultivo:62000 PASTOS PERMANENTES DE 5 O MAS AÑOS-SIN VARIEDAD Secano Explotación:ES210310000051
- 100411 Recinto no admisible por no estar asociado en SIGGAN a una explotación ganadera (Artículo 10 de la Orden de 28 de marzo de 2023).
 Ref:170000006305199 Recinto:21-031-002-00321-00001 Cultivo:62000 PASTOS PERMANENTES DE 5 O MAS AÑOS-SIN VARIEDAD Secano
 Ref:170000006305179 Recinto:21-031-004-00017-00003 Cultivo:62000 PASTOS PERMANENTES DE 5 O MAS AÑOS-SIN VARIEDAD Secano
 Ref:170000006305206 Recinto:21-031-004-00017-00004 Cultivo:62000 PASTOS PERMANENTES DE 5 O MAS AÑOS-SIN VARIEDAD Secano
 Ref:170000006305200 Recinto:21-031-008-00024-00001 Cultivo:62000 PASTOS PERMANENTES DE 5 O MAS AÑOS-SIN VARIEDAD Secano
 Ref:170000006305165 Recinto:21-031-008-00024-00003 Cultivo:62000 PASTOS PERMANENTES DE 5 O MAS AÑOS-SIN VARIEDAD Secano
 Ref:170000006305196 Recinto:21-031-008-00035-00001 Cultivo:62000 PASTOS PERMANENTES DE 5 O MAS AÑOS-SIN VARIEDAD Secano
- 100424 Solicita recinto que no está comprometido para la operación.
 Ref:170000006305170 Recinto:21-031-001-00138-00001 Cultivo:62000 PASTOS PERMANENTES DE 5 O MAS AÑOS-SIN VARIEDAD Secano
 Ref:170000006305171 Recinto:21-031-001-00138-00002 Cultivo:62000 PASTOS PERMANENTES DE 5 O MAS AÑOS-SIN VARIEDAD Secano
 Ref:170000006305172 Recinto:21-031-001-00138-00003 Cultivo:62000 PASTOS PERMANENTES DE 5 O MAS AÑOS-SIN VARIEDAD Secano

(1) Superficie declarada admisible ajustada con la superficie comprometida.
 (2) Factor de penalización valorando el alcance para el tipo de compromiso.

Puede verificar la integridad de una copia de este documento mediante la lectura del código QR adjunto o mediante el acceso a la dirección <https://ws050.juntadeandalucia.es/verificarFirma> indicando el código de VERIFICACIÓN

FIRMADO POR	RAQUEL MARIA ESPIN CRESPO	18/12/2024	
VERIFICACIÓN	Pk2jmBDMDBSWPSC42MTUWFP24ALUB4	PÁG. 1017/2078	

**INCIDENCIAS****INCIDENCIA DESCRIPCIÓN**

Ref:170000006305173 Recinto:21-031-001-00138-00004 Cultivo:62000 PASTOS PERMANENTES DE 5 O MAS AÑOS-SIN VARIEDAD Secano
 Ref:170000006305174 Recinto:21-031-001-00138-00007 Cultivo:62000 PASTOS PERMANENTES DE 5 O MAS AÑOS-SIN VARIEDAD Secano
 Ref:170000006305199 Recinto:21-031-002-00321-00001 Cultivo:62000 PASTOS PERMANENTES DE 5 O MAS AÑOS-SIN VARIEDAD Secano
 Ref:170000006305181 Recinto:21-031-004-00016-00004 Cultivo:62000 PASTOS PERMANENTES DE 5 O MAS AÑOS-SIN VARIEDAD Secano
 Ref:170000006305180 Recinto:21-031-004-00016-00005 Cultivo:62000 PASTOS PERMANENTES DE 5 O MAS AÑOS-SIN VARIEDAD Secano
 Ref:170000006305177 Recinto:21-031-004-00016-00006 Cultivo:62000 PASTOS PERMANENTES DE 5 O MAS AÑOS-SIN VARIEDAD Secano
 Ref:170000006305176 Recinto:21-031-004-00016-00007 Cultivo:62000 PASTOS PERMANENTES DE 5 O MAS AÑOS-SIN VARIEDAD Secano
 Ref:170000006305179 Recinto:21-031-004-00017-00003 Cultivo:62000 PASTOS PERMANENTES DE 5 O MAS AÑOS-SIN VARIEDAD Secano
 Ref:170000006305206 Recinto:21-031-004-00017-00004 Cultivo:62000 PASTOS PERMANENTES DE 5 O MAS AÑOS-SIN VARIEDAD Secano
 Ref:170000006305178 Recinto:21-031-004-00018-00001 Cultivo:62000 PASTOS PERMANENTES DE 5 O MAS AÑOS-SIN VARIEDAD Secano
 Ref:170000006305204 Recinto:21-031-004-00018-00002 Cultivo:62000 PASTOS PERMANENTES DE 5 O MAS AÑOS-SIN VARIEDAD Secano
 Ref:170000006305197 Recinto:21-031-004-00019-00001 Cultivo:62000 PASTOS PERMANENTES DE 5 O MAS AÑOS-SIN VARIEDAD Secano
 Ref:170000006305200 Recinto:21-031-008-00024-00001 Cultivo:62000 PASTOS PERMANENTES DE 5 O MAS AÑOS-SIN VARIEDAD Secano
 Ref:170000006305165 Recinto:21-031-008-00024-00003 Cultivo:62000 PASTOS PERMANENTES DE 5 O MAS AÑOS-SIN VARIEDAD Secano
 Ref:170000006305196 Recinto:21-031-008-00035-00001 Cultivo:62000 PASTOS PERMANENTES DE 5 O MAS AÑOS-SIN VARIEDAD Secano

Datos considerados para el Cálculo de la Carga Ganadera mínima y máxima del expediente

Explotación	Especie	Inscrito en Sipea y Admisible	Ugm Calculada para CG Mínima	Ugm Calculada para CG Máxima
ES210310000030	BOVINA	SI	15,12	15,12
ES210310000030	PORCINO	NO	0,00	1,53
ES210310000035	BOVINA	SI	39,86	39,86
ES210310000035	PORCINO	NO	0,00	2,81
ES210310000051	PORCINO	NO	0,00	1,48
ES210310000172	PORCINO	NO	0,00	1,20
			54,98	62,00

Superficie determinada para Cálculo Carga Ganadera Mínima: 220,98 ha

Superficie determinada para Cálculo Carga Ganadera Máxima: 227,31 ha

Los importes del Grupo de Pago de pastos de este expediente han sido ajustados por no llegar a la carga ganadera mínima de 0,3

Carga Ganadera Mínima Expediente: 0,25 ugm/ha

Carga Ganadera Máxima Expediente: 0,27 ugm/ha

Recintos Determinados para el Cálculo de Carga Ganadera Mínima

REF.	REFERENCIA SIGPAC	CULTIVO	DESCRIPCIÓN CULTIVO	S/R	SUP. RESUELTA (ha)
-1520236	21-031-005-00025-00002	62000	PASTOS PERMANENTES DE 5 O MAS AÑOS-SIN VARIEDAD	S	2,37
170000006305166	21-031-001-00130-00001	62000	PASTOS PERMANENTES DE 5 O MAS AÑOS-SIN VARIEDAD	S	64,59
170000006305167	21-031-001-00130-00006	62000	PASTOS PERMANENTES DE 5 O MAS AÑOS-SIN VARIEDAD	S	1,32
170000006305168	21-031-001-00130-00007	62000	PASTOS PERMANENTES DE 5 O MAS AÑOS-SIN VARIEDAD	S	1,46
170000006305169	21-031-001-00130-00008	62000	PASTOS PERMANENTES DE 5 O MAS AÑOS-SIN VARIEDAD	S	1,63
170000006305170	21-031-001-00138-00001	62000	PASTOS PERMANENTES DE 5 O MAS AÑOS-SIN VARIEDAD	S	14,81
170000006305171	21-031-001-00138-00002	62000	PASTOS PERMANENTES DE 5 O MAS AÑOS-SIN VARIEDAD	S	20,78

(1) Superficie declarada admisible ajustada con la superficie comprometida.
(2) Factor de penalización valorando el alcance para el tipo de compromiso.Puede verificar la integridad de una copia de este documento mediante la lectura del código QR adjunto o mediante el acceso a la dirección <https://ws050.juntadeandalucia.es/verificarFirma> indicando el código de VERIFICACIÓN

FIRMADO POR

RAQUEL MARIA ESPIN CRESPO

18/12/2024

VERIFICACIÓN

Pk2jmBDMDBSWPSC42MTUWFP24ALUB4

PÁG. 1018/2078



**Datos considerados para el Cálculo de la Carga Ganadera mínima y máxima del expediente****Recintos Determinados para el Cálculo de Garga Ganadera Mínima**

REF.	REFERENCIA SIGPAC	CULTIVO	DESCRIPCIÓN CULTIVO	S/R	SUP.
					RESUELTA (ha)
170000006305172	21-031-001-00138-00003	62000	PASTOS PERMANENTES DE 5 O MAS AÑOS-SIN VARIEDAD	S	0,25
170000006305173	21-031-001-00138-00004	62000	PASTOS PERMANENTES DE 5 O MAS AÑOS-SIN VARIEDAD	S	3,72
170000006305174	21-031-001-00138-00007	62000	PASTOS PERMANENTES DE 5 O MAS AÑOS-SIN VARIEDAD	S	0,32
170000006305175	21-031-001-00130-00014	62000	PASTOS PERMANENTES DE 5 O MAS AÑOS-SIN VARIEDAD	S	0,92
170000006305183	21-031-005-00024-00002	62000	PASTOS PERMANENTES DE 5 O MAS AÑOS-SIN VARIEDAD	S	15,80
170000006305184	21-031-005-00023-00001	62000	PASTOS PERMANENTES DE 5 O MAS AÑOS-SIN VARIEDAD	S	43,64
170000006305201	21-031-008-00101-00001	62000	PASTOS PERMANENTES DE 5 O MAS AÑOS-SIN VARIEDAD	S	18,41
170000006305203	21-031-008-00100-00002	62000	PASTOS PERMANENTES DE 5 O MAS AÑOS-SIN VARIEDAD	S	20,86
170000006305207	21-031-005-00025-00002	62000	PASTOS PERMANENTES DE 5 O MAS AÑOS-SIN VARIEDAD	S	10,10

Recintos Determinados para el Cálculo de Garga Ganadera Máxima

REF.	REFERENCIA SIGPAC	CULTIVO	DESCRIPCIÓN CULTIVO	S/R	SUP.
					RESUELTA (ha)
-1520236	21-031-005-00025-00002	62000	PASTOS PERMANENTES DE 5 O MAS AÑOS-SIN VARIEDAD	S	2,37
170000006305165	21-031-008-00024-00003	62000	PASTOS PERMANENTES DE 5 O MAS AÑOS-SIN VARIEDAD	S	0,17
170000006305166	21-031-001-00130-00001	62000	PASTOS PERMANENTES DE 5 O MAS AÑOS-SIN VARIEDAD	S	64,59
170000006305167	21-031-001-00130-00006	62000	PASTOS PERMANENTES DE 5 O MAS AÑOS-SIN VARIEDAD	S	1,32
170000006305168	21-031-001-00130-00007	62000	PASTOS PERMANENTES DE 5 O MAS AÑOS-SIN VARIEDAD	S	1,46
170000006305169	21-031-001-00130-00008	62000	PASTOS PERMANENTES DE 5 O MAS AÑOS-SIN VARIEDAD	S	1,63
170000006305170	21-031-001-00138-00001	62000	PASTOS PERMANENTES DE 5 O MAS AÑOS-SIN VARIEDAD	S	14,81
170000006305171	21-031-001-00138-00002	62000	PASTOS PERMANENTES DE 5 O MAS AÑOS-SIN VARIEDAD	S	20,78
170000006305172	21-031-001-00138-00003	62000	PASTOS PERMANENTES DE 5 O MAS AÑOS-SIN VARIEDAD	S	0,25
170000006305173	21-031-001-00138-00004	62000	PASTOS PERMANENTES DE 5 O MAS AÑOS-SIN VARIEDAD	S	3,72
170000006305174	21-031-001-00138-00007	62000	PASTOS PERMANENTES DE 5 O MAS AÑOS-SIN VARIEDAD	S	0,32
170000006305175	21-031-001-00130-00014	62000	PASTOS PERMANENTES DE 5 O MAS AÑOS-SIN VARIEDAD	S	0,92
170000006305176	21-031-004-00016-00007	62000	PASTOS PERMANENTES DE 5 O MAS AÑOS-SIN VARIEDAD	S	0,48
170000006305177	21-031-004-00016-00006	62000	PASTOS PERMANENTES DE 5 O MAS AÑOS-SIN VARIEDAD	S	1,23
170000006305178	21-031-004-00018-00001	62000	PASTOS PERMANENTES DE 5 O MAS AÑOS-SIN VARIEDAD	S	0,02
170000006305179	21-031-004-00017-00003	62000	PASTOS PERMANENTES DE 5 O MAS AÑOS-SIN VARIEDAD	S	0,16
170000006305180	21-031-004-00016-00005	62000	PASTOS PERMANENTES DE 5 O MAS AÑOS-SIN VARIEDAD	S	0,05
170000006305181	21-031-004-00016-00004	62000	PASTOS PERMANENTES DE 5 O MAS AÑOS-SIN VARIEDAD	S	0,34
170000006305183	21-031-005-00024-00002	62000	PASTOS PERMANENTES DE 5 O MAS AÑOS-SIN VARIEDAD	S	15,80
170000006305184	21-031-005-00023-00001	62000	PASTOS PERMANENTES DE 5 O MAS AÑOS-SIN VARIEDAD	S	43,64
170000006305196	21-031-008-00035-00001	62000	PASTOS PERMANENTES DE 5 O MAS AÑOS-SIN VARIEDAD	S	0,12
170000006305197	21-031-004-00019-00001	62000	PASTOS PERMANENTES DE 5 O MAS AÑOS-SIN VARIEDAD	S	0,85
170000006305199	21-031-002-00321-00001	62000	PASTOS PERMANENTES DE 5 O MAS AÑOS-SIN VARIEDAD	S	0,67
170000006305200	21-031-008-00024-00001	62000	PASTOS PERMANENTES DE 5 O MAS AÑOS-SIN VARIEDAD	S	2,14
170000006305201	21-031-008-00101-00001	62000	PASTOS PERMANENTES DE 5 O MAS AÑOS-SIN VARIEDAD	S	18,41

(1) Superficie declarada admisible ajustada con la superficie comprometida.
(2) Factor de penalización valorando el alcance para el tipo de compromiso.

Puede verificar la integridad de una copia de este documento mediante la lectura del código QR adjunto o mediante el acceso a la dirección <https://ws050.juntadeandalucia.es/verificarFirma> indicando el código de VERIFICACIÓN

FIRMADO POR

RAQUEL MARIA ESPIN CRESPO

18/12/2024

VERIFICACIÓN

Pk2jmBDMDBSWPSC42MTUWFP24ALUB4

PÁG. 1019/2078



**Datos considerados para el Cálculo de la Carga Ganadera mínima y máxima del expediente****Recintos Determinados para el Cálculo de Garga Ganadera Máxima**

REF.	REFERENCIA SIGPAC	CULTIVO	DESCRIPCIÓN CULTIVO	SUP.	
				S/R	RESUELTA (ha)
170000006305203	21-031-008-00100-00002	62000	PASTOS PERMANENTES DE 5 O MAS AÑOS-SIN VARIEDAD	S	20,86
170000006305204	21-031-004-00018-00002	62000	PASTOS PERMANENTES DE 5 O MAS AÑOS-SIN VARIEDAD	S	0,04
170000006305206	21-031-004-00017-00004	62000	PASTOS PERMANENTES DE 5 O MAS AÑOS-SIN VARIEDAD	S	0,06
170000006305207	21-031-005-00025-00002	62000	PASTOS PERMANENTES DE 5 O MAS AÑOS-SIN VARIEDAD	S	10,10

Incidencias de carga ganadera**INCIDENCIA DESCRIPCIÓN**

100407	Explotación solicitada no forma parte de ningún organismo de control autorizado para la producción ecológica en Andalucía o fecha de inscripción posterior al plazo establecido (Anexo I. Criterios de Subvencionabilidad. Orden 28 de marzo de 2023). Explotación:ES210310000030 Especie:PORCINO Explotación:ES210310000035 Especie:PORCINO Explotación:ES210310000051 Especie:PORCINO Explotación:ES210310000172 Especie:PORCINO
--------	--

(1) Superficie declarada admisible ajustada con la superficie comprometida.
(2) Factor de penalización valorando el alcance para el tipo de compromiso.

Puede verificar la integridad de una copia de este documento mediante la lectura del código QR adjunto o mediante el acceso a la dirección <https://ws050.juntadeandalucia.es/verificarFirma> indicando el código de VERIFICACIÓN

FIRMADO POR

RAQUEL MARIA ESPIN CRESPO

18/12/2024

VERIFICACIÓN

Pk2jmBDMDBSWPSC42MTUWFP24ALUB4

PÁG. 1020/2078



**APELLIDOS Y NOMBRE / RAZÓN SOCIAL**

LOPEZ CHARNECO S.A.

NIF
0531EXPEDIENTE**
1189172**ANUALIDAD DE PAGO**

1ª

IMPORTES POR ANUALIDAD

	2023	2024	2025	2026	2027
IMPORTE MÁXIMO SUBVENCIONABLE	6.161,25 €	6.161,25 €	6.161,25 €	6.161,25 €	6.161,25 €
IMPORTE MEDIO DE TRANSFERENCIA (€/ha)	82,15 €	82,15 €	82,15 €	82,15 €	82,15 €

RESUMEN DE UNIDADES

Cód	GRUPO DE PAGO	Sup. Dec. Admisible (ha)	Sup. Comprometida (ha)	Sup. ajustada compromiso (1) (ha)	% sobredec.	Sup. Resuelta (ha)	Importe Declarado	Importe Topado	Importe Resuelto	Importe tras sobredec.
428	PASTOS ASOCIADOS A GANADERÍA ECOLÓGICA	337,78		75,00	0,00	75,00	6.161,25	6.161,25	6.161,25	6.161,25
	TOTAL	337,78	75,00	75,00		75,00	6.161,25	6.161,25	6.161,25	6.161,25

APLICACIÓN DE REDUCCIONES Y PENALIZACIONES

GRUPO DE PAGO	Importe Calculado	Importe prereduc.	Criterios de subvencionabilidad y compromisos	Presentación tardía	Omisión declaración	Condicionidad	IMPORTE (Euros) RESUELTO
PASTOS ASOCIADOS A GANADERÍA	6.161,25	6.161,25	0,00	0,00	0,00	0,00	6.161,25
TOTAL	6.161,25	6.161,25					6.161,25

RESUMEN DE PAGOS

	RESUELTO	FEADER	MAPA	CAPADR
PASTOS ASOCIADOS A GANADERÍA ECOLÓGICA - Pago realizado	6.161,25 €	5.237,06 €	604,42 €	319,77 €

(1) Superficie declarada admisible ajustada con la superficie comprometida.
(2) Factor de penalización valorando el alcance para el tipo de compromiso.

Puede verificar la integridad de una copia de este documento mediante la lectura del código QR adjunto o mediante el acceso a la dirección <https://ws050.juntadeandalucia.es/verificarFirma> indicando el código de VERIFICACIÓN

FIRMADO POR	RAQUEL MARIA ESPIN CRESPO	18/12/2024
VERIFICACIÓN	Pk2jmBDMDBSWPSC42MTUWFP24ALUB4	PÁG. 1021/2078





RECINTOS RESUELTOS

REF.	REFERENCIA SIGPAC	CULTIVO DESCRIPCIÓN CULTIVO	S/R	G.PAGO	PEND. MEDIA (%)	SUP. ADMISIBLE (ha)	SUP. COMPROM. (ha)	SUP. AJUSTADA COMPR.(1) (ha)	SUP. CONV. SIGPAC (ha)	SUP. CERTIF. (ha)	SUP. CAMPO (ha)	SUP. CAMPO DETER.CULT. DECLARADO (ha)	SUP. DEC. REDUCIDA (ha)	SUP. RESUELLA (ha)
-1058157	21-019-014-00001-011	62000 PASTOS PERMANENTES DE 5 O MAS AÑOS-SIN VARIEDAD	S	428	12,80	0,31	0,31	0,31		0,41			0,31	0,31
-1058155	21-019-007-00007-008	62000 PASTOS PERMANENTES DE 5 O MAS AÑOS-SIN VARIEDAD	S	428	7,20	0,01	0,01	0,01		0,01			0,01	0,01
-1058154	21-019-007-00007-006	62000 PASTOS PERMANENTES DE 5 O MAS AÑOS-SIN VARIEDAD	S	428	17,90	5,31	5,31	5,31		11,81			5,31	5,31
-549593	21-019-009-00005-025	62000 PASTOS PERMANENTES DE 5 O MAS AÑOS-SIN VARIEDAD	S	428	8,40	0,47	0,47	0,47		0,47			0,47	0,47
1700000006761264	21-019-001-00003-003	62000 PASTOS PERMANENTES DE 5 O MAS AÑOS-SIN VARIEDAD	S	428	16,10	1,75	1,75	1,75		3,89			1,75	1,75
1700000006761265	21-019-009-00005-012	62000 PASTOS PERMANENTES DE 5 O MAS AÑOS-SIN VARIEDAD	S	428	13,90	0,60	0,60	0,60		0,60			0,60	0,60
1700000006761266	21-019-009-00005-010	62000 PASTOS PERMANENTES DE 5 O MAS AÑOS-SIN VARIEDAD	S	428	12,10	0,71	0,71	0,71		0,84			0,71	0,71
1700000006761268	21-019-015-00039-003	62000 PASTOS PERMANENTES DE 5 O MAS AÑOS-SIN VARIEDAD	S	428	4,10	1,77	1,77	1,77		1,77			1,77	1,77
1700000006761271	21-019-001-00003-025	62000 PASTOS PERMANENTES DE 5 O MAS AÑOS-SIN VARIEDAD	S	428	19,00	14,20	14,20	14,20		25,82			14,20	14,20
1700000006761272	21-019-001-00003-020	62000 PASTOS PERMANENTES DE 5 O MAS AÑOS-SIN VARIEDAD	S	428	20,50	7,30	7,30	7,30		29,20			7,30	7,30
1700000006761273	21-019-001-00003-013	62000 PASTOS PERMANENTES DE 5 O MAS AÑOS-SIN VARIEDAD	S	428	15,60	0,27	0,27	0,27		0,42			0,27	0,27
1700000006761274	21-019-001-00003-046	62000 PASTOS PERMANENTES DE 5 O MAS AÑOS-SIN VARIEDAD	S	428	21,50	0,81	0,81	0,81		1,79			0,81	0,81
1700000006761275	21-019-001-00003-050	62000 PASTOS PERMANENTES DE 5 O MAS AÑOS-SIN VARIEDAD	S	428	24,40	1,99	1,99	1,99		3,61			1,99	1,99
1700000006761277	21-019-001-00003-049	62000 PASTOS PERMANENTES DE 5 O MAS AÑOS-SIN VARIEDAD	S	428	21,60	0,29	0,29	0,29		1,17			0,29	0,29
1700000006761278	21-019-006-00011-001	62000 PASTOS PERMANENTES DE 5 O MAS AÑOS-SIN VARIEDAD	S	428	14,20	5,83	5,83	5,83		6,86			5,83	5,83
1700000006761279	21-019-006-00027-002	62000 PASTOS PERMANENTES DE 5 O MAS AÑOS-SIN VARIEDAD	S	428	17,60	20,29	20,29	20,29		23,87			20,29	20,29
1700000006761280	21-019-006-00029-001	62000 PASTOS PERMANENTES DE 5 O MAS AÑOS-SIN VARIEDAD	S	428	38,60	0,36	0,36	0,36		0,42			0,36	0,36
1700000006761281	21-019-006-00031-001	62000 PASTOS PERMANENTES DE 5 O MAS AÑOS-SIN VARIEDAD	S	428	24,50	3,84	3,84	3,84		3,84			3,84	3,84
1700000006761282	21-019-001-00003-048	62000 PASTOS PERMANENTES DE 5 O MAS AÑOS-SIN VARIEDAD	S	428	13,20	0,13	0,13	0,13		0,17			0,13	0,13
1700000006761283	21-019-001-00003-051	62000 PASTOS PERMANENTES DE 5 O MAS AÑOS-SIN VARIEDAD	S	428	20,40	2,11	2,11	2,11		8,43			2,11	2,11
1700000006761284	21-019-001-00004-004	62000 PASTOS PERMANENTES DE 5 O MAS AÑOS-SIN VARIEDAD	S	428	22,90	25,36	25,36	25,36		46,10			25,36	25,36
1700000006761286	21-019-006-00087-001	62000 PASTOS PERMANENTES DE 5 O MAS AÑOS-SIN VARIEDAD	S	428	9,30	1,97	1,97	1,97		1,97			1,97	1,97
1700000006761287	21-019-007-00007-003	62000 PASTOS PERMANENTES DE 5 O MAS AÑOS-SIN VARIEDAD	S	428	19,70	35,05	35,05	35,05		46,73			35,05	35,05
1700000006761288	21-019-009-00003-001	62000 PASTOS PERMANENTES DE 5 O MAS AÑOS-SIN VARIEDAD	S	428	22,90	0,14	0,14	0,14		0,17			0,14	0,14
1700000006761289	21-019-009-00004-013	62000 PASTOS PERMANENTES DE 5 O MAS AÑOS-SIN VARIEDAD	S	428	9,60	1,99	1,99	1,99		4,43			1,99	1,99
1700000006761290	21-019-006-00033-001	62000 PASTOS PERMANENTES DE 5 O MAS AÑOS-SIN VARIEDAD	S	428	10,30	3,78	3,78	3,78		3,78			3,78	3,78
1700000006761291	21-019-006-00034-001	62000 PASTOS PERMANENTES DE 5 O MAS AÑOS-SIN VARIEDAD	S	428	23,40	3,82	3,82	3,82		3,82			3,82	3,82
1700000006761292	21-019-006-00044-001	62000 PASTOS PERMANENTES DE 5 O MAS AÑOS-SIN VARIEDAD	S	428	10,50	2,28	2,28	2,28		2,28			2,28	2,28
1700000006761293	21-019-006-00085-001	62000 PASTOS PERMANENTES DE 5 O MAS AÑOS-SIN VARIEDAD	S	428	16,40	1,83	1,83	1,83		1,83			1,83	1,83
1700000006761294	21-019-009-00005-016	62000 PASTOS PERMANENTES DE 5 O MAS AÑOS-SIN VARIEDAD	S	428	25,20	11,23	11,23	11,23		14,97			11,23	11,23
1700000006761295	21-019-009-00005-016	62000 PASTOS PERMANENTES DE 5 O MAS AÑOS-SIN VARIEDAD	S	428	25,20	49,17	49,17	49,17		65,57			49,17	49,17
1700000006761296	21-019-009-00005-016	62000 PASTOS PERMANENTES DE 5 O MAS AÑOS-SIN VARIEDAD	S	428	25,20	0,04	0,04	0,04		0,05			0,04	0,04
1700000006761297	21-019-009-00005-016	62000 PASTOS PERMANENTES DE 5 O MAS AÑOS-SIN VARIEDAD	S	428	25,20	0,11	0,11	0,11		0,15			0,11	0,11
1700000006761298	21-019-009-00004-019	62000 PASTOS PERMANENTES DE 5 O MAS AÑOS-SIN VARIEDAD	S	428	16,80	6,02	6,02	6,02		24,07			6,02	6,02
1700000006761299	21-019-009-00004-023	62000 PASTOS PERMANENTES DE 5 O MAS AÑOS-SIN VARIEDAD	S	428	25,10	6,47	6,47	6,47		11,77			6,47	6,47
1700000006761300	21-019-009-00004-037	62000 PASTOS PERMANENTES DE 5 O MAS AÑOS-SIN VARIEDAD	S	428	27,80	2,19	2,19	2,19		2,92			2,19	2,19
1700000006761301	21-019-009-00004-036	62000 PASTOS PERMANENTES DE 5 O MAS AÑOS-SIN VARIEDAD	S	428	23,20	2,27	2,27	2,27		3,04			2,27	2,27
1700000006761302	21-019-009-00007-024	62000 PASTOS PERMANENTES DE 5 O MAS AÑOS-SIN VARIEDAD	S	428	23,60	12,05	12,05	12,05		18,54			12,05	12,05
1700000006761303	21-019-009-00007-020	62000 PASTOS PERMANENTES DE 5 O MAS AÑOS-SIN VARIEDAD	S	428	21,60	0,24	0,24	0,24		0,44			0,24	0,24
1700000006761304	21-019-009-00010-002	62000 PASTOS PERMANENTES DE 5 O MAS AÑOS-SIN VARIEDAD	S	428	19,60	4,73	4,73	4,73		7,28			4,73	4,73
1700000006761305	21-019-009-00007-027	62000 PASTOS PERMANENTES DE 5 O MAS AÑOS-SIN VARIEDAD	S	428	17,00	5,28	5,28	5,28		15,10			5,28	5,28
1700000006761306	21-019-009-00007-006	62000 PASTOS PERMANENTES DE 5 O MAS AÑOS-SIN VARIEDAD	S	428	12,60	0,31	0,31	0,31		0,89			0,31	0,31
1700000006761307	21-019-009-00007-005	62000 PASTOS PERMANENTES DE 5 O MAS AÑOS-SIN VARIEDAD	S	428	8,70	0,63	0,63	0,63		1,41			0,63	0,63
1700000006761308	21-019-009-00007-013	62000 PASTOS PERMANENTES DE 5 O MAS AÑOS-SIN VARIEDAD	S	428	8,90	0,23	0,23	0,23		0,52			0,23	0,23
1700000006761309	21-019-009-00007-010	62000 PASTOS PERMANENTES DE 5 O MAS AÑOS-SIN VARIEDAD	S	428	34,70	0,19	0,19	0,19		0,77			0,19	0,19
1700000006761310	21-019-015-00001-001	62000 PASTOS PERMANENTES DE 5 O MAS AÑOS-SIN VARIEDAD	S	428	29,40	0,07	0,07	0,07		0,12			0,07	0,07
1700000006761311	21-019-015-00001-005	62000 PASTOS PERMANENTES DE 5 O MAS AÑOS-SIN VARIEDAD	S	428	29,40	4,90	4,90	4,90		10,88			4,90	4,90
1700000006761312	21-019-014-00001-003	62000 PASTOS PERMANENTES DE 5 O MAS AÑOS-SIN VARIEDAD	S	428	23,90	12,06	12,06	12,06		26,80			12,06	12,06
1700000006761314	21-019-010-00007-001	62000 PASTOS PERMANENTES DE 5 O MAS AÑOS-SIN VARIEDAD	S	428	5,10	0,29	0,29	0,29		0,34			0,29	0,29
1700000006761315	21-019-010-00008-001	62000 PASTOS PERMANENTES DE 5 O MAS AÑOS-SIN VARIEDAD	S	428	7,10	0,50	0,50	0,50		0,59			0,50	0,50
1700000006761317	21-019-009-00032-001	62000 PASTOS PERMANENTES DE 5 O MAS AÑOS-SIN VARIEDAD	S	428	33,20	0,18	0,18	0,18		0,73			0,18	0,18
1700000006761319	21-019-009-00034-001	62000 PASTOS PERMANENTES DE 5 O MAS AÑOS-SIN VARIEDAD	S	428	27,60	1,96	1,96	1,96		2,31			1,96	1,96
1700000006761324	21-019-015-00008-001	62000 PASTOS PERMANENTES DE 5 O MAS AÑOS-SIN VARIEDAD	S	428	14,50	0,05	0,05	0,05		0,05			0,05	0,05

(1) Superficie declarada admisible ajustada con la superficie comprometida.
(2) Factor de penalización valorando el alcance para el tipo de compromiso.

puede verificar la integridad de una copia de este documento mediante la lectura del código QR adjunto o mediante el acceso a la dirección <https://ws050.juntadeandalucia.es/verificarFirma> indicando el código de VERIFICACIÓN

FIRMADO POR

RAQUEL MARIA ESPIN CRESPO

18/12/2024

VERIFICACIÓN

Pk2jmBDMDBSWPSC42MTUWFP24ALUB4

PÁG. 1022/2078



**RECINTOS RESUELTOS**

REF.	REFERENCIA SIGPAC	CULTIVO	DESCRIPCIÓN CULTIVO	S/R	G.PAGO	PEND. MEDIA (%)	SUP. DEC. ADMISIBLE (ha)	SUP. COMPROM. (ha)	SUP. AJUSTADA COMPR.(1) (ha)	SUP. CONV. SIGPAC (ha)	SUP. CERTIF. (ha)	SUP. CAMPO (ha)	SUP. CAMPO DETER. CULT. DECLARADO (ha)	SUP. DEC. REDUCIDA (ha)	SUP. RESUELTA (ha)
170000006761327	21-019-015-00008-002	62000	PASTOS PERMANENTES DE 5 O MAS AÑOS-SIN VARIEDAD	S	428	31,80	0,47	0,47	0,47		0,63			0,47	0,47
170000006761342	21-019-015-00007-006	62000	PASTOS PERMANENTES DE 5 O MAS AÑOS-SIN VARIEDAD	S	428	46,30	0,08	0,08	0,08		0,12			0,08	0,08
170000006761347	21-019-015-00007-009	62000	PASTOS PERMANENTES DE 5 O MAS AÑOS-SIN VARIEDAD	S	428	29,40	26,18	26,18	26,18		26,18			26,18	26,18
170000006761352	21-019-015-00009-006	62000	PASTOS PERMANENTES DE 5 O MAS AÑOS-SIN VARIEDAD	S	428	20,10	0,61	0,61	0,61		1,11			0,61	0,61
170000006761356	21-019-015-00005-007	62000	PASTOS PERMANENTES DE 5 O MAS AÑOS-SIN VARIEDAD	S	428	17,30	3,35	3,35	3,35		6,09			3,35	3,35
170000006761364	21-019-016-00001-003	62000	PASTOS PERMANENTES DE 5 O MAS AÑOS-SIN VARIEDAD	S	428	29,90	10,37	10,37	10,37		15,95			10,37	10,37
170000006761368	21-019-016-00001-004	62000	PASTOS PERMANENTES DE 5 O MAS AÑOS-SIN VARIEDAD	S	428	30,50	17,20	17,20	17,20		17,20			17,20	17,20
170000006761369	21-019-015-00048-002	62000	PASTOS PERMANENTES DE 5 O MAS AÑOS-SIN VARIEDAD	S	428	16,10	3,35	3,35	3,35		5,15			3,35	3,35
170000006761370	21-019-015-00048-001	62000	PASTOS PERMANENTES DE 5 O MAS AÑOS-SIN VARIEDAD	S	428	8,40	2,77	2,77	2,77		2,77			2,77	2,77
170000006761371	21-019-015-00009-003	62000	PASTOS PERMANENTES DE 5 O MAS AÑOS-SIN VARIEDAD	S	428	17,30	0,07	0,07	0,07		0,16			0,07	0,07
170000006761372	21-019-001-00003-045	62000	PASTOS PERMANENTES DE 5 O MAS AÑOS-SIN VARIEDAD	S	428	8,40	1,92	1,92	1,92		1,92			1,92	1,92
170000006761373	21-019-001-00003-009	62000	PASTOS PERMANENTES DE 5 O MAS AÑOS-SIN VARIEDAD	S	428	13,90	2,19	2,19	2,19		2,19			2,19	2,19
170000006761374	21-019-001-00003-052	62000	PASTOS PERMANENTES DE 5 O MAS AÑOS-SIN VARIEDAD	S	428	18,80	0,65	0,65	0,65		0,65			0,65	0,65
170000006761375	21-019-001-00003-053	62000	PASTOS PERMANENTES DE 5 O MAS AÑOS-SIN VARIEDAD	S	428	6,40	0,19	0,19	0,19		0,19			0,19	0,19
170000006761376	21-019-001-00003-054	62000	PASTOS PERMANENTES DE 5 O MAS AÑOS-SIN VARIEDAD	S	428	18,40	0,14	0,14	0,14		0,17			0,14	0,14
170000006761377	21-019-016-00122-001	62000	PASTOS PERMANENTES DE 5 O MAS AÑOS-SIN VARIEDAD	S	428	3,20	0,61	0,61	0,61		0,61			0,61	0,61
170000006761378	21-019-016-00067-001	62000	PASTOS PERMANENTES DE 5 O MAS AÑOS-SIN VARIEDAD	S	428	17,90	0,34	0,34	0,34		0,40			0,34	0,34
170000006761379	21-019-016-00033-001	62000	PASTOS PERMANENTES DE 5 O MAS AÑOS-SIN VARIEDAD	S	428	11,60	1,55	1,55	1,55		1,55			1,55	1,55

INCIDENCIAS**INCIDENCIA DESCRIPCIÓN**

- 100402 Recinto solicitado no forma parte de ningún organismo de control autorizado para la producción ecológica en Andalucía o fecha de inscripción posterior al plazo establecido (Anexo I. Criterios de Subvencionabilidad. Orden 28 de marzo de 2023).
Ref:-1058153 Recinto:21-019-001-00004-00013 Cultivo:62000 PASTOS PERMANENTES DE 5 O MAS AÑOS-SIN VARIEDAD Secano
Ref:-1058156 Recinto:21-019-009-00007-00028 Cultivo:62000 PASTOS PERMANENTES DE 5 O MAS AÑOS-SIN VARIEDAD Secano
Ref:-1488768 Recinto:21-019-015-00049-00001 Cultivo:62000 PASTOS PERMANENTES DE 5 O MAS AÑOS-SIN VARIEDAD Secano
- 100411 Recinto no admisible por no estar asociado en SIGGAN a una explotación ganadera (Artículo 10 de la Orden de 28 de marzo de 2023).
Ref:170000006761336 Recinto:21-019-015-00008-00004 Cultivo:62000 PASTOS PERMANENTES DE 5 O MAS AÑOS-SIN VARIEDAD Secano
- 100424 Solicita recinto que no está comprometido para la operación.
Ref:-1488767 Recinto:21-019-001-00003-00001 Cultivo:62000 PASTOS PERMANENTES DE 5 O MAS AÑOS-SIN VARIEDAD Secano
Ref:170000006761276 Recinto:21-019-001-00003-00038 Cultivo:62000 PASTOS PERMANENTES DE 5 O MAS AÑOS-SIN VARIEDAD Secano
Ref:-1058152 Recinto:21-019-001-00003-00055 Cultivo:62000 PASTOS PERMANENTES DE 5 O MAS AÑOS-SIN VARIEDAD Secano
Ref:170000006761285 Recinto:21-019-001-00004-00006 Cultivo:62000 PASTOS PERMANENTES DE 5 O MAS AÑOS-SIN VARIEDAD Secano
Ref:-1058153 Recinto:21-019-001-00004-00013 Cultivo:62000 PASTOS PERMANENTES DE 5 O MAS AÑOS-SIN VARIEDAD Secano
Ref:-1058156 Recinto:21-019-009-00007-00028 Cultivo:62000 PASTOS PERMANENTES DE 5 O MAS AÑOS-SIN VARIEDAD Secano
Ref:170000006761313 Recinto:21-019-014-00001-00007 Cultivo:62000 PASTOS PERMANENTES DE 5 O MAS AÑOS-SIN VARIEDAD Secano
Ref:-1058158 Recinto:21-019-014-00001-00013 Cultivo:62000 PASTOS PERMANENTES DE 5 O MAS AÑOS-SIN VARIEDAD Secano
Ref:170000006761339 Recinto:21-019-015-00006-00001 Cultivo:62000 PASTOS PERMANENTES DE 5 O MAS AÑOS-SIN VARIEDAD Secano
Ref:170000006761340 Recinto:21-019-015-00007-00010 Cultivo:62000 PASTOS PERMANENTES DE 5 O MAS AÑOS-SIN VARIEDAD Secano
Ref:170000006761336 Recinto:21-019-015-00008-00004 Cultivo:62000 PASTOS PERMANENTES DE 5 O MAS AÑOS-SIN VARIEDAD Secano
Ref:-1488768 Recinto:21-019-015-00049-00001 Cultivo:62000 PASTOS PERMANENTES DE 5 O MAS AÑOS-SIN VARIEDAD Secano
Ref:170000006761367 Recinto:21-019-016-00001-00001 Cultivo:62000 PASTOS PERMANENTES DE 5 O MAS AÑOS-SIN VARIEDAD Secano
Ref:170000006761359 Recinto:21-019-016-00001-00005 Cultivo:62000 PASTOS PERMANENTES DE 5 O MAS AÑOS-SIN VARIEDAD Secano

(1) Superficie declarada admisible ajustada con la superficie comprometida.
(2) Factor de penalización valorando el alcance para el tipo de compromiso.

Puede verificar la integridad de una copia de este documento mediante la lectura del código QR adjunto o mediante el acceso a la dirección <https://ws050.juntadeandalucia.es/verificarFirma> indicando el código de VERIFICACIÓN

FIRMADO POR

RAQUEL MARIA ESPIN CRESPO

18/12/2024

VERIFICACIÓN

Pk2jmBDMDBSWPSC42MTUWFP24ALUB4

PÁG. 1023/2078



**Datos considerados para el Cálculo de la Carga Ganadera mínima y máxima del expediente**

Explotación	Especie	Inscrito en Sipea y Admisible	Ugm Calculada para CG Mínima	Ugm Calculada para CG Máxima
ES210190000013	PORCINO	SI	1,81	1,81
ES210190000016	BOVINA	SI	45,49	45,49
ES210190000016	PORCINO	SI	4,26	4,26
ES210190000017	PORCINO	SI	39,94	39,94
			91,50	91,50

Superficie determinada para Cálculo Carga Ganadera Mínima: 338,35 ha**Superficie determinada para Cálculo Carga Ganadera Máxima:** 338,99 ha**Carga Ganadera Mínima Expediente:** 0,27 ugm/ha**Carga Ganadera Máxima Expediente:** 0,27 ugm/ha

Los importes del Grupo de Pago de pastos de este expediente han sido ajustados por no llegar a la carga ganadera mínima de 0,3

Recintos Determinados para el Cálculo de Carga Ganadera Mínima

REF.	REFERENCIA SIGPAC	CULTIVO	DESCRIPCIÓN CULTIVO	S/R	SUP. RESUELTA (ha)
-1058157	21-019-014-00001-00011	62000	PASTOS PERMANENTES DE 5 O MAS AÑOS-SIN VARIEDAD	S	0,31
-1058155	21-019-007-00007-00008	62000	PASTOS PERMANENTES DE 5 O MAS AÑOS-SIN VARIEDAD	S	0,01
-1058154	21-019-007-00007-00006	62000	PASTOS PERMANENTES DE 5 O MAS AÑOS-SIN VARIEDAD	S	5,31
-549593	21-019-009-00005-00025	62000	PASTOS PERMANENTES DE 5 O MAS AÑOS-SIN VARIEDAD	S	0,47
1700000006761264	21-019-001-00003-00003	62000	PASTOS PERMANENTES DE 5 O MAS AÑOS-SIN VARIEDAD	S	1,75
1700000006761265	21-019-009-00005-00012	62000	PASTOS PERMANENTES DE 5 O MAS AÑOS-SIN VARIEDAD	S	0,60
1700000006761266	21-019-009-00005-00010	62000	PASTOS PERMANENTES DE 5 O MAS AÑOS-SIN VARIEDAD	S	0,71
1700000006761268	21-019-015-00039-00003	62000	PASTOS PERMANENTES DE 5 O MAS AÑOS-SIN VARIEDAD	S	1,77
1700000006761271	21-019-001-00003-00025	62000	PASTOS PERMANENTES DE 5 O MAS AÑOS-SIN VARIEDAD	S	14,20
1700000006761272	21-019-001-00003-00020	62000	PASTOS PERMANENTES DE 5 O MAS AÑOS-SIN VARIEDAD	S	7,30
1700000006761273	21-019-001-00003-00013	62000	PASTOS PERMANENTES DE 5 O MAS AÑOS-SIN VARIEDAD	S	0,27
1700000006761274	21-019-001-00003-00046	62000	PASTOS PERMANENTES DE 5 O MAS AÑOS-SIN VARIEDAD	S	0,81
1700000006761275	21-019-001-00003-00050	62000	PASTOS PERMANENTES DE 5 O MAS AÑOS-SIN VARIEDAD	S	1,99
1700000006761277	21-019-001-00003-00049	62000	PASTOS PERMANENTES DE 5 O MAS AÑOS-SIN VARIEDAD	S	0,29
1700000006761278	21-019-006-00011-00001	62000	PASTOS PERMANENTES DE 5 O MAS AÑOS-SIN VARIEDAD	S	5,83
1700000006761279	21-019-006-00027-00002	62000	PASTOS PERMANENTES DE 5 O MAS AÑOS-SIN VARIEDAD	S	20,29
1700000006761280	21-019-006-00029-00001	62000	PASTOS PERMANENTES DE 5 O MAS AÑOS-SIN VARIEDAD	S	0,36
1700000006761281	21-019-006-00031-00001	62000	PASTOS PERMANENTES DE 5 O MAS AÑOS-SIN VARIEDAD	S	3,84
1700000006761282	21-019-001-00003-00048	62000	PASTOS PERMANENTES DE 5 O MAS AÑOS-SIN VARIEDAD	S	0,13
1700000006761283	21-019-001-00003-00051	62000	PASTOS PERMANENTES DE 5 O MAS AÑOS-SIN VARIEDAD	S	2,11
1700000006761284	21-019-001-00004-00004	62000	PASTOS PERMANENTES DE 5 O MAS AÑOS-SIN VARIEDAD	S	25,36
1700000006761286	21-019-006-00087-00001	62000	PASTOS PERMANENTES DE 5 O MAS AÑOS-SIN VARIEDAD	S	1,97
1700000006761287	21-019-007-00007-00003	62000	PASTOS PERMANENTES DE 5 O MAS AÑOS-SIN VARIEDAD	S	35,05
1700000006761288	21-019-009-00003-00001	62000	PASTOS PERMANENTES DE 5 O MAS AÑOS-SIN VARIEDAD	S	0,14
1700000006761289	21-019-009-00004-00013	62000	PASTOS PERMANENTES DE 5 O MAS AÑOS-SIN VARIEDAD	S	1,99
1700000006761290	21-019-006-00033-00001	62000	PASTOS PERMANENTES DE 5 O MAS AÑOS-SIN VARIEDAD	S	3,78
1700000006761291	21-019-006-00034-00001	62000	PASTOS PERMANENTES DE 5 O MAS AÑOS-SIN VARIEDAD	S	3,82
1700000006761292	21-019-006-00044-00001	62000	PASTOS PERMANENTES DE 5 O MAS AÑOS-SIN VARIEDAD	S	2,28

(1) Superficie declarada admisible ajustada con la superficie comprometida.
(2) Factor de penalización valorando el alcance para el tipo de compromiso.Puede verificar la integridad de una copia de este documento mediante la lectura del código QR adjunto o mediante el acceso a la dirección <https://ws050.juntadeandalucia.es/verificarFirma> indicando el código de VERIFICACIÓN

FIRMADO POR

RAQUEL MARIA ESPIN CRESPO

18/12/2024

VERIFICACIÓN

Pk2jmBDMDBSWPSC42MTUWFP24ALUB4

PÁG. 1024/2078



**Datos considerados para el Cálculo de la Carga Ganadera mínima y máxima del expediente****Recintos Determinados para el Cálculo de Garga Ganadera Mínima**

REF.	REFERENCIA SIGPAC	CULTIVO	DESCRIPCIÓN CULTIVO	SUP.	
				S/R	RESUELTA (ha)
170000006761293	21-019-006-00085-00001	62000	PASTOS PERMANENTES DE 5 O MAS AÑOS-SIN VARIEDAD	S	1,83
170000006761294	21-019-009-00005-00016	62000	PASTOS PERMANENTES DE 5 O MAS AÑOS-SIN VARIEDAD	S	11,23
170000006761295	21-019-009-00005-00016	62000	PASTOS PERMANENTES DE 5 O MAS AÑOS-SIN VARIEDAD	S	49,17
170000006761296	21-019-009-00005-00016	62000	PASTOS PERMANENTES DE 5 O MAS AÑOS-SIN VARIEDAD	S	0,04
170000006761297	21-019-009-00005-00016	62000	PASTOS PERMANENTES DE 5 O MAS AÑOS-SIN VARIEDAD	S	0,11
170000006761298	21-019-009-00004-00019	62000	PASTOS PERMANENTES DE 5 O MAS AÑOS-SIN VARIEDAD	S	6,02
170000006761299	21-019-009-00004-00023	62000	PASTOS PERMANENTES DE 5 O MAS AÑOS-SIN VARIEDAD	S	6,47
170000006761300	21-019-009-00004-00037	62000	PASTOS PERMANENTES DE 5 O MAS AÑOS-SIN VARIEDAD	S	2,19
170000006761301	21-019-009-00004-00036	62000	PASTOS PERMANENTES DE 5 O MAS AÑOS-SIN VARIEDAD	S	2,27
170000006761302	21-019-009-00007-00024	62000	PASTOS PERMANENTES DE 5 O MAS AÑOS-SIN VARIEDAD	S	12,05
170000006761303	21-019-009-00007-00020	62000	PASTOS PERMANENTES DE 5 O MAS AÑOS-SIN VARIEDAD	S	0,24
170000006761304	21-019-009-00010-00002	62000	PASTOS PERMANENTES DE 5 O MAS AÑOS-SIN VARIEDAD	S	4,73
170000006761305	21-019-009-00007-00027	62000	PASTOS PERMANENTES DE 5 O MAS AÑOS-SIN VARIEDAD	S	5,28
170000006761306	21-019-009-00007-00006	62000	PASTOS PERMANENTES DE 5 O MAS AÑOS-SIN VARIEDAD	S	0,31
170000006761307	21-019-009-00007-00005	62000	PASTOS PERMANENTES DE 5 O MAS AÑOS-SIN VARIEDAD	S	0,63
170000006761308	21-019-009-00007-00013	62000	PASTOS PERMANENTES DE 5 O MAS AÑOS-SIN VARIEDAD	S	0,23
170000006761309	21-019-009-00007-00010	62000	PASTOS PERMANENTES DE 5 O MAS AÑOS-SIN VARIEDAD	S	0,19
170000006761310	21-019-015-00001-00001	62000	PASTOS PERMANENTES DE 5 O MAS AÑOS-SIN VARIEDAD	S	0,07
170000006761311	21-019-015-00001-00005	62000	PASTOS PERMANENTES DE 5 O MAS AÑOS-SIN VARIEDAD	S	4,90
170000006761312	21-019-014-00001-00003	62000	PASTOS PERMANENTES DE 5 O MAS AÑOS-SIN VARIEDAD	S	12,06
170000006761314	21-019-010-00007-00001	62000	PASTOS PERMANENTES DE 5 O MAS AÑOS-SIN VARIEDAD	S	0,29
170000006761315	21-019-010-00008-00001	62000	PASTOS PERMANENTES DE 5 O MAS AÑOS-SIN VARIEDAD	S	0,50
170000006761317	21-019-009-00032-00001	62000	PASTOS PERMANENTES DE 5 O MAS AÑOS-SIN VARIEDAD	S	0,18
170000006761319	21-019-009-00034-00001	62000	PASTOS PERMANENTES DE 5 O MAS AÑOS-SIN VARIEDAD	S	1,96
170000006761324	21-019-015-00008-00001	62000	PASTOS PERMANENTES DE 5 O MAS AÑOS-SIN VARIEDAD	S	0,05
170000006761327	21-019-015-00008-00002	62000	PASTOS PERMANENTES DE 5 O MAS AÑOS-SIN VARIEDAD	S	0,47
170000006761336	21-019-015-00008-00004	62000	PASTOS PERMANENTES DE 5 O MAS AÑOS-SIN VARIEDAD	S	0,57
170000006761342	21-019-015-00007-00006	62000	PASTOS PERMANENTES DE 5 O MAS AÑOS-SIN VARIEDAD	S	0,08
170000006761347	21-019-015-00007-00009	62000	PASTOS PERMANENTES DE 5 O MAS AÑOS-SIN VARIEDAD	S	26,18
170000006761352	21-019-015-00009-00006	62000	PASTOS PERMANENTES DE 5 O MAS AÑOS-SIN VARIEDAD	S	0,61
170000006761356	21-019-015-00005-00007	62000	PASTOS PERMANENTES DE 5 O MAS AÑOS-SIN VARIEDAD	S	3,35
170000006761364	21-019-016-00001-00003	62000	PASTOS PERMANENTES DE 5 O MAS AÑOS-SIN VARIEDAD	S	10,37
170000006761368	21-019-016-00001-00004	62000	PASTOS PERMANENTES DE 5 O MAS AÑOS-SIN VARIEDAD	S	17,20
170000006761369	21-019-015-00048-00002	62000	PASTOS PERMANENTES DE 5 O MAS AÑOS-SIN VARIEDAD	S	3,35
170000006761370	21-019-015-00048-00001	62000	PASTOS PERMANENTES DE 5 O MAS AÑOS-SIN VARIEDAD	S	2,77
170000006761371	21-019-015-00009-00003	62000	PASTOS PERMANENTES DE 5 O MAS AÑOS-SIN VARIEDAD	S	0,07

(1) Superficie declarada admisible ajustada con la superficie comprometida.
(2) Factor de penalización valorando el alcance para el tipo de compromiso.

Puede verificar la integridad de una copia de este documento mediante la lectura del código QR adjunto o mediante el acceso a la dirección <https://ws050.juntadeandalucia.es/verificarFirma> indicando el código de VERIFICACIÓN

FIRMADO POR

RAQUEL MARIA ESPIN CRESPO

18/12/2024

VERIFICACIÓN

Pk2jmBDMDBSWPSC42MTUWFP24ALUB4

PÁG. 1025/2078



**Datos considerados para el Cálculo de la Carga Ganadera mínima y máxima del expediente****Recintos Determinados para el Cálculo de Garga Ganadera Mínima**

REF.	REFERENCIA SIGPAC	CULTIVO	DESCRIPCIÓN CULTIVO	SUP.	
				S/R	RESUELTA (ha)
1700000006761372	21-019-001-00003-00045	62000	PASTOS PERMANENTES DE 5 O MAS AÑOS-SIN VARIEDAD	S	1,92
1700000006761373	21-019-001-00003-00009	62000	PASTOS PERMANENTES DE 5 O MAS AÑOS-SIN VARIEDAD	S	2,19
1700000006761374	21-019-001-00003-00052	62000	PASTOS PERMANENTES DE 5 O MAS AÑOS-SIN VARIEDAD	S	0,65
1700000006761375	21-019-001-00003-00053	62000	PASTOS PERMANENTES DE 5 O MAS AÑOS-SIN VARIEDAD	S	0,19
1700000006761376	21-019-001-00003-00054	62000	PASTOS PERMANENTES DE 5 O MAS AÑOS-SIN VARIEDAD	S	0,14
1700000006761377	21-019-016-00122-00001	62000	PASTOS PERMANENTES DE 5 O MAS AÑOS-SIN VARIEDAD	S	0,61
1700000006761378	21-019-016-00067-00001	62000	PASTOS PERMANENTES DE 5 O MAS AÑOS-SIN VARIEDAD	S	0,34
1700000006761379	21-019-016-00033-00001	62000	PASTOS PERMANENTES DE 5 O MAS AÑOS-SIN VARIEDAD	S	1,55

Recintos Determinados para el Cálculo de Garga Ganadera Máxima

REF.	REFERENCIA SIGPAC	CULTIVO	DESCRIPCIÓN CULTIVO	SUP.	
				S/R	RESUELTA (ha)
-1488768	21-019-015-00049-00001	62000	PASTOS PERMANENTES DE 5 O MAS AÑOS-SIN VARIEDAD	S	0,08
-1488767	21-019-001-00003-00001	62000	PASTOS PERMANENTES DE 5 O MAS AÑOS-SIN VARIEDAD	S	0,00
-1058158	21-019-014-00001-00013	62000	PASTOS PERMANENTES DE 5 O MAS AÑOS-SIN VARIEDAD	S	0,00
-1058157	21-019-014-00001-00011	62000	PASTOS PERMANENTES DE 5 O MAS AÑOS-SIN VARIEDAD	S	0,31
-1058156	21-019-009-00007-00028	62000	PASTOS PERMANENTES DE 5 O MAS AÑOS-SIN VARIEDAD	S	0,02
-1058155	21-019-007-00007-00008	62000	PASTOS PERMANENTES DE 5 O MAS AÑOS-SIN VARIEDAD	S	0,01
-1058154	21-019-007-00007-00006	62000	PASTOS PERMANENTES DE 5 O MAS AÑOS-SIN VARIEDAD	S	5,31
-1058153	21-019-001-00004-00013	62000	PASTOS PERMANENTES DE 5 O MAS AÑOS-SIN VARIEDAD	S	0,54
-1058152	21-019-001-00003-00055	62000	PASTOS PERMANENTES DE 5 O MAS AÑOS-SIN VARIEDAD	S	0,00
-549593	21-019-009-00005-00025	62000	PASTOS PERMANENTES DE 5 O MAS AÑOS-SIN VARIEDAD	S	0,47
1700000006761264	21-019-001-00003-00003	62000	PASTOS PERMANENTES DE 5 O MAS AÑOS-SIN VARIEDAD	S	1,75
1700000006761265	21-019-009-00005-00012	62000	PASTOS PERMANENTES DE 5 O MAS AÑOS-SIN VARIEDAD	S	0,60
1700000006761266	21-019-009-00005-00010	62000	PASTOS PERMANENTES DE 5 O MAS AÑOS-SIN VARIEDAD	S	0,71
1700000006761268	21-019-015-00039-00003	62000	PASTOS PERMANENTES DE 5 O MAS AÑOS-SIN VARIEDAD	S	1,77
1700000006761271	21-019-001-00003-00025	62000	PASTOS PERMANENTES DE 5 O MAS AÑOS-SIN VARIEDAD	S	14,20
1700000006761272	21-019-001-00003-00020	62000	PASTOS PERMANENTES DE 5 O MAS AÑOS-SIN VARIEDAD	S	7,30
1700000006761273	21-019-001-00003-00013	62000	PASTOS PERMANENTES DE 5 O MAS AÑOS-SIN VARIEDAD	S	0,27
1700000006761274	21-019-001-00003-00046	62000	PASTOS PERMANENTES DE 5 O MAS AÑOS-SIN VARIEDAD	S	0,81
1700000006761275	21-019-001-00003-00050	62000	PASTOS PERMANENTES DE 5 O MAS AÑOS-SIN VARIEDAD	S	1,99
1700000006761276	21-019-001-00003-00038	62000	PASTOS PERMANENTES DE 5 O MAS AÑOS-SIN VARIEDAD	S	0,00
1700000006761277	21-019-001-00003-00049	62000	PASTOS PERMANENTES DE 5 O MAS AÑOS-SIN VARIEDAD	S	0,29
1700000006761278	21-019-006-00011-00001	62000	PASTOS PERMANENTES DE 5 O MAS AÑOS-SIN VARIEDAD	S	5,83
1700000006761279	21-019-006-00027-00002	62000	PASTOS PERMANENTES DE 5 O MAS AÑOS-SIN VARIEDAD	S	20,29
1700000006761280	21-019-006-00029-00001	62000	PASTOS PERMANENTES DE 5 O MAS AÑOS-SIN VARIEDAD	S	0,36
1700000006761281	21-019-006-00031-00001	62000	PASTOS PERMANENTES DE 5 O MAS AÑOS-SIN VARIEDAD	S	3,84

(1) Superficie declarada admisible ajustada con la superficie comprometida.
(2) Factor de penalización valorando el alcance para el tipo de compromiso.

Puede verificar la integridad de una copia de este documento mediante la lectura del código QR adjunto o mediante el acceso a la dirección <https://ws050.juntadeandalucia.es/verificarFirma> indicando el código de VERIFICACIÓN

FIRMADO POR

RAQUEL MARIA ESPIN CRESPO

18/12/2024

VERIFICACIÓN

Pk2jmBDMDBSWPSC42MTUWFP24ALUB4

PÁG. 1026/2078



**Datos considerados para el Cálculo de la Carga Ganadera mínima y máxima del expediente****Recintos Determinados para el Cálculo de Garga Ganadera Máxima**

REF.	REFERENCIA SIGPAC	CULTIVO	DESCRIPCIÓN CULTIVO	SUP.	
				S/R	RESUELTA (ha)
170000006761282	21-019-001-00003-00048	62000	PASTOS PERMANENTES DE 5 O MAS AÑOS-SIN VARIEDAD	S	0,13
170000006761283	21-019-001-00003-00051	62000	PASTOS PERMANENTES DE 5 O MAS AÑOS-SIN VARIEDAD	S	2,11
170000006761284	21-019-001-00004-00004	62000	PASTOS PERMANENTES DE 5 O MAS AÑOS-SIN VARIEDAD	S	25,36
170000006761285	21-019-001-00004-00006	62000	PASTOS PERMANENTES DE 5 O MAS AÑOS-SIN VARIEDAD	S	0,00
170000006761286	21-019-006-00087-00001	62000	PASTOS PERMANENTES DE 5 O MAS AÑOS-SIN VARIEDAD	S	1,97
170000006761287	21-019-007-00007-00003	62000	PASTOS PERMANENTES DE 5 O MAS AÑOS-SIN VARIEDAD	S	35,05
170000006761288	21-019-009-00003-00001	62000	PASTOS PERMANENTES DE 5 O MAS AÑOS-SIN VARIEDAD	S	0,14
170000006761289	21-019-009-00004-00013	62000	PASTOS PERMANENTES DE 5 O MAS AÑOS-SIN VARIEDAD	S	1,99
170000006761290	21-019-006-00033-00001	62000	PASTOS PERMANENTES DE 5 O MAS AÑOS-SIN VARIEDAD	S	3,78
170000006761291	21-019-006-00034-00001	62000	PASTOS PERMANENTES DE 5 O MAS AÑOS-SIN VARIEDAD	S	3,82
170000006761292	21-019-006-00044-00001	62000	PASTOS PERMANENTES DE 5 O MAS AÑOS-SIN VARIEDAD	S	2,28
170000006761293	21-019-006-00085-00001	62000	PASTOS PERMANENTES DE 5 O MAS AÑOS-SIN VARIEDAD	S	1,83
170000006761294	21-019-009-00005-00016	62000	PASTOS PERMANENTES DE 5 O MAS AÑOS-SIN VARIEDAD	S	11,23
170000006761295	21-019-009-00005-00016	62000	PASTOS PERMANENTES DE 5 O MAS AÑOS-SIN VARIEDAD	S	49,17
170000006761296	21-019-009-00005-00016	62000	PASTOS PERMANENTES DE 5 O MAS AÑOS-SIN VARIEDAD	S	0,04
170000006761297	21-019-009-00005-00016	62000	PASTOS PERMANENTES DE 5 O MAS AÑOS-SIN VARIEDAD	S	0,11
170000006761298	21-019-009-00004-00019	62000	PASTOS PERMANENTES DE 5 O MAS AÑOS-SIN VARIEDAD	S	6,02
170000006761299	21-019-009-00004-00023	62000	PASTOS PERMANENTES DE 5 O MAS AÑOS-SIN VARIEDAD	S	6,47
170000006761300	21-019-009-00004-00037	62000	PASTOS PERMANENTES DE 5 O MAS AÑOS-SIN VARIEDAD	S	2,19
170000006761301	21-019-009-00004-00036	62000	PASTOS PERMANENTES DE 5 O MAS AÑOS-SIN VARIEDAD	S	2,27
170000006761302	21-019-009-00007-00024	62000	PASTOS PERMANENTES DE 5 O MAS AÑOS-SIN VARIEDAD	S	12,05
170000006761303	21-019-009-00007-00020	62000	PASTOS PERMANENTES DE 5 O MAS AÑOS-SIN VARIEDAD	S	0,24
170000006761304	21-019-009-00010-00002	62000	PASTOS PERMANENTES DE 5 O MAS AÑOS-SIN VARIEDAD	S	4,73
170000006761305	21-019-009-00007-00027	62000	PASTOS PERMANENTES DE 5 O MAS AÑOS-SIN VARIEDAD	S	5,28
170000006761306	21-019-009-00007-00006	62000	PASTOS PERMANENTES DE 5 O MAS AÑOS-SIN VARIEDAD	S	0,31
170000006761307	21-019-009-00007-00005	62000	PASTOS PERMANENTES DE 5 O MAS AÑOS-SIN VARIEDAD	S	0,63
170000006761308	21-019-009-00007-00013	62000	PASTOS PERMANENTES DE 5 O MAS AÑOS-SIN VARIEDAD	S	0,23
170000006761309	21-019-009-00007-00010	62000	PASTOS PERMANENTES DE 5 O MAS AÑOS-SIN VARIEDAD	S	0,19
170000006761310	21-019-015-00001-00001	62000	PASTOS PERMANENTES DE 5 O MAS AÑOS-SIN VARIEDAD	S	0,07
170000006761311	21-019-015-00001-00005	62000	PASTOS PERMANENTES DE 5 O MAS AÑOS-SIN VARIEDAD	S	4,90
170000006761312	21-019-014-00001-00003	62000	PASTOS PERMANENTES DE 5 O MAS AÑOS-SIN VARIEDAD	S	12,06
170000006761313	21-019-014-00001-00007	62000	PASTOS PERMANENTES DE 5 O MAS AÑOS-SIN VARIEDAD	S	0,00
170000006761314	21-019-010-00007-00001	62000	PASTOS PERMANENTES DE 5 O MAS AÑOS-SIN VARIEDAD	S	0,29
170000006761315	21-019-010-00008-00001	62000	PASTOS PERMANENTES DE 5 O MAS AÑOS-SIN VARIEDAD	S	0,50
170000006761317	21-019-009-00032-00001	62000	PASTOS PERMANENTES DE 5 O MAS AÑOS-SIN VARIEDAD	S	0,18
170000006761319	21-019-009-00034-00001	62000	PASTOS PERMANENTES DE 5 O MAS AÑOS-SIN VARIEDAD	S	1,96

(1) Superficie declarada admisible ajustada con la superficie comprometida.
(2) Factor de penalización valorando el alcance para el tipo de compromiso.

Puede verificar la integridad de una copia de este documento mediante la lectura del código QR adjunto o mediante el acceso a la dirección <https://ws050.juntadeandalucia.es/verificarFirma> indicando el código de VERIFICACIÓN

FIRMADO POR	RAQUEL MARIA ESPIN CRESPO	18/12/2024	
VERIFICACIÓN	Pk2jmBDMDBSWPSC42MTUWFP24ALUB4	PÁG. 1027/2078	

**Datos considerados para el Cálculo de la Carga Ganadera mínima y máxima del expediente****Recintos Determinados para el Cálculo de Garga Ganadera Máxima**

REF.	REFERENCIA SIGPAC	CULTIVO	DESCRIPCIÓN CULTIVO	SUP.	
				S/R	RESUELTA (ha)
1700000006761324	21-019-015-00008-00001	62000	PASTOS PERMANENTES DE 5 O MAS AÑOS-SIN VARIEDAD	S	0,05
1700000006761327	21-019-015-00008-00002	62000	PASTOS PERMANENTES DE 5 O MAS AÑOS-SIN VARIEDAD	S	0,47
1700000006761336	21-019-015-00008-00004	62000	PASTOS PERMANENTES DE 5 O MAS AÑOS-SIN VARIEDAD	S	0,57
1700000006761339	21-019-015-00006-00001	62000	PASTOS PERMANENTES DE 5 O MAS AÑOS-SIN VARIEDAD	S	0,00
1700000006761340	21-019-015-00007-00010	62000	PASTOS PERMANENTES DE 5 O MAS AÑOS-SIN VARIEDAD	S	0,00
1700000006761342	21-019-015-00007-00006	62000	PASTOS PERMANENTES DE 5 O MAS AÑOS-SIN VARIEDAD	S	0,08
1700000006761347	21-019-015-00007-00009	62000	PASTOS PERMANENTES DE 5 O MAS AÑOS-SIN VARIEDAD	S	26,18
1700000006761352	21-019-015-00009-00006	62000	PASTOS PERMANENTES DE 5 O MAS AÑOS-SIN VARIEDAD	S	0,61
1700000006761356	21-019-015-00005-00007	62000	PASTOS PERMANENTES DE 5 O MAS AÑOS-SIN VARIEDAD	S	3,35
1700000006761359	21-019-016-00001-00005	62000	PASTOS PERMANENTES DE 5 O MAS AÑOS-SIN VARIEDAD	S	0,00
1700000006761364	21-019-016-00001-00003	62000	PASTOS PERMANENTES DE 5 O MAS AÑOS-SIN VARIEDAD	S	10,37
1700000006761367	21-019-016-00001-00001	62000	PASTOS PERMANENTES DE 5 O MAS AÑOS-SIN VARIEDAD	S	0,00
1700000006761368	21-019-016-00001-00004	62000	PASTOS PERMANENTES DE 5 O MAS AÑOS-SIN VARIEDAD	S	17,20
1700000006761369	21-019-015-00048-00002	62000	PASTOS PERMANENTES DE 5 O MAS AÑOS-SIN VARIEDAD	S	3,35
1700000006761370	21-019-015-00048-00001	62000	PASTOS PERMANENTES DE 5 O MAS AÑOS-SIN VARIEDAD	S	2,77
1700000006761371	21-019-015-00009-00003	62000	PASTOS PERMANENTES DE 5 O MAS AÑOS-SIN VARIEDAD	S	0,07
1700000006761372	21-019-001-00003-00045	62000	PASTOS PERMANENTES DE 5 O MAS AÑOS-SIN VARIEDAD	S	1,92
1700000006761373	21-019-001-00003-00009	62000	PASTOS PERMANENTES DE 5 O MAS AÑOS-SIN VARIEDAD	S	2,19
1700000006761374	21-019-001-00003-00052	62000	PASTOS PERMANENTES DE 5 O MAS AÑOS-SIN VARIEDAD	S	0,65
1700000006761375	21-019-001-00003-00053	62000	PASTOS PERMANENTES DE 5 O MAS AÑOS-SIN VARIEDAD	S	0,19
1700000006761376	21-019-001-00003-00054	62000	PASTOS PERMANENTES DE 5 O MAS AÑOS-SIN VARIEDAD	S	0,14
1700000006761377	21-019-016-00122-00001	62000	PASTOS PERMANENTES DE 5 O MAS AÑOS-SIN VARIEDAD	S	0,61
1700000006761378	21-019-016-00067-00001	62000	PASTOS PERMANENTES DE 5 O MAS AÑOS-SIN VARIEDAD	S	0,34
1700000006761379	21-019-016-00033-00001	62000	PASTOS PERMANENTES DE 5 O MAS AÑOS-SIN VARIEDAD	S	1,55

(1) Superficie declarada admisible ajustada con la superficie comprometida.
(2) Factor de penalización valorando el alcance para el tipo de compromiso.

Puede verificar la integridad de una copia de este documento mediante la lectura del código QR adjunto o mediante el acceso a la dirección <https://ws050.juntadeandalucia.es/verificarFirma> indicando el código de VERIFICACIÓN

FIRMADO POR

RAQUEL MARIA ESPIN CRESPO

18/12/2024

VERIFICACIÓN

Pk2jmBDMDBSWPSC42MTUWFP24ALUB4

PÁG. 1028/2078



**APELLIDOS Y NOMBRE / RAZÓN SOCIAL**

LOPEZ DE DIOS REMEDIOS

NIF

***7428*

EXPEDIENTE

1230771

ANUALIDAD DE PAGO

1ª

IMPORTES POR ANUALIDAD

	2023	2024	2025	2026	2027
IMPORTE MÁXIMO SUBVENCIONABLE	5.334,82 €	5.334,82 €	5.334,82 €	5.334,82 €	5.334,82 €
IMPORTE MEDIO DE TRANSFERENCIA (€/ha)	82,15 €	82,15 €	82,15 €	82,15 €	82,15 €

RESUMEN DE UNIDADES

Cód	GRUPO DE PAGO	Sup. Dec. Admisible (ha)	Sup. Comprometida (ha)	Sup. ajustada compromiso (1) (ha)	% sobredec.	Sup. Resuelta (ha)	Importe Declarado	Importe Topado	Importe Resuelto	Importe tras sobredec.
428	PASTOS ASOCIADOS A GANADERÍA ECOLÓGICA	64,94		64,94	0,00	64,94	5.334,82	5.334,82	5.334,82	5.334,82
TOTAL		64,94	64,94	64,94		64,94	5.334,82	5.334,82	5.334,82	5.334,82

APLICACIÓN DE REDUCCIONES Y PENALIZACIONES

GRUPO DE PAGO	Importe Calculado	Importe prereduc.	Criterios de subvencionabilidad y compromisos	Presentación tardía	Omisión declaración	Condicionidad	IMPORTE (Euros) RESUELTO
PASTOS ASOCIADOS A GANADERÍA	5.334,82	5.334,82	0,00	0,00	0,00	0,00	5.334,82
TOTAL	5.334,82	5.334,82					5.334,82

RESUMEN DE PAGOS**IMPORTE (Euros)**

	RESUELTO	FEADER	MAPA	CAPADR
PASTOS ASOCIADOS A GANADERÍA ECOLÓGICA - Pago realizado	5.334,82 €	4.534,60 €	523,35 €	276,87 €

RECINTOS RESUELTOS

REE	REFERENCIA SIGPAC	CULTIVO DESCRIPCIÓN CULTIVO	S/R G.PAGO	PEND. MEDIA (%)	SUP. DEC. ADMISIBLE (ha)	SUP. COMPROM. (ha)	SUP. AJUSTADA COMPROM. (1) (ha)	SUP. CONV. SIGPAC (ha)	SUP. CERTIF. (ha)	SUP. CAMPO (ha)	SUP. CAMPO DETER. CULT. DECLARADO (ha)	SUP. DEC. REDUCIDA (ha)	SUP. RESUELTA (ha)
-175492	21-028-003-00047-002	62000 PASTOS PERMANENTES DE 5 O MAS AÑOS-SIN VARIEDAD	S 428	28,90	1,24	1,24	1,24		1,24			1,24	1,24
4218259	21-028-003-00029-001	62000 PASTOS PERMANENTES DE 5 O MAS AÑOS-SIN VARIEDAD	S 428	24,00	5,09	5,09	5,09		5,09			5,09	5,09
1700000006922189	21-028-003-00048-001	62000 PASTOS PERMANENTES DE 5 O MAS AÑOS-SIN VARIEDAD	S 428	27,40	9,47	9,47	9,47		9,47			9,47	9,47
1700000006922192	21-028-003-00047-001	62000 PASTOS PERMANENTES DE 5 O MAS AÑOS-SIN VARIEDAD	S 428	23,00	2,72	2,72	2,72		3,20			2,72	2,72
1700000006922196	21-028-003-00028-001	62000 PASTOS PERMANENTES DE 5 O MAS AÑOS-SIN VARIEDAD	S 428	10,30	0,61	0,61	0,61		0,72			0,61	0,61
1700000006922200	21-028-002-00061-001	62000 PASTOS PERMANENTES DE 5 O MAS AÑOS-SIN VARIEDAD	S 428	8,90	2,09	2,09	2,09		2,09			2,09	2,09
1700000006922201	21-028-005-00095-001	62000 PASTOS PERMANENTES DE 5 O MAS AÑOS-SIN VARIEDAD	S 428	24,70	36,54	36,54	36,54		36,55			36,54	36,54
1700000006922202	21-028-005-00094-001	62000 PASTOS PERMANENTES DE 5 O MAS AÑOS-SIN VARIEDAD	S 428	19,80	7,18	7,18	7,18		7,18			7,18	7,18

INCIDENCIAS**INCIDENCIA DESCRIPCIÓN**

100407 Explotación solicitada no forma parte de ningún organismo de control autorizado para la producción ecológica en Andalucía o fecha de inscripción posterior al plazo establecido (Anexo I. Criterios de Subvencionabilidad. Orden 28 de marzo de 2023).
Explotación:ES21028000049 Especie:PORCINO

(1) Superficie declarada admisible ajustada con la superficie comprometida.
(2) Factor de penalización valorando el alcance para el tipo de compromiso.

Puede verificar la integridad de una copia de este documento mediante la lectura del código QR adjunto o mediante el acceso a la dirección <https://ws050.juntadeandalucia.es/verificarFirma> indicando el código de VERIFICACIÓN

FIRMADO POR

RAQUEL MARIA ESPIN CRESPO

18/12/2024

VERIFICACIÓN

Pk2jmBDMDBSWPSC42MTUWFP24ALUB4

PÁG. 1029/2078



**Datos considerados para el Cálculo de la Carga Ganadera mínima y máxima del expediente**

Explotación	Especie	Inscrito en Sipea y Admisible	Ugm Calculada para CG Mínima	Ugm Calculada para CG Máxima
ES210280000049	BOVINA	SI	22,25	22,25
ES210280000049	OVINA	SI	5,48	5,48
ES210280000049	PORCINO	NO	0,00	13,04
			27,73	40,77

Superficie determinada para Cálculo Carga Ganadera Mínima: 64,94 ha

Superficie determinada para Cálculo Carga Ganadera Máxima: 64,94 ha

Carga Ganadera Mínima Expediente: 0,43 ugm/ha

Carga Ganadera Máxima Expediente: 0,63 ugm/ha

Recintos Determinados para el Cálculo de Garga Ganadera Mínima

REF.	REFERENCIA SIGPAC	CULTIVO	DESCRIPCIÓN CULTIVO	S/R	SUP. RESUELTA (ha)
-175492	21-028-003-00047-00002	62000	PASTOS PERMANENTES DE 5 O MAS AÑOS-SIN VARIEDAD	S	1,24
4218259	21-028-003-00029-00001	62000	PASTOS PERMANENTES DE 5 O MAS AÑOS-SIN VARIEDAD	S	5,09
1700000006922189	21-028-003-00048-00001	62000	PASTOS PERMANENTES DE 5 O MAS AÑOS-SIN VARIEDAD	S	9,47
1700000006922192	21-028-003-00047-00001	62000	PASTOS PERMANENTES DE 5 O MAS AÑOS-SIN VARIEDAD	S	2,72
1700000006922196	21-028-003-00028-00001	62000	PASTOS PERMANENTES DE 5 O MAS AÑOS-SIN VARIEDAD	S	0,61
1700000006922200	21-028-002-00061-00001	62000	PASTOS PERMANENTES DE 5 O MAS AÑOS-SIN VARIEDAD	S	2,09
1700000006922201	21-028-005-00095-00001	62000	PASTOS PERMANENTES DE 5 O MAS AÑOS-SIN VARIEDAD	S	36,54
1700000006922202	21-028-005-00094-00001	62000	PASTOS PERMANENTES DE 5 O MAS AÑOS-SIN VARIEDAD	S	7,18

Recintos Determinados para el Cálculo de Garga Ganadera Máxima

REF.	REFERENCIA SIGPAC	CULTIVO	DESCRIPCIÓN CULTIVO	S/R	SUP. RESUELTA (ha)
-175492	21-028-003-00047-00002	62000	PASTOS PERMANENTES DE 5 O MAS AÑOS-SIN VARIEDAD	S	1,24
4218259	21-028-003-00029-00001	62000	PASTOS PERMANENTES DE 5 O MAS AÑOS-SIN VARIEDAD	S	5,09
1700000006922189	21-028-003-00048-00001	62000	PASTOS PERMANENTES DE 5 O MAS AÑOS-SIN VARIEDAD	S	9,47
1700000006922192	21-028-003-00047-00001	62000	PASTOS PERMANENTES DE 5 O MAS AÑOS-SIN VARIEDAD	S	2,72
1700000006922196	21-028-003-00028-00001	62000	PASTOS PERMANENTES DE 5 O MAS AÑOS-SIN VARIEDAD	S	0,61
1700000006922200	21-028-002-00061-00001	62000	PASTOS PERMANENTES DE 5 O MAS AÑOS-SIN VARIEDAD	S	2,09
1700000006922201	21-028-005-00095-00001	62000	PASTOS PERMANENTES DE 5 O MAS AÑOS-SIN VARIEDAD	S	36,54
1700000006922202	21-028-005-00094-00001	62000	PASTOS PERMANENTES DE 5 O MAS AÑOS-SIN VARIEDAD	S	7,18

Incidencias de carga ganadera**INCIDENCIA DESCRIPCIÓN**

100407 Explotación solicitada no forma parte de ningún organismo de control autorizado para la producción ecológica en Andalucía o fecha de inscripción posterior al plazo establecido (Anexo I. Criterios de Subvencionabilidad. Orden 28 de marzo de 2023).
Explotación:ES210280000049 Especie:PORCINO

(1) Superficie declarada admisible ajustada con la superficie comprometida.
(2) Factor de penalización valorando el alcance para el tipo de compromiso.

Puede verificar la integridad de una copia de este documento mediante la lectura del código QR adjunto o mediante el acceso a la dirección <https://ws050.juntadeandalucia.es/verificarFirma> indicando el código de VERIFICACIÓN

FIRMADO POR

RAQUEL MARIA ESPIN CRESPO

18/12/2024

VERIFICACIÓN

Pk2jmBDMDBSWPSC42MTUWFP24ALUB4

PÁG. 1030/2078



**APELLIDOS Y NOMBRE / RAZÓN SOCIAL**

LOPEZ DELGADO EDUARDO JOSE

NIF
6170EXPEDIENTE**
1143277**ANUALIDAD DE PAGO**
1ª**IMPORTES POR ANUALIDAD**

	2023	2024	2025	2026	2027
IMPORTE MÁXIMO SUBVENCIONABLE	6.161,25 €	6.161,25 €	6.161,25 €	6.161,25 €	6.161,25 €
IMPORTE MEDIO DE TRANSFERENCIA (€/ha)	82,15 €	82,15 €	82,15 €	82,15 €	82,15 €

RESUMEN DE UNIDADES

Cód	GRUPO DE PAGO	Sup. Dec. Admisible (ha)	Sup. Comprometida (ha)	Sup. ajustada compromiso (1) (ha)	% sobredec.	Sup. Resuelta (ha)	Importe Declarado	Importe Topado	Importe Resuelto	Importe tras sobredec.
428	PASTOS ASOCIADOS A GANADERÍA ECOLÓGICA	202,09		75,00	0,00	75,00	6.161,25	6.161,25	6.161,25	6.161,25
TOTAL		202,09	75,00	75,00		75,00	6.161,25	6.161,25	6.161,25	6.161,25

APLICACIÓN DE REDUCCIONES Y PENALIZACIONES

GRUPO DE PAGO	Importe Calculado	Importe prereduc.	Criterios de subvencionabilidad y compromisos	Presentación tardía	Omisión declaración	Condicionidad	IMPORTE (Euros) RESUELTO
PASTOS ASOCIADOS A GANADERÍA	6.161,25	6.161,25	0,00	0,00	0,00	0,00	6.161,25
TOTAL	6.161,25	6.161,25					6.161,25

RESUMEN DE PAGOS

	RESUELTO	FEADER	MAPA	CAPADR
PASTOS ASOCIADOS A GANADERÍA ECOLÓGICA - Pago realizado	6.161,25 €	5.237,06 €	604,42 €	319,77 €

RECINTOS RESUELTOS

REE	REFERENCIA SIGPAC	CULTIVO DESCRIPCIÓN CULTIVO	S/R G.PAGO	PEND. MEDIA (%)	SUP. DEC. ADMISIBLE (ha)	SUP. COMPROM. (ha)	SUP. AJUSTADA COMPROM. (1) (ha)	SUP. CONV. SIGPAC (ha)	SUP. CERTIF. (ha)	SUP. CAMPO (ha)	SUP. CAMPO DETER. CULT. DECLARADO (ha)	SUP. DEC. REDUCIDA (ha)	SUP. RESUELTA (ha)
4143362	21-068-007-00033-001	62000 PASTOS PERMANENTES DE 5 O MAS AÑOS-SIN VARIEDAD	S 428	34,70	24,51	24,51	24,51		28,83			24,51	24,51
5221686	21-016-004-00008-001	62000 PASTOS PERMANENTES DE 5 O MAS AÑOS-SIN VARIEDAD	S 428	8,70	25,13	25,13	25,13		25,13			25,13	25,13
5221687	21-016-006-00022-001	62000 PASTOS PERMANENTES DE 5 O MAS AÑOS-SIN VARIEDAD	S 428	8,30	27,62	27,62	27,62		27,62			27,62	27,62
5221688	21-016-004-00034-009	62000 PASTOS PERMANENTES DE 5 O MAS AÑOS-SIN VARIEDAD	S 428	5,80	0,42	0,42	0,42		0,42			0,42	0,42
1700000006368719	21-016-004-00012-001	62000 PASTOS PERMANENTES DE 5 O MAS AÑOS-SIN VARIEDAD	S 428	10,40	0,12	0,12	0,12		0,12			0,12	0,12
1700000006368720	21-016-004-00034-005	62000 PASTOS PERMANENTES DE 5 O MAS AÑOS-SIN VARIEDAD	S 428	2,30	0,69	0,69	0,69		0,69			0,69	0,69
1700000006368721	21-016-006-00020-002	62000 PASTOS PERMANENTES DE 5 O MAS AÑOS-SIN VARIEDAD	S 428	5,50	7,44	7,44	7,44		7,44			7,44	7,44
1700000006368722	21-016-004-00034-006	62000 PASTOS PERMANENTES DE 5 O MAS AÑOS-SIN VARIEDAD	S 428	9,30	0,49	0,49	0,49		0,49			0,49	0,49
1700000006368724	21-016-004-00034-004	62000 PASTOS PERMANENTES DE 5 O MAS AÑOS-SIN VARIEDAD	S 428	6,40	10,85	10,85	10,85		10,85			10,85	10,85
1700000006368725	21-016-004-00034-011	62000 PASTOS PERMANENTES DE 5 O MAS AÑOS-SIN VARIEDAD	S 428	8,60	0,18	0,18	0,18		0,18			0,18	0,18
1700000006368727	21-016-004-00008-004	62000 PASTOS PERMANENTES DE 5 O MAS AÑOS-SIN VARIEDAD	S 428	3,50	1,84	1,84	1,84		1,84			1,84	1,84
1700000006368728	21-068-007-00034-001	62000 PASTOS PERMANENTES DE 5 O MAS AÑOS-SIN VARIEDAD	S 428	35,30	1,36	1,36	1,36		2,09			1,36	1,36
1700000006368729	21-068-009-00048-001	62000 PASTOS PERMANENTES DE 5 O MAS AÑOS-SIN VARIEDAD	S 428	27,00	37,23	37,23	37,23		37,23			37,23	37,23
1700000006368732	21-068-008-00039-010	62000 PASTOS PERMANENTES DE 5 O MAS AÑOS-SIN VARIEDAD	S 428	33,00	35,99	35,99	35,99		47,99			35,99	35,99
1700000006368734	21-068-009-00049-001	62000 PASTOS PERMANENTES DE 5 O MAS AÑOS-SIN VARIEDAD	S 428	32,10	11,34	11,34	11,34		13,34			11,34	11,34
1700000006368735	21-068-009-00047-001	62000 PASTOS PERMANENTES DE 5 O MAS AÑOS-SIN VARIEDAD	S 428	31,50	16,88	16,88	16,88		16,88			16,88	16,88

(1) Superficie declarada admisible ajustada con la superficie comprometida.
(2) Factor de penalización valorando el alcance para el tipo de compromiso.Puede verificar la integridad de una copia de este documento mediante la lectura del código QR adjunto o mediante el acceso a la dirección <https://ws050.juntadeandalucia.es/verificarFirma> indicando el código de VERIFICACIÓN

FIRMADO POR

RAQUEL MARIA ESPIN CRESPO

18/12/2024

VERIFICACIÓN

Pk2jmBDMDBSWPSC42MTUWFP24ALUB4

PÁG. 1031/2078



**INCIDENCIAS****INCIDENCIA DESCRIPCIÓN**

100400	Recinto con cultivo, variedad, régimen de explotación o uso Siggac no compatible con la operación solicitada (Anexo IV.I Cultivos y variedades elegibles para las Intervenciones. Orden de 28 de marzo de 2023). Ref:6829259 Recinto:21-068-007-00026-00010 Cultivo:62000 PASTOS PERMANENTES DE 5 O MAS AÑOS-SIN VARIEDAD Secano Uso:FO Ref:6829254 Recinto:21-068-008-00038-00006 Cultivo:62000 PASTOS PERMANENTES DE 5 O MAS AÑOS-SIN VARIEDAD Secano Uso:FO
100407	Explotación solicitada no forma parte de ningún organismo de control autorizado para la producción ecológica en Andalucía o fecha de inscripción posterior al plazo establecido (Anexo I. Criterios de Subvencionabilidad. Orden 28 de marzo de 2023). Explotación:ES210160000037 Especie:PORCINO Explotación:ES210690000021 Especie:PORCINO Explotación:ES210690000024 Especie:PORCINO Explotación:ES210690000043 Especie:PORCINO
100410	Recinto no admisible por pertenecer a una explotación ganadera No inscrita en Sipea (Artículo 10 de la Orden de 28 de marzo de 2023). Ref:4143289 Recinto:21-068-007-00026-00003 Cultivo:62000 PASTOS PERMANENTES DE 5 O MAS AÑOS-SIN VARIEDAD Secano Explotación:ES210690000024 Ref:6829259 Recinto:21-068-007-00026-00010 Cultivo:62000 PASTOS PERMANENTES DE 5 O MAS AÑOS-SIN VARIEDAD Secano Explotación:ES210690000024 Ref:1700000006368730 Recinto:21-068-008-00038-00002 Cultivo:62000 PASTOS PERMANENTES DE 5 O MAS AÑOS-SIN VARIEDAD Secano Explotación:ES210690000024 Ref:6829254 Recinto:21-068-008-00038-00006 Cultivo:62000 PASTOS PERMANENTES DE 5 O MAS AÑOS-SIN VARIEDAD Secano Explotación:ES210690000024
100421	Recinto declarado por error para una operación de la 6503, que se ha corregido de oficio marcando la operación correcta, de acuerdo con la fecha de inscripción del recinto en la producción ecológica. Ref:6829259 Recinto:21-068-007-00026-00010 Cultivo:62000 PASTOS PERMANENTES DE 5 O MAS AÑOS-SIN VARIEDAD Secano Ref:1700000006368728 Recinto:21-068-007-00034-00001 Cultivo:62000 PASTOS PERMANENTES DE 5 O MAS AÑOS-SIN VARIEDAD Secano Ref:6829254 Recinto:21-068-008-00038-00006 Cultivo:62000 PASTOS PERMANENTES DE 5 O MAS AÑOS-SIN VARIEDAD Secano Ref:1700000006368735 Recinto:21-068-009-00047-00001 Cultivo:62000 PASTOS PERMANENTES DE 5 O MAS AÑOS-SIN VARIEDAD Secano
100424	Solicita recinto que no está comprometido para la operación. Ref:4143289 Recinto:21-068-007-00026-00003 Cultivo:62000 PASTOS PERMANENTES DE 5 O MAS AÑOS-SIN VARIEDAD Secano Ref:6829259 Recinto:21-068-007-00026-00010 Cultivo:62000 PASTOS PERMANENTES DE 5 O MAS AÑOS-SIN VARIEDAD Secano Ref:1700000006368730 Recinto:21-068-008-00038-00002 Cultivo:62000 PASTOS PERMANENTES DE 5 O MAS AÑOS-SIN VARIEDAD Secano Ref:6829254 Recinto:21-068-008-00038-00006 Cultivo:62000 PASTOS PERMANENTES DE 5 O MAS AÑOS-SIN VARIEDAD Secano

Datos considerados para el Cálculo de la Carga Ganadera mínima y máxima del expediente

Explotación	Especie	Inscrito en Sipea y Admisible	Ugm Calculada para CG Mínima	Ugm Calculada para CG Máxima
ES210160000037	BOVINA	SI	22,84	22,84
ES210160000037	PORCINO	NO	0,00	3,78
ES210690000021	BOVINA	SI	32,78	32,78
ES210690000021	PORCINO	NO	0,00	6,61
ES210690000024	PORCINO	NO	0,00	2,14
ES210690000043	PORCINO	NO	0,00	0,00
			55,62	68,15

Superficie determinada para Cálculo Carga Ganadera Mínima: 328,87 ha

Superficie determinada para Cálculo Carga Ganadera Máxima: 337,13 ha

Los importes del Grupo de Pago de pastos de este expediente han sido ajustados por no llegar a la carga ganadera mínima de 0,3

Carga Ganadera Mínima Expediente: 0,17 ugm/ha

Carga Ganadera Máxima Expediente: 0,20 ugm/ha

Recintos Determinados para el Cálculo de Garga Ganadera Mínima

REF.	REFERENCIA SIGPAC	CULTIVO	DESCRIPCIÓN CULTIVO	S/R	SUP. RESUELTA (ha)
4143289	21-068-007-00026-00003	62000	PASTOS PERMANENTES DE 5 O MAS AÑOS-SIN VARIEDAD	S	14,36
4143362	21-068-007-00033-00001	62000	PASTOS PERMANENTES DE 5 O MAS AÑOS-SIN VARIEDAD	S	24,51
5221686	21-016-004-00008-00001	62000	PASTOS PERMANENTES DE 5 O MAS AÑOS-SIN	S	25,13

(1) Superficie declarada admisible ajustada con la superficie comprometida.
(2) Factor de penalización valorando el alcance para el tipo de compromiso.Puede verificar la integridad de una copia de este documento mediante la lectura del código QR adjunto o mediante el acceso a la dirección <https://ws050.juntadeandalucia.es/verificarFirma> indicando el código de VERIFICACIÓN

FIRMADO POR

RAQUEL MARIA ESPIN CRESPO

18/12/2024

VERIFICACIÓN

Pk2jmBDMDBSWPSC42MTUWFP24ALUB4

PÁG. 1032/2078



**Datos considerados para el Cálculo de la Carga Ganadera mínima y máxima del expediente****Recintos Determinados para el Cálculo de Garga Ganadera Mínima**

REF.	REFERENCIA SIGPAC	CULTIVO	DESCRIPCIÓN CULTIVO	S/R	SUP.
					RESUELTA (ha)
5221687	21-016-006-00022-00001	62000	PASTOS PERMANENTES DE 5 O MAS AÑOS-SIN VARIEDAD	S	27,62
5221688	21-016-004-00034-00009	62000	PASTOS PERMANENTES DE 5 O MAS AÑOS-SIN VARIEDAD	S	0,42
6829222	21-068-007-00023-00001	62000	PASTOS PERMANENTES DE 5 O MAS AÑOS-SIN VARIEDAD	S	7,90
6829224	21-068-007-00024-00001	62000	PASTOS PERMANENTES DE 5 O MAS AÑOS-SIN VARIEDAD	S	5,87
6829225	21-068-008-00037-00001	62000	PASTOS PERMANENTES DE 5 O MAS AÑOS-SIN VARIEDAD	S	24,32
6829228	21-068-008-00036-00001	62000	PASTOS PERMANENTES DE 5 O MAS AÑOS-SIN VARIEDAD	S	12,60
6829229	21-068-008-00036-00005	62000	PASTOS PERMANENTES DE 5 O MAS AÑOS-SIN VARIEDAD	S	5,13
6829230	21-068-009-00046-00001	62000	PASTOS PERMANENTES DE 5 O MAS AÑOS-SIN VARIEDAD	S	14,75
6829254	21-068-008-00038-00006	62000	PASTOS PERMANENTES DE 5 O MAS AÑOS-SIN VARIEDAD	S	8,97
6829259	21-068-007-00026-00010	62000	PASTOS PERMANENTES DE 5 O MAS AÑOS-SIN VARIEDAD	S	14,32
6829261	21-068-008-00039-00009	62000	PASTOS PERMANENTES DE 5 O MAS AÑOS-SIN VARIEDAD	S	4,02
1700000006368719	21-016-004-00012-00001	62000	PASTOS PERMANENTES DE 5 O MAS AÑOS-SIN VARIEDAD	S	0,12
1700000006368720	21-016-004-00034-00005	62000	PASTOS PERMANENTES DE 5 O MAS AÑOS-SIN VARIEDAD	S	0,69
1700000006368721	21-016-006-00020-00002	62000	PASTOS PERMANENTES DE 5 O MAS AÑOS-SIN VARIEDAD	S	7,44
1700000006368722	21-016-004-00034-00006	62000	PASTOS PERMANENTES DE 5 O MAS AÑOS-SIN VARIEDAD	S	0,49
1700000006368724	21-016-004-00034-00004	62000	PASTOS PERMANENTES DE 5 O MAS AÑOS-SIN VARIEDAD	S	10,85
1700000006368725	21-016-004-00034-00011	62000	PASTOS PERMANENTES DE 5 O MAS AÑOS-SIN VARIEDAD	S	0,18
1700000006368727	21-016-004-00008-00004	62000	PASTOS PERMANENTES DE 5 O MAS AÑOS-SIN VARIEDAD	S	1,84
1700000006368728	21-068-007-00034-00001	62000	PASTOS PERMANENTES DE 5 O MAS AÑOS-SIN VARIEDAD	S	1,36
1700000006368729	21-068-009-00048-00001	62000	PASTOS PERMANENTES DE 5 O MAS AÑOS-SIN VARIEDAD	S	37,23
1700000006368730	21-068-008-00038-00002	62000	PASTOS PERMANENTES DE 5 O MAS AÑOS-SIN VARIEDAD	S	14,54
1700000006368732	21-068-008-00039-00010	62000	PASTOS PERMANENTES DE 5 O MAS AÑOS-SIN VARIEDAD	S	35,99
1700000006368734	21-068-009-00049-00001	62000	PASTOS PERMANENTES DE 5 O MAS AÑOS-SIN VARIEDAD	S	11,34
1700000006368735	21-068-009-00047-00001	62000	PASTOS PERMANENTES DE 5 O MAS AÑOS-SIN VARIEDAD	S	16,88

Recintos Determinados para el Cálculo de Garga Ganadera Máxima

REF.	REFERENCIA SIGPAC	CULTIVO	DESCRIPCIÓN CULTIVO	S/R	SUP.
					RESUELTA (ha)
4143289	21-068-007-00026-00003	62000	PASTOS PERMANENTES DE 5 O MAS AÑOS-SIN VARIEDAD	S	14,36
4143362	21-068-007-00033-00001	62000	PASTOS PERMANENTES DE 5 O MAS AÑOS-SIN VARIEDAD	S	24,51
5221686	21-016-004-00008-00001	62000	PASTOS PERMANENTES DE 5 O MAS AÑOS-SIN VARIEDAD	S	25,13
5221687	21-016-006-00022-00001	62000	PASTOS PERMANENTES DE 5 O MAS AÑOS-SIN VARIEDAD	S	27,62
5221688	21-016-004-00034-00009	62000	PASTOS PERMANENTES DE 5 O MAS AÑOS-SIN VARIEDAD	S	0,42
6829222	21-068-007-00023-00001	62000	PASTOS PERMANENTES DE 5 O MAS AÑOS-SIN VARIEDAD	S	7,90
6829224	21-068-007-00024-00001	62000	PASTOS PERMANENTES DE 5 O MAS AÑOS-SIN VARIEDAD	S	5,87
6829225	21-068-008-00037-00001	62000	PASTOS PERMANENTES DE 5 O MAS AÑOS-SIN VARIEDAD	S	24,32
6829228	21-068-008-00036-00001	62000	PASTOS PERMANENTES DE 5 O MAS AÑOS-SIN VARIEDAD	S	12,60

(1) Superficie declarada admisible ajustada con la superficie comprometida.
(2) Factor de penalización valorando el alcance para el tipo de compromiso.

Puede verificar la integridad de una copia de este documento mediante la lectura del código QR adjunto o mediante el acceso a la dirección <https://ws050.juntadeandalucia.es/verificarFirma> indicando el código de VERIFICACIÓN

FIRMADO POR

RAQUEL MARIA ESPIN CRESPO

18/12/2024

VERIFICACIÓN

Pk2jmBDMDBSWPSC42MTUWFP24ALUB4

PÁG. 1033/2078



**Datos considerados para el Cálculo de la Carga Ganadera mínima y máxima del expediente****Recintos Determinados para el Cálculo de Garga Ganadera Máxima**

REF.	REFERENCIA SIGPAC	CULTIVO	DESCRIPCIÓN CULTIVO	SUP.	
				S/R	RESUELTA (ha)
6829229	21-068-008-00036-00005	62000	PASTOS PERMANENTES DE 5 O MAS AÑOS-SIN VARIEDAD	S	5,13
6829230	21-068-009-00046-00001	62000	PASTOS PERMANENTES DE 5 O MAS AÑOS-SIN VARIEDAD	S	14,75
6829254	21-068-008-00038-00006	62000	PASTOS PERMANENTES DE 5 O MAS AÑOS-SIN VARIEDAD	S	17,23
6829259	21-068-007-00026-00010	62000	PASTOS PERMANENTES DE 5 O MAS AÑOS-SIN VARIEDAD	S	14,32
6829261	21-068-008-00039-00009	62000	PASTOS PERMANENTES DE 5 O MAS AÑOS-SIN VARIEDAD	S	4,02
1700000006368719	21-016-004-00012-00001	62000	PASTOS PERMANENTES DE 5 O MAS AÑOS-SIN VARIEDAD	S	0,12
1700000006368720	21-016-004-00034-00005	62000	PASTOS PERMANENTES DE 5 O MAS AÑOS-SIN VARIEDAD	S	0,69
1700000006368721	21-016-006-00020-00002	62000	PASTOS PERMANENTES DE 5 O MAS AÑOS-SIN VARIEDAD	S	7,44
1700000006368722	21-016-004-00034-00006	62000	PASTOS PERMANENTES DE 5 O MAS AÑOS-SIN VARIEDAD	S	0,49
1700000006368724	21-016-004-00034-00004	62000	PASTOS PERMANENTES DE 5 O MAS AÑOS-SIN VARIEDAD	S	10,85
1700000006368725	21-016-004-00034-00011	62000	PASTOS PERMANENTES DE 5 O MAS AÑOS-SIN VARIEDAD	S	0,18
1700000006368727	21-016-004-00008-00004	62000	PASTOS PERMANENTES DE 5 O MAS AÑOS-SIN VARIEDAD	S	1,84
1700000006368728	21-068-007-00034-00001	62000	PASTOS PERMANENTES DE 5 O MAS AÑOS-SIN VARIEDAD	S	1,36
1700000006368729	21-068-009-00048-00001	62000	PASTOS PERMANENTES DE 5 O MAS AÑOS-SIN VARIEDAD	S	37,23
1700000006368730	21-068-008-00038-00002	62000	PASTOS PERMANENTES DE 5 O MAS AÑOS-SIN VARIEDAD	S	14,54
1700000006368732	21-068-008-00039-00010	62000	PASTOS PERMANENTES DE 5 O MAS AÑOS-SIN VARIEDAD	S	35,99
1700000006368734	21-068-009-00049-00001	62000	PASTOS PERMANENTES DE 5 O MAS AÑOS-SIN VARIEDAD	S	11,34
1700000006368735	21-068-009-00047-00001	62000	PASTOS PERMANENTES DE 5 O MAS AÑOS-SIN VARIEDAD	S	16,88

Incidencias de carga ganadera**INCIDENCIA DESCRIPCIÓN**

100407	Explotación solicitada no forma parte de ningún organismo de control autorizado para la producción ecológica en Andalucía o fecha de inscripción posterior al plazo establecido (Anexo I. Criterios de Subvencionabilidad. Orden 28 de marzo de 2023). Explotación:ES210160000037 Especie:PORCINO Explotación:ES210690000021 Especie:PORCINO Explotación:ES210690000024 Especie:PORCINO Explotación:ES210690000043 Especie:PORCINO
--------	--

(1) Superficie declarada admisible ajustada con la superficie comprometida.
(2) Factor de penalización valorando el alcance para el tipo de compromiso.

Puede verificar la integridad de una copia de este documento mediante la lectura del código QR adjunto o mediante el acceso a la dirección <https://ws050.juntadeandalucia.es/verificarFirma> indicando el código de VERIFICACIÓN

FIRMADO POR	RAQUEL MARIA ESPIN CRESPO	18/12/2024	
VERIFICACIÓN	Pk2jmBDMDBSWPSC42MTUWFP24ALUB4	PÁG. 1034/2078	

**APELLIDOS Y NOMBRE / RAZÓN SOCIAL**

LOPEZ DOMINGUEZ MARIA

NIF
***4462*EXPEDIENTE
1102269**ANUALIDAD DE PAGO**

1ª

IMPORTES POR ANUALIDAD

	2023	2024	2025	2026	2027
IMPORTE MÁXIMO SUBVENCIONABLE	1.175,05 €	1.175,05 €	1.175,05 €	1.175,05 €	1.175,05 €
IMPORTE MEDIO DE TRANSFERENCIA (€/ha)	247,90 €	247,90 €	247,90 €	247,90 €	247,90 €

RESUMEN DE UNIDADES

Cód	GRUPO DE PAGO	Sup. Dec. Admisible (ha)	Sup. Comprometida (ha)	Sup. ajustada compromiso (1) (ha)	% sobredec.	Sup. Resuelta (ha)	Importe Declarado	Importe Topado	Importe Resuelto	Importe tras sobredec.
429	OLIVAR	4,74		4,74	0,00	4,74	1.175,05	1.175,05	1.175,05	1.175,05
TOTAL		4,74	4,74	4,74		4,74	1.175,05	1.175,05	1.175,05	1.175,05

APLICACIÓN DE REDUCCIONES Y PENALIZACIONES

GRUPO DE PAGO	Importe Calculado	Importe prereduc.	Criterios de subvencionabilidad y compromisos	Presentación tardía	Omisión declaración	Condicionalidad	IMPORTE (Euros) RESUELTO
OLIVAR	1.175,05	1.175,05	0,00	0,00	0,00	0,00	1.175,05
TOTAL	1.175,05	1.175,05					1.175,05

RESUMEN DE PAGOS**IMPORTE (Euros)**

	RESUELTO	FEADER	MAPA	CAPADR
OLIVAR - Pago realizado	1.175,05 €	998,79 €	115,27 €	60,99 €

RECINTOS RESUELTOS

REF.	REFERENCIA SIGPAC	CULTIVO	DESCRIPCIÓN CULTIVO	S/R G.PAGO	PEND. MEDIA (%)	SUP. DEC. ADMISIBLE (ha)	SUP. COMPROM. (ha)	SUP. AJUSTADA COMPR.(1) (ha)	SUP. CONY. SIGPAC (ha)	SUP. CERTIE (ha)	SUP. CAMPO (ha)	SUP. CAMPO DETER. CULT. DECLARADO (ha)	SUP. DEC. REDUCIDA (ha)	SUP. RESUELTA (ha)
1700000002289211	21-009-001-00102-001	101216	OLIVAR-MANZANILLA DE HUELVA	S 429	26,70	3,46	3,46	3,46	3,46	3,46			3,46	3,46
1700000002289213	21-009-003-00111-001	101216	OLIVAR-MANZANILLA DE HUELVA	S 429	26,10	1,28	1,28	1,28	1,28	1,28			1,28	1,28

(1) Superficie declarada admisible ajustada con la superficie comprometida.
(2) Factor de penalización valorando el alcance para el tipo de compromiso.

Puede verificar la integridad de una copia de este documento mediante la lectura del código QR adjunto o mediante el acceso a la dirección <https://ws050.juntadeandalucia.es/verificarFirma> indicando el código de VERIFICACIÓN

FIRMADO POR

RAQUEL MARIA ESPIN CRESPO

18/12/2024

VERIFICACIÓN

Pk2jmBDMDBSWPSC42MTUWFP24ALUB4

PÁG. 1035/2078



**APELLIDOS Y NOMBRE / RAZÓN SOCIAL**

LOPEZ ESTEBAN EUSTAQUIO SALVADOR

NIF

***0207*

EXPEDIENTE

1002289

ANUALIDAD DE PAGO

1ª

IMPORTES POR ANUALIDAD

	2023	2024	2025	2026	2027
IMPORTE MÁXIMO SUBVENCIONABLE	3.654,05 €	3.654,05 €	3.654,05 €	3.654,05 €	3.654,05 €
IMPORTE MEDIO DE TRANSFERENCIA (€/ha)	247,90 €	247,90 €	247,90 €	247,90 €	247,90 €

RESUMEN DE UNIDADES

Cód	GRUPO DE PAGO	Sup. Dec. Admisible (ha)	Sup. Comprometida (ha)	Sup. ajustada compromiso (1) (ha)	% sobredec.	Sup. Resuelta (ha)	Importe Declarado	Importe Topado	Importe Resuelto	Importe tras sobredec.
429	OLIVAR	14,74		14,74	0,00	14,74	3.654,05	3.654,05	3.654,05	3.654,05
TOTAL		14,74	14,74	14,74		14,74	3.654,05	3.654,05	3.654,05	3.654,05

APLICACIÓN DE REDUCCIONES Y PENALIZACIONES

GRUPO DE PAGO	Importe Calculado	Importe prereduc.	Criterios de subvencionabilidad y compromisos	Presentación tardía	Omisión declaración	Condicionalidad	IMPORTE (Euros) RESUELTO
OLIVAR	3.654,05	3.654,05	0,00	0,00	0,00	0,00	3.654,05
TOTAL	3.654,05	3.654,05					3.654,05

RESUMEN DE PAGOS**IMPORTE (Euros)**

	RESUELTO	FEADER	MAPA	CAPADR
OLIVAR - Pago realizado	3.654,05 €	3.105,94 €	358,46 €	189,65 €

RECINTOS RESUELTOS

REF.	REFERENCIA SIGPAC	CULTIVO	DESCRIPCIÓN CULTIVO	S/R G.PAGO	PEND. MEDIA (%)	SUP. DEC. ADMISIBLE (ha)	SUP. COMPROM. (ha)	SUP. AJUSTADA COMPROM. (1) (ha)	SUP. CONY. SIGPAC (ha)	SUP. CERTIE (ha)	SUP. CAMPO (ha)	SUP. CAMPO DETER. CULT. DECLARADO (ha)	SUP. DEC. REDUCIDA (ha)	SUP. RESUELTA (ha)
1700000004494579	21-016-007-00018-001	101007	OLIVAR-MANZANILLA	S 429	8,20	1,87	1,87	1,87	1,87	1,87			1,87	1,87
1700000004494588	21-016-013-00025-001	101007	OLIVAR-MANZANILLA	S 429	22,90	3,27	3,27	3,27	3,27	3,27			3,27	3,27
1700000004494590	21-016-013-00027-007	101007	OLIVAR-MANZANILLA	S 429	26,90	4,76	4,76	4,76	4,76	4,76			4,76	4,76
1700000004494596	21-016-013-00027-010	101007	OLIVAR-MANZANILLA	S 429	25,00	0,01	0,01	0,01	0,01	0,01			0,01	0,01
1700000004494597	21-016-013-00027-009	101007	OLIVAR-MANZANILLA	S 429	19,60	4,83	4,83	4,83	4,83	4,83			4,83	4,83

(1) Superficie declarada admisible ajustada con la superficie comprometida.
(2) Factor de penalización valorando el alcance para el tipo de compromiso.Puede verificar la integridad de una copia de este documento mediante la lectura del código QR adjunto o mediante el acceso a la dirección <https://ws050.juntadeandalucia.es/verificarFirma> indicando el código de VERIFICACIÓN

FIRMADO POR

RAQUEL MARIA ESPIN CRESPO

18/12/2024

VERIFICACIÓN

Pk2jmBDMDBSWPSC42MTUWFP24ALUB4

PÁG. 1036/2078





APELLIDOS Y NOMBRE / RAZÓN SOCIAL

LOPEZ GARCIA CARLOS

NIF
***9131*

EXPEDIENTE
1228700

ANUALIDAD DE PAGO

1ª

IMPORTES POR ANUALIDAD

	2023	2024	2025	2026	2027
IMPORTE MÁXIMO SUBVENCIONABLE	847,66 €	847,66 €	847,66 €	847,66 €	847,66 €
IMPORTE MEDIO DE TRANSFERENCIA (€/ha)	216,24 €	216,24 €	216,24 €	216,24 €	216,24 €

RESUMEN DE UNIDADES

Cód	GRUPO DE PAGO	Sup. Dec. Admisible (ha)	Sup. Comprometida (ha)	Sup. ajustada compromiso (1) (ha)	% sobredec.	Sup. Resuelta (ha)	Importe Declarado	Importe Topado	Importe Resuelto	Importe tras sobredec.
432	FRUTALES SECANO	3,92		3,92	0,00	3,92	847,66	847,66	847,66	847,66
TOTAL		3,92	3,92	3,92		3,92	847,66	847,66	847,66	847,66

APLICACIÓN DE REDUCCIONES Y PENALIZACIONES

GRUPO DE PAGO	Importe Calculado	Importe prereduc.	Criterios de subvencionabilidad y compromisos	Presentación tardía	Omisión declaración	Condicionalidad	IMPORTE (Euros) RESUELTO
FRUTALES SECANO	847,66	847,66	0,00	0,00	0,00	0,00	847,66
TOTAL	847,66	847,66					847,66

RESUMEN DE PAGOS

	IMPORTE (Euros)			
	RESUELTO	FEADER	MAPA	CAPADR
FRUTALES SECANO - Pago realizado	847,66 €	720,51 €	83,16 €	43,99 €

RECINTOS RESUELTOS

REF.	REFERENCIA SIGPAC	CULTIVO	DESCRIPCIÓN CULTIVO	S/R G.PAGO	PEND. MEDIA (%)	SUP. DEC. ADMISIBLE (ha)	SUP. COMPROM. (ha)	SUP. AJUSTADA COMPR.(1) (ha)	SUP. CONY. SIGPAC (ha)	SUP. CERTIE (ha)	SUP. CAMPO (ha)	SUP. CAMPO DETER. CULT. DECLARADO (ha)	SUP. DEC. REDUCIDA (ha)	SUP. RESUELTA (ha)
1700000006316556	21-004-001-00722-001	117125	CASTAÑOS-PILONGA	S	432	37,70	3,92	3,92	3,92	3,92			3,92	3,92

INCIDENCIAS

INCIDENCIA DESCRIPCIÓN

100407 Explotación solicitada no forma parte de ningún organismo de control autorizado para la producción ecológica en Andalucía o fecha de inscripción posterior al plazo establecido (Anexo I. Criterios de Subvencionabilidad. Orden 28 de marzo de 2023).
Explotación:ES210040000118 Especie:PORCINO

(1) Superficie declarada admisible ajustada con la superficie comprometida.
(2) Factor de penalización valorando el alcance para el tipo de compromiso.

Puede verificar la integridad de una copia de este documento mediante la lectura del código QR adjunto o mediante el acceso a la dirección <https://ws050.juntadeandalucia.es/verificarFirma> indicando el código de VERIFICACIÓN

FIRMADO POR

RAQUEL MARIA ESPIN CRESPO

18/12/2024

VERIFICACIÓN

Pk2jmBDMDBSWPSC42MTUWFP24ALUB4

PÁG. 1037/2078



**APELLIDOS Y NOMBRE / RAZÓN SOCIAL**

LOPEZ GARCIA JUSTO

NIF

****2006*

EXPEDIENTE

1011911

ANUALIDAD DE PAGO

1ª

IMPORTE POR ANUALIDAD

	2023	2024	2025	2026	2027
IMPORTE MÁXIMO SUBVENCIONABLE	6.340,13 €	6.340,13 €	6.340,13 €	6.340,13 €	6.340,13 €
IMPORTE MEDIO DE TRANSFERENCIA (€/ha)	99,44 €	99,44 €	99,44 €	99,44 €	99,44 €

RESUMEN DE UNIDADES

Cód	GRUPO DE PAGO	Sup. Dec. Admisible (ha)	Sup. Comprometida (ha)	Sup. ajustada compromiso (1) (ha)	% sobredecc.	Sup. Resuelta (ha)	Importe Declarado	Importe Topado	Importe Resuelto	Importe tras sobredecc.
428	PASTOS ASOCIADOS A GANADERÍA ECOLÓGICA	57,11		57,11	0,00	57,11	4.691,59	4.691,59	4.691,59	4.691,59
429	OLIVAR	6,65		6,65	0,00	6,65	1.648,54	1.648,54	1.648,54	1.648,54
TOTAL		63,76	63,76	63,76		63,76	6.340,13	6.340,13	6.340,13	6.340,13

APLICACIÓN DE REDUCCIONES Y PENALIZACIONES

GRUPO DE PAGO	Importe Calculado	Importe prereduc.	Criterios de subvencionabilidad y compromisos	Presentación tardía	Omisión declaración	Condicionabilidad	IMPORTE (Euros) RESUELTO
OLIVAR	1.648,54	1.648,54	0,00	0,00	0,00	0,00	1.648,54
PASTOS ASOCIADOS A GANADERÍA	4.691,59	4.691,59	0,00	0,00	0,00	0,00	4.691,59
TOTAL	6.340,13	6.340,13					6.340,13

RESUMEN DE PAGOS

	RESUELTO	FEADER	MAPA	CAPADR
OLIVAR - Pago realizado	1.648,54 €	1.401,26 €	161,72 €	85,56 €
PASTOS ASOCIADOS A GANADERÍA ECOLÓGICA - Pago realizado	4.691,59 €	3.987,85 €	460,24 €	243,50 €
TOTAL	6.340,13 €	5.389,11 €	621,96 €	329,06 €

RECINTOS RESUELTOS

REF.	REFERENCIA SIGPAC	CULTIVO DESCRIPCIÓN CULTIVO	S/R G.PAGO	PEND. MEDIA (%)	SUP. DEC. ADMISIBLE (ha)	SUP. COMPROM. (ha)	SUP. AJUSTADA COMPR.(1) (ha)	SUP. CONV. SIGPAC (ha)	SUP. CERTIF. (ha)	SUP. CAMPO (ha)	SUP. CAMPO DETER. CULT. (ha)	SUP. DEC. REDUCIDA (ha)	SUP. RESUELTA (ha)
170000005492425	21-031-008-00306-005	62000 PASTOS PERMANENTES DE 5 O MAS AÑOS-SIN VARIEDAD	S 428	11,90	4,25	4,25	4,25		4,25			4,25	4,25
170000005492429	21-031-008-00305-002	62000 PASTOS PERMANENTES DE 5 O MAS AÑOS-SIN VARIEDAD	S 428	4,50	0,02	0,02	0,02		0,02			0,02	0,02
170000005492430	21-031-008-00308-001	62000 PASTOS PERMANENTES DE 5 O MAS AÑOS-SIN VARIEDAD	S 428	14,40	14,64	14,64	14,64		14,64			14,64	14,64
170000005492435	21-031-008-00307-001	62000 PASTOS PERMANENTES DE 5 O MAS AÑOS-SIN VARIEDAD	S 428	20,20	7,14	7,14	7,14		7,14			7,14	7,14
170000005492436	21-031-008-00402-001	62000 PASTOS PERMANENTES DE 5 O MAS AÑOS-SIN VARIEDAD	S 428	17,00	0,91	0,91	0,91		0,91			0,91	0,91
170000005492437	21-031-008-00304-001	62000 PASTOS PERMANENTES DE 5 O MAS AÑOS-SIN VARIEDAD	S 428	16,40	4,36	4,36	4,36		5,81			4,36	4,36
170000005492438	21-031-008-00309-001	62000 PASTOS PERMANENTES DE 5 O MAS AÑOS-SIN VARIEDAD	S 428	19,50	11,07	11,07	11,07		11,07			11,07	11,07
170000005492439	21-031-008-00303-001	62000 PASTOS PERMANENTES DE 5 O MAS AÑOS-SIN VARIEDAD	S 428	18,90	8,79	8,79	8,79		8,79			8,79	8,79
170000005492440	21-031-008-00306-001	62000 PASTOS PERMANENTES DE 5 O MAS AÑOS-SIN VARIEDAD	S 428	16,00	5,74	5,74	5,74		5,74			5,74	5,74
170000005492441	21-031-008-00305-001	62000 PASTOS PERMANENTES DE 5 O MAS AÑOS-SIN VARIEDAD	S 428	6,50	0,19	0,19	0,19		0,22			0,19	0,19
170000005492443	21-031-003-00010-002	101216 OLIVAR-MANZANILLA DE HUELVA	S 429	18,80	0,02	0,02	0,02		0,02			0,02	0,02
170000005492445	21-031-002-00245-001	101216 OLIVAR-MANZANILLA DE HUELVA	S 429	4,20	0,24	0,24	0,24		0,24			0,24	0,24
170000005492446	21-031-007-00035-011	101216 OLIVAR-MANZANILLA DE HUELVA	S 429	22,80	0,04	0,04	0,04		0,04			0,04	0,04
170000005492449	21-031-007-00035-006	101216 OLIVAR-MANZANILLA DE HUELVA	S 429	22,90	0,38	0,38	0,38		0,38			0,38	0,38
170000005492450	21-031-007-00037-002	101216 OLIVAR-MANZANILLA DE HUELVA	S 429	22,10	0,43	0,43	0,43		0,43			0,43	0,43
170000005492451	21-031-008-00314-001	101216 OLIVAR-MANZANILLA DE HUELVA	S 429	9,60	0,73	0,73	0,73		0,73			0,73	0,73
170000005492452	21-031-008-00315-001	101216 OLIVAR-MANZANILLA DE HUELVA	S 429	12,10	0,79	0,79	0,79		0,79			0,79	0,79
170000005492453	21-031-008-00316-001	101216 OLIVAR-MANZANILLA DE HUELVA	S 429	14,50	2,70	2,70	2,70		2,70			2,70	2,70
170000005492454	21-031-008-00308-006	101216 OLIVAR-MANZANILLA DE HUELVA	S 429	11,60	0,06	0,06	0,06		0,06			0,06	0,06
170000005492457	21-031-003-00010-001	101216 OLIVAR-MANZANILLA DE HUELVA	S 429	27,50	1,26	1,26	1,26		1,26			1,26	1,26

(1) Superficie declarada admisible ajustada con la superficie comprometida.
(2) Factor de penalización valorando el alcance para el tipo de compromiso.Puede verificar la integridad de una copia de este documento mediante la lectura del código QR adjunto o mediante el acceso a la dirección <https://ws050.juntadeandalucia.es/verificarFirma> indicando el código de VERIFICACIÓN

FIRMADO POR

RAQUEL MARIA ESPIN CRESPO

18/12/2024

VERIFICACIÓN

Pk2jmBDMDBSWPSC42MTUWFP24ALUB4

PÁG. 1038/2078



**INCIDENCIAS****INCIDENCIA DESCRIPCIÓN**

- 100407 Explotación solicitada no forma parte de ningún organismo de control autorizado para la producción ecológica en Andalucía o fecha de inscripción posterior al plazo establecido (Anexo I. Criterios de Subvencionabilidad. Orden 28 de marzo de 2023).
Explotación:ES210310000113 Especie:PORCINO
- 100411 Recinto no admisible por no estar asociado en SIGGAN a una explotación ganadera (Artículo 10 de la Orden de 28 de marzo de 2023).
Ref:170000005492424 Recinto:21-031-002-00239-00001 Cultivo:62000 PASTOS PERMANENTES DE 5 O MAS AÑOS-SIN VARIEDAD Secano
Ref:170000005492428 Recinto:21-031-002-00243-00001 Cultivo:62000 PASTOS PERMANENTES DE 5 O MAS AÑOS-SIN VARIEDAD Secano
Ref:170000005492426 Recinto:21-031-002-00245-00002 Cultivo:62000 PASTOS PERMANENTES DE 5 O MAS AÑOS-SIN VARIEDAD Secano
Ref:170000005492427 Recinto:21-031-002-00246-00001 Cultivo:62000 PASTOS PERMANENTES DE 5 O MAS AÑOS-SIN VARIEDAD Secano
Ref:170000005492431 Recinto:21-031-002-00305-00001 Cultivo:62000 PASTOS PERMANENTES DE 5 O MAS AÑOS-SIN VARIEDAD Secano
Ref:170000005492432 Recinto:21-031-002-00306-00001 Cultivo:62000 PASTOS PERMANENTES DE 5 O MAS AÑOS-SIN VARIEDAD Secano
Ref:170000005492433 Recinto:21-031-002-00323-00001 Cultivo:62000 PASTOS PERMANENTES DE 5 O MAS AÑOS-SIN VARIEDAD Secano
Ref:170000005492434 Recinto:21-031-002-00324-00001 Cultivo:62000 PASTOS PERMANENTES DE 5 O MAS AÑOS-SIN VARIEDAD Secano
Ref:170000005492458 Recinto:21-031-003-00010-00004 Cultivo:62000 PASTOS PERMANENTES DE 5 O MAS AÑOS-SIN VARIEDAD Secano
Ref:170000005492447 Recinto:21-031-007-00034-00001 Cultivo:62000 PASTOS PERMANENTES DE 5 O MAS AÑOS-SIN VARIEDAD Secano
Ref:170000005492456 Recinto:21-031-007-00035-00003 Cultivo:62000 PASTOS PERMANENTES DE 5 O MAS AÑOS-SIN VARIEDAD Secano
Ref:170000005492444 Recinto:21-031-007-00035-00009 Cultivo:62000 PASTOS PERMANENTES DE 5 O MAS AÑOS-SIN VARIEDAD Secano
Ref:170000005492448 Recinto:21-031-007-00036-00002 Cultivo:62000 PASTOS PERMANENTES DE 5 O MAS AÑOS-SIN VARIEDAD Secano
Ref:-1038797 Recinto:21-031-007-00036-00003 Cultivo:62000 PASTOS PERMANENTES DE 5 O MAS AÑOS-SIN VARIEDAD Secano
Ref:170000005492442 Recinto:21-031-007-00037-00003 Cultivo:62000 PASTOS PERMANENTES DE 5 O MAS AÑOS-SIN VARIEDAD Secano
Ref:170000005492455 Recinto:21-031-008-00314-00002 Cultivo:62000 PASTOS PERMANENTES DE 5 O MAS AÑOS-SIN VARIEDAD Secano
- 100424 Solicita recinto que no está comprometido para la operación.
Ref:170000005492424 Recinto:21-031-002-00239-00001 Cultivo:62000 PASTOS PERMANENTES DE 5 O MAS AÑOS-SIN VARIEDAD Secano
Ref:170000005492428 Recinto:21-031-002-00243-00001 Cultivo:62000 PASTOS PERMANENTES DE 5 O MAS AÑOS-SIN VARIEDAD Secano
Ref:170000005492426 Recinto:21-031-002-00245-00002 Cultivo:62000 PASTOS PERMANENTES DE 5 O MAS AÑOS-SIN VARIEDAD Secano
Ref:170000005492427 Recinto:21-031-002-00246-00001 Cultivo:62000 PASTOS PERMANENTES DE 5 O MAS AÑOS-SIN VARIEDAD Secano
Ref:170000005492431 Recinto:21-031-002-00305-00001 Cultivo:62000 PASTOS PERMANENTES DE 5 O MAS AÑOS-SIN VARIEDAD Secano
Ref:170000005492432 Recinto:21-031-002-00306-00001 Cultivo:62000 PASTOS PERMANENTES DE 5 O MAS AÑOS-SIN VARIEDAD Secano
Ref:170000005492433 Recinto:21-031-002-00323-00001 Cultivo:62000 PASTOS PERMANENTES DE 5 O MAS AÑOS-SIN VARIEDAD Secano
Ref:170000005492434 Recinto:21-031-002-00324-00001 Cultivo:62000 PASTOS PERMANENTES DE 5 O MAS AÑOS-SIN VARIEDAD Secano
Ref:170000005492458 Recinto:21-031-003-00010-00004 Cultivo:62000 PASTOS PERMANENTES DE 5 O MAS AÑOS-SIN VARIEDAD Secano
Ref:170000005492447 Recinto:21-031-007-00034-00001 Cultivo:62000 PASTOS PERMANENTES DE 5 O MAS AÑOS-SIN VARIEDAD Secano
Ref:170000005492456 Recinto:21-031-007-00035-00003 Cultivo:62000 PASTOS PERMANENTES DE 5 O MAS AÑOS-SIN VARIEDAD Secano
Ref:170000005492444 Recinto:21-031-007-00035-00009 Cultivo:62000 PASTOS PERMANENTES DE 5 O MAS AÑOS-SIN VARIEDAD Secano
Ref:170000005492448 Recinto:21-031-007-00036-00002 Cultivo:62000 PASTOS PERMANENTES DE 5 O MAS AÑOS-SIN VARIEDAD Secano
Ref:-1038797 Recinto:21-031-007-00036-00003 Cultivo:62000 PASTOS PERMANENTES DE 5 O MAS AÑOS-SIN VARIEDAD Secano
Ref:170000005492442 Recinto:21-031-007-00037-00003 Cultivo:62000 PASTOS PERMANENTES DE 5 O MAS AÑOS-SIN VARIEDAD Secano

(1) Superficie declarada admisible ajustada con la superficie comprometida.
(2) Factor de penalización valorando el alcance para el tipo de compromiso.

Puede verificar la integridad de una copia de este documento mediante la lectura del código QR adjunto o mediante el acceso a la dirección <https://ws050.juntadeandalucia.es/verificarFirma> indicando el código de VERIFICACIÓN

FIRMADO POR	RAQUEL MARIA ESPIN CRESPO	18/12/2024	
VERIFICACIÓN	Pk2jmBDMDBSWPSC42MTUWFP24ALUB4	PÁG. 1039/2078	

**INCIDENCIAS****INCIDENCIA DESCRIPCIÓN**

VARIEDAD Secano

Ref:170000005492455 Recinto:21-031-008-00314-00002 Cultivo:62000 PASTOS PERMANENTES DE 5 O MAS AÑOS-SIN

VARIEDAD Secano

Datos considerados para el Cálculo de la Carga Ganadera mínima y máxima del expediente

Explotación	Especie	Inscrito en Sipea y Admisible	Ugm Calculada para CG Mínima	Ugm Calculada para CG Máxima
ES210310000113	BOVINA	SI	23,51	23,51
ES210310000113	OVINA	SI	8,32	8,32
ES210310000113	PORCINO	NO	0,00	26,46
			31,83	58,29

Superficie determinada para Cálculo Carga Ganadera Mínima: 63,16 ha

Superficie determinada para Cálculo Carga Ganadera Máxima: 63,16 ha

Carga Ganadera Mínima Expediente: 0,50 ugm/ha

Carga Ganadera Máxima Expediente: 0,92 ugm/ha

Recintos Determinados para el Cálculo de Garga Ganadera Mínima

REF.	REFERENCIA SIGPAC	CULTIVO	DESCRIPCIÓN CULTIVO	S/R	SUP. RESUELTA (ha)
-1533713	21-031-002-00242-00001	63000	PASTOS DE MENOS DE 5 AÑOS-SIN VARIEDAD	S	0,00
-1533711	21-031-002-00228-00001	63000	PASTOS DE MENOS DE 5 AÑOS-SIN VARIEDAD	S	0,00
-1038797	21-031-007-00036-00003	62000	PASTOS PERMANENTES DE 5 O MAS AÑOS-SIN VARIEDAD	S	0,15
1700000005492424	21-031-002-00239-00001	62000	PASTOS PERMANENTES DE 5 O MAS AÑOS-SIN VARIEDAD	S	0,35
1700000005492425	21-031-008-00306-00005	62000	PASTOS PERMANENTES DE 5 O MAS AÑOS-SIN VARIEDAD	S	4,25
1700000005492426	21-031-002-00245-00002	62000	PASTOS PERMANENTES DE 5 O MAS AÑOS-SIN VARIEDAD	S	0,13
1700000005492427	21-031-002-00246-00001	62000	PASTOS PERMANENTES DE 5 O MAS AÑOS-SIN VARIEDAD	S	0,49
1700000005492428	21-031-002-00243-00001	62000	PASTOS PERMANENTES DE 5 O MAS AÑOS-SIN VARIEDAD	S	0,46
1700000005492429	21-031-008-00305-00002	62000	PASTOS PERMANENTES DE 5 O MAS AÑOS-SIN VARIEDAD	S	0,02
1700000005492430	21-031-008-00308-00001	62000	PASTOS PERMANENTES DE 5 O MAS AÑOS-SIN VARIEDAD	S	14,64
1700000005492431	21-031-002-00305-00001	62000	PASTOS PERMANENTES DE 5 O MAS AÑOS-SIN VARIEDAD	S	0,29
1700000005492432	21-031-002-00306-00001	62000	PASTOS PERMANENTES DE 5 O MAS AÑOS-SIN VARIEDAD	S	0,28
1700000005492433	21-031-002-00323-00001	62000	PASTOS PERMANENTES DE 5 O MAS AÑOS-SIN VARIEDAD	S	0,68
1700000005492434	21-031-002-00324-00001	62000	PASTOS PERMANENTES DE 5 O MAS AÑOS-SIN VARIEDAD	S	1,25
1700000005492435	21-031-008-00307-00001	62000	PASTOS PERMANENTES DE 5 O MAS AÑOS-SIN VARIEDAD	S	7,14
1700000005492436	21-031-008-00402-00001	62000	PASTOS PERMANENTES DE 5 O MAS AÑOS-SIN VARIEDAD	S	0,91
1700000005492437	21-031-008-00304-00001	62000	PASTOS PERMANENTES DE 5 O MAS AÑOS-SIN VARIEDAD	S	4,36
1700000005492438	21-031-008-00309-00001	62000	PASTOS PERMANENTES DE 5 O MAS AÑOS-SIN VARIEDAD	S	11,07
1700000005492439	21-031-008-00303-00001	62000	PASTOS PERMANENTES DE 5 O MAS AÑOS-SIN VARIEDAD	S	8,79
1700000005492440	21-031-008-00306-00001	62000	PASTOS PERMANENTES DE 5 O MAS AÑOS-SIN VARIEDAD	S	5,74
1700000005492441	21-031-008-00305-00001	62000	PASTOS PERMANENTES DE 5 O MAS AÑOS-SIN VARIEDAD	S	0,19
1700000005492442	21-031-007-00037-00003	62000	PASTOS PERMANENTES DE 5 O MAS AÑOS-SIN VARIEDAD	S	0,06
1700000005492444	21-031-007-00035-00009	62000	PASTOS PERMANENTES DE 5 O MAS AÑOS-SIN VARIEDAD	S	0,03
1700000005492447	21-031-007-00034-00001	62000	PASTOS PERMANENTES DE 5 O MAS AÑOS-SIN VARIEDAD	S	0,72
1700000005492448	21-031-007-00036-00002	62000	PASTOS PERMANENTES DE 5 O MAS AÑOS-SIN VARIEDAD	S	0,35

(1) Superficie declarada admisible ajustada con la superficie comprometida.
(2) Factor de penalización valorando el alcance para el tipo de compromiso.Puede verificar la integridad de una copia de este documento mediante la lectura del código QR adjunto o mediante el acceso a la dirección <https://ws050.juntadeandalucia.es/verificarFirma> indicando el código de VERIFICACIÓN

FIRMADO POR

RAQUEL MARIA ESPIN CRESPO

18/12/2024

VERIFICACIÓN

Pk2jmBDMDBSWPSC42MTUWFP24ALUB4

PÁG. 1040/2078



**Datos considerados para el Cálculo de la Carga Ganadera mínima y máxima del expediente****Recintos Determinados para el Cálculo de Garga Ganadera Mínima**

REF.	REFERENCIA SIGPAC	CULTIVO	DESCRIPCIÓN CULTIVO	SUP.	
				S/R	RESUELTA (ha)
1700000005492455	21-031-008-00314-00002	62000	PASTOS PERMANENTES DE 5 O MAS AÑOS-SIN VARIEDAD	S	0,24
1700000005492456	21-031-007-00035-00003	62000	PASTOS PERMANENTES DE 5 O MAS AÑOS-SIN VARIEDAD	S	0,29
1700000005492458	21-031-003-00010-00004	62000	PASTOS PERMANENTES DE 5 O MAS AÑOS-SIN VARIEDAD	S	0,28

Recintos Determinados para el Cálculo de Garga Ganadera Máxima

REF.	REFERENCIA SIGPAC	CULTIVO	DESCRIPCIÓN CULTIVO	SUP.	
				S/R	RESUELTA (ha)
-1533713	21-031-002-00242-00001	63000	PASTOS DE MENOS DE 5 AÑOS-SIN VARIEDAD	S	0,00
-1533711	21-031-002-00228-00001	63000	PASTOS DE MENOS DE 5 AÑOS-SIN VARIEDAD	S	0,00
-1038797	21-031-007-00036-00003	62000	PASTOS PERMANENTES DE 5 O MAS AÑOS-SIN VARIEDAD	S	0,15
1700000005492424	21-031-002-00239-00001	62000	PASTOS PERMANENTES DE 5 O MAS AÑOS-SIN VARIEDAD	S	0,35
1700000005492425	21-031-008-00306-00005	62000	PASTOS PERMANENTES DE 5 O MAS AÑOS-SIN VARIEDAD	S	4,25
1700000005492426	21-031-002-00245-00002	62000	PASTOS PERMANENTES DE 5 O MAS AÑOS-SIN VARIEDAD	S	0,13
1700000005492427	21-031-002-00246-00001	62000	PASTOS PERMANENTES DE 5 O MAS AÑOS-SIN VARIEDAD	S	0,49
1700000005492428	21-031-002-00243-00001	62000	PASTOS PERMANENTES DE 5 O MAS AÑOS-SIN VARIEDAD	S	0,46
1700000005492429	21-031-008-00305-00002	62000	PASTOS PERMANENTES DE 5 O MAS AÑOS-SIN VARIEDAD	S	0,02
1700000005492430	21-031-008-00308-00001	62000	PASTOS PERMANENTES DE 5 O MAS AÑOS-SIN VARIEDAD	S	14,64
1700000005492431	21-031-002-00305-00001	62000	PASTOS PERMANENTES DE 5 O MAS AÑOS-SIN VARIEDAD	S	0,29
1700000005492432	21-031-002-00306-00001	62000	PASTOS PERMANENTES DE 5 O MAS AÑOS-SIN VARIEDAD	S	0,28
1700000005492433	21-031-002-00323-00001	62000	PASTOS PERMANENTES DE 5 O MAS AÑOS-SIN VARIEDAD	S	0,68
1700000005492434	21-031-002-00324-00001	62000	PASTOS PERMANENTES DE 5 O MAS AÑOS-SIN VARIEDAD	S	1,25
1700000005492435	21-031-008-00307-00001	62000	PASTOS PERMANENTES DE 5 O MAS AÑOS-SIN VARIEDAD	S	7,14
1700000005492436	21-031-008-00402-00001	62000	PASTOS PERMANENTES DE 5 O MAS AÑOS-SIN VARIEDAD	S	0,91
1700000005492437	21-031-008-00304-00001	62000	PASTOS PERMANENTES DE 5 O MAS AÑOS-SIN VARIEDAD	S	4,36
1700000005492438	21-031-008-00309-00001	62000	PASTOS PERMANENTES DE 5 O MAS AÑOS-SIN VARIEDAD	S	11,07
1700000005492439	21-031-008-00303-00001	62000	PASTOS PERMANENTES DE 5 O MAS AÑOS-SIN VARIEDAD	S	8,79
1700000005492440	21-031-008-00306-00001	62000	PASTOS PERMANENTES DE 5 O MAS AÑOS-SIN VARIEDAD	S	5,74
1700000005492441	21-031-008-00305-00001	62000	PASTOS PERMANENTES DE 5 O MAS AÑOS-SIN VARIEDAD	S	0,19
1700000005492442	21-031-007-00037-00003	62000	PASTOS PERMANENTES DE 5 O MAS AÑOS-SIN VARIEDAD	S	0,06
1700000005492444	21-031-007-00035-00009	62000	PASTOS PERMANENTES DE 5 O MAS AÑOS-SIN VARIEDAD	S	0,03
1700000005492447	21-031-007-00034-00001	62000	PASTOS PERMANENTES DE 5 O MAS AÑOS-SIN VARIEDAD	S	0,72
1700000005492448	21-031-007-00036-00002	62000	PASTOS PERMANENTES DE 5 O MAS AÑOS-SIN VARIEDAD	S	0,35
1700000005492455	21-031-008-00314-00002	62000	PASTOS PERMANENTES DE 5 O MAS AÑOS-SIN VARIEDAD	S	0,24
1700000005492456	21-031-007-00035-00003	62000	PASTOS PERMANENTES DE 5 O MAS AÑOS-SIN VARIEDAD	S	0,29
1700000005492458	21-031-003-00010-00004	62000	PASTOS PERMANENTES DE 5 O MAS AÑOS-SIN VARIEDAD	S	0,28

Incidencias de carga ganadera**INCIDENCIA DESCRIPCIÓN**

100407 Explotación solicitada no forma parte de ningún organismo de control autorizado para la producción ecológica en Andalucía o fecha de inscripción posterior al plazo establecido (Anexo I. Criterios de Subvencionabilidad. Orden 28 de marzo de 2023).

(1) Superficie declarada admisible ajustada con la superficie comprometida.
 (2) Factor de penalización valorando el alcance para el tipo de compromiso.

Puede verificar la integridad de una copia de este documento mediante la lectura del código QR adjunto o mediante el acceso a la dirección <https://ws050.juntadeandalucia.es/verificarFirma> indicando el código de VERIFICACIÓN

FIRMADO POR	RAQUEL MARIA ESPIN CRESPO	18/12/2024	
VERIFICACIÓN	Pk2jmBDMDBSWPSC42MTUWFP24ALUB4	PÁG. 1041/2078	




Datos considerados para el Cálculo de la Carga Ganadera mínima y máxima del expediente

Explotación:ES210310000113 Especie:PORCINO

(1) Superficie declarada admisible ajustada con la superficie comprometida.
(2) Factor de penalización valorando el alcance para el tipo de compromiso.

Puede verificar la integridad de una copia de este documento mediante la lectura del código QR adjunto o mediante el acceso a la dirección <https://ws050.juntadeandalucia.es/verificarFirma> indicando el código de VERIFICACIÓN

FIRMADO POR	RAQUEL MARIA ESPIN CRESPO	18/12/2024	
VERIFICACIÓN	Pk2jmBDMDBSWPSC42MTUWFP24ALUB4	PÁG. 1042/2078	

**APELLIDOS Y NOMBRE / RAZÓN SOCIAL**

LOPEZ LOPEZ ANTONIO

NIF

****1135*

EXPEDIENTE

1134204

ANUALIDAD DE PAGO

1ª

IMPORTES POR ANUALIDAD

	2023	2024	2025	2026	2027
IMPORTE MÁXIMO SUBVENCIONABLE	3.402,65 €	3.402,65 €	3.402,65 €	3.402,65 €	3.402,65 €
IMPORTE MEDIO DE TRANSFERENCIA (€/ha)	73,94 €	73,94 €	73,94 €	73,94 €	73,94 €

RESUMEN DE UNIDADES

Cód	GRUPO DE PAGO	Sup. Dec. Admisible (ha)	Sup. Comprometida (ha)	Sup. ajustada compromiso (1) (ha)	% sobredec.	Sup. Resuelta (ha)	Importe Declarado	Importe Topado	Importe Resuelto	Importe tras sobredec.
428	PASTOS ASOCIADOS A GANADERÍA ECOLÓGICA	46,02		46,02	0,00	46,02	3.780,54	3.402,65	3.402,65	3.402,65
TOTAL		46,02	46,02	46,02		46,02	3.780,54	3.402,65	3.402,65	3.402,65

APLICACIÓN DE REDUCCIONES Y PENALIZACIONES

GRUPO DE PAGO	Importe Calculado	Importe prereduc.	Criterios de subvencionabilidad y compromisos	Presentación tardía	Omisión declaración	Condicionidad	IMPORTE (Euros) RESUELTO
PASTOS ASOCIADOS A GANADERÍA	3.402,65	3.402,65	0,00	0,00	0,00	0,00	3.402,65
TOTAL	3.402,65	3.402,65					3.402,65

RESUMEN DE PAGOS**IMPORTE (Euros)**

	RESUELTO	FEADER	MAPA	CAPADR
PASTOS ASOCIADOS A GANADERÍA ECOLÓGICA - Pago realizado	3.402,65 €	2.892,25 €	333,80 €	176,60 €

RECINTOS RESUELTOS

REE	REFERENCIA SIGPAC	CULTIVO	DESCRIPCIÓN CULTIVO	S/R G.PAGO	PEND. MEDIA (%)	SUP. DEC. ADMISIBLE (ha)	SUP. COMPROM. (ha)	SUP. AJUSTADA COMPROM. (1) (ha)	SUP. CONV. SIGPAC (ha)	SUP. CERTIF. (ha)	SUP. CAMPO (ha)	SUP. CAMPO DETER. CULT. DECLARADO (ha)	SUP. DEC. REDUCIDA (ha)	SUP. RESUELTA (ha)
1700000004669545	21-036-004-00001-001	62000	PASTOS PERMANENTES DE 5 O MAS AÑOS-SIN VARIEDAD	S 428	18,90	2,48	2,48	2,48		2,92			2,48	2,48
1700000004669546	21-036-004-00001-002	62000	PASTOS PERMANENTES DE 5 O MAS AÑOS-SIN VARIEDAD	S 428	23,80	0,82	0,82	0,82		0,97			0,82	0,82
1700000004669547	21-036-004-00002-002	62000	PASTOS PERMANENTES DE 5 O MAS AÑOS-SIN VARIEDAD	S 428	36,70	13,57	13,57	13,57		54,28			13,57	13,57
1700000004669548	21-036-004-00002-001	62000	PASTOS PERMANENTES DE 5 O MAS AÑOS-SIN VARIEDAD	S 428	32,90	28,92	28,92	28,92		44,49			28,92	28,92
1700000004669550	21-036-004-00004-001	62000	PASTOS PERMANENTES DE 5 O MAS AÑOS-SIN VARIEDAD	S 428	12,20	0,23	0,23	0,23		0,23			0,23	0,23

INCIDENCIAS**INCIDENCIA DESCRIPCIÓN**

- 100411 Recinto no admisible por no estar asociado en SIGGAN a una explotación ganadera (Artículo 10 de la Orden de 28 de marzo de 2023).
Ref:1700000004669549 Recinto:21-036-004-00003-00001 Cultivo:62000 PASTOS PERMANENTES DE 5 O MAS AÑOS-SIN VARIEDAD Secano
- 100424 Solicita recinto que no está comprometido para la operación.
Ref:1700000004669549 Recinto:21-036-004-00003-00001 Cultivo:62000 PASTOS PERMANENTES DE 5 O MAS AÑOS-SIN VARIEDAD Secano

(1) Superficie declarada admisible ajustada con la superficie comprometida.
(2) Factor de penalización valorando el alcance para el tipo de compromiso.

Puede verificar la integridad de una copia de este documento mediante la lectura del código QR adjunto o mediante el acceso a la dirección <https://ws050.juntadeandalucia.es/verificarFirma> indicando el código de VERIFICACIÓN

FIRMADO POR

RAQUEL MARIA ESPIN CRESPO

18/12/2024

VERIFICACIÓN

Pk2jmBDMDBSWPSC42MTUWFP24ALUB4

PÁG. 1043/2078



**Datos considerados para el Cálculo de la Carga Ganadera mínima y máxima del expediente**

Explotación	Especie	Inscrito en Sipea y Admisible	Ugm Calculada para CG Mínima	Ugm Calculada para CG Máxima
ES210360000064	BOVINA	SI	12,71	12,71
			12,71	12,71

Superficie determinada para Cálculo Carga Ganadera Mínima: 46,27 ha

Superficie determinada para Cálculo Carga Ganadera Máxima: 46,27 ha

Carga Ganadera Mínima Expediente: 0,27 ugm/ha

Carga Ganadera Máxima Expediente: 0,27 ugm/ha

Los importes del Grupo de Pago de pastos de este expediente han sido ajustados por no llegar a la carga ganadera mínima de 0,3

Recintos Determinados para el Cálculo de Garga Ganadera Mínima

REF.	REFERENCIA SIGPAC	CULTIVO	DESCRIPCIÓN CULTIVO	S/R	SUP. RESUELTA (ha)
1700000004669545	21-036-004-00001-00001	62000	PASTOS PERMANENTES DE 5 O MAS AÑOS-SIN VARIEDAD	S	2,48
1700000004669546	21-036-004-00001-00002	62000	PASTOS PERMANENTES DE 5 O MAS AÑOS-SIN VARIEDAD	S	0,82
1700000004669547	21-036-004-00002-00002	62000	PASTOS PERMANENTES DE 5 O MAS AÑOS-SIN VARIEDAD	S	13,57
1700000004669548	21-036-004-00002-00001	62000	PASTOS PERMANENTES DE 5 O MAS AÑOS-SIN VARIEDAD	S	28,92
1700000004669549	21-036-004-00003-00001	62000	PASTOS PERMANENTES DE 5 O MAS AÑOS-SIN VARIEDAD	S	0,25
1700000004669550	21-036-004-00004-00001	62000	PASTOS PERMANENTES DE 5 O MAS AÑOS-SIN VARIEDAD	S	0,23

Recintos Determinados para el Cálculo de Garga Ganadera Máxima

REF.	REFERENCIA SIGPAC	CULTIVO	DESCRIPCIÓN CULTIVO	S/R	SUP. RESUELTA (ha)
1700000004669545	21-036-004-00001-00001	62000	PASTOS PERMANENTES DE 5 O MAS AÑOS-SIN VARIEDAD	S	2,48
1700000004669546	21-036-004-00001-00002	62000	PASTOS PERMANENTES DE 5 O MAS AÑOS-SIN VARIEDAD	S	0,82
1700000004669547	21-036-004-00002-00002	62000	PASTOS PERMANENTES DE 5 O MAS AÑOS-SIN VARIEDAD	S	13,57
1700000004669548	21-036-004-00002-00001	62000	PASTOS PERMANENTES DE 5 O MAS AÑOS-SIN VARIEDAD	S	28,92
1700000004669549	21-036-004-00003-00001	62000	PASTOS PERMANENTES DE 5 O MAS AÑOS-SIN VARIEDAD	S	0,25
1700000004669550	21-036-004-00004-00001	62000	PASTOS PERMANENTES DE 5 O MAS AÑOS-SIN VARIEDAD	S	0,23

(1) Superficie declarada admisible ajustada con la superficie comprometida.
(2) Factor de penalización valorando el alcance para el tipo de compromiso.Puede verificar la integridad de una copia de este documento mediante la lectura del código QR adjunto o mediante el acceso a la dirección <https://ws050.juntadeandalucia.es/verificarFirma> indicando el código de VERIFICACIÓN

FIRMADO POR	RAQUEL MARIA ESPIN CRESPO	18/12/2024
VERIFICACIÓN	Pk2jmBDMDBSWPSC42MTUWFP24ALUB4	PÁG. 1044/2078



**APELLIDOS Y NOMBRE / RAZÓN SOCIAL**

LOPEZ MARIN OLIVER

NIF
3328EXPEDIENTE**
1278947**ANUALIDAD DE PAGO**
1ª**IMPORTES POR ANUALIDAD**

	2023	2024	2025	2026	2027
IMPORTE MÁXIMO SUBVENCIONABLE	506,00 €	506,00 €	506,00 €	506,00 €	506,00 €
IMPORTE MEDIO DE TRANSFERENCIA (€/ha)	253,00 €	253,00 €	253,00 €	253,00 €	253,00 €

RESUMEN DE UNIDADES

Cód	GRUPO DE PAGO	Sup. Dec. Admisible (ha)	Sup. Comprometida (ha)	Sup. ajustada compromiso (1) (ha)	% sobredec.	Sup. Resuelta (ha)	Importe Declarado	Importe Topado	Importe Resuelto	Importe tras sobredec.
430	HORTÍCOLAS	2,00		2,00	0,00	2,00	506,00	506,00	506,00	506,00
TOTAL		2,00	2,00	2,00		2,00	506,00	506,00	506,00	506,00

APLICACIÓN DE REDUCCIONES Y PENALIZACIONES

GRUPO DE PAGO	Importe Calculado	Importe prereduc.	Criterios de subvencionabilidad y compromisos	Presentación tardía	Omisión declaración	Condicionalidad	IMPORTE (Euros) RESUELTO
HORTÍCOLAS	506,00	506,00	0,00	0,00	0,00	0,00	506,00
TOTAL	506,00	506,00					506,00

RESUMEN DE PAGOS**IMPORTE (Euros)**

	RESUELTO	FEADER	MAPA	CAPADR
HORTÍCOLAS - Pago realizado	506,00 €	430,10 €	49,64 €	26,26 €

RECINTOS RESUELTOS

REF.	REFERENCIA SIGPAC	SIGPAC	CULTIVO	DESCRIPCIÓN CULTIVO	S/R	G.PAGO	PEND. MEDIA (%)	SUP. DEC. ADMISIBLE (ha)	SUP. COMPROM. (ha)	SUP. AJUSTADA COMPR.(1) (ha)	SUP. CONY. SIGPAC (ha)	SUP. CERTIE (ha)	SUP. CAMPO (ha)	SUP. CAMPO DETER. CULT. DECLARADO (ha)	SUP. DEC. REDUCIDA (ha)	SUP. RESUELTA (ha)
6857369	21-008-006-00026-025	216106	ARÁNDANO	LEGACY	R	430	4,50	2,00	2,00	2,00		2,00			2,00	2,00

(1) Superficie declarada admisible ajustada con la superficie comprometida.
(2) Factor de penalización valorando el alcance para el tipo de compromiso.Puede verificar la integridad de una copia de este documento mediante la lectura del código QR adjunto o mediante el acceso a la dirección <https://ws050.juntadeandalucia.es/verificarFirma> indicando el código de VERIFICACIÓN

FIRMADO POR

RAQUEL MARIA ESPIN CRESPO

18/12/2024

VERIFICACIÓN

Pk2jmBDMDBSWPSC42MTUWFP24ALUB4

PÁG. 1045/2078



**APELLIDOS Y NOMBRE / RAZÓN SOCIAL**

LOPEZ MENDEZ MARIA DEL CARMEN

NIF

***2220*

EXPEDIENTE

1134183

ANUALIDAD DE PAGO

1ª

IMPORTES POR ANUALIDAD

	2023	2024	2025	2026	2027
IMPORTE MÁXIMO SUBVENCIONABLE	7.071,04 €	7.071,04 €	7.071,04 €	7.071,04 €	7.071,04 €
IMPORTE MEDIO DE TRANSFERENCIA (€/ha)	89,88 €	89,88 €	89,88 €	89,88 €	89,88 €

RESUMEN DE UNIDADES

Cód	GRUPO DE PAGO	Sup. Dec. Admisible (ha)	Sup. Comprometida (ha)	Sup. ajustada compromiso (1) (ha)	% sobredec.	Sup. Resuelta (ha)	Importe Declarado	Importe Topado	Importe Resuelto	Importe tras sobredec.
428	PASTOS ASOCIADOS A GANADERÍA ECOLÓGICA	249,45		75,00	0,00	75,00	6.161,25	6.161,25	6.161,25	6.161,25
429	OLIVAR	3,67		3,67	0,00	3,67	909,79	909,79	909,79	909,79
TOTAL		253,12	78,67	78,67		78,67	7.071,04	7.071,04	7.071,04	7.071,04

APLICACIÓN DE REDUCCIONES Y PENALIZACIONES

GRUPO DE PAGO	Importe Calculado	Importe prereduc.	Criterios de subvencionabilidad y compromisos	Presentación tardía	Omisión declaración	Condicionalidad	IMPORTE (Euros) RESUELTO
OLIVAR	909,79	909,79	0,00	0,00	0,00	0,00	909,79
PASTOS ASOCIADOS A GANADERÍA	6.161,25	6.161,25	0,00	0,00	0,00	0,00	6.161,25
TOTAL	7.071,04	7.071,04					7.071,04

RESUMEN DE PAGOS

	IMPORTE (Euros)			
	RESUELTO	FEADER	MAPA	CAPADR
OLIVAR - Pago realizado	909,79 €	773,32 €	89,25 €	47,22 €
PASTOS ASOCIADOS A GANADERÍA ECOLÓGICA - Pago realizado	6.161,25 €	5.237,06 €	604,42 €	319,77 €
TOTAL	7.071,04 €	6.010,38 €	693,67 €	366,99 €

(1) Superficie declarada admisible ajustada con la superficie comprometida.
 (2) Factor de penalización valorando el alcance para el tipo de compromiso.

Puede verificar la integridad de una copia de este documento mediante la lectura del código QR adjunto o mediante el acceso a la dirección <https://ws050.juntadeandalucia.es/verificarFirma> indicando el código de VERIFICACIÓN

FIRMADO POR

RAQUEL MARIA ESPIN CRESPO

18/12/2024

VERIFICACIÓN

Pk2jmBDMDBSWPSC42MTUWFP24ALUB4

PÁG. 1046/2078





RECINTOS RESUELTOS

REF.	REFERENCIA SIGPAC	CULTIVO	DESCRIPCIÓN CULTIVO	S/R	G.PAGO	PEND. MEDIA (%)	SUP. ADMISIBLE (ha)	SUP. COMPROM. (ha)	SUP. AJUSTADA COMPR.(1) (ha)	SUP. CONV. SIGPAC (ha)	SUP. CERTIF. (ha)	SUP. CAMPO (ha)	SUP. CAMPO DECLARADO (ha)	SUP. DEC. REDUCIDA (ha)	SUP. RESUELTA (ha)
170000004670109	21-001-007-00008-003	62000	PASTOS PERMANENTES DE 5 O MAS AÑOS-SIN VARIEDAD	S	428	15,90	25,25	25,25	25,25		33,66			25,25	25,25
170000004670110	21-001-016-00019-030	62000	PASTOS PERMANENTES DE 5 O MAS AÑOS-SIN VARIEDAD	S	428	19,00	1,16	1,16	1,16		1,55			1,16	1,16
170000004670111	21-078-001-00014-005	62000	PASTOS PERMANENTES DE 5 O MAS AÑOS-SIN VARIEDAD	S	428	13,00	0,26	0,26	0,26		0,30			0,26	0,26
170000004670112	21-078-001-00014-002	62000	PASTOS PERMANENTES DE 5 O MAS AÑOS-SIN VARIEDAD	S	428	17,70	1,60	1,60	1,60		1,88			1,60	1,60
170000004670113	21-078-001-00014-001	62000	PASTOS PERMANENTES DE 5 O MAS AÑOS-SIN VARIEDAD	S	428	16,90	33,71	33,71	33,71		39,66			33,71	33,71
170000004670119	21-045-005-00013-001	62000	PASTOS PERMANENTES DE 5 O MAS AÑOS-SIN VARIEDAD	S	428	26,50	68,93	68,93	68,93		68,93			68,93	68,93
170000004670136	21-045-005-00013-012	62000	PASTOS PERMANENTES DE 5 O MAS AÑOS-SIN VARIEDAD	S	428	28,60	6,35	6,35	6,35		25,40			6,35	6,35
170000004670137	21-045-005-00013-010	62000	PASTOS PERMANENTES DE 5 O MAS AÑOS-SIN VARIEDAD	S	428	25,00	0,15	0,15	0,15		0,61			0,15	0,15
170000004670139	21-001-008-00015-003	62000	PASTOS PERMANENTES DE 5 O MAS AÑOS-SIN VARIEDAD	S	428	12,80	13,81	13,81	13,81		18,41			13,81	13,81
170000004670140	21-045-005-00019-001	62000	PASTOS PERMANENTES DE 5 O MAS AÑOS-SIN VARIEDAD	S	428	17,40	13,57	13,57	13,57		20,87			13,57	13,57
170000004670141	21-045-005-00019-002	62000	PASTOS PERMANENTES DE 5 O MAS AÑOS-SIN VARIEDAD	S	428	4,20	0,44	0,44	0,44		0,67			0,44	0,44
170000004670142	21-078-037-00009-001	62000	PASTOS PERMANENTES DE 5 O MAS AÑOS-SIN VARIEDAD	S	428	14,60	3,35	3,35	3,35		4,47			3,35	3,35
170000004670143	21-045-005-00002-001	62000	PASTOS PERMANENTES DE 5 O MAS AÑOS-SIN VARIEDAD	S	428	7,70	13,46	13,46	13,46		13,46			13,46	13,46
170000004670145	21-001-016-00019-005	62000	PASTOS PERMANENTES DE 5 O MAS AÑOS-SIN VARIEDAD	S	428	42,80	21,06	21,06	21,06		60,17			21,06	21,06
170000004670146	21-001-016-00019-021	62000	PASTOS PERMANENTES DE 5 O MAS AÑOS-SIN VARIEDAD	S	428	24,40	13,20	13,20	13,20		13,20			13,20	13,20
170000004670147	21-001-016-00019-028	62000	PASTOS PERMANENTES DE 5 O MAS AÑOS-SIN VARIEDAD	S	428	37,00	8,55	8,55	8,55		15,55			8,55	8,55
170000004670149	21-001-016-00031-002	62000	PASTOS PERMANENTES DE 5 O MAS AÑOS-SIN VARIEDAD	S	428	10,50	4,66	4,66	4,66		4,66			4,66	4,66
170000004670150	21-001-007-00009-003	62000	PASTOS PERMANENTES DE 5 O MAS AÑOS-SIN VARIEDAD	S	428	16,20	4,84	4,84	4,84		7,44			4,84	4,84
170000004670151	21-001-016-00020-001	62000	PASTOS PERMANENTES DE 5 O MAS AÑOS-SIN VARIEDAD	S	428	43,60	0,19	0,19	0,19		0,53			0,19	0,19
170000004670152	21-001-007-00008-004	62000	PASTOS PERMANENTES DE 5 O MAS AÑOS-SIN VARIEDAD	S	428	8,10	7,51	7,51	7,51		13,65			7,51	7,51
170000004670153	21-001-008-00015-004	62000	PASTOS PERMANENTES DE 5 O MAS AÑOS-SIN VARIEDAD	S	428	7,80	1,23	1,23	1,23		1,23			1,23	1,23
170000004670160	21-001-016-00032-003	62000	PASTOS PERMANENTES DE 5 O MAS AÑOS-SIN VARIEDAD	S	428	13,20	5,29	5,29	5,29		5,29			5,29	5,29
170000004670161	21-001-016-00148-002	62000	PASTOS PERMANENTES DE 5 O MAS AÑOS-SIN VARIEDAD	S	428	12,10	0,88	0,88	0,88		1,03			0,88	0,88
1008520	21-001-016-00031-008	101007	OLIVAR-MANZANILLA	S	429	6,10	0,07	0,07	0,07		0,07			0,07	0,07
170000004670115	21-001-016-00031-004	101007	OLIVAR-MANZANILLA	S	429	8,60	0,10	0,10	0,10		0,10			0,10	0,10
170000004670116	21-001-016-00031-005	101007	OLIVAR-MANZANILLA	S	429	8,80	0,65	0,65	0,65		0,65			0,65	0,65
170000004670117	21-001-016-00031-003	101007	OLIVAR-MANZANILLA	S	429	10,50	0,57	0,57	0,57		0,57			0,57	0,57
170000004670123	21-001-016-00031-006	101007	OLIVAR-MANZANILLA	S	429	5,70	0,19	0,19	0,19		0,19			0,19	0,19
170000004670124	21-001-016-00032-002	101007	OLIVAR-MANZANILLA	S	429	10,60	0,21	0,21	0,21		0,21			0,21	0,21
170000004670125	21-001-016-00019-006	101007	OLIVAR-MANZANILLA	S	429	7,90	0,53	0,53	0,53		0,53			0,53	0,53
170000004670126	21-001-016-00019-007	101007	OLIVAR-MANZANILLA	S	429	13,60	1,35	1,35	1,35		1,35			1,35	1,35

INCIDENCIAS

INCIDENCIA DESCRIPCIÓN

- 100411 Recinto no admisible por no estar asociado en SIGGAN a una explotación ganadera (Artículo 10 de la Orden de 28 de marzo de 2023).
Ref:170000004670132 Recinto:21-007-012-00017-00001 Cultivo:62000 PASTOS PERMANENTES DE 5 O MAS AÑOS-SIN VARIEDAD Secano
Ref:170000004670133 Recinto:21-007-012-00024-00001 Cultivo:62000 PASTOS PERMANENTES DE 5 O MAS AÑOS-SIN VARIEDAD Secano
- 100421 Recinto declarado por error para una operación de la 6503, que se ha corregido de oficio marcando la operación correcta, de acuerdo con la fecha de inscripción del recinto en la producción ecológica.
Ref:170000004670125 Recinto:21-001-016-00019-00006 Cultivo:101007 OLIVAR-MANZANILLA Secano
Ref:170000004670126 Recinto:21-001-016-00019-00007 Cultivo:101007 OLIVAR-MANZANILLA Secano
Ref:170000004670117 Recinto:21-001-016-00031-00003 Cultivo:101007 OLIVAR-MANZANILLA Secano
Ref:170000004670115 Recinto:21-001-016-00031-00004 Cultivo:101007 OLIVAR-MANZANILLA Secano
Ref:170000004670116 Recinto:21-001-016-00031-00005 Cultivo:101007 OLIVAR-MANZANILLA Secano
Ref:170000004670123 Recinto:21-001-016-00031-00006 Cultivo:101007 OLIVAR-MANZANILLA Secano
Ref:1008520 Recinto:21-001-016-00031-00008 Cultivo:101007 OLIVAR-MANZANILLA Secano
Ref:170000004670124 Recinto:21-001-016-00032-00002 Cultivo:101007 OLIVAR-MANZANILLA Secano
Ref:170000004670133 Recinto:21-007-012-00024-00001 Cultivo:62000 PASTOS PERMANENTES DE 5 O MAS AÑOS-SIN VARIEDAD Secano
- 100424 Solicita recinto que no está comprometido para la operación.
Ref:170000004670144 Recinto:21-001-008-00012-00003 Cultivo:62000 PASTOS PERMANENTES DE 5 O MAS AÑOS-SIN VARIEDAD Secano
Ref:170000004670148 Recinto:21-001-016-00022-00001 Cultivo:62000 PASTOS PERMANENTES DE 5 O MAS AÑOS-SIN VARIEDAD Secano
Ref:170000004670132 Recinto:21-007-012-00017-00001 Cultivo:62000 PASTOS PERMANENTES DE 5 O MAS AÑOS-SIN VARIEDAD Secano
Ref:170000004670133 Recinto:21-007-012-00024-00001 Cultivo:62000 PASTOS PERMANENTES DE 5 O MAS AÑOS-SIN VARIEDAD Secano

(1) Superficie declarada admisible ajustada con la superficie comprometida.
(2) Factor de penalización valorando el alcance para el tipo de compromiso.

Puede verificar la integridad de una copia de este documento mediante la lectura del código QR adjunto o mediante el acceso a la dirección <https://ws050.juntadeandalucia.es/verificarFirma> indicando el código de VERIFICACIÓN

FIRMADO POR	RAQUEL MARIA ESPIN CRESPO	18/12/2024
VERIFICACIÓN	Pk2jmBDMDBSWPSC42MTUWFP24ALUB4	PÁG. 1047/2078



**INCIDENCIAS****INCIDENCIA DESCRIPCIÓN**

VARIEDAD Secano

Ref:170000004670138 Recinto:21-045-005-00013-00009 Cultivo:62000 PASTOS PERMANENTES DE 5 O MAS AÑOS-SIN

VARIEDAD Secano

Ref:170000004670114 Recinto:21-045-005-00013-00014 Cultivo:62000 PASTOS PERMANENTES DE 5 O MAS AÑOS-SIN

VARIEDAD Secano

Datos considerados para el Cálculo de la Carga Ganadera mínima y máxima del expediente

Explotación	Especie	Inscrito en Sipea y Admisible	Ugm Calculada para CG Mínima	Ugm Calculada para CG Máxima
ES210010000156	BOVINA	SI	19,32	19,32
ES210450000088	BOVINA	SI	15,44	15,44
ES210790000296	BOVINA	SI	18,88	18,88
			53,64	53,64

Superficie determinada para Cálculo Carga Ganadera Mínima: 363,94 ha**Superficie determinada para Cálculo Carga Ganadera Máxima:** 363,94 ha

Los importes del Grupo de Pago de pastos de este expediente han sido ajustados por no llegar a la carga ganadera mínima de 0,3

Carga Ganadera Mínima Expediente: 0,15 ugm/ha**Carga Ganadera Máxima Expediente:** 0,15 ugm/ha**Recintos Determinados para el Cálculo de Carga Ganadera Mínima**

REF.	REFERENCIA SIGPAC	CULTIVO	DESCRIPCIÓN CULTIVO	S/R	SUP. RESUELTA (ha)
1700000004670109	21-001-007-00008-00003	62000	PASTOS PERMANENTES DE 5 O MAS AÑOS-SIN VARIEDAD	S	25,25
1700000004670110	21-001-016-00019-00030	62000	PASTOS PERMANENTES DE 5 O MAS AÑOS-SIN VARIEDAD	S	1,16
1700000004670111	21-078-001-00014-00005	62000	PASTOS PERMANENTES DE 5 O MAS AÑOS-SIN VARIEDAD	S	0,26
1700000004670112	21-078-001-00014-00002	62000	PASTOS PERMANENTES DE 5 O MAS AÑOS-SIN VARIEDAD	S	1,60
1700000004670113	21-078-001-00014-00001	62000	PASTOS PERMANENTES DE 5 O MAS AÑOS-SIN VARIEDAD	S	33,71
1700000004670119	21-045-005-00013-00001	62000	PASTOS PERMANENTES DE 5 O MAS AÑOS-SIN VARIEDAD	S	68,93
1700000004670120	21-007-012-00030-00027	62000	PASTOS PERMANENTES DE 5 O MAS AÑOS-SIN VARIEDAD	S	4,74
1700000004670121	21-007-012-00033-00027	62000	PASTOS PERMANENTES DE 5 O MAS AÑOS-SIN VARIEDAD	S	0,08
1700000004670127	21-007-012-00033-00003	62000	PASTOS PERMANENTES DE 5 O MAS AÑOS-SIN VARIEDAD	S	62,65
1700000004670128	21-007-012-00030-00003	62000	PASTOS PERMANENTES DE 5 O MAS AÑOS-SIN VARIEDAD	S	32,08
1700000004670129	21-007-012-00033-00019	62000	PASTOS PERMANENTES DE 5 O MAS AÑOS-SIN VARIEDAD	S	1,35
1700000004670132	21-007-012-00017-00001	62000	PASTOS PERMANENTES DE 5 O MAS AÑOS-SIN VARIEDAD	S	1,28
1700000004670133	21-007-012-00024-00001	62000	PASTOS PERMANENTES DE 5 O MAS AÑOS-SIN VARIEDAD	S	3,93
1700000004670136	21-045-005-00013-00012	62000	PASTOS PERMANENTES DE 5 O MAS AÑOS-SIN VARIEDAD	S	6,35
1700000004670137	21-045-005-00013-00010	62000	PASTOS PERMANENTES DE 5 O MAS AÑOS-SIN VARIEDAD	S	0,15
1700000004670139	21-001-008-00015-00003	62000	PASTOS PERMANENTES DE 5 O MAS AÑOS-SIN VARIEDAD	S	13,81
1700000004670140	21-045-005-00019-00001	62000	PASTOS PERMANENTES DE 5 O MAS AÑOS-SIN VARIEDAD	S	13,57
1700000004670141	21-045-005-00019-00002	62000	PASTOS PERMANENTES DE 5 O MAS AÑOS-SIN VARIEDAD	S	0,44
1700000004670142	21-078-037-00009-00001	62000	PASTOS PERMANENTES DE 5 O MAS AÑOS-SIN VARIEDAD	S	3,35
1700000004670143	21-045-005-00002-00001	62000	PASTOS PERMANENTES DE 5 O MAS AÑOS-SIN VARIEDAD	S	13,46
1700000004670144	21-001-008-00012-00003	62000	PASTOS PERMANENTES DE 5 O MAS AÑOS-SIN VARIEDAD	S	8,38
1700000004670145	21-001-016-00019-00005	62000	PASTOS PERMANENTES DE 5 O MAS AÑOS-SIN VARIEDAD	S	21,06
1700000004670146	21-001-016-00019-00021	62000	PASTOS PERMANENTES DE 5 O MAS AÑOS-SIN VARIEDAD	S	13,20

(1) Superficie declarada admisible ajustada con la superficie comprometida.
(2) Factor de penalización valorando el alcance para el tipo de compromiso.Puede verificar la integridad de una copia de este documento mediante la lectura del código QR adjunto o mediante el acceso a la dirección <https://ws050.juntadeandalucia.es/verificarFirma> indicando el código de VERIFICACIÓN

FIRMADO POR

RAQUEL MARIA ESPIN CRESPO

18/12/2024

VERIFICACIÓN

Pk2jmBDMDBSWPSC42MTUWFP24ALUB4

PÁG. 1048/2078



**Datos considerados para el Cálculo de la Carga Ganadera mínima y máxima del expediente****Recintos Determinados para el Cálculo de Garga Ganadera Mínima**

REF.	REFERENCIA SIGPAC	CULTIVO	DESCRIPCIÓN CULTIVO	S/R	SUP.
					RESUELTA (ha)
1700000004670147	21-001-016-00019-00028	62000	PASTOS PERMANENTES DE 5 O MAS AÑOS-SIN VARIEDAD	S	8,55
1700000004670149	21-001-016-00031-00002	62000	PASTOS PERMANENTES DE 5 O MAS AÑOS-SIN VARIEDAD	S	4,66
1700000004670150	21-001-007-00009-00003	62000	PASTOS PERMANENTES DE 5 O MAS AÑOS-SIN VARIEDAD	S	4,84
1700000004670151	21-001-016-00020-00001	62000	PASTOS PERMANENTES DE 5 O MAS AÑOS-SIN VARIEDAD	S	0,19
1700000004670152	21-001-007-00008-00004	62000	PASTOS PERMANENTES DE 5 O MAS AÑOS-SIN VARIEDAD	S	7,51
1700000004670153	21-001-008-00015-00004	62000	PASTOS PERMANENTES DE 5 O MAS AÑOS-SIN VARIEDAD	S	1,23
1700000004670160	21-001-016-00032-00003	62000	PASTOS PERMANENTES DE 5 O MAS AÑOS-SIN VARIEDAD	S	5,29
1700000004670161	21-001-016-00148-00002	62000	PASTOS PERMANENTES DE 5 O MAS AÑOS-SIN VARIEDAD	S	0,88

Recintos Determinados para el Cálculo de Garga Ganadera Máxima

REF.	REFERENCIA SIGPAC	CULTIVO	DESCRIPCIÓN CULTIVO	S/R	SUP.
					RESUELTA (ha)
1700000004670109	21-001-007-00008-00003	62000	PASTOS PERMANENTES DE 5 O MAS AÑOS-SIN VARIEDAD	S	25,25
1700000004670110	21-001-016-00019-00030	62000	PASTOS PERMANENTES DE 5 O MAS AÑOS-SIN VARIEDAD	S	1,16
1700000004670111	21-078-001-00014-00005	62000	PASTOS PERMANENTES DE 5 O MAS AÑOS-SIN VARIEDAD	S	0,26
1700000004670112	21-078-001-00014-00002	62000	PASTOS PERMANENTES DE 5 O MAS AÑOS-SIN VARIEDAD	S	1,60
1700000004670113	21-078-001-00014-00001	62000	PASTOS PERMANENTES DE 5 O MAS AÑOS-SIN VARIEDAD	S	33,71
1700000004670114	21-045-005-00013-00014	62000	PASTOS PERMANENTES DE 5 O MAS AÑOS-SIN VARIEDAD	S	0,00
1700000004670119	21-045-005-00013-00001	62000	PASTOS PERMANENTES DE 5 O MAS AÑOS-SIN VARIEDAD	S	68,93
1700000004670120	21-007-012-00030-00027	62000	PASTOS PERMANENTES DE 5 O MAS AÑOS-SIN VARIEDAD	S	4,74
1700000004670121	21-007-012-00033-00027	62000	PASTOS PERMANENTES DE 5 O MAS AÑOS-SIN VARIEDAD	S	0,08
1700000004670127	21-007-012-00033-00003	62000	PASTOS PERMANENTES DE 5 O MAS AÑOS-SIN VARIEDAD	S	62,65
1700000004670128	21-007-012-00030-00003	62000	PASTOS PERMANENTES DE 5 O MAS AÑOS-SIN VARIEDAD	S	32,08
1700000004670129	21-007-012-00033-00019	62000	PASTOS PERMANENTES DE 5 O MAS AÑOS-SIN VARIEDAD	S	1,35
1700000004670130	21-007-012-00033-00022	62000	PASTOS PERMANENTES DE 5 O MAS AÑOS-SIN VARIEDAD	S	0,00
1700000004670132	21-007-012-00017-00001	62000	PASTOS PERMANENTES DE 5 O MAS AÑOS-SIN VARIEDAD	S	1,28
1700000004670133	21-007-012-00024-00001	62000	PASTOS PERMANENTES DE 5 O MAS AÑOS-SIN VARIEDAD	S	3,93
1700000004670136	21-045-005-00013-00012	62000	PASTOS PERMANENTES DE 5 O MAS AÑOS-SIN VARIEDAD	S	6,35
1700000004670137	21-045-005-00013-00010	62000	PASTOS PERMANENTES DE 5 O MAS AÑOS-SIN VARIEDAD	S	0,15
1700000004670138	21-045-005-00013-00009	62000	PASTOS PERMANENTES DE 5 O MAS AÑOS-SIN VARIEDAD	S	0,00
1700000004670139	21-001-008-00015-00003	62000	PASTOS PERMANENTES DE 5 O MAS AÑOS-SIN VARIEDAD	S	13,81
1700000004670140	21-045-005-00019-00001	62000	PASTOS PERMANENTES DE 5 O MAS AÑOS-SIN VARIEDAD	S	13,57
1700000004670141	21-045-005-00019-00002	62000	PASTOS PERMANENTES DE 5 O MAS AÑOS-SIN VARIEDAD	S	0,44
1700000004670142	21-078-037-00009-00001	62000	PASTOS PERMANENTES DE 5 O MAS AÑOS-SIN VARIEDAD	S	3,35
1700000004670143	21-045-005-00002-00001	62000	PASTOS PERMANENTES DE 5 O MAS AÑOS-SIN VARIEDAD	S	13,46
1700000004670144	21-001-008-00012-00003	62000	PASTOS PERMANENTES DE 5 O MAS AÑOS-SIN VARIEDAD	S	8,38
1700000004670145	21-001-016-00019-00005	62000	PASTOS PERMANENTES DE 5 O MAS AÑOS-SIN VARIEDAD	S	21,06
1700000004670146	21-001-016-00019-00021	62000	PASTOS PERMANENTES DE 5 O MAS AÑOS-SIN VARIEDAD	S	13,20

(1) Superficie declarada admisible ajustada con la superficie comprometida.
(2) Factor de penalización valorando el alcance para el tipo de compromiso.

Puede verificar la integridad de una copia de este documento mediante la lectura del código QR adjunto o mediante el acceso a la dirección <https://ws050.juntadeandalucia.es/verificarFirma> indicando el código de VERIFICACIÓN

FIRMADO POR

RAQUEL MARIA ESPIN CRESPO

18/12/2024

VERIFICACIÓN

Pk2jmBDMDBSWPSC42MTUWFP24ALUB4

PÁG. 1049/2078



**Datos considerados para el Cálculo de la Carga Ganadera mínima y máxima del expediente****Recintos Determinados para el Cálculo de Garga Ganadera Máxima**

REF.	REFERENCIA SIGPAC	CULTIVO	DESCRIPCIÓN CULTIVO	SUP.	
				S/R	RESUELTA (ha)
1700000004670147	21-001-016-00019-00028	62000	PASTOS PERMANENTES DE 5 O MAS AÑOS-SIN VARIEDAD	S	8,55
1700000004670148	21-001-016-00022-00001	62000	PASTOS PERMANENTES DE 5 O MAS AÑOS-SIN VARIEDAD	S	0,00
1700000004670149	21-001-016-00031-00002	62000	PASTOS PERMANENTES DE 5 O MAS AÑOS-SIN VARIEDAD	S	4,66
1700000004670150	21-001-007-00009-00003	62000	PASTOS PERMANENTES DE 5 O MAS AÑOS-SIN VARIEDAD	S	4,84
1700000004670151	21-001-016-00020-00001	62000	PASTOS PERMANENTES DE 5 O MAS AÑOS-SIN VARIEDAD	S	0,19
1700000004670152	21-001-007-00008-00004	62000	PASTOS PERMANENTES DE 5 O MAS AÑOS-SIN VARIEDAD	S	7,51
1700000004670153	21-001-008-00015-00004	62000	PASTOS PERMANENTES DE 5 O MAS AÑOS-SIN VARIEDAD	S	1,23
1700000004670160	21-001-016-00032-00003	62000	PASTOS PERMANENTES DE 5 O MAS AÑOS-SIN VARIEDAD	S	5,29
1700000004670161	21-001-016-00148-00002	62000	PASTOS PERMANENTES DE 5 O MAS AÑOS-SIN VARIEDAD	S	0,88

(1) Superficie declarada admisible ajustada con la superficie comprometida.
(2) Factor de penalización valorando el alcance para el tipo de compromiso.

Puede verificar la integridad de una copia de este documento mediante la lectura del código QR adjunto o mediante el acceso a la dirección <https://ws050.juntadeandalucia.es/verificarFirma> indicando el código de VERIFICACIÓN

FIRMADO POR

RAQUEL MARIA ESPIN CRESPO

18/12/2024

VERIFICACIÓN

Pk2jmBDMDBSWPSC42MTUWFP24ALUB4

PÁG. 1050/2078



**APELLIDOS Y NOMBRE / RAZÓN SOCIAL**

LOPEZ RAMOS JUAN JOSE

NIF

***9727*

EXPEDIENTE

1103876

ANUALIDAD DE PAGO

1ª

IMPORTES POR ANUALIDAD

	2023	2024	2025	2026	2027
IMPORTE MÁXIMO SUBVENCIONABLE	6.116,07 €	6.116,07 €	6.116,07 €	6.116,07 €	6.116,07 €
IMPORTE MEDIO DE TRANSFERENCIA (€/ha)	81,55 €	81,55 €	81,55 €	81,55 €	81,55 €

RESUMEN DE UNIDADES

Cód	GRUPO DE PAGO	Sup. Dec. Admisible (ha)	Sup. Comprometida (ha)	Sup. ajustada compromiso (1) (ha)	% sobredec.	Sup. Resuelta (ha)	Importe Declarado	Importe Topado	Importe Resuelto	Importe tras sobredec.
428	PASTOS ASOCIADOS A GANADERÍA ECOLÓGICA	93,06		75,00	0,00	75,00	6.161,25	6.116,07	6.116,07	6.116,07
TOTAL		93,06	75,00	75,00		75,00	6.161,25	6.116,07	6.116,07	6.116,07

APLICACIÓN DE REDUCCIONES Y PENALIZACIONES

GRUPO DE PAGO	Importe Calculado	Importe prereduc.	Criterios de subvencionabilidad y compromisos	Presentación tardía	Omisión declaración	Condicionidad	IMPORTE (Euros) RESUELTO
PASTOS ASOCIADOS A GANADERÍA	6.116,07	6.116,07	0,00	0,00	0,00	0,00	6.116,07
TOTAL	6.116,07	6.116,07					6.116,07

RESUMEN DE PAGOS**IMPORTE (Euros)**

	RESUELTO	FEADER	MAPA	CAPADR
PASTOS ASOCIADOS A GANADERÍA ECOLÓGICA - Pago realizado	6.116,07 €	5.198,66 €	599,99 €	317,42 €

RECINTOS RESUELTOS

REE	REFERENCIA SIGPAC	CULTIVO DESCRIPCIÓN CULTIVO	S/R G.PAGO	PEND. MEDIA (%)	SUP. DEC. ADMISIBLE (ha)	SUP. COMPROM. (ha)	SUP. AJUSTADA COMPROM. (1) (ha)	SUP. CONV. SIGPAC (ha)	SUP. CERTIF. (ha)	SUP. CAMPO (ha)	SUP. CAMPO DETER. CULT. DECLARADO (ha)	SUP. DEC. REDUCIDA (ha)	SUP. RESUELTA (ha)
170000005869491	21-019-006-00007-001	62000 PASTOS PERMANENTES DE 5 O MAS AÑOS-SIN VARIEDAD	S 428	10,90	1,16	1,16	1,16		1,36			1,16	1,16
170000005869492	21-036-001-00039-001	62000 PASTOS PERMANENTES DE 5 O MAS AÑOS-SIN VARIEDAD	S 428	22,30	1,92	1,92	1,92		1,92			1,92	1,92
170000005869493	21-036-001-00039-002	62000 PASTOS PERMANENTES DE 5 O MAS AÑOS-SIN VARIEDAD	S 428	13,90	0,55	0,55	0,55		0,65			0,55	0,55
170000005869494	21-019-006-00010-006	62000 PASTOS PERMANENTES DE 5 O MAS AÑOS-SIN VARIEDAD	S 428	5,90	0,75	0,75	0,75		0,75			0,75	0,75
170000005869495	21-019-006-00012-002	62000 PASTOS PERMANENTES DE 5 O MAS AÑOS-SIN VARIEDAD	S 428	17,40	25,12	25,12	25,12		25,12			25,12	25,12
170000005869496	21-019-007-00006-001	62000 PASTOS PERMANENTES DE 5 O MAS AÑOS-SIN VARIEDAD	S 428	13,40	10,10	10,10	10,10		11,88			10,10	10,10
170000005869497	21-019-007-00010-001	62000 PASTOS PERMANENTES DE 5 O MAS AÑOS-SIN VARIEDAD	S 428	9,20	4,64	4,64	4,64		4,64			4,64	4,64
170000005869498	21-019-007-00011-001	62000 PASTOS PERMANENTES DE 5 O MAS AÑOS-SIN VARIEDAD	S 428	14,30	5,98	5,98	5,98		7,97			5,98	5,98
170000005869499	21-019-006-00010-001	62000 PASTOS PERMANENTES DE 5 O MAS AÑOS-SIN VARIEDAD	S 428	11,30	11,02	11,02	11,02		11,02			11,02	11,02
170000005869500	21-019-006-00008-001	62000 PASTOS PERMANENTES DE 5 O MAS AÑOS-SIN VARIEDAD	S 428	15,80	31,82	31,82	31,82		31,82			31,82	31,82

INCIDENCIAS**INCIDENCIA DESCRIPCIÓN**

100407 Explotación solicitada no forma parte de ningún organismo de control autorizado para la producción ecológica en Andalucía o fecha de inscripción posterior al plazo establecido (Anexo I. Criterios de Subvencionabilidad. Orden 28 de marzo de 2023).
Explotación:ES210190000007 Especie:PORCINO

(1) Superficie declarada admisible ajustada con la superficie comprometida.
(2) Factor de penalización valorando el alcance para el tipo de compromiso.

Puede verificar la integridad de una copia de este documento mediante la lectura del código QR adjunto o mediante el acceso a la dirección <https://ws050.juntadeandalucia.es/verificarFirma> indicando el código de VERIFICACIÓN

FIRMADO POR

RAQUEL MARIA ESPIN CRESPO

18/12/2024

VERIFICACIÓN

Pk2jmBDMDBSWPSC42MTUWFP24ALUB4

PÁG. 1051/2078



**Datos considerados para el Cálculo de la Carga Ganadera mínima y máxima del expediente**

Explotación	Especie	Inscrito en Sipea y Admisible	Ugm Calculada para CG Mínima	Ugm Calculada para CG Máxima
ES21019000007	BOVINA	SI	21,94	21,94
ES21019000007	PORCINO	NO	0,00	2,77
			21,94	24,71

Superficie determinada para Cálculo Carga Ganadera Mínima: 93,06 ha

Superficie determinada para Cálculo Carga Ganadera Máxima: 93,06 ha

Carga Ganadera Mínima Expediente: 0,24 ugm/ha

Carga Ganadera Máxima Expediente: 0,27 ugm/ha

Los importes del Grupo de Pago de pastos de este expediente han sido ajustados por no llegar a la carga ganadera mínima de 0,3

Recintos Determinados para el Cálculo de Garga Ganadera Mínima

REF.	REFERENCIA SIGPAC	CULTIVO	DESCRIPCIÓN CULTIVO	S/R	SUP. RESUELTA (ha)
1700000005869491	21-019-006-00007-00001	62000	PASTOS PERMANENTES DE 5 O MAS AÑOS-SIN VARIEDAD	S	1,16
1700000005869492	21-036-001-00039-00001	62000	PASTOS PERMANENTES DE 5 O MAS AÑOS-SIN VARIEDAD	S	1,92
1700000005869493	21-036-001-00039-00002	62000	PASTOS PERMANENTES DE 5 O MAS AÑOS-SIN VARIEDAD	S	0,55
1700000005869494	21-019-006-00010-00006	62000	PASTOS PERMANENTES DE 5 O MAS AÑOS-SIN VARIEDAD	S	0,75
1700000005869495	21-019-006-00012-00002	62000	PASTOS PERMANENTES DE 5 O MAS AÑOS-SIN VARIEDAD	S	25,12
1700000005869496	21-019-007-00006-00001	62000	PASTOS PERMANENTES DE 5 O MAS AÑOS-SIN VARIEDAD	S	10,10
1700000005869497	21-019-007-00010-00001	62000	PASTOS PERMANENTES DE 5 O MAS AÑOS-SIN VARIEDAD	S	4,64
1700000005869498	21-019-007-00011-00001	62000	PASTOS PERMANENTES DE 5 O MAS AÑOS-SIN VARIEDAD	S	5,98
1700000005869499	21-019-006-00010-00001	62000	PASTOS PERMANENTES DE 5 O MAS AÑOS-SIN VARIEDAD	S	11,02
1700000005869500	21-019-006-00008-00001	62000	PASTOS PERMANENTES DE 5 O MAS AÑOS-SIN VARIEDAD	S	31,82

Recintos Determinados para el Cálculo de Garga Ganadera Máxima

REF.	REFERENCIA SIGPAC	CULTIVO	DESCRIPCIÓN CULTIVO	S/R	SUP. RESUELTA (ha)
1700000005869491	21-019-006-00007-00001	62000	PASTOS PERMANENTES DE 5 O MAS AÑOS-SIN VARIEDAD	S	1,16
1700000005869492	21-036-001-00039-00001	62000	PASTOS PERMANENTES DE 5 O MAS AÑOS-SIN VARIEDAD	S	1,92
1700000005869493	21-036-001-00039-00002	62000	PASTOS PERMANENTES DE 5 O MAS AÑOS-SIN VARIEDAD	S	0,55
1700000005869494	21-019-006-00010-00006	62000	PASTOS PERMANENTES DE 5 O MAS AÑOS-SIN VARIEDAD	S	0,75
1700000005869495	21-019-006-00012-00002	62000	PASTOS PERMANENTES DE 5 O MAS AÑOS-SIN VARIEDAD	S	25,12
1700000005869496	21-019-007-00006-00001	62000	PASTOS PERMANENTES DE 5 O MAS AÑOS-SIN VARIEDAD	S	10,10
1700000005869497	21-019-007-00010-00001	62000	PASTOS PERMANENTES DE 5 O MAS AÑOS-SIN VARIEDAD	S	4,64
1700000005869498	21-019-007-00011-00001	62000	PASTOS PERMANENTES DE 5 O MAS AÑOS-SIN VARIEDAD	S	5,98
1700000005869499	21-019-006-00010-00001	62000	PASTOS PERMANENTES DE 5 O MAS AÑOS-SIN VARIEDAD	S	11,02
1700000005869500	21-019-006-00008-00001	62000	PASTOS PERMANENTES DE 5 O MAS AÑOS-SIN VARIEDAD	S	31,82

Incidencias de carga ganadera**INCIDENCIA DESCRIPCIÓN**

100407 Explotación solicitada no forma parte de ningún organismo de control autorizado para la producción ecológica en Andalucía o fecha de inscripción posterior al plazo establecido (Anexo I. Criterios de Subvencionabilidad. Orden 28 de marzo de 2023).
Explotación:ES21019000007 Especie:PORCINO

(1) Superficie declarada admisible ajustada con la superficie comprometida.
(2) Factor de penalización valorando el alcance para el tipo de compromiso.

Puede verificar la integridad de una copia de este documento mediante la lectura del código QR adjunto o mediante el acceso a la dirección <https://ws050.juntadeandalucia.es/verificarFirma> indicando el código de VERIFICACIÓN

FIRMADO POR

RAQUEL MARIA ESPIN CRESPO

18/12/2024

VERIFICACIÓN

Pk2jmBDMDBSWPSC42MTUWFP24ALUB4

PÁG. 1052/2078



**APELLIDOS Y NOMBRE / RAZÓN SOCIAL**

LOPEZ REAL RAIMUNDO

NIF

***1114*

EXPEDIENTE

1212379

ANUALIDAD DE PAGO

1ª

IMPORTE POR ANUALIDAD

	2023	2024	2025	2026	2027
IMPORTE MÁXIMO SUBVENCIONABLE	3.430,58 €	3.430,58 €	3.430,58 €	3.430,58 €	3.430,58 €
IMPORTE MEDIO DE TRANSFERENCIA (€/ha)	82,15 €	82,15 €	82,15 €	82,15 €	82,15 €

RESUMEN DE UNIDADES

Cód	GRUPO DE PAGO	Sup. Dec. Admisible (ha)	Sup. Comprometida (ha)	Sup. ajustada compromiso (1) (ha)	% sobredec.	Sup. Resuelta (ha)	Importe Declarado	Importe Topado	Importe Resuelto	Importe tras sobredec.
428	PASTOS ASOCIADOS A GANADERÍA ECOLÓGICA	45,87		41,76	0,00	41,76	3.430,58	3.430,58	3.430,58	3.430,58
TOTAL		45,87	41,76	41,76		41,76	3.430,58	3.430,58	3.430,58	3.430,58

APLICACIÓN DE REDUCCIONES Y PENALIZACIONES

GRUPO DE PAGO	Importe Calculado	Importe prereduc.	Criterios de subvencionabilidad y compromisos	Presentación tardía	Omisión declaración	Condicionidad	IMPORTE (Euros) RESUELTO
PASTOS ASOCIADOS A GANADERÍA	3.430,58	3.430,58	0,00	0,00	0,00	0,00	3.430,58
TOTAL	3.430,58	3.430,58					3.430,58

RESUMEN DE PAGOS**IMPORTE (Euros)**

	RESUELTO	FEADER	MAPA	CAPADR
PASTOS ASOCIADOS A GANADERÍA ECOLÓGICA - Pago realizado	3.430,58 €	2.915,99 €	336,54 €	178,05 €

RECINTOS RESUELTOS

REE	REFERENCIA SIGPAC	CULTIVO DESCRIPCIÓN CULTIVO	S/R G.PAGO	PEND. MEDIA (%)	SUP. DEC. ADMISIBLE (ha)	SUP. COMPROM. (ha)	SUP. AJUSTADA COMPROM. (1) (ha)	SUP. CONV. SIGPAC (ha)	SUP. CERTIF. (ha)	SUP. CAMPO (ha)	SUP. CAMPO DETER. CULT. DECLARADO (ha)	SUP. DEC. REDUCIDA (ha)	SUP. RESUELTA (ha)
170000006385150	21-019-012-00005-001	62000 PASTOS PERMANENTES DE 5 O MAS AÑOS-SIN VARIEDAD	S 428	35,50	0,35	0,17	0,17		0,17			0,17	0,17
170000006385151	21-019-012-00003-008	62000 PASTOS PERMANENTES DE 5 O MAS AÑOS-SIN VARIEDAD	S 428	17,70	2,41	2,41	2,41		2,84			2,41	2,41
170000006385153	21-019-010-00037-002	62000 PASTOS PERMANENTES DE 5 O MAS AÑOS-SIN VARIEDAD	S 428	26,80	0,38	0,38	0,38		0,38			0,38	0,38
170000006385156	21-019-012-00003-006	62000 PASTOS PERMANENTES DE 5 O MAS AÑOS-SIN VARIEDAD	S 428	16,50	7,79	7,79	7,79		7,79			7,79	7,79
170000006385159	21-019-010-00024-003	62000 PASTOS PERMANENTES DE 5 O MAS AÑOS-SIN VARIEDAD	S 428	11,90	2,02	2,02	2,02		2,02			2,02	2,02
170000006385160	21-019-012-00004-002	62000 PASTOS PERMANENTES DE 5 O MAS AÑOS-SIN VARIEDAD	S 428	24,10	6,32	2,39	2,39		2,39			2,39	2,39
170000006385161	21-019-010-00036-002	62000 PASTOS PERMANENTES DE 5 O MAS AÑOS-SIN VARIEDAD	S 428	15,50	2,59	2,59	2,59		2,59			2,59	2,59
170000006385162	21-019-012-00003-007	62000 PASTOS PERMANENTES DE 5 O MAS AÑOS-SIN VARIEDAD	S 428	11,20	2,28	2,28	2,28		2,28			2,28	2,28
170000006385163	21-019-010-00072-001	62000 PASTOS PERMANENTES DE 5 O MAS AÑOS-SIN VARIEDAD	S 428	42,70	5,28	5,28	5,28		5,28			5,28	5,28
170000006385164	21-019-009-00017-001	62000 PASTOS PERMANENTES DE 5 O MAS AÑOS-SIN VARIEDAD	S 428	15,90	0,11	0,11	0,11		0,30			0,11	0,11
170000006385165	21-019-016-00072-004	62000 PASTOS PERMANENTES DE 5 O MAS AÑOS-SIN VARIEDAD	S 428	11,90	0,13	0,13	0,13		0,15			0,13	0,13
170000006385166	21-019-009-00006-001	62000 PASTOS PERMANENTES DE 5 O MAS AÑOS-SIN VARIEDAD	S 428	19,50	3,43	3,43	3,43		4,03			3,43	3,43
170000006385168	21-019-009-00035-001	62000 PASTOS PERMANENTES DE 5 O MAS AÑOS-SIN VARIEDAD	S 428	20,40	2,00	2,00	2,00		2,00			2,00	2,00
170000006385170	21-019-009-00016-003	62000 PASTOS PERMANENTES DE 5 O MAS AÑOS-SIN VARIEDAD	S 428	26,30	6,01	6,01	6,01		7,07			6,01	6,01
170000006385172	21-019-006-00049-002	62000 PASTOS PERMANENTES DE 5 O MAS AÑOS-SIN VARIEDAD	S 428	18,00	4,77	4,77	4,77		4,77			4,77	4,77

(1) Superficie declarada admisible ajustada con la superficie comprometida.
(2) Factor de penalización valorando el alcance para el tipo de compromiso.Puede verificar la integridad de una copia de este documento mediante la lectura del código QR adjunto o mediante el acceso a la dirección <https://ws050.juntadeandalucia.es/verificarFirma> indicando el código de VERIFICACIÓN

FIRMADO POR

RAQUEL MARIA ESPIN CRESPO

18/12/2024

VERIFICACIÓN

Pk2jmBDMDBSWPSC42MTUWFP24ALUB4

PÁG. 1053/2078



**INCIDENCIAS****INCIDENCIA DESCRIPCIÓN**

- 100402 Recinto solicitado no forma parte de ningún organismo de control autorizado para la producción ecológica en Andalucía o fecha de inscripción posterior al plazo establecido (Anexo I. Criterios de Subvencionabilidad. Orden 28 de marzo de 2023).
 Ref:5112896 Recinto:21-019-010-00037-00001 Cultivo:62000 PASTOS PERMANENTES DE 5 O MAS AÑOS-SIN VARIEDAD Secano
 Ref:5112898 Recinto:21-019-010-00037-00003 Cultivo:62000 PASTOS PERMANENTES DE 5 O MAS AÑOS-SIN VARIEDAD Secano
 Ref:-1131080 Recinto:21-019-011-00103-00008 Cultivo:62000 PASTOS PERMANENTES DE 5 O MAS AÑOS-SIN VARIEDAD Secano
 Ref:-1131081 Recinto:21-019-011-00103-00009 Cultivo:62000 PASTOS PERMANENTES DE 5 O MAS AÑOS-SIN VARIEDAD Secano
 Ref:1700000006385158 Recinto:21-019-012-00004-00003 Cultivo:62000 PASTOS PERMANENTES DE 5 O MAS AÑOS-SIN VARIEDAD Secano
- 100407 Explotación solicitada no forma parte de ningún organismo de control autorizado para la producción ecológica en Andalucía o fecha de inscripción posterior al plazo establecido (Anexo I. Criterios de Subvencionabilidad. Orden 28 de marzo de 2023).
 Explotación:ES210190000087 Especie:PORCINO
 Explotación:ES210190000312 Especie:PORCINO
- 100410 Recinto no admisible por pertenecer a una explotación ganadera No inscrita en Sipea (Artículo 10 de la Orden de 28 de marzo de 2023).
 Ref:1700000006385155 Recinto:21-019-011-00033-00001 Cultivo:62000 PASTOS PERMANENTES DE 5 O MAS AÑOS-SIN VARIEDAD Secano Explotación:ES210190000312
 Ref:1700000006385154 Recinto:21-019-011-00033-00003 Cultivo:62000 PASTOS PERMANENTES DE 5 O MAS AÑOS-SIN VARIEDAD Secano Explotación:ES210190000312
 Ref:1700000006385167 Recinto:21-019-011-00056-00001 Cultivo:62000 PASTOS PERMANENTES DE 5 O MAS AÑOS-SIN VARIEDAD Secano Explotación:ES210190000312
 Ref:1700000006385169 Recinto:21-019-011-00056-00003 Cultivo:62000 PASTOS PERMANENTES DE 5 O MAS AÑOS-SIN VARIEDAD Secano Explotación:ES210190000312
 Ref:-1131072 Recinto:21-019-011-00056-00004 Cultivo:62000 PASTOS PERMANENTES DE 5 O MAS AÑOS-SIN VARIEDAD Secano Explotación:ES210190000312
 Ref:1700000006385174 Recinto:21-019-011-00058-00001 Cultivo:62000 PASTOS PERMANENTES DE 5 O MAS AÑOS-SIN VARIEDAD Secano Explotación:ES210190000312
 Ref:1700000006385181 Recinto:21-019-011-00058-00002 Cultivo:62000 PASTOS PERMANENTES DE 5 O MAS AÑOS-SIN VARIEDAD Regadío Explotación:ES210190000312
- 100424 Solicita recinto que no está comprometido para la operación.
 Ref:1700000006385146 Recinto:21-019-006-00043-00001 Cultivo:62000 PASTOS PERMANENTES DE 5 O MAS AÑOS-SIN VARIEDAD Secano
 Ref:1700000006385173 Recinto:21-019-006-00050-00001 Cultivo:62000 PASTOS PERMANENTES DE 5 O MAS AÑOS-SIN VARIEDAD Secano
 Ref:-1131071 Recinto:21-019-006-00051-00003 Cultivo:62000 PASTOS PERMANENTES DE 5 O MAS AÑOS-SIN VARIEDAD Secano
 Ref:1700000006385157 Recinto:21-019-009-00018-00001 Cultivo:62000 PASTOS PERMANENTES DE 5 O MAS AÑOS-SIN VARIEDAD Secano
 Ref:5112896 Recinto:21-019-010-00037-00001 Cultivo:62000 PASTOS PERMANENTES DE 5 O MAS AÑOS-SIN VARIEDAD Secano
 Ref:5112898 Recinto:21-019-010-00037-00003 Cultivo:62000 PASTOS PERMANENTES DE 5 O MAS AÑOS-SIN VARIEDAD Secano
 Ref:1700000006385155 Recinto:21-019-011-00033-00001 Cultivo:62000 PASTOS PERMANENTES DE 5 O MAS AÑOS-SIN VARIEDAD Secano
 Ref:1700000006385154 Recinto:21-019-011-00033-00003 Cultivo:62000 PASTOS PERMANENTES DE 5 O MAS AÑOS-SIN VARIEDAD Secano
 Ref:1700000006385167 Recinto:21-019-011-00056-00001 Cultivo:62000 PASTOS PERMANENTES DE 5 O MAS AÑOS-SIN VARIEDAD Secano
 Ref:1700000006385169 Recinto:21-019-011-00056-00003 Cultivo:62000 PASTOS PERMANENTES DE 5 O MAS AÑOS-SIN VARIEDAD Secano
 Ref:-1131072 Recinto:21-019-011-00056-00004 Cultivo:62000 PASTOS PERMANENTES DE 5 O MAS AÑOS-SIN VARIEDAD Secano
 Ref:1700000006385174 Recinto:21-019-011-00058-00001 Cultivo:62000 PASTOS PERMANENTES DE 5 O MAS AÑOS-SIN VARIEDAD Secano
 Ref:1700000006385181 Recinto:21-019-011-00058-00002 Cultivo:62000 PASTOS PERMANENTES DE 5 O MAS AÑOS-SIN VARIEDAD Regadío
 Ref:-1131080 Recinto:21-019-011-00103-00008 Cultivo:62000 PASTOS PERMANENTES DE 5 O MAS AÑOS-SIN VARIEDAD Secano
 Ref:-1131081 Recinto:21-019-011-00103-00009 Cultivo:62000 PASTOS PERMANENTES DE 5 O MAS AÑOS-SIN VARIEDAD Secano
 Ref:1700000006385158 Recinto:21-019-012-00004-00003 Cultivo:62000 PASTOS PERMANENTES DE 5 O MAS AÑOS-SIN VARIEDAD Secano
 Ref:1700000006385152 Recinto:21-019-016-00014-00001 Cultivo:62000 PASTOS PERMANENTES DE 5 O MAS AÑOS-SIN VARIEDAD Secano
 Ref:1700000006385147 Recinto:21-019-016-00015-00001 Cultivo:62000 PASTOS PERMANENTES DE 5 O MAS AÑOS-SIN VARIEDAD Secano
 Ref:1700000006385175 Recinto:21-019-016-00016-00001 Cultivo:62000 PASTOS PERMANENTES DE 5 O MAS AÑOS-SIN

(1) Superficie declarada admisible ajustada con la superficie comprometida.
 (2) Factor de penalización valorando el alcance para el tipo de compromiso.

Puede verificar la integridad de una copia de este documento mediante la lectura del código QR adjunto o mediante el acceso a la dirección <https://ws050.juntadeandalucia.es/verificarFirma> indicando el código de VERIFICACIÓN

FIRMADO POR	RAQUEL MARIA ESPIN CRESPO	18/12/2024	
VERIFICACIÓN	Pk2jmBDMDBSWPSC42MTUWFP24ALUB4	PÁG. 1054/2078	

**INCIDENCIAS****INCIDENCIA DESCRIPCIÓN**

	VARIEDAD Secano
	Ref:170000006385176 Recinto:21-019-016-00017-00001 Cultivo:62000 PASTOS PERMANENTES DE 5 O MAS AÑOS-SIN
	VARIEDAD Secano
	Ref:170000006385177 Recinto:21-019-016-00018-00001 Cultivo:62000 PASTOS PERMANENTES DE 5 O MAS AÑOS-SIN
	VARIEDAD Secano
	Ref:170000006385171 Recinto:21-019-016-00094-00001 Cultivo:62000 PASTOS PERMANENTES DE 5 O MAS AÑOS-SIN
	VARIEDAD Secano
	Ref:170000006385178 Recinto:21-019-016-00098-00002 Cultivo:62000 PASTOS PERMANENTES DE 5 O MAS AÑOS-SIN
	VARIEDAD Secano
	Ref:170000006385148 Recinto:21-019-016-00106-00001 Cultivo:62000 PASTOS PERMANENTES DE 5 O MAS AÑOS-SIN
	VARIEDAD Secano
	Ref:170000006385149 Recinto:21-019-016-00107-00002 Cultivo:62000 PASTOS PERMANENTES DE 5 O MAS AÑOS-SIN
	VARIEDAD Secano
	Ref:170000006385179 Recinto:21-019-016-00140-00001 Cultivo:62000 PASTOS PERMANENTES DE 5 O MAS AÑOS-SIN
	VARIEDAD Secano
	Ref:170000006385180 Recinto:21-019-016-00149-00004 Cultivo:62000 PASTOS PERMANENTES DE 5 O MAS AÑOS-SIN
	VARIEDAD Secano
	Ref:-1131082 Recinto:21-019-016-00149-00006 Cultivo:63000 PASTOS DE MENOS DE 5 AÑOS-SIN VARIEDAD Secano
100427	Recinto no admisible por estar asociado a una explotación intensiva en SIGGAN o que no pertenece al titular del expediente (Artículo 10 de la Orden de 28 de marzo de 2023).
	Ref:170000006385146 Recinto:21-019-006-00043-00001 Cultivo:62000 PASTOS PERMANENTES DE 5 O MAS AÑOS-SIN
	VARIEDAD Secano Explotación:ES210190000208
	Ref:170000006385173 Recinto:21-019-006-00050-00001 Cultivo:62000 PASTOS PERMANENTES DE 5 O MAS AÑOS-SIN
	VARIEDAD Secano Explotación:ES210190000208
	Ref:-1131071 Recinto:21-019-006-00051-00003 Cultivo:62000 PASTOS PERMANENTES DE 5 O MAS AÑOS-SIN VARIEDAD Secano Explotación:ES210190000208
	Ref:170000006385152 Recinto:21-019-016-00014-00001 Cultivo:62000 PASTOS PERMANENTES DE 5 O MAS AÑOS-SIN
	VARIEDAD Secano Explotación:ES210190000208
	Ref:170000006385147 Recinto:21-019-016-00015-00001 Cultivo:62000 PASTOS PERMANENTES DE 5 O MAS AÑOS-SIN
	VARIEDAD Secano Explotación:ES210190000208
	Ref:170000006385175 Recinto:21-019-016-00016-00001 Cultivo:62000 PASTOS PERMANENTES DE 5 O MAS AÑOS-SIN
	VARIEDAD Secano Explotación:ES210190000208
	Ref:170000006385176 Recinto:21-019-016-00017-00001 Cultivo:62000 PASTOS PERMANENTES DE 5 O MAS AÑOS-SIN
	VARIEDAD Secano Explotación:ES210190000208
	Ref:170000006385177 Recinto:21-019-016-00018-00001 Cultivo:62000 PASTOS PERMANENTES DE 5 O MAS AÑOS-SIN
	VARIEDAD Secano Explotación:ES210190000208
	Ref:170000006385171 Recinto:21-019-016-00094-00001 Cultivo:62000 PASTOS PERMANENTES DE 5 O MAS AÑOS-SIN
	VARIEDAD Secano Explotación:ES210190000208
	Ref:170000006385178 Recinto:21-019-016-00098-00002 Cultivo:62000 PASTOS PERMANENTES DE 5 O MAS AÑOS-SIN
	VARIEDAD Secano Explotación:ES210190000208
	Ref:170000006385148 Recinto:21-019-016-00106-00001 Cultivo:62000 PASTOS PERMANENTES DE 5 O MAS AÑOS-SIN
	VARIEDAD Secano Explotación:ES210190000208
	Ref:170000006385149 Recinto:21-019-016-00107-00002 Cultivo:62000 PASTOS PERMANENTES DE 5 O MAS AÑOS-SIN
	VARIEDAD Secano Explotación:ES210190000208
	Ref:170000006385179 Recinto:21-019-016-00140-00001 Cultivo:62000 PASTOS PERMANENTES DE 5 O MAS AÑOS-SIN
	VARIEDAD Secano Explotación:ES210190000208
	Ref:170000006385180 Recinto:21-019-016-00149-00004 Cultivo:62000 PASTOS PERMANENTES DE 5 O MAS AÑOS-SIN
	VARIEDAD Secano Explotación:ES210190000208
	Ref:-1131082 Recinto:21-019-016-00149-00006 Cultivo:63000 PASTOS DE MENOS DE 5 AÑOS-SIN VARIEDAD Secano Explotación:ES210190000208

Datos considerados para el Cálculo de la Carga Ganadera mínima y máxima del expediente

Explotación	Especie	Inscrito en Sipea y Admisible	Ugm Calculada para CG Mínima	Ugm Calculada para CG Máxima
ES210180000246	BOVINA	SI	18,33	18,33
ES210190000087	BOVINA	SI	18,73	18,73
ES210190000087	PORCINO	NO	0,00	7,87
ES210190000312	PORCINO	NO	0,00	7,03
ES210190000344	BOVINA	SI	4,21	4,21
			41,27	56,17

Superficie determinada para Cálculo Carga Ganadera Mínima: 114,75 ha

Superficie determinada para Cálculo Carga Ganadera Máxima: 137,76 ha

(1) Superficie declarada admisible ajustada con la superficie comprometida.
(2) Factor de penalización valorando el alcance para el tipo de compromiso.Puede verificar la integridad de una copia de este documento mediante la lectura del código QR adjunto o mediante el acceso a la dirección <https://ws050.juntadeandalucia.es/verificarFirma> indicando el código de VERIFICACIÓN

FIRMADO POR

RAQUEL MARIA ESPIN CRESPO

18/12/2024

VERIFICACIÓN

Pk2jmBDMDBSWPSC42MTUWFP24ALUB4

PÁG. 1055/2078



**Datos considerados para el Cálculo de la Carga Ganadera mínima y máxima del expediente****Carga Ganadera Mínima Expediente:** 0,36 ugm/ha**Carga Ganadera Máxima Expediente:** 0,41 ugm/ha**Recintos Determinados para el Cálculo de Garga Ganadera Mínima**

REF.	REFERENCIA SIGPAC	CULTIVO	DESCRIPCIÓN CULTIVO	S/R	SUP. RESUELTA (ha)
-1131082	21-019-016-00149-00006	63000	PASTOS DE MENOS DE 5 AÑOS-SIN VARIEDAD	S	0,05
-1131072	21-019-011-00056-00004	62000	PASTOS PERMANENTES DE 5 O MAS AÑOS-SIN VARIEDAD	S	2,99
-1131071	21-019-006-00051-00003	62000	PASTOS PERMANENTES DE 5 O MAS AÑOS-SIN VARIEDAD	S	0,03
4614534	21-018-009-00063-00005	62000	PASTOS PERMANENTES DE 5 O MAS AÑOS-SIN VARIEDAD	S	33,50
6919939	21-019-010-00020-00001	63000	PASTOS DE MENOS DE 5 AÑOS-SIN VARIEDAD	S	0,96
6919949	21-019-013-00086-00001	62000	PASTOS PERMANENTES DE 5 O MAS AÑOS-SIN VARIEDAD	S	0,15
1700000006385146	21-019-006-00043-00001	62000	PASTOS PERMANENTES DE 5 O MAS AÑOS-SIN VARIEDAD	S	1,85
1700000006385147	21-019-016-00015-00001	62000	PASTOS PERMANENTES DE 5 O MAS AÑOS-SIN VARIEDAD	S	0,92
1700000006385148	21-019-016-00106-00001	62000	PASTOS PERMANENTES DE 5 O MAS AÑOS-SIN VARIEDAD	S	0,59
1700000006385149	21-019-016-00107-00002	62000	PASTOS PERMANENTES DE 5 O MAS AÑOS-SIN VARIEDAD	S	2,79
1700000006385150	21-019-012-00005-00001	62000	PASTOS PERMANENTES DE 5 O MAS AÑOS-SIN VARIEDAD	S	0,17
1700000006385151	21-019-012-00003-00008	62000	PASTOS PERMANENTES DE 5 O MAS AÑOS-SIN VARIEDAD	S	2,41
1700000006385152	21-019-016-00014-00001	62000	PASTOS PERMANENTES DE 5 O MAS AÑOS-SIN VARIEDAD	S	0,38
1700000006385153	21-019-010-00037-00002	62000	PASTOS PERMANENTES DE 5 O MAS AÑOS-SIN VARIEDAD	S	0,38
1700000006385154	21-019-011-00033-00003	62000	PASTOS PERMANENTES DE 5 O MAS AÑOS-SIN VARIEDAD	S	0,80
1700000006385155	21-019-011-00033-00001	62000	PASTOS PERMANENTES DE 5 O MAS AÑOS-SIN VARIEDAD	S	1,00
1700000006385156	21-019-012-00003-00006	62000	PASTOS PERMANENTES DE 5 O MAS AÑOS-SIN VARIEDAD	S	7,79
1700000006385159	21-019-010-00024-00003	62000	PASTOS PERMANENTES DE 5 O MAS AÑOS-SIN VARIEDAD	S	2,02
1700000006385160	21-019-012-00004-00002	62000	PASTOS PERMANENTES DE 5 O MAS AÑOS-SIN VARIEDAD	S	2,39
1700000006385161	21-019-010-00036-00002	62000	PASTOS PERMANENTES DE 5 O MAS AÑOS-SIN VARIEDAD	S	2,59
1700000006385162	21-019-012-00003-00007	62000	PASTOS PERMANENTES DE 5 O MAS AÑOS-SIN VARIEDAD	S	2,28
1700000006385163	21-019-010-00072-00001	62000	PASTOS PERMANENTES DE 5 O MAS AÑOS-SIN VARIEDAD	S	5,28
1700000006385164	21-019-009-00017-00001	62000	PASTOS PERMANENTES DE 5 O MAS AÑOS-SIN VARIEDAD	S	0,11
1700000006385165	21-019-016-00072-00004	62000	PASTOS PERMANENTES DE 5 O MAS AÑOS-SIN VARIEDAD	S	0,13
1700000006385166	21-019-009-00006-00001	62000	PASTOS PERMANENTES DE 5 O MAS AÑOS-SIN VARIEDAD	S	3,43
1700000006385167	21-019-011-00056-00001	62000	PASTOS PERMANENTES DE 5 O MAS AÑOS-SIN VARIEDAD	S	8,08
1700000006385168	21-019-009-00035-00001	62000	PASTOS PERMANENTES DE 5 O MAS AÑOS-SIN VARIEDAD	S	2,00
1700000006385169	21-019-011-00056-00003	62000	PASTOS PERMANENTES DE 5 O MAS AÑOS-SIN VARIEDAD	S	5,96
1700000006385170	21-019-009-00016-00003	62000	PASTOS PERMANENTES DE 5 O MAS AÑOS-SIN VARIEDAD	S	6,01
1700000006385171	21-019-016-00094-00001	62000	PASTOS PERMANENTES DE 5 O MAS AÑOS-SIN VARIEDAD	S	0,48
1700000006385172	21-019-006-00049-00002	62000	PASTOS PERMANENTES DE 5 O MAS AÑOS-SIN VARIEDAD	S	4,77
1700000006385173	21-019-006-00050-00001	62000	PASTOS PERMANENTES DE 5 O MAS AÑOS-SIN VARIEDAD	S	1,56
1700000006385174	21-019-011-00058-00001	62000	PASTOS PERMANENTES DE 5 O MAS AÑOS-SIN VARIEDAD	S	1,30
1700000006385175	21-019-016-00016-00001	62000	PASTOS PERMANENTES DE 5 O MAS AÑOS-SIN VARIEDAD	S	2,33
1700000006385176	21-019-016-00017-00001	62000	PASTOS PERMANENTES DE 5 O MAS AÑOS-SIN VARIEDAD	S	0,65

(1) Superficie declarada admisible ajustada con la superficie comprometida.
(2) Factor de penalización valorando el alcance para el tipo de compromiso.Puede verificar la integridad de una copia de este documento mediante la lectura del código QR adjunto o mediante el acceso a la dirección <https://ws050.juntadeandalucia.es/verificarFirma> indicando el código de VERIFICACIÓN

FIRMADO POR

RAQUEL MARIA ESPIN CRESPO

18/12/2024

VERIFICACIÓN

Pk2jmBDMDBSWPSC42MTUWFP24ALUB4

PÁG. 1056/2078



**Datos considerados para el Cálculo de la Carga Ganadera mínima y máxima del expediente****Recintos Determinados para el Cálculo de Garga Ganadera Mínima**

REF.	REFERENCIA SIGPAC	CULTIVO	DESCRIPCIÓN CULTIVO	S/R	SUP.
					RESUELTA (ha)
170000006385177	21-019-016-00018-00001	62000	PASTOS PERMANENTES DE 5 O MAS AÑOS-SIN VARIEDAD	S	0,57
170000006385178	21-019-016-00098-00002	62000	PASTOS PERMANENTES DE 5 O MAS AÑOS-SIN VARIEDAD	S	0,80
170000006385179	21-019-016-00140-00001	62000	PASTOS PERMANENTES DE 5 O MAS AÑOS-SIN VARIEDAD	S	2,03
170000006385180	21-019-016-00149-00004	62000	PASTOS PERMANENTES DE 5 O MAS AÑOS-SIN VARIEDAD	S	2,95
170000006385181	21-019-011-00058-00002	62000	PASTOS PERMANENTES DE 5 O MAS AÑOS-SIN VARIEDAD	R	0,27

Recintos Determinados para el Cálculo de Garga Ganadera Máxima

REF.	REFERENCIA SIGPAC	CULTIVO	DESCRIPCIÓN CULTIVO	S/R	SUP.
					RESUELTA (ha)
-1131082	21-019-016-00149-00006	63000	PASTOS DE MENOS DE 5 AÑOS-SIN VARIEDAD	S	0,05
-1131081	21-019-011-00103-00009	62000	PASTOS PERMANENTES DE 5 O MAS AÑOS-SIN VARIEDAD	S	0,05
-1131080	21-019-011-00103-00008	62000	PASTOS PERMANENTES DE 5 O MAS AÑOS-SIN VARIEDAD	S	0,00
-1131077	21-019-011-00103-00007	62000	PASTOS PERMANENTES DE 5 O MAS AÑOS-SIN VARIEDAD	S	1,16
-1131074	21-019-011-00103-00006	62000	PASTOS PERMANENTES DE 5 O MAS AÑOS-SIN VARIEDAD	S	0,42
-1131072	21-019-011-00056-00004	62000	PASTOS PERMANENTES DE 5 O MAS AÑOS-SIN VARIEDAD	S	2,99
-1131071	21-019-006-00051-00003	62000	PASTOS PERMANENTES DE 5 O MAS AÑOS-SIN VARIEDAD	S	0,03
4614534	21-018-009-00063-00005	62000	PASTOS PERMANENTES DE 5 O MAS AÑOS-SIN VARIEDAD	S	33,50
5112573	21-019-011-00102-00001	62000	PASTOS PERMANENTES DE 5 O MAS AÑOS-SIN VARIEDAD	S	3,86
5112582	21-019-011-00103-00005	62000	PASTOS PERMANENTES DE 5 O MAS AÑOS-SIN VARIEDAD	S	0,75
5112589	21-019-015-00012-00001	63000	PASTOS DE MENOS DE 5 AÑOS-SIN VARIEDAD	S	0,18
5112590	21-019-015-00012-00002	62000	PASTOS PERMANENTES DE 5 O MAS AÑOS-SIN VARIEDAD	S	8,50
5112896	21-019-010-00037-00001	62000	PASTOS PERMANENTES DE 5 O MAS AÑOS-SIN VARIEDAD	S	1,60
5112898	21-019-010-00037-00003	62000	PASTOS PERMANENTES DE 5 O MAS AÑOS-SIN VARIEDAD	S	0,17
6919939	21-019-010-00020-00001	63000	PASTOS DE MENOS DE 5 AÑOS-SIN VARIEDAD	S	0,96
6919949	21-019-013-00086-00001	62000	PASTOS PERMANENTES DE 5 O MAS AÑOS-SIN VARIEDAD	S	0,15
170000006385146	21-019-006-00043-00001	62000	PASTOS PERMANENTES DE 5 O MAS AÑOS-SIN VARIEDAD	S	1,85
170000006385147	21-019-016-00015-00001	62000	PASTOS PERMANENTES DE 5 O MAS AÑOS-SIN VARIEDAD	S	0,92
170000006385148	21-019-016-00106-00001	62000	PASTOS PERMANENTES DE 5 O MAS AÑOS-SIN VARIEDAD	S	0,59
170000006385149	21-019-016-00107-00002	62000	PASTOS PERMANENTES DE 5 O MAS AÑOS-SIN VARIEDAD	S	2,79
170000006385150	21-019-012-00005-00001	62000	PASTOS PERMANENTES DE 5 O MAS AÑOS-SIN VARIEDAD	S	0,35
170000006385151	21-019-012-00003-00008	62000	PASTOS PERMANENTES DE 5 O MAS AÑOS-SIN VARIEDAD	S	2,41
170000006385152	21-019-016-00014-00001	62000	PASTOS PERMANENTES DE 5 O MAS AÑOS-SIN VARIEDAD	S	0,38
170000006385153	21-019-010-00037-00002	62000	PASTOS PERMANENTES DE 5 O MAS AÑOS-SIN VARIEDAD	S	0,38
170000006385154	21-019-011-00033-00003	62000	PASTOS PERMANENTES DE 5 O MAS AÑOS-SIN VARIEDAD	S	0,80
170000006385155	21-019-011-00033-00001	62000	PASTOS PERMANENTES DE 5 O MAS AÑOS-SIN VARIEDAD	S	1,00
170000006385156	21-019-012-00003-00006	62000	PASTOS PERMANENTES DE 5 O MAS AÑOS-SIN VARIEDAD	S	7,79
170000006385157	21-019-009-00018-00001	62000	PASTOS PERMANENTES DE 5 O MAS AÑOS-SIN VARIEDAD	S	0,00
170000006385158	21-019-012-00004-00003	62000	PASTOS PERMANENTES DE 5 O MAS AÑOS-SIN VARIEDAD	S	2,21

(1) Superficie declarada admisible ajustada con la superficie comprometida.
(2) Factor de penalización valorando el alcance para el tipo de compromiso.

Puede verificar la integridad de una copia de este documento mediante la lectura del código QR adjunto o mediante el acceso a la dirección <https://ws050.juntadeandalucia.es/verificarFirma> indicando el código de VERIFICACIÓN

FIRMADO POR	RAQUEL MARIA ESPIN CRESPO	18/12/2024	
VERIFICACIÓN	Pk2jmBDMDBSWPSC42MTUWFP24ALUB4	PÁG. 1057/2078	

**Datos considerados para el Cálculo de la Carga Ganadera mínima y máxima del expediente****Recintos Determinados para el Cálculo de Garga Ganadera Máxima**

REF.	REFERENCIA SIGPAC	CULTIVO	DESCRIPCIÓN CULTIVO	SUP.	
				S/R	RESUELTA (ha)
1700000006385159	21-019-010-00024-00003	62000	PASTOS PERMANENTES DE 5 O MAS AÑOS-SIN VARIEDAD	S	2,02
1700000006385160	21-019-012-00004-00002	62000	PASTOS PERMANENTES DE 5 O MAS AÑOS-SIN VARIEDAD	S	6,32
1700000006385161	21-019-010-00036-00002	62000	PASTOS PERMANENTES DE 5 O MAS AÑOS-SIN VARIEDAD	S	2,59
1700000006385162	21-019-012-00003-00007	62000	PASTOS PERMANENTES DE 5 O MAS AÑOS-SIN VARIEDAD	S	2,28
1700000006385163	21-019-010-00072-00001	62000	PASTOS PERMANENTES DE 5 O MAS AÑOS-SIN VARIEDAD	S	5,28
1700000006385164	21-019-009-00017-00001	62000	PASTOS PERMANENTES DE 5 O MAS AÑOS-SIN VARIEDAD	S	0,11
1700000006385165	21-019-016-00072-00004	62000	PASTOS PERMANENTES DE 5 O MAS AÑOS-SIN VARIEDAD	S	0,13
1700000006385166	21-019-009-00006-00001	62000	PASTOS PERMANENTES DE 5 O MAS AÑOS-SIN VARIEDAD	S	3,43
1700000006385167	21-019-011-00056-00001	62000	PASTOS PERMANENTES DE 5 O MAS AÑOS-SIN VARIEDAD	S	8,08
1700000006385168	21-019-009-00035-00001	62000	PASTOS PERMANENTES DE 5 O MAS AÑOS-SIN VARIEDAD	S	2,00
1700000006385169	21-019-011-00056-00003	62000	PASTOS PERMANENTES DE 5 O MAS AÑOS-SIN VARIEDAD	S	5,96
1700000006385170	21-019-009-00016-00003	62000	PASTOS PERMANENTES DE 5 O MAS AÑOS-SIN VARIEDAD	S	6,01
1700000006385171	21-019-016-00094-00001	62000	PASTOS PERMANENTES DE 5 O MAS AÑOS-SIN VARIEDAD	S	0,48
1700000006385172	21-019-006-00049-00002	62000	PASTOS PERMANENTES DE 5 O MAS AÑOS-SIN VARIEDAD	S	4,77
1700000006385173	21-019-006-00050-00001	62000	PASTOS PERMANENTES DE 5 O MAS AÑOS-SIN VARIEDAD	S	1,56
1700000006385174	21-019-011-00058-00001	62000	PASTOS PERMANENTES DE 5 O MAS AÑOS-SIN VARIEDAD	S	1,30
1700000006385175	21-019-016-00016-00001	62000	PASTOS PERMANENTES DE 5 O MAS AÑOS-SIN VARIEDAD	S	2,33
1700000006385176	21-019-016-00017-00001	62000	PASTOS PERMANENTES DE 5 O MAS AÑOS-SIN VARIEDAD	S	0,65
1700000006385177	21-019-016-00018-00001	62000	PASTOS PERMANENTES DE 5 O MAS AÑOS-SIN VARIEDAD	S	0,57
1700000006385178	21-019-016-00098-00002	62000	PASTOS PERMANENTES DE 5 O MAS AÑOS-SIN VARIEDAD	S	0,80
1700000006385179	21-019-016-00140-00001	62000	PASTOS PERMANENTES DE 5 O MAS AÑOS-SIN VARIEDAD	S	2,03
1700000006385180	21-019-016-00149-00004	62000	PASTOS PERMANENTES DE 5 O MAS AÑOS-SIN VARIEDAD	S	2,95
1700000006385181	21-019-011-00058-00002	62000	PASTOS PERMANENTES DE 5 O MAS AÑOS-SIN VARIEDAD	R	0,27

Incidencias de carga ganadera**INCIDENCIA DESCRIPCIÓN**

100407	Explotación solicitada no forma parte de ningún organismo de control autorizado para la producción ecológica en Andalucía o fecha de inscripción posterior al plazo establecido (Anexo I. Criterios de Subvencionabilidad. Orden 28 de marzo de 2023). Explotación:ES210190000087 Especie:PORCINO Explotación:ES2101900000312 Especie:PORCINO
--------	---

(1) Superficie declarada admisible ajustada con la superficie comprometida.
(2) Factor de penalización valorando el alcance para el tipo de compromiso.

Puede verificar la integridad de una copia de este documento mediante la lectura del código QR adjunto o mediante el acceso a la dirección <https://ws050.juntadeandalucia.es/verificarFirma> indicando el código de VERIFICACIÓN

FIRMADO POR	RAQUEL MARIA ESPIN CRESPO	18/12/2024	
VERIFICACIÓN	Pk2jmBDMDBSWPSC42MTUWFP24ALUB4	PÁG. 1058/2078	



APELLIDOS Y NOMBRE / RAZÓN SOCIAL

LOPEZ VAZQUEZ MIGUEL

NIF
***2932*

EXPEDIENTE
1214603

ANUALIDAD DE PAGO
1ª

IMPORTES POR ANUALIDAD

	2023	2024	2025	2026	2027
IMPORTE MÁXIMO SUBVENCIONABLE	1.167,61 €	1.167,61 €	1.167,61 €	1.167,61 €	1.167,61 €
IMPORTE MEDIO DE TRANSFERENCIA (€/ha)	247,90 €	247,90 €	247,90 €	247,90 €	247,90 €

RESUMEN DE UNIDADES

Cód	GRUPO DE PAGO	Sup. Dec. Admisible (ha)	Sup. Comprometida (ha)	Sup. ajustada compromiso (1) (ha)	% sobredec.	Sup. Resuelta (ha)	Importe Declarado	Importe Topado	Importe Resuelto	Importe tras sobredec.
429	OLIVAR	4,71		4,71	0,00	4,71	1.167,61	1.167,61	1.167,61	1.167,61
TOTAL		4,71	4,71	4,71		4,71	1.167,61	1.167,61	1.167,61	1.167,61

APLICACIÓN DE REDUCCIONES Y PENALIZACIONES

GRUPO DE PAGO	Importe Calculado	Importe prereduc.	Criterios de subvencionabilidad y compromisos	Presentación tardía	Omisión declaración	Condicionalidad	IMPORTE (Euros) RESUELTO
OLIVAR	1.167,61	1.167,61	0,00	0,00	0,00	0,00	1.167,61
TOTAL	1.167,61	1.167,61					1.167,61

RESUMEN DE PAGOS

IMPORTE (Euros)

	RESUELTO	FEADER	MAPA	CAPADR
OLIVAR - Pago realizado	1.167,61 €	992,47 €	114,54 €	60,60 €

RECINTOS RESUELTOS

REF.	REFERENCIA SIGPAC	CULTIVO	DESCRIPCIÓN CULTIVO	S/R G.PAGO	PEND. MEDIA (%)	SUP. DEC. ADMISIBLE (ha)	SUP. COMPROM. (ha)	SUP. AJUSTADA COMPR.(1) (ha)	SUP. CONY. SIGPAC (ha)	SUP. CERTIE (ha)	SUP. CAMPO (ha)	SUP. CAMPO DETER. CULT. DECLARADO (ha)	SUP. DEC. REDUCIDA (ha)	SUP. RESUELTA (ha)
1700000005365994	21-031-001-00089-002	101007	OLIVAR-MANZANILLA	S 429	17,80	1,31	1,31	1,31		1,31			1,31	1,31
1700000005365995	21-031-001-00089-001	101007	OLIVAR-MANZANILLA	S 429	30,50	0,05	0,05	0,05		0,05			0,05	0,05
1700000005365998	21-031-008-00041-002	101007	OLIVAR-MANZANILLA	S 429	9,30	0,30	0,30	0,30		0,30			0,30	0,30
1700000005366000	21-031-001-00088-008	101007	OLIVAR-MANZANILLA	S 429	8,00	2,27	2,27	2,27		2,27			2,27	2,27
1700000005366001	21-031-001-00088-009	101007	OLIVAR-MANZANILLA	S 429	6,10	0,09	0,09	0,09		0,09			0,09	0,09
1700000005366002	21-031-008-00041-003	101007	OLIVAR-MANZANILLA	S 429	5,70	0,09	0,09	0,09		0,09			0,09	0,09
1700000005366003	21-031-001-00031-001	101007	OLIVAR-MANZANILLA	S 429	7,70	0,60	0,60	0,60		0,60			0,60	0,60

(1) Superficie declarada admisible ajustada con la superficie comprometida.
(2) Factor de penalización valorando el alcance para el tipo de compromiso.

Puede verificar la integridad de una copia de este documento mediante la lectura del código QR adjunto o mediante el acceso a la dirección <https://ws050.juntadeandalucia.es/verificarFirma> indicando el código de VERIFICACIÓN

FIRMADO POR

RAQUEL MARIA ESPIN CRESPO

18/12/2024

VERIFICACIÓN

Pk2jmBDMDBSWPSC42MTUWFP24ALUB4

PÁG. 1059/2078





APELLIDOS Y NOMBRE / RAZÓN SOCIAL

LOPEZ VELO PEDRO

NIF
***3900*

EXPEDIENTE
1000555

ANUALIDAD DE PAGO
1ª

IMPORTES POR ANUALIDAD

	2023	2024	2025	2026	2027
IMPORTE MÁXIMO SUBVENCIONABLE	2.657,49 €	2.657,49 €	2.657,49 €	2.657,49 €	2.657,49 €
IMPORTE MEDIO DE TRANSFERENCIA (€/ha)	247,90 €	247,90 €	247,90 €	247,90 €	247,90 €

RESUMEN DE UNIDADES

Cód	GRUPO DE PAGO	Sup. Dec. Admisible (ha)	Sup. Comprometida (ha)	Sup. ajustada compromiso (1) (ha)	% sobredec.	Sup. Resuelta (ha)	Importe Declarado	Importe Topado	Importe Resuelto	Importe tras sobredec.
429	OLIVAR	10,72		10,72	0,00	10,72	2.657,49	2.657,49	2.657,49	2.657,49
TOTAL		10,72	10,72	10,72		10,72	2.657,49	2.657,49	2.657,49	2.657,49

APLICACIÓN DE REDUCCIONES Y PENALIZACIONES

GRUPO DE PAGO	Importe Calculado	Importe prereduc.	Criterios de subvencionabilidad y compromisos	Presentación tardía	Omisión declaración	Condicionalidad	IMPORTE (Euros) RESUELTO
OLIVAR	2.657,49	2.657,49	0,00	0,00	0,00	0,00	2.657,49
TOTAL	2.657,49	2.657,49					2.657,49

RESUMEN DE PAGOS

	IMPORTE (Euros)			
	RESUELTO	FEADER	MAPA	CAPADR
OLIVAR - Pago realizado	2.657,49 €	2.258,87 €	260,70 €	137,92 €

RECINTOS RESUELTOS

REF.	REFERENCIA SIGPAC	CULTIVO	DESCRIPCIÓN CULTIVO	S/R	G.PAGO	PEND. MEDIA (%)	SUP. DEC. ADMISIBLE (ha)	SUP. COMPROM. (ha)	SUP. AJUSTADA COMPR.(1) (ha)	SUP. CONY. SIGPAC (ha)	SUP. CERTIE (ha)	SUP. CAMPO (ha)	SUP. CAMPO DETER. CULT. DECLARADO (ha)	SUP. DEC. REDUCIDA (ha)	SUP. RESUELTA (ha)
1700000002655909	21-078-030-00007-015	101216	OLIVAR-MANZANILLA DE HUELVA	S	429	20,00	10,72	10,72	10,72		10,72			10,72	10,72

(1) Superficie declarada admisible ajustada con la superficie comprometida.
(2) Factor de penalización valorando el alcance para el tipo de compromiso.

Puede verificar la integridad de una copia de este documento mediante la lectura del código QR adjunto o mediante el acceso a la dirección <https://ws050.juntadeandalucia.es/verificarFirma> indicando el código de VERIFICACIÓN

FIRMADO POR	RAQUEL MARIA ESPIN CRESPO	18/12/2024
VERIFICACIÓN	Pk2jmBDMDBSWPSC42MTUWFP24ALUB4	PÁG. 1060/2078



**APELLIDOS Y NOMBRE / RAZÓN SOCIAL**

LOS POCITOS DE LA MANUELA, S.L

NIF

****1401*

EXPEDIENTE

1201849

ANUALIDAD DE PAGO

1ª

IMPORTES POR ANUALIDAD

	2023	2024	2025	2026	2027
IMPORTE MÁXIMO SUBVENCIONABLE	9.529,33 €	9.529,33 €	9.529,33 €	9.529,33 €	9.529,33 €
IMPORTE MEDIO DE TRANSFERENCIA (€/ha)	90,24 €	90,24 €	90,24 €	90,24 €	90,24 €

RESUMEN DE UNIDADES

Cód	GRUPO DE PAGO	Sup. Dec. Admisible (ha)	Sup. Comprometida (ha)	Sup. ajustada compromiso (1) (ha)	% sobredec.	Sup. Resuelta (ha)	Importe Declarado	Importe Topado	Importe Resuelto	Importe tras sobredec.
426	HERBÁCEOS	30,60		30,60	0,00	30,60	4.625,80	4.625,80	4.625,80	4.625,80
428	PASTOS ASOCIADOS A GANADERÍA ECOLÓGICA	94,85		75,00	0,00	75,00	6.161,25	4.903,53	4.903,53	4.903,53
TOTAL		125,45	105,60	105,60		105,60	10.787,05	9.529,33	9.529,33	9.529,33

APLICACIÓN DE REDUCCIONES Y PENALIZACIONES

GRUPO DE PAGO	Importe Calculado	Importe prereduc.	Criterios de subvencionabilidad y compromisos	Presentación tardía	Omisión declaración	Condicionabilidad	IMPORTE (Euros) RESUELTO
HERBÁCEOS	4.625,80	4.625,80	0,00	0,00	0,00	0,00	4.625,80
PASTOS ASOCIADOS A GANADERÍA	4.903,53	4.903,53	0,00	0,00	0,00	0,00	4.903,53
TOTAL	9.529,33	9.529,33					9.529,33

RESUMEN DE PAGOS

	RESUELTO	FEADER	MAPA	CAPADR
HERBÁCEOS - Pago realizado	4.625,80 €	3.931,93 €	453,79 €	240,08 €
PASTOS ASOCIADOS A GANADERÍA ECOLÓGICA - Pago realizado	4.903,53 €	4.168,00 €	481,04 €	254,49 €
TOTAL	9.529,33 €	8.099,93 €	934,83 €	494,57 €

(1) Superficie declarada admisible ajustada con la superficie comprometida.
(2) Factor de penalización valorando el alcance para el tipo de compromiso.Puede verificar la integridad de una copia de este documento mediante la lectura del código QR adjunto o mediante el acceso a la dirección <https://ws050.juntadeandalucia.es/verificarFirma> indicando el código de VERIFICACIÓN

FIRMADO POR

RAQUEL MARIA ESPIN CRESPO

18/12/2024

VERIFICACIÓN

Pk2jmBDMDBSWPSC42MTUWFP24ALUB4

PÁG. 1061/2078





RECINTOS RESUELTOS

REF.	REFERENCIA SIGPAC	CULTIVO DESCRIPCIÓN CULTIVO	S/R	G.PAGO	PEND. MEDIA (%)	SUP. DEC. ADMISIBLE (ha)	SUP. COMPROM. (ha)	SUP. AJUSTADA COMPR.(1) (ha)	SUP. CONV. SIGPAC (ha)	SUP. CERTIF. (ha)	SUP. CAMPO (ha)	SUP. CAMPO DECLARADO (ha)	SUP. DEC. REDUCIDA (ha)	SUP. RESUELTA (ha)
-1587015	21-003-022-00022-013	8000 AVENA-SIN VARIEDAD	S	426	7,00	7,09	7,09	7,09		7,09			7,09	7,09
-1586952	21-003-022-00022-013	13000 TRITICALE-SIN VARIEDAD	S	426	7,00	6,70	6,70	6,70		6,70			6,70	6,70
-1586951	21-003-022-00022-013	8000 AVENA-SIN VARIEDAD	S	426	7,00	0,36	0,36	0,36		0,36			0,36	0,36
-1586949	21-003-022-00022-013	43014 ALTRAMUZ DULCE-MARTA	S	426	7,00	2,54	2,54	2,54		2,54			2,54	2,54
-1586942	21-003-022-00022-013	43014 ALTRAMUZ DULCE-MARTA	S	426	7,00	0,28	0,28	0,28		0,28			0,28	0,28
-1586889	21-003-022-00006-002	13000 TRITICALE-SIN VARIEDAD	S	426	9,30	8,32	8,32	8,32		8,32			8,32	8,32
170000006808303	21-003-022-00024-003	8000 AVENA-SIN VARIEDAD	S	426	5,50	5,31	5,31	5,31		5,31			5,31	5,31
-1586846	21-003-024-00008-004	20000 BARBECHO TRADICIONAL-SIN VARIEDAD	S	428	4,60	1,84	1,84	1,84		1,84			1,84	1,84
4805716	21-003-024-00008-003	20000 BARBECHO TRADICIONAL-SIN VARIEDAD	S	428	7,50	7,98	7,98	7,98		7,98			7,98	7,98
6879019	21-003-024-00003-002	62000 PASTOS PERMANENTES DE 5 O MAS AÑOS-SIN VARIEDAD	S	428	9,70	0,65	0,65	0,65		0,65			0,65	0,65
6879129	21-003-024-00003-004	62000 BARBECHO TRADICIONAL-SIN VARIEDAD	S	428	5,90	1,82	1,82	1,82		1,82			1,82	1,82
170000006808296	21-003-022-00006-001	20000 PASTOS PERMANENTES DE 5 O MAS AÑOS-SIN VARIEDAD	S	428	11,90	1,38	1,38	1,38		1,62			1,38	1,38
170000006808306	21-003-024-00002-002	20000 BARBECHO TRADICIONAL-SIN VARIEDAD	S	428	7,70	3,37	3,37	3,37		3,37			3,37	3,37
170000006808307	21-003-026-00015-006	20000 BARBECHO TRADICIONAL-SIN VARIEDAD	R	428	5,30	0,27	0,27	0,27		0,27			0,27	0,27
170000006808308	21-003-026-00009-002	20000 BARBECHO TRADICIONAL-SIN VARIEDAD	S	428	8,40	23,98	23,98	23,98		23,98			23,98	23,98
170000006808310	21-003-024-00001-003	62000 PASTOS PERMANENTES DE 5 O MAS AÑOS-SIN VARIEDAD	S	428	7,60	12,52	12,52	12,52		12,52			12,52	12,52
170000006808311	21-003-024-00003-001	62000 PASTOS PERMANENTES DE 5 O MAS AÑOS-SIN VARIEDAD	S	428	4,20	1,13	1,13	1,13		1,13			1,13	1,13
170000006808313	21-003-022-00024-001	62000 PASTOS PERMANENTES DE 5 O MAS AÑOS-SIN VARIEDAD	S	428	7,80	1,25	1,25	1,25		1,25			1,25	1,25
170000006808314	21-003-024-00008-001	62000 PASTOS PERMANENTES DE 5 O MAS AÑOS-SIN VARIEDAD	S	428	9,30	1,23	1,23	1,23		1,23			1,23	1,23
170000006808315	21-003-026-00015-009	62000 PASTOS PERMANENTES DE 5 O MAS AÑOS-SIN VARIEDAD	S	428	11,00	0,80	0,80	0,80		0,80			0,80	0,80
170000006808316	21-003-026-00015-010	62000 PASTOS PERMANENTES DE 5 O MAS AÑOS-SIN VARIEDAD	S	428	12,70	8,22	8,22	8,22		8,22			8,22	8,22
170000006808318	21-003-024-00008-002	62000 PASTOS PERMANENTES DE 5 O MAS AÑOS-SIN VARIEDAD	S	428	12,00	7,05	7,05	7,05		8,29			7,05	7,05
170000006808320	21-003-022-00022-008	62000 PASTOS PERMANENTES DE 5 O MAS AÑOS-SIN VARIEDAD	S	428	4,50	0,19	0,19	0,19		0,34			0,19	0,19
170000006808321	21-003-022-00022-002	62000 PASTOS PERMANENTES DE 5 O MAS AÑOS-SIN VARIEDAD	S	428	5,50	0,49	0,49	0,49		0,76			0,49	0,49
170000006808322	21-003-022-00022-010	62000 PASTOS PERMANENTES DE 5 O MAS AÑOS-SIN VARIEDAD	S	428	7,20	1,08	1,08	1,08		1,08			1,08	1,08
170000006808323	21-003-022-00022-012	62000 PASTOS PERMANENTES DE 5 O MAS AÑOS-SIN VARIEDAD	S	428	8,90	0,80	0,80	0,80		1,23			0,80	0,80
170000006808324	21-003-022-00022-009	62000 PASTOS PERMANENTES DE 5 O MAS AÑOS-SIN VARIEDAD	S	428	5,90	1,57	1,57	1,57		2,09			1,57	1,57
170000006808325	21-003-022-00022-007	62000 PASTOS PERMANENTES DE 5 O MAS AÑOS-SIN VARIEDAD	S	428	11,90	0,91	0,91	0,91		0,91			0,91	0,91
170000006808328	21-003-024-00117-001	62000 PASTOS PERMANENTES DE 5 O MAS AÑOS-SIN VARIEDAD	S	428	11,40	2,17	2,17	2,17		2,17			2,17	2,17
170000006808329	21-003-026-00015-007	20000 BARBECHO TRADICIONAL-SIN VARIEDAD	S	428	5,70	10,65	10,65	10,65		10,75			10,65	10,65
170000006808330	21-003-024-00002-001	62000 PASTOS PERMANENTES DE 5 O MAS AÑOS-SIN VARIEDAD	S	428	9,50	3,40	3,40	3,40		3,40			3,40	3,40

INCIDENCIAS

INCIDENCIA DESCRIPCIÓN

- 4272 Verifica que las líneas de declaración de las Solicitudes Únicas no tienen solapes con la capa de Retroactividad Gráfica (ambas de la misma campaña) a nivel de expediente/línea de declaración gráfica de la solicitud.
Ref:170000006808329 Recinto:21-003-026-00015-00007 Cultivo: - Agregado de la referencia del recinto.:0 Zona de la referencia del recinto.:0 Superficie solapada.:0,04 Id. Incid.:101074692
Ref:170000006808329 Recinto:21-003-026-00015-00007 Cultivo: - Agregado de la referencia del recinto.:0 Zona de la referencia del recinto.:0 Superficie solapada.:0,06 Id. Incid.:101074693
- 100402 Recinto solicitado no forma parte de ningún organismo de control autorizado para la producción ecológica en Andalucía o fecha de inscripción posterior al plazo establecido (Anexo I. Criterios de Subvencionabilidad. Orden 28 de marzo de 2023).
Ref:-1072476 Recinto:21-003-026-00009-00004 Cultivo:62000 PASTOS PERMANENTES DE 5 O MAS AÑOS-SIN VARIEDAD Secano
- 100407 Explotación solicitada no forma parte de ningún organismo de control autorizado para la producción ecológica en Andalucía o fecha de inscripción posterior al plazo establecido (Anexo I. Criterios de Subvencionabilidad. Orden 28 de marzo de 2023).
Explotación:ES210030000195 Especie:PORCINO
- 100424 Solicita recinto que no está comprometido para la operación.
Ref:-1072476 Recinto:21-003-026-00009-00004 Cultivo:62000 PASTOS PERMANENTES DE 5 O MAS AÑOS-SIN VARIEDAD Secano

Datos considerados para el Cálculo de la Carga Ganadera mínima y máxima del expediente

Explotación	Especie	Inscrito en Sipea y Admisible	Ugm Calculada para CG Mínima	Ugm Calculada para CG Máxima
ES210030000195	OVINA	SI	17,71	17,71
ES210030000195	PORCINO	NO	0,00	34,47
			17,71	52,18

Superficie determinada para Cálculo Carga Ganadera Mínima: 94,75 ha
 Superficie determinada para Cálculo Carga Ganadera Máxima: 94,85 ha

(1) Superficie declarada admisible ajustada con la superficie comprometida.
 (2) Factor de penalización valorando el alcance para el tipo de compromiso.

Puede verificar la integridad de una copia de este documento mediante la lectura del código QR adjunto o mediante el acceso a la dirección <https://ws050.juntadeandalucia.es/verificarFirma> indicando el código de VERIFICACIÓN

FIRMADO POR	RAQUEL MARIA ESPIN CRESPO	18/12/2024
VERIFICACIÓN	Pk2jmBDMDBSWPSC42MTUWFP24ALUB4	PÁG. 1062/2078



**Datos considerados para el Cálculo de la Carga Ganadera mínima y máxima del expediente**

Los importes del Grupo de Pago de pastos de este expediente han sido ajustados por no llegar a la carga ganadera mínima de 0,3

Carga Ganadera Mínima Expediente: 0,19 ugm/ha**Carga Ganadera Máxima Expediente:** 0,55 ugm/ha**Recintos Determinados para el Cálculo de Garga Ganadera Mínima**

REF.	REFERENCIA SIGPAC	CULTIVO	DESCRIPCIÓN CULTIVO	S/R	SUP. RESUELTA (ha)
-1586846	21-003-024-00008-00004	20000	BARBECHO TRADICIONAL-SIN VARIEDAD	S	1,84
4805716	21-003-024-00008-00003	20000	BARBECHO TRADICIONAL-SIN VARIEDAD	S	7,98
6879019	21-003-024-00003-00002	62000	PASTOS PERMANENTES DE 5 O MAS AÑOS-SIN VARIEDAD	S	0,65
6879129	21-003-024-00003-00004	20000	BARBECHO TRADICIONAL-SIN VARIEDAD	S	1,82
1700000006808296	21-003-022-00006-00001	62000	PASTOS PERMANENTES DE 5 O MAS AÑOS-SIN VARIEDAD	S	1,38
1700000006808306	21-003-024-00002-00002	20000	BARBECHO TRADICIONAL-SIN VARIEDAD	S	3,37
1700000006808307	21-003-026-00015-00006	20000	BARBECHO TRADICIONAL-SIN VARIEDAD	R	0,27
1700000006808308	21-003-026-00009-00002	20000	BARBECHO TRADICIONAL-SIN VARIEDAD	S	23,98
1700000006808310	21-003-024-00001-00003	62000	PASTOS PERMANENTES DE 5 O MAS AÑOS-SIN VARIEDAD	S	12,52
1700000006808311	21-003-024-00003-00001	62000	PASTOS PERMANENTES DE 5 O MAS AÑOS-SIN VARIEDAD	S	1,13
1700000006808313	21-003-022-00024-00001	62000	PASTOS PERMANENTES DE 5 O MAS AÑOS-SIN VARIEDAD	S	1,25
1700000006808314	21-003-024-00008-00001	62000	PASTOS PERMANENTES DE 5 O MAS AÑOS-SIN VARIEDAD	S	1,23
1700000006808315	21-003-026-00015-00009	62000	PASTOS PERMANENTES DE 5 O MAS AÑOS-SIN VARIEDAD	S	0,80
1700000006808316	21-003-026-00015-00010	62000	PASTOS PERMANENTES DE 5 O MAS AÑOS-SIN VARIEDAD	S	8,22
1700000006808318	21-003-024-00008-00002	62000	PASTOS PERMANENTES DE 5 O MAS AÑOS-SIN VARIEDAD	S	7,05
1700000006808320	21-003-022-00022-00008	62000	PASTOS PERMANENTES DE 5 O MAS AÑOS-SIN VARIEDAD	S	0,19
1700000006808321	21-003-022-00022-00002	62000	PASTOS PERMANENTES DE 5 O MAS AÑOS-SIN VARIEDAD	S	0,49
1700000006808322	21-003-022-00022-00010	62000	PASTOS PERMANENTES DE 5 O MAS AÑOS-SIN VARIEDAD	S	1,08
1700000006808323	21-003-022-00022-00012	62000	PASTOS PERMANENTES DE 5 O MAS AÑOS-SIN VARIEDAD	S	0,80
1700000006808324	21-003-022-00022-00009	62000	PASTOS PERMANENTES DE 5 O MAS AÑOS-SIN VARIEDAD	S	1,57
1700000006808325	21-003-022-00022-00007	62000	PASTOS PERMANENTES DE 5 O MAS AÑOS-SIN VARIEDAD	S	0,91
1700000006808328	21-003-024-00117-00001	62000	PASTOS PERMANENTES DE 5 O MAS AÑOS-SIN VARIEDAD	S	2,17
1700000006808329	21-003-026-00015-00007	20000	BARBECHO TRADICIONAL-SIN VARIEDAD	S	10,65
1700000006808330	21-003-024-00002-00001	62000	PASTOS PERMANENTES DE 5 O MAS AÑOS-SIN VARIEDAD	S	3,40

Recintos Determinados para el Cálculo de Garga Ganadera Máxima

REF.	REFERENCIA SIGPAC	CULTIVO	DESCRIPCIÓN CULTIVO	S/R	SUP. RESUELTA (ha)
-1586846	21-003-024-00008-00004	20000	BARBECHO TRADICIONAL-SIN VARIEDAD	S	1,84
-1072476	21-003-026-00009-00004	62000	PASTOS PERMANENTES DE 5 O MAS AÑOS-SIN VARIEDAD	S	0,10
4805716	21-003-024-00008-00003	20000	BARBECHO TRADICIONAL-SIN VARIEDAD	S	7,98
6879019	21-003-024-00003-00002	62000	PASTOS PERMANENTES DE 5 O MAS AÑOS-SIN VARIEDAD	S	0,65
6879129	21-003-024-00003-00004	20000	BARBECHO TRADICIONAL-SIN VARIEDAD	S	1,82
1700000006808296	21-003-022-00006-00001	62000	PASTOS PERMANENTES DE 5 O MAS AÑOS-SIN VARIEDAD	S	1,38
1700000006808306	21-003-024-00002-00002	20000	BARBECHO TRADICIONAL-SIN VARIEDAD	S	3,37
1700000006808307	21-003-026-00015-00006	20000	BARBECHO TRADICIONAL-SIN VARIEDAD	R	0,27
1700000006808308	21-003-026-00009-00002	20000	BARBECHO TRADICIONAL-SIN VARIEDAD	S	23,98
1700000006808310	21-003-024-00001-00003	62000	PASTOS PERMANENTES DE 5 O MAS AÑOS-SIN VARIEDAD	S	12,52
1700000006808311	21-003-024-00003-00001	62000	PASTOS PERMANENTES DE 5 O MAS AÑOS-SIN VARIEDAD	S	1,13

(1) Superficie declarada admisible ajustada con la superficie comprometida.
(2) Factor de penalización valorando el alcance para el tipo de compromiso.Puede verificar la integridad de una copia de este documento mediante la lectura del código QR adjunto o mediante el acceso a la dirección <https://ws050.juntadeandalucia.es/verificarFirma> indicando el código de VERIFICACIÓN

FIRMADO POR

RAQUEL MARIA ESPIN CRESPO

18/12/2024

VERIFICACIÓN

Pk2jmBDMDBSWPSC42MTUWFP24ALUB4

PÁG. 1063/2078



**Datos considerados para el Cálculo de la Carga Ganadera mínima y máxima del expediente****Recintos Determinados para el Cálculo de Garga Ganadera Máxima**

REF.	REFERENCIA SIGPAC	CULTIVO	DESCRIPCIÓN CULTIVO	SUP.	
				S/R	RESUELTA (ha)
1700000006808313	21-003-022-00024-00001	62000	PASTOS PERMANENTES DE 5 O MAS AÑOS-SIN VARIEDAD	S	1,25
1700000006808314	21-003-024-00008-00001	62000	PASTOS PERMANENTES DE 5 O MAS AÑOS-SIN VARIEDAD	S	1,23
1700000006808315	21-003-026-00015-00009	62000	PASTOS PERMANENTES DE 5 O MAS AÑOS-SIN VARIEDAD	S	0,80
1700000006808316	21-003-026-00015-00010	62000	PASTOS PERMANENTES DE 5 O MAS AÑOS-SIN VARIEDAD	S	8,22
1700000006808318	21-003-024-00008-00002	62000	PASTOS PERMANENTES DE 5 O MAS AÑOS-SIN VARIEDAD	S	7,05
1700000006808320	21-003-022-00022-00008	62000	PASTOS PERMANENTES DE 5 O MAS AÑOS-SIN VARIEDAD	S	0,19
1700000006808321	21-003-022-00022-00002	62000	PASTOS PERMANENTES DE 5 O MAS AÑOS-SIN VARIEDAD	S	0,49
1700000006808322	21-003-022-00022-00010	62000	PASTOS PERMANENTES DE 5 O MAS AÑOS-SIN VARIEDAD	S	1,08
1700000006808323	21-003-022-00022-00012	62000	PASTOS PERMANENTES DE 5 O MAS AÑOS-SIN VARIEDAD	S	0,80
1700000006808324	21-003-022-00022-00009	62000	PASTOS PERMANENTES DE 5 O MAS AÑOS-SIN VARIEDAD	S	1,57
1700000006808325	21-003-022-00022-00007	62000	PASTOS PERMANENTES DE 5 O MAS AÑOS-SIN VARIEDAD	S	0,91
1700000006808328	21-003-024-00117-00001	62000	PASTOS PERMANENTES DE 5 O MAS AÑOS-SIN VARIEDAD	S	2,17
1700000006808329	21-003-026-00015-00007	20000	BARBECHO TRADICIONAL-SIN VARIEDAD	S	10,65
1700000006808330	21-003-024-00002-00001	62000	PASTOS PERMANENTES DE 5 O MAS AÑOS-SIN VARIEDAD	S	3,40

Incidencias de carga ganadera**INCIDENCIA DESCRIPCIÓN**

- 4272 Verifica que las líneas de declaración de las Solicitudes Únicas no tienen solapes con la capa de Retroactividad Gráfica (ambas de la misma campaña) a nivel de expediente/línea de declaración gráfica de la solicitud.
Ref:1700000006808329 Recinto:21-003-026-00015-00007 Cultivo: - Agregado de la referencia del recinto.:0 Zona de la referencia del recinto.:0 Superficie solapada.:0,04 Id. Incid.:5093478
Ref:1700000006808329 Recinto:21-003-026-00015-00007 Cultivo: - Agregado de la referencia del recinto.:0 Zona de la referencia del recinto.:0 Superficie solapada.:0,06 Id. Incid.:5093479
- 100407 Explotación solicitada no forma parte de ningún organismo de control autorizado para la producción ecológica en Andalucía o fecha de inscripción posterior al plazo establecido (Anexo I. Criterios de Subvencionabilidad. Orden 28 de marzo de 2023).
Explotación:ES210030000195 Especie:PORCINO

(1) Superficie declarada admisible ajustada con la superficie comprometida.
(2) Factor de penalización valorando el alcance para el tipo de compromiso.

Puede verificar la integridad de una copia de este documento mediante la lectura del código QR adjunto o mediante el acceso a la dirección <https://ws050.juntadeandalucia.es/verificarFirma> indicando el código de VERIFICACIÓN

FIRMADO POR	RAQUEL MARIA ESPIN CRESPO	18/12/2024	
VERIFICACIÓN	Pk2jmBDMDBSWPSC42MTUWFP24ALUB4	PÁG. 1064/2078	

**APELLIDOS Y NOMBRE / RAZÓN SOCIAL**

LOZANO BRIOSE CONCEPCION

NIF

***9384*

EXPEDIENTE

1000572

ANUALIDAD DE PAGO

1ª

IMPORTES POR ANUALIDAD

	2023	2024	2025	2026	2027
IMPORTE MÁXIMO SUBVENCIONABLE	1.199,84 €	1.199,84 €	1.199,84 €	1.199,84 €	1.199,84 €
IMPORTE MEDIO DE TRANSFERENCIA (€/ha)	247,90 €	247,90 €	247,90 €	247,90 €	247,90 €

RESUMEN DE UNIDADES

Cód	GRUPO DE PAGO	Sup. Dec. Admisible (ha)	Sup. Comprometida (ha)	Sup. ajustada compromiso (1) (ha)	% sobredec.	Sup. Resuelta (ha)	Importe Declarado	Importe Topado	Importe Resuelto	Importe tras sobredec.
429	OLIVAR	4,84		4,84	0,00	4,84	1.199,84	1.199,84	1.199,84	1.199,84
TOTAL		4,84	4,84	4,84		4,84	1.199,84	1.199,84	1.199,84	1.199,84

APLICACIÓN DE REDUCCIONES Y PENALIZACIONES

GRUPO DE PAGO	Importe Calculado	Importe prereduc.	Criterios de subvencionabilidad y compromisos	Presentación tardía	Omisión declaración	Condicionalidad	IMPORTE (Euros) RESUELTO
OLIVAR	1.199,84	1.199,84	0,00	0,00	0,00	0,00	1.199,84
TOTAL	1.199,84	1.199,84					1.199,84

RESUMEN DE PAGOS**IMPORTE (Euros)**

	RESUELTO	FEADER	MAPA	CAPADR
OLIVAR - Pago realizado	1.199,84 €	1.019,86 €	117,70 €	62,28 €

RECINTOS RESUELTOS

REF.	REFERENCIA SIGPAC	CULTIVO	DESCRIPCIÓN CULTIVO	S/R G.PAGO	PEND. MEDIA (%)	SUP. DEC. ADMISIBLE (ha)	SUP. COMPROM. (ha)	SUP. AJUSTADA COMPR.(1) (ha)	SUP. CONY. SIGPAC (ha)	SUP. CERTIE (ha)	SUP. CAMPO (ha)	SUP. CAMPO DETER. CULT. DECLARADO (ha)	SUP. DEC. REDUCIDA (ha)	SUP. RESUELTA (ha)
1700000002269293	21-020-001-00027-001	101216	OLIVAR-MANZANILLA DE HUELVA	S 429	20,00	0,56	0,56	0,56	0,56	0,56			0,56	0,56
1700000002269294	21-039-002-00016-001	101216	OLIVAR-MANZANILLA DE HUELVA	S 429	38,10	0,04	0,04	0,04	0,04	0,04			0,04	0,04
1700000002269295	21-039-002-00003-002	101216	OLIVAR-MANZANILLA DE HUELVA	S 429	14,90	0,87	0,87	0,87	0,87	0,87			0,87	0,87
1700000002269296	21-039-002-00017-003	101216	OLIVAR-MANZANILLA DE HUELVA	S 429	8,10	0,65	0,65	0,65	0,65	0,65			0,65	0,65
1700000002269297	21-039-002-00017-002	101216	OLIVAR-MANZANILLA DE HUELVA	S 429	8,30	0,63	0,63	0,63	0,63	0,63			0,63	0,63
1700000002269298	21-039-002-00041-002	101216	OLIVAR-MANZANILLA DE HUELVA	S 429	6,70	2,09	2,09	2,09	2,09	2,09			2,09	2,09

(1) Superficie declarada admisible ajustada con la superficie comprometida.
(2) Factor de penalización valorando el alcance para el tipo de compromiso.Puede verificar la integridad de una copia de este documento mediante la lectura del código QR adjunto o mediante el acceso a la dirección <https://ws050.juntadeandalucia.es/verificarFirma> indicando el código de VERIFICACIÓN

FIRMADO POR

RAQUEL MARIA ESPIN CRESPO

18/12/2024

VERIFICACIÓN

Pk2jmBDMDBSWPSC42MTUWFP24ALUB4

PÁG. 1065/2078



**APELLIDOS Y NOMBRE / RAZÓN SOCIAL**

LOZANO MORALES PAULINO

NIF
***2894*EXPEDIENTE
1222873**ANUALIDAD DE PAGO**

1ª

IMPORTES POR ANUALIDAD

	2023	2024	2025	2026	2027
IMPORTE MÁXIMO SUBVENCIONABLE	4.611,90 €	4.611,90 €	4.611,90 €	4.611,90 €	4.611,90 €
IMPORTE MEDIO DE TRANSFERENCIA (€/ha)	82,15 €	82,15 €	82,15 €	82,15 €	82,15 €

RESUMEN DE UNIDADES

Cód	GRUPO DE PAGO	Sup. Dec. Admisible (ha)	Sup. Comprometida (ha)	Sup. ajustada compromiso (1) (ha)	% sobredec.	Sup. Resuelta (ha)	Importe Declarado	Importe Topado	Importe Resuelto	Importe tras sobredec.
428	PASTOS ASOCIADOS A GANADERÍA ECOLÓGICA	56,14		56,14	0,00	56,14	4.611,90	4.611,90	4.611,90	4.611,90
TOTAL		56,14	56,14	56,14		56,14	4.611,90	4.611,90	4.611,90	4.611,90

APLICACIÓN DE REDUCCIONES Y PENALIZACIONES

GRUPO DE PAGO	Importe Calculado	Importe prereduc.	Criterios de subvencionabilidad y compromisos	Presentación tardía	Omisión declaración	Condicionidad	IMPORTE (Euros) RESUELTO
PASTOS ASOCIADOS A GANADERÍA	4.611,90	4.611,90	0,00	0,00	0,00	0,00	4.611,90
TOTAL	4.611,90	4.611,90					4.611,90

RESUMEN DE PAGOS**IMPORTE (Euros)**

	RESUELTO	FEADER	MAPA	CAPADR
PASTOS ASOCIADOS A GANADERÍA ECOLÓGICA - Pago realizado	4.611,90 €	3.920,12 €	452,43 €	239,35 €

RECINTOS RESUELTOS

REF.	REFERENCIA SIGPAC	CULTIVO DESCRIPCIÓN CULTIVO	S/R	G.PAGO	PEND. MEDIA (%)	SUP. DEC. ADMISIBLE (ha)	SUP. COMPROM. (ha)	SUP. AJUSTADA COMPROM. (1) (ha)	SUP. CONV. SIGPAC (ha)	SUP. CERTIF. (ha)	SUP. CAMPO (ha)	SUP. CAMPO DETER. CULT. (ha)	SUP. DEC. REDUCIDA (ha)	SUP. RESUELTA (ha)
4525055	21-040-900-99000-990	62000 PASTOS PERMANENTES DE 5 O MAS AÑOS-SIN VARIEDAD	S	428	0,38	56,14	56,14	56,14		56,14			56,14	56,14

Datos considerados para el Cálculo de la Carga Ganadera mínima y máxima del expediente

Explotación	Especie	Inscrito en Sipea y Admisible	Ugm Calculada para CG Mínima	Ugm Calculada para CG Máxima
ES210400000514	BOVINA	SI	34,58	34,58
			34,58	34,58

Superficie determinada para Cálculo Carga Ganadera Mínima: 56,14 ha

Superficie determinada para Cálculo Carga Ganadera Máxima: 56,14 ha

Carga Ganadera Mínima Expediente: 0,62 ugm/ha

Carga Ganadera Máxima Expediente: 0,62 ugm/ha

Recintos Determinados para el Cálculo de Garga Ganadera Mínima

REF.	REFERENCIA SIGPAC	CULTIVO DESCRIPCIÓN CULTIVO	S/R	SUP. RESUELTA (ha)
4525055	21-040-900-99000-99003	62000 PASTOS PERMANENTES DE 5 O MAS AÑOS-SIN VARIEDAD	S	56,14

Recintos Determinados para el Cálculo de Garga Ganadera Máxima

REF.	REFERENCIA SIGPAC	CULTIVO DESCRIPCIÓN CULTIVO	S/R	SUP. RESUELTA (ha)
4525055	21-040-900-99000-99003	62000 PASTOS PERMANENTES DE 5 O MAS AÑOS-SIN VARIEDAD	S	56,14

(1) Superficie declarada admisible ajustada con la superficie comprometida.
(2) Factor de penalización valorando el alcance para el tipo de compromiso.Puede verificar la integridad de una copia de este documento mediante la lectura del código QR adjunto o mediante el acceso a la dirección <https://ws050.juntadeandalucia.es/verificarFirma> indicando el código de VERIFICACIÓN

FIRMADO POR

RAQUEL MARIA ESPIN CRESPO

18/12/2024

VERIFICACIÓN

Pk2jmBDMDBSWPSC42MTUWFP24ALUB4

PÁG. 1066/2078



**APELLIDOS Y NOMBRE / RAZÓN SOCIAL**

LOZANO VAZQUEZ JOSE

NIF

***8958*

EXPEDIENTE

1236918

ANUALIDAD DE PAGO

1ª

IMPORTES POR ANUALIDAD

	2023	2024	2025	2026	2027
IMPORTE MÁXIMO SUBVENCIONABLE	1.254,37 €	1.254,37 €	1.254,37 €	1.254,37 €	1.254,37 €
IMPORTE MEDIO DE TRANSFERENCIA (€/ha)	247,90 €	247,90 €	247,90 €	247,90 €	247,90 €

RESUMEN DE UNIDADES

Cód	GRUPO DE PAGO	Sup. Dec. Admisible (ha)	Sup. Comprometida (ha)	Sup. ajustada compromiso (1) (ha)	% sobredec.	Sup. Resuelta (ha)	Importe Declarado	Importe Topado	Importe Resuelto	Importe tras sobredec.
429	OLIVAR	5,06		5,06	0,00	5,06	1.254,37	1.254,37	1.254,37	1.254,37
TOTAL		5,06	5,06	5,06		5,06	1.254,37	1.254,37	1.254,37	1.254,37

APLICACIÓN DE REDUCCIONES Y PENALIZACIONES

GRUPO DE PAGO	Importe Calculado	Importe prereduc.	Criterios de subvencionabilidad y compromisos	Presentación tardía	Omisión declaración	Condicionalidad	IMPORTE (Euros) RESUELTO
OLIVAR	1.254,37	1.254,37	0,00	0,00	0,00	0,00	1.254,37
TOTAL	1.254,37	1.254,37					1.254,37

RESUMEN DE PAGOS**IMPORTE (Euros)**

	RESUELTO	FEADER	MAPA	CAPADR
OLIVAR - Pago realizado	1.254,37 €	1.066,21 €	123,05 €	65,11 €

RECINTOS RESUELTOS

REF.	REFERENCIA SIGPAC	CULTIVO	DESCRIPCIÓN CULTIVO	S/R G.PAGO	PEND. MEDIA (%)	SUP. DEC. ADMISIBLE (ha)	SUP. COMPROM. (ha)	SUP. AJUSTADA COMPR.(1) (ha)	SUP. CONY. SIGPAC (ha)	SUP. CERTIE (ha)	SUP. CAMPO (ha)	SUP. CAMPO DETER. CULT. DECLARADO (ha)	SUP. DEC. REDUCIDA (ha)	SUP. RESUELTA (ha)
4767686	21-020-002-00129-001	101216	OLIVAR-MANZANILLA DE HUELVA	S 429	41,10	0,31	0,31	0,31		0,31			0,31	0,31
4767687	21-020-002-00116-007	101216	OLIVAR-MANZANILLA DE HUELVA	S 429	50,60	1,82	1,82	1,82		1,82			1,82	1,82
4767688	21-020-002-00087-001	101216	OLIVAR-MANZANILLA DE HUELVA	S 429	6,90	0,87	0,87	0,87		0,87			0,87	0,87
4767689	21-020-002-00105-001	101216	OLIVAR-MANZANILLA DE HUELVA	S 429	15,20	1,57	1,57	1,57		1,57			1,57	1,57
4767690	21-020-002-00096-001	101216	OLIVAR-MANZANILLA DE HUELVA	S 429	4,30	0,49	0,49	0,49		0,49			0,49	0,49

(1) Superficie declarada admisible ajustada con la superficie comprometida.
(2) Factor de penalización valorando el alcance para el tipo de compromiso.Puede verificar la integridad de una copia de este documento mediante la lectura del código QR adjunto o mediante el acceso a la dirección <https://ws050.juntadeandalucia.es/verificarFirma> indicando el código de VERIFICACIÓN

FIRMADO POR

RAQUEL MARIA ESPIN CRESPO

18/12/2024

VERIFICACIÓN

Pk2jmBDMDBSWPSC42MTUWFP24ALUB4

PÁG. 1067/2078



**APELLIDOS Y NOMBRE / RAZÓN SOCIAL**

LUCENA FRUIT S.L.

NIF
2364EXPEDIENTE**
1263629**ANUALIDAD DE PAGO**
1ª**IMPORTES POR ANUALIDAD**

	2023	2024	2025	2026	2027
IMPORTE MÁXIMO SUBVENCIONABLE	10.120,00 €	10.120,00 €	10.120,00 €	10.120,00 €	10.120,00 €
IMPORTE MEDIO DE TRANSFERENCIA (€/ha)	223,70 €	223,70 €	223,70 €	223,70 €	223,70 €

RESUMEN DE UNIDADES

Cód	GRUPO DE PAGO	Sup. Dec. Admisible (ha)	Sup. Comprometida (ha)	Sup. ajustada compromiso (1) (ha)	% sobredec.	Sup. Resuelta (ha)	Importe Declarado	Importe Topado	Importe Resuelto	Importe tras sobredec.
430	HORTÍCOLAS	49,35		40,00	0,00	40,00	10.120,00	10.120,00	10.120,00	10.120,00
434	HERBÁCEOS NO ELEGIBLES	5,24		5,24	0,00	5,24	0,00	0,00	0,00	0,00
TOTAL		54,59	45,24	45,24		45,24	10.120,00	10.120,00	10.120,00	10.120,00

APLICACIÓN DE REDUCCIONES Y PENALIZACIONES

GRUPO DE PAGO	Importe Calculado	Importe prereduc.	Criterios de subvencionabilidad y compromisos	Presentación tardía	Omisión declaración	Condicionabilidad	IMPORTE (Euros) RESUELTO
HERBÁCEOS NO ELEGIBLES	0,00	0,00	0,00	0,00	0,00	0,00	0,00
HORTÍCOLAS	10.120,00	10.120,00	0,00	0,00	0,00	0,00	10.120,00
TOTAL	10.120,00	10.120,00					10.120,00

RESUMEN DE PAGOS

	IMPORTE (Euros)			
	RESUELTO	FEADER	MAPA	CAPADR
HORTÍCOLAS - Pago realizado	10.120,00 €	8.602,00 €	992,77 €	525,23 €

(1) Superficie declarada admisible ajustada con la superficie comprometida.
(2) Factor de penalización valorando el alcance para el tipo de compromiso.

Puede verificar la integridad de una copia de este documento mediante la lectura del código QR adjunto o mediante el acceso a la dirección <https://ws050.juntadeandalucia.es/verificarFirma> indicando el código de VERIFICACIÓN

FIRMADO POR

RAQUEL MARIA ESPIN CRESPO

18/12/2024

VERIFICACIÓN

Pk2jmBDMDBSWPSC42MTUWFP24ALUB4

PÁG. 1068/2078



**RECINTOS RESUELTOS**

REF.	REFERENCIA SIGPAC	CULTIVO DESCRIPCIÓN CULTIVO	S/R	G.PAGO	PEND. MEDIA (%)	SUP. DEC. ADMISIBLE (ha)	SUP. COMPROM. (ha)	SUP. AJUSTADA COMPR.(1) (ha)	SUP. CONV. SIGPAC (ha)	SUP. CERTIF. (ha)	SUP. CAMPO (ha)	SUP. CAMPO DETER. CULT. DECLARADO (ha)	SUP. DEC. REDUCIDA (ha)	SUP. RESUELTA (ha)
-1291137	21-053-040-00001-023	192079 FRAMBUESAS-GLEAM	R	430	2,40	3,14	3,14	3,14		3,55			3,14	3,14
-1291136	21-053-040-00001-004	216106 ARÁNDANO-LEGACY	R	430	2,20	0,85	0,84	0,84	0,84	0,84			0,84	0,84
-1291135	21-053-040-00001-004	216153 ARÁNDANO-VENTURA	R	430	2,20	1,28	1,26	1,26		1,26			1,26	1,26
-1291134	21-053-040-00001-004	216106 ARÁNDANO-LEGACY	R	430	2,20	0,70	0,69	0,69		0,69			0,69	0,69
-1291133	21-053-040-00001-004	216153 ARÁNDANO-VENTURA	R	430	2,20	0,80	0,79	0,79		0,79			0,79	0,79
-1291132	21-053-040-00001-004	216106 ARÁNDANO-LEGACY	R	430	2,20	0,81	0,80	0,80		0,80			0,80	0,80
-1291131	21-053-040-00001-004	216153 ARÁNDANO-VENTURA	R	430	2,20	0,45	0,44	0,44		0,44			0,44	0,44
-1291130	21-053-040-00001-004	216106 ARÁNDANO-LEGACY	R	430	2,20	0,81	0,80	0,80		0,80			0,80	0,80
-1291129	21-053-040-00001-004	216106 ARÁNDANO-LEGACY	R	430	2,20	0,23	0,23	0,23		0,23			0,23	0,23
-1291128	21-053-040-00001-004	216153 ARÁNDANO-VENTURA	R	430	2,20	0,91	0,90	0,90		0,90			0,90	0,90
-1291127	21-053-040-00001-004	216153 ARÁNDANO-VENTURA	R	430	2,20	0,85	0,84	0,84		0,84			0,84	0,84
-1291126	21-053-040-00001-004	216153 ARÁNDANO-VENTURA	R	430	2,20	1,16	1,15	1,15		1,15			1,15	1,15
-1291125	21-053-040-00001-004	216153 ARÁNDANO-VENTURA	R	430	2,20	0,11	0,11	0,11		0,11			0,11	0,11
-1291124	21-053-040-00001-004	216153 ARÁNDANO-VENTURA	R	430	2,20	1,09	1,08	1,08		1,08			1,08	1,08
-1291123	21-053-040-00001-004	216106 ARÁNDANO-LEGACY	R	430	2,20	2,00	1,98	1,98		1,98			1,98	1,98
-1152118	21-053-040-00001-023	192079 FRAMBUESAS-GLEAM	R	430	2,40	1,51	1,51	1,51		1,71			1,51	1,51
-1152112	21-053-040-00001-058	192079 FRAMBUESAS-GLEAM	R	430	2,30	5,61	5,61	5,61		5,61			5,61	5,61
-1152083	21-053-040-00002-026	216106 ARÁNDANO-LEGACY	R	430	3,00	0,47	0,47	0,47		0,47			0,47	0,47
-1152082	21-053-040-00002-031	216153 ARÁNDANO-VENTURA	R	430	2,70	1,22	1,22	1,22		1,22			1,22	1,22
-1152081	21-053-040-00002-038	216153 ARÁNDANO-VENTURA	R	430	2,60	1,35	1,34	1,34		1,34			1,34	1,34
-1152080	21-053-040-00002-039	216153 ARÁNDANO-VENTURA	R	430	2,30	0,46	0,46	0,46		0,46			0,46	0,46
-1152079	21-053-040-00002-033	216138 ARÁNDANO-SNOWCHASER	R	430	2,60	1,02	1,01	1,01		1,01			1,01	1,01
-1152078	21-053-040-00002-034	216138 ARÁNDANO-SNOWCHASER	R	430	2,60	0,63	0,62	0,62		0,62			0,62	0,62
-1152077	21-053-040-00002-036	216153 ARÁNDANO-VENTURA	R	430	2,00	1,23	1,23	1,23		1,23			1,23	1,23
-1152076	21-053-040-00002-037	216153 ARÁNDANO-VENTURA	R	430	1,50	0,07	0,06	0,06		0,06			0,06	0,06
-1152075	21-053-040-00002-032	216153 ARÁNDANO-VENTURA	R	430	2,40	1,23	1,23	1,23		1,23			1,23	1,23
-1152074	21-053-040-00002-035	216153 ARÁNDANO-VENTURA	R	430	2,40	0,28	0,27	0,27		0,27			0,27	0,27
-1152073	21-053-040-00002-011	216153 ARÁNDANO-VENTURA	R	430	2,30	0,05	0,04	0,04		0,04			0,04	0,04
-1152071	21-053-040-00002-028	216153 ARÁNDANO-VENTURA	R	430	2,30	0,08	0,07	0,07		0,07			0,07	0,07
-1152070	21-053-040-00002-013	216153 ARÁNDANO-VENTURA	R	430	2,60	1,74	1,74	1,74		1,74			1,74	1,74
-1152069	21-053-040-00002-019	216153 ARÁNDANO-VENTURA	R	430	2,80	0,03	0,03	0,03		0,03			0,03	0,03
-1152068	21-053-040-00002-020	216138 ARÁNDANO-SNOWCHASER	R	430	3,90	0,03	0,02	0,02		0,02			0,02	0,02
-1152067	21-053-040-00002-023	216106 ARÁNDANO-LEGACY	R	430	3,10	0,05	0,04	0,04		0,04			0,04	0,04
-1152066	21-053-040-00002-027	216106 ARÁNDANO-LEGACY	R	430	2,50	1,38	1,37	1,37		1,37			1,37	1,37
-1152065	21-053-040-00002-025	216106 ARÁNDANO-LEGACY	R	430	3,60	0,06	0,06	0,06		0,06			0,06	0,06
-1152064	21-053-040-00002-012	216153 ARÁNDANO-VENTURA	R	430	2,90	0,18	0,18	0,18		0,18			0,18	0,18
-1152063	21-053-040-00002-016	216138 ARÁNDANO-SNOWCHASER	R	430	2,50	1,21	1,20	1,20		1,20			1,20	1,20
-1152062	21-053-040-00002-022	216153 ARÁNDANO-VENTURA	R	430	2,90	0,06	0,05	0,05		0,05			0,05	0,05
-1152061	21-053-040-00002-021	216153 ARÁNDANO-VENTURA	R	430	1,60	0,11	0,10	0,10		0,10			0,10	0,10
-1152060	21-053-040-00002-017	216138 ARÁNDANO-SNOWCHASER	R	430	1,70	0,93	0,92	0,92		0,92			0,92	0,92
-1152057	21-053-040-00002-014	216153 ARÁNDANO-VENTURA	R	430	1,50	0,46	0,46	0,46		0,46			0,46	0,46
5308405	21-053-040-00201-004	216153 ARÁNDANO-VENTURA	R	430	2,00	0,17	0,17	0,17		0,17			0,17	0,17
5308418	21-053-040-00002-006	216106 ARÁNDANO-LEGACY	R	430	2,70	1,54	1,53	1,53		1,53			1,53	1,53
5308419	21-053-040-00201-009	216153 ARÁNDANO-VENTURA	R	430	2,80	1,03	1,03	1,03		1,03			1,03	1,03
5308427	21-053-040-00201-010	216153 ARÁNDANO-VENTURA	R	430	2,00	0,79	0,79	0,79		0,79			0,79	0,79
5308447	21-053-040-00002-008	216153 ARÁNDANO-VENTURA	R	430	1,90	1,90	1,89	1,89		1,89			1,89	1,89
5308448	21-053-040-00201-005	216153 ARÁNDANO-VENTURA	R	430	2,40	0,08	0,08	0,08		0,08			0,08	0,08
5308457	21-053-040-00001-004	216153 ARÁNDANO-VENTURA	R	430	2,20	2,30	2,27	2,27		2,27			2,27	2,27
5308462	21-053-040-00001-056	216138 ARÁNDANO-SNOWCHASER	R	430	1,60	1,33	1,33	1,33		1,33			1,33	1,33
5308486	21-053-040-00002-007	216153 ARÁNDANO-VENTURA	R	430	3,00	1,36	1,36	1,36		1,36			1,36	1,36
6880440	21-053-040-00002-030	216153 ARÁNDANO-VENTURA	R	430	2,70	2,21	2,20	2,20		2,20			2,20	2,20
-1152113	21-053-040-00001-037	20000 BARBECHO TRADICIONAL-SIN VARIEDAD	R	434	4,00	0,78	0,78	0,78		0,78			0,78	0,78
6880394	21-053-040-00001-011	20000 BARBECHO TRADICIONAL-SIN VARIEDAD	S	434	7,20	4,46	4,46	4,46		6,81			4,46	4,46

INCIDENCIAS**INCIDENCIA DESCRIPCIÓN**

- 100400 Recinto con cultivo, variedad, régimen de explotación o uso Sigpac no compatible con la operación solicitada (Anexo IV.I Cultivos y variedades elegibles para las Intervenciones. Orden de 28 de marzo de 2023).
Ref:-1152109 Recinto:21-053-040-00001-00001 Cultivo:20000 BARBECHO TRADICIONAL-SIN VARIEDAD Regadío Uso:IV
Ref:-1152114 Recinto:21-053-040-00001-00026 Cultivo:20000 BARBECHO TRADICIONAL-SIN VARIEDAD Regadío Uso:IV
- 100402 Recinto solicitado no forma parte de ningún organismo de control autorizado para la producción ecológica en Andalucía o fecha de inscripción posterior al plazo establecido (Anexo I. Criterios de Subvencionabilidad. Orden 28 de marzo de 2023).
Ref:-1152114 Recinto:21-053-040-00001-00026 Cultivo:20000 BARBECHO TRADICIONAL-SIN VARIEDAD Regadío
- 100406 Grupo de cultivo declarado en el recinto no coincide con el grupo de cultivo existente en el organismo de control autorizado para la producción ecológica en Andalucía (Anexo I. Criterios de Subvencionabilidad. Orden 28 de marzo de 2023).
Ref:-1152114 Recinto:21-053-040-00001-00026 Cultivo:20000 BARBECHO TRADICIONAL-SIN VARIEDAD Regadío Grupo de SIPEA:HORTICOLAS
- 100424 Solicita recinto que no está comprometido para la operación.

(1) Superficie declarada admisible ajustada con la superficie comprometida.
(2) Factor de penalización valorando el alcance para el tipo de compromiso.

Puede verificar la integridad de una copia de este documento mediante la lectura del código QR adjunto o mediante el acceso a la dirección <https://ws050.juntadeandalucia.es/verificarFirma> indicando el código de VERIFICACIÓN

FIRMADO POR

RAQUEL MARIA ESPIN CRESPO

18/12/2024

VERIFICACIÓN

Pk2jmBDMDBSWPSC42MTUWFP24ALUB4

PÁG. 1069/2078





INCIDENCIAS

INCIDENCIA DESCRIPCIÓN

Ref.-1152109 Recinto:21-053-040-00001-00001 Cultivo:20000 BARBECHO TRADICIONAL-SIN VARIEDAD Regadío
Ref.-1152114 Recinto:21-053-040-00001-00026 Cultivo:20000 BARBECHO TRADICIONAL-SIN VARIEDAD Regadío

(1) Superficie declarada admisible ajustada con la superficie comprometida.
(2) Factor de penalización valorando el alcance para el tipo de compromiso.

Puede verificar la integridad de una copia de este documento mediante la lectura del código QR adjunto o mediante el acceso a la dirección <https://ws050.juntadeandalucia.es/verificarFirma> indicando el código de VERIFICACIÓN

FIRMADO POR	RAQUEL MARIA ESPIN CRESPO	18/12/2024	
VERIFICACIÓN	Pk2jmBDMDBSWPSC42MTUWFP24ALUB4	PÁG. 1070/2078	



APELLIDOS Y NOMBRE / RAZÓN SOCIAL

LUNA DE LOS ANGELES ANGELES MARIA

NIF

***5607*

EXPEDIENTE

1278458

ANUALIDAD DE PAGO

1ª

IMPORTES POR ANUALIDAD

	2023	2024	2025	2026	2027
IMPORTE MÁXIMO SUBVENCIONABLE	4.576,23 €	4.576,23 €	4.576,23 €	4.576,23 €	4.576,23 €
IMPORTE MEDIO DE TRANSFERENCIA (€/ha)	247,90 €	247,90 €	247,90 €	247,90 €	247,90 €

RESUMEN DE UNIDADES

Cód	GRUPO DE PAGO	Sup. Dec. Admisible (ha)	Sup. Comprometida (ha)	Sup. ajustada compromiso (1) (ha)	% sobredec.	Sup. Resuelta (ha)	Importe Declarado	Importe Topado	Importe Resuelto	Importe tras sobredec.
429	OLIVAR	18,46		18,46	0,00	18,46	4.576,23	4.576,23	4.576,23	4.576,23
TOTAL		18,46	18,46	18,46		18,46	4.576,23	4.576,23	4.576,23	4.576,23

APLICACIÓN DE REDUCCIONES Y PENALIZACIONES

GRUPO DE PAGO	Importe Calculado	Importe prereduc.	Criterios de subvencionabilidad y compromisos	Presentación tardía	Omisión declaración	Condicionalidad	IMPORTE (Euros) RESUELTO
OLIVAR	4.576,23		0,00	0,00	0,00	0,00	4.576,23
TOTAL	4.576,23	4.576,23					4.576,23

RESUMEN DE PAGOS

	RESUELTO	FEADER	MAPA	CAPADR
OLIVAR - Pago realizado	4.576,23 €	3.889,80 €	448,93 €	237,50 €

RECINTOS RESUELTOS

REF.	REFERENCIA SIGPAC	CULTIVO DESCRIPCIÓN CULTIVO	S/R G.PAGO	PEND. MEDIA (%)	SUP. DEC. ADMISIBLE (ha)	SUP. COMPROM. (ha)	SUP. AJUSTADA COMPR.(1) (ha)	SUP. CONY. SIGPAC (ha)	SUP. CERTIE (ha)	SUP. CAMPO (ha)	SUP. CAMPO DETER. CULT. DECLARADO (ha)	SUP. DEC. REDUCIDA (ha)	SUP. RESUELTA (ha)
-1464318	21-029-014-00079-007	101124 OLIVAR-GORDAL	S 429	16,90	2,61	2,61	2,61		2,61			2,61	2,61
-1464317	21-029-014-00079-007	101124 OLIVAR-GORDAL	S 429	16,90	0,62	0,62	0,62		0,62			0,62	0,62
-1464316	21-029-014-00079-007	101124 OLIVAR-GORDAL	S 429	16,90	0,27	0,27	0,27		0,27			0,27	0,27
-1464315	21-029-014-00079-007	101124 OLIVAR-GORDAL	S 429	16,90	0,14	0,14	0,14		0,14			0,14	0,14
4170765	21-029-002-00027-001	101124 OLIVAR-GORDAL	S 429	26,10	1,57	1,57	1,57		1,57			1,57	1,57
4170770	21-029-002-00055-001	101124 OLIVAR-GORDAL	S 429	12,00	0,56	0,56	0,56		0,56			0,56	0,56
4170777	21-029-014-00020-001	101124 OLIVAR-GORDAL	S 429	22,80	0,64	0,64	0,64		0,64			0,64	0,64
4170780	21-029-002-00021-002	101124 OLIVAR-GORDAL	S 429	24,80	1,22	1,22	1,22		1,22			1,22	1,22
1700000005876736	21-029-014-00051-008	101216 OLIVAR-MANZANILLA DE HUELVA	S 429	24,90	0,04	0,04	0,04		0,04			0,04	0,04
1700000005876739	21-029-014-00089-006	101124 OLIVAR-GORDAL	S 429	31,10	1,33	1,33	1,33		1,33			1,33	1,33
1700000005876741	21-029-014-00113-002	101216 OLIVAR-MANZANILLA DE HUELVA	S 429	10,50	0,31	0,31	0,31		0,31			0,31	0,31
1700000005876742	21-029-014-00094-001	101124 OLIVAR-GORDAL	S 429	26,70	0,59	0,59	0,59		0,59			0,59	0,59
1700000005876743	21-029-014-00075-001	101124 OLIVAR-GORDAL	S 429	18,40	2,00	2,00	2,00		2,00			2,00	2,00
1700000005876745	21-029-014-00079-007	101124 OLIVAR-GORDAL	S 429	16,90	2,87	2,87	2,87		2,87			2,87	2,87
1700000005876749	21-029-014-00086-003	101216 OLIVAR-MANZANILLA DE HUELVA	S 429	23,30	0,77	0,77	0,77		0,77			0,77	0,77
1700000005876757	21-029-014-00051-010	101216 OLIVAR-MANZANILLA DE HUELVA	S 429	30,10	2,92	2,92	2,92		2,92			2,92	2,92

(1) Superficie declarada admisible ajustada con la superficie comprometida.
 (2) Factor de penalización valorando el alcance para el tipo de compromiso.

Puede verificar la integridad de una copia de este documento mediante la lectura del código QR adjunto o mediante el acceso a la dirección https://ws050.juntadeandalucia.es/verificarFirma indicando el código de VERIFICACIÓN			
FIRMADO POR	RAQUEL MARIA ESPIN CRESPO	18/12/2024	
VERIFICACIÓN	Pk2jmBDMDBSWPSC42MTUWFP24ALUB4	PÁG. 1071/2078	




INCIDENCIAS

INCIDENCIA DESCRIPCIÓN

- 100411 Recinto no admisible por no estar asociado en SIGGAN a una explotación ganadera (Artículo 10 de la Orden de 28 de marzo de 2023).
 Ref:170000005876733 Recinto:21-029-014-00051-00001 Cultivo:62000 PASTOS PERMANENTES DE 5 O MAS AÑOS-SIN VARIEDAD Secano
 Ref:170000005876751 Recinto:21-029-014-00086-00001 Cultivo:62000 PASTOS PERMANENTES DE 5 O MAS AÑOS-SIN VARIEDAD Secano
 Ref:170000005876738 Recinto:21-029-014-00089-00002 Cultivo:62000 PASTOS PERMANENTES DE 5 O MAS AÑOS-SIN VARIEDAD Secano
 Ref:170000005876737 Recinto:21-029-014-00089-00003 Cultivo:62000 PASTOS PERMANENTES DE 5 O MAS AÑOS-SIN VARIEDAD Secano
 Ref:170000005876758 Recinto:21-029-014-00089-00004 Cultivo:62000 PASTOS PERMANENTES DE 5 O MAS AÑOS-SIN VARIEDAD Secano
- 100424 Solicita recinto que no está comprometido para la operación.
 Ref:170000005876733 Recinto:21-029-014-00051-00001 Cultivo:62000 PASTOS PERMANENTES DE 5 O MAS AÑOS-SIN VARIEDAD Secano
 Ref:170000005876735 Recinto:21-029-014-00075-00002 Cultivo:62000 PASTOS PERMANENTES DE 5 O MAS AÑOS-SIN VARIEDAD Secano
 Ref:170000005876756 Recinto:21-029-014-00079-00001 Cultivo:62000 PASTOS PERMANENTES DE 5 O MAS AÑOS-SIN VARIEDAD Secano
 Ref:170000005876753 Recinto:21-029-014-00079-00002 Cultivo:62000 PASTOS PERMANENTES DE 5 O MAS AÑOS-SIN VARIEDAD Secano
 Ref:170000005876754 Recinto:21-029-014-00079-00003 Cultivo:62000 PASTOS PERMANENTES DE 5 O MAS AÑOS-SIN VARIEDAD Secano
 Ref:170000005876755 Recinto:21-029-014-00079-00008 Cultivo:62000 PASTOS PERMANENTES DE 5 O MAS AÑOS-SIN VARIEDAD Secano
 Ref:170000005876751 Recinto:21-029-014-00086-00001 Cultivo:62000 PASTOS PERMANENTES DE 5 O MAS AÑOS-SIN VARIEDAD Secano
 Ref:170000005876738 Recinto:21-029-014-00089-00002 Cultivo:62000 PASTOS PERMANENTES DE 5 O MAS AÑOS-SIN VARIEDAD Secano
 Ref:170000005876737 Recinto:21-029-014-00089-00003 Cultivo:62000 PASTOS PERMANENTES DE 5 O MAS AÑOS-SIN VARIEDAD Secano
 Ref:170000005876758 Recinto:21-029-014-00089-00004 Cultivo:62000 PASTOS PERMANENTES DE 5 O MAS AÑOS-SIN VARIEDAD Secano
 Ref:170000005876752 Recinto:21-029-014-00113-00001 Cultivo:62000 PASTOS PERMANENTES DE 5 O MAS AÑOS-SIN VARIEDAD Secano
- 100427 Recinto no admisible por estar asociado a una explotación intensiva en SIGGAN o que no pertenece al titular del expediente (Artículo 10 de la Orden de 28 de marzo de 2023).
 Ref:170000005876735 Recinto:21-029-014-00075-00002 Cultivo:62000 PASTOS PERMANENTES DE 5 O MAS AÑOS-SIN VARIEDAD Secano Explotación:ES210290000403
 Ref:170000005876756 Recinto:21-029-014-00079-00001 Cultivo:62000 PASTOS PERMANENTES DE 5 O MAS AÑOS-SIN VARIEDAD Secano Explotación:ES210290000403
 Ref:170000005876753 Recinto:21-029-014-00079-00002 Cultivo:62000 PASTOS PERMANENTES DE 5 O MAS AÑOS-SIN VARIEDAD Secano Explotación:ES210290000403
 Ref:170000005876754 Recinto:21-029-014-00079-00003 Cultivo:62000 PASTOS PERMANENTES DE 5 O MAS AÑOS-SIN VARIEDAD Secano Explotación:ES210290000403
 Ref:170000005876755 Recinto:21-029-014-00079-00008 Cultivo:62000 PASTOS PERMANENTES DE 5 O MAS AÑOS-SIN VARIEDAD Secano Explotación:ES210290000403

(1) Superficie declarada admisible ajustada con la superficie comprometida.
(2) Factor de penalización valorando el alcance para el tipo de compromiso.

Puede verificar la integridad de una copia de este documento mediante la lectura del código QR adjunto o mediante el acceso a la dirección https://ws050.juntadeandalucia.es/verificarFirma indicando el código de VERIFICACIÓN			
FIRMADO POR	RAQUEL MARIA ESPIN CRESPO	18/12/2024	
VERIFICACIÓN	Pk2jmBDMDBSWPSC42MTUWFP24ALUB4	PÁG. 1072/2078	

**APELLIDOS Y NOMBRE / RAZÓN SOCIAL**

LUNA DELGADO FRANCISCO MIGUEL

NIF

***9308*

EXPEDIENTE

1000563

ANUALIDAD DE PAGO

1ª

IMPORTES POR ANUALIDAD

	2023	2024	2025	2026	2027
IMPORTE MÁXIMO SUBVENCIONABLE	5.101,78 €	5.101,78 €	5.101,78 €	5.101,78 €	5.101,78 €
IMPORTE MEDIO DE TRANSFERENCIA (€/ha)	247,90 €	247,90 €	247,90 €	247,90 €	247,90 €

RESUMEN DE UNIDADES

Cód	GRUPO DE PAGO	Sup. Dec. Admisible (ha)	Sup. Comprometida (ha)	Sup. ajustada compromiso (1) (ha)	% sobredec.	Sup. Resuelta (ha)	Importe Declarado	Importe Topado	Importe Resuelto	Importe tras sobredec.
429	OLIVAR	20,58		20,58	0,00	20,58	5.101,78	5.101,78	5.101,78	5.101,78
TOTAL		20,58	20,58	20,58		20,58	5.101,78	5.101,78	5.101,78	5.101,78

APLICACIÓN DE REDUCCIONES Y PENALIZACIONES

GRUPO DE PAGO	Importe Calculado	Importe prereduc.	Criterios de subvencionabilidad y compromisos	Presentación tardía	Omisión declaración	Condicionalidad	IMPORTE (Euros) RESUELTO
OLIVAR	5.101,78	5.101,78	0,00	0,00	0,00	0,00	5.101,78
TOTAL	5.101,78	5.101,78					5.101,78

RESUMEN DE PAGOS**IMPORTE (Euros)**

	RESUELTO	FEADER	MAPA	CAPADR
OLIVAR - Pago realizado	5.101,78 €	4.336,51 €	500,48 €	264,79 €

RECINTOS RESUELTOS

REF.	REFERENCIA SIGPAC	CULTIVO	DESCRIPCIÓN CULTIVO	S/R	G.PAGO	PEND. MEDIA (%)	SUP. DEC. ADMISIBLE (ha)	SUP. COMPROM. (ha)	SUP. AJUSTADA COMPR.(1) (ha)	SUP. CONY. SIGPAC (ha)	SUP. CERTIE (ha)	SUP. CAMPO (ha)	SUP. CAMPO DETER. CULT. DECLARADO (ha)	SUP. DEC. REDUCIDA (ha)	SUP. RESUELTA (ha)
1700000002315724	21-039-001-00079-002	101216	OLIVAR-MANZANILLA DE HUELVA	S	429	24,90	19,12	19,12	19,12		19,12			19,12	19,12
1700000002315725	21-039-002-00009-001	101216	OLIVAR-MANZANILLA DE HUELVA	S	429	15,70	1,46	1,46	1,46		1,46			1,46	1,46

(1) Superficie declarada admisible ajustada con la superficie comprometida.
(2) Factor de penalización valorando el alcance para el tipo de compromiso.

Puede verificar la integridad de una copia de este documento mediante la lectura del código QR adjunto o mediante el acceso a la dirección <https://ws050.juntadeandalucia.es/verificarFirma> indicando el código de VERIFICACIÓN

FIRMADO POR

RAQUEL MARIA ESPIN CRESPO

18/12/2024

VERIFICACIÓN

Pk2jmBDMDBSWPSC42MTUWFP24ALUB4

PÁG. 1073/2078





APELLIDOS Y NOMBRE / RAZÓN SOCIAL	NIF	EXPEDIENTE	ANUALIDAD DE PAGO
LUNA FERNANDEZ FRANCISCO	****7270*	1186765	1ª
IMPORTE POR ANUALIDAD			

	2023	2024	2025	2026	2027
IMPORTE MÁXIMO SUBVENCIONABLE	6.976,84 €	6.976,84 €	6.976,84 €	6.976,84 €	6.976,84 €
IMPORTE MEDIO DE TRANSFERENCIA (€/ha)	89,12 €	89,12 €	89,12 €	89,12 €	89,12 €

RESUMEN DE UNIDADES

Cód	GRUPO DE PAGO	Sup. Dec. Admisible (ha)	Sup. Comprometida (ha)	Sup. ajustada compromiso (1) (ha)	% sobredec.	Sup. Resuelta (ha)	Importe Declarado	Importe Topado	Importe Resuelto	Importe tras sobredec.
428	PASTOS ASOCIADOS A GANADERÍA ECOLÓGICA	109,41		75,00	0,00	75,00	6.161,25	6.161,25	6.161,25	6.161,25
429	OLIVAR	3,29		3,29	0,00	3,29	815,59	815,59	815,59	815,59
TOTAL		112,70	78,29	78,29		78,29	6.976,84	6.976,84	6.976,84	6.976,84

APLICACIÓN DE REDUCCIONES Y PENALIZACIONES

GRUPO DE PAGO	Importe Calculado	Importe prereduc.	Criterios de subvencionabilidad y compromisos	Presentación tardía	Omisión declaración	Condicionalidad	IMPORTE (Euros) RESUELTO
OLIVAR	815,59	815,59	1,00	0,00	0,00	1,00	0,00
PASTOS ASOCIADOS A GANADERÍA	6.161,25	6.161,25	1,00	0,00	0,00	1,00	0,00
TOTAL	6.976,84	6.976,84					0,00

DETALLE DE REDUCCIONES Y PENALIZACIONES POR INCUMPLIMIENTOS DE CRITERIOS DE SUBVENCIONABILIDAD Y COMPROMISOS

Tipo	Compromiso	Sup. Calculada	Sup. Incumpl.	Factor Alcance (2)	Coef. Línea Base	Coef. Acumulación	Coef. Reiteración	Coef. Monitoring	Importe Ayuda	Factor Penaliz.	Importe Penaliz.	Aplicado
B1	Las unidades comprometidas deben estar certificadas en producción ecológica según lo establecido en el Reglamento (CE) n° 834/2007 y el Reglamento (CE) n° 889/2008, por el que se establece disposiciones de aplicación del Reglamento (CE) n° 834/2007 del Consejo, durante el periodo de compromiso.	78,29	54,84	1,00	1,00	1,00	1,00	1,00	6.976,84 €	1,00	6.976,84 €	SI

RECINTOS RESUELTOS

REF.	REFERENCIA SIGPAC	CULTIVO DESCRIPCIÓN CULTIVO	S/R G.PAGO	PEND. MEDIA (%)	SUP. DEC. ADMISIBLE (ha)	SUP. COMPROM. (ha)	SUP. AJUSTADA COMPR(1) (ha)	SUP. CONV. SIGPAC (ha)	SUP. CERTIF. (ha)	SUP. CAMPO (ha)	SUP. CAMPO DETER. CULT. DECLARADO (ha)	SUP. DEC. REDUCIDA (ha)	SUP. RESUELTA (ha)
4651047	21-029-018-00006-002	62000 PASTOS PERMANENTES DE 5 O MAS AÑOS-SIN VARIEDAD	S 428	29,00	1,59	1,59	1,59		0,00	1,59	1,59	1,59	1,59
1700000006925679	21-029-005-00034-001	62000 PASTOS PERMANENTES DE 5 O MAS AÑOS-SIN VARIEDAD	S 428	10,50	15,09	15,09	15,09		0,00	15,09	15,09	15,09	15,09
1700000006925682	21-029-017-00006-001	62000 PASTOS PERMANENTES DE 5 O MAS AÑOS-SIN VARIEDAD	S 428	16,50	12,83	12,83	12,83		12,83	12,83	12,83	12,83	12,83
1700000006925683	21-029-017-00014-003	62000 PASTOS PERMANENTES DE 5 O MAS AÑOS-SIN VARIEDAD	S 428	13,60	3,75	3,75	3,75		0,00	3,75	3,75	3,75	3,75
1700000006925686	21-029-017-00006-004	62000 PASTOS PERMANENTES DE 5 O MAS AÑOS-SIN VARIEDAD	S 428	20,50	7,33	7,33	7,33		7,33	7,33	7,33	7,33	7,33
1700000006925687	21-029-018-00005-001	62000 PASTOS PERMANENTES DE 5 O MAS AÑOS-SIN VARIEDAD	S 428	34,90	14,97	14,97	14,97		0,00	20,42	20,42	14,97	14,97
1700000006925688	21-029-017-00014-001	62000 PASTOS PERMANENTES DE 5 O MAS AÑOS-SIN VARIEDAD	S 428	16,40	4,62	4,62	4,62		0,00	4,62	4,62	4,62	4,62
1700000006925689	21-029-018-00005-004	62000 PASTOS PERMANENTES DE 5 O MAS AÑOS-SIN VARIEDAD	S 428	22,00	0,84	0,84	0,84		0,00	0,84	0,84	0,84	0,84
1700000006925690	21-029-018-00005-003	62000 PASTOS PERMANENTES DE 5 O MAS AÑOS-SIN VARIEDAD	S 428	22,00	5,02	5,02	5,02		0,00	5,02	5,02	5,02	5,02
1700000006925692	21-029-006-00054-005	62000 PASTOS PERMANENTES DE 5 O MAS AÑOS-SIN VARIEDAD	S 428	11,10	0,27	0,27	0,27		0,00	0,27	0,27	0,27	0,27
1700000006925694	21-029-014-00126-007	62000 PASTOS PERMANENTES DE 5 O MAS AÑOS-SIN VARIEDAD	S 428	14,90	11,68	11,68	11,68		0,00	11,68	11,68	11,68	11,68
1700000006925696	21-029-010-00046-001	62000 PASTOS PERMANENTES DE 5 O MAS AÑOS-SIN VARIEDAD	S 428	28,40	28,92	28,92	28,92		0,00	28,92	28,92	28,92	28,92
1700000006925697	21-029-014-00126-006	62000 PASTOS PERMANENTES DE 5 O MAS AÑOS-SIN VARIEDAD	S 428	5,60	2,50	2,50	2,50		0,00	2,50	2,50	2,50	2,50
1700000006925693	21-029-006-00052-001	101124 OLIVAR-GORDAL	S 429	6,90	1,49	1,49	1,49		1,49			1,49	1,49
1700000006925695	21-029-006-00054-002	101124 OLIVAR-GORDAL	S 429	10,50	1,80	1,80	1,80		1,80			1,80	1,80

(1) Superficie declarada admisible ajustada con la superficie comprometida.
 (2) Factor de penalización valorando el alcance para el tipo de compromiso.

Puede verificar la integridad de una copia de este documento mediante la lectura del código QR adjunto o mediante el acceso a la dirección https://ws050.juntadeandalucia.es/verificarFirma indicando el código de VERIFICACIÓN			
FIRMADO POR	RAQUEL MARIA ESPIN CRESPO	18/12/2024	
VERIFICACIÓN	Pk2jmBDMDBSWPSC42MTUWFP24ALUB4	PÁG. 1074/2078	

**INCIDENCIAS****INCIDENCIA DESCRIPCIÓN**

- 100407 Explotación solicitada no forma parte de ningún organismo de control autorizado para la producción ecológica en Andalucía o fecha de inscripción posterior al plazo establecido (Anexo I. Criterios de Subvencionabilidad. Orden 28 de marzo de 2023).
Explotación:ES21029000052 Especie:PORCINO
Explotación:ES210290000324 Especie:PORCINO
Explotación:ES210290000333 Especie:PORCINO
Explotación:ES210290000345 Especie:CAPRINA
- 100421 Recinto declarado por error para una operación de la 6503, que se ha corregido de oficio marcando la operación correcta, de acuerdo con la fecha de inscripción del recinto en la producción ecológica.
Ref:170000006925682 Recinto:21-029-017-00006-00001 Cultivo:62000 PASTOS PERMANENTES DE 5 O MAS AÑOS-SIN VARIEDAD Secano
Ref:170000006925686 Recinto:21-029-017-00006-00004 Cultivo:62000 PASTOS PERMANENTES DE 5 O MAS AÑOS-SIN VARIEDAD Secano
- 101007 Expediente afectado por condicionalidad (art. 32 de Orden 28 marzo 2023)
Porcentaje Reducción:1

Datos considerados para el Cálculo de la Carga Ganadera mínima y máxima del expediente

Explotación	Especie	Inscrito en Sipea y Admisible	Ugm Calculada para CG Mínima	Ugm Calculada para CG Máxima
ES210290000052	PORCINO	NO	0,00	44,03
ES210290000139	BOVINA	SI	15,53	15,53
ES210290000324	BOVINA	SI	37,70	37,70
ES210290000324	PORCINO	NO	0,00	3,11
ES210290000333	PORCINO	NO	0,00	0,00
ES210290000345	BOVINA	SI	1,81	1,81
ES210290000345	CAPRINA	NO	0,00	0,99
			55,04	103,17

Superficie determinada para Cálculo Carga Ganadera Mínima: 170,92 ha

Superficie determinada para Cálculo Carga Ganadera Máxima: 172,70 ha

Carga Ganadera Mínima Expediente: 0,32 ugm/ha

Carga Ganadera Máxima Expediente: 0,60 ugm/ha

Recintos Determinados para el Cálculo de Garga Ganadera Mínima

REF.	REFERENCIA SIGPAC	CULTIVO	DESCRIPCIÓN CULTIVO	S/R	SUP. RESUELTA (ha)
-817744	21-029-018-00008-00008	62000	PASTOS PERMANENTES DE 5 O MAS AÑOS-SIN VARIEDAD	S	3,65
-817742	21-029-018-00008-00007	62000	PASTOS PERMANENTES DE 5 O MAS AÑOS-SIN VARIEDAD	S	2,73
-817741	21-029-018-00008-00003	62000	PASTOS PERMANENTES DE 5 O MAS AÑOS-SIN VARIEDAD	S	9,43
-817740	21-029-018-00008-00002	62000	PASTOS PERMANENTES DE 5 O MAS AÑOS-SIN VARIEDAD	S	3,18
-817736	21-029-018-00007-00001	62000	PASTOS PERMANENTES DE 5 O MAS AÑOS-SIN VARIEDAD	S	7,91
-817735	21-029-017-00007-00002	62000	PASTOS PERMANENTES DE 5 O MAS AÑOS-SIN VARIEDAD	S	5,78
-817734	21-029-017-00007-00001	62000	PASTOS PERMANENTES DE 5 O MAS AÑOS-SIN VARIEDAD	S	13,77
4651047	21-029-018-00006-00002	62000	PASTOS PERMANENTES DE 5 O MAS AÑOS-SIN VARIEDAD	S	1,59
4675679	21-029-018-00013-00002	62000	PASTOS PERMANENTES DE 5 O MAS AÑOS-SIN VARIEDAD	S	13,74
4675680	21-029-018-00013-00001	62000	PASTOS PERMANENTES DE 5 O MAS AÑOS-SIN VARIEDAD	S	0,65
4675683	21-029-018-00012-00002	62000	PASTOS PERMANENTES DE 5 O MAS AÑOS-SIN VARIEDAD	S	0,67
1700000006925679	21-029-005-00034-00001	62000	PASTOS PERMANENTES DE 5 O MAS AÑOS-SIN VARIEDAD	S	15,09
1700000006925682	21-029-017-00006-00001	62000	PASTOS PERMANENTES DE 5 O MAS AÑOS-SIN VARIEDAD	S	12,83
1700000006925683	21-029-017-00014-00003	62000	PASTOS PERMANENTES DE 5 O MAS AÑOS-SIN VARIEDAD	S	3,75

(1) Superficie declarada admisible ajustada con la superficie comprometida.
(2) Factor de penalización valorando el alcance para el tipo de compromiso.Puede verificar la integridad de una copia de este documento mediante la lectura del código QR adjunto o mediante el acceso a la dirección <https://ws050.juntadeandalucia.es/verificarFirma> indicando el código de VERIFICACIÓN

FIRMADO POR

RAQUEL MARIA ESPIN CRESPO

18/12/2024

VERIFICACIÓN

Pk2jmBDMDBSWPSC42MTUWFP24ALUB4

PÁG. 1075/2078



**Datos considerados para el Cálculo de la Carga Ganadera mínima y máxima del expediente****Recintos Determinados para el Cálculo de Garga Ganadera Mínima**

REF.	REFERENCIA SIGPAC	CULTIVO	DESCRIPCIÓN CULTIVO	SUP.	
				S/R	RESUELTA (ha)
1700000006925686	21-029-017-00006-00004	62000	PASTOS PERMANENTES DE 5 O MAS AÑOS-SIN VARIEDAD	S	7,33
1700000006925687	21-029-018-00005-00001	62000	PASTOS PERMANENTES DE 5 O MAS AÑOS-SIN VARIEDAD	S	14,97
1700000006925688	21-029-017-00014-00001	62000	PASTOS PERMANENTES DE 5 O MAS AÑOS-SIN VARIEDAD	S	4,62
1700000006925689	21-029-018-00005-00004	62000	PASTOS PERMANENTES DE 5 O MAS AÑOS-SIN VARIEDAD	S	0,84
1700000006925690	21-029-018-00005-00003	62000	PASTOS PERMANENTES DE 5 O MAS AÑOS-SIN VARIEDAD	S	5,02
1700000006925692	21-029-006-00054-00005	62000	PASTOS PERMANENTES DE 5 O MAS AÑOS-SIN VARIEDAD	S	0,27
1700000006925694	21-029-014-00126-00007	62000	PASTOS PERMANENTES DE 5 O MAS AÑOS-SIN VARIEDAD	S	11,68
1700000006925696	21-029-010-00046-00001	62000	PASTOS PERMANENTES DE 5 O MAS AÑOS-SIN VARIEDAD	S	28,92
1700000006925697	21-029-014-00126-00006	62000	PASTOS PERMANENTES DE 5 O MAS AÑOS-SIN VARIEDAD	S	2,50

Recintos Determinados para el Cálculo de Garga Ganadera Máxima

REF.	REFERENCIA SIGPAC	CULTIVO	DESCRIPCIÓN CULTIVO	SUP.	
				S/R	RESUELTA (ha)
-817744	21-029-018-00008-00008	62000	PASTOS PERMANENTES DE 5 O MAS AÑOS-SIN VARIEDAD	S	3,65
-817742	21-029-018-00008-00007	62000	PASTOS PERMANENTES DE 5 O MAS AÑOS-SIN VARIEDAD	S	2,73
-817741	21-029-018-00008-00003	62000	PASTOS PERMANENTES DE 5 O MAS AÑOS-SIN VARIEDAD	S	9,43
-817740	21-029-018-00008-00002	62000	PASTOS PERMANENTES DE 5 O MAS AÑOS-SIN VARIEDAD	S	3,18
-817736	21-029-018-00007-00001	62000	PASTOS PERMANENTES DE 5 O MAS AÑOS-SIN VARIEDAD	S	7,91
-817735	21-029-017-00007-00002	62000	PASTOS PERMANENTES DE 5 O MAS AÑOS-SIN VARIEDAD	S	5,78
-817734	21-029-017-00007-00001	62000	PASTOS PERMANENTES DE 5 O MAS AÑOS-SIN VARIEDAD	S	13,77
4651047	21-029-018-00006-00002	62000	PASTOS PERMANENTES DE 5 O MAS AÑOS-SIN VARIEDAD	S	1,59
4675679	21-029-018-00013-00002	62000	PASTOS PERMANENTES DE 5 O MAS AÑOS-SIN VARIEDAD	S	13,74
4675680	21-029-018-00013-00001	62000	PASTOS PERMANENTES DE 5 O MAS AÑOS-SIN VARIEDAD	S	0,65
4675681	21-029-018-00012-00001	62000	PASTOS PERMANENTES DE 5 O MAS AÑOS-SIN VARIEDAD	S	0,00
4675682	21-029-018-00012-00003	62000	PASTOS PERMANENTES DE 5 O MAS AÑOS-SIN VARIEDAD	S	0,00
4675683	21-029-018-00012-00002	62000	PASTOS PERMANENTES DE 5 O MAS AÑOS-SIN VARIEDAD	S	0,67
1700000006925679	21-029-005-00034-00001	62000	PASTOS PERMANENTES DE 5 O MAS AÑOS-SIN VARIEDAD	S	15,09
1700000006925680	21-029-017-00006-00003	62000	PASTOS PERMANENTES DE 5 O MAS AÑOS-SIN VARIEDAD	S	1,41
1700000006925681	21-029-017-00006-00005	62000	PASTOS PERMANENTES DE 5 O MAS AÑOS-SIN VARIEDAD	S	0,14
1700000006925682	21-029-017-00006-00001	62000	PASTOS PERMANENTES DE 5 O MAS AÑOS-SIN VARIEDAD	S	12,83
1700000006925683	21-029-017-00014-00003	62000	PASTOS PERMANENTES DE 5 O MAS AÑOS-SIN VARIEDAD	S	3,75
1700000006925684	21-029-017-00006-00002	62000	PASTOS PERMANENTES DE 5 O MAS AÑOS-SIN VARIEDAD	S	0,23
1700000006925686	21-029-017-00006-00004	62000	PASTOS PERMANENTES DE 5 O MAS AÑOS-SIN VARIEDAD	S	7,33
1700000006925687	21-029-018-00005-00001	62000	PASTOS PERMANENTES DE 5 O MAS AÑOS-SIN VARIEDAD	S	14,97
1700000006925688	21-029-017-00014-00001	62000	PASTOS PERMANENTES DE 5 O MAS AÑOS-SIN VARIEDAD	S	4,62
1700000006925689	21-029-018-00005-00004	62000	PASTOS PERMANENTES DE 5 O MAS AÑOS-SIN VARIEDAD	S	0,84
1700000006925690	21-029-018-00005-00003	62000	PASTOS PERMANENTES DE 5 O MAS AÑOS-SIN VARIEDAD	S	5,02
1700000006925692	21-029-006-00054-00005	62000	PASTOS PERMANENTES DE 5 O MAS AÑOS-SIN VARIEDAD	S	0,27

(1) Superficie declarada admisible ajustada con la superficie comprometida.
(2) Factor de penalización valorando el alcance para el tipo de compromiso.

Puede verificar la integridad de una copia de este documento mediante la lectura del código QR adjunto o mediante el acceso a la dirección <https://ws050.juntadeandalucia.es/verificarFirma> indicando el código de VERIFICACIÓN

FIRMADO POR

RAQUEL MARIA ESPIN CRESPO

18/12/2024

VERIFICACIÓN

Pk2jmBDMDBSWPSC42MTUWFP24ALUB4

PÁG. 1076/2078



**Datos considerados para el Cálculo de la Carga Ganadera mínima y máxima del expediente****Recintos Determinados para el Cálculo de Garga Ganadera Máxima**

REF.	REFERENCIA SIGPAC	CULTIVO	DESCRIPCIÓN CULTIVO	SUP.	
				S/R	RESUELTA (ha)
1700000006925694	21-029-014-00126-00007	62000	PASTOS PERMANENTES DE 5 O MAS AÑOS-SIN VARIEDAD	S	11,68
1700000006925696	21-029-010-00046-00001	62000	PASTOS PERMANENTES DE 5 O MAS AÑOS-SIN VARIEDAD	S	28,92
1700000006925697	21-029-014-00126-00006	62000	PASTOS PERMANENTES DE 5 O MAS AÑOS-SIN VARIEDAD	S	2,50

Incidencias de carga ganadera**INCIDENCIA DESCRIPCIÓN**

100407	Explotación solicitada no forma parte de ningún organismo de control autorizado para la producción ecológica en Andalucía o fecha de inscripción posterior al plazo establecido (Anexo I. Criterios de Subvencionabilidad. Orden 28 de marzo de 2023). Explotación:ES210290000052 Especie:PORCINO Explotación:ES210290000324 Especie:PORCINO Explotación:ES210290000333 Especie:PORCINO Explotación:ES210290000345 Especie:CAPRINA
--------	--

(1) Superficie declarada admisible ajustada con la superficie comprometida.
(2) Factor de penalización valorando el alcance para el tipo de compromiso.

Puede verificar la integridad de una copia de este documento mediante la lectura del código QR adjunto o mediante el acceso a la dirección <https://ws050.juntadeandalucia.es/verificarFirma> indicando el código de VERIFICACIÓN

FIRMADO POR

RAQUEL MARIA ESPIN CRESPO

18/12/2024

VERIFICACIÓN

Pk2jmBDMDBSWPSC42MTUWFP24ALUB4

PÁG. 1077/2078





APELLIDOS Y NOMBRE / RAZÓN SOCIAL **NIF** **EXPEDIENTE** **ANUALIDAD DE PAGO**
LUNA FERNANDEZ ROMAN ****7351* 1202312 1ª

IMPORTES POR ANUALIDAD

	2023	2024	2025	2026	2027
IMPORTE MÁXIMO SUBVENCIONABLE	6.161,25 €	6.161,25 €	6.161,25 €	6.161,25 €	6.161,25 €
IMPORTE MEDIO DE TRANSFERENCIA (€/ha)	82,15 €	82,15 €	82,15 €	82,15 €	82,15 €

RESUMEN DE UNIDADES

Cód	GRUPO DE PAGO	Sup. Dec. Admisible (ha)	Sup. Comprometida (ha)	Sup. ajustada compromiso (1) (ha)	% sobredec.	Sup. Resuelta (ha)	Importe Declarado	Importe Topado	Importe Resuelto	Importe tras sobredec.
428	PASTOS ASOCIADOS A GANADERÍA ECOLÓGICA	220,02		75,00	0,00	75,00	6.161,25	6.161,25	6.161,25	6.161,25
TOTAL		220,02	75,00	75,00		75,00	6.161,25	6.161,25	6.161,25	6.161,25

APLICACIÓN DE REDUCCIONES Y PENALIZACIONES

GRUPO DE PAGO	Importe Calculado	Importe prerreduc.	Criterios de subvencionabilidad y compromisos	Presentación tardía	Omisión declaración	Condicionidad	IMPORTE (Euros) RESUELTO
PASTOS ASOCIADOS A GANADERÍA	6.161,25	6.161,25	0,00	0,00	0,00	0,00	6.161,25
TOTAL	6.161,25	6.161,25					6.161,25

RESUMEN DE PAGOS**IMPORTE (Euros)**

PASTOS ASOCIADOS A GANADERÍA ECOLÓGICA - Pago realizado	RESUELTO	FEADER	MAPA	CAPADR
	6.161,25 €	5.237,06 €	604,42 €	319,77 €

RECINTOS RESUELTOS

REE	REFERENCIA SIGPAC	CULTIVO DESCRIPCIÓN CULTIVO	S/R G.PAGO	PEND. MEDIA (%)	SUP. DEC. ADMISIBLE (ha)	SUP. COMPROM. (ha)	SUP. AJUSTADA COMPROM. (1) (ha)	SUP. CONV. SIGPAC (ha)	SUP. CERTIF. (ha)	SUP. CAMPO (ha)	SUP. CAMPO DETER. CULT. DECLARADO (ha)	SUP. DEC. REDUCIDA (ha)	SUP. RESUELTA (ha)
170000006338953	21-029-004-00020-001	62000 PASTOS PERMANENTES DE 5 O MAS AÑOS-SIN VARIEDAD	S 428	9,60	2,35	2,35	2,35		2,35			2,35	2,35
170000006338954	21-029-005-00032-001	62000 PASTOS PERMANENTES DE 5 O MAS AÑOS-SIN VARIEDAD	S 428	11,10	2,51	2,51	2,51		2,51			2,51	2,51
170000006338955	21-029-005-00032-007	62000 PASTOS PERMANENTES DE 5 O MAS AÑOS-SIN VARIEDAD	S 428	8,20	4,08	4,08	4,08		4,08			4,08	4,08
170000006338956	21-029-005-00032-002	62000 PASTOS PERMANENTES DE 5 O MAS AÑOS-SIN VARIEDAD	S 428	10,60	17,15	17,15	17,15		17,15			17,15	17,15
170000006338957	21-029-005-00031-003	62000 PASTOS PERMANENTES DE 5 O MAS AÑOS-SIN VARIEDAD	S 428	5,10	0,04	0,04	0,04		0,04			0,04	0,04
170000006338958	21-029-005-00032-004	62000 PASTOS PERMANENTES DE 5 O MAS AÑOS-SIN VARIEDAD	S 428	6,90	3,29	3,29	3,29		3,29			3,29	3,29
170000006338959	21-029-005-00032-005	62000 PASTOS PERMANENTES DE 5 O MAS AÑOS-SIN VARIEDAD	S 428	6,40	0,03	0,03	0,03		0,03			0,03	0,03
170000006338960	21-029-005-00033-001	62000 PASTOS PERMANENTES DE 5 O MAS AÑOS-SIN VARIEDAD	S 428	9,70	2,39	2,39	2,39		2,39			2,39	2,39
170000006338961	21-029-005-00033-003	62000 PASTOS PERMANENTES DE 5 O MAS AÑOS-SIN VARIEDAD	S 428	10,30	31,79	31,79	31,79		31,79			31,79	31,79
170000006338962	21-029-004-00020-002	62000 PASTOS PERMANENTES DE 5 O MAS AÑOS-SIN VARIEDAD	S 428	10,70	6,29	6,29	6,29		6,29			6,29	6,29
170000006338963	21-029-004-00021-001	62000 PASTOS PERMANENTES DE 5 O MAS AÑOS-SIN VARIEDAD	S 428	8,80	10,99	10,99	10,99		10,99			10,99	10,99
170000006338964	21-029-006-00194-002	62000 PASTOS PERMANENTES DE 5 O MAS AÑOS-SIN VARIEDAD	S 428	12,60	0,92	0,92	0,92		1,23			0,92	0,92
170000006338965	21-029-006-00194-003	62000 PASTOS PERMANENTES DE 5 O MAS AÑOS-SIN VARIEDAD	S 428	14,30	3,65	3,65	3,65		4,29			3,65	3,65
170000006338966	21-029-006-00195-002	62000 PASTOS PERMANENTES DE 5 O MAS AÑOS-SIN VARIEDAD	S 428	18,30	11,87	11,87	11,87		11,87			11,87	11,87
170000006338967	21-029-006-00195-001	62000 PASTOS PERMANENTES DE 5 O MAS AÑOS-SIN VARIEDAD	S 428	8,80	28,77	28,77	28,77		28,77			28,77	28,77
170000006338968	21-029-006-00195-003	62000 PASTOS PERMANENTES DE 5 O MAS AÑOS-SIN VARIEDAD	S 428	8,70	2,62	2,62	2,62		2,62			2,62	2,62
170000006338969	21-029-006-00195-004	62000 PASTOS PERMANENTES DE 5 O MAS AÑOS-SIN VARIEDAD	S 428	10,20	0,23	0,23	0,23		0,31			0,23	0,23
170000006338970	21-029-017-00004-004	62000 PASTOS PERMANENTES DE 5 O MAS AÑOS-SIN VARIEDAD	S 428	25,30	48,85	48,85	48,85		48,85			48,85	48,85
170000006338971	21-029-005-00030-006	62000 PASTOS PERMANENTES DE 5 O MAS AÑOS-SIN VARIEDAD	S 428	9,60	5,39	5,39	5,39		5,39			5,39	5,39
170000006338972	21-029-018-00003-002	62000 PASTOS PERMANENTES DE 5 O MAS AÑOS-SIN VARIEDAD	S 428	33,40	21,77	21,77	21,77		33,49			21,77	21,77
170000006338974	21-029-005-00030-007	62000 PASTOS PERMANENTES DE 5 O MAS AÑOS-SIN VARIEDAD	S 428	7,70	10,74	10,74	10,74		10,74			10,74	10,74
170000006338979	21-029-005-00031-001	62000 PASTOS PERMANENTES DE 5 O MAS AÑOS-SIN VARIEDAD	S 428	10,10	4,30	4,30	4,30		4,30			4,30	4,30

(1) Superficie declarada admisible ajustada con la superficie comprometida.
(2) Factor de penalización valorando el alcance para el tipo de compromiso.

Puede verificar la integridad de una copia de este documento mediante la lectura del código QR adjunto o mediante el acceso a la dirección <https://ws050.juntadeandalucia.es/verificarFirma> indicando el código de VERIFICACIÓN

FIRMADO POR

RAQUEL MARIA ESPIN CRESPO

18/12/2024

VERIFICACIÓN

Pk2jmBDMDBSWPSC42MTUWFP24ALUB4

PÁG. 1078/2078



**INCIDENCIAS****INCIDENCIA DESCRIPCIÓN**

- 100407 Explotación solicitada no forma parte de ningún organismo de control autorizado para la producción ecológica en Andalucía o fecha de inscripción posterior al plazo establecido (Anexo I. Criterios de Subvencionabilidad. Orden 28 de marzo de 2023).
Explotación:ES210290000051 Especie:PORCINO
Explotación:ES210290000138 Especie:PORCINO
- 100421 Recinto declarado por error para una operación de la 6503, que se ha corregido de oficio marcando la operación correcta, de acuerdo con la fecha de inscripción del recinto en la producción ecológica.
Ref:170000006338953 Recinto:21-029-004-00020-00001 Cultivo:62000 PASTOS PERMANENTES DE 5 O MAS AÑOS-SIN VARIEDAD Secano
Ref:170000006338962 Recinto:21-029-004-00020-00002 Cultivo:62000 PASTOS PERMANENTES DE 5 O MAS AÑOS-SIN VARIEDAD Secano
Ref:170000006338963 Recinto:21-029-004-00021-00001 Cultivo:62000 PASTOS PERMANENTES DE 5 O MAS AÑOS-SIN VARIEDAD Secano
Ref:170000006338971 Recinto:21-029-005-00030-00006 Cultivo:62000 PASTOS PERMANENTES DE 5 O MAS AÑOS-SIN VARIEDAD Secano
Ref:170000006338974 Recinto:21-029-005-00030-00007 Cultivo:62000 PASTOS PERMANENTES DE 5 O MAS AÑOS-SIN VARIEDAD Secano
Ref:170000006338979 Recinto:21-029-005-00031-00001 Cultivo:62000 PASTOS PERMANENTES DE 5 O MAS AÑOS-SIN VARIEDAD Secano
Ref:170000006338957 Recinto:21-029-005-00031-00003 Cultivo:62000 PASTOS PERMANENTES DE 5 O MAS AÑOS-SIN VARIEDAD Secano
Ref:170000006338954 Recinto:21-029-005-00032-00001 Cultivo:62000 PASTOS PERMANENTES DE 5 O MAS AÑOS-SIN VARIEDAD Secano
Ref:170000006338956 Recinto:21-029-005-00032-00002 Cultivo:62000 PASTOS PERMANENTES DE 5 O MAS AÑOS-SIN VARIEDAD Secano
Ref:170000006338958 Recinto:21-029-005-00032-00004 Cultivo:62000 PASTOS PERMANENTES DE 5 O MAS AÑOS-SIN VARIEDAD Secano
Ref:170000006338959 Recinto:21-029-005-00032-00005 Cultivo:62000 PASTOS PERMANENTES DE 5 O MAS AÑOS-SIN VARIEDAD Secano
Ref:170000006338955 Recinto:21-029-005-00032-00007 Cultivo:62000 PASTOS PERMANENTES DE 5 O MAS AÑOS-SIN VARIEDAD Secano
Ref:170000006338960 Recinto:21-029-005-00033-00001 Cultivo:62000 PASTOS PERMANENTES DE 5 O MAS AÑOS-SIN VARIEDAD Secano
Ref:170000006338961 Recinto:21-029-005-00033-00003 Cultivo:62000 PASTOS PERMANENTES DE 5 O MAS AÑOS-SIN VARIEDAD Secano
Ref:170000006338964 Recinto:21-029-006-00194-00002 Cultivo:62000 PASTOS PERMANENTES DE 5 O MAS AÑOS-SIN VARIEDAD Secano
Ref:170000006338965 Recinto:21-029-006-00194-00003 Cultivo:62000 PASTOS PERMANENTES DE 5 O MAS AÑOS-SIN VARIEDAD Secano
Ref:170000006338967 Recinto:21-029-006-00195-00001 Cultivo:62000 PASTOS PERMANENTES DE 5 O MAS AÑOS-SIN VARIEDAD Secano
Ref:170000006338966 Recinto:21-029-006-00195-00002 Cultivo:62000 PASTOS PERMANENTES DE 5 O MAS AÑOS-SIN VARIEDAD Secano
Ref:170000006338968 Recinto:21-029-006-00195-00003 Cultivo:62000 PASTOS PERMANENTES DE 5 O MAS AÑOS-SIN VARIEDAD Secano
Ref:170000006338969 Recinto:21-029-006-00195-00004 Cultivo:62000 PASTOS PERMANENTES DE 5 O MAS AÑOS-SIN VARIEDAD Secano
Ref:170000006338970 Recinto:21-029-017-00004-00004 Cultivo:62000 PASTOS PERMANENTES DE 5 O MAS AÑOS-SIN VARIEDAD Secano
Ref:170000006338972 Recinto:21-029-018-00003-00002 Cultivo:62000 PASTOS PERMANENTES DE 5 O MAS AÑOS-SIN VARIEDAD Secano

Datos considerados para el Cálculo de la Carga Ganadera mínima y máxima del expediente

Explotación	Especie	Inscrito en Sipea y Admisible	Ugm Calculada para CG Mínima	Ugm Calculada para CG Máxima
ES210290000051	BOVINA	SI	53,58	53,58
ES210290000051	PORCINO	NO	0,00	0,00
ES210290000138	BOVINA	SI	31,70	31,70
ES210290000138	PORCINO	NO	0,00	21,28
			85,28	106,56

Superficie determinada para Cálculo Carga Ganadera Mínima: 220,02 ha

Superficie determinada para Cálculo Carga Ganadera Máxima: 220,13 ha

Carga Ganadera Mínima Expediente: 0,39 ugm/ha

(1) Superficie declarada admisible ajustada con la superficie comprometida.
(2) Factor de penalización valorando el alcance para el tipo de compromiso.Puede verificar la integridad de una copia de este documento mediante la lectura del código QR adjunto o mediante el acceso a la dirección <https://ws050.juntadeandalucia.es/verificarFirma> indicando el código de VERIFICACIÓN

FIRMADO POR

RAQUEL MARIA ESPIN CRESPO

18/12/2024

VERIFICACIÓN

Pk2jmBDMDBSWPSC42MTUWFP24ALUB4

PÁG. 1079/2078



**Datos considerados para el Cálculo de la Carga Ganadera mínima y máxima del expediente****Carga Ganadera Máxima Expediente:** 0,48 ugm/ha**Recintos Determinados para el Cálculo de Garga Ganadera Mínima**

REF.	REFERENCIA SIGPAC	CULTIVO	DESCRIPCIÓN CULTIVO	S/R	SUP. RESUELTA (ha)
170000006338953	21-029-004-00020-00001	62000	PASTOS PERMANENTES DE 5 O MAS AÑOS-SIN VARIEDAD	S	2,35
170000006338954	21-029-005-00032-00001	62000	PASTOS PERMANENTES DE 5 O MAS AÑOS-SIN VARIEDAD	S	2,51
170000006338955	21-029-005-00032-00007	62000	PASTOS PERMANENTES DE 5 O MAS AÑOS-SIN VARIEDAD	S	4,08
170000006338956	21-029-005-00032-00002	62000	PASTOS PERMANENTES DE 5 O MAS AÑOS-SIN VARIEDAD	S	17,15
170000006338957	21-029-005-00031-00003	62000	PASTOS PERMANENTES DE 5 O MAS AÑOS-SIN VARIEDAD	S	0,04
170000006338958	21-029-005-00032-00004	62000	PASTOS PERMANENTES DE 5 O MAS AÑOS-SIN VARIEDAD	S	3,29
170000006338959	21-029-005-00032-00005	62000	PASTOS PERMANENTES DE 5 O MAS AÑOS-SIN VARIEDAD	S	0,03
170000006338960	21-029-005-00033-00001	62000	PASTOS PERMANENTES DE 5 O MAS AÑOS-SIN VARIEDAD	S	2,39
170000006338961	21-029-005-00033-00003	62000	PASTOS PERMANENTES DE 5 O MAS AÑOS-SIN VARIEDAD	S	31,79
170000006338962	21-029-004-00020-00002	62000	PASTOS PERMANENTES DE 5 O MAS AÑOS-SIN VARIEDAD	S	6,29
170000006338963	21-029-004-00021-00001	62000	PASTOS PERMANENTES DE 5 O MAS AÑOS-SIN VARIEDAD	S	10,99
170000006338964	21-029-006-00194-00002	62000	PASTOS PERMANENTES DE 5 O MAS AÑOS-SIN VARIEDAD	S	0,92
170000006338965	21-029-006-00194-00003	62000	PASTOS PERMANENTES DE 5 O MAS AÑOS-SIN VARIEDAD	S	3,65
170000006338966	21-029-006-00195-00002	62000	PASTOS PERMANENTES DE 5 O MAS AÑOS-SIN VARIEDAD	S	11,87
170000006338967	21-029-006-00195-00001	62000	PASTOS PERMANENTES DE 5 O MAS AÑOS-SIN VARIEDAD	S	28,77
170000006338968	21-029-006-00195-00003	62000	PASTOS PERMANENTES DE 5 O MAS AÑOS-SIN VARIEDAD	S	2,62
170000006338969	21-029-006-00195-00004	62000	PASTOS PERMANENTES DE 5 O MAS AÑOS-SIN VARIEDAD	S	0,23
170000006338970	21-029-017-00004-00004	62000	PASTOS PERMANENTES DE 5 O MAS AÑOS-SIN VARIEDAD	S	48,85
170000006338971	21-029-005-00030-00006	62000	PASTOS PERMANENTES DE 5 O MAS AÑOS-SIN VARIEDAD	S	5,39
170000006338972	21-029-018-00003-00002	62000	PASTOS PERMANENTES DE 5 O MAS AÑOS-SIN VARIEDAD	S	21,77
170000006338974	21-029-005-00030-00007	62000	PASTOS PERMANENTES DE 5 O MAS AÑOS-SIN VARIEDAD	S	10,74
170000006338979	21-029-005-00031-00001	62000	PASTOS PERMANENTES DE 5 O MAS AÑOS-SIN VARIEDAD	S	4,30

Recintos Determinados para el Cálculo de Garga Ganadera Máxima

REF.	REFERENCIA SIGPAC	CULTIVO	DESCRIPCIÓN CULTIVO	S/R	SUP. RESUELTA (ha)
170000006338953	21-029-004-00020-00001	62000	PASTOS PERMANENTES DE 5 O MAS AÑOS-SIN VARIEDAD	S	2,35
170000006338954	21-029-005-00032-00001	62000	PASTOS PERMANENTES DE 5 O MAS AÑOS-SIN VARIEDAD	S	2,51
170000006338955	21-029-005-00032-00007	62000	PASTOS PERMANENTES DE 5 O MAS AÑOS-SIN VARIEDAD	S	4,08
170000006338956	21-029-005-00032-00002	62000	PASTOS PERMANENTES DE 5 O MAS AÑOS-SIN VARIEDAD	S	17,15
170000006338957	21-029-005-00031-00003	62000	PASTOS PERMANENTES DE 5 O MAS AÑOS-SIN VARIEDAD	S	0,04
170000006338958	21-029-005-00032-00004	62000	PASTOS PERMANENTES DE 5 O MAS AÑOS-SIN VARIEDAD	S	3,29
170000006338959	21-029-005-00032-00005	62000	PASTOS PERMANENTES DE 5 O MAS AÑOS-SIN VARIEDAD	S	0,03
170000006338960	21-029-005-00033-00001	62000	PASTOS PERMANENTES DE 5 O MAS AÑOS-SIN VARIEDAD	S	2,39
170000006338961	21-029-005-00033-00003	62000	PASTOS PERMANENTES DE 5 O MAS AÑOS-SIN VARIEDAD	S	31,79
170000006338962	21-029-004-00020-00002	62000	PASTOS PERMANENTES DE 5 O MAS AÑOS-SIN VARIEDAD	S	6,29
170000006338963	21-029-004-00021-00001	62000	PASTOS PERMANENTES DE 5 O MAS AÑOS-SIN VARIEDAD	S	10,99

(1) Superficie declarada admisible ajustada con la superficie comprometida.
(2) Factor de penalización valorando el alcance para el tipo de compromiso.Puede verificar la integridad de una copia de este documento mediante la lectura del código QR adjunto o mediante el acceso a la dirección <https://ws050.juntadeandalucia.es/verificarFirma> indicando el código de VERIFICACIÓN

FIRMADO POR

RAQUEL MARIA ESPIN CRESPO

18/12/2024

VERIFICACIÓN

Pk2jmBDMDBSWPSC42MTUWFP24ALUB4

PÁG. 1080/2078



**Datos considerados para el Cálculo de la Carga Ganadera mínima y máxima del expediente****Recintos Determinados para el Cálculo de Garga Ganadera Máxima**

REF.	REFERENCIA SIGPAC	CULTIVO	DESCRIPCIÓN CULTIVO	S/R	SUP. RESUELTA (ha)
1700000006338964	21-029-006-00194-00002	62000	PASTOS PERMANENTES DE 5 O MAS AÑOS-SIN VARIEDAD	S	0,92
1700000006338965	21-029-006-00194-00003	62000	PASTOS PERMANENTES DE 5 O MAS AÑOS-SIN VARIEDAD	S	3,65
1700000006338966	21-029-006-00195-00002	62000	PASTOS PERMANENTES DE 5 O MAS AÑOS-SIN VARIEDAD	S	11,87
1700000006338967	21-029-006-00195-00001	62000	PASTOS PERMANENTES DE 5 O MAS AÑOS-SIN VARIEDAD	S	28,77
1700000006338968	21-029-006-00195-00003	62000	PASTOS PERMANENTES DE 5 O MAS AÑOS-SIN VARIEDAD	S	2,62
1700000006338969	21-029-006-00195-00004	62000	PASTOS PERMANENTES DE 5 O MAS AÑOS-SIN VARIEDAD	S	0,23
1700000006338970	21-029-017-00004-00004	62000	PASTOS PERMANENTES DE 5 O MAS AÑOS-SIN VARIEDAD	S	48,85
1700000006338971	21-029-005-00030-00006	62000	PASTOS PERMANENTES DE 5 O MAS AÑOS-SIN VARIEDAD	S	5,39
1700000006338972	21-029-018-00003-00002	62000	PASTOS PERMANENTES DE 5 O MAS AÑOS-SIN VARIEDAD	S	21,77
1700000006338974	21-029-005-00030-00007	62000	PASTOS PERMANENTES DE 5 O MAS AÑOS-SIN VARIEDAD	S	10,74
1700000006338979	21-029-005-00031-00001	62000	PASTOS PERMANENTES DE 5 O MAS AÑOS-SIN VARIEDAD	S	4,30
1700000006338980	21-029-005-00030-00009	62000	PASTOS PERMANENTES DE 5 O MAS AÑOS-SIN VARIEDAD	S	0,11

Incidencias de carga ganadera**INCIDENCIA DESCRIPCIÓN**

100407	Explotación solicitada no forma parte de ningún organismo de control autorizado para la producción ecológica en Andalucía o fecha de inscripción posterior al plazo establecido (Anexo I. Criterios de Subvencionabilidad. Orden 28 de marzo de 2023). Explotación:ES210290000051 Especie:PORCINO Explotación:ES210290000138 Especie:PORCINO
--------	--

(1) Superficie declarada admisible ajustada con la superficie comprometida.
(2) Factor de penalización valorando el alcance para el tipo de compromiso.

Puede verificar la integridad de una copia de este documento mediante la lectura del código QR adjunto o mediante el acceso a la dirección <https://ws050.juntadeandalucia.es/verificarFirma> indicando el código de VERIFICACIÓN

FIRMADO POR	RAQUEL MARIA ESPIN CRESPO	18/12/2024	
VERIFICACIÓN	Pk2jmBDMDBSWPSC42MTUWFP24ALUB4	PÁG. 1081/2078	

**APELLIDOS Y NOMBRE / RAZÓN SOCIAL**

LUNA INFANTE S.L.

NIF

***4169*

EXPEDIENTE

1041416

ANUALIDAD DE PAGO

1ª

IMPORTE POR ANUALIDAD

	2023	2024	2025	2026	2027
IMPORTE MÁXIMO SUBVENCIONABLE	3.014,46 €	3.014,46 €	3.014,46 €	3.014,46 €	3.014,46 €
IMPORTE MEDIO DE TRANSFERENCIA (€/ha)	247,90 €	247,90 €	247,90 €	247,90 €	247,90 €

RESUMEN DE UNIDADES

Cód	GRUPO DE PAGO	Sup. Dec. Admisible (ha)	Sup. Comprometida (ha)	Sup. ajustada compromiso (1) (ha)	% sobredec.	Sup. Resuelta (ha)	Importe Declarado	Importe Topado	Importe Resuelto	Importe tras sobredec.
429	OLIVAR	12,16		12,16	0,00	12,16	3.014,46	3.014,46	3.014,46	3.014,46
TOTAL		12,16	12,16	12,16		12,16	3.014,46	3.014,46	3.014,46	3.014,46

APLICACIÓN DE REDUCCIONES Y PENALIZACIONES

GRUPO DE PAGO	Importe Calculado	Importe prereduc.	Criterios de subvencionabilidad y compromisos	Presentación tardía	Omisión declaración	Condicionalidad	IMPORTE (Euros) RESUELTO
OLIVAR	3.014,46	3.014,46	0,00	0,00	0,00	0,00	3.014,46
TOTAL	3.014,46	3.014,46					3.014,46

RESUMEN DE PAGOS**IMPORTE (Euros)**

	RESUELTO	FEADER	MAPA	CAPADR
OLIVAR - Pago realizado	3.014,46 €	2.562,29 €	295,72 €	156,45 €

RECINTOS RESUELTOS

REF.	REFERENCIA SIGPAC	CULTIVO DESCRIPCIÓN CULTIVO	S/R G.PAGO	PEND. MEDIA (%)	SUP. DEC. ADMISIBLE (ha)	SUP. COMPROM. (ha)	SUP. AJUSTADA COMPROM. (1) (ha)	SUP. CONY. SIGPAC (ha)	SUP. CERTIE (ha)	SUP. CAMPO (ha)	SUP. CAMPO DETER. CULT. DECLARADO (ha)	SUP. DEC. REDUCIDA (ha)	SUP. RESUELTA (ha)
1700000003616999	21-031-003-00030-001	101216 OLIVAR-MANZANILLA DE HUELVA	S 429	16,50	1,28	1,28	1,28	1,28	1,28			1,28	1,28
1700000003617000	21-031-008-00063-001	101216 OLIVAR-MANZANILLA DE HUELVA	S 429	15,00	1,43	1,43	1,43	1,43	1,43			1,43	1,43
1700000003617001	21-031-002-00034-001	101216 OLIVAR-MANZANILLA DE HUELVA	S 429	5,20	0,42	0,42	0,42	0,42	0,42			0,42	0,42
1700000003617003	21-031-001-00093-003	101216 OLIVAR-MANZANILLA DE HUELVA	S 429	19,40	3,47	3,47	3,47	3,47	3,47			3,47	3,47
1700000003617004	21-031-007-00144-002	101216 OLIVAR-MANZANILLA DE HUELVA	S 429	23,30	0,50	0,50	0,50	0,50	0,50			0,50	0,50
1700000003617005	21-031-007-00145-001	101216 OLIVAR-MANZANILLA DE HUELVA	S 429	24,70	0,71	0,71	0,71	0,71	0,71			0,71	0,71
1700000003617008	21-031-003-00031-002	101216 OLIVAR-MANZANILLA DE HUELVA	S 429	21,70	0,19	0,19	0,19	0,19	0,19			0,19	0,19
1700000003617009	21-031-007-00143-005	101216 OLIVAR-MANZANILLA DE HUELVA	S 429	19,80	0,20	0,20	0,20	0,20	0,20			0,20	0,20
1700000003617010	21-031-007-00143-006	101216 OLIVAR-MANZANILLA DE HUELVA	S 429	11,20	0,57	0,57	0,57	0,57	0,57			0,57	0,57
1700000003617011	21-031-003-00030-008	101216 OLIVAR-MANZANILLA DE HUELVA	S 429	20,00	0,01	0,01	0,01	0,01	0,01			0,01	0,01
1700000003617012	21-031-007-00107-002	101216 OLIVAR-MANZANILLA DE HUELVA	S 429	22,40	0,35	0,35	0,35	0,35	0,35			0,35	0,35
1700000003617015	21-031-007-00116-001	101216 OLIVAR-MANZANILLA DE HUELVA	S 429	22,10	1,40	1,40	1,40	1,40	1,40			1,40	1,40
1700000003617017	21-031-007-00143-004	101216 OLIVAR-MANZANILLA DE HUELVA	S 429	25,40	0,08	0,08	0,08	0,08	0,08			0,08	0,08
1700000003617018	21-031-007-00108-001	101216 OLIVAR-MANZANILLA DE HUELVA	S 429	16,50	0,90	0,90	0,90	0,90	0,90			0,90	0,90
1700000003617019	21-031-007-00112-002	101216 OLIVAR-MANZANILLA DE HUELVA	S 429	17,70	0,04	0,04	0,04	0,04	0,04			0,04	0,04
1700000003617039	21-031-008-00053-001	101216 OLIVAR-MANZANILLA DE HUELVA	S 429	15,40	0,61	0,61	0,61	0,61	0,61			0,61	0,61

INCIDENCIAS**INCIDENCIA DESCRIPCIÓN**

- 100407 Explotación solicitada no forma parte de ningún organismo de control autorizado para la producción ecológica en Andalucía o fecha de inscripción posterior al plazo establecido (Anexo I. Criterios de Subvencionabilidad. Orden 28 de marzo de 2023).
 Explotación:ES210310000037 Especie:BOVINA
 Explotación:ES210310000037 Especie:PORCINO
 Explotación:ES210310000044 Especie:PORCINO
 Explotación:ES210310000084 Especie:PORCINO
 Explotación:ES210310000178 Especie:BOVINA
 Explotación:ES210310000178 Especie:PORCINO
 Explotación:ES210310000212 Especie:OVINA
 Explotación:ES210310000291 Especie:CAPRINA

(1) Superficie declarada admisible ajustada con la superficie comprometida.
 (2) Factor de penalización valorando el alcance para el tipo de compromiso.

Puede verificar la integridad de una copia de este documento mediante la lectura del código QR adjunto o mediante el acceso a la dirección <https://ws050.juntadeandalucia.es/verificarFirma> indicando el código de VERIFICACIÓN

FIRMADO POR

RAQUEL MARIA ESPIN CRESPO

18/12/2024

VERIFICACIÓN

Pk2jmBDMDBSWPSC42MTUWFP24ALUB4

PÁG. 1082/2078



**APELLIDOS Y NOMBRE / RAZÓN SOCIAL**

LUNA REYES GUILLERMO

NIF

***9543*

EXPEDIENTE

1050219

ANUALIDAD DE PAGO

1ª

IMPORTE POR ANUALIDAD

	2023	2024	2025	2026	2027
IMPORTE MÁXIMO SUBVENCIONABLE	4.662,96 €	4.662,96 €	4.662,96 €	4.662,96 €	4.662,96 €
IMPORTE MEDIO DE TRANSFERENCIA (€/ha)	121,75 €	121,75 €	121,75 €	121,75 €	121,75 €

RESUMEN DE UNIDADES

Cód	GRUPO DE PAGO	Sup. Dec. Admisible (ha)	Sup. Comprometida (ha)	Sup. ajustada compromiso (1) (ha)	% sobredec.	Sup. Resuelta (ha)	Importe Declarado	Importe Topado	Importe Resuelto	Importe tras sobredec.
428	PASTOS ASOCIADOS A GANADERÍA ECOLÓGICA	29,15		29,15	0,00	29,15	2.394,67	2.394,67	2.394,67	2.394,67
429	OLIVAR	9,19		9,15	0,00	9,15	2.268,29	2.268,29	2.268,29	2.268,29
TOTAL		38,34	38,30	38,30		38,30	4.662,96	4.662,96	4.662,96	4.662,96

APLICACIÓN DE REDUCCIONES Y PENALIZACIONES

GRUPO DE PAGO	Importe Calculado	Importe prereduc.	Criterios de subvencionabilidad y compromisos	Presentación tardía	Omisión declaración	Condicionabilidad	IMPORTE (Euros) RESUELTO
OLIVAR	2.268,29	2.268,29	0,00	0,00	0,00	0,00	2.268,29
PASTOS ASOCIADOS A GANADERÍA	2.394,67	2.394,67	0,00	0,00	0,00	0,00	2.394,67
TOTAL	4.662,96	4.662,96					4.662,96

RESUMEN DE PAGOS

	RESUELTO	FEADER	MAPA	CAPADR
OLIVAR - Pago realizado	2.268,29 €	1.928,05 €	222,52 €	117,72 €
PASTOS ASOCIADOS A GANADERÍA ECOLÓGICA - Pago realizado	2.394,67 €	2.035,47 €	234,92 €	124,28 €
TOTAL	4.662,96 €	3.963,52 €	457,44 €	242,00 €

RECINTOS RESUELTOS

REF.	REFERENCIA SIGPAC	CULTIVO DESCRIPCIÓN CULTIVO	S/R G.PAGO	PEND. MEDIA (%)	SUP. DEC. ADMISIBLE (ha)	SUP. COMPROM. (ha)	SUP. AJUSTADA COMPR.(1) (ha)	SUP. CONV. SIGPAC (ha)	SUP. CERTIF. (ha)	SUP. CAMPO (ha)	SUP. CAMPO DETER. CULT. DECLARADO (ha)	SUP. DEC. REDUCIDA (ha)	SUP. RESUELTA (ha)
5223989	21-020-001-00079-003	62000 PASTOS PERMANENTES DE 5 O MAS AÑOS-SIN VARIEDAD	S 428	27,10	6,36	6,36	6,36		7,44			6,36	6,36
1700000002766983	21-020-002-00161-002	62000 PASTOS PERMANENTES DE 5 O MAS AÑOS-SIN VARIEDAD	S 428	16,70	22,79	22,79	22,79		22,79			22,79	22,79
1700000002766969	21-039-001-00044-001	101007 OLIVAR-MANZANILLA	S 429	28,10	0,34	0,34	0,34		0,34			0,34	0,34
1700000002766970	21-039-001-00025-001	101007 OLIVAR-MANZANILLA	S 429	27,60	0,24	0,24	0,24		0,24			0,24	0,24
1700000002766971	21-039-002-00136-001	101007 OLIVAR-MANZANILLA	S 429	26,80	2,23	2,23	2,23		2,23			2,23	2,23
1700000002766972	21-039-002-00135-001	101007 OLIVAR-MANZANILLA	S 429	6,40	1,08	1,08	1,08		1,08			1,08	1,08
1700000002766974	21-020-001-00086-002	101007 OLIVAR-MANZANILLA	S 429	8,20	0,24	0,24	0,24		0,24			0,24	0,24
1700000002766976	21-039-001-00024-001	101007 OLIVAR-MANZANILLA	S 429	32,30	0,74	0,74	0,74		0,74			0,74	0,74
1700000002766977	21-020-001-00086-001	101007 OLIVAR-MANZANILLA	S 429	18,90	2,74	2,74	2,74		2,74			2,74	2,74
1700000002766978	21-020-001-00085-002	101007 OLIVAR-MANZANILLA	S 429	16,30	0,70	0,70	0,70		0,70			0,70	0,70
1700000002766982	21-039-002-00137-002	101007 OLIVAR-MANZANILLA	S 429	21,90	0,84	0,84	0,84		0,84			0,84	0,84

(1) Superficie declarada admisible ajustada con la superficie comprometida.
(2) Factor de penalización valorando el alcance para el tipo de compromiso.

Puede verificar la integridad de una copia de este documento mediante la lectura del código QR adjunto o mediante el acceso a la dirección <https://ws050.juntadeandalucia.es/verificarFirma> indicando el código de VERIFICACIÓN

FIRMADO POR

RAQUEL MARIA ESPIN CRESPO

18/12/2024

VERIFICACIÓN

Pk2jmBDMDBSWPSC42MTUWFP24ALUB4

PÁG. 1083/2078



**INCIDENCIAS****INCIDENCIA DESCRIPCIÓN**

- 4272 Verifica que las líneas de declaración de las Solicitudes Únicas no tienen solapes con la capa de Retroactividad Gráfica (ambas de la misma campaña) a nivel de expediente/línea de declaración gráfica de la solicitud.
Ref:170000002766977 Recinto:21-020-001-00086-00001 Cultivo: - Agregado de la referencia del recinto.:0 Zona de la referencia del recinto.:0 Superficie solapada.:0,04 Id. Incid.:101074457
- 100402 Recinto solicitado no forma parte de ningún organismo de control autorizado para la producción ecológica en Andalucía o fecha de inscripción posterior al plazo establecido (Anexo I. Criterios de Subvencionabilidad. Orden 28 de marzo de 2023).
Ref:170000002766975 Recinto:21-020-001-00084-00003 Cultivo:62000 PASTOS PERMANENTES DE 5 O MAS AÑOS-SIN VARIEDAD Secano
- 100407 Explotación solicitada no forma parte de ningún organismo de control autorizado para la producción ecológica en Andalucía o fecha de inscripción posterior al plazo establecido (Anexo I. Criterios de Subvencionabilidad. Orden 28 de marzo de 2023).
Explotación:ES210200000133 Especie:PORCINO
Explotación:ES210200000144 Especie:PORCINO
- 100411 Recinto no admisible por no estar asociado en SIGGAN a una explotación ganadera (Artículo 10 de la Orden de 28 de marzo de 2023).
Ref:170000002766975 Recinto:21-020-001-00084-00003 Cultivo:62000 PASTOS PERMANENTES DE 5 O MAS AÑOS-SIN VARIEDAD Secano
Ref:170000002766973 Recinto:21-020-001-00085-00001 Cultivo:62000 PASTOS PERMANENTES DE 5 O MAS AÑOS-SIN VARIEDAD Secano
Ref:4756291 Recinto:21-020-001-00086-00003 Cultivo:62000 PASTOS PERMANENTES DE 5 O MAS AÑOS-SIN VARIEDAD Secano
- 100424 Solicita recinto que no está comprometido para la operación.
Ref:170000002766975 Recinto:21-020-001-00084-00003 Cultivo:62000 PASTOS PERMANENTES DE 5 O MAS AÑOS-SIN VARIEDAD Secano
Ref:170000002766973 Recinto:21-020-001-00085-00001 Cultivo:62000 PASTOS PERMANENTES DE 5 O MAS AÑOS-SIN VARIEDAD Secano
Ref:4756291 Recinto:21-020-001-00086-00003 Cultivo:62000 PASTOS PERMANENTES DE 5 O MAS AÑOS-SIN VARIEDAD Secano

Datos considerados para el Cálculo de la Carga Ganadera mínima y máxima del expediente

Explotación	Especie	Inscrito en Sipea y Admisible	Ugm Calculada para CG Mínima	Ugm Calculada para CG Máxima
ES210200000007	BOVINA	SI	11,30	11,30
ES210200000133	OVINA	SI	5,30	5,30
ES210200000133	PORCINO	NO	0,00	3,18
ES210200000144	PORCINO	NO	0,00	0,00
			16,60	19,78

Superficie determinada para Cálculo Carga Ganadera Mínima: 29,61 ha

Superficie determinada para Cálculo Carga Ganadera Máxima: 35,61 ha

Carga Ganadera Mínima Expediente: 0,56 ugm/ha

Carga Ganadera Máxima Expediente: 0,56 ugm/ha

Recintos Determinados para el Cálculo de Garga Ganadera Mínima

REF.	REFERENCIA SIGPAC	CULTIVO	DESCRIPCIÓN CULTIVO	S/R	SUP. RESUELTA (ha)
4756291	21-020-001-00086-00003	62000	PASTOS PERMANENTES DE 5 O MAS AÑOS-SIN VARIEDAD	S	0,12
5223989	21-020-001-00079-00003	62000	PASTOS PERMANENTES DE 5 O MAS AÑOS-SIN VARIEDAD	S	6,36
170000002766973	21-020-001-00085-00001	62000	PASTOS PERMANENTES DE 5 O MAS AÑOS-SIN VARIEDAD	S	0,34
170000002766983	21-020-002-00161-00002	62000	PASTOS PERMANENTES DE 5 O MAS AÑOS-SIN VARIEDAD	S	22,79

Recintos Determinados para el Cálculo de Garga Ganadera Máxima

REF.	REFERENCIA SIGPAC	CULTIVO	DESCRIPCIÓN CULTIVO	S/R	SUP. RESUELTA (ha)
4756291	21-020-001-00086-00003	62000	PASTOS PERMANENTES DE 5 O MAS AÑOS-SIN VARIEDAD	S	0,12
5223989	21-020-001-00079-00003	62000	PASTOS PERMANENTES DE 5 O MAS AÑOS-SIN VARIEDAD	S	6,36
170000002766973	21-020-001-00085-00001	62000	PASTOS PERMANENTES DE 5 O MAS AÑOS-SIN VARIEDAD	S	0,34
170000002766975	21-020-001-00084-00003	62000	PASTOS PERMANENTES DE 5 O MAS AÑOS-SIN VARIEDAD	S	6,00

(1) Superficie declarada admisible ajustada con la superficie comprometida.
(2) Factor de penalización valorando el alcance para el tipo de compromiso.Puede verificar la integridad de una copia de este documento mediante la lectura del código QR adjunto o mediante el acceso a la dirección <https://ws050.juntadeandalucia.es/verificarFirma> indicando el código de VERIFICACIÓN

FIRMADO POR

RAQUEL MARIA ESPIN CRESPO

18/12/2024

VERIFICACIÓN

Pk2jmBDMDBSWPSC42MTUWFP24ALUB4

PÁG. 1084/2078





Datos considerados para el Cálculo de la Carga Ganadera mínima y máxima del expediente

Recintos Determinados para el Cálculo de Garga Ganadera Máxima

<u>REF.</u>	<u>REFERENCIA SIGPAC</u>	<u>CULTIVO</u>	<u>DESCRIPCIÓN CULTIVO</u>	<u>S/R</u>	<u>SUP. RESUELTA (ha)</u>
1700000002766983	21-020-002-00161-00002	62000	PASTOS PERMANENTES DE 5 O MAS AÑOS-SIN VARIEDAD	S	22,79

Incidencias de carga ganadera

INCIDENCIA DESCRIPCIÓN

100407 Explotación solicitada no forma parte de ningún organismo de control autorizado para la producción ecológica en Andalucía o fecha de inscripción posterior al plazo establecido (Anexo I. Criterios de Subvencionabilidad. Orden 28 de marzo de 2023).
Explotación:ES210200000133 Especie:PORCINO
Explotación:ES210200000144 Especie:PORCINO

(1) Superficie declarada admisible ajustada con la superficie comprometida.
(2) Factor de penalización valorando el alcance para el tipo de compromiso.

Puede verificar la integridad de una copia de este documento mediante la lectura del código QR adjunto o mediante el acceso a la dirección <https://ws050.juntadeandalucia.es/verificarFirma> indicando el código de VERIFICACIÓN

FIRMADO POR	RAQUEL MARIA ESPIN CRESPO	18/12/2024
VERIFICACIÓN	Pk2jmBDMDBSWPSC42MTUWFP24ALUB4	PÁG. 1085/2078



**APELLIDOS Y NOMBRE / RAZÓN SOCIAL**

LUZ DEL CONDADO S.L.

NIF
****1480*EXPEDIENTE
1211996**ANUALIDAD DE PAGO**

1ª

IMPORTES POR ANUALIDAD

	2023	2024	2025	2026	2027
IMPORTE MÁXIMO SUBVENCIONABLE	3.020,82 €	3.020,82 €	3.020,82 €	3.020,82 €	3.020,82 €
IMPORTE MEDIO DE TRANSFERENCIA (€/ha)	253,00 €	253,00 €	253,00 €	253,00 €	253,00 €

RESUMEN DE UNIDADES

Cód	GRUPO DE PAGO	Sup. Dec. Admisible (ha)	Sup. Comprometida (ha)	Sup. ajustada compromiso (1) (ha)	% sobredec.	Sup. Resuelta (ha)	Importe Declarado	Importe Topado	Importe Resuelto	Importe tras sobredec.
430	HORTÍCOLAS	12,03		11,94	0,00	11,94	3.020,82	3.020,82	3.020,82	3.020,82
TOTAL		12,03	11,94	11,94		11,94	3.020,82	3.020,82	3.020,82	3.020,82

APLICACIÓN DE REDUCCIONES Y PENALIZACIONES

GRUPO DE PAGO	Importe Calculado	Importe prereduc.	Criterios de subvencionabilidad y compromisos	Presentación tardía	Omisión declaración	Condicionalidad	IMPORTE (Euros) RESUELTO
HORTÍCOLAS	3.020,82	3.020,82	0,00	0,00	0,00	0,00	3.020,82
TOTAL	3.020,82	3.020,82					3.020,82

RESUMEN DE PAGOS**IMPORTE (Euros)**

	RESUELTO	FEADER	MAPA	CAPADR
HORTÍCOLAS - Pago realizado	3.020,82 €	2.567,70 €	296,34 €	156,78 €

RECINTOS RESUELTOS

REF.	REFERENCIA SIGPAC	CULTIVO	DESCRIPCIÓN CULTIVO	S/R	G.PAGO	PEND. MEDIA (%)	SUP. DEC. ADMISIBLE (ha)	SUP. COMPROM. (ha)	SUP. AJUSTADA COMPR.(1) (ha)	SUP. CONY. SIGPAC (ha)	SUP. CERTIE (ha)	SUP. CAMPO (ha)	SUP. CAMPO DETER. CULT. DECLARADO (ha)	SUP. DEC. REDUCIDA (ha)	SUP. RESUELTA (ha)
-1089671	21-050-029-00105-001	216001	ARÁNDANO-ABUNDANCE	R	430	3,50	3,60	3,58	3,58		3,58			3,58	3,58
-161937	21-050-029-00105-007	216001	ARÁNDANO-ABUNDANCE	R	430	2,50	0,86	0,81	0,81		0,90			0,81	0,81
-161936	21-050-029-00105-008	216001	ARÁNDANO-ABUNDANCE	R	430	3,30	1,40	1,40	1,40		1,40			1,40	1,40
-161933	21-050-029-00105-010	216001	ARÁNDANO-ABUNDANCE	R	430	2,80	4,43	4,43	4,43		4,44			4,43	4,43
-161932	21-050-029-00105-009	216001	ARÁNDANO-ABUNDANCE	R	430	2,90	1,74	1,72	1,72		1,76			1,72	1,72

(1) Superficie declarada admisible ajustada con la superficie comprometida.
(2) Factor de penalización valorando el alcance para el tipo de compromiso.Puede verificar la integridad de una copia de este documento mediante la lectura del código QR adjunto o mediante el acceso a la dirección <https://ws050.juntadeandalucia.es/verificarFirma> indicando el código de VERIFICACIÓN

FIRMADO POR

RAQUEL MARIA ESPIN CRESPO

18/12/2024

VERIFICACIÓN

Pk2jmBDMDBSWPSC42MTUWFP24ALUB4

PÁG. 1086/2078



**INCIDENCIAS****INCIDENCIA DESCRIPCIÓN**

- 248 Verifica que los recintos declarados con sistema de explotación regadío corresponden realmente a regadío según SIGPAC.
Ref:7513271 Recinto:21-050-029-00105-00006 Cultivo:216001 ARÁNDANO-ABUNDANCE Regadío
Ref:7513830 Recinto:21-050-029-00105-00006 Cultivo:216001 ARÁNDANO-ABUNDANCE Regadío
- 4272 Verifica que las líneas de declaración de las Solicitudes Únicas no tienen solapes con la capa de Retroactividad Gráfica (ambas de la misma campaña) a nivel de expediente/línea de declaración gráfica de la solicitud.
Ref:-161937 Recinto:21-050-029-00105-00007 Cultivo: - Agregado de la referencia del recinto.:0 Zona de la referencia del recinto.:0 Superficie solapada.:0,05 Id. Incid.:101074787
Ref:-161932 Recinto:21-050-029-00105-00009 Cultivo: - Agregado de la referencia del recinto.:0 Zona de la referencia del recinto.:0 Superficie solapada.:0,02 Id. Incid.:101074788
- 100400 Recinto con cultivo, variedad, régimen de explotación o uso Sigpac no compatible con la operación solicitada (Anexo IV.I Cultivos y variedades elegibles para las Intervenciones. Orden de 28 de marzo de 2023).
Ref:7513271 Recinto:21-050-029-00105-00006 Cultivo:216001 ARÁNDANO-ABUNDANCE Regadío Uso:IM
Ref:7513830 Recinto:21-050-029-00105-00006 Cultivo:216001 ARÁNDANO-ABUNDANCE Regadío Uso:IM
- 100402 Recinto solicitado no forma parte de ningún organismo de control autorizado para la producción ecológica en Andalucía o fecha de inscripción posterior al plazo establecido (Anexo I. Criterios de Subvencionabilidad. Orden 28 de marzo de 2023).
Ref:7513271 Recinto:21-050-029-00105-00006 Cultivo:216001 ARÁNDANO-ABUNDANCE Regadío
Ref:7513830 Recinto:21-050-029-00105-00006 Cultivo:216001 ARÁNDANO-ABUNDANCE Regadío
- 100421 Recinto declarado por error para una operación de la 6503, que se ha corregido de oficio marcando la operación correcta, de acuerdo con la fecha de inscripción del recinto en la producción ecológica.
Ref:-1089671 Recinto:21-050-029-00105-00001 Cultivo:216001 ARÁNDANO-ABUNDANCE Regadío
Ref:-161937 Recinto:21-050-029-00105-00007 Cultivo:216001 ARÁNDANO-ABUNDANCE Regadío
Ref:-161936 Recinto:21-050-029-00105-00008 Cultivo:216001 ARÁNDANO-ABUNDANCE Regadío
Ref:-161932 Recinto:21-050-029-00105-00009 Cultivo:216001 ARÁNDANO-ABUNDANCE Regadío
Ref:-161933 Recinto:21-050-029-00105-00010 Cultivo:216001 ARÁNDANO-ABUNDANCE Regadío
- 100424 Solicita recinto que no está comprometido para la operación.
Ref:7513271 Recinto:21-050-029-00105-00006 Cultivo:216001 ARÁNDANO-ABUNDANCE Regadío
Ref:7513830 Recinto:21-050-029-00105-00006 Cultivo:216001 ARÁNDANO-ABUNDANCE Regadío

(1) Superficie declarada admisible ajustada con la superficie comprometida.
(2) Factor de penalización valorando el alcance para el tipo de compromiso.

Puede verificar la integridad de una copia de este documento mediante la lectura del código QR adjunto o mediante el acceso a la dirección <https://ws050.juntadeandalucia.es/verificarFirma> indicando el código de VERIFICACIÓN

FIRMADO POR	RAQUEL MARIA ESPIN CRESPO	18/12/2024	
VERIFICACIÓN	Pk2jmBDMDBSWPSC42MTUWFP24ALUB4	PÁG. 1087/2078	

**APELLIDOS Y NOMBRE / RAZÓN SOCIAL**

MACARRO CARBALLAR FIDEL

NIF
***8275*EXPEDIENTE
1020312**ANUALIDAD DE PAGO**

1ª

IMPORTES POR ANUALIDAD

	2023	2024	2025	2026	2027
IMPORTE MÁXIMO SUBVENCIONABLE	354,50 €	354,50 €	354,50 €	354,50 €	354,50 €
IMPORTE MEDIO DE TRANSFERENCIA (€/ha)	247,90 €	247,90 €	247,90 €	247,90 €	247,90 €

RESUMEN DE UNIDADES

Cód	GRUPO DE PAGO	Sup. Dec. Admisible (ha)	Sup. Comprometida (ha)	Sup. ajustada compromiso (1) (ha)	% sobredec.	Sup. Resuelta (ha)	Importe Declarado	Importe Topado	Importe Resuelto	Importe tras sobredec.
429	OLIVAR	1,43		1,43	0,00	1,43	354,50	354,50	354,50	354,50
TOTAL		1,43	1,43	1,43		1,43	354,50	354,50	354,50	354,50

APLICACIÓN DE REDUCCIONES Y PENALIZACIONES

GRUPO DE PAGO	Importe Calculado	Importe prereduc.	Criterios de subvencionabilidad y compromisos	Presentación tardía	Omisión declaración	Condicionalidad	IMPORTE (Euros) RESUELTO
OLIVAR	354,50	354,50	0,00	0,00	0,00	0,00	354,50
TOTAL	354,50	354,50					354,50

RESUMEN DE PAGOS**IMPORTE (Euros)**

	RESUELTO	FEADER	MAPA	CAPADR
OLIVAR - Pago realizado	354,50 €	301,33 €	34,78 €	18,39 €

RECINTOS RESUELTOS

REF.	REFERENCIA SIGPAC	CULTIVO	DESCRIPCIÓN CULTIVO	S/R G.PAGO	PEND. MEDIA (%)	SUP. DEC. ADMISIBLE (ha)	SUP. COMPROM. (ha)	SUP. AJUSTADA COMPR.(1) (ha)	SUP. CONY. SIGPAC (ha)	SUP. CERTIE (ha)	SUP. CAMPO (ha)	SUP. CAMPO DETER. CULT. DECLARADO (ha)	SUP. DEC. REDUCIDA (ha)	SUP. RESUELTA (ha)
1700000005175552	21-068-002-00102-001	101007	OLIVAR-MANZANILLA	S	429	14,90	1,43	1,43	1,43	1,43			1,43	1,43

(1) Superficie declarada admisible ajustada con la superficie comprometida.
(2) Factor de penalización valorando el alcance para el tipo de compromiso.

Puede verificar la integridad de una copia de este documento mediante la lectura del código QR adjunto o mediante el acceso a la dirección <https://ws050.juntadeandalucia.es/verificarFirma> indicando el código de VERIFICACIÓN

FIRMADO POR

RAQUEL MARIA ESPIN CRESPO

18/12/2024

VERIFICACIÓN

Pk2jmBDMDBSWPSC42MTUWFP24ALUB4

PÁG. 1088/2078



**APELLIDOS Y NOMBRE / RAZÓN SOCIAL**

MACIAS FERNANDEZ RITA

NIF

***8918*

EXPEDIENTE

1175217

ANUALIDAD DE PAGO

1ª

IMPORTES POR ANUALIDAD

	2023	2024	2025	2026	2027
IMPORTE MÁXIMO SUBVENCIONABLE	5.779,25 €	5.779,25 €	5.779,25 €	5.779,25 €	5.779,25 €
IMPORTE MEDIO DE TRANSFERENCIA (€/ha)	82,15 €	82,15 €	82,15 €	82,15 €	82,15 €

RESUMEN DE UNIDADES

Cód	GRUPO DE PAGO	Sup. Dec. Admisible (ha)	Sup. Comprometida (ha)	Sup. ajustada compromiso (1) (ha)	% sobredec.	Sup. Resuelta (ha)	Importe Declarado	Importe Topado	Importe Resuelto	Importe tras sobredec.
428	PASTOS ASOCIADOS A GANADERÍA ECOLÓGICA	100,91		70,35	0,00	70,35	5.779,25	5.779,25	5.779,25	5.779,25
TOTAL		100,91	70,35	70,35		70,35	5.779,25	5.779,25	5.779,25	5.779,25

APLICACIÓN DE REDUCCIONES Y PENALIZACIONES

GRUPO DE PAGO	Importe Calculado	Importe prerreduc.	Criterios de subvencionabilidad y compromisos	Presentación tardía	Omisión declaración	Condicionidad	IMPORTE (Euros) RESUELTO
PASTOS ASOCIADOS A GANADERÍA	5.779,25	5.779,25	0,00	0,00	0,00	0,00	5.779,25
TOTAL	5.779,25	5.779,25					5.779,25

RESUMEN DE PAGOS**IMPORTE (Euros)**

PASTOS ASOCIADOS A GANADERÍA ECOLÓGICA - Pago realizado	RESUELTO	FEADER	MAPA	CAPADR
	5.779,25 €	4.912,36 €	566,94 €	299,95 €

RECINTOS RESUELTOS

REE	REFERENCIA SIGPAC	CULTIVO DESCRIPCIÓN CULTIVO	S/R G.PAGO	PEND. MEDIA (%)	SUP. DEC. ADMISIBLE (ha)	SUP. COMPROM. (ha)	SUP. AJUSTADA COMPROM. (1) (ha)	SUP. CONV. SIGPAC (ha)	SUP. CERTIF. (ha)	SUP. CAMPO (ha)	SUP. CAMPO DETER. CULT. DECLARADO (ha)	SUP. DEC. REDUCIDA (ha)	SUP. RESUELTA (ha)
-515479	21-058-002-00008-026	62000 PASTOS PERMANENTES DE 5 O MAS AÑOS-SIN VARIEDAD	S 428	7,30	0,07	0,07	0,07		0,16			0,07	0,07
-515478	21-058-002-00008-025	62000 PASTOS PERMANENTES DE 5 O MAS AÑOS-SIN VARIEDAD	S 428	21,10	0,11	0,11	0,11		0,42			0,11	0,11
-515477	21-058-002-00008-024	62000 PASTOS PERMANENTES DE 5 O MAS AÑOS-SIN VARIEDAD	S 428	20,40	0,17	0,17	0,17		0,66			0,17	0,17
-129008	21-058-002-00008-015	62000 PASTOS PERMANENTES DE 5 O MAS AÑOS-SIN VARIEDAD	S 428	14,40	7,22	3,07	3,07		3,07			3,07	3,07
1700000006724228	21-058-002-00008-010	62000 PASTOS PERMANENTES DE 5 O MAS AÑOS-SIN VARIEDAD	S 428	17,40	0,40	0,40	0,40		1,13			0,40	0,40
1700000006724229	21-058-002-00008-015	62000 PASTOS PERMANENTES DE 5 O MAS AÑOS-SIN VARIEDAD	S 428	14,40	23,34	9,91	9,91		9,91			9,91	9,91
1700000006724232	21-058-001-00004-002	62000 PASTOS PERMANENTES DE 5 O MAS AÑOS-SIN VARIEDAD	S 428	13,00	10,92	10,92	10,92		10,92			10,92	10,92
1700000006724233	21-058-002-00008-013	62000 PASTOS PERMANENTES DE 5 O MAS AÑOS-SIN VARIEDAD	S 428	7,50	1,42	1,42	1,42		1,42			1,42	1,42
1700000006724235	21-058-009-00038-004	62000 PASTOS PERMANENTES DE 5 O MAS AÑOS-SIN VARIEDAD	S 428	9,10	1,09	1,09	1,09		1,09			1,09	1,09
1700000006724236	21-058-002-00008-015	62000 PASTOS PERMANENTES DE 5 O MAS AÑOS-SIN VARIEDAD	S 428	14,40	22,57	9,59	9,59		9,59			9,59	9,59
1700000006724241	21-058-009-00039-002	62000 PASTOS PERMANENTES DE 5 O MAS AÑOS-SIN VARIEDAD	S 428	11,50	0,61	0,61	0,61		0,61			0,61	0,61
1700000006724242	21-058-009-00036-003	62000 PASTOS PERMANENTES DE 5 O MAS AÑOS-SIN VARIEDAD	S 428	10,10	1,16	1,16	1,16		1,16			1,16	1,16
1700000006724243	21-058-001-00005-001	62000 PASTOS PERMANENTES DE 5 O MAS AÑOS-SIN VARIEDAD	S 428	7,90	2,47	2,47	2,47		2,47			2,47	2,47
1700000006724244	21-058-009-00039-008	62000 PASTOS PERMANENTES DE 5 O MAS AÑOS-SIN VARIEDAD	S 428	7,90	1,66	1,66	1,66		1,66			1,66	1,66
1700000006724245	21-058-009-00036-002	62000 PASTOS PERMANENTES DE 5 O MAS AÑOS-SIN VARIEDAD	S 428	9,00	1,16	1,16	1,16		1,16			1,16	1,16
1700000006724246	21-058-002-00008-016	62000 PASTOS PERMANENTES DE 5 O MAS AÑOS-SIN VARIEDAD	S 428	14,70	17,15	17,15	17,15		17,15			17,15	17,15
1700000006724263	21-058-001-00004-004	62000 PASTOS PERMANENTES DE 5 O MAS AÑOS-SIN VARIEDAD	S 428	28,00	1,67	1,67	1,67		3,70			1,67	1,67
1700000006724264	21-058-002-00008-009	62000 PASTOS PERMANENTES DE 5 O MAS AÑOS-SIN VARIEDAD	S 428	4,90	0,63	0,63	0,63		0,63			0,63	0,63
1700000006724265	21-058-009-00038-001	62000 PASTOS PERMANENTES DE 5 O MAS AÑOS-SIN VARIEDAD	S 428	5,90	0,57	0,57	0,57		0,57			0,57	0,57
1700000006724266	21-058-001-00004-003	62000 PASTOS PERMANENTES DE 5 O MAS AÑOS-SIN VARIEDAD	S 428	12,90	0,09	0,09	0,09		0,16			0,09	0,09
1700000006724267	21-058-001-00004-001	62000 PASTOS PERMANENTES DE 5 O MAS AÑOS-SIN VARIEDAD	S 428	14,30	6,43	6,43	6,43		6,43			6,43	6,43

(1) Superficie declarada admisible ajustada con la superficie comprometida.
(2) Factor de penalización valorando el alcance para el tipo de compromiso.Puede verificar la integridad de una copia de este documento mediante la lectura del código QR adjunto o mediante el acceso a la dirección <https://ws050.juntadeandalucia.es/verificarFirma> indicando el código de VERIFICACIÓN

FIRMADO POR

RAQUEL MARIA ESPIN CRESPO

18/12/2024

VERIFICACIÓN

Pk2jmBDMDBSWPSC42MTUWFP24ALUB4

PÁG. 1089/2078



**INCIDENCIAS****INCIDENCIA DESCRIPCIÓN**

- 100407 Explotación solicitada no forma parte de ningún organismo de control autorizado para la producción ecológica en Andalucía o fecha de inscripción posterior al plazo establecido (Anexo I. Criterios de Subvencionabilidad. Orden 28 de marzo de 2023).
Explotación:ES21058000108 Especie:PORCINO
- 100424 Solicita recinto que no está comprometido para la operación.
Ref:170000006724231 Recinto:21-058-002-00008-00011 Cultivo:62000 PASTOS PERMANENTES DE 5 O MAS AÑOS-SIN VARIEDAD Secano
Ref:170000006724230 Recinto:21-058-002-00008-00012 Cultivo:62000 PASTOS PERMANENTES DE 5 O MAS AÑOS-SIN VARIEDAD Secano

Datos considerados para el Cálculo de la Carga Ganadera mínima y máxima del expediente

Explotación	Especie	Inscrito en Sipea y Admisible	Ugm Calculada para CG Mínima	Ugm Calculada para CG Máxima
ES21058000108	PORCINO	NO	0,00	7,60
ES21058000431	BOVINA	SI	23,42	23,42
			23,42	31,02

Superficie determinada para Cálculo Carga Ganadera Mínima: 75,90 ha

Superficie determinada para Cálculo Carga Ganadera Máxima: 117,14 ha

Carga Ganadera Mínima Expediente: 0,31 ugm/ha

Carga Ganadera Máxima Expediente: 0,26 ugm/ha

Recintos Determinados para el Cálculo de Garga Ganadera Mínima

REF.	REFERENCIA SIGPAC	CULTIVO	DESCRIPCIÓN CULTIVO	S/R	SUP. RESUELTA (ha)
-1380598	21-058-011-00077-00023	62000	PASTOS PERMANENTES DE 5 O MAS AÑOS-SIN VARIEDAD	S	0,81
-1380597	21-058-011-00077-00022	62000	PASTOS PERMANENTES DE 5 O MAS AÑOS-SIN VARIEDAD	S	1,04
-1380595	21-058-011-00077-00013	62000	PASTOS PERMANENTES DE 5 O MAS AÑOS-SIN VARIEDAD	S	0,01
-1136907	21-058-011-00077-00013	62000	PASTOS PERMANENTES DE 5 O MAS AÑOS-SIN VARIEDAD	S	2,07
-1136906	21-058-011-00077-00013	62000	PASTOS PERMANENTES DE 5 O MAS AÑOS-SIN VARIEDAD	S	0,01
-515479	21-058-002-00008-00026	62000	PASTOS PERMANENTES DE 5 O MAS AÑOS-SIN VARIEDAD	S	0,07
-515478	21-058-002-00008-00025	62000	PASTOS PERMANENTES DE 5 O MAS AÑOS-SIN VARIEDAD	S	0,11
-515477	21-058-002-00008-00024	62000	PASTOS PERMANENTES DE 5 O MAS AÑOS-SIN VARIEDAD	S	0,17
-129008	21-058-002-00008-00015	62000	PASTOS PERMANENTES DE 5 O MAS AÑOS-SIN VARIEDAD	S	3,07
170000006724228	21-058-002-00008-00010	62000	PASTOS PERMANENTES DE 5 O MAS AÑOS-SIN VARIEDAD	S	0,40
170000006724229	21-058-002-00008-00015	62000	PASTOS PERMANENTES DE 5 O MAS AÑOS-SIN VARIEDAD	S	9,91
170000006724232	21-058-001-00004-00002	62000	PASTOS PERMANENTES DE 5 O MAS AÑOS-SIN VARIEDAD	S	10,92
170000006724233	21-058-002-00008-00013	62000	PASTOS PERMANENTES DE 5 O MAS AÑOS-SIN VARIEDAD	S	1,42
170000006724235	21-058-009-00038-00004	62000	PASTOS PERMANENTES DE 5 O MAS AÑOS-SIN VARIEDAD	S	1,09
170000006724236	21-058-002-00008-00015	62000	PASTOS PERMANENTES DE 5 O MAS AÑOS-SIN VARIEDAD	S	9,59
170000006724241	21-058-009-00039-00002	62000	PASTOS PERMANENTES DE 5 O MAS AÑOS-SIN VARIEDAD	S	0,61
170000006724242	21-058-009-00036-00003	62000	PASTOS PERMANENTES DE 5 O MAS AÑOS-SIN VARIEDAD	S	1,16
170000006724243	21-058-001-00005-00001	62000	PASTOS PERMANENTES DE 5 O MAS AÑOS-SIN VARIEDAD	S	2,47
170000006724244	21-058-009-00039-00008	62000	PASTOS PERMANENTES DE 5 O MAS AÑOS-SIN VARIEDAD	S	1,66
170000006724245	21-058-009-00036-00002	62000	PASTOS PERMANENTES DE 5 O MAS AÑOS-SIN VARIEDAD	S	1,16
170000006724246	21-058-002-00008-00016	62000	PASTOS PERMANENTES DE 5 O MAS AÑOS-SIN VARIEDAD	S	17,15
170000006724249	21-058-011-00078-00002	62000	PASTOS PERMANENTES DE 5 O MAS AÑOS-SIN VARIEDAD	S	1,61

(1) Superficie declarada admisible ajustada con la superficie comprometida.
(2) Factor de penalización valorando el alcance para el tipo de compromiso.Puede verificar la integridad de una copia de este documento mediante la lectura del código QR adjunto o mediante el acceso a la dirección <https://ws050.juntadeandalucia.es/verificarFirma> indicando el código de VERIFICACIÓN

FIRMADO POR

RAQUEL MARIA ESPIN CRESPO

18/12/2024

VERIFICACIÓN

Pk2jmBDMDBSWPSC42MTUWFP24ALUB4

PÁG. 1090/2078



**Datos considerados para el Cálculo de la Carga Ganadera mínima y máxima del expediente****Recintos Determinados para el Cálculo de Garga Ganadera Mínima**

REF.	REFERENCIA SIGPAC	CULTIVO	DESCRIPCIÓN CULTIVO	S/R	SUP. RESUELTA (ha)
1700000006724263	21-058-001-00004-00004	62000	PASTOS PERMANENTES DE 5 O MAS AÑOS-SIN VARIEDAD	S	1,67
1700000006724264	21-058-002-00008-00009	62000	PASTOS PERMANENTES DE 5 O MAS AÑOS-SIN VARIEDAD	S	0,63
1700000006724265	21-058-009-00038-00001	62000	PASTOS PERMANENTES DE 5 O MAS AÑOS-SIN VARIEDAD	S	0,57
1700000006724266	21-058-001-00004-00003	62000	PASTOS PERMANENTES DE 5 O MAS AÑOS-SIN VARIEDAD	S	0,09
1700000006724267	21-058-001-00004-00001	62000	PASTOS PERMANENTES DE 5 O MAS AÑOS-SIN VARIEDAD	S	6,43

Recintos Determinados para el Cálculo de Garga Ganadera Máxima

REF.	REFERENCIA SIGPAC	CULTIVO	DESCRIPCIÓN CULTIVO	S/R	SUP. RESUELTA (ha)
-1608590	21-058-011-00084-00005	62000	PASTOS PERMANENTES DE 5 O MAS AÑOS-SIN VARIEDAD	S	6,05
-1608589	21-058-011-00084-00004	62000	PASTOS PERMANENTES DE 5 O MAS AÑOS-SIN VARIEDAD	S	0,93
-1608588	21-058-011-00084-00002	62000	PASTOS PERMANENTES DE 5 O MAS AÑOS-SIN VARIEDAD	S	2,43
-1608585	21-058-011-00078-00001	62000	PASTOS PERMANENTES DE 5 O MAS AÑOS-SIN VARIEDAD	S	1,14
-1380598	21-058-011-00077-00023	62000	PASTOS PERMANENTES DE 5 O MAS AÑOS-SIN VARIEDAD	S	0,81
-1380597	21-058-011-00077-00022	62000	PASTOS PERMANENTES DE 5 O MAS AÑOS-SIN VARIEDAD	S	1,04
-1380595	21-058-011-00077-00013	62000	PASTOS PERMANENTES DE 5 O MAS AÑOS-SIN VARIEDAD	S	0,01
-1136907	21-058-011-00077-00013	62000	PASTOS PERMANENTES DE 5 O MAS AÑOS-SIN VARIEDAD	S	2,07
-1136906	21-058-011-00077-00013	62000	PASTOS PERMANENTES DE 5 O MAS AÑOS-SIN VARIEDAD	S	0,01
-515479	21-058-002-00008-00026	62000	PASTOS PERMANENTES DE 5 O MAS AÑOS-SIN VARIEDAD	S	0,07
-515478	21-058-002-00008-00025	62000	PASTOS PERMANENTES DE 5 O MAS AÑOS-SIN VARIEDAD	S	0,11
-515477	21-058-002-00008-00024	62000	PASTOS PERMANENTES DE 5 O MAS AÑOS-SIN VARIEDAD	S	0,17
-129008	21-058-002-00008-00015	62000	PASTOS PERMANENTES DE 5 O MAS AÑOS-SIN VARIEDAD	S	7,22
6923567	21-058-011-00003-00010	62000	PASTOS PERMANENTES DE 5 O MAS AÑOS-SIN VARIEDAD	S	0,13
1700000006724228	21-058-002-00008-00010	62000	PASTOS PERMANENTES DE 5 O MAS AÑOS-SIN VARIEDAD	S	0,40
1700000006724229	21-058-002-00008-00015	62000	PASTOS PERMANENTES DE 5 O MAS AÑOS-SIN VARIEDAD	S	23,34
1700000006724230	21-058-002-00008-00012	62000	PASTOS PERMANENTES DE 5 O MAS AÑOS-SIN VARIEDAD	S	0,00
1700000006724231	21-058-002-00008-00011	62000	PASTOS PERMANENTES DE 5 O MAS AÑOS-SIN VARIEDAD	S	0,00
1700000006724232	21-058-001-00004-00002	62000	PASTOS PERMANENTES DE 5 O MAS AÑOS-SIN VARIEDAD	S	10,92
1700000006724233	21-058-002-00008-00013	62000	PASTOS PERMANENTES DE 5 O MAS AÑOS-SIN VARIEDAD	S	1,42
1700000006724235	21-058-009-00038-00004	62000	PASTOS PERMANENTES DE 5 O MAS AÑOS-SIN VARIEDAD	S	1,09
1700000006724236	21-058-002-00008-00015	62000	PASTOS PERMANENTES DE 5 O MAS AÑOS-SIN VARIEDAD	S	22,57
1700000006724241	21-058-009-00039-00002	62000	PASTOS PERMANENTES DE 5 O MAS AÑOS-SIN VARIEDAD	S	0,61
1700000006724242	21-058-009-00036-00003	62000	PASTOS PERMANENTES DE 5 O MAS AÑOS-SIN VARIEDAD	S	1,16
1700000006724243	21-058-001-00005-00001	62000	PASTOS PERMANENTES DE 5 O MAS AÑOS-SIN VARIEDAD	S	2,47
1700000006724244	21-058-009-00039-00008	62000	PASTOS PERMANENTES DE 5 O MAS AÑOS-SIN VARIEDAD	S	1,66
1700000006724245	21-058-009-00036-00002	62000	PASTOS PERMANENTES DE 5 O MAS AÑOS-SIN VARIEDAD	S	1,16
1700000006724246	21-058-002-00008-00016	62000	PASTOS PERMANENTES DE 5 O MAS AÑOS-SIN VARIEDAD	S	17,15
1700000006724249	21-058-011-00078-00002	62000	PASTOS PERMANENTES DE 5 O MAS AÑOS-SIN	S	1,61

(1) Superficie declarada admisible ajustada con la superficie comprometida.
(2) Factor de penalización valorando el alcance para el tipo de compromiso.

Puede verificar la integridad de una copia de este documento mediante la lectura del código QR adjunto o mediante el acceso a la dirección <https://ws050.juntadeandalucia.es/verificarFirma> indicando el código de VERIFICACIÓN

FIRMADO POR

RAQUEL MARIA ESPIN CRESPO

18/12/2024

VERIFICACIÓN

Pk2jmBDMDBSWPSC42MTUWFP24ALUB4

PÁG. 1091/2078



**Datos considerados para el Cálculo de la Carga Ganadera mínima y máxima del expediente****Recintos Determinados para el Cálculo de Garga Ganadera Máxima**

REF.	REFERENCIA SIGPAC	CULTIVO	DESCRIPCIÓN CULTIVO	SUP.	
				S/R	RESUELTA (ha)
1700000006724263	21-058-001-00004-00004	62000	PASTOS PERMANENTES DE 5 O MAS AÑOS-SIN VARIEDAD	S	1,67
1700000006724264	21-058-002-00008-00009	62000	PASTOS PERMANENTES DE 5 O MAS AÑOS-SIN VARIEDAD	S	0,63
1700000006724265	21-058-009-00038-00001	62000	PASTOS PERMANENTES DE 5 O MAS AÑOS-SIN VARIEDAD	S	0,57
1700000006724266	21-058-001-00004-00003	62000	PASTOS PERMANENTES DE 5 O MAS AÑOS-SIN VARIEDAD	S	0,09
1700000006724267	21-058-001-00004-00001	62000	PASTOS PERMANENTES DE 5 O MAS AÑOS-SIN VARIEDAD	S	6,43

Incidencias de carga ganadera**INCIDENCIA DESCRIPCIÓN**

224	La superficie de cruce total de productos de la agrupación Pastos permanentes sobre un mismo recinto en una misma solicitud, no puede superar la superficie total admisible de pastos. Ref:6923567 Recinto:21-058-011-00003-00010 Cultivo:62000 PASTOS PERMANENTES DE 5 O MAS AÑOS-SIN VARIEDAD Secano Superficie admisible de pastos del recinto según SIGPAC.:13 Suma de superficies de cruce netas declaradas para este recinto por el solicitante.:15 Exceso de superficie (Hectáreas):0,02
4272	Verifica que las líneas de declaración de las Solicitudes Únicas no tienen solapes con la capa de Retroactividad Gráfica (ambas de la misma campaña) a nivel de expediente/línea de declaración gráfica de la solicitud. Ref:-1608590 Recinto:21-058-011-00084-00005 Cultivo: - Agregado de la referencia del recinto.:0 Zona de la referencia del recinto.:0 Superficie solapada.:7,12 Id. Incid.:5093413 Ref:-1608588 Recinto:21-058-011-00084-00002 Cultivo: - Agregado de la referencia del recinto.:0 Zona de la referencia del recinto.:0 Superficie solapada.:2,86 Id. Incid.:5093414
100407	Explotación solicitada no forma parte de ningún organismo de control autorizado para la producción ecológica en Andalucía o fecha de inscripción posterior al plazo establecido (Anexo I. Criterios de Subvencionabilidad. Orden 28 de marzo de 2023). Explotación:ES210580000108 Especie:PORCINO

(1) Superficie declarada admisible ajustada con la superficie comprometida.
(2) Factor de penalización valorando el alcance para el tipo de compromiso.

Puede verificar la integridad de una copia de este documento mediante la lectura del código QR adjunto o mediante el acceso a la dirección <https://ws050.juntadeandalucia.es/verificarFirma> indicando el código de VERIFICACIÓN

FIRMADO POR	RAQUEL MARIA ESPIN CRESPO	18/12/2024	
VERIFICACIÓN	Pk2jmBDMDBSWPSC42MTUWFP24ALUB4	PÁG. 1092/2078	

**APELLIDOS Y NOMBRE / RAZÓN SOCIAL**

MACIAS INFANTES RAUL PEDRO

NIF

***0392*

EXPEDIENTE

1139046

ANUALIDAD DE PAGO

1ª

IMPORTE POR ANUALIDAD

	2023	2024	2025	2026	2027
IMPORTE MÁXIMO SUBVENCIONABLE	15.581,45 €	15.581,45 €	15.581,45 €	15.581,45 €	15.581,45 €
IMPORTE MEDIO DE TRANSFERENCIA (€/ha)	137,89 €	137,89 €	137,89 €	137,89 €	137,89 €

RESUMEN DE UNIDADES

Cód	GRUPO DE PAGO	Sup. Dec. Admisible (ha)	Sup. Comprometida (ha)	Sup. ajustada compromiso (1) (ha)	% sobredec.	Sup. Resuelta (ha)	Importe Declarado	Importe Topado	Importe Resuelto	Importe tras sobredec.
428	PASTOS ASOCIADOS A GANADERÍA ECOLÓGICA	179,31		75,00	0,00	75,00	6.161,25	6.161,25	6.161,25	6.161,25
429	OLIVAR	38,47		38,00	0,00	38,00	9.420,20	9.420,20	9.420,20	9.420,20
TOTAL		217,78	113,00	113,00		113,00	15.581,45	15.581,45	15.581,45	15.581,45

APLICACIÓN DE REDUCCIONES Y PENALIZACIONES

GRUPO DE PAGO	Importe Calculado	Importe prereduc.	Criterios de subvencionabilidad y compromisos	Presentación tardía	Omisión declaración	Condicionalidad	IMPORTE (Euros) RESUELTO
OLIVAR	9.420,20	9.420,20	0,00	0,00	1,00	0,00	9.326,00
PASTOS ASOCIADOS A GANADERÍA	6.161,25	6.161,25	0,00	0,00	1,00	0,00	6.099,64
TOTAL	15.581,45	15.581,45					15.425,64

RESUMEN DE PAGOS

	RESUELTO	FEADER	MAPA	CAPADR
OLIVAR - Pago realizado	9.326,00 €	7.927,10 €	914,88 €	484,02 €
PASTOS ASOCIADOS A GANADERÍA ECOLÓGICA - Pago realizado	6.099,64 €	5.184,69 €	598,37 €	316,58 €
TOTAL	15.425,64 €	13.111,79 €	1.513,25 €	800,60 €

(1) Superficie declarada admisible ajustada con la superficie comprometida.
(2) Factor de penalización valorando el alcance para el tipo de compromiso.Puede verificar la integridad de una copia de este documento mediante la lectura del código QR adjunto o mediante el acceso a la dirección <https://ws050.juntadeandalucia.es/verificarFirma> indicando el código de VERIFICACIÓN

FIRMADO POR

RAQUEL MARIA ESPIN CRESPO

18/12/2024

VERIFICACIÓN

Pk2jmBDMDBSWPSC42MTUWFP24ALUB4

PÁG. 1093/2078





RECINTOS RESUELTOS

REF.	REFERENCIA SIGPAC	CULTIVO DESCRIPCIÓN CULTIVO	S/R	G.PAGO	PEND. MEDIA (%)	SUP. DEC. ADMISIBLE (ha)	SUP. COMPROM. (ha)	SUP. AJUSTADA COMPR.(1) (ha)	SUP. CONV. SIGPAC (ha)	SUP. CERTIF. (ha)	SUP. CAMPO (ha)	SUP. CAMPO DETER. CULT. DECLARADO (ha)	SUP. DEC. REDUCIDA (ha)	SUP. RESUELTA (ha)
-1006054	21-067-002-00035-001	62000 PASTOS PERMANENTES DE 5 O MAS AÑOS-SIN VARIEDAD	S	428	28,40	0,48	0,48	0,48		0,64			0,48	0,48
-98835	21-067-002-00037-011	63000 PASTOS DE MENOS DE 5 AÑOS-SIN VARIEDAD	S	428	13,20	0,19	0,19	0,19		0,19			0,19	0,19
4203818	21-067-002-00054-001	62000 PASTOS PERMANENTES DE 5 O MAS AÑOS-SIN VARIEDAD	S	428	21,30	2,68	2,66	2,66		3,57			2,66	2,66
1700000006767751	21-067-002-00036-002	62000 PASTOS PERMANENTES DE 5 O MAS AÑOS-SIN VARIEDAD	R	428	18,50	13,77	13,77	13,77		16,20			13,77	13,77
1700000006767752	21-067-002-00027-001	62000 PASTOS PERMANENTES DE 5 O MAS AÑOS-SIN VARIEDAD	S	428	17,90	2,02	2,02	2,02		2,69			2,02	2,02
1700000006767753	21-067-001-00060-002	62000 PASTOS PERMANENTES DE 5 O MAS AÑOS-SIN VARIEDAD	S	428	12,50	11,83	11,78	11,78		11,83			11,78	11,78
1700000006767754	21-067-001-00059-001	62000 PASTOS PERMANENTES DE 5 O MAS AÑOS-SIN VARIEDAD	S	428	17,40	8,29	8,29	8,29		9,75			8,29	8,29
1700000006767758	21-067-002-00037-004	62000 PASTOS PERMANENTES DE 5 O MAS AÑOS-SIN VARIEDAD	S	428	21,30	20,96	20,96	20,96		24,66			20,96	20,96
1700000006767802	21-067-001-00058-001	62000 PASTOS PERMANENTES DE 5 O MAS AÑOS-SIN VARIEDAD	S	428	12,00	0,86	0,86	0,86		1,15			0,86	0,86
1700000006767803	21-067-001-00054-002	62000 PASTOS PERMANENTES DE 5 O MAS AÑOS-SIN VARIEDAD	S	428	8,80	2,58	2,58	2,58		2,58			2,58	2,58
1700000006767813	21-067-001-00061-001	62000 PASTOS PERMANENTES DE 5 O MAS AÑOS-SIN VARIEDAD	S	428	9,60	1,55	1,55	1,55		1,82			1,55	1,55
1700000006767815	21-067-002-00026-002	62000 PASTOS PERMANENTES DE 5 O MAS AÑOS-SIN VARIEDAD	S	428	18,50	0,21	0,21	0,21		0,46			0,21	0,21
1700000006767816	21-067-001-00102-001	62000 PASTOS PERMANENTES DE 5 O MAS AÑOS-SIN VARIEDAD	S	428	13,10	0,22	0,22	0,22		0,29			0,22	0,22
1700000006767817	21-067-002-00028-002	62000 PASTOS PERMANENTES DE 5 O MAS AÑOS-SIN VARIEDAD	S	428	18,60	1,56	1,56	1,56		2,84			1,56	1,56
1700000006767818	21-067-002-00029-002	62000 PASTOS PERMANENTES DE 5 O MAS AÑOS-SIN VARIEDAD	S	428	17,60	1,99	1,99	1,99		3,62			1,99	1,99
1700000006767819	21-067-002-00040-003	62000 PASTOS PERMANENTES DE 5 O MAS AÑOS-SIN VARIEDAD	S	428	20,30	7,30	7,30	7,30		8,59			7,30	7,30
1700000006767824	21-067-002-00033-002	62000 PASTOS PERMANENTES DE 5 O MAS AÑOS-SIN VARIEDAD	S	428	15,40	55,56	55,56	55,56		65,36			55,56	55,56
1700000006767827	21-067-002-00031-001	62000 PASTOS PERMANENTES DE 5 O MAS AÑOS-SIN VARIEDAD	S	428	18,80	9,61	9,61	9,61		17,48			9,61	9,61
1700000006767828	21-067-002-00030-001	62000 PASTOS PERMANENTES DE 5 O MAS AÑOS-SIN VARIEDAD	S	428	19,10	1,33	1,33	1,33		2,05			1,33	1,33
1700000006767832	21-067-002-00039-002	62000 PASTOS PERMANENTES DE 5 O MAS AÑOS-SIN VARIEDAD	S	428	20,00	13,00	13,00	13,00		13,00			13,00	13,00
1700000006767834	21-067-002-00032-003	62000 PASTOS PERMANENTES DE 5 O MAS AÑOS-SIN VARIEDAD	S	428	16,00	13,35	13,33	13,33		17,80			13,33	13,33
1700000006767835	21-067-002-00032-005	62000 PASTOS PERMANENTES DE 5 O MAS AÑOS-SIN VARIEDAD	S	428	22,80	0,15	0,15	0,15		0,34			0,15	0,15
1700000006767836	21-067-002-00038-002	62000 PASTOS PERMANENTES DE 5 O MAS AÑOS-SIN VARIEDAD	S	428	19,90	4,22	4,22	4,22		4,22			4,22	4,22
1700000006767838	21-067-002-00034-001	62000 PASTOS PERMANENTES DE 5 O MAS AÑOS-SIN VARIEDAD	S	428	18,00	5,60	5,60	5,60		5,60			5,60	5,60
-98828	21-057-014-00022-005	101010 OLIVAR-PICUAL	S	429	3,50	0,27	0,27	0,27		0,27			0,27	0,27
1700000006767755	21-057-014-00027-004	101010 OLIVAR-PICUAL	S	429	4,30	0,04	0,04	0,04		0,04			0,04	0,04
1700000006767756	21-057-014-00029-002	101010 OLIVAR-PICUAL	S	429	4,10	0,84	0,84	0,84		0,84			0,84	0,84
1700000006767757	21-057-013-00067-001	101010 OLIVAR-PICUAL	S	429	2,30	0,43	0,43	0,43		0,43			0,43	0,43
1700000006767775	21-057-014-00026-004	101010 OLIVAR-PICUAL	S	429	4,80	0,05	0,05	0,05		0,05			0,05	0,05
1700000006767776	21-057-014-00022-003	101010 OLIVAR-PICUAL	S	429	5,20	1,73	1,73	1,73		1,73			1,73	1,73
1700000006767777	21-057-014-00026-005	101010 OLIVAR-PICUAL	S	429	7,00	0,77	0,77	0,77		0,77			0,77	0,77
1700000006767778	21-057-014-00026-006	101010 OLIVAR-PICUAL	S	429	3,20	0,28	0,28	0,28		0,28			0,28	0,28
1700000006767779	21-057-014-00027-006	101010 OLIVAR-PICUAL	S	429	2,80	0,02	0,02	0,02		0,02			0,02	0,02
1700000006767780	21-057-014-00027-008	101010 OLIVAR-PICUAL	S	429	6,70	0,89	0,89	0,89		0,89			0,89	0,89
1700000006767784	21-057-014-00047-001	101010 OLIVAR-PICUAL	S	429	3,80	1,62	1,62	1,62		1,62			1,62	1,62
1700000006767786	21-057-014-00057-003	101010 OLIVAR-PICUAL	S	429	2,60	0,20	0,20	0,20		0,20			0,20	0,20
1700000006767787	21-057-014-00060-003	101010 OLIVAR-PICUAL	S	429	2,00	0,08	0,08	0,08		0,08			0,08	0,08
1700000006767788	21-057-014-00040-002	101010 OLIVAR-PICUAL	S	429	5,30	1,37	1,37	1,37		1,37			1,37	1,37
1700000006767789	21-057-014-00102-002	101010 OLIVAR-PICUAL	S	429	4,50	2,11	2,11	2,11		2,11			2,11	2,11
1700000006767792	21-057-014-00047-004	101010 OLIVAR-PICUAL	S	429	3,60	0,88	0,88	0,88		0,88			0,88	0,88
1700000006767793	21-057-014-00144-001	101010 OLIVAR-PICUAL	S	429	3,70	0,43	0,43	0,43		0,43			0,43	0,43
1700000006767794	21-057-014-00057-002	101010 OLIVAR-PICUAL	S	429	4,30	2,96	2,96	2,96		2,96			2,96	2,96
1700000006767795	21-057-014-00060-002	101010 OLIVAR-PICUAL	S	429	3,70	2,73	2,73	2,73		2,73			2,73	2,73
1700000006767806	21-057-014-00022-002	101010 OLIVAR-PICUAL	S	429	4,70	4,59	4,59	4,59		4,59			4,59	4,59
1700000006767807	21-057-014-00024-001	101010 OLIVAR-PICUAL	S	429	4,70	0,39	0,39	0,39		0,39			0,39	0,39
1700000006767808	21-057-014-00026-003	101010 OLIVAR-PICUAL	S	429	3,80	0,50	0,50	0,50		0,50			0,50	0,50
1700000006767809	21-057-014-00027-007	101010 OLIVAR-PICUAL	S	429	4,30	0,20	0,20	0,20		0,20			0,20	0,20
1700000006767810	21-057-014-00027-009	101010 OLIVAR-PICUAL	S	429	2,10	0,08	0,08	0,08		0,08			0,08	0,08
1700000006767811	21-057-014-00029-003	101010 OLIVAR-PICUAL	S	429	3,80	0,31	0,31	0,31		0,31			0,31	0,31
1700000006767812	21-057-014-00030-002	101010 OLIVAR-PICUAL	S	429	4,70	1,88	1,88	1,88		1,88			1,88	1,88
1700000006767821	21-057-013-00099-007	101010 OLIVAR-PICUAL	S	429	5,20	0,63	0,63	0,63		0,63			0,63	0,63
1700000006767822	21-057-014-00155-001	101010 OLIVAR-PICUAL	S	429	3,50	0,82	0,82	0,82		0,82			0,82	0,82
1700000006767823	21-057-014-00156-001	101010 OLIVAR-PICUAL	S	429	3,00	0,88	0,88	0,88		0,88			0,88	0,88
1700000006767825	21-057-014-00166-005	101010 OLIVAR-PICUAL	S	429	5,50	3,87	3,87	3,87		3,87			3,87	3,87
1700000006767826	21-057-013-00099-005	101010 OLIVAR-PICUAL	S	429	6,40	0,05	0,05	0,05		0,05			0,05	0,05
1700000006767829	21-057-013-00099-006	101010 OLIVAR-PICUAL	S	429	4,60	6,57	6,10	6,10		6,10			6,10	6,10

INCIDENCIAS

INCIDENCIA DESCRIPCIÓN

256 Solicitud con recintos no declarados en campaña actual con una reducción por omisión de superficie superior al 3% CÓDIGO PARA EL PORCENTAJE DE REDUCCIÓN POR OMISIÓN QUE CORRESPONDE A LA SOLICITUD:1

(1) Superficie declarada admisible ajustada con la superficie comprometida.
(2) Factor de penalización valorando el alcance para el tipo de compromiso.

Puede verificar la integridad de una copia de este documento mediante la lectura del código QR adjunto o mediante el acceso a la dirección https://ws050.juntadeandalucia.es/verificarFirma indicando el código de VERIFICACIÓN			
FIRMADO POR	RAQUEL MARIA ESPIN CRESPO	18/12/2024	
VERIFICACIÓN	Pk2jmBDMDBSWPSC42MTUWFP24ALUB4	PÁG. 1094/2078	

**INCIDENCIAS****INCIDENCIA DESCRIPCIÓN**

- 4272 Verifica que las líneas de declaración de las Solicitudes Únicas no tienen solapes con la capa de Retroactividad Gráfica (ambas de la misma campaña) a nivel de expediente/línea de declaración gráfica de la solicitud.
Ref:170000006767753 Recinto:21-067-001-00060-00002 Cultivo: - Agregado de la referencia del recinto.:0 Zona de la referencia del recinto.:0 Superficie solapada.:0,05 Id. Incid.:101074606
Ref:170000006767834 Recinto:21-067-002-00032-00003 Cultivo: - Agregado de la referencia del recinto.:0 Zona de la referencia del recinto.:0 Superficie solapada.:0,02 Id. Incid.:101074607
Ref:4203818 Recinto:21-067-002-00054-00001 Cultivo: - Agregado de la referencia del recinto.:0 Zona de la referencia del recinto.:0 Superficie solapada.:0,02 Id. Incid.:101074605
- 100402 Recinto solicitado no forma parte de ningún organismo de control autorizado para la producción ecológica en Andalucía o fecha de inscripción posterior al plazo establecido (Anexo I. Criterios de Subvencionabilidad. Orden 28 de marzo de 2023).
Ref:-98831 Recinto:21-057-015-00003-00005 Cultivo:62000 PASTOS PERMANENTES DE 5 O MAS AÑOS-SIN VARIEDAD Secano
Ref:-98832 Recinto:21-057-015-00003-00006 Cultivo:62000 PASTOS PERMANENTES DE 5 O MAS AÑOS-SIN VARIEDAD Secano
Ref:5545526 Recinto:21-067-002-00018-00013 Cultivo:62000 PASTOS PERMANENTES DE 5 O MAS AÑOS-SIN VARIEDAD Secano
Ref:5545527 Recinto:21-067-002-00018-00014 Cultivo:62000 PASTOS PERMANENTES DE 5 O MAS AÑOS-SIN VARIEDAD Secano
Ref:5545528 Recinto:21-067-002-00018-00015 Cultivo:62000 PASTOS PERMANENTES DE 5 O MAS AÑOS-SIN VARIEDAD Secano
Ref:5545529 Recinto:21-067-002-00018-00016 Cultivo:62000 PASTOS PERMANENTES DE 5 O MAS AÑOS-SIN VARIEDAD Secano
Ref:5545530 Recinto:21-067-002-00018-00017 Cultivo:62000 PASTOS PERMANENTES DE 5 O MAS AÑOS-SIN VARIEDAD Secano
Ref:5545586 Recinto:21-067-002-00022-00004 Cultivo:62000 PASTOS PERMANENTES DE 5 O MAS AÑOS-SIN VARIEDAD Secano
Ref:5545588 Recinto:21-067-002-00022-00006 Cultivo:62000 PASTOS PERMANENTES DE 5 O MAS AÑOS-SIN VARIEDAD Secano
Ref:5545589 Recinto:21-067-002-00022-00009 Cultivo:62000 PASTOS PERMANENTES DE 5 O MAS AÑOS-SIN VARIEDAD Secano
Ref:5545591 Recinto:21-067-002-00022-00014 Cultivo:62000 PASTOS PERMANENTES DE 5 O MAS AÑOS-SIN VARIEDAD Secano
Ref:-1532598 Recinto:21-067-002-00022-00016 Cultivo:62000 PASTOS PERMANENTES DE 5 O MAS AÑOS-SIN VARIEDAD Secano
Ref:-1532599 Recinto:21-067-002-00022-00017 Cultivo:62000 PASTOS PERMANENTES DE 5 O MAS AÑOS-SIN VARIEDAD Secano
Ref:-1377532 Recinto:21-067-002-00040-00002 Cultivo:101010 OLIVAR-PICUAL Secano
- 100406 Grupo de cultivo declarado en el recinto no coincide con el grupo de cultivo existente en el organismo de control autorizado para la producción ecológica en Andalucía (Anexo I. Criterios de Subvencionabilidad. Orden 28 de marzo de 2023).
Ref:-1377532 Recinto:21-067-002-00040-00002 Cultivo:101010 OLIVAR-PICUAL Secano Grupo de SIPEA:PASTOS ASOCIADOS
- 100407 Explotación solicitada no forma parte de ningún organismo de control autorizado para la producción ecológica en Andalucía o fecha de inscripción posterior al plazo establecido (Anexo I. Criterios de Subvencionabilidad. Orden 28 de marzo de 2023).
Explotación:ES210570000124 Especie:PORCINO
- 100411 Recinto no admisible por no estar asociado en SIGGAN a una explotación ganadera (Artículo 10 de la Orden de 28 de marzo de 2023).
Ref:170000006767781 Recinto:21-057-013-00099-00003 Cultivo:62000 PASTOS PERMANENTES DE 5 O MAS AÑOS-SIN VARIEDAD Secano
Ref:170000006767785 Recinto:21-057-013-00099-00004 Cultivo:62000 PASTOS PERMANENTES DE 5 O MAS AÑOS-SIN VARIEDAD Secano
Ref:170000006767801 Recinto:21-057-014-00030-00003 Cultivo:62000 PASTOS PERMANENTES DE 5 O MAS AÑOS-SIN VARIEDAD Secano
Ref:170000006767800 Recinto:21-057-014-00144-00002 Cultivo:62000 PASTOS PERMANENTES DE 5 O MAS AÑOS-SIN VARIEDAD Secano
Ref:170000006767804 Recinto:21-067-001-00043-00002 Cultivo:62000 PASTOS PERMANENTES DE 5 O MAS AÑOS-SIN VARIEDAD Secano
Ref:170000006767814 Recinto:21-067-001-00062-00002 Cultivo:62000 PASTOS PERMANENTES DE 5 O MAS AÑOS-SIN VARIEDAD Secano
Ref:170000006767820 Recinto:21-067-001-00062-00003 Cultivo:62000 PASTOS PERMANENTES DE 5 O MAS AÑOS-SIN VARIEDAD Secano
Ref:5545526 Recinto:21-067-002-00018-00013 Cultivo:62000 PASTOS PERMANENTES DE 5 O MAS AÑOS-SIN VARIEDAD Secano
Ref:5545527 Recinto:21-067-002-00018-00014 Cultivo:62000 PASTOS PERMANENTES DE 5 O MAS AÑOS-SIN VARIEDAD Secano
Ref:5545528 Recinto:21-067-002-00018-00015 Cultivo:62000 PASTOS PERMANENTES DE 5 O MAS AÑOS-SIN VARIEDAD Secano
Ref:5545529 Recinto:21-067-002-00018-00016 Cultivo:62000 PASTOS PERMANENTES DE 5 O MAS AÑOS-SIN VARIEDAD Secano
Ref:5545530 Recinto:21-067-002-00018-00017 Cultivo:62000 PASTOS PERMANENTES DE 5 O MAS AÑOS-SIN VARIEDAD Secano
Ref:5545586 Recinto:21-067-002-00022-00004 Cultivo:62000 PASTOS PERMANENTES DE 5 O MAS AÑOS-SIN VARIEDAD Secano
Ref:5545588 Recinto:21-067-002-00022-00006 Cultivo:62000 PASTOS PERMANENTES DE 5 O MAS AÑOS-SIN VARIEDAD Secano
Ref:5545589 Recinto:21-067-002-00022-00009 Cultivo:62000 PASTOS PERMANENTES DE 5 O MAS AÑOS-SIN VARIEDAD Secano
Ref:5545591 Recinto:21-067-002-00022-00014 Cultivo:62000 PASTOS PERMANENTES DE 5 O MAS AÑOS-SIN VARIEDAD Secano
Ref:-1532598 Recinto:21-067-002-00022-00016 Cultivo:62000 PASTOS PERMANENTES DE 5 O MAS AÑOS-SIN VARIEDAD Secano
Ref:-1532599 Recinto:21-067-002-00022-00017 Cultivo:62000 PASTOS PERMANENTES DE 5 O MAS AÑOS-SIN VARIEDAD Secano
Ref:-1005944 Recinto:21-067-002-00025-00018 Cultivo:62000 PASTOS PERMANENTES DE 5 O MAS AÑOS-SIN VARIEDAD Secano

(1) Superficie declarada admisible ajustada con la superficie comprometida.
(2) Factor de penalización valorando el alcance para el tipo de compromiso.

Puede verificar la integridad de una copia de este documento mediante la lectura del código QR adjunto o mediante el acceso a la dirección <https://ws050.juntadeandalucia.es/verificarFirma> indicando el código de VERIFICACIÓN

FIRMADO POR	RAQUEL MARIA ESPIN CRESPO	18/12/2024	
VERIFICACIÓN	Pk2jmBDMDBSWPSC42MTUWFP24ALUB4	PÁG. 1095/2078	

**INCIDENCIAS****INCIDENCIA DESCRIPCIÓN**

- Ref:4203817 Recinto:21-067-002-00053-00001 Cultivo:62000 PASTOS PERMANENTES DE 5 O MAS AÑOS-SIN VARIEDAD Secano
- Ref:-1006085 Recinto:21-067-002-00179-00004 Cultivo:62000 PASTOS PERMANENTES DE 5 O MAS AÑOS-SIN VARIEDAD Secano
- Ref:1700000006767772 Recinto:21-067-002-00201-00001 Cultivo:62000 PASTOS PERMANENTES DE 5 O MAS AÑOS-SIN VARIEDAD Secano
- Ref:1700000006767773 Recinto:21-067-002-00204-00001 Cultivo:62000 PASTOS PERMANENTES DE 5 O MAS AÑOS-SIN VARIEDAD Secano
- Ref:1700000006767765 Recinto:21-067-012-00146-00003 Cultivo:62000 PASTOS PERMANENTES DE 5 O MAS AÑOS-SIN VARIEDAD Secano
- Ref:-548410 Recinto:21-067-012-00146-00012 Cultivo:62000 PASTOS PERMANENTES DE 5 O MAS AÑOS-SIN VARIEDAD Secano
- 100424 Solicita recinto que no está comprometido para la operación.
- Ref:1700000006767781 Recinto:21-057-013-00099-00003 Cultivo:62000 PASTOS PERMANENTES DE 5 O MAS AÑOS-SIN VARIEDAD Secano
- Ref:1700000006767785 Recinto:21-057-013-00099-00004 Cultivo:62000 PASTOS PERMANENTES DE 5 O MAS AÑOS-SIN VARIEDAD Secano
- Ref:1700000006767774 Recinto:21-057-014-00027-00001 Cultivo:62000 PASTOS PERMANENTES DE 5 O MAS AÑOS-SIN VARIEDAD Secano
- Ref:1700000006767801 Recinto:21-057-014-00030-00003 Cultivo:62000 PASTOS PERMANENTES DE 5 O MAS AÑOS-SIN VARIEDAD Secano
- Ref:1700000006767800 Recinto:21-057-014-00144-00002 Cultivo:62000 PASTOS PERMANENTES DE 5 O MAS AÑOS-SIN VARIEDAD Secano
- Ref:1700000006767763 Recinto:21-057-015-00003-00002 Cultivo:62000 PASTOS PERMANENTES DE 5 O MAS AÑOS-SIN VARIEDAD Secano
- Ref:-98830 Recinto:21-057-015-00003-00003 Cultivo:62000 PASTOS PERMANENTES DE 5 O MAS AÑOS-SIN VARIEDAD Secano
- Ref:-98831 Recinto:21-057-015-00003-00005 Cultivo:62000 PASTOS PERMANENTES DE 5 O MAS AÑOS-SIN VARIEDAD Secano
- Ref:-98832 Recinto:21-057-015-00003-00006 Cultivo:62000 PASTOS PERMANENTES DE 5 O MAS AÑOS-SIN VARIEDAD Secano
- Ref:-98833 Recinto:21-057-015-00003-00007 Cultivo:62000 PASTOS PERMANENTES DE 5 O MAS AÑOS-SIN VARIEDAD Secano
- Ref:1700000006767804 Recinto:21-067-001-00043-00002 Cultivo:62000 PASTOS PERMANENTES DE 5 O MAS AÑOS-SIN VARIEDAD Secano
- Ref:1700000006767814 Recinto:21-067-001-00062-00002 Cultivo:62000 PASTOS PERMANENTES DE 5 O MAS AÑOS-SIN VARIEDAD Secano
- Ref:1700000006767820 Recinto:21-067-001-00062-00003 Cultivo:62000 PASTOS PERMANENTES DE 5 O MAS AÑOS-SIN VARIEDAD Secano
- Ref:5545526 Recinto:21-067-002-00018-00013 Cultivo:62000 PASTOS PERMANENTES DE 5 O MAS AÑOS-SIN VARIEDAD Secano
- Ref:5545527 Recinto:21-067-002-00018-00014 Cultivo:62000 PASTOS PERMANENTES DE 5 O MAS AÑOS-SIN VARIEDAD Secano
- Ref:5545528 Recinto:21-067-002-00018-00015 Cultivo:62000 PASTOS PERMANENTES DE 5 O MAS AÑOS-SIN VARIEDAD Secano
- Ref:5545529 Recinto:21-067-002-00018-00016 Cultivo:62000 PASTOS PERMANENTES DE 5 O MAS AÑOS-SIN VARIEDAD Secano
- Ref:5545530 Recinto:21-067-002-00018-00017 Cultivo:62000 PASTOS PERMANENTES DE 5 O MAS AÑOS-SIN VARIEDAD Secano
- Ref:5545586 Recinto:21-067-002-00022-00004 Cultivo:62000 PASTOS PERMANENTES DE 5 O MAS AÑOS-SIN VARIEDAD Secano
- Ref:5545588 Recinto:21-067-002-00022-00006 Cultivo:62000 PASTOS PERMANENTES DE 5 O MAS AÑOS-SIN VARIEDAD Secano
- Ref:5545589 Recinto:21-067-002-00022-00009 Cultivo:62000 PASTOS PERMANENTES DE 5 O MAS AÑOS-SIN VARIEDAD Secano
- Ref:5545591 Recinto:21-067-002-00022-00014 Cultivo:62000 PASTOS PERMANENTES DE 5 O MAS AÑOS-SIN VARIEDAD Secano
- Ref:-1532598 Recinto:21-067-002-00022-00016 Cultivo:62000 PASTOS PERMANENTES DE 5 O MAS AÑOS-SIN VARIEDAD Secano
- Ref:-1532599 Recinto:21-067-002-00022-00017 Cultivo:62000 PASTOS PERMANENTES DE 5 O MAS AÑOS-SIN VARIEDAD Secano
- Ref:-1005944 Recinto:21-067-002-00025-00018 Cultivo:62000 PASTOS PERMANENTES DE 5 O MAS AÑOS-SIN VARIEDAD Secano
- Ref:-1377532 Recinto:21-067-002-00040-00002 Cultivo:101010 OLIVAR-PICUAL Secano
- Ref:4203817 Recinto:21-067-002-00053-00001 Cultivo:62000 PASTOS PERMANENTES DE 5 O MAS AÑOS-SIN VARIEDAD Secano
- Ref:1700000006767766 Recinto:21-067-002-00179-00003 Cultivo:62000 PASTOS PERMANENTES DE 5 O MAS AÑOS-SIN VARIEDAD Secano
- Ref:-1006085 Recinto:21-067-002-00179-00004 Cultivo:62000 PASTOS PERMANENTES DE 5 O MAS AÑOS-SIN VARIEDAD Secano
- Ref:1700000006767767 Recinto:21-067-002-00180-00003 Cultivo:62000 PASTOS PERMANENTES DE 5 O MAS AÑOS-SIN VARIEDAD Secano
- Ref:1700000006767772 Recinto:21-067-002-00201-00001 Cultivo:62000 PASTOS PERMANENTES DE 5 O MAS AÑOS-SIN VARIEDAD Secano
- Ref:1700000006767773 Recinto:21-067-002-00204-00001 Cultivo:62000 PASTOS PERMANENTES DE 5 O MAS AÑOS-SIN VARIEDAD Secano
- Ref:1700000006767771 Recinto:21-067-002-00235-00012 Cultivo:62000 PASTOS PERMANENTES DE 5 O MAS AÑOS-SIN VARIEDAD Secano
- Ref:1700000006767761 Recinto:21-067-002-00235-00023 Cultivo:62000 PASTOS PERMANENTES DE 5 O MAS AÑOS-SIN VARIEDAD Secano

(1) Superficie declarada admisible ajustada con la superficie comprometida.
 (2) Factor de penalización valorando el alcance para el tipo de compromiso.

Puede verificar la integridad de una copia de este documento mediante la lectura del código QR adjunto o mediante el acceso a la dirección <https://ws050.juntadeandalucia.es/verificarFirma> indicando el código de VERIFICACIÓN

FIRMADO POR	RAQUEL MARIA ESPIN CRESPO	18/12/2024
VERIFICACIÓN	Pk2jmBDMDBSWPSC42MTUWFP24ALUB4	PÁG. 1096/2078



**INCIDENCIAS****INCIDENCIA DESCRIPCIÓN**

	Ref:170000006767837 Recinto:21-067-012-00027-00001 Cultivo:62000 PASTOS PERMANENTES DE 5 O MAS AÑOS-SIN VARIEDAD Secano
	Ref:170000006767765 Recinto:21-067-012-00146-00003 Cultivo:62000 PASTOS PERMANENTES DE 5 O MAS AÑOS-SIN VARIEDAD Secano
	Ref:-548410 Recinto:21-067-012-00146-00012 Cultivo:62000 PASTOS PERMANENTES DE 5 O MAS AÑOS-SIN VARIEDAD Secano
100427	Recinto no admisible por estar asociado a una explotación intensiva en SIGGAN o que no pertenece al titular del expediente (Artículo 10 de la Orden de 28 de marzo de 2023).
	Ref:170000006767766 Recinto:21-067-002-00179-00003 Cultivo:62000 PASTOS PERMANENTES DE 5 O MAS AÑOS-SIN VARIEDAD Secano Explotación:ES210680000523
	Ref:170000006767767 Recinto:21-067-002-00180-00003 Cultivo:62000 PASTOS PERMANENTES DE 5 O MAS AÑOS-SIN VARIEDAD Secano Explotación:ES210680000523
	Ref:170000006767771 Recinto:21-067-002-00235-00012 Cultivo:62000 PASTOS PERMANENTES DE 5 O MAS AÑOS-SIN VARIEDAD Secano Explotación:ES210680000523
	Ref:170000006767761 Recinto:21-067-002-00235-00023 Cultivo:62000 PASTOS PERMANENTES DE 5 O MAS AÑOS-SIN VARIEDAD Secano Explotación:ES210680000523
	Ref:170000006767837 Recinto:21-067-012-00027-00001 Cultivo:62000 PASTOS PERMANENTES DE 5 O MAS AÑOS-SIN VARIEDAD Secano Explotación:ES210680000523

Datos considerados para el Cálculo de la Carga Ganadera mínima y máxima del expediente

Explotación	Especie	Inscrito en Sipea y Admisible	Ugm Calculada para CG Mínima	Ugm Calculada para CG Máxima
ES210570000124	OVINA	SI	99,07	99,07
ES210570000124	PORCINO	NO	0,00	3,74
			99,07	102,81

Superficie determinada para Cálculo Carga Ganadera Mínima: 340,78 ha

Superficie determinada para Cálculo Carga Ganadera Máxima: 350,66 ha

Carga Ganadera Mínima Expediente: 0,29 ugm/ha

Carga Ganadera Máxima Expediente: 0,29 ugm/ha

Los importes del Grupo de Pago de pastos de este expediente han sido ajustados por no llegar a la carga ganadera mínima de 0,3

Recintos Determinados para el Cálculo de Garga Ganadera Mínima

REF.	REFERENCIA SIGPAC	CULTIVO	DESCRIPCIÓN CULTIVO	S/R	SUP. RESUELTA (ha)
-1006085	21-067-002-00179-00004	62000	PASTOS PERMANENTES DE 5 O MAS AÑOS-SIN VARIEDAD	S	0,17
-1006054	21-067-002-00035-00001	62000	PASTOS PERMANENTES DE 5 O MAS AÑOS-SIN VARIEDAD	S	0,48
-1006027	21-067-002-00025-00007	62000	PASTOS PERMANENTES DE 5 O MAS AÑOS-SIN VARIEDAD	S	0,38
-1006025	21-067-002-00025-00011	62000	PASTOS PERMANENTES DE 5 O MAS AÑOS-SIN VARIEDAD	S	0,72
-1006023	21-067-002-00025-00006	62000	PASTOS PERMANENTES DE 5 O MAS AÑOS-SIN VARIEDAD	S	0,49
-1006016	21-067-002-00022-00010	62000	PASTOS PERMANENTES DE 5 O MAS AÑOS-SIN VARIEDAD	S	0,19
-1006003	21-067-002-00018-00011	62000	PASTOS PERMANENTES DE 5 O MAS AÑOS-SIN VARIEDAD	S	1,25
-1006001	21-067-002-00025-00010	62000	PASTOS PERMANENTES DE 5 O MAS AÑOS-SIN VARIEDAD	S	0,92
-1006000	21-067-002-00018-00006	62000	PASTOS PERMANENTES DE 5 O MAS AÑOS-SIN VARIEDAD	S	1,78
-1005999	21-067-002-00022-00002	62000	PASTOS PERMANENTES DE 5 O MAS AÑOS-SIN VARIEDAD	S	3,46
-1005998	21-067-002-00023-00007	62000	PASTOS PERMANENTES DE 5 O MAS AÑOS-SIN VARIEDAD	S	3,04
-1005997	21-067-002-00022-00008	62000	PASTOS PERMANENTES DE 5 O MAS AÑOS-SIN VARIEDAD	S	14,74
-1005983	21-067-002-00018-00010	62000	PASTOS PERMANENTES DE 5 O MAS AÑOS-SIN VARIEDAD	S	1,05
-1005982	21-067-002-00018-00009	62000	PASTOS PERMANENTES DE 5 O MAS AÑOS-SIN VARIEDAD	S	5,57
-1005981	21-067-002-00023-00005	62000	PASTOS PERMANENTES DE 5 O MAS AÑOS-SIN VARIEDAD	S	0,10
-1005980	21-067-002-00023-00002	62000	PASTOS PERMANENTES DE 5 O MAS AÑOS-SIN VARIEDAD	S	0,39
-1005949	21-067-002-00023-00003	62000	PASTOS PERMANENTES DE 5 O MAS AÑOS-SIN VARIEDAD	S	0,06

(1) Superficie declarada admisible ajustada con la superficie comprometida.
(2) Factor de penalización valorando el alcance para el tipo de compromiso.Puede verificar la integridad de una copia de este documento mediante la lectura del código QR adjunto o mediante el acceso a la dirección <https://ws050.juntadeandalucia.es/verificarFirma> indicando el código de VERIFICACIÓN

FIRMADO POR

RAQUEL MARIA ESPIN CRESPO

18/12/2024

VERIFICACIÓN

Pk2jmBDMDBSWPSC42MTUWFP24ALUB4

PÁG. 1097/2078



**Datos considerados para el Cálculo de la Carga Ganadera mínima y máxima del expediente****Recintos Determinados para el Cálculo de Garga Ganadera Mínima**

REF.	REFERENCIA SIGPAC	CULTIVO	DESCRIPCIÓN CULTIVO	SUP.	
				S/R	RESUELTA (ha)
-1005948	21-067-002-00023-00015	62000	PASTOS PERMANENTES DE 5 O MAS AÑOS-SIN VARIEDAD	S	2,30
-1005947	21-067-002-00024-00006	62000	PASTOS PERMANENTES DE 5 O MAS AÑOS-SIN VARIEDAD	S	0,23
-1005946	21-067-002-00024-00018	62000	PASTOS PERMANENTES DE 5 O MAS AÑOS-SIN VARIEDAD	S	13,91
-1005945	21-067-002-00024-00005	62000	PASTOS PERMANENTES DE 5 O MAS AÑOS-SIN VARIEDAD	S	15,47
-1005944	21-067-002-00025-00018	62000	PASTOS PERMANENTES DE 5 O MAS AÑOS-SIN VARIEDAD	S	1,01
-1005943	21-067-002-00025-00017	62000	PASTOS PERMANENTES DE 5 O MAS AÑOS-SIN VARIEDAD	S	13,82
-548410	21-067-012-00146-00012	62000	PASTOS PERMANENTES DE 5 O MAS AÑOS-SIN VARIEDAD	S	0,03
-98835	21-067-002-00037-00011	63000	PASTOS DE MENOS DE 5 AÑOS-SIN VARIEDAD	S	0,19
-98833	21-057-015-00003-00007	62000	PASTOS PERMANENTES DE 5 O MAS AÑOS-SIN VARIEDAD	S	0,03
-98830	21-057-015-00003-00003	62000	PASTOS PERMANENTES DE 5 O MAS AÑOS-SIN VARIEDAD	S	11,21
4203817	21-067-002-00053-00001	62000	PASTOS PERMANENTES DE 5 O MAS AÑOS-SIN VARIEDAD	S	0,70
4203818	21-067-002-00054-00001	62000	PASTOS PERMANENTES DE 5 O MAS AÑOS-SIN VARIEDAD	S	2,66
1700000006767751	21-067-002-00036-00002	62000	PASTOS PERMANENTES DE 5 O MAS AÑOS-SIN VARIEDAD	R	13,77
1700000006767752	21-067-002-00027-00001	62000	PASTOS PERMANENTES DE 5 O MAS AÑOS-SIN VARIEDAD	S	2,02
1700000006767753	21-067-001-00060-00002	62000	PASTOS PERMANENTES DE 5 O MAS AÑOS-SIN VARIEDAD	S	11,78
1700000006767754	21-067-001-00059-00001	62000	PASTOS PERMANENTES DE 5 O MAS AÑOS-SIN VARIEDAD	S	8,29
1700000006767758	21-067-002-00037-00004	62000	PASTOS PERMANENTES DE 5 O MAS AÑOS-SIN VARIEDAD	S	20,96
1700000006767759	21-067-002-00235-00029	62000	PASTOS PERMANENTES DE 5 O MAS AÑOS-SIN VARIEDAD	S	0,57
1700000006767760	21-067-002-00235-00024	62000	PASTOS PERMANENTES DE 5 O MAS AÑOS-SIN VARIEDAD	S	0,39
1700000006767763	21-057-015-00003-00002	62000	PASTOS PERMANENTES DE 5 O MAS AÑOS-SIN VARIEDAD	S	18,81
1700000006767764	21-067-012-00338-00001	62000	PASTOS PERMANENTES DE 5 O MAS AÑOS-SIN VARIEDAD	S	0,22
1700000006767765	21-067-012-00146-00003	62000	PASTOS PERMANENTES DE 5 O MAS AÑOS-SIN VARIEDAD	S	1,77
1700000006767766	21-067-002-00179-00003	62000	PASTOS PERMANENTES DE 5 O MAS AÑOS-SIN VARIEDAD	S	1,20
1700000006767767	21-067-002-00180-00003	62000	PASTOS PERMANENTES DE 5 O MAS AÑOS-SIN VARIEDAD	S	0,59
1700000006767770	21-067-002-00223-00001	62000	PASTOS PERMANENTES DE 5 O MAS AÑOS-SIN VARIEDAD	S	0,75
1700000006767771	21-067-002-00235-00012	62000	PASTOS PERMANENTES DE 5 O MAS AÑOS-SIN VARIEDAD	S	7,50
1700000006767772	21-067-002-00201-00001	62000	PASTOS PERMANENTES DE 5 O MAS AÑOS-SIN VARIEDAD	S	2,00
1700000006767773	21-067-002-00204-00001	62000	PASTOS PERMANENTES DE 5 O MAS AÑOS-SIN VARIEDAD	S	2,13
1700000006767774	21-057-014-00027-00001	62000	PASTOS PERMANENTES DE 5 O MAS AÑOS-SIN VARIEDAD	S	0,05
1700000006767781	21-057-013-00099-00003	62000	PASTOS PERMANENTES DE 5 O MAS AÑOS-SIN VARIEDAD	S	0,90
1700000006767782	21-057-013-00068-00001	62000	PASTOS PERMANENTES DE 5 O MAS AÑOS-SIN VARIEDAD	S	0,23
1700000006767783	21-057-013-00070-00003	62000	PASTOS PERMANENTES DE 5 O MAS AÑOS-SIN VARIEDAD	S	0,49
1700000006767785	21-057-013-00099-00004	62000	PASTOS PERMANENTES DE 5 O MAS AÑOS-SIN VARIEDAD	S	0,34
1700000006767791	21-067-002-00235-00027	62000	PASTOS PERMANENTES DE 5 O MAS AÑOS-SIN VARIEDAD	S	3,42
1700000006767797	21-067-002-00235-00025	62000	PASTOS PERMANENTES DE 5 O MAS AÑOS-SIN VARIEDAD	S	0,14
1700000006767800	21-057-014-00144-00002	62000	PASTOS PERMANENTES DE 5 O MAS AÑOS-SIN VARIEDAD	S	0,09
1700000006767801	21-057-014-00030-00003	62000	PASTOS PERMANENTES DE 5 O MAS AÑOS-SIN	S	0,10

(1) Superficie declarada admisible ajustada con la superficie comprometida.
(2) Factor de penalización valorando el alcance para el tipo de compromiso.

Puede verificar la integridad de una copia de este documento mediante la lectura del código QR adjunto o mediante el acceso a la dirección <https://ws050.juntadeandalucia.es/verificarFirma> indicando el código de VERIFICACIÓN

FIRMADO POR

RAQUEL MARIA ESPIN CRESPO

18/12/2024

VERIFICACIÓN

Pk2jmBDMDBSWPSC42MTUWFP24ALUB4

PÁG. 1098/2078



**Datos considerados para el Cálculo de la Carga Ganadera mínima y máxima del expediente****Recintos Determinados para el Cálculo de Garga Ganadera Mínima**

REF.	REFERENCIA SIGPAC	CULTIVO	DESCRIPCIÓN CULTIVO	SUP.	
				S/R	RESUELTA (ha)
170000006767802	21-067-001-00058-00001	62000	PASTOS PERMANENTES DE 5 O MAS AÑOS-SIN VARIEDAD	S	0,86
170000006767803	21-067-001-00054-00002	62000	PASTOS PERMANENTES DE 5 O MAS AÑOS-SIN VARIEDAD	S	2,58
170000006767804	21-067-001-00043-00002	62000	PASTOS PERMANENTES DE 5 O MAS AÑOS-SIN VARIEDAD	S	2,98
170000006767813	21-067-001-00061-00001	62000	PASTOS PERMANENTES DE 5 O MAS AÑOS-SIN VARIEDAD	S	1,55
170000006767814	21-067-001-00062-00002	62000	PASTOS PERMANENTES DE 5 O MAS AÑOS-SIN VARIEDAD	S	3,32
170000006767815	21-067-002-00026-00002	62000	PASTOS PERMANENTES DE 5 O MAS AÑOS-SIN VARIEDAD	S	0,21
170000006767816	21-067-001-00102-00001	62000	PASTOS PERMANENTES DE 5 O MAS AÑOS-SIN VARIEDAD	S	0,22
170000006767817	21-067-002-00028-00002	62000	PASTOS PERMANENTES DE 5 O MAS AÑOS-SIN VARIEDAD	S	1,56
170000006767818	21-067-002-00029-00002	62000	PASTOS PERMANENTES DE 5 O MAS AÑOS-SIN VARIEDAD	S	1,99
170000006767819	21-067-002-00040-00003	62000	PASTOS PERMANENTES DE 5 O MAS AÑOS-SIN VARIEDAD	S	7,30
170000006767820	21-067-001-00062-00003	62000	PASTOS PERMANENTES DE 5 O MAS AÑOS-SIN VARIEDAD	S	0,57
170000006767824	21-067-002-00033-00002	62000	PASTOS PERMANENTES DE 5 O MAS AÑOS-SIN VARIEDAD	S	55,56
170000006767827	21-067-002-00031-00001	62000	PASTOS PERMANENTES DE 5 O MAS AÑOS-SIN VARIEDAD	S	9,61
170000006767828	21-067-002-00030-00001	62000	PASTOS PERMANENTES DE 5 O MAS AÑOS-SIN VARIEDAD	S	1,33
170000006767832	21-067-002-00039-00002	62000	PASTOS PERMANENTES DE 5 O MAS AÑOS-SIN VARIEDAD	S	13,00
170000006767834	21-067-002-00032-00003	62000	PASTOS PERMANENTES DE 5 O MAS AÑOS-SIN VARIEDAD	S	13,33
170000006767835	21-067-002-00032-00005	62000	PASTOS PERMANENTES DE 5 O MAS AÑOS-SIN VARIEDAD	S	0,15
170000006767836	21-067-002-00038-00002	62000	PASTOS PERMANENTES DE 5 O MAS AÑOS-SIN VARIEDAD	S	4,22
170000006767837	21-067-012-00027-00001	62000	PASTOS PERMANENTES DE 5 O MAS AÑOS-SIN VARIEDAD	S	0,25
170000006767838	21-067-002-00034-00001	62000	PASTOS PERMANENTES DE 5 O MAS AÑOS-SIN VARIEDAD	S	5,60
170000006767839	21-015-008-00002-00010	62000	PASTOS PERMANENTES DE 5 O MAS AÑOS-SIN VARIEDAD	S	17,20
170000006767842	21-023-032-00001-00001	62000	PASTOS PERMANENTES DE 5 O MAS AÑOS-SIN VARIEDAD	S	2,53

Recintos Determinados para el Cálculo de Garga Ganadera Máxima

REF.	REFERENCIA SIGPAC	CULTIVO	DESCRIPCIÓN CULTIVO	SUP.	
				S/R	RESUELTA (ha)
-1532599	21-067-002-00022-00017	62000	PASTOS PERMANENTES DE 5 O MAS AÑOS-SIN VARIEDAD	S	0,01
-1532598	21-067-002-00022-00016	62000	PASTOS PERMANENTES DE 5 O MAS AÑOS-SIN VARIEDAD	S	0,17
-1006085	21-067-002-00179-00004	62000	PASTOS PERMANENTES DE 5 O MAS AÑOS-SIN VARIEDAD	S	0,17
-1006054	21-067-002-00035-00001	62000	PASTOS PERMANENTES DE 5 O MAS AÑOS-SIN VARIEDAD	S	0,48
-1006027	21-067-002-00025-00007	62000	PASTOS PERMANENTES DE 5 O MAS AÑOS-SIN VARIEDAD	S	0,38
-1006025	21-067-002-00025-00011	62000	PASTOS PERMANENTES DE 5 O MAS AÑOS-SIN VARIEDAD	S	0,72
-1006023	21-067-002-00025-00006	62000	PASTOS PERMANENTES DE 5 O MAS AÑOS-SIN VARIEDAD	S	0,49
-1006016	21-067-002-00022-00010	62000	PASTOS PERMANENTES DE 5 O MAS AÑOS-SIN VARIEDAD	S	0,19
-1006003	21-067-002-00018-00011	62000	PASTOS PERMANENTES DE 5 O MAS AÑOS-SIN VARIEDAD	S	1,25
-1006001	21-067-002-00025-00010	62000	PASTOS PERMANENTES DE 5 O MAS AÑOS-SIN VARIEDAD	S	0,92
-1006000	21-067-002-00018-00006	62000	PASTOS PERMANENTES DE 5 O MAS AÑOS-SIN VARIEDAD	S	1,78

(1) Superficie declarada admisible ajustada con la superficie comprometida.
(2) Factor de penalización valorando el alcance para el tipo de compromiso.

Puede verificar la integridad de una copia de este documento mediante la lectura del código QR adjunto o mediante el acceso a la dirección <https://ws050.juntadeandalucia.es/verificarFirma> indicando el código de VERIFICACIÓN

FIRMADO POR

RAQUEL MARIA ESPIN CRESPO

18/12/2024

VERIFICACIÓN

Pk2jmBDMDBSWPSC42MTUWFP24ALUB4

PÁG. 1099/2078



**Datos considerados para el Cálculo de la Carga Ganadera mínima y máxima del expediente****Recintos Determinados para el Cálculo de Garga Ganadera Máxima**

REF.	REFERENCIA SIGPAC	CULTIVO	DESCRIPCIÓN CULTIVO	SUP.	
				S/R	RESUELTA (ha)
-1005999	21-067-002-00022-00002	62000	PASTOS PERMANENTES DE 5 O MAS AÑOS-SIN VARIEDAD	S	3,46
-1005998	21-067-002-00023-00007	62000	PASTOS PERMANENTES DE 5 O MAS AÑOS-SIN VARIEDAD	S	3,04
-1005997	21-067-002-00022-00008	62000	PASTOS PERMANENTES DE 5 O MAS AÑOS-SIN VARIEDAD	S	14,74
-1005983	21-067-002-00018-00010	62000	PASTOS PERMANENTES DE 5 O MAS AÑOS-SIN VARIEDAD	S	1,05
-1005982	21-067-002-00018-00009	62000	PASTOS PERMANENTES DE 5 O MAS AÑOS-SIN VARIEDAD	S	5,57
-1005981	21-067-002-00023-00005	62000	PASTOS PERMANENTES DE 5 O MAS AÑOS-SIN VARIEDAD	S	0,10
-1005980	21-067-002-00023-00002	62000	PASTOS PERMANENTES DE 5 O MAS AÑOS-SIN VARIEDAD	S	0,39
-1005949	21-067-002-00023-00003	62000	PASTOS PERMANENTES DE 5 O MAS AÑOS-SIN VARIEDAD	S	0,06
-1005948	21-067-002-00023-00015	62000	PASTOS PERMANENTES DE 5 O MAS AÑOS-SIN VARIEDAD	S	2,30
-1005947	21-067-002-00024-00006	62000	PASTOS PERMANENTES DE 5 O MAS AÑOS-SIN VARIEDAD	S	0,23
-1005946	21-067-002-00024-00018	62000	PASTOS PERMANENTES DE 5 O MAS AÑOS-SIN VARIEDAD	S	13,91
-1005945	21-067-002-00024-00005	62000	PASTOS PERMANENTES DE 5 O MAS AÑOS-SIN VARIEDAD	S	15,47
-1005944	21-067-002-00025-00018	62000	PASTOS PERMANENTES DE 5 O MAS AÑOS-SIN VARIEDAD	S	1,01
-1005943	21-067-002-00025-00017	62000	PASTOS PERMANENTES DE 5 O MAS AÑOS-SIN VARIEDAD	S	13,82
-548410	21-067-012-00146-00012	62000	PASTOS PERMANENTES DE 5 O MAS AÑOS-SIN VARIEDAD	S	0,03
-98835	21-067-002-00037-00011	63000	PASTOS DE MENOS DE 5 AÑOS-SIN VARIEDAD	S	0,19
-98833	21-057-015-00003-00007	62000	PASTOS PERMANENTES DE 5 O MAS AÑOS-SIN VARIEDAD	S	0,03
-98832	21-057-015-00003-00006	62000	PASTOS PERMANENTES DE 5 O MAS AÑOS-SIN VARIEDAD	S	0,13
-98831	21-057-015-00003-00005	62000	PASTOS PERMANENTES DE 5 O MAS AÑOS-SIN VARIEDAD	S	0,17
-98830	21-057-015-00003-00003	62000	PASTOS PERMANENTES DE 5 O MAS AÑOS-SIN VARIEDAD	S	11,21
4203817	21-067-002-00053-00001	62000	PASTOS PERMANENTES DE 5 O MAS AÑOS-SIN VARIEDAD	S	0,70
4203818	21-067-002-00054-00001	62000	PASTOS PERMANENTES DE 5 O MAS AÑOS-SIN VARIEDAD	S	2,66
5545526	21-067-002-00018-00013	62000	PASTOS PERMANENTES DE 5 O MAS AÑOS-SIN VARIEDAD	S	0,01
5545527	21-067-002-00018-00014	62000	PASTOS PERMANENTES DE 5 O MAS AÑOS-SIN VARIEDAD	S	0,01
5545528	21-067-002-00018-00015	62000	PASTOS PERMANENTES DE 5 O MAS AÑOS-SIN VARIEDAD	S	0,00
5545529	21-067-002-00018-00016	62000	PASTOS PERMANENTES DE 5 O MAS AÑOS-SIN VARIEDAD	S	0,01
5545530	21-067-002-00018-00017	62000	PASTOS PERMANENTES DE 5 O MAS AÑOS-SIN VARIEDAD	S	0,00
5545586	21-067-002-00022-00004	62000	PASTOS PERMANENTES DE 5 O MAS AÑOS-SIN VARIEDAD	S	0,04
5545588	21-067-002-00022-00006	62000	PASTOS PERMANENTES DE 5 O MAS AÑOS-SIN VARIEDAD	S	0,19
5545589	21-067-002-00022-00009	62000	PASTOS PERMANENTES DE 5 O MAS AÑOS-SIN VARIEDAD	S	0,38
5545591	21-067-002-00022-00014	62000	PASTOS PERMANENTES DE 5 O MAS AÑOS-SIN VARIEDAD	S	0,01
1700000006767751	21-067-002-00036-00002	62000	PASTOS PERMANENTES DE 5 O MAS AÑOS-SIN VARIEDAD	R	13,77
1700000006767752	21-067-002-00027-00001	62000	PASTOS PERMANENTES DE 5 O MAS AÑOS-SIN VARIEDAD	S	2,02
1700000006767753	21-067-001-00060-00002	62000	PASTOS PERMANENTES DE 5 O MAS AÑOS-SIN VARIEDAD	S	11,78
1700000006767754	21-067-001-00059-00001	62000	PASTOS PERMANENTES DE 5 O MAS AÑOS-SIN VARIEDAD	S	8,29
1700000006767758	21-067-002-00037-00004	62000	PASTOS PERMANENTES DE 5 O MAS AÑOS-SIN VARIEDAD	S	20,96
1700000006767759	21-067-002-00235-00029	62000	PASTOS PERMANENTES DE 5 O MAS AÑOS-SIN	S	0,57

(1) Superficie declarada admisible ajustada con la superficie comprometida.
(2) Factor de penalización valorando el alcance para el tipo de compromiso.

Puede verificar la integridad de una copia de este documento mediante la lectura del código QR adjunto o mediante el acceso a la dirección <https://ws050.juntadeandalucia.es/verificarFirma> indicando el código de VERIFICACIÓN

FIRMADO POR

RAQUEL MARIA ESPIN CRESPO

18/12/2024

VERIFICACIÓN

Pk2jmBDMDBSWPSC42MTUWFP24ALUB4

PÁG. 1100/2078



**Datos considerados para el Cálculo de la Carga Ganadera mínima y máxima del expediente****Recintos Determinados para el Cálculo de Garga Ganadera Máxima**

REF.	REFERENCIA SIGPAC	CULTIVO	DESCRIPCIÓN CULTIVO	SUP.	
				S/R	RESUELTA (ha)
170000006767760	21-067-002-00235-00024	62000	PASTOS PERMANENTES DE 5 O MAS AÑOS-SIN VARIEDAD	S	0,39
170000006767761	21-067-002-00235-00023	62000	PASTOS PERMANENTES DE 5 O MAS AÑOS-SIN VARIEDAD	S	0,00
170000006767763	21-057-015-00003-00002	62000	PASTOS PERMANENTES DE 5 O MAS AÑOS-SIN VARIEDAD	S	18,81
170000006767764	21-067-012-00338-00001	62000	PASTOS PERMANENTES DE 5 O MAS AÑOS-SIN VARIEDAD	S	0,22
170000006767765	21-067-012-00146-00003	62000	PASTOS PERMANENTES DE 5 O MAS AÑOS-SIN VARIEDAD	S	1,77
170000006767766	21-067-002-00179-00003	62000	PASTOS PERMANENTES DE 5 O MAS AÑOS-SIN VARIEDAD	S	1,20
170000006767767	21-067-002-00180-00003	62000	PASTOS PERMANENTES DE 5 O MAS AÑOS-SIN VARIEDAD	S	0,59
170000006767770	21-067-002-00223-00001	62000	PASTOS PERMANENTES DE 5 O MAS AÑOS-SIN VARIEDAD	S	0,75
170000006767771	21-067-002-00235-00012	62000	PASTOS PERMANENTES DE 5 O MAS AÑOS-SIN VARIEDAD	S	7,50
170000006767772	21-067-002-00201-00001	62000	PASTOS PERMANENTES DE 5 O MAS AÑOS-SIN VARIEDAD	S	2,00
170000006767773	21-067-002-00204-00001	62000	PASTOS PERMANENTES DE 5 O MAS AÑOS-SIN VARIEDAD	S	2,13
170000006767774	21-057-014-00027-00001	62000	PASTOS PERMANENTES DE 5 O MAS AÑOS-SIN VARIEDAD	S	0,05
170000006767781	21-057-013-00099-00003	62000	PASTOS PERMANENTES DE 5 O MAS AÑOS-SIN VARIEDAD	S	0,90
170000006767782	21-057-013-00068-00001	62000	PASTOS PERMANENTES DE 5 O MAS AÑOS-SIN VARIEDAD	S	0,23
170000006767783	21-057-013-00070-00003	62000	PASTOS PERMANENTES DE 5 O MAS AÑOS-SIN VARIEDAD	S	0,49
170000006767785	21-057-013-00099-00004	62000	PASTOS PERMANENTES DE 5 O MAS AÑOS-SIN VARIEDAD	S	0,34
170000006767791	21-067-002-00235-00027	62000	PASTOS PERMANENTES DE 5 O MAS AÑOS-SIN VARIEDAD	S	3,42
170000006767797	21-067-002-00235-00025	62000	PASTOS PERMANENTES DE 5 O MAS AÑOS-SIN VARIEDAD	S	0,14
170000006767800	21-057-014-00144-00002	62000	PASTOS PERMANENTES DE 5 O MAS AÑOS-SIN VARIEDAD	S	0,09
170000006767801	21-057-014-00030-00003	62000	PASTOS PERMANENTES DE 5 O MAS AÑOS-SIN VARIEDAD	S	0,10
170000006767802	21-067-001-00058-00001	62000	PASTOS PERMANENTES DE 5 O MAS AÑOS-SIN VARIEDAD	S	0,86
170000006767803	21-067-001-00054-00002	62000	PASTOS PERMANENTES DE 5 O MAS AÑOS-SIN VARIEDAD	S	2,58
170000006767804	21-067-001-00043-00002	62000	PASTOS PERMANENTES DE 5 O MAS AÑOS-SIN VARIEDAD	S	2,98
170000006767813	21-067-001-00061-00001	62000	PASTOS PERMANENTES DE 5 O MAS AÑOS-SIN VARIEDAD	S	1,55
170000006767814	21-067-001-00062-00002	62000	PASTOS PERMANENTES DE 5 O MAS AÑOS-SIN VARIEDAD	S	3,32
170000006767815	21-067-002-00026-00002	62000	PASTOS PERMANENTES DE 5 O MAS AÑOS-SIN VARIEDAD	S	0,21
170000006767816	21-067-001-00102-00001	62000	PASTOS PERMANENTES DE 5 O MAS AÑOS-SIN VARIEDAD	S	0,22
170000006767817	21-067-002-00028-00002	62000	PASTOS PERMANENTES DE 5 O MAS AÑOS-SIN VARIEDAD	S	1,56
170000006767818	21-067-002-00029-00002	62000	PASTOS PERMANENTES DE 5 O MAS AÑOS-SIN VARIEDAD	S	1,99
170000006767819	21-067-002-00040-00003	62000	PASTOS PERMANENTES DE 5 O MAS AÑOS-SIN VARIEDAD	S	7,30
170000006767820	21-067-001-00062-00003	62000	PASTOS PERMANENTES DE 5 O MAS AÑOS-SIN VARIEDAD	S	0,57
170000006767824	21-067-002-00033-00002	62000	PASTOS PERMANENTES DE 5 O MAS AÑOS-SIN VARIEDAD	S	55,56
170000006767827	21-067-002-00031-00001	62000	PASTOS PERMANENTES DE 5 O MAS AÑOS-SIN VARIEDAD	S	9,61
170000006767828	21-067-002-00030-00001	62000	PASTOS PERMANENTES DE 5 O MAS AÑOS-SIN VARIEDAD	S	1,33
170000006767832	21-067-002-00039-00002	62000	PASTOS PERMANENTES DE 5 O MAS AÑOS-SIN VARIEDAD	S	13,00
170000006767834	21-067-002-00032-00003	62000	PASTOS PERMANENTES DE 5 O MAS AÑOS-SIN VARIEDAD	S	13,33

(1) Superficie declarada admisible ajustada con la superficie comprometida.
(2) Factor de penalización valorando el alcance para el tipo de compromiso.

Puede verificar la integridad de una copia de este documento mediante la lectura del código QR adjunto o mediante el acceso a la dirección <https://ws050.juntadeandalucia.es/verificarFirma> indicando el código de VERIFICACIÓN

FIRMADO POR	RAQUEL MARIA ESPIN CRESPO	18/12/2024	
VERIFICACIÓN	Pk2jmBDMDBSWPSC42MTUWFP24ALUB4	PÁG. 1101/2078	

**Datos considerados para el Cálculo de la Carga Ganadera mínima y máxima del expediente****Recintos Determinados para el Cálculo de Garga Ganadera Máxima**

REF.	REFERENCIA SIGPAC	CULTIVO	DESCRIPCIÓN CULTIVO	SUP.	
				S/R	RESUELTA (ha)
1700000006767835	21-067-002-00032-00005	62000	PASTOS PERMANENTES DE 5 O MAS AÑOS-SIN VARIEDAD	S	0,15
1700000006767836	21-067-002-00038-00002	62000	PASTOS PERMANENTES DE 5 O MAS AÑOS-SIN VARIEDAD	S	4,22
1700000006767837	21-067-012-00027-00001	62000	PASTOS PERMANENTES DE 5 O MAS AÑOS-SIN VARIEDAD	S	0,25
1700000006767838	21-067-002-00034-00001	62000	PASTOS PERMANENTES DE 5 O MAS AÑOS-SIN VARIEDAD	S	5,60
1700000006767839	21-015-008-00002-00010	62000	PASTOS PERMANENTES DE 5 O MAS AÑOS-SIN VARIEDAD	S	17,20
1700000006767842	21-023-032-00001-00001	62000	PASTOS PERMANENTES DE 5 O MAS AÑOS-SIN VARIEDAD	S	2,53
1700000006767846	21-015-004-00075-00004	62000	PASTOS PERMANENTES DE 5 O MAS AÑOS-SIN VARIEDAD	S	8,75

Incidencias de carga ganadera**INCIDENCIA DESCRIPCIÓN**

4272	Verifica que las líneas de declaración de las Solicitudes Únicas no tienen solapes con la capa de Retroactividad Gráfica (ambas de la misma campaña) a nivel de expediente/línea de declaración gráfica de la solicitud. Ref:4203818 Recinto:21-067-002-00054-00001 Cultivo: - Agregado de la referencia del recinto.:0 Zona de la referencia del recinto.:0 Superficie solapada.:0,02 Id. Incid.:5093367 Ref:1700000006767753 Recinto:21-067-001-00060-00002 Cultivo: - Agregado de la referencia del recinto.:0 Zona de la referencia del recinto.:0 Superficie solapada.:0,05 Id. Incid.:5093368 Ref:1700000006767834 Recinto:21-067-002-00032-00003 Cultivo: - Agregado de la referencia del recinto.:0 Zona de la referencia del recinto.:0 Superficie solapada.:0,02 Id. Incid.:5093369
100407	Explotación solicitada no forma parte de ningún organismo de control autorizado para la producción ecológica en Andalucía o fecha de inscripción posterior al plazo establecido (Anexo I. Criterios de Subvencionabilidad. Orden 28 de marzo de 2023). Explotación:ES210570000124 Especie:PORCINO

(1) Superficie declarada admisible ajustada con la superficie comprometida.
(2) Factor de penalización valorando el alcance para el tipo de compromiso.

Puede verificar la integridad de una copia de este documento mediante la lectura del código QR adjunto o mediante el acceso a la dirección <https://ws050.juntadeandalucia.es/verificarFirma> indicando el código de VERIFICACIÓN

FIRMADO POR	RAQUEL MARIA ESPIN CRESPO	18/12/2024	
VERIFICACIÓN	Pk2jmBDMDBSWPSC42MTUWFP24ALUB4	PÁG. 1102/2078	

**APELLIDOS Y NOMBRE / RAZÓN SOCIAL**

MACIAS REBOLLO LORENZA

NIF
***4685*EXPEDIENTE
1265992ANUALIDAD
DE PAGO
1ª**IMPORTES POR ANUALIDAD**

	2023	2024	2025	2026	2027
IMPORTE MÁXIMO SUBVENCIONABLE	2.459,57 €	2.459,57 €	2.459,57 €	2.459,57 €	2.459,57 €
IMPORTE MEDIO DE TRANSFERENCIA (€/ha)	82,15 €	82,15 €	82,15 €	82,15 €	82,15 €

RESUMEN DE UNIDADES

Cód	GRUPO DE PAGO	Sup. Dec. Admisible (ha)	Sup. Comprometida (ha)	Sup. ajustada compromiso (1) (ha)	% sobreded.	Sup. Resuelta (ha)	Importe Declarado	Importe Topado	Importe Resuelto	Importe tras sobreded.
428	PASTOS ASOCIADOS A GANADERÍA ECOLÓGICA	30,02		29,94	0,00	29,94	2.459,57	2.459,57	2.459,57	2.459,57
TOTAL		30,02	29,94	29,94		29,94	2.459,57	2.459,57	2.459,57	2.459,57

APLICACIÓN DE REDUCCIONES Y PENALIZACIONES

GRUPO DE PAGO	Importe Calculado	Importe prereduc.	Criterios de subvencionabilidad y compromisos	Presentación tardía	Omisión declaración	Condicionalidad	IMPORTE (Euros) RESUELTO
PASTOS ASOCIADOS A GANADERÍA	2.459,57	2.459,57	0,00	0,00	0,00	0,00	2.459,57
TOTAL	2.459,57	2.459,57					2.459,57

RESUMEN DE PAGOS**IMPORTE (Euros)**

	RESUELTO	FEADER	MAPA	CAPADR
PASTOS ASOCIADOS A GANADERÍA ECOLÓGICA - Pago realizado	2.459,57 €	2.090,63 €	241,28 €	127,66 €

RECINTOS RESUELTOS

REE.	REFERENCIA SIGPAC	CULTIVO DESCRIPCIÓN CULTIVO	S/R G.PAGO	PEND. MEDIA (%)	SUP. DEC. ADMISIBLE (ha)	SUP. COMPR.	SUP. AJUSTADA COMPR.(1) (ha)	SUP. CONV. SIGPAC (ha)	SUP. CERTIF. (ha)	SUP. CAMPO (ha)	SUP. CAMPO DECLARADO (ha)	SUP. DEC. REDUCIDA (ha)	SUP. RESUELTA (ha)
5284741	21-005-900-99000-990	62000 PASTOS PERMANENTES DE 5 O MAS AÑOS-SIN VARIEDAD	S 428	1,57	30,02	29,94	29,94		30,02			29,94	29,94

INCIDENCIAS**INCIDENCIA DESCRIPCIÓN**

- 232 Superficie de cruce en recinto ficticio comunal, mayor que superficie asignada neta resultante del reparto del ficticio comunal.
Ref:5284741 Recinto:21-005-900-99000-99004 Cultivo:62000 PASTOS PERMANENTES DE 5 O MAS AÑOS-SIN VARIEDAD Secano Diferencia penalizable (Hectáreas):0,08
- 100402 Recinto solicitado no forma parte de ningún organismo de control autorizado para la producción ecológica en Andalucía o fecha de inscripción posterior al plazo establecido (Anexo I. Criterios de Subvencionabilidad. Orden 28 de marzo de 2023).
Ref:6864254 Recinto:41-012-900-99000-99001 Cultivo:62000 PASTOS PERMANENTES DE 5 O MAS AÑOS-SIN VARIEDAD Secano
- 100424 Solicita recinto que no está comprometido para la operación.
Ref:6864254 Recinto:41-012-900-99000-99001 Cultivo:62000 PASTOS PERMANENTES DE 5 O MAS AÑOS-SIN VARIEDAD Secano

(1) Superficie declarada admisible ajustada con la superficie comprometida.
(2) Factor de penalización valorando el alcance para el tipo de compromiso.Puede verificar la integridad de una copia de este documento mediante la lectura del código QR adjunto o mediante el acceso a la dirección <https://ws050.juntadeandalucia.es/verificarFirma> indicando el código de VERIFICACIÓN

FIRMADO POR

RAQUEL MARIA ESPIN CRESPO

18/12/2024

VERIFICACIÓN

Pk2jmBDMDBSWPSC42MTUWFP24ALUB4

PÁG. 1103/2078



**Datos considerados para el Cálculo de la Carga Ganadera mínima y máxima del expediente**

Explotación	Especie	Inscrito en Sipea y Admisible	Ugm Calculada para CG Mínima	Ugm Calculada para CG Máxima
ES210050000510	BOVINA	SI	23,99	23,99
			23,99	23,99

Superficie determinada para Cálculo Carga Ganadera Mínima: 29,94 ha

Superficie determinada para Cálculo Carga Ganadera Máxima: 49,95 ha

Carga Ganadera Mínima Expediente: 0,80 ugm/ha

Carga Ganadera Máxima Expediente: 0,48 ugm/ha

Recintos Determinados para el Cálculo de Garga Ganadera Mínima

REF.	REFERENCIA SIGPAC	CULTIVO	DESCRIPCIÓN CULTIVO	S/R	SUP. RESUELTA (ha)
5284741	21-005-900-99000-99004	62000	PASTOS PERMANENTES DE 5 O MAS AÑOS-SIN VARIEDAD	S	29,94

Recintos Determinados para el Cálculo de Garga Ganadera Máxima

REF.	REFERENCIA SIGPAC	CULTIVO	DESCRIPCIÓN CULTIVO	S/R	SUP. RESUELTA (ha)
5284741	21-005-900-99000-99004	62000	PASTOS PERMANENTES DE 5 O MAS AÑOS-SIN VARIEDAD	S	29,94
6864254	41-012-900-99000-99001	62000	PASTOS PERMANENTES DE 5 O MAS AÑOS-SIN VARIEDAD	S	20,01

Incidencias de carga ganadera**INCIDENCIA DESCRIPCIÓN**

- 232 Superficie de cruce en recinto ficticio comunal, mayor que superficie asignada neta resultante del reparto del ficticio comunal.
Ref:5284741 Recinto:21-005-900-99000-99004 Cultivo:62000 PASTOS PERMANENTES DE 5 O MAS AÑOS-SIN VARIEDAD Secano
Diferencia penalizable (Hectáreas):0,08

(1) Superficie declarada admisible ajustada con la superficie comprometida.
(2) Factor de penalización valorando el alcance para el tipo de compromiso.

Puede verificar la integridad de una copia de este documento mediante la lectura del código QR adjunto o mediante el acceso a la dirección <https://ws050.juntadeandalucia.es/verificarFirma> indicando el código de VERIFICACIÓN

FIRMADO POR	RAQUEL MARIA ESPIN CRESPO	18/12/2024	
VERIFICACIÓN	Pk2jmBDMDBSWPSC42MTUWFP24ALUB4	PÁG. 1104/2078	

**APELLIDOS Y NOMBRE / RAZÓN SOCIAL**

MACIAS SALVADOR ANTONIO JOSE

NIF

***8590*

EXPEDIENTE

1186373

ANUALIDAD DE PAGO

1ª

IMPORTES POR ANUALIDAD

	2023	2024	2025	2026	2027
IMPORTE MÁXIMO SUBVENCIONABLE	2.627,16 €	2.627,16 €	2.627,16 €	2.627,16 €	2.627,16 €
IMPORTE MEDIO DE TRANSFERENCIA (€/ha)	82,15 €	82,15 €	82,15 €	82,15 €	82,15 €

RESUMEN DE UNIDADES

Cód	GRUPO DE PAGO	Sup. Dec. Admisible (ha)	Sup. Comprometida (ha)	Sup. ajustada compromiso (1) (ha)	% sobredec.	Sup. Resuelta (ha)	Importe Declarado	Importe Topado	Importe Resuelto	Importe tras sobredec.
428	PASTOS ASOCIADOS A GANADERÍA ECOLÓGICA	31,98		31,98	0,00	31,98	2.627,16	2.627,16	2.627,16	2.627,16
TOTAL		31,98	31,98	31,98		31,98	2.627,16	2.627,16	2.627,16	2.627,16

APLICACIÓN DE REDUCCIONES Y PENALIZACIONES

GRUPO DE PAGO	Importe Calculado	Importe prereduc.	Criterios de subvencionabilidad y compromisos	Presentación tardía	Omisión declaración	Condicionality	IMPORTE (Euros) RESUELTO
PASTOS ASOCIADOS A GANADERÍA	2.627,16	2.627,16	0,00	0,00	0,00	0,00	2.627,16
TOTAL	2.627,16	2.627,16					2.627,16

RESUMEN DE PAGOS**IMPORTE (Euros)**

PASTOS ASOCIADOS A GANADERÍA ECOLÓGICA - Pago realizado	RESUELTO	FEADER	MAPA	CAPADR
	2.627,16 €	2.233,09 €	257,72 €	136,35 €

RECINTOS RESUELTOS

REE	REFERENCIA SIGPAC	CULTIVO	DESCRIPCIÓN CULTIVO	S/R G.PAGO	PEND. MEDIA (%)	SUP. DEC. ADMISIBLE (ha)	SUP. COMPROM. (ha)	SUP. AJUSTADA COMPROM. (1) (ha)	SUP. CONV. SIGPAC (ha)	SUP. CERTIF. (ha)	SUP. CAMPO (ha)	SUP. CAMPO DETER. CULT. DECLARADO (ha)	SUP. DEC. REDUCIDA (ha)	SUP. RESUELTA (ha)
-443632	21-008-005-00011-008	62000	PASTOS PERMANENTES DE 5 O MAS AÑOS-SIN VARIEDAD	S 428	8,30	7,21	7,21	7,21		7,22			7,21	7,21
1700000005365887	21-008-005-00011-004	62000	PASTOS PERMANENTES DE 5 O MAS AÑOS-SIN VARIEDAD	S 428	20,40	23,95	23,95	23,95		36,84			23,95	23,95
1700000005365893	21-008-005-00011-004	62000	PASTOS PERMANENTES DE 5 O MAS AÑOS-SIN VARIEDAD	S 428	20,40	0,82	0,82	0,82		1,26			0,82	0,82

INCIDENCIAS**INCIDENCIA DESCRIPCIÓN**

100407 Explotación solicitada no forma parte de ningún organismo de control autorizado para la producción ecológica en Andalucía o fecha de inscripción posterior al plazo establecido (Anexo I. Criterios de Subvencionabilidad. Orden 28 de marzo de 2023).
Explotación:ES210080000074 Especie:PORCINO
Explotación:ES2100800000331 Especie:PORCINO

(1) Superficie declarada admisible ajustada con la superficie comprometida.
(2) Factor de penalización valorando el alcance para el tipo de compromiso.

Puede verificar la integridad de una copia de este documento mediante la lectura del código QR adjunto o mediante el acceso a la dirección <https://ws050.juntadeandalucia.es/verificarFirma> indicando el código de VERIFICACIÓN

FIRMADO POR

RAQUEL MARIA ESPIN CRESPO

18/12/2024

VERIFICACIÓN

Pk2jmBDMDBSWPSC42MTUWFP24ALUB4

PÁG. 1105/2078



**Datos considerados para el Cálculo de la Carga Ganadera mínima y máxima del expediente**

Explotación	Especie	Inscrito en Sipea y Admisible	Ugm Calculada para CG Mínima	Ugm Calculada para CG Máxima
ES210080000074	OVINA	SI	9,97	9,97
ES210080000074	PORCINO	NO	0,00	3,72
ES210080000331	PORCINO	NO	0,00	3,01
			9,97	16,70

Superficie determinada para Cálculo Carga Ganadera Mínima: 31,98 ha

Superficie determinada para Cálculo Carga Ganadera Máxima: 54,55 ha

Carga Ganadera Mínima Expediente: 0,31 ugm/ha

Carga Ganadera Máxima Expediente: 0,31 ugm/ha

Recintos Determinados para el Cálculo de Garga Ganadera Mínima

REF.	REFERENCIA SIGPAC	CULTIVO	DESCRIPCIÓN CULTIVO	S/R	SUP. RESUELTA (ha)
-443632	21-008-005-00011-00008	62000	PASTOS PERMANENTES DE 5 O MAS AÑOS-SIN VARIEDAD	S	7,21
1700000005365887	21-008-005-00011-00004	62000	PASTOS PERMANENTES DE 5 O MAS AÑOS-SIN VARIEDAD	S	23,95
1700000005365893	21-008-005-00011-00004	62000	PASTOS PERMANENTES DE 5 O MAS AÑOS-SIN VARIEDAD	S	0,82

Recintos Determinados para el Cálculo de Garga Ganadera Máxima

REF.	REFERENCIA SIGPAC	CULTIVO	DESCRIPCIÓN CULTIVO	S/R	SUP. RESUELTA (ha)
-443632	21-008-005-00011-00008	62000	PASTOS PERMANENTES DE 5 O MAS AÑOS-SIN VARIEDAD	S	7,21
1700000005365886	21-008-005-00011-00003	62000	PASTOS PERMANENTES DE 5 O MAS AÑOS-SIN VARIEDAD	R	0,77
1700000005365887	21-008-005-00011-00004	62000	PASTOS PERMANENTES DE 5 O MAS AÑOS-SIN VARIEDAD	S	23,95
1700000005365889	21-008-010-00001-00001	62000	PASTOS PERMANENTES DE 5 O MAS AÑOS-SIN VARIEDAD	S	3,79
1700000005365891	21-008-009-00005-00002	62000	PASTOS PERMANENTES DE 5 O MAS AÑOS-SIN VARIEDAD	S	17,87
1700000005365893	21-008-005-00011-00004	62000	PASTOS PERMANENTES DE 5 O MAS AÑOS-SIN VARIEDAD	S	0,82
1700000005365895	21-008-010-00001-00002	62000	PASTOS PERMANENTES DE 5 O MAS AÑOS-SIN VARIEDAD	S	0,14

Incidencias de carga ganadera**INCIDENCIA DESCRIPCIÓN**

100407	Explotación solicitada no forma parte de ningún organismo de control autorizado para la producción ecológica en Andalucía o fecha de inscripción posterior al plazo establecido (Anexo I. Criterios de Subvencionabilidad. Orden 28 de marzo de 2023). Explotación:ES210080000074 Especie:PORCINO Explotación:ES210080000331 Especie:PORCINO
--------	--

(1) Superficie declarada admisible ajustada con la superficie comprometida.
(2) Factor de penalización valorando el alcance para el tipo de compromiso.Puede verificar la integridad de una copia de este documento mediante la lectura del código QR adjunto o mediante el acceso a la dirección <https://ws050.juntadeandalucia.es/verificarFirma> indicando el código de VERIFICACIÓN

FIRMADO POR	RAQUEL MARIA ESPIN CRESPO	18/12/2024
VERIFICACIÓN	Pk2jmBDMDBSWPSC42MTUWFP24ALUB4	PÁG. 1106/2078



**APELLIDOS Y NOMBRE / RAZÓN SOCIAL**

MACIAS VAZQUEZ MANUEL

NIF

***0180*

EXPEDIENTE

1202726

ANUALIDAD DE PAGO

1ª

IMPORTES POR ANUALIDAD

	2023	2024	2025	2026	2027
IMPORTE MÁXIMO SUBVENCIONABLE	2.402,15 €	2.402,15 €	2.402,15 €	2.402,15 €	2.402,15 €
IMPORTE MEDIO DE TRANSFERENCIA (€/ha)	247,90 €	247,90 €	247,90 €	247,90 €	247,90 €

RESUMEN DE UNIDADES

Cód	GRUPO DE PAGO	Sup. Dec. Admisible (ha)	Sup. Comprometida (ha)	Sup. ajustada compromiso (1) (ha)	% sobredec.	Sup. Resuelta (ha)	Importe Declarado	Importe Topado	Importe Resuelto	Importe tras sobredec.
429	OLIVAR	9,73		9,69	0,00	9,69	2.402,15	2.402,15	2.402,15	2.402,15
TOTAL		9,73	9,69	9,69		9,69	2.402,15	2.402,15	2.402,15	2.402,15

APLICACIÓN DE REDUCCIONES Y PENALIZACIONES

GRUPO DE PAGO	Importe Calculado	Importe prereduc.	Criterios de subvencionabilidad y compromisos	Presentación tardía	Omisión declaración	Condicionalidad	IMPORTE (Euros) RESUELTO
OLIVAR	2.402,15	2.402,15	0,00	0,00	0,00	0,00	2.402,15
TOTAL	2.402,15	2.402,15					2.402,15

RESUMEN DE PAGOS**IMPORTE (Euros)**

	RESUELTO	FEADER	MAPA	CAPADR
OLIVAR - Pago realizado	2.402,15 €	2.041,83 €	235,65 €	124,67 €

RECINTOS RESUELTOS

REF.	REFERENCIA SIGPAC	CULTIVO	DESCRIPCIÓN CULTIVO	S/R	G.PAGO	PEND. MEDIA (%)	SUP. DEC. ADMISIBLE (ha)	SUP. COMPROM. (ha)	SUP. AJUSTADA COMPR.(1) (ha)	SUP. CONY. SIGPAC (ha)	SUP. CERTIE (ha)	SUP. CAMPO (ha)	SUP. CAMPO DETER. CULT. DECLARADO (ha)	SUP. DEC. REDUCIDA (ha)	SUP. RESUELTA (ha)
5247096	21-008-009-00497-003	101124	OLIVAR-GORDAL	S	429	15,60	9,73	9,69	9,69		9,73			9,69	9,69

INCIDENCIAS**INCIDENCIA DESCRIPCIÓN**

4272	Verifica que las líneas de declaración de las Solicitudes Únicas no tienen solapes con la capa de Retroactividad Gráfica (ambas de la misma campaña) a nivel de expediente/línea de declaración gráfica de la solicitud. Ref:5247096 Recinto:21-008-009-00497-00003 Cultivo: - Agregado de la referencia del recinto.:0 Zona de la referencia del recinto.:0 Superficie solapada.:0,02 Id. Incid.:101074699 Ref:5247096 Recinto:21-008-009-00497-00003 Cultivo: - Agregado de la referencia del recinto.:0 Zona de la referencia del recinto.:0 Superficie solapada.:0,02 Id. Incid.:101074700
------	--

(1) Superficie declarada admisible ajustada con la superficie comprometida.
(2) Factor de penalización valorando el alcance para el tipo de compromiso.Puede verificar la integridad de una copia de este documento mediante la lectura del código QR adjunto o mediante el acceso a la dirección <https://ws050.juntadeandalucia.es/verificarFirma> indicando el código de VERIFICACIÓN

FIRMADO POR

RAQUEL MARIA ESPIN CRESPO

18/12/2024

VERIFICACIÓN

Pk2jmBDMDBSWPSC42MTUWFP24ALUB4

PÁG. 1107/2078



**APELLIDOS Y NOMBRE / RAZÓN SOCIAL**

MACIAS VAZQUEZ RAFAEL

NIF
***0179*EXPEDIENTE
1222993**ANUALIDAD DE PAGO**

1ª

IMPORTES POR ANUALIDAD

	2023	2024	2025	2026	2027
IMPORTE MÁXIMO SUBVENCIONABLE	2.481,48 €	2.481,48 €	2.481,48 €	2.481,48 €	2.481,48 €
IMPORTE MEDIO DE TRANSFERENCIA (€/ha)	247,90 €	247,90 €	247,90 €	247,90 €	247,90 €

RESUMEN DE UNIDADES

Cód	GRUPO DE PAGO	Sup. Dec. Admisible (ha)	Sup. Comprometida (ha)	Sup. ajustada compromiso (1) (ha)	% sobredec.	Sup. Resuelta (ha)	Importe Declarado	Importe Topado	Importe Resuelto	Importe tras sobredec.
429	OLIVAR	10,01		10,01	0,00	10,01	2.481,48	2.481,48	2.481,48	2.481,48
TOTAL		10,01	10,01	10,01		10,01	2.481,48	2.481,48	2.481,48	2.481,48

APLICACIÓN DE REDUCCIONES Y PENALIZACIONES

GRUPO DE PAGO	Importe Calculado	Importe prereduc.	Criterios de subvencionabilidad y compromisos	Presentación tardía	Omisión declaración	Condicionalidad	IMPORTE (Euros) RESUELTO
OLIVAR	2.481,48	2.481,48	0,00	0,00	0,00	0,00	2.481,48
TOTAL	2.481,48	2.481,48					2.481,48

RESUMEN DE PAGOS**IMPORTE (Euros)**

	RESUELTO	FEADER	MAPA	CAPADR
OLIVAR - Pago realizado	2.481,48 €	2.109,26 €	243,43 €	128,79 €

RECINTOS RESUELTOS

REF.	REFERENCIA SIGPAC	CULTIVO	DESCRIPCIÓN CULTIVO	S/R	G.PAGO	PEND. MEDIA (%)	SUP. DEC. ADMISIBLE (ha)	SUP. COMPROM. (ha)	SUP. AJUSTADA COMPR.(1) (ha)	SUP. CONY. SIGPAC (ha)	SUP. CERTIE (ha)	SUP. CAMPO (ha)	SUP. CAMPO DETER. CULT. DECLARADO (ha)	SUP. DEC. REDUCIDA (ha)	SUP. RESUELTA (ha)
1700000006085930	21-008-009-00085-003	101007	OLIVAR-MANZANILLA	S	429	21,10	10,01	10,01	10,01		10,01			10,01	10,01

(1) Superficie declarada admisible ajustada con la superficie comprometida.
(2) Factor de penalización valorando el alcance para el tipo de compromiso.

Puede verificar la integridad de una copia de este documento mediante la lectura del código QR adjunto o mediante el acceso a la dirección <https://ws050.juntadeandalucia.es/verificarFirma> indicando el código de VERIFICACIÓN

FIRMADO POR

RAQUEL MARIA ESPIN CRESPO

18/12/2024

VERIFICACIÓN

Pk2jmBDMDBSWPSC42MTUWFP24ALUB4

PÁG. 1108/2078



**APELLIDOS Y NOMBRE / RAZÓN SOCIAL**

MAESTRE GOMEZ ENCARNACION

NIF

***8512*

EXPEDIENTE

1014525

ANUALIDAD DE PAGO

1ª

IMPORTES POR ANUALIDAD

	2023	2024	2025	2026	2027
IMPORTE MÁXIMO SUBVENCIONABLE	3.220,22 €	3.220,22 €	3.220,22 €	3.220,22 €	3.220,22 €
IMPORTE MEDIO DE TRANSFERENCIA (€/ha)	247,90 €	247,90 €	247,90 €	247,90 €	247,90 €

RESUMEN DE UNIDADES

Cód	GRUPO DE PAGO	Sup. Dec. Admisible (ha)	Sup. Comprometida (ha)	Sup. ajustada compromiso (1) (ha)	% sobredec.	Sup. Resuelta (ha)	Importe Declarado	Importe Topado	Importe Resuelto	Importe tras sobredec.
429	OLIVAR	12,99		12,99	0,00	12,99	3.220,22	3.220,22	3.220,22	3.220,22
TOTAL		12,99	12,99	12,99		12,99	3.220,22	3.220,22	3.220,22	3.220,22

APLICACIÓN DE REDUCCIONES Y PENALIZACIONES

GRUPO DE PAGO	Importe Calculado	Importe prereduc.	Criterios de subvencionabilidad y compromisos	Presentación tardía	Omisión declaración	Condicionalidad	IMPORTE (Euros) RESUELTO
OLIVAR	3.220,22	3.220,22	0,00	0,00	0,00	0,00	3.220,22
TOTAL	3.220,22	3.220,22					3.220,22

RESUMEN DE PAGOS**IMPORTE (Euros)**

	RESUELTO	FEADER	MAPA	CAPADR
OLIVAR - Pago realizado	3.220,22 €	2.737,19 €	315,90 €	167,13 €

RECINTOS RESUELTOS

REF.	REFERENCIA SIGPAC	CULTIVO	DESCRIPCIÓN CULTIVO	S/R G.PAGO	PEND. MEDIA (%)	SUP. DEC. ADMISIBLE (ha)	SUP. COMPROM. (ha)	SUP. AJUSTADA COMPR.(1) (ha)	SUP. CONY. SIGPAC (ha)	SUP. CERTIE (ha)	SUP. CAMPO (ha)	SUP. CAMPO DETER. CULT. DECLARADO (ha)	SUP. DEC. REDUCIDA (ha)	SUP. RESUELTA (ha)
1700000004771530	21-008-010-00093-001	101221	OLIVAR-MANZANILLA FINA	S	429	33,60	12,99	12,99	12,99	12,99			12,99	12,99

(1) Superficie declarada admisible ajustada con la superficie comprometida.
(2) Factor de penalización valorando el alcance para el tipo de compromiso.

Puede verificar la integridad de una copia de este documento mediante la lectura del código QR adjunto o mediante el acceso a la dirección <https://ws050.juntadeandalucia.es/verificarFirma> indicando el código de VERIFICACIÓN

FIRMADO POR

RAQUEL MARIA ESPIN CRESPO

18/12/2024

VERIFICACIÓN

Pk2jmBDMDBSWPSC42MTUWFP24ALUB4

PÁG. 1109/2078





APELLIDOS Y NOMBRE / RAZÓN SOCIAL MANUEL CABALLERO E HIJAS,S.L.
NIF ****5134*
EXPEDIENTE 1271205
ANUALIDAD DE PAGO 1ª

IMPORTE POR ANUALIDAD

	2023	2024	2025	2026	2027
IMPORTE MÁXIMO SUBVENCIONABLE	5.586,20 €	5.586,20 €	5.586,20 €	5.586,20 €	5.586,20 €
IMPORTE MEDIO DE TRANSFERENCIA (€/ha)	185,59 €	185,59 €	185,59 €	185,59 €	185,59 €

RESUMEN DE UNIDADES

Cód	GRUPO DE PAGO	Sup. Dec. Admisible (ha)	Sup. Comprometida (ha)	Sup. ajustada compromiso (1) (ha)	% sobredec.	Sup. Resuelta (ha)	Importe Declarado	Importe Topado	Importe Resuelto	Importe tras sobredec.
426	HERBÁCEOS	19,39		19,39	0,00	19,39	2.931,19	2.931,19	2.931,19	2.931,19
429	OLIVAR	10,71		10,71	0,00	10,71	2.655,01	2.655,01	2.655,01	2.655,01
TOTAL		30,10	30,10	30,10		30,10	5.586,20	5.586,20	5.586,20	5.586,20

APLICACIÓN DE REDUCCIONES Y PENALIZACIONES

GRUPO DE PAGO	Importe Calculado	Importe prereduc.	Criterios de subvencionabilidad y compromisos	Presentación tardía	Omisión declaración	Condicionalidad	IMPORTE (Euros) RESUELTO
HERBÁCEOS	2.931,19	2.931,19	0,00	0,00	0,00	0,00	2.931,19
OLIVAR	2.655,01	2.655,01	0,00	0,00	0,00	0,00	2.655,01
TOTAL	5.586,20	5.586,20					5.586,20

RESUMEN DE PAGOS

	RESUELTO	FEADER	MAPA	CAPADR
HERBÁCEOS - Pago realizado	2.931,19 €	2.491,51 €	287,55 €	152,13 €
OLIVAR - Pago realizado	2.655,01 €	2.256,76 €	260,46 €	137,79 €
TOTAL	5.586,20 €	4.748,27 €	548,01 €	289,92 €

RECINTOS RESUELTOS

REF.	REFERENCIA SIGPAC	CULTIVO DESCRIPCIÓN CULTIVO	S/R G.PAGO	PEND. MEDIA (%)	SUP. DEC. ADMISIBLE (ha)	SUP. COMPROM. (ha)	SUP. AJUSTADA COMPROM. (1) (ha)	SUP. CONV. SIGPAC (ha)	SUP. CERTIF. (ha)	SUP. CAMPO (ha)	SUP. CAMPO DETER. CULT. (ha)	SUP. DEC. REDUCIDA (ha)	SUP. RESUELTA (ha)
-905661	21-056-011-00016-091	13010 TRITICALE-BONDADOSO	S 426	5,90	0,01	0,01	0,01		0,01			0,01	0,01
1700000004621239	21-032-028-00001-001	13010 TRITICALE-BONDADOSO	S 426	7,70	0,54	0,54	0,54		0,54			0,54	0,54
1700000004621241	21-056-011-00007-008	13010 TRITICALE-BONDADOSO	S 426	5,50	1,75	1,75	1,75		1,75			1,75	1,75
1700000004621242	21-056-011-00012-004	13010 TRITICALE-BONDADOSO	S 426	6,80	3,34	3,34	3,34		3,34			3,34	3,34
1700000004621243	21-056-011-00016-022	13010 TRITICALE-BONDADOSO	S 426	6,10	3,88	3,88	3,88		3,88			3,88	3,88
1700000004621244	21-056-011-00031-001	50000 GARBANZOS-SIN VARIEDAD	S 426	5,50	0,34	0,34	0,34		0,34			0,34	0,34
1700000004621245	21-056-011-00033-001	50000 GARBANZOS-SIN VARIEDAD	S 426	7,10	0,92	0,92	0,92		0,92			0,92	0,92
1700000004621246	21-056-011-00022-001	13010 TRITICALE-BONDADOSO	S 426	9,30	0,54	0,54	0,54		0,54			0,54	0,54
1700000004621261	21-056-011-00018-007	13010 TRITICALE-BONDADOSO	S 426	6,10	8,07	8,07	8,07		8,07			8,07	8,07
-89734	21-056-011-00016-087	101003 OLIVAR-ARBEQUINA	S 429	6,80	0,55	0,55	0,55		0,55			0,55	0,55
1700000004621256	21-056-011-00018-019	101003 OLIVAR-ARBEQUINA	S 429	6,00	3,11	3,11	3,11		3,11			3,11	3,11
1700000004621259	21-056-011-00007-001	101010 OLIVAR-PICUAL	S 429	4,00	2,85	2,85	2,85		2,85			2,85	2,85
1700000004621260	21-056-011-00008-003	101010 OLIVAR-PICUAL	S 429	8,10	0,03	0,03	0,03		0,03			0,03	0,03
1700000004621266	21-056-011-00016-013	101010 OLIVAR-PICUAL	S 429	6,30	3,10	3,10	3,10		3,10			3,10	3,10
1700000004621267	21-056-011-00016-010	101003 OLIVAR-ARBEQUINA	S 429	5,60	1,07	1,07	1,07		1,07			1,07	1,07

(1) Superficie declarada admisible ajustada con la superficie comprometida.
(2) Factor de penalización valorando el alcance para el tipo de compromiso.

Puede verificar la integridad de una copia de este documento mediante la lectura del código QR adjunto o mediante el acceso a la dirección <https://ws050.juntadeandalucia.es/verificarFirma> indicando el código de VERIFICACIÓN

FIRMADO POR

RAQUEL MARIA ESPIN CRESPO

18/12/2024

VERIFICACIÓN

Pk2jmBDMDBSWPSC42MTUWFP24ALUB4

PÁG. 1110/2078



**INCIDENCIAS****INCIDENCIA DESCRIPCIÓN**

- 4012 Existen líneas de declaración de la solicitud que presentan solapes de superficie gráfica con líneas de declaración de otras solicitudes.
Ref:170000004621254 Recinto:21-032-029-00001-00003 Cultivo:62000 PASTOS PERMANENTES DE 5 O MAS AÑOS-SIN VARIEDAD Secano Superficie solapada (Hectáreas):3,71
- 100412 Número de hectáreas validadas inferior a la superficie mínima permitida por el grupo de cultivo (Anexo I. Criterios de Subvencionabilidad. Orden 28 de marzo de 2023).
Sup. Resuelta:0 Grupo de Pago:FRUTALES REGADÍO
Sup. Resuelta:0 Grupo de Pago:PASTOS ASOCIADOS A GANADERÍA ECOLÓGICA
- 100413 Recinto perteneciente a grupo de cultivo que no cumple con la superficie mínima requerida (Anexo I. Criterios de Subvencionabilidad. Orden 28 de marzo de 2023).
Ref:170000004621248 Recinto:21-056-010-00034-00001 Cultivo:62000 PASTOS PERMANENTES DE 5 O MAS AÑOS-SIN VARIEDAD Secano Sup. Declarada:0,88 Superficie Resolver:0,88
Ref:170000004621247 Recinto:21-056-011-00007-00003 Cultivo:62000 PASTOS PERMANENTES DE 5 O MAS AÑOS-SIN VARIEDAD Secano Sup. Declarada:9,61 Superficie Resolver:9,61
Ref:170000004621251 Recinto:21-056-011-00012-00002 Cultivo:62000 PASTOS PERMANENTES DE 5 O MAS AÑOS-SIN VARIEDAD Secano Sup. Declarada:3,28 Superficie Resolver:3,28
Ref:170000004621252 Recinto:21-056-011-00016-00024 Cultivo:62000 PASTOS PERMANENTES DE 5 O MAS AÑOS-SIN VARIEDAD Secano Sup. Declarada:0,65 Superficie Resolver:0,65
Ref:170000004621253 Recinto:21-056-011-00016-00029 Cultivo:62000 PASTOS PERMANENTES DE 5 O MAS AÑOS-SIN VARIEDAD Secano Sup. Declarada:9,68 Superficie Resolver:9,68
Ref:170000004621268 Recinto:21-056-011-00016-00054 Cultivo:206004 NARANJO-NAVELINA Regadío Sup. Declarada:3,76 Superficie Resolver:3,76
Ref:170000004621271 Recinto:21-056-011-00016-00080 Cultivo:206001 NARANJO-LANE LATE Regadío Sup. Declarada:0,53 Superficie Resolver:0,53
Ref:170000004621249 Recinto:21-056-011-00016-00081 Cultivo:206001 NARANJO-LANE LATE Regadío Sup. Declarada:2,75 Superficie Resolver:2,75
Ref:-905659 Recinto:21-056-011-00016-00090 Cultivo:62000 PASTOS PERMANENTES DE 5 O MAS AÑOS-SIN VARIEDAD Secano Sup. Declarada:0,03 Superficie Resolver:0,03
Ref:170000004621250 Recinto:21-056-011-00026-00006 Cultivo:62000 PASTOS PERMANENTES DE 5 O MAS AÑOS-SIN VARIEDAD Secano Sup. Declarada:5,26 Superficie Resolver:5,26
- 100424 Solicita recinto que no está comprometido para la operación.
Ref:170000004621254 Recinto:21-032-029-00001-00003 Cultivo:62000 PASTOS PERMANENTES DE 5 O MAS AÑOS-SIN VARIEDAD Secano

(1) Superficie declarada admisible ajustada con la superficie comprometida.
(2) Factor de penalización valorando el alcance para el tipo de compromiso.

Puede verificar la integridad de una copia de este documento mediante la lectura del código QR adjunto o mediante el acceso a la dirección <https://ws050.juntadeandalucia.es/verificarFirma> indicando el código de VERIFICACIÓN

FIRMADO POR	RAQUEL MARIA ESPIN CRESPO	18/12/2024	
VERIFICACIÓN	Pk2jmBDMDBSWPSC42MTUWFP24ALUB4	PÁG. 1111/2078	

**APELLIDOS Y NOMBRE / RAZÓN SOCIAL**

MANZANO RODRIGUEZ JOSE MIGUEL

NIF

***2073*

EXPEDIENTE

1020487

ANUALIDAD DE PAGO

1ª

IMPORTES POR ANUALIDAD

	2023	2024	2025	2026	2027
IMPORTE MÁXIMO SUBVENCIONABLE	1.360,97 €	1.360,97 €	1.360,97 €	1.360,97 €	1.360,97 €
IMPORTE MEDIO DE TRANSFERENCIA (€/ha)	247,90 €	247,90 €	247,90 €	247,90 €	247,90 €

RESUMEN DE UNIDADES

Cód	GRUPO DE PAGO	Sup. Dec. Admisible (ha)	Sup. Comprometida (ha)	Sup. ajustada compromiso (1) (ha)	% sobredec.	Sup. Resuelta (ha)	Importe Declarado	Importe Topado	Importe Resuelto	Importe tras sobredec.
429	OLIVAR	5,49		5,49	0,00	5,49	1.360,97	1.360,97	1.360,97	1.360,97
TOTAL		5,49	5,49	5,49		5,49	1.360,97	1.360,97	1.360,97	1.360,97

APLICACIÓN DE REDUCCIONES Y PENALIZACIONES

GRUPO DE PAGO	Importe Calculado	Importe prereduc.	Criterios de subvencionabilidad y compromisos	Presentación tardía	Omisión declaración	Condicionalidad	IMPORTE (Euros) RESUELTO
OLIVAR	1.360,97	1.360,97	0,00	0,00	0,00	0,00	1.360,97
TOTAL	1.360,97	1.360,97					1.360,97

RESUMEN DE PAGOS**IMPORTE (Euros)**

	RESUELTO	FEADER	MAPA	CAPADR
OLIVAR - Pago realizado	1.360,97 €	1.156,82 €	133,51 €	70,64 €

RECINTOS RESUELTOS

REF.	REFERENCIA SIGPAC	CULTIVO	DESCRIPCIÓN CULTIVO	S/R	G.PAGO	PEND. MEDIA (%)	SUP. DEC. ADMISIBLE (ha)	SUP. COMPROM. (ha)	SUP. AJUSTADA COMPR.(1) (ha)	SUP. CONY. SIGPAC (ha)	SUP. CERTIE (ha)	SUP. CAMPO (ha)	SUP. CAMPO DETER. CULT. DECLARADO (ha)	SUP. DEC. REDUCIDA (ha)	SUP. RESUELTA (ha)
1700000003586131	21-009-003-00109-001	101007	OLIVAR-MANZANILLA	S	429	25,10	5,49	5,49	5,49		5,49			5,49	5,49

(1) Superficie declarada admisible ajustada con la superficie comprometida.
 (2) Factor de penalización valorando el alcance para el tipo de compromiso.

Puede verificar la integridad de una copia de este documento mediante la lectura del código QR adjunto o mediante el acceso a la dirección <https://ws050.juntadeandalucia.es/verificarFirma> indicando el código de VERIFICACIÓN

FIRMADO POR

RAQUEL MARIA ESPIN CRESPO

18/12/2024

VERIFICACIÓN

Pk2jmBDMDBSWPSC42MTUWFP24ALUB4

PÁG. 1112/2078



**APELLIDOS Y NOMBRE / RAZÓN SOCIAL**

MANZANO SANCHEZ MARGARITA

NIF

****1975*

EXPEDIENTE

1275574

ANUALIDAD DE PAGO

1ª

IMPORTE POR ANUALIDAD

	2023	2024	2025	2026	2027
IMPORTE MÁXIMO SUBVENCIONABLE	4.409,85 €	4.409,85 €	4.409,85 €	4.409,85 €	4.409,85 €
IMPORTE MEDIO DE TRANSFERENCIA (€/ha)	152,48 €	152,48 €	152,48 €	152,48 €	152,48 €

RESUMEN DE UNIDADES

Cód	GRUPO DE PAGO	Sup. Dec. Admisible (ha)	Sup. Comprometida (ha)	Sup. ajustada compromiso (1) (ha)	% sobredec.	Sup. Resuelta (ha)	Importe Declarado	Importe Topado	Importe Resuelto	Importe tras sobredec.
428	PASTOS ASOCIADOS A GANADERÍA ECOLÓGICA	15,86		15,86	0,00	15,86	1.302,90	1.172,28	1.172,28	1.172,28
429	OLIVAR	13,06		13,06	0,00	13,06	3.237,57	3.237,57	3.237,57	3.237,57
TOTAL		28,92	28,92	28,92		28,92	4.540,47	4.409,85	4.409,85	4.409,85

APLICACIÓN DE REDUCCIONES Y PENALIZACIONES

GRUPO DE PAGO	Importe Calculado	Importe prereduc.	Criterios de subvencionabilidad y compromisos	Presentación tardía	Omisión declaración	Condicionabilidad	IMPORTE (Euros) RESUELTO
OLIVAR	3.237,57	3.237,57	0,00	0,00	0,00	0,00	3.237,57
PASTOS ASOCIADOS A GANADERÍA	1.172,28	1.172,28	0,00	0,00	0,00	0,00	1.172,28
TOTAL	4.409,85	4.409,85					4.409,85

RESUMEN DE PAGOS

	RESUELTO	FEADER	MAPA	CAPADR
OLIVAR - Pago realizado	3.237,57 €	2.751,93 €	317,61 €	168,03 €
PASTOS ASOCIADOS A GANADERÍA ECOLÓGICA - Pago realizado	1.172,28 €	996,44 €	115,00 €	60,84 €
TOTAL	4.409,85 €	3.748,37 €	432,61 €	228,87 €

RECINTOS RESUELTOS

REF.	REFERENCIA SIGPAC	CULTIVO DESCRIPCIÓN CULTIVO	S/R G.PAGO	PEND. MEDIA (%)	SUP. DEC. ADMISIBLE (ha)	SUP. COMPROM. (ha)	SUP. AJUSTADA COMPROM. (1) (ha)	SUP. CONV. SIGPAC (ha)	SUP. CERTIF. (ha)	SUP. CAMPO (ha)	SUP. CAMPO DETER. CULT. DECLARADO (ha)	SUP. DEC. REDUCIDA (ha)	SUP. RESUELTA (ha)
1700000004738052	21-016-007-00030-001	62000 PASTOS PERMANENTES DE 5 O MAS AÑOS-SIN VARIEDAD	S 428	21,80	15,12	15,12	15,12		20,16			15,12	15,12
1700000004738054	21-016-011-00030-002	62000 PASTOS PERMANENTES DE 5 O MAS AÑOS-SIN VARIEDAD	S 428	22,10	0,74	0,74	0,74		0,74			0,74	0,74
1700000004738041	21-009-003-00105-001	101007 OLIVAR-MANZANILLA	S 429	26,50	5,29	5,29	5,29		5,29			5,29	5,29
1700000004738042	21-016-011-00030-001	101007 OLIVAR-MANZANILLA	S 429	29,80	5,85	5,85	5,85		5,85			5,85	5,85
1700000004738043	21-016-007-00030-004	101007 OLIVAR-MANZANILLA	S 429	22,20	1,92	1,92	1,92		1,92			1,92	1,92

(1) Superficie declarada admisible ajustada con la superficie comprometida.
(2) Factor de penalización valorando el alcance para el tipo de compromiso.

Puede verificar la integridad de una copia de este documento mediante la lectura del código QR adjunto o mediante el acceso a la dirección <https://ws050.juntadeandalucia.es/verificarFirma> indicando el código de VERIFICACIÓN

FIRMADO POR

RAQUEL MARIA ESPIN CRESPO

18/12/2024

VERIFICACIÓN

Pk2jmBDMDBSWPSC42MTUWFP24ALUB4

PÁG. 1113/2078



**INCIDENCIAS****INCIDENCIA DESCRIPCIÓN**

3790	<p>Recinto declarado inactivo</p> <p>Ref:5800819 Recinto:21-016-007-00032-00001 Cultivo: -</p> <p>Ref:5817735 Recinto:21-016-007-00071-00001 Cultivo: -</p> <p>Ref:5817738 Recinto:21-016-011-00046-00001 Cultivo: -</p> <p>Ref:5817746 Recinto:21-016-011-00046-00002 Cultivo: -</p> <p>Ref:5817748 Recinto:21-016-011-00046-00007 Cultivo: -</p> <p>Ref:5817743 Recinto:21-016-011-00046-00009 Cultivo: -</p> <p>Ref:5817742 Recinto:21-016-011-00046-00010 Cultivo: -</p> <p>Ref:5817745 Recinto:21-016-011-00046-00011 Cultivo: -</p>
100402	<p>Recinto solicitado no forma parte de ningún organismo de control autorizado para la producción ecológica en Andalucía o fecha de inscripción posterior al plazo establecido (Anexo I. Criterios de Subvencionabilidad. Orden 28 de marzo de 2023).</p> <p>Ref:5817738 Recinto:21-016-011-00046-00001 Cultivo:62000 PASTOS PERMANENTES DE 5 O MAS AÑOS-SIN VARIEDAD Secano</p> <p>Ref:5817742 Recinto:21-016-011-00046-00010 Cultivo:62000 PASTOS PERMANENTES DE 5 O MAS AÑOS-SIN VARIEDAD Secano</p> <p>Ref:5817745 Recinto:21-016-011-00046-00011 Cultivo:62000 PASTOS PERMANENTES DE 5 O MAS AÑOS-SIN VARIEDAD Secano</p> <p>Ref:5817744 Recinto:21-016-011-00046-00012 Cultivo:101216 OLIVAR-MANZANILLA DE HUELVA Secano</p> <p>Ref:7515150 Recinto:21-016-011-00046-00016 Cultivo:62000 PASTOS PERMANENTES DE 5 O MAS AÑOS-SIN VARIEDAD Secano</p> <p>Ref:7515151 Recinto:21-016-011-00046-00017 Cultivo:62000 PASTOS PERMANENTES DE 5 O MAS AÑOS-SIN VARIEDAD Secano</p>
100407	<p>Explotación solicitada no forma parte de ningún organismo de control autorizado para la producción ecológica en Andalucía o fecha de inscripción posterior al plazo establecido (Anexo I. Criterios de Subvencionabilidad. Orden 28 de marzo de 2023).</p> <p>Explotación:ES210160000056 Especie:PORCINO</p> <p>Explotación:ES210160000072 Especie:CAPRINA</p> <p>Explotación:ES210160000101 Especie:PORCINO</p>
100410	<p>Recinto no admisible por pertenecer a una explotación ganadera No inscrita en Sipea (Artículo 10 de la Orden de 28 de marzo de 2023).</p> <p>Ref:5817735 Recinto:21-016-007-00071-00001 Cultivo:62000 PASTOS PERMANENTES DE 5 O MAS AÑOS-SIN VARIEDAD Secano</p> <p>Explotación:ES210160000101</p> <p>Ref:1700000004738050 Recinto:21-016-007-00071-00004 Cultivo:62000 PASTOS PERMANENTES DE 5 O MAS AÑOS-SIN VARIEDAD Secano</p> <p>Explotación:ES210160000101</p>
100411	<p>Recinto no admisible por no estar asociado en SIGGAN a una explotación ganadera (Artículo 10 de la Orden de 28 de marzo de 2023).</p> <p>Ref:1700000004738056 Recinto:21-009-003-00105-00002 Cultivo:62000 PASTOS PERMANENTES DE 5 O MAS AÑOS-SIN VARIEDAD Secano</p> <p>Ref:5817738 Recinto:21-016-011-00046-00001 Cultivo:62000 PASTOS PERMANENTES DE 5 O MAS AÑOS-SIN VARIEDAD Secano</p> <p>Ref:5817746 Recinto:21-016-011-00046-00002 Cultivo:62000 PASTOS PERMANENTES DE 5 O MAS AÑOS-SIN VARIEDAD Secano</p> <p>Ref:5817748 Recinto:21-016-011-00046-00007 Cultivo:62000 PASTOS PERMANENTES DE 5 O MAS AÑOS-SIN VARIEDAD Secano</p> <p>Ref:1700000004738053 Recinto:21-016-011-00046-00008 Cultivo:62000 PASTOS PERMANENTES DE 5 O MAS AÑOS-SIN VARIEDAD Secano</p> <p>Ref:5817743 Recinto:21-016-011-00046-00009 Cultivo:62000 PASTOS PERMANENTES DE 5 O MAS AÑOS-SIN VARIEDAD Secano</p> <p>Ref:5817742 Recinto:21-016-011-00046-00010 Cultivo:62000 PASTOS PERMANENTES DE 5 O MAS AÑOS-SIN VARIEDAD Secano</p> <p>Ref:5817745 Recinto:21-016-011-00046-00011 Cultivo:62000 PASTOS PERMANENTES DE 5 O MAS AÑOS-SIN VARIEDAD Secano</p> <p>Ref:1700000004738046 Recinto:21-016-011-00046-00013 Cultivo:62000 PASTOS PERMANENTES DE 5 O MAS AÑOS-SIN VARIEDAD Secano</p> <p>Ref:7515150 Recinto:21-016-011-00046-00016 Cultivo:62000 PASTOS PERMANENTES DE 5 O MAS AÑOS-SIN VARIEDAD Secano</p> <p>Ref:7515151 Recinto:21-016-011-00046-00017 Cultivo:62000 PASTOS PERMANENTES DE 5 O MAS AÑOS-SIN VARIEDAD Secano</p> <p>Ref:1700000004738051 Recinto:21-016-011-00052-00001 Cultivo:62000 PASTOS PERMANENTES DE 5 O MAS AÑOS-SIN VARIEDAD Secano</p> <p>Ref:5817749 Recinto:21-016-011-00052-00002 Cultivo:62000 PASTOS PERMANENTES DE 5 O MAS AÑOS-SIN VARIEDAD Secano</p> <p>Ref:1700000004738047 Recinto:21-016-011-00052-00003 Cultivo:62000 PASTOS PERMANENTES DE 5 O MAS AÑOS-SIN VARIEDAD Secano</p> <p>Ref:1700000004738049 Recinto:21-016-011-00052-00007 Cultivo:62000 PASTOS PERMANENTES DE 5 O MAS AÑOS-SIN VARIEDAD Secano</p> <p>Ref:1700000004738055 Recinto:21-016-011-00052-00008 Cultivo:62000 PASTOS PERMANENTES DE 5 O MAS AÑOS-SIN VARIEDAD Secano</p> <p>Ref:1700000004738044 Recinto:21-016-011-00052-00009 Cultivo:62000 PASTOS PERMANENTES DE 5 O MAS AÑOS-SIN VARIEDAD Secano</p>
100424	<p>Solicita recinto que no está comprometido para la operación.</p> <p>Ref:1700000004738056 Recinto:21-009-003-00105-00002 Cultivo:62000 PASTOS PERMANENTES DE 5 O MAS AÑOS-SIN VARIEDAD Secano</p> <p>Ref:5800819 Recinto:21-016-007-00032-00001 Cultivo:62000 PASTOS PERMANENTES DE 5 O MAS AÑOS-SIN VARIEDAD Secano</p> <p>Ref:5817735 Recinto:21-016-007-00071-00001 Cultivo:62000 PASTOS PERMANENTES DE 5 O MAS AÑOS-SIN VARIEDAD Secano</p> <p>Ref:1700000004738050 Recinto:21-016-007-00071-00004 Cultivo:62000 PASTOS PERMANENTES DE 5 O MAS AÑOS-SIN VARIEDAD Secano</p> <p>Ref:5817738 Recinto:21-016-011-00046-00001 Cultivo:62000 PASTOS PERMANENTES DE 5 O MAS AÑOS-SIN VARIEDAD Secano</p>

(1) Superficie declarada admisible ajustada con la superficie comprometida.
(2) Factor de penalización valorando el alcance para el tipo de compromiso.

Puede verificar la integridad de una copia de este documento mediante la lectura del código QR adjunto o mediante el acceso a la dirección <https://ws050.juntadeandalucia.es/verificarFirma> indicando el código de VERIFICACIÓN

FIRMADO POR

RAQUEL MARIA ESPIN CRESPO

18/12/2024

VERIFICACIÓN

Pk2jmBDMDBSWPSC42MTUWFP24ALUB4

PÁG. 1114/2078



**INCIDENCIAS****INCIDENCIA DESCRIPCIÓN**

Ref:5817746 Recinto:21-016-011-00046-00002 Cultivo:62000 PASTOS PERMANENTES DE 5 O MAS AÑOS-SIN VARIEDAD Secano
 Ref:5817748 Recinto:21-016-011-00046-00007 Cultivo:62000 PASTOS PERMANENTES DE 5 O MAS AÑOS-SIN VARIEDAD Secano
 Ref:1700000004738053 Recinto:21-016-011-00046-00008 Cultivo:62000 PASTOS PERMANENTES DE 5 O MAS AÑOS-SIN VARIEDAD Secano
 Ref:5817743 Recinto:21-016-011-00046-00009 Cultivo:62000 PASTOS PERMANENTES DE 5 O MAS AÑOS-SIN VARIEDAD Secano
 Ref:5817742 Recinto:21-016-011-00046-00010 Cultivo:62000 PASTOS PERMANENTES DE 5 O MAS AÑOS-SIN VARIEDAD Secano
 Ref:5817745 Recinto:21-016-011-00046-00011 Cultivo:62000 PASTOS PERMANENTES DE 5 O MAS AÑOS-SIN VARIEDAD Secano
 Ref:5817744 Recinto:21-016-011-00046-00012 Cultivo:101216 OLIVAR-MANZANILLA DE HUELVA Secano
 Ref:1700000004738046 Recinto:21-016-011-00046-00013 Cultivo:62000 PASTOS PERMANENTES DE 5 O MAS AÑOS-SIN VARIEDAD Secano
 Ref:7515150 Recinto:21-016-011-00046-00016 Cultivo:62000 PASTOS PERMANENTES DE 5 O MAS AÑOS-SIN VARIEDAD Secano
 Ref:7515151 Recinto:21-016-011-00046-00017 Cultivo:62000 PASTOS PERMANENTES DE 5 O MAS AÑOS-SIN VARIEDAD Secano
 Ref:1700000004738051 Recinto:21-016-011-00052-00001 Cultivo:62000 PASTOS PERMANENTES DE 5 O MAS AÑOS-SIN VARIEDAD Secano
 Ref:5817749 Recinto:21-016-011-00052-00002 Cultivo:62000 PASTOS PERMANENTES DE 5 O MAS AÑOS-SIN VARIEDAD Secano
 Ref:1700000004738047 Recinto:21-016-011-00052-00003 Cultivo:62000 PASTOS PERMANENTES DE 5 O MAS AÑOS-SIN VARIEDAD Secano
 Ref:1700000004738049 Recinto:21-016-011-00052-00007 Cultivo:62000 PASTOS PERMANENTES DE 5 O MAS AÑOS-SIN VARIEDAD Secano
 Ref:1700000004738055 Recinto:21-016-011-00052-00008 Cultivo:62000 PASTOS PERMANENTES DE 5 O MAS AÑOS-SIN VARIEDAD Secano
 Ref:1700000004738044 Recinto:21-016-011-00052-00009 Cultivo:62000 PASTOS PERMANENTES DE 5 O MAS AÑOS-SIN VARIEDAD Secano

Datos considerados para el Cálculo de la Carga Ganadera mínima y máxima del expediente

Explotación	Especie	Inscrito en Sipea y Admisible	Ugm Calculada para CG Mínima	Ugm Calculada para CG Máxima
ES210160000056	BOVINA	SI	13,91	13,91
ES210160000056	PORCINO	NO	0,00	1,64
ES210160000072	CAPRINA	NO	0,00	0,30
ES210160000072	OVINA	SI	3,90	3,90
ES210160000101	PORCINO	NO	0,00	1,27
			17,81	21,02

Superficie determinada para Cálculo Carga Ganadera Mínima: 64,85 ha

Superficie determinada para Cálculo Carga Ganadera Máxima: 65,19 ha

Los importes del Grupo de Pago de pastos de este expediente han sido ajustados por no llegar a la carga ganadera mínima de 0,3

Carga Ganadera Mínima Expediente: 0,27 ugm/ha

Carga Ganadera Máxima Expediente: 0,32 ugm/ha

Recintos Determinados para el Cálculo de Carga Ganadera Mínima

REF.	REFERENCIA SIGPAC	CULTIVO	DESCRIPCIÓN CULTIVO	S/R	SUP. RESUELTA (ha)
5800819	21-016-007-00032-00001	62000	PASTOS PERMANENTES DE 5 O MAS AÑOS-SIN VARIEDAD	S	7,68
5817735	21-016-007-00071-00001	62000	PASTOS PERMANENTES DE 5 O MAS AÑOS-SIN VARIEDAD	S	12,87
5817743	21-016-011-00046-00009	62000	PASTOS PERMANENTES DE 5 O MAS AÑOS-SIN VARIEDAD	S	0,10
5817746	21-016-011-00046-00002	62000	PASTOS PERMANENTES DE 5 O MAS AÑOS-SIN VARIEDAD	S	8,48
5817748	21-016-011-00046-00007	62000	PASTOS PERMANENTES DE 5 O MAS AÑOS-SIN VARIEDAD	S	0,45
5817749	21-016-011-00052-00002	62000	PASTOS PERMANENTES DE 5 O MAS AÑOS-SIN VARIEDAD	S	0,00
1700000004738044	21-016-011-00052-00009	62000	PASTOS PERMANENTES DE 5 O MAS AÑOS-SIN VARIEDAD	S	2,65
1700000004738046	21-016-011-00046-00013	62000	PASTOS PERMANENTES DE 5 O MAS AÑOS-SIN VARIEDAD	S	0,39
1700000004738047	21-016-011-00052-00003	62000	PASTOS PERMANENTES DE 5 O MAS AÑOS-SIN VARIEDAD	S	2,66
1700000004738050	21-016-007-00071-00004	62000	PASTOS PERMANENTES DE 5 O MAS AÑOS-SIN VARIEDAD	S	0,60
1700000004738051	21-016-011-00052-00001	62000	PASTOS PERMANENTES DE 5 O MAS AÑOS-SIN VARIEDAD	S	9,69

(1) Superficie declarada admisible ajustada con la superficie comprometida.
(2) Factor de penalización valorando el alcance para el tipo de compromiso.Puede verificar la integridad de una copia de este documento mediante la lectura del código QR adjunto o mediante el acceso a la dirección <https://ws050.juntadeandalucia.es/verificarFirma> indicando el código de VERIFICACIÓN

FIRMADO POR

RAQUEL MARIA ESPIN CRESPO

18/12/2024

VERIFICACIÓN

Pk2jmBDMDBSWPSC42MTUWFP24ALUB4

PÁG. 1115/2078



**Datos considerados para el Cálculo de la Carga Ganadera mínima y máxima del expediente****Recintos Determinados para el Cálculo de Garga Ganadera Mínima**

REF.	REFERENCIA SIGPAC	CULTIVO	DESCRIPCIÓN CULTIVO	SUP.	
				S/R	RESUELTA (ha)
170000004738052	21-016-007-00030-00001	62000	PASTOS PERMANENTES DE 5 O MAS AÑOS-SIN VARIEDAD	S	15,12
170000004738053	21-016-011-00046-00008	62000	PASTOS PERMANENTES DE 5 O MAS AÑOS-SIN VARIEDAD	S	0,18
170000004738054	21-016-011-00030-00002	62000	PASTOS PERMANENTES DE 5 O MAS AÑOS-SIN VARIEDAD	S	0,74
170000004738055	21-016-011-00052-00008	62000	PASTOS PERMANENTES DE 5 O MAS AÑOS-SIN VARIEDAD	S	3,24

Recintos Determinados para el Cálculo de Garga Ganadera Máxima

REF.	REFERENCIA SIGPAC	CULTIVO	DESCRIPCIÓN CULTIVO	SUP.	
				S/R	RESUELTA (ha)
5800819	21-016-007-00032-00001	62000	PASTOS PERMANENTES DE 5 O MAS AÑOS-SIN VARIEDAD	S	7,68
5817735	21-016-007-00071-00001	62000	PASTOS PERMANENTES DE 5 O MAS AÑOS-SIN VARIEDAD	S	12,87
5817738	21-016-011-00046-00001	62000	PASTOS PERMANENTES DE 5 O MAS AÑOS-SIN VARIEDAD	S	0,12
5817742	21-016-011-00046-00010	62000	PASTOS PERMANENTES DE 5 O MAS AÑOS-SIN VARIEDAD	S	0,04
5817743	21-016-011-00046-00009	62000	PASTOS PERMANENTES DE 5 O MAS AÑOS-SIN VARIEDAD	S	0,10
5817745	21-016-011-00046-00011	62000	PASTOS PERMANENTES DE 5 O MAS AÑOS-SIN VARIEDAD	S	0,14
5817746	21-016-011-00046-00002	62000	PASTOS PERMANENTES DE 5 O MAS AÑOS-SIN VARIEDAD	S	8,48
5817748	21-016-011-00046-00007	62000	PASTOS PERMANENTES DE 5 O MAS AÑOS-SIN VARIEDAD	S	0,45
5817749	21-016-011-00052-00002	62000	PASTOS PERMANENTES DE 5 O MAS AÑOS-SIN VARIEDAD	S	0,00
7515150	21-016-011-00046-00016	62000	PASTOS PERMANENTES DE 5 O MAS AÑOS-SIN VARIEDAD	S	0,02
7515151	21-016-011-00046-00017	62000	PASTOS PERMANENTES DE 5 O MAS AÑOS-SIN VARIEDAD	S	0,02
170000004738044	21-016-011-00052-00009	62000	PASTOS PERMANENTES DE 5 O MAS AÑOS-SIN VARIEDAD	S	2,65
170000004738046	21-016-011-00046-00013	62000	PASTOS PERMANENTES DE 5 O MAS AÑOS-SIN VARIEDAD	S	0,39
170000004738047	21-016-011-00052-00003	62000	PASTOS PERMANENTES DE 5 O MAS AÑOS-SIN VARIEDAD	S	2,66
170000004738049	21-016-011-00052-00007	62000	PASTOS PERMANENTES DE 5 O MAS AÑOS-SIN VARIEDAD	S	0,00
170000004738050	21-016-007-00071-00004	62000	PASTOS PERMANENTES DE 5 O MAS AÑOS-SIN VARIEDAD	S	0,60
170000004738051	21-016-011-00052-00001	62000	PASTOS PERMANENTES DE 5 O MAS AÑOS-SIN VARIEDAD	S	9,69
170000004738052	21-016-007-00030-00001	62000	PASTOS PERMANENTES DE 5 O MAS AÑOS-SIN VARIEDAD	S	15,12
170000004738053	21-016-011-00046-00008	62000	PASTOS PERMANENTES DE 5 O MAS AÑOS-SIN VARIEDAD	S	0,18
170000004738054	21-016-011-00030-00002	62000	PASTOS PERMANENTES DE 5 O MAS AÑOS-SIN VARIEDAD	S	0,74
170000004738055	21-016-011-00052-00008	62000	PASTOS PERMANENTES DE 5 O MAS AÑOS-SIN VARIEDAD	S	3,24
170000004738056	21-009-003-00105-00002	62000	PASTOS PERMANENTES DE 5 O MAS AÑOS-SIN VARIEDAD	S	0,00

Incidencias de carga ganadera**INCIDENCIA DESCRIPCIÓN**

100407	Explotación solicitada no forma parte de ningún organismo de control autorizado para la producción ecológica en Andalucía o fecha de inscripción posterior al plazo establecido (Anexo I. Criterios de Subvencionabilidad. Orden 28 de marzo de 2023). Explotación:ES210160000056 Especie:PORCINO Explotación:ES210160000072 Especie:CAPRINA Explotación:ES210160000101 Especie:PORCINO
--------	--

(1) Superficie declarada admisible ajustada con la superficie comprometida.
(2) Factor de penalización valorando el alcance para el tipo de compromiso.

Puede verificar la integridad de una copia de este documento mediante la lectura del código QR adjunto o mediante el acceso a la dirección <https://ws050.juntadeandalucia.es/verificarFirma> indicando el código de VERIFICACIÓN

FIRMADO POR	RAQUEL MARIA ESPIN CRESPO	18/12/2024	
VERIFICACIÓN	Pk2jmBDMDBSWPSC42MTUWFP24ALUB4	PÁG. 1116/2078	



(1) Superficie declarada admisible ajustada con la superficie comprometida.
(2) Factor de penalización valorando el alcance para el tipo de compromiso.

Puede verificar la integridad de una copia de este documento mediante la lectura del código QR adjunto o mediante el acceso a la dirección <https://ws050.juntadeandalucia.es/verificarFirma> indicando el código de VERIFICACIÓN

FIRMADO POR	RAQUEL MARIA ESPIN CRESPO	18/12/2024
VERIFICACIÓN	Pk2jmBDMDBSWPSC42MTUWFP24ALUB4	PÁG. 1117/2078



**APELLIDOS Y NOMBRE / RAZÓN SOCIAL**

MARAVER SOLTERO ANTONIO

NIF
***4297*EXPEDIENTE
1202813**ANUALIDAD DE PAGO**

1ª

IMPORTE POR ANUALIDAD

	2023	2024	2025	2026	2027
IMPORTE MÁXIMO SUBVENCIONABLE	1.728,44 €	1.728,44 €	1.728,44 €	1.728,44 €	1.728,44 €
IMPORTE MEDIO DE TRANSFERENCIA (€/ha)	82,15 €	82,15 €	82,15 €	82,15 €	82,15 €

RESUMEN DE UNIDADES

Cód	GRUPO DE PAGO	Sup. Dec. Admisible (ha)	Sup. Comprometida (ha)	Sup. ajustada compromiso (1) (ha)	% sobredec.	Sup. Resuelta (ha)	Importe Declarado	Importe Topado	Importe Resuelto	Importe tras sobredec.
428	PASTOS ASOCIADOS A GANADERÍA ECOLÓGICA	21,04		21,04	0,00	21,04	1.728,44	1.728,44	1.728,44	1.728,44
TOTAL		21,04	21,04	21,04		21,04	1.728,44	1.728,44	1.728,44	1.728,44

APLICACIÓN DE REDUCCIONES Y PENALIZACIONES

GRUPO DE PAGO	Importe Calculado	Importe prereduc.	Criterios de subvencionabilidad y compromisos	Presentación tardía	Omisión declaración	Condicionidad	IMPORTE (Euros) RESUELTO
PASTOS ASOCIADOS A GANADERÍA	1.728,44	1.728,44	0,00	0,00	0,00	0,00	1.728,44
TOTAL	1.728,44	1.728,44					1.728,44

RESUMEN DE PAGOS**IMPORTE (Euros)**

	RESUELTO	FEADER	MAPA	CAPADR
PASTOS ASOCIADOS A GANADERÍA ECOLÓGICA - Pago realizado	1.728,44 €	1.469,17 €	169,56 €	89,71 €

RECINTOS RESUELTOS

REE	REFERENCIA SIGPAC	CULTIVO	DESCRIPCIÓN CULTIVO	S/R G.PAGO	PEND. MEDIA (%)	SUP. DEC. ADMISIBLE (ha)	SUP. COMPROM. (ha)	SUP. AJUSTADA COMPROM. (1) (ha)	SUP. CONV. SIGPAC (ha)	SUP. CERTIF. (ha)	SUP. CAMPO (ha)	SUP. CAMPO DETER. CULT. (ha)	SUP. DEC. REDUCIDA (ha)	SUP. RESUELTA (ha)
6851698	21-005-900-99000-990	62000	PASTOS PERMANENTES DE 5 O MAS AÑOS-SIN VARIEDAD	S 428	1,57	21,04	21,04	21,04		21,04			21,04	21,04

INCIDENCIAS**INCIDENCIA DESCRIPCIÓN**

- 100402 Recinto solicitado no forma parte de ningún organismo de control autorizado para la producción ecológica en Andalucía o fecha de inscripción posterior al plazo establecido (Anexo I. Criterios de Subvencionabilidad. Orden 28 de marzo de 2023).
Ref:-1144893 Recinto:21-005-029-00043-00012 Cultivo:20000 BARBECHO TRADICIONAL-SIN VARIEDAD Secano
Ref:6920430 Recinto:41-012-900-99000-99001 Cultivo:62000 PASTOS PERMANENTES DE 5 O MAS AÑOS-SIN VARIEDAD Secano
- 100407 Explotación solicitada no forma parte de ningún organismo de control autorizado para la producción ecológica en Andalucía o fecha de inscripción posterior al plazo establecido (Anexo I. Criterios de Subvencionabilidad. Orden 28 de marzo de 2023).
Explotación:ES210050000319 Especie:BOVINA
- 100411 Recinto no admisible por no estar asociado en SIGGAN a una explotación ganadera (Artículo 10 de la Orden de 28 de marzo de 2023).
Ref:-1144893 Recinto:21-005-029-00043-00012 Cultivo:20000 BARBECHO TRADICIONAL-SIN VARIEDAD Secano
- 100424 Solicita recinto que no está comprometido para la operación.
Ref:-1144893 Recinto:21-005-029-00043-00012 Cultivo:20000 BARBECHO TRADICIONAL-SIN VARIEDAD Secano
Ref:6920430 Recinto:41-012-900-99000-99001 Cultivo:62000 PASTOS PERMANENTES DE 5 O MAS AÑOS-SIN VARIEDAD Secano

(1) Superficie declarada admisible ajustada con la superficie comprometida.
(2) Factor de penalización valorando el alcance para el tipo de compromiso.Puede verificar la integridad de una copia de este documento mediante la lectura del código QR adjunto o mediante el acceso a la dirección <https://ws050.juntadeandalucia.es/verificarFirma> indicando el código de VERIFICACIÓN

FIRMADO POR

RAQUEL MARIA ESPIN CRESPO

18/12/2024

VERIFICACIÓN

Pk2jmBDMDBSWPSC42MTUWFP24ALUB4

PÁG. 1118/2078



**Datos considerados para el Cálculo de la Carga Ganadera mínima y máxima del expediente**

Explotación	Especie	Inscrito en Sipea y Admisible	Ugm Calculada para CG Mínima	Ugm Calculada para CG Máxima
ES210050000319	BOVINA	NO	0,00	0,07
ES210050000510	BOVINA	SI	16,14	16,14
			16,14	16,21

Superficie determinada para Cálculo Carga Ganadera Mínima: 21,04 ha

Superficie determinada para Cálculo Carga Ganadera Máxima: 40,46 ha

Carga Ganadera Mínima Expediente: 0,77 ugm/ha

Carga Ganadera Máxima Expediente: 0,40 ugm/ha

Recintos Determinados para el Cálculo de Garga Ganadera Mínima

REF.	REFERENCIA SIGPAC	CULTIVO	DESCRIPCIÓN CULTIVO	S/R	SUP. RESUELTA (ha)
6851698	21-005-900-99000-99004	62000	PASTOS PERMANENTES DE 5 O MAS AÑOS-SIN VARIEDAD	S	21,04

Recintos Determinados para el Cálculo de Garga Ganadera Máxima

REF.	REFERENCIA SIGPAC	CULTIVO	DESCRIPCIÓN CULTIVO	S/R	SUP. RESUELTA (ha)
-1144893	21-005-029-00043-00012	20000	BARBECHO TRADICIONAL-SIN VARIEDAD	S	0,10
6851698	21-005-900-99000-99004	62000	PASTOS PERMANENTES DE 5 O MAS AÑOS-SIN VARIEDAD	S	21,04
6920430	41-012-900-99000-99001	62000	PASTOS PERMANENTES DE 5 O MAS AÑOS-SIN VARIEDAD	S	19,32

Incidencias de carga ganadera**INCIDENCIA DESCRIPCIÓN**

100407 Explotación solicitada no forma parte de ningún organismo de control autorizado para la producción ecológica en Andalucía o fecha de inscripción posterior al plazo establecido (Anexo I. Criterios de Subvencionabilidad. Orden 28 de marzo de 2023).
Explotación:ES210050000319 Especie:BOVINA

(1) Superficie declarada admisible ajustada con la superficie comprometida.
(2) Factor de penalización valorando el alcance para el tipo de compromiso.

Puede verificar la integridad de una copia de este documento mediante la lectura del código QR adjunto o mediante el acceso a la dirección <https://ws050.juntadeandalucia.es/verificarFirma> indicando el código de VERIFICACIÓN

FIRMADO POR	RAQUEL MARIA ESPIN CRESPO	18/12/2024
VERIFICACIÓN	Pk2jmBDMDBSWPSC42MTUWFP24ALUB4	PÁG. 1119/2078



**APELLIDOS Y NOMBRE / RAZÓN SOCIAL**

MARCOS AMORES ANTONIO

NIF

***0112*

EXPEDIENTE

1020709

ANUALIDAD DE PAGO

1ª

IMPORTES POR ANUALIDAD

	2023	2024	2025	2026	2027
IMPORTE MÁXIMO SUBVENCIONABLE	1.955,93 €	1.955,93 €	1.955,93 €	1.955,93 €	1.955,93 €
IMPORTE MEDIO DE TRANSFERENCIA (€/ha)	247,90 €	247,90 €	247,90 €	247,90 €	247,90 €

RESUMEN DE UNIDADES

Cód	GRUPO DE PAGO	Sup. Dec. Admisible (ha)	Sup. Comprometida (ha)	Sup. ajustada compromiso (1) (ha)	% sobredec.	Sup. Resuelta (ha)	Importe Declarado	Importe Topado	Importe Resuelto	Importe tras sobredec.
429	OLIVAR	7,89		7,89	0,00	7,89	1.955,93	1.955,93	1.955,93	1.955,93
TOTAL		7,89	7,89	7,89		7,89	1.955,93	1.955,93	1.955,93	1.955,93

APLICACIÓN DE REDUCCIONES Y PENALIZACIONES

GRUPO DE PAGO	Importe Calculado	Importe prereduc.	Criterios de subvencionabilidad y compromisos	Presentación tardía	Omisión declaración	Condicionalidad	IMPORTE (Euros) RESUELTO
OLIVAR	1.955,93	1.955,93	0,00	0,00	0,00	0,00	1.955,93
TOTAL	1.955,93	1.955,93					1.955,93

RESUMEN DE PAGOS**IMPORTE (Euros)**

	RESUELTO	FEADER	MAPA	CAPADR
OLIVAR - Pago realizado	1.955,93 €	1.662,54 €	191,88 €	101,51 €

RECINTOS RESUELTOS

REF.	REFERENCIA SIGPAC	CULTIVO	DESCRIPCIÓN CULTIVO	S/R G.PAGO	PEND. MEDIA (%)	SUP. DEC. ADMISIBLE (ha)	SUP. COMPROM. (ha)	SUP. AJUSTADA COMPR.(1) (ha)	SUP. CONY. SIGPAC (ha)	SUP. CERTIE (ha)	SUP. CAMPO (ha)	SUP. CAMPO DETER. CULT. DECLARADO (ha)	SUP. DEC. REDUCIDA (ha)	SUP. RESUELTA (ha)
1700000005005222	21-009-809-00539-002	101007	OLIVAR-MANZANILLA	S 429	17,10	1,49	1,49	1,49	1,49	1,49			1,49	1,49
1700000005005223	21-009-809-00541-001	101007	OLIVAR-MANZANILLA	S 429	17,00	0,01	0,01	0,01	0,01	0,01			0,01	0,01
1700000005005224	21-009-809-00461-002	101007	OLIVAR-MANZANILLA	S 429	31,80	0,91	0,91	0,91	0,91	0,91			0,91	0,91
1700000005005225	21-009-809-00209-001	101007	OLIVAR-MANZANILLA	S 429	36,90	3,62	3,62	3,62	3,62	3,62			3,62	3,62
1700000005005227	21-009-809-00204-001	101007	OLIVAR-MANZANILLA	S 429	20,20	1,86	1,86	1,86	1,86	1,86			1,86	1,86

INCIDENCIAS**INCIDENCIA DESCRIPCIÓN**

- 8227 Línea de declaración monitorizada en la que no ha habido respuesta por parte del productor y, por tanto, sin Juicio Experto de campo.
 Ref:1700000005005220 Recinto:21-009-809-00199-00001 Cultivo:101007 OLIVAR-MANZANILLA
 Ref:1700000005005226 Recinto:21-009-809-00241-00001 Cultivo:101007 OLIVAR-MANZANILLA
- 100424 Solicita recinto que no está comprometido para la operación.
 Ref:1700000005005220 Recinto:21-009-809-00199-00001 Cultivo:101007 OLIVAR-MANZANILLA Secano
 Ref:1700000005005226 Recinto:21-009-809-00241-00001 Cultivo:101007 OLIVAR-MANZANILLA Secano

(1) Superficie declarada admisible ajustada con la superficie comprometida.
 (2) Factor de penalización valorando el alcance para el tipo de compromiso.

Puede verificar la integridad de una copia de este documento mediante la lectura del código QR adjunto o mediante el acceso a la dirección <https://ws050.juntadeandalucia.es/verificarFirma> indicando el código de VERIFICACIÓN

FIRMADO POR

RAQUEL MARIA ESPIN CRESPO

18/12/2024

VERIFICACIÓN

Pk2jmBDMDBSWPSC42MTUWFP24ALUB4

PÁG. 1120/2078



**APELLIDOS Y NOMBRE / RAZÓN SOCIAL**

MARCOS FAL DOMINGO DE GUZMAN

NIF

***2969*

EXPEDIENTE

1152569

ANUALIDAD DE PAGO

1ª

IMPORTES POR ANUALIDAD

	2023	2024	2025	2026	2027
IMPORTE MÁXIMO SUBVENCIONABLE	6.161,25 €	6.161,25 €	6.161,25 €	6.161,25 €	6.161,25 €
IMPORTE MEDIO DE TRANSFERENCIA (€/ha)	82,15 €	82,15 €	82,15 €	82,15 €	82,15 €

RESUMEN DE UNIDADES

Cód	GRUPO DE PAGO	Sup. Dec. Admisible (ha)	Sup. Comprometida (ha)	Sup. ajustada compromiso (1) (ha)	% sobredec.	Sup. Resuelta (ha)	Importe Declarado	Importe Topado	Importe Resuelto	Importe tras sobredec.
428	PASTOS ASOCIADOS A GANADERÍA ECOLÓGICA	104,11		75,00	0,00	75,00	6.161,25	6.161,25	6.161,25	6.161,25
TOTAL		104,11	75,00	75,00		75,00	6.161,25	6.161,25	6.161,25	6.161,25

APLICACIÓN DE REDUCCIONES Y PENALIZACIONES

GRUPO DE PAGO	Importe Calculado	Importe prereduc.	Criterios de subvencionabilidad y compromisos	Presentación tardía	Omisión declaración	Condicionidad	IMPORTE (Euros) RESUELTO
PASTOS ASOCIADOS A GANADERÍA	6.161,25	6.161,25	0,00	0,00	0,00	0,00	6.161,25
TOTAL	6.161,25	6.161,25					6.161,25

RESUMEN DE PAGOS**IMPORTE (Euros)**

PASTOS ASOCIADOS A GANADERÍA ECOLÓGICA - Pago realizado	RESUELTO 6.161,25 €	FEADER 5.237,06 €	MAPA 604,42 €	CAPADR 319,77 €
---	---------------------	-------------------	---------------	-----------------

RECINTOS RESUELTOS

REE	REFERENCIA SIGPAC	CULTIVO	DESCRIPCIÓN CULTIVO	S/R G.PAGO	PEND. MEDIA (%)	SUP. DEC. ADMISIBLE (ha)	SUP. COMPROM. (ha)	SUP. AJUSTADA COMPROM. (1) (ha)	SUP. CONV. SIGPAC (ha)	SUP. CERTIF. (ha)	SUP. CAMPO (ha)	SUP. CAMPO DETER. CULT. DECLARADO (ha)	SUP. DEC. REDUCIDA (ha)	SUP. RESUELTA (ha)
1700000006949948	21-016-005-00005-002	62000	PASTOS PERMANENTES DE 5 O MAS AÑOS-SIN VARIEDAD	S 428	6,70	28,14	28,14	28,14		28,14			28,14	28,14
1700000006949950	21-016-005-00005-002	62000	PASTOS PERMANENTES DE 5 O MAS AÑOS-SIN VARIEDAD	S 428	6,70	52,92	52,92	52,92		52,92			52,92	52,92
1700000006949951	21-016-005-00005-008	62000	PASTOS PERMANENTES DE 5 O MAS AÑOS-SIN VARIEDAD	S 428	8,40	22,28	22,28	22,28		22,28			22,28	22,28
1700000006949952	21-016-005-00005-009	62000	PASTOS PERMANENTES DE 5 O MAS AÑOS-SIN VARIEDAD	S 428	11,20	0,61	0,61	0,61		0,61			0,61	0,61
1700000006949953	21-016-005-00005-010	62000	PASTOS PERMANENTES DE 5 O MAS AÑOS-SIN VARIEDAD	S 428	4,30	0,16	0,16	0,16		0,21			0,16	0,16

(1) Superficie declarada admisible ajustada con la superficie comprometida.
(2) Factor de penalización valorando el alcance para el tipo de compromiso.

Puede verificar la integridad de una copia de este documento mediante la lectura del código QR adjunto o mediante el acceso a la dirección <https://ws050.juntadeandalucia.es/verificarFirma> indicando el código de VERIFICACIÓN

FIRMADO POR

RAQUEL MARIA ESPIN CRESPO

18/12/2024

VERIFICACIÓN

Pk2jmBDMDBSWPSC42MTUWFP24ALUB4

PÁG. 1121/2078



**Datos considerados para el Cálculo de la Carga Ganadera mínima y máxima del expediente**

Explotación	Especie	Inscrito en Sipea y Admisible	Ugm Calculada para CG Mínima	Ugm Calculada para CG Máxima
ES210160000266	BOVINA	SI	151,74	151,74
			151,74	151,74

Superficie determinada para Cálculo Carga Ganadera Mínima: 104,11 ha

Superficie determinada para Cálculo Carga Ganadera Máxima: 104,11 ha

Carga Ganadera Mínima Expediente: 1,46 ugm/ha

Carga Ganadera Máxima Expediente: 1,46 ugm/ha

Recintos Determinados para el Cálculo de Garga Ganadera Mínima

REF.	REFERENCIA SIGPAC	CULTIVO	DESCRIPCIÓN CULTIVO	S/R	SUP. RESUELTA (ha)
1700000006949948	21-016-005-00005-00002	62000	PASTOS PERMANENTES DE 5 O MAS AÑOS-SIN VARIEDAD	S	28,14
1700000006949950	21-016-005-00005-00002	62000	PASTOS PERMANENTES DE 5 O MAS AÑOS-SIN VARIEDAD	S	52,92
1700000006949951	21-016-005-00005-00008	62000	PASTOS PERMANENTES DE 5 O MAS AÑOS-SIN VARIEDAD	S	22,28
1700000006949952	21-016-005-00005-00009	62000	PASTOS PERMANENTES DE 5 O MAS AÑOS-SIN VARIEDAD	S	0,61
1700000006949953	21-016-005-00005-00010	62000	PASTOS PERMANENTES DE 5 O MAS AÑOS-SIN VARIEDAD	S	0,16

Recintos Determinados para el Cálculo de Garga Ganadera Máxima

REF.	REFERENCIA SIGPAC	CULTIVO	DESCRIPCIÓN CULTIVO	S/R	SUP. RESUELTA (ha)
1700000006949948	21-016-005-00005-00002	62000	PASTOS PERMANENTES DE 5 O MAS AÑOS-SIN VARIEDAD	S	28,14
1700000006949950	21-016-005-00005-00002	62000	PASTOS PERMANENTES DE 5 O MAS AÑOS-SIN VARIEDAD	S	52,92
1700000006949951	21-016-005-00005-00008	62000	PASTOS PERMANENTES DE 5 O MAS AÑOS-SIN VARIEDAD	S	22,28
1700000006949952	21-016-005-00005-00009	62000	PASTOS PERMANENTES DE 5 O MAS AÑOS-SIN VARIEDAD	S	0,61
1700000006949953	21-016-005-00005-00010	62000	PASTOS PERMANENTES DE 5 O MAS AÑOS-SIN VARIEDAD	S	0,16

(1) Superficie declarada admisible ajustada con la superficie comprometida.
(2) Factor de penalización valorando el alcance para el tipo de compromiso.Puede verificar la integridad de una copia de este documento mediante la lectura del código QR adjunto o mediante el acceso a la dirección <https://ws050.juntadeandalucia.es/verificarFirma> indicando el código de VERIFICACIÓN

FIRMADO POR

RAQUEL MARIA ESPIN CRESPO

18/12/2024

VERIFICACIÓN

Pk2jmBDMDBSWPSC42MTUWFP24ALUB4

PÁG. 1122/2078





APELLIDOS Y NOMBRE / RAZÓN SOCIAL MARIA DEL CARMEN LOZANO LABRADOR,S.L.U
NIF ****0471*
EXPEDIENTE 1124937
ANUALIDAD DE PAGO 1ª

IMPORTES POR ANUALIDAD

	2023	2024	2025	2026	2027
IMPORTE MÁXIMO SUBVENCIONABLE	6.161,25 €	6.161,25 €	6.161,25 €	6.161,25 €	6.161,25 €
IMPORTE MEDIO DE TRANSFERENCIA (€/ha)	82,15 €	82,15 €	82,15 €	82,15 €	82,15 €

RESUMEN DE UNIDADES

Cód	GRUPO DE PAGO	Sup. Dec. Admisible (ha)	Sup. Comprometida (ha)	Sup. ajustada compromiso (1) (ha)	% sobredec.	Sup. Resuelta (ha)	Importe Declarado	Importe Topado	Importe Resuelto	Importe tras sobredec.
428	PASTOS ASOCIADOS A GANADERÍA ECOLÓGICA	316,47		75,00	0,00	75,00	6.161,25	6.161,25	6.161,25	6.161,25
TOTAL		316,47	75,00	75,00		75,00	6.161,25	6.161,25	6.161,25	6.161,25

APLICACIÓN DE REDUCCIONES Y PENALIZACIONES

GRUPO DE PAGO	Importe Calculado	Importe prereduc.	Criterios de subvencionabilidad y compromisos	Presentación tardía	Omisión declaración	Condicionabilidad	IMPORTE (Euros) RESUELTO
PASTOS ASOCIADOS A GANADERÍA	6.161,25	6.161,25	0,00	0,00	0,00	0,00	6.161,25
TOTAL	6.161,25	6.161,25					6.161,25

RESUMEN DE PAGOS

	RESUELTO	FEADER	MAPA	CAPADR
PASTOS ASOCIADOS A GANADERÍA ECOLÓGICA - Pago realizado	6.161,25 €	5.237,06 €	604,42 €	319,77 €

(1) Superficie declarada admisible ajustada con la superficie comprometida.
(2) Factor de penalización valorando el alcance para el tipo de compromiso.

Puede verificar la integridad de una copia de este documento mediante la lectura del código QR adjunto o mediante el acceso a la dirección <https://ws050.juntadeandalucia.es/verificarFirma> indicando el código de VERIFICACIÓN

FIRMADO POR	RAQUEL MARIA ESPIN CRESPO	18/12/2024	
VERIFICACIÓN	Pk2jmBDMDBSWPSC42MTUWFP24ALUB4	PÁG. 1123/2078	



RECINTOS RESUELTOS

REF.	REFERENCIA SIGPAC	CULTIVO	DESCRIPCIÓN CULTIVO	S/R	G.PAGO	PEND. MEDIA (%)	SUP. DEC. ADMISIBLE (ha)	SUP. COMPROM. (ha)	SUP. AJUSTADA COMPR.(1) (ha)	SUP. CONV. SIGPAC (ha)	SUP. CERTIF. (ha)	SUP. CAMPO (ha)	SUP. CAMPO DETER.CULT. DECLARADO (ha)	SUP. DEC. REDUCIDA (ha)	SUP. RESUELTA (ha)
5793671	21-009-004-00152-003	62000	PASTOS PERMANENTES DE 5 O MAS AÑOS-SIN VARIEDAD	S	428	30,20	7,58	7,58	7,58		7,58			7,58	7,58
5793694	21-009-004-00247-003	62000	PASTOS PERMANENTES DE 5 O MAS AÑOS-SIN VARIEDAD	S	428	38,30	0,18	0,18	0,18		0,51			0,18	0,18
5793735	21-078-001-00001-001	62000	PASTOS PERMANENTES DE 5 O MAS AÑOS-SIN VARIEDAD	S	428	27,00	49,15	49,15	49,15		49,15			49,15	49,15
170000006191803	21-078-001-00001-045	62000	PASTOS PERMANENTES DE 5 O MAS AÑOS-SIN VARIEDAD	S	428	40,10	1,93	1,93	1,93		3,51			1,93	1,93
170000006191804	21-078-001-00018-004	62000	PASTOS PERMANENTES DE 5 O MAS AÑOS-SIN VARIEDAD	S	428	32,00	0,01	0,01	0,01		0,03			0,01	0,01
170000006191806	21-078-001-00001-044	62000	PASTOS PERMANENTES DE 5 O MAS AÑOS-SIN VARIEDAD	S	428	29,90	21,34	21,34	21,34		25,10			21,34	21,34
170000006191807	21-078-001-00001-028	62000	PASTOS PERMANENTES DE 5 O MAS AÑOS-SIN VARIEDAD	S	428	39,30	0,17	0,17	0,17		0,31			0,17	0,17
170000006191814	21-016-010-00015-002	62000	PASTOS PERMANENTES DE 5 O MAS AÑOS-SIN VARIEDAD	S	428	38,60	1,27	1,27	1,27		1,27			1,27	1,27
170000006191815	21-016-010-00016-001	62000	PASTOS PERMANENTES DE 5 O MAS AÑOS-SIN VARIEDAD	S	428	35,50	5,00	5,00	5,00		5,88			5,00	5,00
170000006191824	21-016-010-00004-001	62000	PASTOS PERMANENTES DE 5 O MAS AÑOS-SIN VARIEDAD	S	428	38,60	2,28	2,28	2,28		2,68			2,28	2,28
170000006191825	21-009-004-00152-011	62000	PASTOS PERMANENTES DE 5 O MAS AÑOS-SIN VARIEDAD	S	428	22,00	2,59	2,59	2,59		2,59			2,59	2,59
170000006191826	21-009-004-00152-006	62000	PASTOS PERMANENTES DE 5 O MAS AÑOS-SIN VARIEDAD	S	428	22,60	20,55	20,55	20,55		20,55			20,55	20,55
170000006191828	21-009-004-00247-019	62000	PASTOS PERMANENTES DE 5 O MAS AÑOS-SIN VARIEDAD	S	428	14,10	0,09	0,09	0,09		0,10			0,09	0,09
170000006191829	21-009-004-00247-002	62000	PASTOS PERMANENTES DE 5 O MAS AÑOS-SIN VARIEDAD	S	428	25,40	0,86	0,86	0,86		1,01			0,86	0,86
170000006191830	21-009-004-00152-012	62000	PASTOS PERMANENTES DE 5 O MAS AÑOS-SIN VARIEDAD	S	428	25,40	3,63	3,63	3,63		3,63			3,63	3,63
170000006191831	21-009-004-00152-013	62000	PASTOS PERMANENTES DE 5 O MAS AÑOS-SIN VARIEDAD	S	428	17,20	0,87	0,87	0,87		1,16			0,87	0,87
170000006191832	21-009-004-00152-015	62000	PASTOS PERMANENTES DE 5 O MAS AÑOS-SIN VARIEDAD	S	428	16,80	0,07	0,07	0,07		0,07			0,07	0,07
170000006191834	21-078-002-00015-050	62000	PASTOS PERMANENTES DE 5 O MAS AÑOS-SIN VARIEDAD	S	428	39,10	1,69	1,69	1,69		3,07			1,69	1,69
170000006191835	21-009-004-00152-014	62000	PASTOS PERMANENTES DE 5 O MAS AÑOS-SIN VARIEDAD	S	428	31,20	0,05	0,05	0,05		0,06			0,05	0,05
170000006191836	21-009-004-00247-015	62000	PASTOS PERMANENTES DE 5 O MAS AÑOS-SIN VARIEDAD	S	428	13,20	0,11	0,11	0,11		0,11			0,11	0,11
170000006191837	21-009-004-00247-013	62000	PASTOS PERMANENTES DE 5 O MAS AÑOS-SIN VARIEDAD	S	428	38,00	0,05	0,05	0,05		0,07			0,05	0,05
170000006191839	21-009-004-00247-016	62000	PASTOS PERMANENTES DE 5 O MAS AÑOS-SIN VARIEDAD	S	428	21,40	0,14	0,14	0,14		0,14			0,14	0,14
170000006191886	21-078-002-00015-062	62000	PASTOS PERMANENTES DE 5 O MAS AÑOS-SIN VARIEDAD	S	428	29,00	14,21	14,21	14,21		14,21			14,21	14,21
170000006191889	21-078-002-00015-046	62000	PASTOS PERMANENTES DE 5 O MAS AÑOS-SIN VARIEDAD	S	428	20,90	25,30	25,30	25,30		25,30			25,30	25,30
170000006191890	21-078-002-00015-064	62000	PASTOS PERMANENTES DE 5 O MAS AÑOS-SIN VARIEDAD	S	428	21,50	15,49	15,49	15,49		15,49			15,49	15,49
170000006191895	21-078-001-00011-001	62000	PASTOS PERMANENTES DE 5 O MAS AÑOS-SIN VARIEDAD	S	428	23,20	0,38	0,38	0,38		0,38			0,38	0,38
170000006191899	21-078-002-00014-001	62000	PASTOS PERMANENTES DE 5 O MAS AÑOS-SIN VARIEDAD	S	428	14,50	0,35	0,35	0,35		0,41			0,35	0,35
170000006191900	21-078-001-00001-041	62000	PASTOS PERMANENTES DE 5 O MAS AÑOS-SIN VARIEDAD	S	428	22,20	8,07	8,07	8,07		8,07			8,07	8,07
170000006191902	21-078-002-00015-025	62000	PASTOS PERMANENTES DE 5 O MAS AÑOS-SIN VARIEDAD	S	428	33,80	0,13	0,13	0,13		0,37			0,13	0,13
170000006191903	21-078-001-00001-040	62000	PASTOS PERMANENTES DE 5 O MAS AÑOS-SIN VARIEDAD	S	428	21,80	0,03	0,03	0,03		0,04			0,03	0,03
170000006191905	21-078-001-00015-002	62000	PASTOS PERMANENTES DE 5 O MAS AÑOS-SIN VARIEDAD	S	428	45,60	0,20	0,20	0,20		0,56			0,20	0,20
170000006191906	21-078-001-00001-035	62000	PASTOS PERMANENTES DE 5 O MAS AÑOS-SIN VARIEDAD	S	428	24,20	0,19	0,19	0,19		0,35			0,19	0,19
170000006191908	21-078-001-00001-026	62000	PASTOS PERMANENTES DE 5 O MAS AÑOS-SIN VARIEDAD	S	428	25,80	37,00	37,00	37,00		37,00			37,00	37,00
170000006191909	21-078-001-00016-005	62000	PASTOS PERMANENTES DE 5 O MAS AÑOS-SIN VARIEDAD	S	428	23,50	3,15	3,15	3,15		3,71			3,15	3,15
170000006191910	21-078-001-00016-004	62000	PASTOS PERMANENTES DE 5 O MAS AÑOS-SIN VARIEDAD	S	428	24,20	1,05	1,05	1,05		1,23			1,05	1,05
170000006191911	21-078-001-00016-002	62000	PASTOS PERMANENTES DE 5 O MAS AÑOS-SIN VARIEDAD	S	428	14,40	1,57	1,57	1,57		1,57			1,57	1,57
170000006191913	21-078-001-00001-020	62000	PASTOS PERMANENTES DE 5 O MAS AÑOS-SIN VARIEDAD	S	428	5,80	0,05	0,05	0,05		0,05			0,05	0,05
170000006191914	21-078-001-00001-016	62000	PASTOS PERMANENTES DE 5 O MAS AÑOS-SIN VARIEDAD	S	428	43,20	23,99	23,99	23,99		68,55			23,99	23,99
170000006191915	21-078-001-00022-001	62000	PASTOS PERMANENTES DE 5 O MAS AÑOS-SIN VARIEDAD	S	428	26,00	4,35	4,35	4,35		4,35			4,35	4,35
170000006191916	21-078-001-00018-006	62000	PASTOS PERMANENTES DE 5 O MAS AÑOS-SIN VARIEDAD	S	428	41,50	0,44	0,44	0,44		0,44			0,44	0,44
170000006191917	21-078-001-00018-003	62000	PASTOS PERMANENTES DE 5 O MAS AÑOS-SIN VARIEDAD	S	428	22,70	0,80	0,80	0,80		0,80			0,80	0,80
170000006191918	21-078-001-00001-043	62000	PASTOS PERMANENTES DE 5 O MAS AÑOS-SIN VARIEDAD	S	428	20,40	36,45	36,45	36,45		36,45			36,45	36,45
170000006191919	21-078-001-00017-001	62000	PASTOS PERMANENTES DE 5 O MAS AÑOS-SIN VARIEDAD	S	428	36,90	0,58	0,58	0,58		0,89			0,58	0,58
170000006191920	21-078-001-00001-046	62000	PASTOS PERMANENTES DE 5 O MAS AÑOS-SIN VARIEDAD	S	428	27,60	23,08	23,08	23,08		23,08			23,08	23,08

INCIDENCIAS

INCIDENCIA DESCRIPCIÓN

- 100402 Recinto solicitado no forma parte de ningún organismo de control autorizado para la producción ecológica en Andalucía o fecha de inscripción posterior al plazo establecido (Anexo I. Criterios de Subvencionabilidad. Orden 28 de marzo de 2023).
Ref:170000006191883 Recinto:21-078-001-00001-00017 Cultivo:101007 OLIVAR-MANZANILLA Secano
- 100407 Explotación solicitada no forma parte de ningún organismo de control autorizado para la producción ecológica en Andalucía o fecha de inscripción posterior al plazo establecido (Anexo I. Criterios de Subvencionabilidad. Orden 28 de marzo de 2023).
Explotación:ES21007000045 Especie:BOVINA
Explotación:ES21007000045 Especie:PORCINO

(1) Superficie declarada admisible ajustada con la superficie comprometida.
(2) Factor de penalización valorando el alcance para el tipo de compromiso.

<p>Puede verificar la integridad de una copia de este documento mediante la lectura del código QR adjunto o mediante el acceso a la dirección https://ws050.juntadeandalucia.es/verificarFirma indicando el código de VERIFICACIÓN</p>			
FIRMADO POR	RAQUEL MARIA ESPIN CRESPO	18/12/2024	
VERIFICACIÓN	Pk2jmBDMDBSWPSC42MTUWFP24ALUB4	PÁG. 1124/2078	

**INCIDENCIAS****INCIDENCIA DESCRIPCIÓN**

	Explotación:ES21020000019 Especie:PORCINO
	Explotación:ES21079000034 Especie:PORCINO
100424	Solicita recinto que no está comprometido para la operación.
	Ref:-1464495 Recinto:21-016-010-00004-00002 Cultivo:62000 PASTOS PERMANENTES DE 5 O MAS AÑOS-SIN VARIEDAD Secano
	Ref:1700000006191800 Recinto:21-078-001-00001-00015 Cultivo:62000 PASTOS PERMANENTES DE 5 O MAS AÑOS-SIN VARIEDAD Secano
	Ref:1700000006191883 Recinto:21-078-001-00001-00017 Cultivo:101007 OLIVAR-MANZANILLA Secano
	Ref:1700000006191912 Recinto:21-078-001-00001-00025 Cultivo:62000 PASTOS PERMANENTES DE 5 O MAS AÑOS-SIN VARIEDAD Secano
	Ref:1700000006191907 Recinto:21-078-001-00001-00034 Cultivo:62000 PASTOS PERMANENTES DE 5 O MAS AÑOS-SIN VARIEDAD Secano
	Ref:1700000006191897 Recinto:21-078-001-00001-00038 Cultivo:62000 PASTOS PERMANENTES DE 5 O MAS AÑOS-SIN VARIEDAD Secano
	Ref:1700000006191898 Recinto:21-078-001-00015-00001 Cultivo:62000 PASTOS PERMANENTES DE 5 O MAS AÑOS-SIN VARIEDAD Secano
	Ref:1700000006191892 Recinto:21-078-002-00015-00047 Cultivo:62000 PASTOS PERMANENTES DE 5 O MAS AÑOS-SIN VARIEDAD Secano

Datos considerados para el Cálculo de la Carga Ganadera mínima y máxima del expediente

Explotación	Especie	Inscrito en Sipea y Admisible	Ugm Calculada para CG Mínima	Ugm Calculada para CG Máxima
ES210070000045	BOVINA	NO	0,00	55,11
ES210070000045	PORCINO	NO	0,00	0,00
ES210200000019	BOVINA	SI	42,52	42,52
ES210200000019	PORCINO	NO	0,00	0,00
ES210790000034	BOVINA	SI	88,63	88,63
ES210790000034	PORCINO	NO	0,00	37,57
			131,15	223,83

Superficie determinada para Cálculo Carga Ganadera Mínima: 548,36 ha

Superficie determinada para Cálculo Carga Ganadera Máxima: 624,78 ha

Carga Ganadera Mínima Expediente: 0,24 ugm/ha

Carga Ganadera Máxima Expediente: 0,36 ugm/ha

Los importes del Grupo de Pago de pastos de este expediente han sido ajustados por no llegar a la carga ganadera mínima de 0,3

Recintos Determinados para el Cálculo de Carga Ganadera Mínima

REF.	REFERENCIA SIGPAC	CULTIVO	DESCRIPCIÓN CULTIVO	S/R	SUP. RESUELTA (ha)
-1464496	21-020-004-00051-00010	62000	PASTOS PERMANENTES DE 5 O MAS AÑOS-SIN VARIEDAD	S	0,41
-1464495	21-016-010-00004-00002	62000	PASTOS PERMANENTES DE 5 O MAS AÑOS-SIN VARIEDAD	S	1,20
-1464487	21-009-004-00152-00002	62000	PASTOS PERMANENTES DE 5 O MAS AÑOS-SIN VARIEDAD	S	5,42
-1464486	21-007-010-00282-00003	62000	PASTOS PERMANENTES DE 5 O MAS AÑOS-SIN VARIEDAD	S	0,31
-1135534	21-020-004-00063-00010	62000	PASTOS PERMANENTES DE 5 O MAS AÑOS-SIN VARIEDAD	S	0,09
-1135533	21-020-004-00048-00023	62000	PASTOS PERMANENTES DE 5 O MAS AÑOS-SIN VARIEDAD	S	0,27
5793671	21-009-004-00152-00003	62000	PASTOS PERMANENTES DE 5 O MAS AÑOS-SIN VARIEDAD	S	7,58
5793694	21-009-004-00247-00003	62000	PASTOS PERMANENTES DE 5 O MAS AÑOS-SIN VARIEDAD	S	0,18
5793726	21-009-004-00247-00007	62000	PASTOS PERMANENTES DE 5 O MAS AÑOS-SIN VARIEDAD	S	1,89
5793730	21-020-004-00049-00010	62000	PASTOS PERMANENTES DE 5 O MAS AÑOS-SIN VARIEDAD	S	141,39
5793735	21-078-001-00001-00001	62000	PASTOS PERMANENTES DE 5 O MAS AÑOS-SIN VARIEDAD	S	49,15
1700000006191793	21-020-004-00048-00020	62000	PASTOS PERMANENTES DE 5 O MAS AÑOS-SIN VARIEDAD	S	1,86
1700000006191797	21-020-004-00048-00017	62000	PASTOS PERMANENTES DE 5 O MAS AÑOS-SIN VARIEDAD	S	1,17

(1) Superficie declarada admisible ajustada con la superficie comprometida.
(2) Factor de penalización valorando el alcance para el tipo de compromiso.Puede verificar la integridad de una copia de este documento mediante la lectura del código QR adjunto o mediante el acceso a la dirección <https://ws050.juntadeandalucia.es/verificarFirma> indicando el código de VERIFICACIÓN

FIRMADO POR

RAQUEL MARIA ESPIN CRESPO

18/12/2024

VERIFICACIÓN

Pk2jmBDMDBSWPSC42MTUWFP24ALUB4

PÁG. 1125/2078



**Datos considerados para el Cálculo de la Carga Ganadera mínima y máxima del expediente****Recintos Determinados para el Cálculo de Garga Ganadera Mínima**

REF.	REFERENCIA SIGPAC	CULTIVO	DESCRIPCIÓN CULTIVO	S/R	SUP.
					RESUELTA (ha)
1700000006191803	21-078-001-00001-00045	62000	PASTOS PERMANENTES DE 5 O MAS AÑOS-SIN VARIEDAD	S	1,93
1700000006191804	21-078-001-00018-00004	62000	PASTOS PERMANENTES DE 5 O MAS AÑOS-SIN VARIEDAD	S	0,01
1700000006191806	21-078-001-00001-00044	62000	PASTOS PERMANENTES DE 5 O MAS AÑOS-SIN VARIEDAD	S	21,34
1700000006191807	21-078-001-00001-00028	62000	PASTOS PERMANENTES DE 5 O MAS AÑOS-SIN VARIEDAD	S	0,17
1700000006191811	21-024-002-00003-00014	62000	PASTOS PERMANENTES DE 5 O MAS AÑOS-SIN VARIEDAD	S	0,38
1700000006191812	21-024-002-00007-00017	62000	PASTOS PERMANENTES DE 5 O MAS AÑOS-SIN VARIEDAD	S	0,56
1700000006191813	21-020-004-00048-00008	62000	PASTOS PERMANENTES DE 5 O MAS AÑOS-SIN VARIEDAD	S	67,24
1700000006191814	21-016-010-00015-00002	62000	PASTOS PERMANENTES DE 5 O MAS AÑOS-SIN VARIEDAD	S	1,27
1700000006191815	21-016-010-00016-00001	62000	PASTOS PERMANENTES DE 5 O MAS AÑOS-SIN VARIEDAD	S	5,00
1700000006191816	21-020-004-00048-00001	62000	PASTOS PERMANENTES DE 5 O MAS AÑOS-SIN VARIEDAD	S	2,69
1700000006191822	21-020-004-00062-00008	62000	PASTOS PERMANENTES DE 5 O MAS AÑOS-SIN VARIEDAD	S	0,34
1700000006191824	21-016-010-00004-00001	62000	PASTOS PERMANENTES DE 5 O MAS AÑOS-SIN VARIEDAD	S	2,28
1700000006191825	21-009-004-00152-00011	62000	PASTOS PERMANENTES DE 5 O MAS AÑOS-SIN VARIEDAD	S	2,59
1700000006191826	21-009-004-00152-00006	62000	PASTOS PERMANENTES DE 5 O MAS AÑOS-SIN VARIEDAD	S	20,55
1700000006191828	21-009-004-00247-00019	62000	PASTOS PERMANENTES DE 5 O MAS AÑOS-SIN VARIEDAD	S	0,09
1700000006191829	21-009-004-00247-00002	62000	PASTOS PERMANENTES DE 5 O MAS AÑOS-SIN VARIEDAD	S	0,86
1700000006191830	21-009-004-00152-00012	62000	PASTOS PERMANENTES DE 5 O MAS AÑOS-SIN VARIEDAD	S	3,63
1700000006191831	21-009-004-00152-00013	62000	PASTOS PERMANENTES DE 5 O MAS AÑOS-SIN VARIEDAD	S	0,87
1700000006191832	21-009-004-00152-00015	62000	PASTOS PERMANENTES DE 5 O MAS AÑOS-SIN VARIEDAD	S	0,07
1700000006191834	21-078-002-00015-00050	62000	PASTOS PERMANENTES DE 5 O MAS AÑOS-SIN VARIEDAD	S	1,69
1700000006191835	21-009-004-00152-00014	62000	PASTOS PERMANENTES DE 5 O MAS AÑOS-SIN VARIEDAD	S	0,05
1700000006191836	21-009-004-00247-00015	62000	PASTOS PERMANENTES DE 5 O MAS AÑOS-SIN VARIEDAD	S	0,11
1700000006191837	21-009-004-00247-00013	62000	PASTOS PERMANENTES DE 5 O MAS AÑOS-SIN VARIEDAD	S	0,05
1700000006191839	21-009-004-00247-00016	62000	PASTOS PERMANENTES DE 5 O MAS AÑOS-SIN VARIEDAD	S	0,14
1700000006191860	21-024-002-00003-00009	62000	PASTOS PERMANENTES DE 5 O MAS AÑOS-SIN VARIEDAD	S	4,63
1700000006191884	21-020-004-00048-00010	62000	PASTOS PERMANENTES DE 5 O MAS AÑOS-SIN VARIEDAD	R	0,27
1700000006191886	21-078-002-00015-00062	62000	PASTOS PERMANENTES DE 5 O MAS AÑOS-SIN VARIEDAD	S	14,21
1700000006191889	21-078-002-00015-00046	62000	PASTOS PERMANENTES DE 5 O MAS AÑOS-SIN VARIEDAD	S	25,30
1700000006191890	21-078-002-00015-00064	62000	PASTOS PERMANENTES DE 5 O MAS AÑOS-SIN VARIEDAD	S	15,49
1700000006191894	21-020-004-00048-00009	62000	PASTOS PERMANENTES DE 5 O MAS AÑOS-SIN VARIEDAD	R	0,34
1700000006191895	21-078-001-00011-00001	62000	PASTOS PERMANENTES DE 5 O MAS AÑOS-SIN VARIEDAD	S	0,38
1700000006191899	21-078-002-00014-00001	62000	PASTOS PERMANENTES DE 5 O MAS AÑOS-SIN VARIEDAD	S	0,35
1700000006191900	21-078-001-00001-00041	62000	PASTOS PERMANENTES DE 5 O MAS AÑOS-SIN VARIEDAD	S	8,07
1700000006191901	21-078-001-00021-00002	62000	PASTOS PERMANENTES DE 5 O MAS AÑOS-SIN VARIEDAD	S	0,22
1700000006191902	21-078-002-00015-00025	62000	PASTOS PERMANENTES DE 5 O MAS AÑOS-SIN VARIEDAD	S	0,13
1700000006191903	21-078-001-00001-00040	62000	PASTOS PERMANENTES DE 5 O MAS AÑOS-SIN VARIEDAD	S	0,03

(1) Superficie declarada admisible ajustada con la superficie comprometida.
(2) Factor de penalización valorando el alcance para el tipo de compromiso.

Puede verificar la integridad de una copia de este documento mediante la lectura del código QR adjunto o mediante el acceso a la dirección <https://ws050.juntadeandalucia.es/verificarFirma> indicando el código de VERIFICACIÓN

FIRMADO POR

RAQUEL MARIA ESPIN CRESPO

18/12/2024

VERIFICACIÓN

Pk2jmBDMDBSWPSC42MTUWFP24ALUB4

PÁG. 1126/2078



**Datos considerados para el Cálculo de la Carga Ganadera mínima y máxima del expediente****Recintos Determinados para el Cálculo de Garga Ganadera Mínima**

REF.	REFERENCIA SIGPAC	CULTIVO	DESCRIPCIÓN CULTIVO	SUP.	
				S/R	RESUELTA (ha)
1700000006191904	21-078-001-00023-00001	62000	PASTOS PERMANENTES DE 5 O MAS AÑOS-SIN VARIEDAD	S	1,21
1700000006191905	21-078-001-00015-00002	62000	PASTOS PERMANENTES DE 5 O MAS AÑOS-SIN VARIEDAD	S	0,20
1700000006191906	21-078-001-00001-00035	62000	PASTOS PERMANENTES DE 5 O MAS AÑOS-SIN VARIEDAD	S	0,19
1700000006191908	21-078-001-00001-00026	62000	PASTOS PERMANENTES DE 5 O MAS AÑOS-SIN VARIEDAD	S	37,00
1700000006191909	21-078-001-00016-00005	62000	PASTOS PERMANENTES DE 5 O MAS AÑOS-SIN VARIEDAD	S	3,15
1700000006191910	21-078-001-00016-00004	62000	PASTOS PERMANENTES DE 5 O MAS AÑOS-SIN VARIEDAD	S	1,05
1700000006191911	21-078-001-00016-00002	62000	PASTOS PERMANENTES DE 5 O MAS AÑOS-SIN VARIEDAD	S	1,57
1700000006191913	21-078-001-00001-00020	62000	PASTOS PERMANENTES DE 5 O MAS AÑOS-SIN VARIEDAD	S	0,05
1700000006191914	21-078-001-00001-00016	62000	PASTOS PERMANENTES DE 5 O MAS AÑOS-SIN VARIEDAD	S	23,99
1700000006191915	21-078-001-00022-00001	62000	PASTOS PERMANENTES DE 5 O MAS AÑOS-SIN VARIEDAD	S	4,35
1700000006191916	21-078-001-00018-00006	62000	PASTOS PERMANENTES DE 5 O MAS AÑOS-SIN VARIEDAD	S	0,44
1700000006191917	21-078-001-00018-00003	62000	PASTOS PERMANENTES DE 5 O MAS AÑOS-SIN VARIEDAD	S	0,80
1700000006191918	21-078-001-00001-00043	62000	PASTOS PERMANENTES DE 5 O MAS AÑOS-SIN VARIEDAD	S	36,45
1700000006191919	21-078-001-00017-00001	62000	PASTOS PERMANENTES DE 5 O MAS AÑOS-SIN VARIEDAD	S	0,58
1700000006191920	21-078-001-00001-00046	62000	PASTOS PERMANENTES DE 5 O MAS AÑOS-SIN VARIEDAD	S	23,08

Recintos Determinados para el Cálculo de Garga Ganadera Máxima

REF.	REFERENCIA SIGPAC	CULTIVO	DESCRIPCIÓN CULTIVO	SUP.	
				S/R	RESUELTA (ha)
-1464496	21-020-004-00051-00010	62000	PASTOS PERMANENTES DE 5 O MAS AÑOS-SIN VARIEDAD	S	0,41
-1464495	21-016-010-00004-00002	62000	PASTOS PERMANENTES DE 5 O MAS AÑOS-SIN VARIEDAD	S	1,20
-1464487	21-009-004-00152-00002	62000	PASTOS PERMANENTES DE 5 O MAS AÑOS-SIN VARIEDAD	S	5,42
-1464486	21-007-010-00282-00003	62000	PASTOS PERMANENTES DE 5 O MAS AÑOS-SIN VARIEDAD	S	0,31
-1464485	21-007-010-00282-00002	62000	PASTOS PERMANENTES DE 5 O MAS AÑOS-SIN VARIEDAD	S	0,36
-1135534	21-020-004-00063-00010	62000	PASTOS PERMANENTES DE 5 O MAS AÑOS-SIN VARIEDAD	S	0,09
-1135533	21-020-004-00048-00023	62000	PASTOS PERMANENTES DE 5 O MAS AÑOS-SIN VARIEDAD	S	0,27
5471056	21-007-010-00060-00005	62000	PASTOS PERMANENTES DE 5 O MAS AÑOS-SIN VARIEDAD	S	29,26
5793664	21-007-010-00214-00010	62000	PASTOS PERMANENTES DE 5 O MAS AÑOS-SIN VARIEDAD	S	5,58
5793667	21-007-010-00221-00001	62000	PASTOS PERMANENTES DE 5 O MAS AÑOS-SIN VARIEDAD	S	1,24
5793668	21-007-010-00221-00002	62000	PASTOS PERMANENTES DE 5 O MAS AÑOS-SIN VARIEDAD	S	0,86
5793669	21-007-010-00221-00007	62000	PASTOS PERMANENTES DE 5 O MAS AÑOS-SIN VARIEDAD	S	3,60
5793671	21-009-004-00152-00003	62000	PASTOS PERMANENTES DE 5 O MAS AÑOS-SIN VARIEDAD	S	7,58
5793694	21-009-004-00247-00003	62000	PASTOS PERMANENTES DE 5 O MAS AÑOS-SIN VARIEDAD	S	0,18
5793726	21-009-004-00247-00007	62000	PASTOS PERMANENTES DE 5 O MAS AÑOS-SIN VARIEDAD	S	1,89
5793730	21-020-004-00049-00010	62000	PASTOS PERMANENTES DE 5 O MAS AÑOS-SIN VARIEDAD	S	141,39
5793735	21-078-001-00001-00001	62000	PASTOS PERMANENTES DE 5 O MAS AÑOS-SIN VARIEDAD	S	49,15
1700000006191792	21-020-004-00048-00006	62000	PASTOS PERMANENTES DE 5 O MAS AÑOS-SIN VARIEDAD	S	0,00
1700000006191793	21-020-004-00048-00020	62000	PASTOS PERMANENTES DE 5 O MAS AÑOS-SIN VARIEDAD	S	1,86

(1) Superficie declarada admisible ajustada con la superficie comprometida.
(2) Factor de penalización valorando el alcance para el tipo de compromiso.

Puede verificar la integridad de una copia de este documento mediante la lectura del código QR adjunto o mediante el acceso a la dirección <https://ws050.juntadeandalucia.es/verificarFirma> indicando el código de VERIFICACIÓN

FIRMADO POR	RAQUEL MARIA ESPIN CRESPO	18/12/2024
VERIFICACIÓN	Pk2jmBDMDBSWPSC42MTUWFP24ALUB4	PÁG. 1127/2078



**Datos considerados para el Cálculo de la Carga Ganadera mínima y máxima del expediente****Recintos Determinados para el Cálculo de Garga Ganadera Máxima**

REF.	REFERENCIA SIGPAC	CULTIVO	DESCRIPCIÓN CULTIVO	SUP. RESUELTA (ha)	
				S/R	
170000006191794	21-020-004-00048-00014	62000	PASTOS PERMANENTES DE 5 O MAS AÑOS-SIN VARIEDAD	S	0,00
170000006191795	21-020-004-00048-00015	62000	PASTOS PERMANENTES DE 5 O MAS AÑOS-SIN VARIEDAD	S	0,00
170000006191797	21-020-004-00048-00017	62000	PASTOS PERMANENTES DE 5 O MAS AÑOS-SIN VARIEDAD	S	1,17
170000006191798	21-020-004-00048-00018	62000	PASTOS PERMANENTES DE 5 O MAS AÑOS-SIN VARIEDAD	S	0,00
170000006191799	21-020-004-00048-00021	62000	PASTOS PERMANENTES DE 5 O MAS AÑOS-SIN VARIEDAD	S	0,00
170000006191800	21-078-001-00001-00015	62000	PASTOS PERMANENTES DE 5 O MAS AÑOS-SIN VARIEDAD	S	0,00
170000006191801	21-020-004-00048-00002	62000	PASTOS PERMANENTES DE 5 O MAS AÑOS-SIN VARIEDAD	S	0,00
170000006191803	21-078-001-00001-00045	62000	PASTOS PERMANENTES DE 5 O MAS AÑOS-SIN VARIEDAD	S	1,93
170000006191804	21-078-001-00018-00004	62000	PASTOS PERMANENTES DE 5 O MAS AÑOS-SIN VARIEDAD	S	0,01
170000006191806	21-078-001-00001-00044	62000	PASTOS PERMANENTES DE 5 O MAS AÑOS-SIN VARIEDAD	S	21,34
170000006191807	21-078-001-00001-00028	62000	PASTOS PERMANENTES DE 5 O MAS AÑOS-SIN VARIEDAD	S	0,17
170000006191808	21-020-004-00048-00019	62000	PASTOS PERMANENTES DE 5 O MAS AÑOS-SIN VARIEDAD	S	0,00
170000006191810	21-024-002-00003-00011	62000	PASTOS PERMANENTES DE 5 O MAS AÑOS-SIN VARIEDAD	S	0,00
170000006191811	21-024-002-00003-00014	62000	PASTOS PERMANENTES DE 5 O MAS AÑOS-SIN VARIEDAD	S	0,38
170000006191812	21-024-002-00007-00017	62000	PASTOS PERMANENTES DE 5 O MAS AÑOS-SIN VARIEDAD	S	0,56
170000006191813	21-020-004-00048-00008	62000	PASTOS PERMANENTES DE 5 O MAS AÑOS-SIN VARIEDAD	S	67,24
170000006191814	21-016-010-00015-00002	62000	PASTOS PERMANENTES DE 5 O MAS AÑOS-SIN VARIEDAD	S	1,27
170000006191815	21-016-010-00016-00001	62000	PASTOS PERMANENTES DE 5 O MAS AÑOS-SIN VARIEDAD	S	5,00
170000006191816	21-020-004-00048-00001	62000	PASTOS PERMANENTES DE 5 O MAS AÑOS-SIN VARIEDAD	S	2,69
170000006191822	21-020-004-00062-00008	62000	PASTOS PERMANENTES DE 5 O MAS AÑOS-SIN VARIEDAD	S	0,34
170000006191823	21-020-004-00048-00007	62000	PASTOS PERMANENTES DE 5 O MAS AÑOS-SIN VARIEDAD	S	0,00
170000006191824	21-016-010-00004-00001	62000	PASTOS PERMANENTES DE 5 O MAS AÑOS-SIN VARIEDAD	S	2,28
170000006191825	21-009-004-00152-00011	62000	PASTOS PERMANENTES DE 5 O MAS AÑOS-SIN VARIEDAD	S	2,59
170000006191826	21-009-004-00152-00006	62000	PASTOS PERMANENTES DE 5 O MAS AÑOS-SIN VARIEDAD	S	20,55
170000006191828	21-009-004-00247-00019	62000	PASTOS PERMANENTES DE 5 O MAS AÑOS-SIN VARIEDAD	S	0,09
170000006191829	21-009-004-00247-00002	62000	PASTOS PERMANENTES DE 5 O MAS AÑOS-SIN VARIEDAD	S	0,86
170000006191830	21-009-004-00152-00012	62000	PASTOS PERMANENTES DE 5 O MAS AÑOS-SIN VARIEDAD	S	3,63
170000006191831	21-009-004-00152-00013	62000	PASTOS PERMANENTES DE 5 O MAS AÑOS-SIN VARIEDAD	S	0,87
170000006191832	21-009-004-00152-00015	62000	PASTOS PERMANENTES DE 5 O MAS AÑOS-SIN VARIEDAD	S	0,07
170000006191834	21-078-002-00015-00050	62000	PASTOS PERMANENTES DE 5 O MAS AÑOS-SIN VARIEDAD	S	1,69
170000006191835	21-009-004-00152-00014	62000	PASTOS PERMANENTES DE 5 O MAS AÑOS-SIN VARIEDAD	S	0,05
170000006191836	21-009-004-00247-00015	62000	PASTOS PERMANENTES DE 5 O MAS AÑOS-SIN VARIEDAD	S	0,11
170000006191837	21-009-004-00247-00013	62000	PASTOS PERMANENTES DE 5 O MAS AÑOS-SIN VARIEDAD	S	0,05
170000006191839	21-009-004-00247-00016	62000	PASTOS PERMANENTES DE 5 O MAS AÑOS-SIN VARIEDAD	S	0,14
170000006191840	21-007-010-00060-00015	62000	PASTOS PERMANENTES DE 5 O MAS AÑOS-SIN VARIEDAD	S	1,79
170000006191841	21-007-010-00060-00016	62000	PASTOS PERMANENTES DE 5 O MAS AÑOS-SIN VARIEDAD	S	1,45

(1) Superficie declarada admisible ajustada con la superficie comprometida.
(2) Factor de penalización valorando el alcance para el tipo de compromiso.

Puede verificar la integridad de una copia de este documento mediante la lectura del código QR adjunto o mediante el acceso a la dirección <https://ws050.juntadeandalucia.es/verificarFirma> indicando el código de VERIFICACIÓN

FIRMADO POR

RAQUEL MARIA ESPIN CRESPO

18/12/2024

VERIFICACIÓN

Pk2jmBDMDBSWPSC42MTUWFP24ALUB4

PÁG. 1128/2078



**Datos considerados para el Cálculo de la Carga Ganadera mínima y máxima del expediente****Recintos Determinados para el Cálculo de Garga Ganadera Máxima**

REF.	REFERENCIA SIGPAC	CULTIVO	DESCRIPCIÓN CULTIVO	SUP.	
				S/R	RESUELTA (ha)
1700000006191842	21-007-010-00060-00007	62000	PASTOS PERMANENTES DE 5 O MAS AÑOS-SIN VARIEDAD	S	5,41
1700000006191843	21-007-010-00060-00009	62000	PASTOS PERMANENTES DE 5 O MAS AÑOS-SIN VARIEDAD	S	0,11
1700000006191845	21-007-010-00214-00005	62000	PASTOS PERMANENTES DE 5 O MAS AÑOS-SIN VARIEDAD	S	7,00
1700000006191847	21-007-010-00060-00017	62000	PASTOS PERMANENTES DE 5 O MAS AÑOS-SIN VARIEDAD	S	5,77
1700000006191848	21-007-010-00221-00009	62000	PASTOS PERMANENTES DE 5 O MAS AÑOS-SIN VARIEDAD	S	2,52
1700000006191849	21-007-010-00221-00012	62000	PASTOS PERMANENTES DE 5 O MAS AÑOS-SIN VARIEDAD	S	0,06
1700000006191851	21-007-010-00221-00008	62000	PASTOS PERMANENTES DE 5 O MAS AÑOS-SIN VARIEDAD	S	3,67
1700000006191852	21-007-010-00244-00006	62000	PASTOS PERMANENTES DE 5 O MAS AÑOS-SIN VARIEDAD	S	6,12
1700000006191854	21-007-010-00221-00015	62000	PASTOS PERMANENTES DE 5 O MAS AÑOS-SIN VARIEDAD	S	0,25
1700000006191855	21-007-010-00221-00013	62000	PASTOS PERMANENTES DE 5 O MAS AÑOS-SIN VARIEDAD	S	0,05
1700000006191860	21-024-002-00003-00009	62000	PASTOS PERMANENTES DE 5 O MAS AÑOS-SIN VARIEDAD	S	4,63
1700000006191884	21-020-004-00048-00010	62000	PASTOS PERMANENTES DE 5 O MAS AÑOS-SIN VARIEDAD	R	0,27
1700000006191886	21-078-002-00015-00062	62000	PASTOS PERMANENTES DE 5 O MAS AÑOS-SIN VARIEDAD	S	14,21
1700000006191889	21-078-002-00015-00046	62000	PASTOS PERMANENTES DE 5 O MAS AÑOS-SIN VARIEDAD	S	25,30
1700000006191890	21-078-002-00015-00064	62000	PASTOS PERMANENTES DE 5 O MAS AÑOS-SIN VARIEDAD	S	15,49
1700000006191892	21-078-002-00015-00047	62000	PASTOS PERMANENTES DE 5 O MAS AÑOS-SIN VARIEDAD	S	0,00
1700000006191893	21-007-010-00060-00008	62000	PASTOS PERMANENTES DE 5 O MAS AÑOS-SIN VARIEDAD	R	1,32
1700000006191894	21-020-004-00048-00009	62000	PASTOS PERMANENTES DE 5 O MAS AÑOS-SIN VARIEDAD	R	0,34
1700000006191895	21-078-001-00011-00001	62000	PASTOS PERMANENTES DE 5 O MAS AÑOS-SIN VARIEDAD	S	0,38
1700000006191897	21-078-001-00001-00038	62000	PASTOS PERMANENTES DE 5 O MAS AÑOS-SIN VARIEDAD	S	0,00
1700000006191898	21-078-001-00015-00001	62000	PASTOS PERMANENTES DE 5 O MAS AÑOS-SIN VARIEDAD	S	0,00
1700000006191899	21-078-002-00014-00001	62000	PASTOS PERMANENTES DE 5 O MAS AÑOS-SIN VARIEDAD	S	0,35
1700000006191900	21-078-001-00001-00041	62000	PASTOS PERMANENTES DE 5 O MAS AÑOS-SIN VARIEDAD	S	8,07
1700000006191901	21-078-001-00021-00002	62000	PASTOS PERMANENTES DE 5 O MAS AÑOS-SIN VARIEDAD	S	0,22
1700000006191902	21-078-002-00015-00025	62000	PASTOS PERMANENTES DE 5 O MAS AÑOS-SIN VARIEDAD	S	0,13
1700000006191903	21-078-001-00001-00040	62000	PASTOS PERMANENTES DE 5 O MAS AÑOS-SIN VARIEDAD	S	0,03
1700000006191904	21-078-001-00023-00001	62000	PASTOS PERMANENTES DE 5 O MAS AÑOS-SIN VARIEDAD	S	1,21
1700000006191905	21-078-001-00015-00002	62000	PASTOS PERMANENTES DE 5 O MAS AÑOS-SIN VARIEDAD	S	0,20
1700000006191906	21-078-001-00001-00035	62000	PASTOS PERMANENTES DE 5 O MAS AÑOS-SIN VARIEDAD	S	0,19
1700000006191907	21-078-001-00001-00034	62000	PASTOS PERMANENTES DE 5 O MAS AÑOS-SIN VARIEDAD	S	0,00
1700000006191908	21-078-001-00001-00026	62000	PASTOS PERMANENTES DE 5 O MAS AÑOS-SIN VARIEDAD	S	37,00
1700000006191909	21-078-001-00016-00005	62000	PASTOS PERMANENTES DE 5 O MAS AÑOS-SIN VARIEDAD	S	3,15
1700000006191910	21-078-001-00016-00004	62000	PASTOS PERMANENTES DE 5 O MAS AÑOS-SIN VARIEDAD	S	1,05
1700000006191911	21-078-001-00016-00002	62000	PASTOS PERMANENTES DE 5 O MAS AÑOS-SIN VARIEDAD	S	1,57
1700000006191912	21-078-001-00001-00025	62000	PASTOS PERMANENTES DE 5 O MAS AÑOS-SIN VARIEDAD	S	0,00
1700000006191913	21-078-001-00001-00020	62000	PASTOS PERMANENTES DE 5 O MAS AÑOS-SIN VARIEDAD	S	0,05

(1) Superficie declarada admisible ajustada con la superficie comprometida.
(2) Factor de penalización valorando el alcance para el tipo de compromiso.

Puede verificar la integridad de una copia de este documento mediante la lectura del código QR adjunto o mediante el acceso a la dirección <https://ws050.juntadeandalucia.es/verificarFirma> indicando el código de VERIFICACIÓN

FIRMADO POR

RAQUEL MARIA ESPIN CRESPO

18/12/2024

VERIFICACIÓN

Pk2jmBDMDBSWPSC42MTUWFP24ALUB4

PÁG. 1129/2078



**Datos considerados para el Cálculo de la Carga Ganadera mínima y máxima del expediente****Recintos Determinados para el Cálculo de Garga Ganadera Máxima**

REF.	REFERENCIA SIGPAC	CULTIVO	DESCRIPCIÓN CULTIVO	SUP.	
				S/R	RESUELTA (ha)
1700000006191914	21-078-001-00001-00016	62000	PASTOS PERMANENTES DE 5 O MAS AÑOS-SIN VARIEDAD	S	23,99
1700000006191915	21-078-001-00022-00001	62000	PASTOS PERMANENTES DE 5 O MAS AÑOS-SIN VARIEDAD	S	4,35
1700000006191916	21-078-001-00018-00006	62000	PASTOS PERMANENTES DE 5 O MAS AÑOS-SIN VARIEDAD	S	0,44
1700000006191917	21-078-001-00018-00003	62000	PASTOS PERMANENTES DE 5 O MAS AÑOS-SIN VARIEDAD	S	0,80
1700000006191918	21-078-001-00001-00043	62000	PASTOS PERMANENTES DE 5 O MAS AÑOS-SIN VARIEDAD	S	36,45
1700000006191919	21-078-001-00017-00001	62000	PASTOS PERMANENTES DE 5 O MAS AÑOS-SIN VARIEDAD	S	0,58
1700000006191920	21-078-001-00001-00046	62000	PASTOS PERMANENTES DE 5 O MAS AÑOS-SIN VARIEDAD	S	23,08

Incidencias de carga ganadera**INCIDENCIA DESCRIPCIÓN**

100407	Explotación solicitada no forma parte de ningún organismo de control autorizado para la producción ecológica en Andalucía o fecha de inscripción posterior al plazo establecido (Anexo I. Criterios de Subvencionabilidad. Orden 28 de marzo de 2023). Explotación:ES210070000045 Especie:PORCINO Explotación:ES210070000045 Especie:BOVINA Explotación:ES210200000019 Especie:PORCINO Explotación:ES210790000034 Especie:PORCINO
--------	---

(1) Superficie declarada admisible ajustada con la superficie comprometida.
(2) Factor de penalización valorando el alcance para el tipo de compromiso.

Puede verificar la integridad de una copia de este documento mediante la lectura del código QR adjunto o mediante el acceso a la dirección <https://ws050.juntadeandalucia.es/verificarFirma> indicando el código de VERIFICACIÓN

FIRMADO POR

RAQUEL MARIA ESPIN CRESPO

18/12/2024

VERIFICACIÓN

Pk2jmBDMDBSWPSC42MTUWFP24ALUB4

PÁG. 1130/2078



**APELLIDOS Y NOMBRE / RAZÓN SOCIAL**
MARIA DIONISIO GERTRUDIS AUXILIADORA**NIF**
****5922***EXPEDIENTE**
1272617**ANUALIDAD DE PAGO**
1ª**IMPORTES POR ANUALIDAD**

	2023	2024	2025	2026	2027
IMPORTE MÁXIMO SUBVENCIONABLE	3.477,41 €	3.477,41 €	3.477,41 €	3.477,41 €	3.477,41 €
IMPORTE MEDIO DE TRANSFERENCIA (€/ha)	82,15 €	82,15 €	82,15 €	82,15 €	82,15 €

RESUMEN DE UNIDADES

Cód	GRUPO DE PAGO	Sup. Dec. Admisible (ha)	Sup. Comprometida (ha)	Sup. ajustada compromiso (1) (ha)	% sobredec.	Sup. Resuelta (ha)	Importe Declarado	Importe Topado	Importe Resuelto	Importe tras sobredec.
428	PASTOS ASOCIADOS A GANADERÍA ECOLÓGICA	42,33		42,33	0,00	42,33	3.477,41	3.477,41	3.477,41	3.477,41
TOTAL		42,33	42,33	42,33		42,33	3.477,41	3.477,41	3.477,41	3.477,41

APLICACIÓN DE REDUCCIONES Y PENALIZACIONES

GRUPO DE PAGO	Importe Calculado	Importe prereduc.	Criterios de subvencionabilidad y compromisos	Presentación tardía	Omisión declaración	Condicionidad	IMPORTE (Euros) RESUELTO
PASTOS ASOCIADOS A GANADERÍA	3.477,41	3.477,41	0,00	0,00	0,00	0,00	3.477,41
TOTAL	3.477,41	3.477,41					3.477,41

RESUMEN DE PAGOS

	RESUELTO	FEADER	MAPA	CAPADR
PASTOS ASOCIADOS A GANADERÍA ECOLÓGICA - Pago realizado	3.477,41 €	2.955,80 €	341,13 €	180,48 €

RECINTOS RESUELTOS

REE	REFERENCIA SIGPAC	CULTIVO	DESCRIPCIÓN CULTIVO	S/R G.PAGO	PEND. MEDIA (%)	SUP. DEC. ADMISIBLE (ha)	SUP. COMPROM. (ha)	SUP. AJUSTADA COMPROM. (1) (ha)	SUP. CONV. SIGPAC (ha)	SUP. CERTIF. (ha)	SUP. CAMPO (ha)	SUP. CAMPO DETER. CULT. DECLARADO (ha)	SUP. DEC. REDUCIDA (ha)	SUP. RESUELTA (ha)
1700000005535779	21-061-007-00013-003	62000	PASTOS PERMANENTES DE 5 O MAS AÑOS-SIN VARIEDAD	S 428	12,50	10,42	10,42	10,42		10,42			10,42	10,42
1700000005535782	21-061-007-00012-002	62000	PASTOS PERMANENTES DE 5 O MAS AÑOS-SIN VARIEDAD	S 428	9,40	26,63	26,63	26,63		26,63			26,63	26,63
1700000005535784	21-061-007-00010-001	62000	PASTOS PERMANENTES DE 5 O MAS AÑOS-SIN VARIEDAD	S 428	7,10	1,14	1,14	1,14		1,14			1,14	1,14
1700000005535788	21-061-008-00035-002	62000	PASTOS PERMANENTES DE 5 O MAS AÑOS-SIN VARIEDAD	S 428	7,30	1,26	1,26	1,26		1,26			1,26	1,26
1700000005535793	21-061-008-00027-001	62000	PASTOS PERMANENTES DE 5 O MAS AÑOS-SIN VARIEDAD	S 428	8,10	2,88	2,88	2,88		2,88			2,88	2,88

INCIDENCIAS**INCIDENCIA DESCRIPCIÓN**

100407 Explotación solicitada no forma parte de ningún organismo de control autorizado para la producción ecológica en Andalucía o fecha de inscripción posterior al plazo establecido (Anexo I. Criterios de Subvencionabilidad. Orden 28 de marzo de 2023).
Explotación:ES210620000210 Especie:PORCINO

(1) Superficie declarada admisible ajustada con la superficie comprometida.
(2) Factor de penalización valorando el alcance para el tipo de compromiso.

Puede verificar la integridad de una copia de este documento mediante la lectura del código QR adjunto o mediante el acceso a la dirección <https://ws050.juntadeandalucia.es/verificarFirma> indicando el código de VERIFICACIÓN

FIRMADO POR

RAQUEL MARIA ESPIN CRESPO

18/12/2024

VERIFICACIÓN

Pk2jmBDMDBSWPSC42MTUWFP24ALUB4

PÁG. 1131/2078



**Datos considerados para el Cálculo de la Carga Ganadera mínima y máxima del expediente**

Explotación	Especie	Inscrito en Sipea y Admisible	Ugm Calculada para CG Mínima	Ugm Calculada para CG Máxima
ES210620000210	BOVINA	SI	20,10	20,10
ES210620000210	PORCINO	NO	0,00	0,00
			20,10	20,10

Superficie determinada para Cálculo Carga Ganadera Mínima: 42,33 ha

Superficie determinada para Cálculo Carga Ganadera Máxima: 42,62 ha

Carga Ganadera Mínima Expediente: 0,47 ugm/ha

Carga Ganadera Máxima Expediente: 0,47 ugm/ha

Recintos Determinados para el Cálculo de Garga Ganadera Mínima

REF.	REFERENCIA SIGPAC	CULTIVO	DESCRIPCIÓN CULTIVO	S/R	SUP. RESUELTA (ha)
1700000005535779	21-061-007-00013-00003	62000	PASTOS PERMANENTES DE 5 O MAS AÑOS-SIN VARIEDAD	S	10,42
1700000005535782	21-061-007-00012-00002	62000	PASTOS PERMANENTES DE 5 O MAS AÑOS-SIN VARIEDAD	S	26,63
1700000005535784	21-061-007-00010-00001	62000	PASTOS PERMANENTES DE 5 O MAS AÑOS-SIN VARIEDAD	S	1,14
1700000005535788	21-061-008-00035-00002	62000	PASTOS PERMANENTES DE 5 O MAS AÑOS-SIN VARIEDAD	S	1,26
1700000005535793	21-061-008-00027-00001	62000	PASTOS PERMANENTES DE 5 O MAS AÑOS-SIN VARIEDAD	S	2,88

Recintos Determinados para el Cálculo de Garga Ganadera Máxima

REF.	REFERENCIA SIGPAC	CULTIVO	DESCRIPCIÓN CULTIVO	S/R	SUP. RESUELTA (ha)
-1585517	21-061-008-00027-00005	62000	PASTOS PERMANENTES DE 5 O MAS AÑOS-SIN VARIEDAD	S	0,09
-1585516	21-061-008-00027-00004	62000	PASTOS PERMANENTES DE 5 O MAS AÑOS-SIN VARIEDAD	S	0,20
1700000005535779	21-061-007-00013-00003	62000	PASTOS PERMANENTES DE 5 O MAS AÑOS-SIN VARIEDAD	S	10,42
1700000005535782	21-061-007-00012-00002	62000	PASTOS PERMANENTES DE 5 O MAS AÑOS-SIN VARIEDAD	S	26,63
1700000005535784	21-061-007-00010-00001	62000	PASTOS PERMANENTES DE 5 O MAS AÑOS-SIN VARIEDAD	S	1,14
1700000005535788	21-061-008-00035-00002	62000	PASTOS PERMANENTES DE 5 O MAS AÑOS-SIN VARIEDAD	S	1,26
1700000005535793	21-061-008-00027-00001	62000	PASTOS PERMANENTES DE 5 O MAS AÑOS-SIN VARIEDAD	S	2,88

Incidencias de carga ganadera**INCIDENCIA DESCRIPCIÓN**

100407 Explotación solicitada no forma parte de ningún organismo de control autorizado para la producción ecológica en Andalucía o fecha de inscripción posterior al plazo establecido (Anexo I. Criterios de Subvencionabilidad. Orden 28 de marzo de 2023).
Explotación:ES210620000210 Especie:PORCINO

(1) Superficie declarada admisible ajustada con la superficie comprometida.
(2) Factor de penalización valorando el alcance para el tipo de compromiso.

Puede verificar la integridad de una copia de este documento mediante la lectura del código QR adjunto o mediante el acceso a la dirección <https://ws050.juntadeandalucia.es/verificarFirma> indicando el código de VERIFICACIÓN

FIRMADO POR

RAQUEL MARIA ESPIN CRESPO

18/12/2024

VERIFICACIÓN

Pk2jmBDMDBSWPSC42MTUWFP24ALUB4

PÁG. 1132/2078



**APELLIDOS Y NOMBRE / RAZÓN SOCIAL**

MARIA DIONISIO IGNACIO

NIF

***3567*

EXPEDIENTE

1011489

ANUALIDAD DE PAGO

1ª

IMPORTE POR ANUALIDAD

	2023	2024	2025	2026	2027
IMPORTE MÁXIMO SUBVENCIONABLE	2.263,23 €	2.263,23 €	2.263,23 €	2.263,23 €	2.263,23 €
IMPORTE MEDIO DE TRANSFERENCIA (€/ha)	55,04 €	55,04 €	55,04 €	55,04 €	55,04 €

RESUMEN DE UNIDADES

Cód	GRUPO DE PAGO	Sup. Dec. Admisible (ha)	Sup. Comprometida (ha)	Sup. ajustada compromiso (1) (ha)	% sobredec.	Sup. Resuelta (ha)	Importe Declarado	Importe Topado	Importe Resuelto	Importe tras sobredec.
428	PASTOS ASOCIADOS A GANADERÍA ECOLÓGICA	41,12		41,12	0,00	41,12	3.378,01	2.263,23	2.263,23	2.263,23
TOTAL		41,12	41,12	41,12		41,12	3.378,01	2.263,23	2.263,23	2.263,23

APLICACIÓN DE REDUCCIONES Y PENALIZACIONES

GRUPO DE PAGO	Importe Calculado	Importe prereduc.	Criterios de subvencionabilidad y compromisos	Presentación tardía	Omisión declaración	Condicionalidad	IMPORTE (Euros) RESUELTO
PASTOS ASOCIADOS A GANADERÍA	2.263,23	2.263,23	0,00	0,00	0,00	0,00	2.263,23
TOTAL	2.263,23	2.263,23					2.263,23

RESUMEN DE PAGOS**IMPORTE (Euros)**

	RESUELTO	FEADER	MAPA	CAPADR
PASTOS ASOCIADOS A GANADERÍA ECOLÓGICA - Pago realizado	2.263,23 €	1.923,75 €	222,02 €	117,46 €

RECINTOS RESUELTOS

REE	REFERENCIA SIGPAC	CULTIVO	DESCRIPCIÓN CULTIVO	S/R	G.PAGO	PEND. MEDIA (%)	SUP. DEC. ADMISIBLE (ha)	SUP. COMPROM. (ha)	SUP. AJUSTADA COMPROM. (1) (ha)	SUP. CONV. SIGPAC (ha)	SUP. CERTIF. (ha)	SUP. CAMPO (ha)	SUP. CAMPO DETER. CULT. DECLARADO (ha)	SUP. DEC. REDUCIDA (ha)	SUP. RESUELTA (ha)
170000005530223	21-061-006-00078-002	62000	PASTOS PERMANENTES DE 5 O MAS AÑOS-SIN VARIEDAD	S	428	19,70	41,12	41,12	41,12		41,12	41,12	41,12	41,12	41,12

INCIDENCIAS**INCIDENCIA DESCRIPCIÓN**

- 100407 Explotación solicitada no forma parte de ningún organismo de control autorizado para la producción ecológica en Andalucía o fecha de inscripción posterior al plazo establecido (Anexo I. Criterios de Subvencionabilidad. Orden 28 de marzo de 2023).
 Explotación:ES210620000040 Especie:PORCINO
 Explotación:ES210620000221 Especie:PORCINO
 Explotación:ES210620000301 Especie:CAPRINA

(1) Superficie declarada admisible ajustada con la superficie comprometida.
 (2) Factor de penalización valorando el alcance para el tipo de compromiso.

Puede verificar la integridad de una copia de este documento mediante la lectura del código QR adjunto o mediante el acceso a la dirección <https://ws050.juntadeandalucia.es/verificarFirma> indicando el código de VERIFICACIÓN

FIRMADO POR

RAQUEL MARIA ESPIN CRESPO

18/12/2024

VERIFICACIÓN

Pk2jmBDMDBSWPSC42MTUWFP24ALUB4

PÁG. 1133/2078



**Datos considerados para el Cálculo de la Carga Ganadera mínima y máxima del expediente**

Explotación	Especie	Inscrito en Sipea y Admisible	Ugm Calculada para CG Mínima	Ugm Calculada para CG Máxima
ES21062000040	OVINA	SI	37,36	37,36
ES21062000040	PORCINO	NO	0,00	18,51
ES210620000221	PORCINO	NO	0,00	14,31
ES210620000301	CAPRINA	NO	0,00	28,17
			37,36	98,35

Superficie determinada para Cálculo Carga Ganadera Mínima: 192,65 ha

Superficie determinada para Cálculo Carga Ganadera Máxima: 201,82 ha

Los importes del Grupo de Pago de pastos de este expediente han sido ajustados por no llegar a la carga ganadera mínima de 0,3

Carga Ganadera Mínima Expediente: 0,19 ugm/ha

Carga Ganadera Máxima Expediente: 0,49 ugm/ha

Recintos Determinados para el Cálculo de Garga Ganadera Mínima

REF.	REFERENCIA SIGPAC	CULTIVO	DESCRIPCIÓN CULTIVO	S/R	SUP. RESUELTA (ha)
1700000005530223	21-061-006-00078-00002	62000	PASTOS PERMANENTES DE 5 O MAS AÑOS-SIN VARIEDAD	S	41,12
1700000005530224	21-061-006-00079-00008	62000	PASTOS PERMANENTES DE 5 O MAS AÑOS-SIN VARIEDAD	S	4,93
1700000005530225	21-061-006-00080-00003	62000	PASTOS PERMANENTES DE 5 O MAS AÑOS-SIN VARIEDAD	S	46,72
1700000005530226	21-061-006-00097-00035	62000	PASTOS PERMANENTES DE 5 O MAS AÑOS-SIN VARIEDAD	S	9,04
1700000005530227	21-061-006-00079-00007	62000	PASTOS PERMANENTES DE 5 O MAS AÑOS-SIN VARIEDAD	S	15,96
1700000005530228	21-061-006-00079-00006	62000	PASTOS PERMANENTES DE 5 O MAS AÑOS-SIN VARIEDAD	S	3,40
1700000005530229	21-061-006-00079-00010	62000	PASTOS PERMANENTES DE 5 O MAS AÑOS-SIN VARIEDAD	S	1,03
1700000005530230	21-061-006-00094-00001	62000	PASTOS PERMANENTES DE 5 O MAS AÑOS-SIN VARIEDAD	S	8,21
1700000005530231	21-061-006-00094-00018	62000	PASTOS PERMANENTES DE 5 O MAS AÑOS-SIN VARIEDAD	S	0,17
1700000005530232	21-061-006-00094-00017	62000	PASTOS PERMANENTES DE 5 O MAS AÑOS-SIN VARIEDAD	S	5,27
1700000005530233	21-061-006-00096-00002	62000	PASTOS PERMANENTES DE 5 O MAS AÑOS-SIN VARIEDAD	S	8,62
1700000005530234	21-061-006-00094-00012	62000	PASTOS PERMANENTES DE 5 O MAS AÑOS-SIN VARIEDAD	S	0,17
1700000005530236	21-061-006-00094-00002	62000	PASTOS PERMANENTES DE 5 O MAS AÑOS-SIN VARIEDAD	S	44,13
1700000005530237	21-061-006-00079-00001	62000	PASTOS PERMANENTES DE 5 O MAS AÑOS-SIN VARIEDAD	S	3,88

Recintos Determinados para el Cálculo de Garga Ganadera Máxima

REF.	REFERENCIA SIGPAC	CULTIVO	DESCRIPCIÓN CULTIVO	S/R	SUP. RESUELTA (ha)
1700000005530223	21-061-006-00078-00002	62000	PASTOS PERMANENTES DE 5 O MAS AÑOS-SIN VARIEDAD	S	41,12
1700000005530224	21-061-006-00079-00008	62000	PASTOS PERMANENTES DE 5 O MAS AÑOS-SIN VARIEDAD	S	4,93
1700000005530225	21-061-006-00080-00003	62000	PASTOS PERMANENTES DE 5 O MAS AÑOS-SIN VARIEDAD	S	46,72
1700000005530226	21-061-006-00097-00035	62000	PASTOS PERMANENTES DE 5 O MAS AÑOS-SIN VARIEDAD	S	9,04
1700000005530227	21-061-006-00079-00007	62000	PASTOS PERMANENTES DE 5 O MAS AÑOS-SIN VARIEDAD	S	15,96
1700000005530228	21-061-006-00079-00006	62000	PASTOS PERMANENTES DE 5 O MAS AÑOS-SIN VARIEDAD	S	3,40
1700000005530229	21-061-006-00079-00010	62000	PASTOS PERMANENTES DE 5 O MAS AÑOS-SIN VARIEDAD	S	1,03
1700000005530230	21-061-006-00094-00001	62000	PASTOS PERMANENTES DE 5 O MAS AÑOS-SIN VARIEDAD	S	8,21
1700000005530231	21-061-006-00094-00018	62000	PASTOS PERMANENTES DE 5 O MAS AÑOS-SIN VARIEDAD	S	0,17
1700000005530232	21-061-006-00094-00017	62000	PASTOS PERMANENTES DE 5 O MAS AÑOS-SIN VARIEDAD	S	5,27
1700000005530233	21-061-006-00096-00002	62000	PASTOS PERMANENTES DE 5 O MAS AÑOS-SIN VARIEDAD	S	8,62

(1) Superficie declarada admisible ajustada con la superficie comprometida.
(2) Factor de penalización valorando el alcance para el tipo de compromiso.Puede verificar la integridad de una copia de este documento mediante la lectura del código QR adjunto o mediante el acceso a la dirección <https://ws050.juntadeandalucia.es/verificarFirma> indicando el código de VERIFICACIÓN

FIRMADO POR

RAQUEL MARIA ESPIN CRESPO

18/12/2024

VERIFICACIÓN

Pk2jmBDMDBSWPSC42MTUWFP24ALUB4

PÁG. 1134/2078



**Datos considerados para el Cálculo de la Carga Ganadera mínima y máxima del expediente****Recintos Determinados para el Cálculo de Garga Ganadera Máxima**

REF.	REFERENCIA SIGPAC	CULTIVO	DESCRIPCIÓN CULTIVO	S/R	SUP. RESUELTA (ha)
1700000005530234	21-061-006-00094-00012	62000	PASTOS PERMANENTES DE 5 O MAS AÑOS-SIN VARIEDAD	S	0,17
1700000005530235	21-061-006-00097-00040	62000	PASTOS PERMANENTES DE 5 O MAS AÑOS-SIN VARIEDAD	S	9,17
1700000005530236	21-061-006-00094-00002	62000	PASTOS PERMANENTES DE 5 O MAS AÑOS-SIN VARIEDAD	S	44,13
1700000005530237	21-061-006-00079-00001	62000	PASTOS PERMANENTES DE 5 O MAS AÑOS-SIN VARIEDAD	S	3,88

Incidencias de carga ganadera**INCIDENCIA DESCRIPCIÓN**

100407	Explotación solicitada no forma parte de ningún organismo de control autorizado para la producción ecológica en Andalucía o fecha de inscripción posterior al plazo establecido (Anexo I. Criterios de Subvencionabilidad. Orden 28 de marzo de 2023). Explotación:ES210620000040 Especie:PORCINO Explotación:ES210620000221 Especie:PORCINO Explotación:ES210620000301 Especie:CAPRINA
--------	--

(1) Superficie declarada admisible ajustada con la superficie comprometida.
(2) Factor de penalización valorando el alcance para el tipo de compromiso.

Puede verificar la integridad de una copia de este documento mediante la lectura del código QR adjunto o mediante el acceso a la dirección <https://ws050.juntadeandalucia.es/verificarFirma> indicando el código de VERIFICACIÓN

FIRMADO POR	RAQUEL MARIA ESPIN CRESPO	18/12/2024
VERIFICACIÓN	Pk2jmBDMDBSWPSC42MTUWFP24ALUB4	PÁG. 1135/2078



**APELLIDOS Y NOMBRE / RAZÓN SOCIAL**

MARIA DIONISIO RICARDO

NIF

****5923*

EXPEDIENTE

1164441

ANUALIDAD DE PAGO

1ª

IMPORTES POR ANUALIDAD

	2023	2024	2025	2026	2027
IMPORTE MÁXIMO SUBVENCIONABLE	4.174,04 €	4.174,04 €	4.174,04 €	4.174,04 €	4.174,04 €
IMPORTE MEDIO DE TRANSFERENCIA (€/ha)	82,15 €	82,15 €	82,15 €	82,15 €	82,15 €

RESUMEN DE UNIDADES

Cód	GRUPO DE PAGO	Sup. Dec. Admisible (ha)	Sup. Comprometida (ha)	Sup. ajustada compromiso (1) (ha)	% sobredec.	Sup. Resuelta (ha)	Importe Declarado	Importe Topado	Importe Resuelto	Importe tras sobredec.
428	PASTOS ASOCIADOS A GANADERÍA ECOLÓGICA	50,81		50,81	0,00	50,81	4.174,04	4.174,04	4.174,04	4.174,04
TOTAL		50,81	50,81	50,81		50,81	4.174,04	4.174,04	4.174,04	4.174,04

APLICACIÓN DE REDUCCIONES Y PENALIZACIONES

GRUPO DE PAGO	Importe Calculado	Importe prereduc.	Criterios de subvencionabilidad y compromisos	Presentación tardía	Omisión declaración	Condicionidad	IMPORTE (Euros) RESUELTO
PASTOS ASOCIADOS A GANADERÍA	4.174,04	4.174,04	0,00	0,00	0,00	0,00	4.174,04
TOTAL	4.174,04	4.174,04					4.174,04

RESUMEN DE PAGOS**IMPORTE (Euros)**

PASTOS ASOCIADOS A GANADERÍA ECOLÓGICA - Pago realizado	RESUELTO 4.174,04 €	FEADER 3.547,93 €	MAPA 409,47 €	CAPADR 216,64 €
---	----------------------------	--------------------------	----------------------	------------------------

RECINTOS RESUELTOS

REE	REFERENCIA SIGPAC	CULTIVO	DESCRIPCIÓN CULTIVO	S/R G.PAGO	PEND. MEDIA (%)	SUP. DEC. ADMISIBLE (ha)	SUP. COMPROM. (ha)	SUP. AJUSTADA COMPROM. (1) (ha)	SUP. CONV. SIGPAC (ha)	SUP. CERTIF. (ha)	SUP. CAMPO (ha)	SUP. CAMPO DETER. CULT. DECLARADO (ha)	SUP. DEC. REDUCIDA (ha)	SUP. RESUELTA (ha)
1700000004895533	21-061-006-00081-001	62000	PASTOS PERMANENTES DE 5 O MAS AÑOS-SIN VARIEDAD	S 428	13,40	4,89	4,89	4,89		4,89			4,89	4,89
1700000004895534	21-061-006-00095-001	62000	PASTOS PERMANENTES DE 5 O MAS AÑOS-SIN VARIEDAD	S 428	14,90	33,62	33,62	33,62		33,62			33,62	33,62
1700000004895535	21-061-006-00095-002	62000	PASTOS PERMANENTES DE 5 O MAS AÑOS-SIN VARIEDAD	S 428	18,40	12,30	12,30	12,30		12,30			12,30	12,30

INCIDENCIAS**INCIDENCIA DESCRIPCIÓN**

100407 Explotación solicitada no forma parte de ningún organismo de control autorizado para la producción ecológica en Andalucía o fecha de inscripción posterior al plazo establecido (Anexo I. Criterios de Subvencionabilidad. Orden 28 de marzo de 2023).
Explotación:ES210620000041 Especie:CAPRINA
Explotación:ES210620000041 Especie:PORCINO

(1) Superficie declarada admisible ajustada con la superficie comprometida.
(2) Factor de penalización valorando el alcance para el tipo de compromiso.

Puede verificar la integridad de una copia de este documento mediante la lectura del código QR adjunto o mediante el acceso a la dirección <https://ws050.juntadeandalucia.es/verificarFirma> indicando el código de VERIFICACIÓN

FIRMADO POR

RAQUEL MARIA ESPIN CRESPO

18/12/2024

VERIFICACIÓN

Pk2jmBDMDBSWPSC42MTUWFP24ALUB4

PÁG. 1136/2078



**Datos considerados para el Cálculo de la Carga Ganadera mínima y máxima del expediente**

Explotación	Especie	Inscrito en Sipea y Admisible	Ugm Calculada para CG Mínima	Ugm Calculada para CG Máxima
ES210620000041	CAPRINA	NO	0,00	1,20
ES210620000041	OVINA	SI	18,42	18,42
ES210620000041	PORCINO	NO	0,00	21,03
			18,42	40,65

Superficie determinada para Cálculo Carga Ganadera Mínima: 50,81 ha

Superficie determinada para Cálculo Carga Ganadera Máxima: 182,08 ha

Carga Ganadera Mínima Expediente: 0,36 ugm/ha

Carga Ganadera Máxima Expediente: 0,22 ugm/ha

Recintos Determinados para el Cálculo de Garga Ganadera Mínima

REF.	REFERENCIA SIGPAC	CULTIVO	DESCRIPCIÓN CULTIVO	S/R	SUP. RESUELTA (ha)
1700000004895533	21-061-006-00081-00001	62000	PASTOS PERMANENTES DE 5 O MAS AÑOS-SIN VARIEDAD	S	4,89
1700000004895534	21-061-006-00095-00001	62000	PASTOS PERMANENTES DE 5 O MAS AÑOS-SIN VARIEDAD	S	33,62
1700000004895535	21-061-006-00095-00002	62000	PASTOS PERMANENTES DE 5 O MAS AÑOS-SIN VARIEDAD	S	12,30

Recintos Determinados para el Cálculo de Garga Ganadera Máxima

REF.	REFERENCIA SIGPAC	CULTIVO	DESCRIPCIÓN CULTIVO	S/R	SUP. RESUELTA (ha)
-180586	21-061-006-00098-00008	62000	PASTOS PERMANENTES DE 5 O MAS AÑOS-SIN VARIEDAD	S	2,85
1700000004895533	21-061-006-00081-00001	62000	PASTOS PERMANENTES DE 5 O MAS AÑOS-SIN VARIEDAD	S	4,89
1700000004895534	21-061-006-00095-00001	62000	PASTOS PERMANENTES DE 5 O MAS AÑOS-SIN VARIEDAD	S	33,62
1700000004895535	21-061-006-00095-00002	62000	PASTOS PERMANENTES DE 5 O MAS AÑOS-SIN VARIEDAD	S	12,30
1700000005535781	21-061-006-00097-00028	62000	PASTOS PERMANENTES DE 5 O MAS AÑOS-SIN VARIEDAD	S	1,67
1700000005535783	21-061-006-00097-00006	62000	PASTOS PERMANENTES DE 5 O MAS AÑOS-SIN VARIEDAD	S	60,17
1700000005535786	21-061-006-00098-00003	62000	PASTOS PERMANENTES DE 5 O MAS AÑOS-SIN VARIEDAD	S	32,71
1700000005535787	21-061-006-00097-00033	62000	PASTOS PERMANENTES DE 5 O MAS AÑOS-SIN VARIEDAD	S	22,85
1700000005535789	21-061-006-00097-00019	62000	PASTOS PERMANENTES DE 5 O MAS AÑOS-SIN VARIEDAD	S	0,19
1700000005535790	21-061-006-00097-00029	62000	PASTOS PERMANENTES DE 5 O MAS AÑOS-SIN VARIEDAD	S	4,89
1700000005535792	21-061-006-00097-00044	62000	PASTOS PERMANENTES DE 5 O MAS AÑOS-SIN VARIEDAD	S	5,33
1700000005535794	21-061-006-00097-00032	62000	PASTOS PERMANENTES DE 5 O MAS AÑOS-SIN VARIEDAD	S	0,61

Incidencias de carga ganadera**INCIDENCIA DESCRIPCIÓN**

- 238 Recinto cuyo CAP declarado es mayor al CAP prevalente y no presenta alegación al SIGPAC.
Ref:1700000005535786 Recinto:21-061-006-00098-00003 Cultivo:62000 PASTOS PERMANENTES DE 5 O MAS AÑOS-SIN VARIEDAD Secano CAP prevalente:65 CAP declarado:100 Exceso de superficie (Hectáreas):17,62
- 100407 Explotación solicitada no forma parte de ningún organismo de control autorizado para la producción ecológica en Andalucía o fecha de inscripción posterior al plazo establecido (Anexo I. Criterios de Subvencionabilidad. Orden 28 de marzo de 2023).
Explotación:ES210620000041 Especie:CAPRINA
Explotación:ES210620000041 Especie:PORCINO

(1) Superficie declarada admisible ajustada con la superficie comprometida.
(2) Factor de penalización valorando el alcance para el tipo de compromiso.Puede verificar la integridad de una copia de este documento mediante la lectura del código QR adjunto o mediante el acceso a la dirección <https://ws050.juntadeandalucia.es/verificarFirma> indicando el código de VERIFICACIÓN

FIRMADO POR

RAQUEL MARIA ESPIN CRESPO

18/12/2024

VERIFICACIÓN

Pk2jmBDMDBSWPSC42MTUWFP24ALUB4

PÁG. 1137/2078



**APELLIDOS Y NOMBRE / RAZÓN SOCIAL**

MARIN DIAZ ANTONIA

NIF

***5174*

EXPEDIENTE

1280363

ANUALIDAD DE PAGO

1ª

IMPORTES POR ANUALIDAD

	2023	2024	2025	2026	2027
IMPORTE MÁXIMO SUBVENCIONABLE	253,00 €	253,00 €	253,00 €	253,00 €	253,00 €
IMPORTE MEDIO DE TRANSFERENCIA (€/ha)	253,00 €	253,00 €	253,00 €	253,00 €	253,00 €

RESUMEN DE UNIDADES

Cód	GRUPO DE PAGO	Sup. Dec. Admisible (ha)	Sup. Comprometida (ha)	Sup. ajustada compromiso (1) (ha)	% sobredec.	Sup. Resuelta (ha)	Importe Declarado	Importe Topado	Importe Resuelto	Importe tras sobredec.
430	HORTÍCOLAS	1,00		1,00	0,00	1,00	253,00	253,00	253,00	253,00
TOTAL		1,00	1,00	1,00		1,00	253,00	253,00	253,00	253,00

APLICACIÓN DE REDUCCIONES Y PENALIZACIONES

GRUPO DE PAGO	Importe Calculado	Importe prereduc.	Criterios de subvencionabilidad y compromisos	Presentación tardía	Omisión declaración	Condicionalidad	IMPORTE (Euros) RESUELTO
HORTÍCOLAS	253,00	253,00	0,00	0,00	0,00	0,00	253,00
TOTAL	253,00	253,00					253,00

RESUMEN DE PAGOS**IMPORTE (Euros)**

	RESUELTO	FEADER	MAPA	CAPADR
HORTÍCOLAS - Pago realizado	253,00 €	215,05 €	24,82 €	13,13 €

RECINTOS RESUELTOS

REF.	REFERENCIA SIGPAC	CULTIVO	DESCRIPCIÓN CULTIVO	S/R	G.PAGO	PEND. MEDIA (%)	SUP. DEC. ADMISIBLE (ha)	SUP. COMPROM. (ha)	SUP. AJUSTADA COMPR.(1) (ha)	SUP. CONY. SIGPAC (ha)	SUP. CERTIE (ha)	SUP. CAMPO (ha)	SUP. CAMPO DETER. CULT. DECLARADO (ha)	SUP. DEC. REDUCIDA (ha)	SUP. RESUELTA (ha)
6880506	21-008-005-00083-001	216106	ARÁNDANO-LEGACY	S	430	2,80	1,00	1,00	1,00		1,03			1,00	1,00

INCIDENCIAS**INCIDENCIA DESCRIPCIÓN**

100421 Recinto declarado por error para una operación de la 6503, que se ha corregido de oficio marcando la operación correcta, de acuerdo con la fecha de inscripción del recinto en la producción ecológica.
Ref:6880506 Recinto:21-008-005-00083-00001 Cultivo:216106 ARÁNDANO-LEGACY Secano

(1) Superficie declarada admisible ajustada con la superficie comprometida.
(2) Factor de penalización valorando el alcance para el tipo de compromiso.

Puede verificar la integridad de una copia de este documento mediante la lectura del código QR adjunto o mediante el acceso a la dirección <https://ws050.juntadeandalucia.es/verificarFirma> indicando el código de VERIFICACIÓN

FIRMADO POR

RAQUEL MARIA ESPIN CRESPO

18/12/2024

VERIFICACIÓN

Pk2jmBDMDBSWPSC42MTUWFP24ALUB4

PÁG. 1138/2078



**APELLIDOS Y NOMBRE / RAZÓN SOCIAL**

MARIN GONZALEZ DOLORES

NIF
***2430*EXPEDIENTE
1115303ANUALIDAD
DE PAGO
1ª**IMPORTES POR ANUALIDAD**

	2023	2024	2025	2026	2027
IMPORTE MÁXIMO SUBVENCIONABLE	2.223,66 €	2.223,66 €	2.223,66 €	2.223,66 €	2.223,66 €
IMPORTE MEDIO DE TRANSFERENCIA (€/ha)	247,90 €	247,90 €	247,90 €	247,90 €	247,90 €

RESUMEN DE UNIDADES

Cód	GRUPO DE PAGO	Sup. Dec. Admisible (ha)	Sup. Comprometida (ha)	Sup. ajustada compromiso (1) (ha)	% sobredec.	Sup. Resuelta (ha)	Importe Declarado	Importe Topado	Importe Resuelto	Importe tras sobredec.
429	OLIVAR	8,97		8,97	0,00	8,97	2.223,66	2.223,66	2.223,66	2.223,66
TOTAL		8,97	8,97	8,97		8,97	2.223,66	2.223,66	2.223,66	2.223,66

APLICACIÓN DE REDUCCIONES Y PENALIZACIONES

GRUPO DE PAGO	Importe Calculado	Importe prereduc.	Criterios de subvencionabilidad y compromisos	Presentación tardía	Omisión declaración	Condicionalidad	IMPORTE (Euros) RESUELTO
OLIVAR	2.223,66	2.223,66	0,00	0,00	0,00	0,00	2.223,66
TOTAL	2.223,66	2.223,66					2.223,66

RESUMEN DE PAGOS**IMPORTE (Euros)**

	RESUELTO	FEADER	MAPA	CAPADR
OLIVAR - Pago realizado	2.223,66 €	1.890,11 €	218,14 €	115,41 €

RECINTOS RESUELTOS

REF.	REFERENCIA SIGPAC	CULTIVO DESCRIPCIÓN CULTIVO	S/R G.PAGO	PEND. MEDIA (%)	SUP. DEC. ADMISIBLE (ha)	SUP. COMPROM. (ha)	SUP. AJUSTADA COMPR.(1) (ha)	SUP. CONY. SIGPAC (ha)	SUP. CERTIE (ha)	SUP. CAMPO (ha)	SUP. CAMPO DETER. CULT. DECLARADO (ha)	SUP. DEC. REDUCIDA (ha)	SUP. RESUELTA (ha)
5208913	21-057-014-00079-001	101010 OLIVAR-PICUAL	S 429	4,80	1,39	1,39	1,39	1,39	1,39			1,39	1,39
1700000004458488	21-057-014-00069-002	101010 OLIVAR-PICUAL	S 429	3,50	2,24	2,24	2,24	2,24	2,24			2,24	2,24
1700000004458489	21-057-014-00072-001	101010 OLIVAR-PICUAL	S 429	3,30	2,44	2,44	2,44	2,44	2,44			2,44	2,44
1700000004458490	21-057-014-00073-003	101010 OLIVAR-PICUAL	S 429	3,00	1,55	1,55	1,55	1,55	1,55			1,55	1,55
1700000004458491	21-057-014-00069-002	101010 OLIVAR-PICUAL	S 429	3,50	1,35	1,35	1,35	1,35	1,35			1,35	1,35

INCIDENCIAS**INCIDENCIA DESCRIPCIÓN**

- 100402 Recinto solicitado no forma parte de ningún organismo de control autorizado para la producción ecológica en Andalucía o fecha de inscripción posterior al plazo establecido (Anexo I. Criterios de Subvencionabilidad. Orden 28 de marzo de 2023).
Ref:-880175 Recinto:21-057-014-00077-00003 Cultivo:101010 OLIVAR-PICUAL Secano
- 100424 Solicita recinto que no está comprometido para la operación.
Ref:-880175 Recinto:21-057-014-00077-00003 Cultivo:101010 OLIVAR-PICUAL Secano

(1) Superficie declarada admisible ajustada con la superficie comprometida.
(2) Factor de penalización valorando el alcance para el tipo de compromiso.

Puede verificar la integridad de una copia de este documento mediante la lectura del código QR adjunto o mediante el acceso a la dirección <https://ws050.juntadeandalucia.es/verificarFirma> indicando el código de VERIFICACIÓN

FIRMADO POR RAQUEL MARIA ESPIN CRESPO

18/12/2024

VERIFICACIÓN Pk2jmBDMDBSWPSC42MTUWFP24ALUB4

PÁG. 1139/2078



**APELLIDOS Y NOMBRE / RAZÓN SOCIAL**

MARIN LLORCA FRANCISCO JAVIER

NIF

***6990*

EXPEDIENTE

1133650

ANUALIDAD DE PAGO

1ª

IMPORTES POR ANUALIDAD

	2023	2024	2025	2026	2027
IMPORTE MÁXIMO SUBVENCIONABLE	6.161,25 €	6.161,25 €	6.161,25 €	6.161,25 €	6.161,25 €
IMPORTE MEDIO DE TRANSFERENCIA (€/ha)	82,15 €	82,15 €	82,15 €	82,15 €	82,15 €

RESUMEN DE UNIDADES

Cód	GRUPO DE PAGO	Sup. Dec. Admisible (ha)	Sup. Comprometida (ha)	Sup. ajustada compromiso (1) (ha)	% sobredec.	Sup. Resuelta (ha)	Importe Declarado	Importe Topado	Importe Resuelto	Importe tras sobredec.
428	PASTOS ASOCIADOS A GANADERÍA ECOLÓGICA	215,41		75,00	0,00	75,00	6.161,25	6.161,25	6.161,25	6.161,25
TOTAL		215,41	75,00	75,00		75,00	6.161,25	6.161,25	6.161,25	6.161,25

APLICACIÓN DE REDUCCIONES Y PENALIZACIONES

GRUPO DE PAGO	Importe Calculado	Importe prereduc.	Criterios de subvencionabilidad y compromisos	Presentación tardía	Omisión declaración	Condicionidad	IMPORTE (Euros) RESUELTO
PASTOS ASOCIADOS A GANADERÍA	6.161,25	6.161,25	0,00	0,00	0,00	0,00	6.161,25
TOTAL	6.161,25	6.161,25					6.161,25

RESUMEN DE PAGOS**IMPORTE (Euros)**

	RESUELTO	FEADER	MAPA	CAPADR
PASTOS ASOCIADOS A GANADERÍA ECOLÓGICA - Pago realizado	6.161,25 €	5.237,06 €	604,42 €	319,77 €

RECINTOS RESUELTOS

REE	REFERENCIA SIGPAC	CULTIVO	DESCRIPCIÓN CULTIVO	S/R G.PAGO	PEND. MEDIA (%)	SUP. DEC. ADMISIBLE (ha)	SUP. COMPROM. (ha)	SUP. AJUSTADA COMPROM. (1) (ha)	SUP. CONV. SIGPAC (ha)	SUP. CERTIF. (ha)	SUP. CAMPO (ha)	SUP. CAMPO DETER. CULT. DECLARADO (ha)	SUP. DEC. REDUCIDA (ha)	SUP. RESUELTA (ha)
5476876	21-068-013-00034-001	62000	PASTOS PERMANENTES DE 5 O MAS AÑOS-SIN VARIEDAD	S 428	10,90	8,60	8,58	8,58		8,58			8,58	8,58
1700000005129719	21-068-013-00036-013	62000	PASTOS PERMANENTES DE 5 O MAS AÑOS-SIN VARIEDAD	S 428	14,30	75,35	75,35	75,35		88,65			75,35	75,35
1700000005129720	21-068-013-00034-006	62000	PASTOS PERMANENTES DE 5 O MAS AÑOS-SIN VARIEDAD	S 428	6,40	2,65	2,65	2,65		2,65			2,65	2,65
1700000005129722	21-068-013-00043-002	62000	PASTOS PERMANENTES DE 5 O MAS AÑOS-SIN VARIEDAD	S 428	11,80	41,89	41,89	41,89		41,89			41,89	41,89
1700000005129723	21-068-013-00036-024	62000	PASTOS PERMANENTES DE 5 O MAS AÑOS-SIN VARIEDAD	S 428	5,20	28,66	28,66	28,66		28,66			28,66	28,66
1700000005129725	21-068-013-00043-003	62000	PASTOS PERMANENTES DE 5 O MAS AÑOS-SIN VARIEDAD	S 428	8,40	9,36	9,36	9,36		9,36			9,36	9,36
1700000005129728	21-068-013-00036-015	62000	PASTOS PERMANENTES DE 5 O MAS AÑOS-SIN VARIEDAD	S 428	17,30	30,52	30,52	30,52		46,95			30,52	30,52
1700000005129731	21-068-013-00034-003	62000	PASTOS PERMANENTES DE 5 O MAS AÑOS-SIN VARIEDAD	S 428	12,70	1,85	1,85	1,85		2,47			1,85	1,85
1700000005129732	21-068-013-00036-011	62000	PASTOS PERMANENTES DE 5 O MAS AÑOS-SIN VARIEDAD	S 428	18,30	16,53	16,53	16,53		25,48			16,53	16,53

INCIDENCIAS**INCIDENCIA DESCRIPCIÓN**

100407 Explotación solicitada no forma parte de ningún organismo de control autorizado para la producción ecológica en Andalucía o fecha de inscripción posterior al plazo establecido (Anexo I. Criterios de Subvencionabilidad. Orden 28 de marzo de 2023).
Explotación:ES210690000048 Especie:PORCINO

(1) Superficie declarada admisible ajustada con la superficie comprometida.
(2) Factor de penalización valorando el alcance para el tipo de compromiso.

Puede verificar la integridad de una copia de este documento mediante la lectura del código QR adjunto o mediante el acceso a la dirección <https://ws050.juntadeandalucia.es/verificarFirma> indicando el código de VERIFICACIÓN

FIRMADO POR

RAQUEL MARIA ESPIN CRESPO

18/12/2024

VERIFICACIÓN

Pk2jmBDMDBSWPSC42MTUWFP24ALUB4

PÁG. 1140/2078



**Datos considerados para el Cálculo de la Carga Ganadera mínima y máxima del expediente**

Explotación	Especie	Inscrito en Sipea y Admisible	Ugm Calculada para CG Mínima	Ugm Calculada para CG Máxima
ES210690000048	BOVINA	SI	71,58	71,58
ES210690000048	PORCINO	NO	0,00	1,11
			71,58	72,69

Superficie determinada para Cálculo Carga Ganadera Mínima: 215,39 ha

Superficie determinada para Cálculo Carga Ganadera Máxima: 215,41 ha

Carga Ganadera Mínima Expediente: 0,33 ugm/ha

Carga Ganadera Máxima Expediente: 0,34 ugm/ha

Recintos Determinados para el Cálculo de Garga Ganadera Mínima

REF.	REFERENCIA SIGPAC	CULTIVO	DESCRIPCIÓN CULTIVO	S/R	SUP. RESUELTA (ha)
5476876	21-068-013-00034-00001	62000	PASTOS PERMANENTES DE 5 O MAS AÑOS-SIN VARIEDAD	S	8,58
1700000005129719	21-068-013-00036-00013	62000	PASTOS PERMANENTES DE 5 O MAS AÑOS-SIN VARIEDAD	S	75,35
1700000005129720	21-068-013-00034-00006	62000	PASTOS PERMANENTES DE 5 O MAS AÑOS-SIN VARIEDAD	S	2,65
1700000005129722	21-068-013-00043-00002	62000	PASTOS PERMANENTES DE 5 O MAS AÑOS-SIN VARIEDAD	S	41,89
1700000005129723	21-068-013-00036-00024	62000	PASTOS PERMANENTES DE 5 O MAS AÑOS-SIN VARIEDAD	S	28,66
1700000005129725	21-068-013-00043-00003	62000	PASTOS PERMANENTES DE 5 O MAS AÑOS-SIN VARIEDAD	S	9,36
1700000005129728	21-068-013-00036-00015	62000	PASTOS PERMANENTES DE 5 O MAS AÑOS-SIN VARIEDAD	S	30,52
1700000005129731	21-068-013-00034-00003	62000	PASTOS PERMANENTES DE 5 O MAS AÑOS-SIN VARIEDAD	S	1,85
1700000005129732	21-068-013-00036-00011	62000	PASTOS PERMANENTES DE 5 O MAS AÑOS-SIN VARIEDAD	S	16,53

Recintos Determinados para el Cálculo de Garga Ganadera Máxima

REF.	REFERENCIA SIGPAC	CULTIVO	DESCRIPCIÓN CULTIVO	S/R	SUP. RESUELTA (ha)
5476876	21-068-013-00034-00001	62000	PASTOS PERMANENTES DE 5 O MAS AÑOS-SIN VARIEDAD	S	8,60
1700000005129719	21-068-013-00036-00013	62000	PASTOS PERMANENTES DE 5 O MAS AÑOS-SIN VARIEDAD	S	75,35
1700000005129720	21-068-013-00034-00006	62000	PASTOS PERMANENTES DE 5 O MAS AÑOS-SIN VARIEDAD	S	2,65
1700000005129722	21-068-013-00043-00002	62000	PASTOS PERMANENTES DE 5 O MAS AÑOS-SIN VARIEDAD	S	41,89
1700000005129723	21-068-013-00036-00024	62000	PASTOS PERMANENTES DE 5 O MAS AÑOS-SIN VARIEDAD	S	28,66
1700000005129725	21-068-013-00043-00003	62000	PASTOS PERMANENTES DE 5 O MAS AÑOS-SIN VARIEDAD	S	9,36
1700000005129728	21-068-013-00036-00015	62000	PASTOS PERMANENTES DE 5 O MAS AÑOS-SIN VARIEDAD	S	30,52
1700000005129731	21-068-013-00034-00003	62000	PASTOS PERMANENTES DE 5 O MAS AÑOS-SIN VARIEDAD	S	1,85
1700000005129732	21-068-013-00036-00011	62000	PASTOS PERMANENTES DE 5 O MAS AÑOS-SIN VARIEDAD	S	16,53

Incidencias de carga ganadera**INCIDENCIA DESCRIPCIÓN**

100407 Explotación solicitada no forma parte de ningún organismo de control autorizado para la producción ecológica en Andalucía o fecha de inscripción posterior al plazo establecido (Anexo I. Criterios de Subvencionabilidad. Orden 28 de marzo de 2023).
Explotación:ES210690000048 Especie:PORCINO

(1) Superficie declarada admisible ajustada con la superficie comprometida.
(2) Factor de penalización valorando el alcance para el tipo de compromiso.

Puede verificar la integridad de una copia de este documento mediante la lectura del código QR adjunto o mediante el acceso a la dirección <https://ws050.juntadeandalucia.es/verificarFirma> indicando el código de VERIFICACIÓN

FIRMADO POR

RAQUEL MARIA ESPIN CRESPO

18/12/2024

VERIFICACIÓN

Pk2jmBDMDBSWPSC42MTUWFP24ALUB4

PÁG. 1141/2078



**APELLIDOS Y NOMBRE / RAZÓN SOCIAL**

MARIN LUZ MANUELA

NIF
***3224*EXPEDIENTE
1249396**ANUALIDAD DE PAGO**

1ª

IMPORTES POR ANUALIDAD

	2023	2024	2025	2026	2027
IMPORTE MÁXIMO SUBVENCIONABLE	3.527,52 €	3.527,52 €	3.527,52 €	3.527,52 €	3.527,52 €
IMPORTE MEDIO DE TRANSFERENCIA (€/ha)	47,03 €	47,03 €	47,03 €	47,03 €	47,03 €

RESUMEN DE UNIDADES

Cód	GRUPO DE PAGO	Sup. Dec. Admisible (ha)	Sup. Comprometida (ha)	Sup. ajustada compromiso (1) (ha)	% sobredec.	Sup. Resuelta (ha)	Importe Declarado	Importe Topado	Importe Resuelto	Importe tras sobredec.
428	PASTOS ASOCIADOS A GANADERÍA ECOLÓGICA	81,16		75,00	0,00	75,00	6.161,25	3.527,52	3.527,52	3.527,52
TOTAL		81,16	75,00	75,00		75,00	6.161,25	3.527,52	3.527,52	3.527,52

APLICACIÓN DE REDUCCIONES Y PENALIZACIONES

GRUPO DE PAGO	Importe Calculado	Importe prereduc.	Criterios de subvencionabilidad y compromisos	Presentación tardía	Omisión declaración	Condicionidad	IMPORTE (Euros) RESUELTO
PASTOS ASOCIADOS A GANADERÍA	3.527,52	3.527,52	0,00	0,00	0,00	0,00	3.527,52
TOTAL	3.527,52	3.527,52					3.527,52

RESUMEN DE PAGOS**IMPORTE (Euros)**

PASTOS ASOCIADOS A GANADERÍA ECOLÓGICA - Pago realizado	RESUELTO 3.527,52 €	FEADER 2.998,39 €	MAPA 346,05 €	CAPADR 183,08 €
---	---------------------	-------------------	---------------	-----------------

RECINTOS RESUELTOS

REE	REFERENCIA SIGPAC	CULTIVO DESCRIPCIÓN CULTIVO	S/R G.PAGO	PEND. MEDIA (%)	SUP. DEC. ADMISIBLE (ha)	SUP. COMPROM. (ha)	SUP. AJUSTADA COMPROM. (1) (ha)	SUP. CONV. SIGPAC (ha)	SUP. CERTIF. (ha)	SUP. CAMPO (ha)	SUP. CAMPO DETER. CULT. DECLARADO (ha)	SUP. DEC. REDUCIDA (ha)	SUP. RESUELTA (ha)
-926116	21-067-002-00248-001	62000 PASTOS PERMANENTES DE 5 O MAS AÑOS-SIN VARIEDAD	S 428	12,50	6,75	6,72	6,72		6,75			6,72	6,72
-926115	21-067-002-00246-020	62000 PASTOS PERMANENTES DE 5 O MAS AÑOS-SIN VARIEDAD	S 428	15,00	26,73	26,73	26,73		26,73			26,73	26,73
1700000005863989	21-067-001-00006-002	62000 PASTOS PERMANENTES DE 5 O MAS AÑOS-SIN VARIEDAD	S 428	6,20	1,61	1,61	1,61		1,61			1,61	1,61
1700000005863992	21-067-002-00003-019	62000 PASTOS PERMANENTES DE 5 O MAS AÑOS-SIN VARIEDAD	S 428	15,20	31,68	31,60	31,60		31,68			31,60	31,60
1700000005863993	21-067-002-00003-020	62000 PASTOS PERMANENTES DE 5 O MAS AÑOS-SIN VARIEDAD	S 428	16,30	3,49	3,49	3,49		3,49			3,49	3,49
1700000005863994	21-067-002-00006-001	62000 PASTOS PERMANENTES DE 5 O MAS AÑOS-SIN VARIEDAD	S 428	12,70	3,54	3,54	3,54		3,54			3,54	3,54
1700000005863996	21-067-012-00046-002	62000 PASTOS PERMANENTES DE 5 O MAS AÑOS-SIN VARIEDAD	S 428	14,80	3,39	3,37	3,37		3,39			3,37	3,37
1700000005864001	21-067-002-00132-003	62000 PASTOS PERMANENTES DE 5 O MAS AÑOS-SIN VARIEDAD	S 428	9,30	3,97	3,95	3,95		3,97			3,95	3,95

(1) Superficie declarada admisible ajustada con la superficie comprometida.
(2) Factor de penalización valorando el alcance para el tipo de compromiso.Puede verificar la integridad de una copia de este documento mediante la lectura del código QR adjunto o mediante el acceso a la dirección <https://ws050.juntadeandalucia.es/verificarFirma> indicando el código de VERIFICACIÓN

FIRMADO POR

RAQUEL MARIA ESPIN CRESPO

18/12/2024

VERIFICACIÓN

Pk2jmBDMDBSWPSC42MTUWFP24ALUB4

PÁG. 1142/2078





INCIDENCIAS

INCIDENCIA DESCRIPCIÓN

- 4272 Verifica que las líneas de declaración de las Solicitudes Únicas no tienen solapes con la capa de Retroactividad Gráfica (ambas de la misma campaña) a nivel de expediente/línea de declaración gráfica de la solicitud.
 Ref:170000005863992 Recinto:21-067-002-00003-00019 Cultivo: - Agregado de la referencia del recinto.:0 Zona de la referencia del recinto.:0 Superficie solapada.:0,04 Id. Incid.:101074929
 Ref:170000005863992 Recinto:21-067-002-00003-00019 Cultivo: - Agregado de la referencia del recinto.:0 Zona de la referencia del recinto.:0 Superficie solapada.:0,04 Id. Incid.:101074930
 Ref:170000005864003 Recinto:21-067-002-00050-00001 Cultivo: - Agregado de la referencia del recinto.:0 Zona de la referencia del recinto.:0 Superficie solapada.:0,11 Id. Incid.:101074934
 Ref:170000005864001 Recinto:21-067-002-00132-00003 Cultivo: - Agregado de la referencia del recinto.:0 Zona de la referencia del recinto.:0 Superficie solapada.:0,02 Id. Incid.:101074933
 Ref:170000005864000 Recinto:21-067-002-00172-00004 Cultivo: - Agregado de la referencia del recinto.:0 Zona de la referencia del recinto.:0 Superficie solapada.:0,03 Id. Incid.:101074932
 Ref:-926116 Recinto:21-067-002-00248-00001 Cultivo: - Agregado de la referencia del recinto.:0 Zona de la referencia del recinto.:0 Superficie solapada.:0,03 Id. Incid.:101074928
 Ref:170000005863996 Recinto:21-067-012-00046-00002 Cultivo: - Agregado de la referencia del recinto.:0 Zona de la referencia del recinto.:0 Superficie solapada.:0,02 Id. Incid.:101074931
- 100407 Explotación solicitada no forma parte de ningún organismo de control autorizado para la producción ecológica en Andalucía o fecha de inscripción posterior al plazo establecido (Anexo I. Criterios de Subvencionabilidad. Orden 28 de marzo de 2023).
 Explotación:ES210680000013 Especie:OVINA
 Explotación:ES210680000120 Especie:PORCINO
 Explotación:ES210680000131 Especie:PORCINO
 Explotación:ES210680000283 Especie:PORCINO
- 100410 Recinto no admisible por pertenecer a una explotación ganadera No inscrita en Sipea (Artículo 10 de la Orden de 28 de marzo de 2023).
 Ref:1700000005864000 Recinto:21-067-002-00172-00004 Cultivo:62000 PASTOS PERMANENTES DE 5 O MAS AÑOS-SIN VARIEDAD Secano Explotación:ES210680000013
 Ref:-1579792 Recinto:21-067-002-00172-00005 Cultivo:63000 PASTOS DE MENOS DE 5 AÑOS-SIN VARIEDAD Secano Explotación:ES210680000013
 Ref:1700000005863999 Recinto:21-067-002-00176-00003 Cultivo:62000 PASTOS PERMANENTES DE 5 O MAS AÑOS-SIN VARIEDAD Secano Explotación:ES210680000013
 Ref:1700000005863998 Recinto:21-067-002-00177-00001 Cultivo:62000 PASTOS PERMANENTES DE 5 O MAS AÑOS-SIN VARIEDAD Secano Explotación:ES210680000013
 Ref:1700000005863995 Recinto:21-067-001-00042-00002 Cultivo:62000 PASTOS PERMANENTES DE 5 O MAS AÑOS-SIN VARIEDAD Secano Explotación:ES2106800000120
 Ref:1700000005863990 Recinto:21-067-001-00044-00002 Cultivo:62000 PASTOS PERMANENTES DE 5 O MAS AÑOS-SIN VARIEDAD Secano Explotación:ES2106800000120
 Ref:1700000005863991 Recinto:21-067-001-00046-00002 Cultivo:62000 PASTOS PERMANENTES DE 5 O MAS AÑOS-SIN VARIEDAD Secano Explotación:ES2106800000120
 Ref:1700000005864005 Recinto:21-067-002-00047-00001 Cultivo:62000 PASTOS PERMANENTES DE 5 O MAS AÑOS-SIN VARIEDAD Secano Explotación:ES2106800000120
 Ref:1700000005864006 Recinto:21-067-002-00048-00001 Cultivo:62000 PASTOS PERMANENTES DE 5 O MAS AÑOS-SIN VARIEDAD Secano Explotación:ES2106800000120
 Ref:1700000005864004 Recinto:21-067-002-00049-00002 Cultivo:62000 PASTOS PERMANENTES DE 5 O MAS AÑOS-SIN VARIEDAD Secano Explotación:ES2106800000120
 Ref:1700000005864003 Recinto:21-067-002-00050-00001 Cultivo:62000 PASTOS PERMANENTES DE 5 O MAS AÑOS-SIN VARIEDAD Secano Explotación:ES2106800000120
 Ref:1700000005864002 Recinto:21-067-002-00055-00003 Cultivo:62000 PASTOS PERMANENTES DE 5 O MAS AÑOS-SIN VARIEDAD Secano Explotación:ES2106800000120
- 100411 Recinto no admisible por no estar asociado en SIGGAN a una explotación ganadera (Artículo 10 de la Orden de 28 de marzo de 2023).
 Ref:1700000005863997 Recinto:21-067-002-00181-00003 Cultivo:62000 PASTOS PERMANENTES DE 5 O MAS AÑOS-SIN VARIEDAD Secano
- 100421 Recinto declarado por error para una operación de la 6503, que se ha corregido de oficio marcando la operación correcta, de acuerdo con la fecha de inscripción del recinto en la producción ecológica.
 Ref:1700000005863989 Recinto:21-067-001-00006-00002 Cultivo:62000 PASTOS PERMANENTES DE 5 O MAS AÑOS-SIN VARIEDAD Secano
 Ref:1700000005863995 Recinto:21-067-001-00042-00002 Cultivo:62000 PASTOS PERMANENTES DE 5 O MAS AÑOS-SIN VARIEDAD Secano
 Ref:1700000005863990 Recinto:21-067-001-00044-00002 Cultivo:62000 PASTOS PERMANENTES DE 5 O MAS AÑOS-SIN VARIEDAD Secano
 Ref:1700000005863991 Recinto:21-067-001-00046-00002 Cultivo:62000 PASTOS PERMANENTES DE 5 O MAS AÑOS-SIN VARIEDAD Secano
 Ref:1700000005863992 Recinto:21-067-002-00003-00019 Cultivo:62000 PASTOS PERMANENTES DE 5 O MAS AÑOS-SIN VARIEDAD Secano
 Ref:1700000005863993 Recinto:21-067-002-00003-00020 Cultivo:62000 PASTOS PERMANENTES DE 5 O MAS AÑOS-SIN VARIEDAD Secano
 Ref:1700000005863994 Recinto:21-067-002-00006-00001 Cultivo:62000 PASTOS PERMANENTES DE 5 O MAS AÑOS-SIN

(1) Superficie declarada admisible ajustada con la superficie comprometida.
 (2) Factor de penalización valorando el alcance para el tipo de compromiso.

Puede verificar la integridad de una copia de este documento mediante la lectura del código QR adjunto o mediante el acceso a la dirección <https://ws050.juntadeandalucia.es/verificarFirma> indicando el código de VERIFICACIÓN

FIRMADO POR	RAQUEL MARIA ESPIN CRESPO	18/12/2024	
VERIFICACIÓN	Pk2jmBDMDBSWPSC42MTUWFP24ALUB4	PÁG. 1143/2078	

**INCIDENCIAS****INCIDENCIA DESCRIPCIÓN**

	VARIEDAD Secano
	Ref:170000005864005 Recinto:21-067-002-00047-00001 Cultivo:62000 PASTOS PERMANENTES DE 5 O MAS AÑOS-SIN VARIEDAD Secano
	Ref:170000005864006 Recinto:21-067-002-00048-00001 Cultivo:62000 PASTOS PERMANENTES DE 5 O MAS AÑOS-SIN VARIEDAD Secano
	Ref:170000005864004 Recinto:21-067-002-00049-00002 Cultivo:62000 PASTOS PERMANENTES DE 5 O MAS AÑOS-SIN VARIEDAD Secano
	Ref:170000005864003 Recinto:21-067-002-00050-00001 Cultivo:62000 PASTOS PERMANENTES DE 5 O MAS AÑOS-SIN VARIEDAD Secano
	Ref:170000005864002 Recinto:21-067-002-00055-00003 Cultivo:62000 PASTOS PERMANENTES DE 5 O MAS AÑOS-SIN VARIEDAD Secano
	Ref:170000005864001 Recinto:21-067-002-00132-00003 Cultivo:62000 PASTOS PERMANENTES DE 5 O MAS AÑOS-SIN VARIEDAD Secano
	Ref:170000005864000 Recinto:21-067-002-00172-00004 Cultivo:62000 PASTOS PERMANENTES DE 5 O MAS AÑOS-SIN VARIEDAD Secano
	Ref:-1579792 Recinto:21-067-002-00172-00005 Cultivo:63000 PASTOS DE MENOS DE 5 AÑOS-SIN VARIEDAD Secano
	Ref:170000005863999 Recinto:21-067-002-00176-00003 Cultivo:62000 PASTOS PERMANENTES DE 5 O MAS AÑOS-SIN VARIEDAD Secano
	Ref:170000005863998 Recinto:21-067-002-00177-00001 Cultivo:62000 PASTOS PERMANENTES DE 5 O MAS AÑOS-SIN VARIEDAD Secano
	Ref:170000005863997 Recinto:21-067-002-00181-00003 Cultivo:62000 PASTOS PERMANENTES DE 5 O MAS AÑOS-SIN VARIEDAD Secano
	Ref:-926115 Recinto:21-067-002-00246-00020 Cultivo:62000 PASTOS PERMANENTES DE 5 O MAS AÑOS-SIN VARIEDAD Secano
	Ref:-926116 Recinto:21-067-002-00248-00001 Cultivo:62000 PASTOS PERMANENTES DE 5 O MAS AÑOS-SIN VARIEDAD Secano
	Ref:170000005863996 Recinto:21-067-012-00046-00002 Cultivo:62000 PASTOS PERMANENTES DE 5 O MAS AÑOS-SIN VARIEDAD Secano
100424	Solicita recinto que no está comprometido para la operación.
	Ref:170000005863995 Recinto:21-067-001-00042-00002 Cultivo:62000 PASTOS PERMANENTES DE 5 O MAS AÑOS-SIN VARIEDAD Secano
	Ref:170000005863990 Recinto:21-067-001-00044-00002 Cultivo:62000 PASTOS PERMANENTES DE 5 O MAS AÑOS-SIN VARIEDAD Secano
	Ref:170000005863991 Recinto:21-067-001-00046-00002 Cultivo:62000 PASTOS PERMANENTES DE 5 O MAS AÑOS-SIN VARIEDAD Secano
	Ref:170000005864005 Recinto:21-067-002-00047-00001 Cultivo:62000 PASTOS PERMANENTES DE 5 O MAS AÑOS-SIN VARIEDAD Secano
	Ref:170000005864006 Recinto:21-067-002-00048-00001 Cultivo:62000 PASTOS PERMANENTES DE 5 O MAS AÑOS-SIN VARIEDAD Secano
	Ref:170000005864004 Recinto:21-067-002-00049-00002 Cultivo:62000 PASTOS PERMANENTES DE 5 O MAS AÑOS-SIN VARIEDAD Secano
	Ref:170000005864003 Recinto:21-067-002-00050-00001 Cultivo:62000 PASTOS PERMANENTES DE 5 O MAS AÑOS-SIN VARIEDAD Secano
	Ref:170000005864002 Recinto:21-067-002-00055-00003 Cultivo:62000 PASTOS PERMANENTES DE 5 O MAS AÑOS-SIN VARIEDAD Secano
	Ref:170000005864000 Recinto:21-067-002-00172-00004 Cultivo:62000 PASTOS PERMANENTES DE 5 O MAS AÑOS-SIN VARIEDAD Secano
	Ref:-1579792 Recinto:21-067-002-00172-00005 Cultivo:63000 PASTOS DE MENOS DE 5 AÑOS-SIN VARIEDAD Secano
	Ref:170000005863999 Recinto:21-067-002-00176-00003 Cultivo:62000 PASTOS PERMANENTES DE 5 O MAS AÑOS-SIN VARIEDAD Secano
	Ref:170000005863998 Recinto:21-067-002-00177-00001 Cultivo:62000 PASTOS PERMANENTES DE 5 O MAS AÑOS-SIN VARIEDAD Secano
	Ref:170000005863997 Recinto:21-067-002-00181-00003 Cultivo:62000 PASTOS PERMANENTES DE 5 O MAS AÑOS-SIN VARIEDAD Secano

Datos considerados para el Cálculo de la Carga Ganadera mínima y máxima del expediente

Explotación	Especie	Inscrito en Sipea y Admisible	Ugm Calculada para CG Mínima	Ugm Calculada para CG Máxima
ES21068000013	OVINA	NO	0,00	7,15
ES210680000120	PORCINO	NO	0,00	0,00
ES210680000131	OVINA	SI	12,32	12,32
ES210680000131	PORCINO	NO	0,00	0,00
ES210680000283	OVINA	SI	11,42	11,42
ES210680000283	PORCINO	NO	0,00	0,00

(1) Superficie declarada admisible ajustada con la superficie comprometida.
(2) Factor de penalización valorando el alcance para el tipo de compromiso.Puede verificar la integridad de una copia de este documento mediante la lectura del código QR adjunto o mediante el acceso a la dirección <https://ws050.juntadeandalucia.es/verificarFirma> indicando el código de VERIFICACIÓN

FIRMADO POR

RAQUEL MARIA ESPIN CRESPO

18/12/2024

VERIFICACIÓN

Pk2jmBDMDBSWPSC42MTUWFP24ALUB4

PÁG. 1144/2078



**Datos considerados para el Cálculo de la Carga Ganadera mínima y máxima del expediente**

23,74 30,89

Superficie determinada para Cálculo Carga Ganadera Mínima: 149,40 ha

Superficie determinada para Cálculo Carga Ganadera Máxima: 149,40 ha

Los importes del Grupo de Pago de pastos de este expediente han sido ajustados por no llegar a la carga ganadera mínima de 0,3

Carga Ganadera Mínima Expediente: 0,16 ugm/ha

Carga Ganadera Máxima Expediente: 0,21 ugm/ha

Recintos Determinados para el Cálculo de Garga Ganadera Mínima

REF.	REFERENCIA SIGPAC	CULTIVO	DESCRIPCIÓN CULTIVO	S/R	SUP. RESUELTA (ha)
-1579792	21-067-002-00172-00005	63000	PASTOS DE MENOS DE 5 AÑOS-SIN VARIEDAD	S	0,02
-926116	21-067-002-00248-00001	62000	PASTOS PERMANENTES DE 5 O MAS AÑOS-SIN VARIEDAD	S	6,72
-926115	21-067-002-00246-00020	62000	PASTOS PERMANENTES DE 5 O MAS AÑOS-SIN VARIEDAD	S	26,73
1700000005863989	21-067-001-00006-00002	62000	PASTOS PERMANENTES DE 5 O MAS AÑOS-SIN VARIEDAD	S	1,61
1700000005863990	21-067-001-00044-00002	62000	PASTOS PERMANENTES DE 5 O MAS AÑOS-SIN VARIEDAD	S	5,20
1700000005863991	21-067-001-00046-00002	62000	PASTOS PERMANENTES DE 5 O MAS AÑOS-SIN VARIEDAD	S	8,10
1700000005863992	21-067-002-00003-00019	62000	PASTOS PERMANENTES DE 5 O MAS AÑOS-SIN VARIEDAD	S	31,60
1700000005863993	21-067-002-00003-00020	62000	PASTOS PERMANENTES DE 5 O MAS AÑOS-SIN VARIEDAD	S	3,49
1700000005863994	21-067-002-00006-00001	62000	PASTOS PERMANENTES DE 5 O MAS AÑOS-SIN VARIEDAD	S	3,54
1700000005863995	21-067-001-00042-00002	62000	PASTOS PERMANENTES DE 5 O MAS AÑOS-SIN VARIEDAD	S	8,80
1700000005863996	21-067-012-00046-00002	62000	PASTOS PERMANENTES DE 5 O MAS AÑOS-SIN VARIEDAD	S	3,37
1700000005863997	21-067-002-00181-00003	62000	PASTOS PERMANENTES DE 5 O MAS AÑOS-SIN VARIEDAD	S	5,42
1700000005863998	21-067-002-00177-00001	62000	PASTOS PERMANENTES DE 5 O MAS AÑOS-SIN VARIEDAD	S	8,70
1700000005863999	21-067-002-00176-00003	62000	PASTOS PERMANENTES DE 5 O MAS AÑOS-SIN VARIEDAD	S	1,67
1700000005864000	21-067-002-00172-00004	62000	PASTOS PERMANENTES DE 5 O MAS AÑOS-SIN VARIEDAD	S	6,62
1700000005864001	21-067-002-00132-00003	62000	PASTOS PERMANENTES DE 5 O MAS AÑOS-SIN VARIEDAD	S	3,95
1700000005864002	21-067-002-00055-00003	62000	PASTOS PERMANENTES DE 5 O MAS AÑOS-SIN VARIEDAD	S	6,41
1700000005864003	21-067-002-00050-00001	62000	PASTOS PERMANENTES DE 5 O MAS AÑOS-SIN VARIEDAD	S	3,48
1700000005864004	21-067-002-00049-00002	62000	PASTOS PERMANENTES DE 5 O MAS AÑOS-SIN VARIEDAD	S	4,49
1700000005864005	21-067-002-00047-00001	62000	PASTOS PERMANENTES DE 5 O MAS AÑOS-SIN VARIEDAD	S	3,51
1700000005864006	21-067-002-00048-00001	62000	PASTOS PERMANENTES DE 5 O MAS AÑOS-SIN VARIEDAD	S	5,97

Recintos Determinados para el Cálculo de Garga Ganadera Máxima

REF.	REFERENCIA SIGPAC	CULTIVO	DESCRIPCIÓN CULTIVO	S/R	SUP. RESUELTA (ha)
-1579792	21-067-002-00172-00005	63000	PASTOS DE MENOS DE 5 AÑOS-SIN VARIEDAD	S	0,02
-926116	21-067-002-00248-00001	62000	PASTOS PERMANENTES DE 5 O MAS AÑOS-SIN VARIEDAD	S	6,72
-926115	21-067-002-00246-00020	62000	PASTOS PERMANENTES DE 5 O MAS AÑOS-SIN VARIEDAD	S	26,73
1700000005863989	21-067-001-00006-00002	62000	PASTOS PERMANENTES DE 5 O MAS AÑOS-SIN VARIEDAD	S	1,61
1700000005863990	21-067-001-00044-00002	62000	PASTOS PERMANENTES DE 5 O MAS AÑOS-SIN VARIEDAD	S	5,20
1700000005863991	21-067-001-00046-00002	62000	PASTOS PERMANENTES DE 5 O MAS AÑOS-SIN VARIEDAD	S	8,10
1700000005863992	21-067-002-00003-00019	62000	PASTOS PERMANENTES DE 5 O MAS AÑOS-SIN VARIEDAD	S	31,60
1700000005863993	21-067-002-00003-00020	62000	PASTOS PERMANENTES DE 5 O MAS AÑOS-SIN VARIEDAD	S	3,49
1700000005863994	21-067-002-00006-00001	62000	PASTOS PERMANENTES DE 5 O MAS AÑOS-SIN VARIEDAD	S	3,54

(1) Superficie declarada admisible ajustada con la superficie comprometida.
(2) Factor de penalización valorando el alcance para el tipo de compromiso.Puede verificar la integridad de una copia de este documento mediante la lectura del código QR adjunto o mediante el acceso a la dirección <https://ws050.juntadeandalucia.es/verificarFirma> indicando el código de VERIFICACIÓN

FIRMADO POR

RAQUEL MARIA ESPIN CRESPO

18/12/2024

VERIFICACIÓN

Pk2jmBDMDBSWPSC42MTUWFP24ALUB4

PÁG. 1145/2078



**Datos considerados para el Cálculo de la Carga Ganadera mínima y máxima del expediente****Recintos Determinados para el Cálculo de Garga Ganadera Máxima**

REF.	REFERENCIA SIGPAC	CULTIVO	DESCRIPCIÓN CULTIVO	SUP.	
				S/R	RESUELTA (ha)
1700000005863995	21-067-001-00042-00002	62000	PASTOS PERMANENTES DE 5 O MAS AÑOS-SIN VARIEDAD	S	8,80
1700000005863996	21-067-012-00046-00002	62000	PASTOS PERMANENTES DE 5 O MAS AÑOS-SIN VARIEDAD	S	3,37
1700000005863997	21-067-002-00181-00003	62000	PASTOS PERMANENTES DE 5 O MAS AÑOS-SIN VARIEDAD	S	5,42
1700000005863998	21-067-002-00177-00001	62000	PASTOS PERMANENTES DE 5 O MAS AÑOS-SIN VARIEDAD	S	8,70
1700000005863999	21-067-002-00176-00003	62000	PASTOS PERMANENTES DE 5 O MAS AÑOS-SIN VARIEDAD	S	1,67
1700000005864000	21-067-002-00172-00004	62000	PASTOS PERMANENTES DE 5 O MAS AÑOS-SIN VARIEDAD	S	6,62
1700000005864001	21-067-002-00132-00003	62000	PASTOS PERMANENTES DE 5 O MAS AÑOS-SIN VARIEDAD	S	3,95
1700000005864002	21-067-002-00055-00003	62000	PASTOS PERMANENTES DE 5 O MAS AÑOS-SIN VARIEDAD	S	6,41
1700000005864003	21-067-002-00050-00001	62000	PASTOS PERMANENTES DE 5 O MAS AÑOS-SIN VARIEDAD	S	3,48
1700000005864004	21-067-002-00049-00002	62000	PASTOS PERMANENTES DE 5 O MAS AÑOS-SIN VARIEDAD	S	4,49
1700000005864005	21-067-002-00047-00001	62000	PASTOS PERMANENTES DE 5 O MAS AÑOS-SIN VARIEDAD	S	3,51
1700000005864006	21-067-002-00048-00001	62000	PASTOS PERMANENTES DE 5 O MAS AÑOS-SIN VARIEDAD	S	5,97

Incidencias de carga ganadera**INCIDENCIA DESCRIPCIÓN**

4272	Verifica que las líneas de declaración de las Solicitudes Únicas no tienen solapes con la capa de Retroactividad Gráfica (ambas de la misma campaña) a nivel de expediente/línea de declaración gráfica de la solicitud. Ref:-926116 Recinto:21-067-002-00248-00001 Cultivo: - Agregado de la referencia del recinto.:0 Zona de la referencia del recinto.:0 Superficie solapada.:0,03 Id. Incid.:5093576 Ref:1700000005863992 Recinto:21-067-002-00003-00019 Cultivo: - Agregado de la referencia del recinto.:0 Zona de la referencia del recinto.:0 Superficie solapada.:0,04 Id. Incid.:5093577 Ref:1700000005863992 Recinto:21-067-002-00003-00019 Cultivo: - Agregado de la referencia del recinto.:0 Zona de la referencia del recinto.:0 Superficie solapada.:0,04 Id. Incid.:5093578 Ref:1700000005863996 Recinto:21-067-012-00046-00002 Cultivo: - Agregado de la referencia del recinto.:0 Zona de la referencia del recinto.:0 Superficie solapada.:0,02 Id. Incid.:5093579 Ref:1700000005864000 Recinto:21-067-002-00172-00004 Cultivo: - Agregado de la referencia del recinto.:0 Zona de la referencia del recinto.:0 Superficie solapada.:0,03 Id. Incid.:5093580 Ref:1700000005864001 Recinto:21-067-002-00132-00003 Cultivo: - Agregado de la referencia del recinto.:0 Zona de la referencia del recinto.:0 Superficie solapada.:0,02 Id. Incid.:5093581 Ref:1700000005864003 Recinto:21-067-002-00050-00001 Cultivo: - Agregado de la referencia del recinto.:0 Zona de la referencia del recinto.:0 Superficie solapada.:0,11 Id. Incid.:5093582
100407	Explotación solicitada no forma parte de ningún organismo de control autorizado para la producción ecológica en Andalucía o fecha de inscripción posterior al plazo establecido (Anexo I. Criterios de Subvencionabilidad. Orden 28 de marzo de 2023). Explotación:ES21068000013 Especie:OVINA Explotación:ES210680000120 Especie:PORCINO Explotación:ES210680000131 Especie:PORCINO Explotación:ES210680000283 Especie:PORCINO

(1) Superficie declarada admisible ajustada con la superficie comprometida.
(2) Factor de penalización valorando el alcance para el tipo de compromiso.Puede verificar la integridad de una copia de este documento mediante la lectura del código QR adjunto o mediante el acceso a la dirección <https://ws050.juntadeandalucia.es/verificarFirma> indicando el código de VERIFICACIÓN

FIRMADO POR

RAQUEL MARIA ESPIN CRESPO

18/12/2024

VERIFICACIÓN

Pk2jmBDMDBSWPSC42MTUWFP24ALUB4

PÁG. 1146/2078





APELLIDOS Y NOMBRE / RAZÓN SOCIAL **NIF** **EXPEDIENTE** **ANUALIDAD DE PAGO**
 MARISCAL VESPASIANO CARLOS ****5750* 1097134 1ª

IMPORTES POR ANUALIDAD

	2023	2024	2025	2026	2027
IMPORTE MÁXIMO SUBVENCIONABLE	6.161,25 €	6.161,25 €	6.161,25 €	6.161,25 €	6.161,25 €
IMPORTE MEDIO DE TRANSFERENCIA (€/ha)	82,15 €	82,15 €	82,15 €	82,15 €	82,15 €

RESUMEN DE UNIDADES

Cód	GRUPO DE PAGO	Sup. Dec. Admisible (ha)	Sup. Comprometida (ha)	Sup. ajustada compromiso (1) (ha)	% sobredec.	Sup. Resuelta (ha)	Importe Declarado	Importe Topado	Importe Resuelto	Importe tras sobredec.
428	PASTOS ASOCIADOS A GANADERÍA ECOLÓGICA	95,86		75,00	0,00	75,00	6.161,25	6.161,25	6.161,25	6.161,25
TOTAL		95,86	75,00	75,00		75,00	6.161,25	6.161,25	6.161,25	6.161,25

APLICACIÓN DE REDUCCIONES Y PENALIZACIONES

GRUPO DE PAGO	Importe Calculado	Importe prerreduc.	Criterios de subvencionabilidad y compromisos	Presentación tardía	Omisión declaración	Condicionidad	IMPORTE (Euros) RESUELTO
PASTOS ASOCIADOS A GANADERÍA	6.161,25	6.161,25	0,00	0,00	0,00	0,00	6.161,25
TOTAL	6.161,25	6.161,25					6.161,25

RESUMEN DE PAGOS

	RESUELTO	FEADER	MAPA	CAPADR
PASTOS ASOCIADOS A GANADERÍA ECOLÓGICA - Pago realizado	6.161,25 €	5.237,06 €	604,42 €	319,77 €

RECINTOS RESUELTOS

REE	REFERENCIA SIGPAC	CULTIVO DESCRIPCIÓN CULTIVO	S/R G.PAGO	PEND. MEDIA (%)	SUP. DEC. ADMISIBLE (ha)	SUP. COMPROM. (ha)	SUP. AJUSTADA COMPROM. (1) (ha)	SUP. CONV. SIGPAC (ha)	SUP. CERTIF. (ha)	SUP. CAMPO (ha)	SUP. CAMPO DETER. CULT. DECLARADO (ha)	SUP. DEC. REDUCIDA (ha)	SUP. RESUELTA (ha)
170000006220114	21-004-007-00119-003	62000 PASTOS PERMANENTES DE 5 O MAS AÑOS-SIN VARIEDAD	S 428	41,90	19,58	19,58	19,58		30,12			19,58	19,58
170000006220115	21-018-003-00063-001	62000 PASTOS PERMANENTES DE 5 O MAS AÑOS-SIN VARIEDAD	S 428	13,70	5,92	5,92	5,92		5,92			5,92	5,92
170000006220116	21-018-003-00057-001	62000 PASTOS PERMANENTES DE 5 O MAS AÑOS-SIN VARIEDAD	S 428	13,20	1,32	1,32	1,32		1,76			1,32	1,32
170000006220117	21-018-003-00063-006	62000 PASTOS PERMANENTES DE 5 O MAS AÑOS-SIN VARIEDAD	S 428	11,00	0,05	0,05	0,05		0,05			0,05	0,05
170000006220118	21-018-003-00063-005	62000 PASTOS PERMANENTES DE 5 O MAS AÑOS-SIN VARIEDAD	S 428	13,80	4,08	4,08	4,08		4,08			4,08	4,08
170000006220119	21-018-003-00057-002	62000 PASTOS PERMANENTES DE 5 O MAS AÑOS-SIN VARIEDAD	S 428	20,30	2,63	2,63	2,63		2,63			2,63	2,63
170000006220120	21-018-003-00023-002	62000 PASTOS PERMANENTES DE 5 O MAS AÑOS-SIN VARIEDAD	S 428	15,70	3,64	3,64	3,64		3,64			3,64	3,64
170000006220121	21-018-003-00056-001	62000 PASTOS PERMANENTES DE 5 O MAS AÑOS-SIN VARIEDAD	S 428	18,90	10,95	10,95	10,95		12,88			10,95	10,95
170000006220122	21-018-003-00053-002	62000 PASTOS PERMANENTES DE 5 O MAS AÑOS-SIN VARIEDAD	S 428	16,30	10,92	10,92	10,92		12,85			10,92	10,92
170000006220123	21-018-003-00061-002	62000 PASTOS PERMANENTES DE 5 O MAS AÑOS-SIN VARIEDAD	S 428	9,20	0,70	0,70	0,70		0,70			0,70	0,70
170000006220124	21-018-003-00061-001	62000 PASTOS PERMANENTES DE 5 O MAS AÑOS-SIN VARIEDAD	S 428	10,60	1,34	1,34	1,34		1,34			1,34	1,34
170000006220125	21-018-003-00063-002	62000 PASTOS PERMANENTES DE 5 O MAS AÑOS-SIN VARIEDAD	S 428	11,60	0,44	0,44	0,44		0,44			0,44	0,44
170000006220126	21-018-003-00062-001	62000 PASTOS PERMANENTES DE 5 O MAS AÑOS-SIN VARIEDAD	S 428	10,70	1,56	1,56	1,56		1,56			1,56	1,56
170000006220127	21-004-007-00119-019	62000 PASTOS PERMANENTES DE 5 O MAS AÑOS-SIN VARIEDAD	S 428	35,70	1,76	1,76	1,76		2,70			1,76	1,76
170000006220128	21-004-007-00119-016	62000 PASTOS PERMANENTES DE 5 O MAS AÑOS-SIN VARIEDAD	S 428	21,60	0,63	0,63	0,63		0,97			0,63	0,63
170000006220129	21-018-002-00014-010	62000 PASTOS PERMANENTES DE 5 O MAS AÑOS-SIN VARIEDAD	S 428	13,10	10,11	10,11	10,11		10,11			10,11	10,11
170000006220130	21-018-002-00066-001	62000 PASTOS PERMANENTES DE 5 O MAS AÑOS-SIN VARIEDAD	S 428	20,90	11,11	11,11	11,11		13,07			11,11	11,11
170000006220131	21-004-008-00429-005	62000 PASTOS PERMANENTES DE 5 O MAS AÑOS-SIN VARIEDAD	S 428	28,70	5,32	5,32	5,32		9,40			5,32	5,32
170000006220132	21-018-002-00014-012	62000 PASTOS PERMANENTES DE 5 O MAS AÑOS-SIN VARIEDAD	S 428	10,50	3,80	3,80	3,80		3,80			3,80	3,80

INCIDENCIAS**INCIDENCIA DESCRIPCIÓN**

100407 Explotación solicitada no forma parte de ningún organismo de control autorizado para la producción ecológica en Andalucía o fecha de inscripción posterior al plazo establecido (Anexo I. Criterios de Subvencionabilidad. Orden 28 de marzo de 2023).
 Explotación:ES210180000099 Especie:CAPRINA

(1) Superficie declarada admisible ajustada con la superficie comprometida.
 (2) Factor de penalización valorando el alcance para el tipo de compromiso.

Puede verificar la integridad de una copia de este documento mediante la lectura del código QR adjunto o mediante el acceso a la dirección <https://ws050.juntadeandalucia.es/verificarFirma> indicando el código de VERIFICACIÓN

FIRMADO POR	RAQUEL MARIA ESPIN CRESPO	18/12/2024
VERIFICACIÓN	Pk2jmBDMDBSWPSC42MTUWFP24ALUB4	PÁG. 1147/2078



**Datos considerados para el Cálculo de la Carga Ganadera mínima y máxima del expediente**

Explotación	Especie	Inscrito en Sipea y Admisible	Ugm Calculada para CG Mínima	Ugm Calculada para CG Máxima
ES210040000559	CAPRINA	SI	10,79	10,79
ES210180000099	BOVINA	SI	40,72	40,72
ES210180000099	CAPRINA	NO	0,00	24,23
			51,51	75,74

Superficie determinada para Cálculo Carga Ganadera Mínima: 95,86 ha

Superficie determinada para Cálculo Carga Ganadera Máxima: 95,86 ha

Carga Ganadera Mínima Expediente: 0,54 ugm/ha

Carga Ganadera Máxima Expediente: 0,79 ugm/ha

Recintos Determinados para el Cálculo de Garga Ganadera Mínima

REF.	REFERENCIA SIGPAC	CULTIVO	DESCRIPCIÓN CULTIVO	S/R	SUP. RESUELTA (ha)
1700000006220114	21-004-007-00119-00003	62000	PASTOS PERMANENTES DE 5 O MAS AÑOS-SIN VARIEDAD	S	19,58
1700000006220115	21-018-003-00063-00001	62000	PASTOS PERMANENTES DE 5 O MAS AÑOS-SIN VARIEDAD	S	5,92
1700000006220116	21-018-003-00057-00001	62000	PASTOS PERMANENTES DE 5 O MAS AÑOS-SIN VARIEDAD	S	1,32
1700000006220117	21-018-003-00063-00006	62000	PASTOS PERMANENTES DE 5 O MAS AÑOS-SIN VARIEDAD	S	0,05
1700000006220118	21-018-003-00063-00005	62000	PASTOS PERMANENTES DE 5 O MAS AÑOS-SIN VARIEDAD	S	4,08
1700000006220119	21-018-003-00057-00002	62000	PASTOS PERMANENTES DE 5 O MAS AÑOS-SIN VARIEDAD	S	2,63
1700000006220120	21-018-003-00023-00002	62000	PASTOS PERMANENTES DE 5 O MAS AÑOS-SIN VARIEDAD	S	3,64
1700000006220121	21-018-003-00056-00001	62000	PASTOS PERMANENTES DE 5 O MAS AÑOS-SIN VARIEDAD	S	10,95
1700000006220122	21-018-003-00053-00002	62000	PASTOS PERMANENTES DE 5 O MAS AÑOS-SIN VARIEDAD	S	10,92
1700000006220123	21-018-003-00061-00002	62000	PASTOS PERMANENTES DE 5 O MAS AÑOS-SIN VARIEDAD	S	0,70
1700000006220124	21-018-003-00061-00001	62000	PASTOS PERMANENTES DE 5 O MAS AÑOS-SIN VARIEDAD	S	1,34
1700000006220125	21-018-003-00063-00002	62000	PASTOS PERMANENTES DE 5 O MAS AÑOS-SIN VARIEDAD	S	0,44
1700000006220126	21-018-003-00062-00001	62000	PASTOS PERMANENTES DE 5 O MAS AÑOS-SIN VARIEDAD	S	1,56
1700000006220127	21-004-007-00119-00019	62000	PASTOS PERMANENTES DE 5 O MAS AÑOS-SIN VARIEDAD	S	1,76
1700000006220128	21-004-007-00119-00016	62000	PASTOS PERMANENTES DE 5 O MAS AÑOS-SIN VARIEDAD	S	0,63
1700000006220129	21-018-002-00014-00010	62000	PASTOS PERMANENTES DE 5 O MAS AÑOS-SIN VARIEDAD	S	10,11
1700000006220130	21-018-002-00066-00001	62000	PASTOS PERMANENTES DE 5 O MAS AÑOS-SIN VARIEDAD	S	11,11
1700000006220131	21-004-008-00429-00005	62000	PASTOS PERMANENTES DE 5 O MAS AÑOS-SIN VARIEDAD	S	5,32
1700000006220132	21-018-002-00014-00012	62000	PASTOS PERMANENTES DE 5 O MAS AÑOS-SIN VARIEDAD	S	3,80

Recintos Determinados para el Cálculo de Garga Ganadera Máxima

REF.	REFERENCIA SIGPAC	CULTIVO	DESCRIPCIÓN CULTIVO	S/R	SUP. RESUELTA (ha)
1700000006220114	21-004-007-00119-00003	62000	PASTOS PERMANENTES DE 5 O MAS AÑOS-SIN VARIEDAD	S	19,58
1700000006220115	21-018-003-00063-00001	62000	PASTOS PERMANENTES DE 5 O MAS AÑOS-SIN VARIEDAD	S	5,92
1700000006220116	21-018-003-00057-00001	62000	PASTOS PERMANENTES DE 5 O MAS AÑOS-SIN VARIEDAD	S	1,32
1700000006220117	21-018-003-00063-00006	62000	PASTOS PERMANENTES DE 5 O MAS AÑOS-SIN VARIEDAD	S	0,05
1700000006220118	21-018-003-00063-00005	62000	PASTOS PERMANENTES DE 5 O MAS AÑOS-SIN VARIEDAD	S	4,08
1700000006220119	21-018-003-00057-00002	62000	PASTOS PERMANENTES DE 5 O MAS AÑOS-SIN VARIEDAD	S	2,63
1700000006220120	21-018-003-00023-00002	62000	PASTOS PERMANENTES DE 5 O MAS AÑOS-SIN VARIEDAD	S	3,64

(1) Superficie declarada admisible ajustada con la superficie comprometida.
(2) Factor de penalización valorando el alcance para el tipo de compromiso.Puede verificar la integridad de una copia de este documento mediante la lectura del código QR adjunto o mediante el acceso a la dirección <https://ws050.juntadeandalucia.es/verificarFirma> indicando el código de VERIFICACIÓN

FIRMADO POR

RAQUEL MARIA ESPIN CRESPO

18/12/2024

VERIFICACIÓN

Pk2jmBDMDBSWPSC42MTUWFP24ALUB4

PÁG. 1148/2078



**Datos considerados para el Cálculo de la Carga Ganadera mínima y máxima del expediente****Recintos Determinados para el Cálculo de Garga Ganadera Máxima**

REF.	REFERENCIA SIGPAC	CULTIVO	DESCRIPCIÓN CULTIVO	SUP.	
				S/R	RESUELTA (ha)
170000006220121	21-018-003-00056-00001	62000	PASTOS PERMANENTES DE 5 O MAS AÑOS-SIN VARIEDAD	S	10,95
170000006220122	21-018-003-00053-00002	62000	PASTOS PERMANENTES DE 5 O MAS AÑOS-SIN VARIEDAD	S	10,92
170000006220123	21-018-003-00061-00002	62000	PASTOS PERMANENTES DE 5 O MAS AÑOS-SIN VARIEDAD	S	0,70
170000006220124	21-018-003-00061-00001	62000	PASTOS PERMANENTES DE 5 O MAS AÑOS-SIN VARIEDAD	S	1,34
170000006220125	21-018-003-00063-00002	62000	PASTOS PERMANENTES DE 5 O MAS AÑOS-SIN VARIEDAD	S	0,44
170000006220126	21-018-003-00062-00001	62000	PASTOS PERMANENTES DE 5 O MAS AÑOS-SIN VARIEDAD	S	1,56
170000006220127	21-004-007-00119-00019	62000	PASTOS PERMANENTES DE 5 O MAS AÑOS-SIN VARIEDAD	S	1,76
170000006220128	21-004-007-00119-00016	62000	PASTOS PERMANENTES DE 5 O MAS AÑOS-SIN VARIEDAD	S	0,63
170000006220129	21-018-002-00014-00010	62000	PASTOS PERMANENTES DE 5 O MAS AÑOS-SIN VARIEDAD	S	10,11
170000006220130	21-018-002-00066-00001	62000	PASTOS PERMANENTES DE 5 O MAS AÑOS-SIN VARIEDAD	S	11,11
170000006220131	21-004-008-00429-00005	62000	PASTOS PERMANENTES DE 5 O MAS AÑOS-SIN VARIEDAD	S	5,32
170000006220132	21-018-002-00014-00012	62000	PASTOS PERMANENTES DE 5 O MAS AÑOS-SIN VARIEDAD	S	3,80

Incidencias de carga ganadera**INCIDENCIA DESCRIPCIÓN**

- 100407 Explotación solicitada no forma parte de ningún organismo de control autorizado para la producción ecológica en Andalucía o fecha de inscripción posterior al plazo establecido (Anexo I. Criterios de Subvencionabilidad. Orden 28 de marzo de 2023).
Explotación:ES210180000099 Especie:CAPRINA

(1) Superficie declarada admisible ajustada con la superficie comprometida.
(2) Factor de penalización valorando el alcance para el tipo de compromiso.

Puede verificar la integridad de una copia de este documento mediante la lectura del código QR adjunto o mediante el acceso a la dirección <https://ws050.juntadeandalucia.es/verificarFirma> indicando el código de VERIFICACIÓN

FIRMADO POR	RAQUEL MARIA ESPIN CRESPO	18/12/2024	
VERIFICACIÓN	Pk2jmBDMDBSWPSC42MTUWFP24ALUB4	PÁG. 1149/2078	



APELLIDOS Y NOMBRE / RAZÓN SOCIAL **NIF** **EXPEDIENTE** **ANUALIDAD DE PAGO**
 MARQUEZ BERMEJO MIGUEL FRANCISCO ****7354* 1274355 1ª

IMPORTE POR ANUALIDAD

	2023	2024	2025	2026	2027
IMPORTE MÁXIMO SUBVENCIONABLE	9.079,03 €	9.079,03 €	9.079,03 €	9.079,03 €	9.079,03 €
IMPORTE MEDIO DE TRANSFERENCIA (€/ha)	104,63 €	104,63 €	104,63 €	104,63 €	104,63 €

RESUMEN DE UNIDADES

Cód	GRUPO DE PAGO	Sup. Dec. Admisible (ha)	Sup. Comprometida (ha)	Sup. ajustada compromiso (1) (ha)	% sobredecc.	Sup. Resuelta (ha)	Importe Declarado	Importe Topado	Importe Resuelto	Importe tras sobredecc.
428	PASTOS ASOCIADOS A GANADERÍA ECOLÓGICA	198,31		75,00	0,00	75,00	6.161,25	6.161,25	6.161,25	6.161,25
429	OLIVAR	11,77		11,77	0,00	11,77	2.917,78	2.917,78	2.917,78	2.917,78
TOTAL		210,08	86,77	86,77		86,77	9.079,03	9.079,03	9.079,03	9.079,03

APLICACIÓN DE REDUCCIONES Y PENALIZACIONES

GRUPO DE PAGO	Importe Calculado	Importe prereduc.	Criterios de subvencionabilidad y compromisos	Presentación tardía	Omisión declaración	Condicionabilidad	IMPORTE (Euros) RESUELTO
OLIVAR	2.917,78	2.917,78	0,00	0,00	0,00	0,00	2.917,78
PASTOS ASOCIADOS A GANADERÍA	6.161,25	6.161,25	0,00	0,00	0,00	0,00	6.161,25
TOTAL	9.079,03	9.079,03					9.079,03

RESUMEN DE PAGOS

	RESUELTO	FEADER	MAPA	CAPADR
OLIVAR - Pago realizado	2.917,78 €	2.480,11 €	286,23 €	151,44 €
PASTOS ASOCIADOS A GANADERÍA ECOLÓGICA - Pago realizado	6.161,25 €	5.237,06 €	604,42 €	319,77 €
TOTAL	9.079,03 €	7.717,17 €	890,65 €	471,21 €

RECINTOS RESUELTOS

REF.	REFERENCIA SIGPAC	CULTIVO DESCRIPCIÓN CULTIVO	S/R G.PAGO	PEND. MEDIA (%)	SUP. DEC. ADMISIBLE (ha)	SUP. COMPROM. (ha)	SUP. AJUSTADA COMPR.(1) (ha)	SUP. CONV. SIGPAC (ha)	SUP. CERTIF. (ha)	SUP. CAMPO (ha)	SUP. CAMPO DETER. CULT. DECLARADO (ha)	SUP. DEC. REDUCIDA (ha)	SUP. RESUELTA (ha)
-1538720	21-031-008-00369-013	62000 PASTOS PERMANENTES DE 5 O MAS AÑOS-SIN VARIEDAD	S 428	9,90	15,03	15,03	15,03		15,03			15,03	15,03
1700000002967861	21-031-008-00369-011	62000 PASTOS PERMANENTES DE 5 O MAS AÑOS-SIN VARIEDAD	S 428	4,10	1,14	1,14	1,14		1,14			1,14	1,14
1700000002967864	21-031-008-00367-008	62000 PASTOS PERMANENTES DE 5 O MAS AÑOS-SIN VARIEDAD	S 428	11,60	20,56	20,56	20,56		20,56			20,56	20,56
1700000002967865	21-031-008-00367-001	62000 PASTOS PERMANENTES DE 5 O MAS AÑOS-SIN VARIEDAD	S 428	19,30	88,63	88,63	88,63		88,63			88,63	88,63
1700000002967866	21-031-008-00366-008	62000 PASTOS PERMANENTES DE 5 O MAS AÑOS-SIN VARIEDAD	S 428	6,90	5,25	5,25	5,25		5,25			5,25	5,25
1700000002967871	21-031-008-00366-002	62000 PASTOS PERMANENTES DE 5 O MAS AÑOS-SIN VARIEDAD	S 428	19,90	67,70	67,70	67,70		67,70			67,70	67,70
1700000002967859	21-031-007-00201-004	101007 OLIVAR-MANZANILLA	S 429	19,40	9,86	9,86	9,86		9,86			9,86	9,86
1700000002967860	21-031-002-00021-001	101007 OLIVAR-MANZANILLA	S 429	4,60	1,91	1,91	1,91		1,91			1,91	1,91

INCIDENCIAS**INCIDENCIA DESCRIPCIÓN**

100407 Explotación solicitada no forma parte de ningún organismo de control autorizado para la producción ecológica en Andalucía o fecha de inscripción posterior al plazo establecido (Anexo I. Criterios de Subvencionabilidad. Orden 28 de marzo de 2023).
 Explotación:ES21031000013 Especie:PORCINO

(1) Superficie declarada admisible ajustada con la superficie comprometida.
 (2) Factor de penalización valorando el alcance para el tipo de compromiso.

Puede verificar la integridad de una copia de este documento mediante la lectura del código QR adjunto o mediante el acceso a la dirección <https://ws050.juntadeandalucia.es/verificarFirma> indicando el código de VERIFICACIÓN

FIRMADO POR	RAQUEL MARIA ESPIN CRESPO	18/12/2024
VERIFICACIÓN	Pk2jmBDMDBSWPSC42MTUWFP24ALUB4	PÁG. 1150/2078



**Datos considerados para el Cálculo de la Carga Ganadera mínima y máxima del expediente**

Explotación	Especie	Inscrito en Sipea y Admisible	Ugm Calculada para CG Mínima	Ugm Calculada para CG Máxima
ES210310000013	CABALLAR	SI	0,80	0,80
ES210310000013	OVINA	SI	39,40	39,40
ES210310000013	PORCINO	NO	0,00	6,52
			40,20	46,72

Superficie determinada para Cálculo Carga Ganadera Mínima: 198,31 ha

Superficie determinada para Cálculo Carga Ganadera Máxima: 198,31 ha

Carga Ganadera Mínima Expediente: 0,20 ugm/ha

Carga Ganadera Máxima Expediente: 0,24 ugm/ha

Los importes del Grupo de Pago de pastos de este expediente han sido ajustados por no llegar a la carga ganadera mínima de 0,3

Recintos Determinados para el Cálculo de Garga Ganadera Mínima

REF.	REFERENCIA SIGPAC	CULTIVO	DESCRIPCIÓN CULTIVO	S/R	SUP. RESUELTA (ha)
-1538720	21-031-008-00369-00013	62000	PASTOS PERMANENTES DE 5 O MAS AÑOS-SIN VARIEDAD	S	15,03
1700000002967861	21-031-008-00369-00011	62000	PASTOS PERMANENTES DE 5 O MAS AÑOS-SIN VARIEDAD	S	1,14
1700000002967864	21-031-008-00367-00008	62000	PASTOS PERMANENTES DE 5 O MAS AÑOS-SIN VARIEDAD	S	20,56
1700000002967865	21-031-008-00367-00001	62000	PASTOS PERMANENTES DE 5 O MAS AÑOS-SIN VARIEDAD	S	88,63
1700000002967866	21-031-008-00366-00008	62000	PASTOS PERMANENTES DE 5 O MAS AÑOS-SIN VARIEDAD	S	5,25
1700000002967871	21-031-008-00366-00002	62000	PASTOS PERMANENTES DE 5 O MAS AÑOS-SIN VARIEDAD	S	67,70

Recintos Determinados para el Cálculo de Garga Ganadera Máxima

REF.	REFERENCIA SIGPAC	CULTIVO	DESCRIPCIÓN CULTIVO	S/R	SUP. RESUELTA (ha)
-1538720	21-031-008-00369-00013	62000	PASTOS PERMANENTES DE 5 O MAS AÑOS-SIN VARIEDAD	S	15,03
1700000002967861	21-031-008-00369-00011	62000	PASTOS PERMANENTES DE 5 O MAS AÑOS-SIN VARIEDAD	S	1,14
1700000002967864	21-031-008-00367-00008	62000	PASTOS PERMANENTES DE 5 O MAS AÑOS-SIN VARIEDAD	S	20,56
1700000002967865	21-031-008-00367-00001	62000	PASTOS PERMANENTES DE 5 O MAS AÑOS-SIN VARIEDAD	S	88,63
1700000002967866	21-031-008-00366-00008	62000	PASTOS PERMANENTES DE 5 O MAS AÑOS-SIN VARIEDAD	S	5,25
1700000002967871	21-031-008-00366-00002	62000	PASTOS PERMANENTES DE 5 O MAS AÑOS-SIN VARIEDAD	S	67,70

Incidencias de carga ganadera**INCIDENCIA DESCRIPCIÓN**

100407 Explotación solicitada no forma parte de ningún organismo de control autorizado para la producción ecológica en Andalucía o fecha de inscripción posterior al plazo establecido (Anexo I. Criterios de Subvencionabilidad. Orden 28 de marzo de 2023).
Explotación:ES210310000013 Especie:PORCINO

(1) Superficie declarada admisible ajustada con la superficie comprometida.
(2) Factor de penalización valorando el alcance para el tipo de compromiso.

Puede verificar la integridad de una copia de este documento mediante la lectura del código QR adjunto o mediante el acceso a la dirección <https://ws050.juntadeandalucia.es/verificarFirma> indicando el código de VERIFICACIÓN

FIRMADO POR

RAQUEL MARIA ESPIN CRESPO

18/12/2024

VERIFICACIÓN

Pk2jmBDMDBSWPSC42MTUWFP24ALUB4

PÁG. 1151/2078



**APELLIDOS Y NOMBRE / RAZÓN SOCIAL**

MARQUEZ CASADAMON MATILDE

NIF

***4849*

EXPEDIENTE

1070994

ANUALIDAD DE PAGO

1ª

IMPORTES POR ANUALIDAD

	2023	2024	2025	2026	2027
IMPORTE MÁXIMO SUBVENCIONABLE	4.405,18 €	4.405,18 €	4.405,18 €	4.405,18 €	4.405,18 €
IMPORTE MEDIO DE TRANSFERENCIA (€/ha)	247,90 €	247,90 €	247,90 €	247,90 €	247,90 €

RESUMEN DE UNIDADES

Cód	GRUPO DE PAGO	Sup. Dec. Admisible (ha)	Sup. Comprometida (ha)	Sup. ajustada compromiso (1) (ha)	% sobredec.	Sup. Resuelta (ha)	Importe Declarado	Importe Topado	Importe Resuelto	Importe tras sobredec.
429	OLIVAR	17,77		17,77	0,00	17,77	4.405,18	4.405,18	4.405,18	4.405,18
TOTAL		17,77	17,77	17,77		17,77	4.405,18	4.405,18	4.405,18	4.405,18

APLICACIÓN DE REDUCCIONES Y PENALIZACIONES

GRUPO DE PAGO	Importe Calculado	Importe prereduc.	Criterios de subvencionabilidad y compromisos	Presentación tardía	Omisión declaración	Condicionalidad	IMPORTE (Euros) RESUELTO
OLIVAR	4.405,18	4.405,18	0,00	0,00	0,00	0,00	4.405,18
TOTAL	4.405,18	4.405,18					4.405,18

RESUMEN DE PAGOS**IMPORTE (Euros)**

	RESUELTO	FEADER	MAPA	CAPADR
OLIVAR - Pago realizado	4.405,18 €	3.744,40 €	432,15 €	228,63 €

RECINTOS RESUELTOS

REF.	REFERENCIA SIGPAC	CULTIVO DESCRIPCIÓN CULTIVO	S/R G.PAGO	PEND. MEDIA (%)	SUP. DEC. ADMISIBLE (ha)	SUP. COMPROM. (ha)	SUP. AJUSTADA COMPROM. (1) (ha)	SUP. CONY. SIGPAC (ha)	SUP. CERTIE (ha)	SUP. CAMPO (ha)	SUP. CAMPO DETER. CULT. DECLARADO (ha)	SUP. DEC. REDUCIDA (ha)	SUP. RESUELTA (ha)
1700000002687180	21-051-005-00007-030	101124 OLIVAR-GORDAL	S 429	23,70	0,06	0,06	0,06		0,06			0,06	0,06
1700000002687181	21-051-005-00015-013	101124 OLIVAR-GORDAL	S 429	39,30	17,04	17,04	17,04		17,04			17,04	17,04
1700000002687182	21-051-005-00016-004	101124 OLIVAR-GORDAL	S 429	37,40	0,14	0,14	0,14		0,14			0,14	0,14
1700000002687183	21-051-005-00017-001	101124 OLIVAR-GORDAL	S 429	48,40	0,21	0,21	0,21		0,21			0,21	0,21
1700000002687184	21-051-005-00019-013	101124 OLIVAR-GORDAL	S 429	40,60	0,15	0,15	0,15		0,18			0,15	0,15
1700000002687185	21-051-005-00016-002	101124 OLIVAR-GORDAL	S 429	33,90	0,17	0,17	0,17		0,17			0,17	0,17

(1) Superficie declarada admisible ajustada con la superficie comprometida.
(2) Factor de penalización valorando el alcance para el tipo de compromiso.Puede verificar la integridad de una copia de este documento mediante la lectura del código QR adjunto o mediante el acceso a la dirección <https://ws050.juntadeandalucia.es/verificarFirma> indicando el código de VERIFICACIÓN

FIRMADO POR

RAQUEL MARIA ESPIN CRESPO

18/12/2024

VERIFICACIÓN

Pk2jmBDMDBSWPSC42MTUWFP24ALUB4

PÁG. 1152/2078



**APELLIDOS Y NOMBRE / RAZÓN SOCIAL**

MARQUEZ CORTEGANO JUAN CELESTINO

NIF

****1646*

EXPEDIENTE

1125361

ANUALIDAD DE PAGO

1ª

IMPORTES POR ANUALIDAD

	2023	2024	2025	2026	2027
IMPORTE MÁXIMO SUBVENCIONABLE	478,45 €	478,45 €	478,45 €	478,45 €	478,45 €
IMPORTE MEDIO DE TRANSFERENCIA (€/ha)	247,90 €	247,90 €	247,90 €	247,90 €	247,90 €

RESUMEN DE UNIDADES

Cód	GRUPO DE PAGO	Sup. Dec. Admisible (ha)	Sup. Comprometida (ha)	Sup. ajustada compromiso (1) (ha)	% sobredec.	Sup. Resuelta (ha)	Importe Declarado	Importe Topado	Importe Resuelto	Importe tras sobredec.
429	OLIVAR	1,93		1,93	0,00	1,93	478,45	478,45	478,45	478,45
TOTAL		1,93	1,93	1,93		1,93	478,45	478,45	478,45	478,45

APLICACIÓN DE REDUCCIONES Y PENALIZACIONES

GRUPO DE PAGO	Importe Calculado	Importe prereduc.	Criterios de subvencionabilidad y compromisos	Presentación tardía	Omisión declaración	Condicionalidad	IMPORTE (Euros) RESUELTO
OLIVAR	478,45	478,45	0,00	0,00	0,00	0,00	478,45
TOTAL	478,45	478,45					478,45

RESUMEN DE PAGOS**IMPORTE (Euros)**

	RESUELTO	FEADER	MAPA	CAPADR
OLIVAR - Pago realizado	478,45 €	406,68 €	46,94 €	24,83 €

RECINTOS RESUELTOS

REF.	REFERENCIA SIGPAC	CULTIVO	DESCRIPCIÓN CULTIVO	S/R G.PAGO	PEND. MEDIA (%)	SUP. DEC. ADMISIBLE (ha)	SUP. COMPROM. (ha)	SUP. AJUSTADA COMPR.(1) (ha)	SUP. CONY. SIGPAC (ha)	SUP. CERTIE (ha)	SUP. CAMPO (ha)	SUP. CAMPO DETER. CULT. DECLARADO (ha)	SUP. DEC. REDUCIDA (ha)	SUP. RESUELTA (ha)
1700000005370546	21-031-002-00016-001	101007	OLIVAR-MANZANILLA	S 429	8,20	0,63	0,63	0,63		0,63			0,63	0,63
1700000005370547	21-031-008-00156-001	101007	OLIVAR-MANZANILLA	S 429	18,90	1,30	1,30	1,30		1,30			1,30	1,30

(1) Superficie declarada admisible ajustada con la superficie comprometida.
(2) Factor de penalización valorando el alcance para el tipo de compromiso.

Puede verificar la integridad de una copia de este documento mediante la lectura del código QR adjunto o mediante el acceso a la dirección <https://ws050.juntadeandalucia.es/verificarFirma> indicando el código de VERIFICACIÓN

FIRMADO POR

RAQUEL MARIA ESPIN CRESPO

18/12/2024

VERIFICACIÓN

Pk2jmBDMDBSWPSC42MTUWFP24ALUB4

PÁG. 1153/2078



**APELLIDOS Y NOMBRE / RAZÓN SOCIAL**

MARQUEZ DELGADO ALBERTO

NIF

***3585*

EXPEDIENTE

1089751

ANUALIDAD DE PAGO

1ª

IMPORTES POR ANUALIDAD

	2023	2024	2025	2026	2027
IMPORTE MÁXIMO SUBVENCIONABLE	10.291,26 €	10.291,26 €	10.291,26 €	10.291,26 €	10.291,26 €
IMPORTE MEDIO DE TRANSFERENCIA (€/ha)	112,28 €	112,28 €	112,28 €	112,28 €	112,28 €

RESUMEN DE UNIDADES

Cód	GRUPO DE PAGO	Sup. Dec. Admisible (ha)	Sup. Comprometida (ha)	Sup. ajustada compromiso (1) (ha)	% sobredec.	Sup. Resuelta (ha)	Importe Declarado	Importe Topado	Importe Resuelto	Importe tras sobredec.
428	PASTOS ASOCIADOS A GANADERÍA ECOLÓGICA	176,66		75,00	0,00	75,00	6.161,25	6.161,25	6.161,25	6.161,25
429	OLIVAR	16,66		16,66	0,00	16,66	4.130,01	4.130,01	4.130,01	4.130,01
TOTAL		193,32	91,66	91,66		91,66	10.291,26	10.291,26	10.291,26	10.291,26

APLICACIÓN DE REDUCCIONES Y PENALIZACIONES

GRUPO DE PAGO	Importe Calculado	Importe prereduc.	Criterios de subvencionabilidad y compromisos	Presentación tardía	Omisión declaración	Condicionalidad	IMPORTE (Euros) RESUELTO
OLIVAR	4.130,01	4.130,01	0,00	0,00	0,00	0,00	4.130,01
PASTOS ASOCIADOS A GANADERÍA	6.161,25	6.161,25	0,00	0,00	0,00	0,00	6.161,25
TOTAL	10.291,26	10.291,26					10.291,26

RESUMEN DE PAGOS

	RESUELTO	FEADER	MAPA	CAPADR
OLIVAR - Pago realizado	4.130,01 €	3.510,51 €	405,15 €	214,35 €
PASTOS ASOCIADOS A GANADERÍA ECOLÓGICA - Pago realizado	6.161,25 €	5.237,06 €	604,42 €	319,77 €
TOTAL	10.291,26 €	8.747,57 €	1.009,57 €	534,12 €

(1) Superficie declarada admisible ajustada con la superficie comprometida.
 (2) Factor de penalización valorando el alcance para el tipo de compromiso.

Puede verificar la integridad de una copia de este documento mediante la lectura del código QR adjunto o mediante el acceso a la dirección <https://ws050.juntadeandalucia.es/verificarFirma> indicando el código de VERIFICACIÓN

FIRMADO POR

RAQUEL MARIA ESPIN CRESPO

18/12/2024

VERIFICACIÓN

Pk2jmBDMDBSWPSC42MTUWFP24ALUB4

PÁG. 1154/2078



**RECINTOS RESUELTOS**

REF.	REFERENCIA SIGPAC	CULTIVO DESCRIPCIÓN CULTIVO	S/R	G.PAGO	PEND. MEDIA (%)	SUP. DEC. ADMISIBLE (ha)	SUP. COMPROM. (ha)	SUP. AJUSTADA COMPR.(1) (ha)	SUP. CONV. SIGPAC (ha)	SUP. CERTIF. (ha)	SUP. CAMPO (ha)	SUP. CAMPO DETER. CULT. DECLARADO (ha)	SUP. DEC. REDUCIDA (ha)	SUP. RESUELTA (ha)
-1566550	21-031-007-00225-048	62000 PASTOS PERMANENTES DE 5 O MAS AÑOS-SIN VARIEDAD	S	428	24,70	0,03	0,03	0,03		0,04			0,03	0,03
-1566549	21-031-007-00225-047	62000 PASTOS PERMANENTES DE 5 O MAS AÑOS-SIN VARIEDAD	S	428	19,40	0,19	0,19	0,19		0,22			0,19	0,19
-1566548	21-031-007-00225-046	62000 PASTOS PERMANENTES DE 5 O MAS AÑOS-SIN VARIEDAD	S	428	22,60	0,06	0,06	0,06		0,16			0,06	0,06
-1566547	21-031-007-00225-035	62000 PASTOS PERMANENTES DE 5 O MAS AÑOS-SIN VARIEDAD	S	428	20,40	34,92	34,92	34,92		34,92			34,92	34,92
-1566546	21-031-007-00225-025	62000 PASTOS PERMANENTES DE 5 O MAS AÑOS-SIN VARIEDAD	S	428	45,40	0,16	0,16	0,16		0,46			0,16	0,16
-1566542	21-031-007-00224-030	62000 PASTOS PERMANENTES DE 5 O MAS AÑOS-SIN VARIEDAD	S	428	21,80	0,04	0,04	0,04		0,07			0,04	0,04
-1566541	21-031-007-00224-027	62000 PASTOS PERMANENTES DE 5 O MAS AÑOS-SIN VARIEDAD	S	428	26,10	0,09	0,09	0,09		0,21			0,09	0,09
-1566540	21-031-007-00224-025	62000 PASTOS PERMANENTES DE 5 O MAS AÑOS-SIN VARIEDAD	S	428	31,20	0,79	0,79	0,79		1,76			0,79	0,79
-1566539	21-031-007-00224-021	62000 PASTOS PERMANENTES DE 5 O MAS AÑOS-SIN VARIEDAD	S	428	17,20	1,05	1,05	1,05		1,05			1,05	1,05
-1566537	21-031-007-00224-015	62000 PASTOS PERMANENTES DE 5 O MAS AÑOS-SIN VARIEDAD	S	428	26,20	20,66	20,66	20,66		31,78			20,66	20,66
-506257	21-031-008-00355-002	62000 PASTOS PERMANENTES DE 5 O MAS AÑOS-SIN VARIEDAD	S	428	19,70	75,28	75,28	75,28		75,28			75,28	75,28
1700000006302228	21-031-008-00352-027	62000 PASTOS PERMANENTES DE 5 O MAS AÑOS-SIN VARIEDAD	S	428	17,20	2,41	2,41	2,41		2,41			2,41	2,41
1700000006302229	21-031-008-00352-005	62000 PASTOS PERMANENTES DE 5 O MAS AÑOS-SIN VARIEDAD	S	428	22,10	0,32	0,32	0,32		0,72			0,32	0,32
1700000006302231	21-031-008-00352-006	62000 PASTOS PERMANENTES DE 5 O MAS AÑOS-SIN VARIEDAD	S	428	22,30	0,26	0,26	0,26		0,30			0,26	0,26
1700000006302234	21-031-008-00352-025	62000 PASTOS PERMANENTES DE 5 O MAS AÑOS-SIN VARIEDAD	S	428	19,00	9,30	9,30	9,30		9,30			9,30	9,30
1700000006302242	21-031-008-00350-003	62000 PASTOS PERMANENTES DE 5 O MAS AÑOS-SIN VARIEDAD	S	428	17,80	0,17	0,17	0,17		0,17			0,17	0,17
1700000006302266	21-031-008-00354-001	62000 PASTOS PERMANENTES DE 5 O MAS AÑOS-SIN VARIEDAD	S	428	21,20	30,93	30,93	30,93		30,93			30,93	30,93
1700000006302243	21-031-001-00043-004	101007 OLIVAR-MANZANILLA	S	429	7,80	0,76	0,76	0,76		0,76			0,76	0,76
1700000006302244	21-031-008-00352-028	101007 OLIVAR-MANZANILLA	S	429	22,70	1,11	1,11	1,11		1,11			1,11	1,11
1700000006302245	21-031-008-00352-023	101007 OLIVAR-MANZANILLA	S	429	5,90	0,12	0,12	0,12		0,12			0,12	0,12
1700000006302246	21-031-008-00352-022	101007 OLIVAR-MANZANILLA	S	429	23,80	6,81	6,81	6,81		6,81			6,81	6,81
1700000006302247	21-031-008-00352-021	101007 OLIVAR-MANZANILLA	S	429	6,70	0,03	0,03	0,03		0,03			0,03	0,03
1700000006302249	21-031-008-00352-017	101007 OLIVAR-MANZANILLA	S	429	19,30	0,06	0,06	0,06		0,06			0,06	0,06
1700000006302250	21-031-008-00347-001	101007 OLIVAR-MANZANILLA	S	429	16,30	1,08	1,08	1,08		1,08			1,08	1,08
1700000006302251	21-031-008-00349-002	101007 OLIVAR-MANZANILLA	S	429	20,10	2,58	2,58	2,58		2,58			2,58	2,58
1700000006302252	21-031-008-00350-001	101007 OLIVAR-MANZANILLA	S	429	18,40	1,41	1,41	1,41		1,41			1,41	1,41
1700000006302253	21-031-008-00352-004	101007 OLIVAR-MANZANILLA	S	429	27,60	0,02	0,02	0,02		0,02			0,02	0,02
1700000006302255	21-031-002-00284-001	101007 OLIVAR-MANZANILLA	S	429	8,50	1,31	1,31	1,31		1,31			1,31	1,31
1700000006302256	21-031-008-00142-001	101007 OLIVAR-MANZANILLA	S	429	7,50	1,33	1,33	1,33		1,33			1,33	1,33
1700000006302257	21-031-001-00043-006	101007 OLIVAR-MANZANILLA	S	429	3,10	0,04	0,04	0,04		0,04			0,04	0,04

INCIDENCIAS**INCIDENCIA DESCRIPCIÓN**

- 100407 Explotación solicitada no forma parte de ningún organismo de control autorizado para la producción ecológica en Andalucía o fecha de inscripción posterior al plazo establecido (Anexo I. Criterios de Subvencionabilidad. Orden 28 de marzo de 2023).
Explotación:ES210310000053 Especie:PORCINO
Explotación:ES210310000169 Especie:PORCINO
- 100411 Recinto no admisible por no estar asociado en SIGGAN a una explotación ganadera (Artículo 10 de la Orden de 28 de marzo de 2023).
Ref:1700000006302221 Recinto:21-031-001-00043-00002 Cultivo:62000 PASTOS PERMANENTES DE 5 O MAS AÑOS-SIN VARIEDAD Secano
- 100421 Recinto declarado por error para una operación de la 6503, que se ha corregido de oficio marcando la operación correcta, de acuerdo con la fecha de inscripción del recinto en la producción ecológica.
Ref:-1566537 Recinto:21-031-007-00224-00015 Cultivo:62000 PASTOS PERMANENTES DE 5 O MAS AÑOS-SIN VARIEDAD Secano
Ref:-1566541 Recinto:21-031-007-00224-00027 Cultivo:62000 PASTOS PERMANENTES DE 5 O MAS AÑOS-SIN VARIEDAD Secano
Ref:-1566542 Recinto:21-031-007-00224-00030 Cultivo:62000 PASTOS PERMANENTES DE 5 O MAS AÑOS-SIN VARIEDAD Secano
Ref:-1566550 Recinto:21-031-007-00225-00048 Cultivo:62000 PASTOS PERMANENTES DE 5 O MAS AÑOS-SIN VARIEDAD Secano
- 100424 Solicita recinto que no está comprometido para la operación.
Ref:1700000006302221 Recinto:21-031-001-00043-00002 Cultivo:62000 PASTOS PERMANENTES DE 5 O MAS AÑOS-SIN VARIEDAD Secano

Datos considerados para el Cálculo de la Carga Ganadera mínima y máxima del expediente

Explotación	Especie	Inscrito en Sipea y Admisible	Ugm Calculada para CG Mínima	Ugm Calculada para CG Máxima
ES210310000053	BOVINA	SI	62,92	62,92
ES210310000053	PORCINO	NO	0,00	5,57

(1) Superficie declarada admisible ajustada con la superficie comprometida.
(2) Factor de penalización valorando el alcance para el tipo de compromiso.

Puede verificar la integridad de una copia de este documento mediante la lectura del código QR adjunto o mediante el acceso a la dirección <https://ws050.juntadeandalucia.es/verificarFirma> indicando el código de VERIFICACIÓN

FIRMADO POR

RAQUEL MARIA ESPIN CRESPO

18/12/2024

VERIFICACIÓN

Pk2jmBDMDBSWPSC42MTUWFP24ALUB4

PÁG. 1155/2078



**Datos considerados para el Cálculo de la Carga Ganadera mínima y máxima del expediente**

Explotación	Especie	Inscrito en Sipea y Admisible	Ugm Calculada para CG Mínima	Ugm Calculada para CG Máxima
ES210310000169	OVINA	SI	34,06	34,06
ES210310000169	PORCINO	NO	0,00	21,28
			96,98	123,83

Superficie determinada para Cálculo Carga Ganadera Mínima: 308,75 ha

Superficie determinada para Cálculo Carga Ganadera Máxima: 308,75 ha

Carga Ganadera Mínima Expediente: 0,31 ugm/ha

Carga Ganadera Máxima Expediente: 0,40 ugm/ha

Recintos Determinados para el Cálculo de Garga Ganadera Mínima

REF.	REFERENCIA SIGPAC	CULTIVO	DESCRIPCIÓN CULTIVO	S/R	SUP. RESUELTA (ha)
-1566551	21-031-007-00226-00024	62000	PASTOS PERMANENTES DE 5 O MAS AÑOS-SIN VARIEDAD	S	13,89
-1566550	21-031-007-00225-00048	62000	PASTOS PERMANENTES DE 5 O MAS AÑOS-SIN VARIEDAD	S	0,03
-1566549	21-031-007-00225-00047	62000	PASTOS PERMANENTES DE 5 O MAS AÑOS-SIN VARIEDAD	S	0,19
-1566548	21-031-007-00225-00046	62000	PASTOS PERMANENTES DE 5 O MAS AÑOS-SIN VARIEDAD	S	0,06
-1566547	21-031-007-00225-00035	62000	PASTOS PERMANENTES DE 5 O MAS AÑOS-SIN VARIEDAD	S	34,92
-1566546	21-031-007-00225-00025	62000	PASTOS PERMANENTES DE 5 O MAS AÑOS-SIN VARIEDAD	S	0,16
-1566545	21-031-007-00225-00024	62000	PASTOS PERMANENTES DE 5 O MAS AÑOS-SIN VARIEDAD	S	23,44
-1566544	21-031-007-00225-00016	62000	PASTOS PERMANENTES DE 5 O MAS AÑOS-SIN VARIEDAD	S	1,10
-1566543	21-031-007-00225-00015	62000	PASTOS PERMANENTES DE 5 O MAS AÑOS-SIN VARIEDAD	S	27,48
-1566542	21-031-007-00224-00030	62000	PASTOS PERMANENTES DE 5 O MAS AÑOS-SIN VARIEDAD	S	0,04
-1566541	21-031-007-00224-00027	62000	PASTOS PERMANENTES DE 5 O MAS AÑOS-SIN VARIEDAD	S	0,09
-1566540	21-031-007-00224-00025	62000	PASTOS PERMANENTES DE 5 O MAS AÑOS-SIN VARIEDAD	S	0,79
-1566539	21-031-007-00224-00021	62000	PASTOS PERMANENTES DE 5 O MAS AÑOS-SIN VARIEDAD	S	1,05
-1566537	21-031-007-00224-00015	62000	PASTOS PERMANENTES DE 5 O MAS AÑOS-SIN VARIEDAD	S	20,66
-506257	21-031-008-00355-00002	62000	PASTOS PERMANENTES DE 5 O MAS AÑOS-SIN VARIEDAD	S	75,28
1700000006302221	21-031-001-00043-00002	62000	PASTOS PERMANENTES DE 5 O MAS AÑOS-SIN VARIEDAD	S	1,01
1700000006302225	21-031-007-00173-00015	62000	PASTOS PERMANENTES DE 5 O MAS AÑOS-SIN VARIEDAD	S	6,63
1700000006302228	21-031-008-00352-00027	62000	PASTOS PERMANENTES DE 5 O MAS AÑOS-SIN VARIEDAD	S	2,41
1700000006302229	21-031-008-00352-00005	62000	PASTOS PERMANENTES DE 5 O MAS AÑOS-SIN VARIEDAD	S	0,32
1700000006302230	21-031-007-00174-00001	62000	PASTOS PERMANENTES DE 5 O MAS AÑOS-SIN VARIEDAD	S	0,56
1700000006302231	21-031-008-00352-00006	62000	PASTOS PERMANENTES DE 5 O MAS AÑOS-SIN VARIEDAD	S	0,26
1700000006302234	21-031-008-00352-00025	62000	PASTOS PERMANENTES DE 5 O MAS AÑOS-SIN VARIEDAD	S	9,30
1700000006302237	21-031-007-00173-00004	62000	PASTOS PERMANENTES DE 5 O MAS AÑOS-SIN VARIEDAD	S	9,11
1700000006302238	21-031-007-00173-00005	62000	PASTOS PERMANENTES DE 5 O MAS AÑOS-SIN VARIEDAD	S	1,04
1700000006302239	21-031-007-00186-00007	62000	PASTOS PERMANENTES DE 5 O MAS AÑOS-SIN VARIEDAD	S	6,89
1700000006302241	21-031-007-00175-00003	62000	PASTOS PERMANENTES DE 5 O MAS AÑOS-SIN VARIEDAD	S	4,19
1700000006302242	21-031-008-00350-00003	62000	PASTOS PERMANENTES DE 5 O MAS AÑOS-SIN VARIEDAD	S	0,17
1700000006302248	21-031-007-00187-00005	62000	PASTOS PERMANENTES DE 5 O MAS AÑOS-SIN VARIEDAD	S	2,72
1700000006302258	21-031-008-00353-00004	62000	PASTOS PERMANENTES DE 5 O MAS AÑOS-SIN VARIEDAD	S	6,83

(1) Superficie declarada admisible ajustada con la superficie comprometida.
(2) Factor de penalización valorando el alcance para el tipo de compromiso.Puede verificar la integridad de una copia de este documento mediante la lectura del código QR adjunto o mediante el acceso a la dirección <https://ws050.juntadeandalucia.es/verificarFirma> indicando el código de VERIFICACIÓN

FIRMADO POR

RAQUEL MARIA ESPIN CRESPO

18/12/2024

VERIFICACIÓN

Pk2jmBDMDBSWPSC42MTUWFP24ALUB4

PÁG. 1156/2078



**Datos considerados para el Cálculo de la Carga Ganadera mínima y máxima del expediente****Recintos Determinados para el Cálculo de Garga Ganadera Mínima**

<u>REF.</u>	<u>REFERENCIA SIGPAC</u>	<u>CULTIVO</u>	<u>DESCRIPCIÓN CULTIVO</u>	<u>S/R</u>	<u>SUP. RESUELTA (ha)</u>
1700000006302259	21-031-007-00173-00003	62000	PASTOS PERMANENTES DE 5 O MAS AÑOS-SIN VARIEDAD	S	11,85
1700000006302260	21-031-008-00355-00013	62000	PASTOS PERMANENTES DE 5 O MAS AÑOS-SIN VARIEDAD	S	10,36
1700000006302264	21-031-008-00355-00014	62000	PASTOS PERMANENTES DE 5 O MAS AÑOS-SIN VARIEDAD	S	2,49
1700000006302265	21-031-007-00173-00010	62000	PASTOS PERMANENTES DE 5 O MAS AÑOS-SIN VARIEDAD	S	2,50
1700000006302266	21-031-008-00354-00001	62000	PASTOS PERMANENTES DE 5 O MAS AÑOS-SIN VARIEDAD	S	30,93

Recintos Determinados para el Cálculo de Garga Ganadera Máxima

<u>REF.</u>	<u>REFERENCIA SIGPAC</u>	<u>CULTIVO</u>	<u>DESCRIPCIÓN CULTIVO</u>	<u>S/R</u>	<u>SUP. RESUELTA (ha)</u>
-1566551	21-031-007-00226-00024	62000	PASTOS PERMANENTES DE 5 O MAS AÑOS-SIN VARIEDAD	S	13,89
-1566550	21-031-007-00225-00048	62000	PASTOS PERMANENTES DE 5 O MAS AÑOS-SIN VARIEDAD	S	0,03
-1566549	21-031-007-00225-00047	62000	PASTOS PERMANENTES DE 5 O MAS AÑOS-SIN VARIEDAD	S	0,19
-1566548	21-031-007-00225-00046	62000	PASTOS PERMANENTES DE 5 O MAS AÑOS-SIN VARIEDAD	S	0,06
-1566547	21-031-007-00225-00035	62000	PASTOS PERMANENTES DE 5 O MAS AÑOS-SIN VARIEDAD	S	34,92
-1566546	21-031-007-00225-00025	62000	PASTOS PERMANENTES DE 5 O MAS AÑOS-SIN VARIEDAD	S	0,16
-1566545	21-031-007-00225-00024	62000	PASTOS PERMANENTES DE 5 O MAS AÑOS-SIN VARIEDAD	S	23,44
-1566544	21-031-007-00225-00016	62000	PASTOS PERMANENTES DE 5 O MAS AÑOS-SIN VARIEDAD	S	1,10
-1566543	21-031-007-00225-00015	62000	PASTOS PERMANENTES DE 5 O MAS AÑOS-SIN VARIEDAD	S	27,48
-1566542	21-031-007-00224-00030	62000	PASTOS PERMANENTES DE 5 O MAS AÑOS-SIN VARIEDAD	S	0,04
-1566541	21-031-007-00224-00027	62000	PASTOS PERMANENTES DE 5 O MAS AÑOS-SIN VARIEDAD	S	0,09
-1566540	21-031-007-00224-00025	62000	PASTOS PERMANENTES DE 5 O MAS AÑOS-SIN VARIEDAD	S	0,79
-1566539	21-031-007-00224-00021	62000	PASTOS PERMANENTES DE 5 O MAS AÑOS-SIN VARIEDAD	S	1,05
-1566537	21-031-007-00224-00015	62000	PASTOS PERMANENTES DE 5 O MAS AÑOS-SIN VARIEDAD	S	20,66
-506257	21-031-008-00355-00002	62000	PASTOS PERMANENTES DE 5 O MAS AÑOS-SIN VARIEDAD	S	75,28
1700000006302221	21-031-001-00043-00002	62000	PASTOS PERMANENTES DE 5 O MAS AÑOS-SIN VARIEDAD	S	1,01
1700000006302225	21-031-007-00173-00015	62000	PASTOS PERMANENTES DE 5 O MAS AÑOS-SIN VARIEDAD	S	6,63
1700000006302228	21-031-008-00352-00027	62000	PASTOS PERMANENTES DE 5 O MAS AÑOS-SIN VARIEDAD	S	2,41
1700000006302229	21-031-008-00352-00005	62000	PASTOS PERMANENTES DE 5 O MAS AÑOS-SIN VARIEDAD	S	0,32
1700000006302230	21-031-007-00174-00001	62000	PASTOS PERMANENTES DE 5 O MAS AÑOS-SIN VARIEDAD	S	0,56
1700000006302231	21-031-008-00352-00006	62000	PASTOS PERMANENTES DE 5 O MAS AÑOS-SIN VARIEDAD	S	0,26
1700000006302234	21-031-008-00352-00025	62000	PASTOS PERMANENTES DE 5 O MAS AÑOS-SIN VARIEDAD	S	9,30
1700000006302237	21-031-007-00173-00004	62000	PASTOS PERMANENTES DE 5 O MAS AÑOS-SIN VARIEDAD	S	9,11
1700000006302238	21-031-007-00173-00005	62000	PASTOS PERMANENTES DE 5 O MAS AÑOS-SIN VARIEDAD	S	1,04
1700000006302239	21-031-007-00186-00007	62000	PASTOS PERMANENTES DE 5 O MAS AÑOS-SIN VARIEDAD	S	6,89
1700000006302241	21-031-007-00175-00003	62000	PASTOS PERMANENTES DE 5 O MAS AÑOS-SIN VARIEDAD	S	4,19
1700000006302242	21-031-008-00350-00003	62000	PASTOS PERMANENTES DE 5 O MAS AÑOS-SIN VARIEDAD	S	0,17
1700000006302248	21-031-007-00187-00005	62000	PASTOS PERMANENTES DE 5 O MAS AÑOS-SIN VARIEDAD	S	2,72
1700000006302258	21-031-008-00353-00004	62000	PASTOS PERMANENTES DE 5 O MAS AÑOS-SIN VARIEDAD	S	6,83

(1) Superficie declarada admisible ajustada con la superficie comprometida.
(2) Factor de penalización valorando el alcance para el tipo de compromiso.

Puede verificar la integridad de una copia de este documento mediante la lectura del código QR adjunto o mediante el acceso a la dirección <https://ws050.juntadeandalucia.es/verificarFirma> indicando el código de VERIFICACIÓN

FIRMADO POR

RAQUEL MARIA ESPIN CRESPO

18/12/2024

VERIFICACIÓN

Pk2jmBDMDBSWPSC42MTUWFP24ALUB4

PÁG. 1157/2078



**Datos considerados para el Cálculo de la Carga Ganadera mínima y máxima del expediente****Recintos Determinados para el Cálculo de Garga Ganadera Máxima**

REF.	REFERENCIA SIGPAC	CULTIVO	DESCRIPCIÓN CULTIVO	SUP.	
				S/R	RESUELTA (ha)
1700000006302259	21-031-007-00173-00003	62000	PASTOS PERMANENTES DE 5 O MAS AÑOS-SIN VARIEDAD	S	11,85
1700000006302260	21-031-008-00355-00013	62000	PASTOS PERMANENTES DE 5 O MAS AÑOS-SIN VARIEDAD	S	10,36
1700000006302264	21-031-008-00355-00014	62000	PASTOS PERMANENTES DE 5 O MAS AÑOS-SIN VARIEDAD	S	2,49
1700000006302265	21-031-007-00173-00010	62000	PASTOS PERMANENTES DE 5 O MAS AÑOS-SIN VARIEDAD	S	2,50
1700000006302266	21-031-008-00354-00001	62000	PASTOS PERMANENTES DE 5 O MAS AÑOS-SIN VARIEDAD	S	30,93

Incidencias de carga ganadera**INCIDENCIA DESCRIPCIÓN**

100407	Explotación solicitada no forma parte de ningún organismo de control autorizado para la producción ecológica en Andalucía o fecha de inscripción posterior al plazo establecido (Anexo I. Criterios de Subvencionabilidad. Orden 28 de marzo de 2023). Explotación:ES210310000053 Especie:PORCINO Explotación:ES210310000169 Especie:PORCINO
--------	--

(1) Superficie declarada admisible ajustada con la superficie comprometida.
(2) Factor de penalización valorando el alcance para el tipo de compromiso.

Puede verificar la integridad de una copia de este documento mediante la lectura del código QR adjunto o mediante el acceso a la dirección <https://ws050.juntadeandalucia.es/verificarFirma> indicando el código de VERIFICACIÓN

FIRMADO POR

RAQUEL MARIA ESPIN CRESPO

18/12/2024

VERIFICACIÓN

Pk2jmBDMDBSWPSC42MTUWFP24ALUB4

PÁG. 1158/2078



**APELLIDOS Y NOMBRE / RAZÓN SOCIAL**

MARQUEZ GOMEZ SEBASTIAN BENITO

NIF

***3699*

EXPEDIENTE

1047794

ANUALIDAD DE PAGO

1ª

IMPORTES POR ANUALIDAD

	2023	2024	2025	2026	2027
IMPORTE MÁXIMO SUBVENCIONABLE	4.276,73 €	4.276,73 €	4.276,73 €	4.276,73 €	4.276,73 €
IMPORTE MEDIO DE TRANSFERENCIA (€/ha)	57,02 €	57,02 €	57,02 €	57,02 €	57,02 €

RESUMEN DE UNIDADES

Cód	GRUPO DE PAGO	Sup. Dec. Admisible (ha)	Sup. Comprometida (ha)	Sup. ajustada compromiso (1) (ha)	% sobredec.	Sup. Resuelta (ha)	Importe Declarado	Importe Topado	Importe Resuelto	Importe tras sobredec.
428	PASTOS ASOCIADOS A GANADERÍA ECOLÓGICA	110,84		75,00	0,00	75,00	6.161,25	4.276,73	4.276,73	4.276,73
TOTAL		110,84	75,00	75,00		75,00	6.161,25	4.276,73	4.276,73	4.276,73

APLICACIÓN DE REDUCCIONES Y PENALIZACIONES

GRUPO DE PAGO	Importe Calculado	Importe prerreduc.	Criterios de subvencionabilidad y compromisos	Presentación tardía	Omisión declaración	Condicionidad	IMPORTE (Euros) RESUELTO
PASTOS ASOCIADOS A GANADERÍA	4.276,73	4.276,73	0,00	0,00	0,00	0,00	4.276,73
TOTAL	4.276,73	4.276,73					4.276,73

RESUMEN DE PAGOS**IMPORTE (Euros)**

	RESUELTO	FEADER	MAPA	CAPADR
PASTOS ASOCIADOS A GANADERÍA ECOLÓGICA - Pago realizado	4.276,73 €	3.635,22 €	419,55 €	221,96 €

RECINTOS RESUELTOS

REE	REFERENCIA SIGPAC	CULTIVO DESCRIPCIÓN CULTIVO	S/R G.PAGO	PEND. MEDIA (%)	SUP. DEC. ADMISIBLE (ha)	SUP. COMPROM. (ha)	SUP. AJUSTADA COMPROM. (1) (ha)	SUP. CONV. SIGPAC (ha)	SUP. CERTIF. (ha)	SUP. CAMPO (ha)	SUP. CAMPO DETER. CULT. DECLARADO (ha)	SUP. DEC. REDUCIDA (ha)	SUP. RESUELTA (ha)
-1575683	21-074-006-00104-004	62000 PASTOS PERMANENTES DE 5 O MAS AÑOS-SIN VARIEDAD	S 428	17,90	3,26	3,26	3,26		4,34			3,26	3,26
1700000005584652	21-074-006-00104-001	62000 PASTOS PERMANENTES DE 5 O MAS AÑOS-SIN VARIEDAD	S 428	20,90	8,23	8,23	8,23		8,23			8,23	8,23
1700000005584653	21-074-007-00034-001	62000 PASTOS PERMANENTES DE 5 O MAS AÑOS-SIN VARIEDAD	S 428	25,30	0,07	0,07	0,07		0,15			0,07	0,07
1700000005584654	21-074-007-00041-001	62000 PASTOS PERMANENTES DE 5 O MAS AÑOS-SIN VARIEDAD	S 428	19,30	4,23	4,23	4,23		4,98			4,23	4,23
1700000005584655	21-074-007-00035-002	62000 PASTOS PERMANENTES DE 5 O MAS AÑOS-SIN VARIEDAD	S 428	18,90	5,70	5,70	5,70		5,70			5,70	5,70
1700000005584656	21-074-007-00035-001	62000 PASTOS PERMANENTES DE 5 O MAS AÑOS-SIN VARIEDAD	S 428	17,20	3,60	3,60	3,60		3,60			3,60	3,60
1700000005584657	21-074-007-00036-002	62000 PASTOS PERMANENTES DE 5 O MAS AÑOS-SIN VARIEDAD	S 428	15,60	1,54	1,47	1,47		2,37			1,47	1,47
1700000005584658	21-074-007-00036-001	62000 PASTOS PERMANENTES DE 5 O MAS AÑOS-SIN VARIEDAD	S 428	16,20	1,86	1,86	1,86		1,86			1,86	1,86
1700000005584659	21-074-007-00037-001	62000 PASTOS PERMANENTES DE 5 O MAS AÑOS-SIN VARIEDAD	S 428	20,20	5,49	5,49	5,49		5,49			5,49	5,49
1700000005584660	21-074-007-00038-001	62000 PASTOS PERMANENTES DE 5 O MAS AÑOS-SIN VARIEDAD	S 428	14,50	9,15	9,15	9,15		9,15			9,15	9,15
1700000005584663	21-074-006-00106-001	62000 PASTOS PERMANENTES DE 5 O MAS AÑOS-SIN VARIEDAD	S 428	20,10	1,37	1,37	1,37		1,82			1,37	1,37
1700000005584665	21-074-007-00040-002	62000 PASTOS PERMANENTES DE 5 O MAS AÑOS-SIN VARIEDAD	S 428	15,40	26,64	26,64	26,64		31,34			26,64	26,64
1700000005584666	21-074-006-00138-005	62000 PASTOS PERMANENTES DE 5 O MAS AÑOS-SIN VARIEDAD	S 428	20,00	2,96	2,96	2,96		4,55			2,96	2,96
1700000005584667	21-074-006-00107-001	62000 PASTOS PERMANENTES DE 5 O MAS AÑOS-SIN VARIEDAD	S 428	22,70	0,03	0,03	0,03		0,04			0,03	0,03
1700000005584668	21-074-008-00054-001	63000 PASTOS DE MENOS DE 5 AÑOS-SIN VARIEDAD	S 428	21,50	1,22	1,22	1,22		1,22			1,22	1,22
1700000005584673	21-074-007-00039-001	62000 PASTOS PERMANENTES DE 5 O MAS AÑOS-SIN VARIEDAD	S 428	9,90	2,27	2,27	2,27		2,27			2,27	2,27
1700000005584674	21-074-007-00039-002	62000 PASTOS PERMANENTES DE 5 O MAS AÑOS-SIN VARIEDAD	S 428	14,20	5,49	5,49	5,49		5,49			5,49	5,49
1700000005584675	21-074-006-00104-006	62000 PASTOS PERMANENTES DE 5 O MAS AÑOS-SIN VARIEDAD	S 428	21,10	5,49	5,49	5,49		6,46			5,49	5,49
1700000005584676	21-074-006-00138-002	62000 PASTOS PERMANENTES DE 5 O MAS AÑOS-SIN VARIEDAD	S 428	18,30	0,48	0,48	0,48		0,64			0,48	0,48
1700000005584677	21-074-006-00138-001	62000 PASTOS PERMANENTES DE 5 O MAS AÑOS-SIN VARIEDAD	S 428	19,70	12,34	12,34	12,34		12,34			12,34	12,34
1700000005584678	21-074-006-00108-001	62000 PASTOS PERMANENTES DE 5 O MAS AÑOS-SIN VARIEDAD	S 428	22,40	6,65	6,65	6,65		6,65			6,65	6,65
1700000005584680	21-074-007-00042-001	62000 PASTOS PERMANENTES DE 5 O MAS AÑOS-SIN VARIEDAD	S 428	17,80	2,06	2,06	2,06		2,06			2,06	2,06
1700000005584681	21-074-007-00042-002	62000 PASTOS PERMANENTES DE 5 O MAS AÑOS-SIN VARIEDAD	S 428	18,30	0,71	0,71	0,71		0,71			0,71	0,71

(1) Superficie declarada admisible ajustada con la superficie comprometida.
(2) Factor de penalización valorando el alcance para el tipo de compromiso.Puede verificar la integridad de una copia de este documento mediante la lectura del código QR adjunto o mediante el acceso a la dirección <https://ws050.juntadeandalucia.es/verificarFirma> indicando el código de VERIFICACIÓN

FIRMADO POR

RAQUEL MARIA ESPIN CRESPO

18/12/2024

VERIFICACIÓN

Pk2jmBDMDBSWPSC42MTUWFP24ALUB4

PÁG. 1159/2078



**INCIDENCIAS****INCIDENCIA DESCRIPCIÓN**

- 4272 Verifica que las líneas de declaración de las Solicitudes Únicas no tienen solapes con la capa de Retroactividad Gráfica (ambas de la misma campaña) a nivel de expediente/línea de declaración gráfica de la solicitud.
Ref:170000005584657 Recinto:21-074-007-00036-00002 Cultivo: - Agregado de la referencia del recinto.:0 Zona de la referencia del recinto.:0 Superficie solapada.:0,07 Id. Incid.:101074455
- 100402 Recinto solicitado no forma parte de ningún organismo de control autorizado para la producción ecológica en Andalucía o fecha de inscripción posterior al plazo establecido (Anexo I. Criterios de Subvencionabilidad. Orden 28 de marzo de 2023).
Ref:170000005584683 Recinto:21-074-007-00050-00001 Cultivo:62000 PASTOS PERMANENTES DE 5 O MAS AÑOS-SIN VARIEDAD Secano
- 100411 Recinto no admisible por no estar asociado en SIGGAN a una explotación ganadera (Artículo 10 de la Orden de 28 de marzo de 2023).
Ref:170000005584683 Recinto:21-074-007-00050-00001 Cultivo:62000 PASTOS PERMANENTES DE 5 O MAS AÑOS-SIN VARIEDAD Secano
- 100424 Solicita recinto que no está comprometido para la operación.
Ref:170000005584683 Recinto:21-074-007-00050-00001 Cultivo:62000 PASTOS PERMANENTES DE 5 O MAS AÑOS-SIN VARIEDAD Secano

Datos considerados para el Cálculo de la Carga Ganadera mínima y máxima del expediente

Explotación	Especie	Inscrito en Sipea y Admisible	Ugm Calculada para CG Mínima	Ugm Calculada para CG Máxima
ES210750000004	OVINA	SI	15,10	15,10
			15,10	15,10

Superficie determinada para Cálculo Carga Ganadera Mínima: 110,77 ha

Superficie determinada para Cálculo Carga Ganadera Máxima: 111,10 ha

Los importes del Grupo de Pago de pastos de este expediente han sido ajustados por no llegar a la carga ganadera mínima de 0,3

Carga Ganadera Mínima Expediente: 0,14 ugm/ha

Carga Ganadera Máxima Expediente: 0,14 ugm/ha

Recintos Determinados para el Cálculo de Garga Ganadera Mínima

REF.	REFERENCIA SIGPAC	CULTIVO	DESCRIPCIÓN CULTIVO	S/R	SUP. RESUELTA (ha)
-1575683	21-074-006-00104-00004	62000	PASTOS PERMANENTES DE 5 O MAS AÑOS-SIN VARIEDAD	S	3,26
170000005584652	21-074-006-00104-00001	62000	PASTOS PERMANENTES DE 5 O MAS AÑOS-SIN VARIEDAD	S	8,23
170000005584653	21-074-007-00034-00001	62000	PASTOS PERMANENTES DE 5 O MAS AÑOS-SIN VARIEDAD	S	0,07
170000005584654	21-074-007-00041-00001	62000	PASTOS PERMANENTES DE 5 O MAS AÑOS-SIN VARIEDAD	S	4,23
170000005584655	21-074-007-00035-00002	62000	PASTOS PERMANENTES DE 5 O MAS AÑOS-SIN VARIEDAD	S	5,70
170000005584656	21-074-007-00035-00001	62000	PASTOS PERMANENTES DE 5 O MAS AÑOS-SIN VARIEDAD	S	3,60
170000005584657	21-074-007-00036-00002	62000	PASTOS PERMANENTES DE 5 O MAS AÑOS-SIN VARIEDAD	S	1,47
170000005584658	21-074-007-00036-00001	62000	PASTOS PERMANENTES DE 5 O MAS AÑOS-SIN VARIEDAD	S	1,86
170000005584659	21-074-007-00037-00001	62000	PASTOS PERMANENTES DE 5 O MAS AÑOS-SIN VARIEDAD	S	5,49
170000005584660	21-074-007-00038-00001	62000	PASTOS PERMANENTES DE 5 O MAS AÑOS-SIN VARIEDAD	S	9,15
170000005584663	21-074-006-00106-00001	62000	PASTOS PERMANENTES DE 5 O MAS AÑOS-SIN VARIEDAD	S	1,37
170000005584665	21-074-007-00040-00002	62000	PASTOS PERMANENTES DE 5 O MAS AÑOS-SIN VARIEDAD	S	26,64
170000005584666	21-074-006-00138-00005	62000	PASTOS PERMANENTES DE 5 O MAS AÑOS-SIN VARIEDAD	S	2,96
170000005584667	21-074-006-00107-00001	62000	PASTOS PERMANENTES DE 5 O MAS AÑOS-SIN VARIEDAD	S	0,03
170000005584668	21-074-008-00054-00001	63000	PASTOS DE MENOS DE 5 AÑOS-SIN VARIEDAD	S	1,22
170000005584673	21-074-007-00039-00001	62000	PASTOS PERMANENTES DE 5 O MAS AÑOS-SIN VARIEDAD	S	2,27
170000005584674	21-074-007-00039-00002	62000	PASTOS PERMANENTES DE 5 O MAS AÑOS-SIN VARIEDAD	S	5,49
170000005584675	21-074-006-00104-00006	62000	PASTOS PERMANENTES DE 5 O MAS AÑOS-SIN VARIEDAD	S	5,49
170000005584676	21-074-006-00138-00002	62000	PASTOS PERMANENTES DE 5 O MAS AÑOS-SIN VARIEDAD	S	0,48
170000005584677	21-074-006-00138-00001	62000	PASTOS PERMANENTES DE 5 O MAS AÑOS-SIN	S	12,34

(1) Superficie declarada admisible ajustada con la superficie comprometida.
(2) Factor de penalización valorando el alcance para el tipo de compromiso.Puede verificar la integridad de una copia de este documento mediante la lectura del código QR adjunto o mediante el acceso a la dirección <https://ws050.juntadeandalucia.es/verificarFirma> indicando el código de VERIFICACIÓN

FIRMADO POR

RAQUEL MARIA ESPIN CRESPO

18/12/2024

VERIFICACIÓN

Pk2jmBDMDBSWPSC42MTUWFP24ALUB4

PÁG. 1160/2078



**Datos considerados para el Cálculo de la Carga Ganadera mínima y máxima del expediente****Recintos Determinados para el Cálculo de Garga Ganadera Mínima**

REF.	REFERENCIA SIGPAC	CULTIVO	DESCRIPCIÓN CULTIVO	SUP.	
				S/R	RESUELTA (ha)
1700000005584678	21-074-006-00108-00001	62000	PASTOS PERMANENTES DE 5 O MAS AÑOS-SIN VARIEDAD	S	6,65
1700000005584680	21-074-007-00042-00001	62000	PASTOS PERMANENTES DE 5 O MAS AÑOS-SIN VARIEDAD	S	2,06
1700000005584681	21-074-007-00042-00002	62000	PASTOS PERMANENTES DE 5 O MAS AÑOS-SIN VARIEDAD	S	0,71

Recintos Determinados para el Cálculo de Garga Ganadera Máxima

REF.	REFERENCIA SIGPAC	CULTIVO	DESCRIPCIÓN CULTIVO	SUP.	
				S/R	RESUELTA (ha)
-1575683	21-074-006-00104-00004	62000	PASTOS PERMANENTES DE 5 O MAS AÑOS-SIN VARIEDAD	S	3,26
1700000005584652	21-074-006-00104-00001	62000	PASTOS PERMANENTES DE 5 O MAS AÑOS-SIN VARIEDAD	S	8,23
1700000005584653	21-074-007-00034-00001	62000	PASTOS PERMANENTES DE 5 O MAS AÑOS-SIN VARIEDAD	S	0,07
1700000005584654	21-074-007-00041-00001	62000	PASTOS PERMANENTES DE 5 O MAS AÑOS-SIN VARIEDAD	S	4,23
1700000005584655	21-074-007-00035-00002	62000	PASTOS PERMANENTES DE 5 O MAS AÑOS-SIN VARIEDAD	S	5,70
1700000005584656	21-074-007-00035-00001	62000	PASTOS PERMANENTES DE 5 O MAS AÑOS-SIN VARIEDAD	S	3,60
1700000005584657	21-074-007-00036-00002	62000	PASTOS PERMANENTES DE 5 O MAS AÑOS-SIN VARIEDAD	S	1,47
1700000005584658	21-074-007-00036-00001	62000	PASTOS PERMANENTES DE 5 O MAS AÑOS-SIN VARIEDAD	S	1,86
1700000005584659	21-074-007-00037-00001	62000	PASTOS PERMANENTES DE 5 O MAS AÑOS-SIN VARIEDAD	S	5,49
1700000005584660	21-074-007-00038-00001	62000	PASTOS PERMANENTES DE 5 O MAS AÑOS-SIN VARIEDAD	S	9,15
1700000005584663	21-074-006-00106-00001	62000	PASTOS PERMANENTES DE 5 O MAS AÑOS-SIN VARIEDAD	S	1,37
1700000005584665	21-074-007-00040-00002	62000	PASTOS PERMANENTES DE 5 O MAS AÑOS-SIN VARIEDAD	S	26,64
1700000005584666	21-074-006-00138-00005	62000	PASTOS PERMANENTES DE 5 O MAS AÑOS-SIN VARIEDAD	S	2,96
1700000005584667	21-074-006-00107-00001	62000	PASTOS PERMANENTES DE 5 O MAS AÑOS-SIN VARIEDAD	S	0,03
1700000005584668	21-074-008-00054-00001	63000	PASTOS DE MENOS DE 5 AÑOS-SIN VARIEDAD	S	1,22
1700000005584673	21-074-007-00039-00001	62000	PASTOS PERMANENTES DE 5 O MAS AÑOS-SIN VARIEDAD	S	2,27
1700000005584674	21-074-007-00039-00002	62000	PASTOS PERMANENTES DE 5 O MAS AÑOS-SIN VARIEDAD	S	5,49
1700000005584675	21-074-006-00104-00006	62000	PASTOS PERMANENTES DE 5 O MAS AÑOS-SIN VARIEDAD	S	5,49
1700000005584676	21-074-006-00138-00002	62000	PASTOS PERMANENTES DE 5 O MAS AÑOS-SIN VARIEDAD	S	0,48
1700000005584677	21-074-006-00138-00001	62000	PASTOS PERMANENTES DE 5 O MAS AÑOS-SIN VARIEDAD	S	12,34
1700000005584678	21-074-006-00108-00001	62000	PASTOS PERMANENTES DE 5 O MAS AÑOS-SIN VARIEDAD	S	6,65
1700000005584680	21-074-007-00042-00001	62000	PASTOS PERMANENTES DE 5 O MAS AÑOS-SIN VARIEDAD	S	2,06
1700000005584681	21-074-007-00042-00002	62000	PASTOS PERMANENTES DE 5 O MAS AÑOS-SIN VARIEDAD	S	0,71
1700000005584683	21-074-007-00050-00001	62000	PASTOS PERMANENTES DE 5 O MAS AÑOS-SIN VARIEDAD	S	0,33

Incidencias de carga ganadera**INCIDENCIA DESCRIPCIÓN**

4272	Verifica que las líneas de declaración de las Solicitudes Únicas no tienen solapes con la capa de Retroactividad Gráfica (ambas de la misma campaña) a nivel de expediente/línea de declaración gráfica de la solicitud. Ref:1700000005584657 Recinto:21-074-007-00036-00002 Cultivo: - Agregado de la referencia del recinto.:0 Zona de la referencia del recinto.:0 Superficie solapada.:0,07 Id. Incid.:5093230
------	---

(1) Superficie declarada admisible ajustada con la superficie comprometida.
(2) Factor de penalización valorando el alcance para el tipo de compromiso.

Puede verificar la integridad de una copia de este documento mediante la lectura del código QR adjunto o mediante el acceso a la dirección <https://ws050.juntadeandalucia.es/verificarFirma> indicando el código de VERIFICACIÓN

FIRMADO POR	RAQUEL MARIA ESPIN CRESPO	18/12/2024	
VERIFICACIÓN	Pk2jmBDMDBSWPSC42MTUWFP24ALUB4	PÁG. 1161/2078	



(1) Superficie declarada admisible ajustada con la superficie comprometida.
(2) Factor de penalización valorando el alcance para el tipo de compromiso.

Puede verificar la integridad de una copia de este documento mediante la lectura del código QR adjunto o mediante el acceso a la dirección <https://ws050.juntadeandalucia.es/verificarFirma> indicando el código de VERIFICACIÓN

FIRMADO POR	RAQUEL MARIA ESPIN CRESPO	18/12/2024
VERIFICACIÓN	Pk2jmBDMDBSWPSC42MTUWFP24ALUB4	PÁG. 1162/2078



**APELLIDOS Y NOMBRE / RAZÓN SOCIAL**

MARQUEZ GONZALEZ ANTONIO JESUS

NIF

***4863*

EXPEDIENTE

1195669

ANUALIDAD DE PAGO

1ª

IMPORTE POR ANUALIDAD

	2023	2024	2025	2026	2027
IMPORTE MÁXIMO SUBVENCIONABLE	6.161,25 €	6.161,25 €	6.161,25 €	6.161,25 €	6.161,25 €
IMPORTE MEDIO DE TRANSFERENCIA (€/ha)	82,15 €	82,15 €	82,15 €	82,15 €	82,15 €

RESUMEN DE UNIDADES

Cód	GRUPO DE PAGO	Sup. Dec. Admisible (ha)	Sup. Comprometida (ha)	Sup. ajustada compromiso (1) (ha)	% sobredec.	Sup. Resuelta (ha)	Importe Declarado	Importe Topado	Importe Resuelto	Importe tras sobredec.
428	PASTOS ASOCIADOS A GANADERÍA ECOLÓGICA	165,29		75,00	0,00	75,00	6.161,25	6.161,25	6.161,25	6.161,25
TOTAL		165,29	75,00	75,00		75,00	6.161,25	6.161,25	6.161,25	6.161,25

APLICACIÓN DE REDUCCIONES Y PENALIZACIONES

GRUPO DE PAGO	Importe Calculado	Importe prereduc.	Criterios de subvencionabilidad y compromisos	Presentación tardía	Omisión declaración	Condicionidad	IMPORTE (Euros) RESUELTO
PASTOS ASOCIADOS A GANADERÍA	6.161,25	6.161,25	0,00	0,00	0,00	0,00	6.161,25
TOTAL	6.161,25	6.161,25					6.161,25

RESUMEN DE PAGOS**IMPORTE (Euros)**

	RESUELTO	FEADER	MAPA	CAPADR
PASTOS ASOCIADOS A GANADERÍA ECOLÓGICA - Pago realizado	6.161,25 €	5.237,06 €	604,42 €	319,77 €

RECINTOS RESUELTOS

REE	REFERENCIA SIGPAC	CULTIVO	DESCRIPCIÓN CULTIVO	S/R G.PAGO	PEND. MEDIA (%)	SUP. DEC. ADMISIBLE (ha)	SUP. COMPROM. (ha)	SUP. AJUSTADA COMPROM. (1) (ha)	SUP. CONV. SIGPAC (ha)	SUP. CERTIF. (ha)	SUP. CAMPO (ha)	SUP. CAMPO DETER. CULT. DECLARADO (ha)	SUP. DEC. REDUCIDA (ha)	SUP. RESUELTA (ha)
-885524	21-077-027-00003-007	62000	PASTOS PERMANENTES DE 5 O MAS AÑOS-SIN VARIEDAD	S 428	7,10	3,80	3,80	3,80		3,80			3,80	3,80
-885522	21-077-027-00002-010	62000	PASTOS PERMANENTES DE 5 O MAS AÑOS-SIN VARIEDAD	S 428	8,30	0,01	0,01	0,01		0,01			0,01	0,01
-885521	21-077-027-00002-008	62000	PASTOS PERMANENTES DE 5 O MAS AÑOS-SIN VARIEDAD	S 428	9,10	0,21	0,21	0,21		0,21			0,21	0,21
5259528	21-077-027-00004-004	62000	PASTOS PERMANENTES DE 5 O MAS AÑOS-SIN VARIEDAD	S 428	15,70	59,02	59,02	59,02		69,43			59,02	59,02
1700000004921850	21-077-027-00002-001	62000	PASTOS PERMANENTES DE 5 O MAS AÑOS-SIN VARIEDAD	S 428	8,60	2,42	2,42	2,42		3,23			2,42	2,42
1700000004921851	21-077-027-00004-002	62000	PASTOS PERMANENTES DE 5 O MAS AÑOS-SIN VARIEDAD	S 428	10,30	1,03	1,03	1,03		1,21			1,03	1,03
1700000004921852	21-077-027-00004-003	62000	PASTOS PERMANENTES DE 5 O MAS AÑOS-SIN VARIEDAD	S 428	9,10	0,57	0,57	0,57		0,57			0,57	0,57
1700000004921857	21-077-027-00003-004	62000	PASTOS PERMANENTES DE 5 O MAS AÑOS-SIN VARIEDAD	S 428	13,70	20,34	20,34	20,34		20,34			20,34	20,34
1700000004921858	21-077-027-00003-005	62000	PASTOS PERMANENTES DE 5 O MAS AÑOS-SIN VARIEDAD	S 428	9,20	5,41	5,41	5,41		5,41			5,41	5,41
1700000004921859	21-077-027-00002-003	62000	PASTOS PERMANENTES DE 5 O MAS AÑOS-SIN VARIEDAD	S 428	11,70	20,06	20,06	20,06		20,06			20,06	20,06
1700000004921860	21-077-027-00003-001	62000	PASTOS PERMANENTES DE 5 O MAS AÑOS-SIN VARIEDAD	S 428	11,40	2,00	2,00	2,00		2,00			2,00	2,00
1700000005370625	21-077-002-00010-001	62000	PASTOS PERMANENTES DE 5 O MAS AÑOS-SIN VARIEDAD	S 428	7,70	0,98	0,98	0,98		0,98			0,98	0,98
1700000005370626	21-077-024-00006-001	62000	PASTOS PERMANENTES DE 5 O MAS AÑOS-SIN VARIEDAD	S 428	6,70	2,49	2,49	2,49		2,49			2,49	2,49
1700000005370627	21-077-025-00013-001	62000	PASTOS PERMANENTES DE 5 O MAS AÑOS-SIN VARIEDAD	S 428	10,80	29,01	29,01	29,01		29,01			29,01	29,01
1700000005370628	21-077-024-00004-003	62000	PASTOS PERMANENTES DE 5 O MAS AÑOS-SIN VARIEDAD	S 428	10,30	16,65	16,65	16,65		16,65			16,65	16,65
1700000005370629	21-077-024-00004-004	62000	PASTOS PERMANENTES DE 5 O MAS AÑOS-SIN VARIEDAD	S 428	12,70	1,29	1,29	1,29		1,29			1,29	1,29

INCIDENCIAS**INCIDENCIA DESCRIPCIÓN**

- 100407 Explotación solicitada no forma parte de ningún organismo de control autorizado para la producción ecológica en Andalucía o fecha de inscripción posterior al plazo establecido (Anexo I. Criterios de Subvencionabilidad. Orden 28 de marzo de 2023).
Explotación:ES410120000594 Especie:BOVINA
- 100411 Recinto no admisible por no estar asociado en SIGGAN a una explotación ganadera (Artículo 10 de la Orden de 28 de marzo de 2023).
Ref:-885519 Recinto:21-077-026-00123-00001 Cultivo:62000 PASTOS PERMANENTES DE 5 O MAS AÑOS-SIN VARIEDAD Secano
- 100424 Solicita recinto que no está comprometido para la operación.
Ref:-885519 Recinto:21-077-026-00123-00001 Cultivo:62000 PASTOS PERMANENTES DE 5 O MAS AÑOS-SIN VARIEDAD Secano

(1) Superficie declarada admisible ajustada con la superficie comprometida.
(2) Factor de penalización valorando el alcance para el tipo de compromiso.

Puede verificar la integridad de una copia de este documento mediante la lectura del código QR adjunto o mediante el acceso a la dirección <https://ws050.juntadeandalucia.es/verificarFirma> indicando el código de VERIFICACIÓN

FIRMADO POR

RAQUEL MARIA ESPIN CRESPO

18/12/2024

VERIFICACIÓN

Pk2jmBDMDBSWPSC42MTUWFP24ALUB4

PÁG. 1163/2078



**Datos considerados para el Cálculo de la Carga Ganadera mínima y máxima del expediente**

Explotación	Especie	Inscrito en Sipea y Admisible	Ugm Calculada para CG Mínima	Ugm Calculada para CG Máxima
ES210780000173	BOVINA	SI	26,74	26,74
ES210780000364	BOVINA	SI	49,15	49,15
ES410120000594	BOVINA	NO	0,00	17,05
			75,89	92,94

Superficie determinada para Cálculo Carga Ganadera Mínima: 167,31 ha

Superficie determinada para Cálculo Carga Ganadera Máxima: 192,56 ha

Carga Ganadera Mínima Expediente: 0,45 ugm/ha

Carga Ganadera Máxima Expediente: 0,48 ugm/ha

Recintos Determinados para el Cálculo de Garga Ganadera Mínima

REF.	REFERENCIA SIGPAC	CULTIVO	DESCRIPCIÓN CULTIVO	S/R	SUP. RESUELTA (ha)
-885524	21-077-027-00003-00007	62000	PASTOS PERMANENTES DE 5 O MAS AÑOS-SIN VARIEDAD	S	3,80
-885522	21-077-027-00002-00010	62000	PASTOS PERMANENTES DE 5 O MAS AÑOS-SIN VARIEDAD	S	0,01
-885521	21-077-027-00002-00008	62000	PASTOS PERMANENTES DE 5 O MAS AÑOS-SIN VARIEDAD	S	0,21
-885519	21-077-026-00123-00001	62000	PASTOS PERMANENTES DE 5 O MAS AÑOS-SIN VARIEDAD	S	2,02
5259528	21-077-027-00004-00004	62000	PASTOS PERMANENTES DE 5 O MAS AÑOS-SIN VARIEDAD	S	59,02
1700000004921850	21-077-027-00002-00001	62000	PASTOS PERMANENTES DE 5 O MAS AÑOS-SIN VARIEDAD	S	2,42
1700000004921851	21-077-027-00004-00002	62000	PASTOS PERMANENTES DE 5 O MAS AÑOS-SIN VARIEDAD	S	1,03
1700000004921852	21-077-027-00004-00003	62000	PASTOS PERMANENTES DE 5 O MAS AÑOS-SIN VARIEDAD	S	0,57
1700000004921857	21-077-027-00003-00004	62000	PASTOS PERMANENTES DE 5 O MAS AÑOS-SIN VARIEDAD	S	20,34
1700000004921858	21-077-027-00003-00005	62000	PASTOS PERMANENTES DE 5 O MAS AÑOS-SIN VARIEDAD	S	5,41
1700000004921859	21-077-027-00002-00003	62000	PASTOS PERMANENTES DE 5 O MAS AÑOS-SIN VARIEDAD	S	20,06
1700000004921860	21-077-027-00003-00001	62000	PASTOS PERMANENTES DE 5 O MAS AÑOS-SIN VARIEDAD	S	2,00
1700000005370625	21-077-002-00010-00001	62000	PASTOS PERMANENTES DE 5 O MAS AÑOS-SIN VARIEDAD	S	0,98
1700000005370626	21-077-024-00006-00001	62000	PASTOS PERMANENTES DE 5 O MAS AÑOS-SIN VARIEDAD	S	2,49
1700000005370627	21-077-025-00013-00001	62000	PASTOS PERMANENTES DE 5 O MAS AÑOS-SIN VARIEDAD	S	29,01
1700000005370628	21-077-024-00004-00003	62000	PASTOS PERMANENTES DE 5 O MAS AÑOS-SIN VARIEDAD	S	16,65
1700000005370629	21-077-024-00004-00004	62000	PASTOS PERMANENTES DE 5 O MAS AÑOS-SIN VARIEDAD	S	1,29

Recintos Determinados para el Cálculo de Garga Ganadera Máxima

REF.	REFERENCIA SIGPAC	CULTIVO	DESCRIPCIÓN CULTIVO	S/R	SUP. RESUELTA (ha)
-885524	21-077-027-00003-00007	62000	PASTOS PERMANENTES DE 5 O MAS AÑOS-SIN VARIEDAD	S	3,80
-885522	21-077-027-00002-00010	62000	PASTOS PERMANENTES DE 5 O MAS AÑOS-SIN VARIEDAD	S	0,01
-885521	21-077-027-00002-00008	62000	PASTOS PERMANENTES DE 5 O MAS AÑOS-SIN VARIEDAD	S	0,21
-885519	21-077-026-00123-00001	62000	PASTOS PERMANENTES DE 5 O MAS AÑOS-SIN VARIEDAD	S	2,02
5259528	21-077-027-00004-00004	62000	PASTOS PERMANENTES DE 5 O MAS AÑOS-SIN VARIEDAD	S	59,02
6911236	41-012-900-99000-99002	62000	PASTOS PERMANENTES DE 5 O MAS AÑOS-SIN VARIEDAD	S	25,25
1700000004921850	21-077-027-00002-00001	62000	PASTOS PERMANENTES DE 5 O MAS AÑOS-SIN VARIEDAD	S	2,42
1700000004921851	21-077-027-00004-00002	62000	PASTOS PERMANENTES DE 5 O MAS AÑOS-SIN VARIEDAD	S	1,03
1700000004921852	21-077-027-00004-00003	62000	PASTOS PERMANENTES DE 5 O MAS AÑOS-SIN VARIEDAD	S	0,57

(1) Superficie declarada admisible ajustada con la superficie comprometida.
(2) Factor de penalización valorando el alcance para el tipo de compromiso.Puede verificar la integridad de una copia de este documento mediante la lectura del código QR adjunto o mediante el acceso a la dirección <https://ws050.juntadeandalucia.es/verificarFirma> indicando el código de VERIFICACIÓN

FIRMADO POR

RAQUEL MARIA ESPIN CRESPO

18/12/2024

VERIFICACIÓN

Pk2jmBDMDBSWPSC42MTUWFP24ALUB4

PÁG. 1164/2078



**Datos considerados para el Cálculo de la Carga Ganadera mínima y máxima del expediente****Recintos Determinados para el Cálculo de Garga Ganadera Máxima**

REF.	REFERENCIA SIGPAC	CULTIVO	DESCRIPCIÓN CULTIVO	SUP.	
				S/R	RESUELTA (ha)
1700000004921857	21-077-027-00003-00004	62000	PASTOS PERMANENTES DE 5 O MAS AÑOS-SIN VARIEDAD	S	20,34
1700000004921858	21-077-027-00003-00005	62000	PASTOS PERMANENTES DE 5 O MAS AÑOS-SIN VARIEDAD	S	5,41
1700000004921859	21-077-027-00002-00003	62000	PASTOS PERMANENTES DE 5 O MAS AÑOS-SIN VARIEDAD	S	20,06
1700000004921860	21-077-027-00003-00001	62000	PASTOS PERMANENTES DE 5 O MAS AÑOS-SIN VARIEDAD	S	2,00
1700000005370625	21-077-002-00010-00001	62000	PASTOS PERMANENTES DE 5 O MAS AÑOS-SIN VARIEDAD	S	0,98
1700000005370626	21-077-024-00006-00001	62000	PASTOS PERMANENTES DE 5 O MAS AÑOS-SIN VARIEDAD	S	2,49
1700000005370627	21-077-025-00013-00001	62000	PASTOS PERMANENTES DE 5 O MAS AÑOS-SIN VARIEDAD	S	29,01
1700000005370628	21-077-024-00004-00003	62000	PASTOS PERMANENTES DE 5 O MAS AÑOS-SIN VARIEDAD	S	16,65
1700000005370629	21-077-024-00004-00004	62000	PASTOS PERMANENTES DE 5 O MAS AÑOS-SIN VARIEDAD	S	1,29

Incidencias de carga ganadera**INCIDENCIA DESCRIPCIÓN**

- 100407 Explotación solicitada no forma parte de ningún organismo de control autorizado para la producción ecológica en Andalucía o fecha de inscripción posterior al plazo establecido (Anexo I. Criterios de Subvencionabilidad. Orden 28 de marzo de 2023).
Explotación:ES410120000594 Especie:BOVINA

(1) Superficie declarada admisible ajustada con la superficie comprometida.
(2) Factor de penalización valorando el alcance para el tipo de compromiso.

Puede verificar la integridad de una copia de este documento mediante la lectura del código QR adjunto o mediante el acceso a la dirección <https://ws050.juntadeandalucia.es/verificarFirma> indicando el código de VERIFICACIÓN

FIRMADO POR

RAQUEL MARIA ESPIN CRESPO

18/12/2024

VERIFICACIÓN

Pk2jmBDMDBSWPSC42MTUWFP24ALUB4

PÁG. 1165/2078



**APELLIDOS Y NOMBRE / RAZÓN SOCIAL**

MÁRQUEZ MEDEL MARIA CAROLINA

NIF

****1170*

EXPEDIENTE

1254855

ANUALIDAD DE PAGO

1ª

IMPORTES POR ANUALIDAD

	2023	2024	2025	2026	2027
IMPORTE MÁXIMO SUBVENCIONABLE	728,67 €	728,67 €	728,67 €	728,67 €	728,67 €
IMPORTE MEDIO DE TRANSFERENCIA (€/ha)	30,39 €	30,39 €	30,39 €	30,39 €	30,39 €

RESUMEN DE UNIDADES

Cód	GRUPO DE PAGO	Sup. Dec. Admisible (ha)	Sup. Comprometida (ha)	Sup. ajustada compromiso (1) (ha)	% sobredec.	Sup. Resuelta (ha)	Importe Declarado	Importe Topado	Importe Resuelto	Importe tras sobredec.
428	PASTOS ASOCIADOS A GANADERÍA ECOLÓGICA	23,98		23,98	0,00	23,98	1.969,96	728,67	728,67	728,67
TOTAL		23,98	23,98	23,98		23,98	1.969,96	728,67	728,67	728,67

APLICACIÓN DE REDUCCIONES Y PENALIZACIONES

GRUPO DE PAGO	Importe Calculado	Importe prereduc.	Criterios de subvencionabilidad y compromisos	Presentación tardía	Omisión declaración	Condicionidad	IMPORTE (Euros) RESUELTO
PASTOS ASOCIADOS A GANADERÍA	728,67	728,67	0,00	0,00	0,00	0,00	728,67
TOTAL	728,67	728,67					728,67

RESUMEN DE PAGOS**IMPORTE (Euros)**

	RESUELTO	FEADER	MAPA	CAPADR
PASTOS ASOCIADOS A GANADERÍA ECOLÓGICA - Pago realizado	728,67 €	619,37 €	71,48 €	37,82 €

RECINTOS RESUELTOS

REE	REFERENCIA SIGPAC	CULTIVO	DESCRIPCIÓN CULTIVO	S/R G.PAGO	PEND. MEDIA (%)	SUP. DEC. ADMISIBLE (ha)	SUP. COMPROM. (ha)	SUP. AJUSTADA COMPROM. (1) (ha)	SUP. CONV. SIGPAC (ha)	SUP. CERTIF. (ha)	SUP. CAMPO (ha)	SUP. CAMPO DETER. CULT. DECLARADO (ha)	SUP. DEC. REDUCIDA (ha)	SUP. RESUELTA (ha)
-1062956	21-074-001-00093-002	62000	PASTOS PERMANENTES DE 5 O MAS AÑOS-SIN VARIEDAD	S 428	14,40	0,27	0,27	0,27		0,32			0,27	0,27
1700000005513739	21-074-001-00034-001	62000	PASTOS PERMANENTES DE 5 O MAS AÑOS-SIN VARIEDAD	S 428	7,60	0,35	0,35	0,35		0,35			0,35	0,35
1700000005513740	21-074-008-00062-001	62000	PASTOS PERMANENTES DE 5 O MAS AÑOS-SIN VARIEDAD	S 428	44,70	1,90	1,90	1,90		2,23			1,90	1,90
1700000005513744	21-074-001-00035-004	62000	PASTOS PERMANENTES DE 5 O MAS AÑOS-SIN VARIEDAD	S 428	16,10	19,69	19,69	19,69		19,69			19,69	19,69
1700000005513745	21-074-001-00043-003	62000	PASTOS PERMANENTES DE 5 O MAS AÑOS-SIN VARIEDAD	S 428	13,80	1,77	1,77	1,77		1,77			1,77	1,77

(1) Superficie declarada admisible ajustada con la superficie comprometida.
(2) Factor de penalización valorando el alcance para el tipo de compromiso.

Puede verificar la integridad de una copia de este documento mediante la lectura del código QR adjunto o mediante el acceso a la dirección <https://ws050.juntadeandalucia.es/verificarFirma> indicando el código de VERIFICACIÓN

FIRMADO POR

RAQUEL MARIA ESPIN CRESPO

18/12/2024

VERIFICACIÓN

Pk2jmBDMDBSWPSC42MTUWFP24ALUB4

PÁG. 1166/2078



**INCIDENCIAS****INCIDENCIA DESCRIPCIÓN**

100407	Explotación solicitada no forma parte de ningún organismo de control autorizado para la producción ecológica en Andalucía o fecha de inscripción posterior al plazo establecido (Anexo I. Criterios de Subvencionabilidad. Orden 28 de marzo de 2023). Explotación:ES210750000007 Especie:CAPRINA
100411	Recinto no admisible por no estar asociado en SIGGAN a una explotación ganadera (Artículo 10 de la Orden de 28 de marzo de 2023). Ref:5317002 Recinto:21-074-006-00004-00001 Cultivo:63000 PASTOS DE MENOS DE 5 AÑOS-SIN VARIEDAD Secano Ref:5316962 Recinto:21-074-008-00029-00002 Cultivo:63000 PASTOS DE MENOS DE 5 AÑOS-SIN VARIEDAD Secano
100424	Solicita recinto que no está comprometido para la operación. Ref:5317002 Recinto:21-074-006-00004-00001 Cultivo:63000 PASTOS DE MENOS DE 5 AÑOS-SIN VARIEDAD Secano Ref:4795881 Recinto:21-074-006-00030-00001 Cultivo:63000 PASTOS DE MENOS DE 5 AÑOS-SIN VARIEDAD Secano Ref:4795892 Recinto:21-074-006-00081-00002 Cultivo:62000 PASTOS PERMANENTES DE 5 O MAS AÑOS-SIN VARIEDAD Secano Ref:4795895 Recinto:21-074-006-00082-00002 Cultivo:62000 PASTOS PERMANENTES DE 5 O MAS AÑOS-SIN VARIEDAD Secano Ref:4794795 Recinto:21-074-006-00096-00001 Cultivo:62000 PASTOS PERMANENTES DE 5 O MAS AÑOS-SIN VARIEDAD Secano Ref:4794797 Recinto:21-074-006-00097-00001 Cultivo:62000 PASTOS PERMANENTES DE 5 O MAS AÑOS-SIN VARIEDAD Secano Ref:4795832 Recinto:21-074-006-00098-00001 Cultivo:62000 PASTOS PERMANENTES DE 5 O MAS AÑOS-SIN VARIEDAD Secano Ref:4795833 Recinto:21-074-006-00099-00003 Cultivo:62000 PASTOS PERMANENTES DE 5 O MAS AÑOS-SIN VARIEDAD Secano Ref:4795835 Recinto:21-074-006-00099-00004 Cultivo:62000 PASTOS PERMANENTES DE 5 O MAS AÑOS-SIN VARIEDAD Secano Ref:4795872 Recinto:21-074-006-00101-00001 Cultivo:62000 PASTOS PERMANENTES DE 5 O MAS AÑOS-SIN VARIEDAD Secano Ref:4795873 Recinto:21-074-006-00102-00001 Cultivo:62000 PASTOS PERMANENTES DE 5 O MAS AÑOS-SIN VARIEDAD Secano Ref:4795877 Recinto:21-074-006-00103-00002 Cultivo:62000 PASTOS PERMANENTES DE 5 O MAS AÑOS-SIN VARIEDAD Secano Ref:4795912 Recinto:21-074-006-00135-00001 Cultivo:62000 PASTOS PERMANENTES DE 5 O MAS AÑOS-SIN VARIEDAD Secano Ref:4795893 Recinto:21-074-006-00141-00001 Cultivo:62000 PASTOS PERMANENTES DE 5 O MAS AÑOS-SIN VARIEDAD Secano Ref:170000005513747 Recinto:21-074-008-00011-00001 Cultivo:62000 PASTOS PERMANENTES DE 5 O MAS AÑOS-SIN VARIEDAD Secano Ref:170000005513741 Recinto:21-074-008-00012-00002 Cultivo:62000 PASTOS PERMANENTES DE 5 O MAS AÑOS-SIN VARIEDAD Secano Ref:5316970 Recinto:21-074-008-00012-00004 Cultivo:62000 PASTOS PERMANENTES DE 5 O MAS AÑOS-SIN VARIEDAD Secano Ref:5316962 Recinto:21-074-008-00029-00002 Cultivo:63000 PASTOS DE MENOS DE 5 AÑOS-SIN VARIEDAD Secano
100427	Recinto no admisible por estar asociado a una explotación intensiva en SIGGAN o que no pertenece al titular del expediente (Artículo 10 de la Orden de 28 de marzo de 2023). Ref:4795881 Recinto:21-074-006-00030-00001 Cultivo:63000 PASTOS DE MENOS DE 5 AÑOS-SIN VARIEDAD Secano Explotación: ES210750000167 Ref:4795892 Recinto:21-074-006-00081-00002 Cultivo:62000 PASTOS PERMANENTES DE 5 O MAS AÑOS-SIN VARIEDAD Secano Explotación:ES210750000167 Ref:4795895 Recinto:21-074-006-00082-00002 Cultivo:62000 PASTOS PERMANENTES DE 5 O MAS AÑOS-SIN VARIEDAD Secano Explotación:ES210750000167 Ref:4794795 Recinto:21-074-006-00096-00001 Cultivo:62000 PASTOS PERMANENTES DE 5 O MAS AÑOS-SIN VARIEDAD Secano Explotación:ES210750000167 Ref:4794797 Recinto:21-074-006-00097-00001 Cultivo:62000 PASTOS PERMANENTES DE 5 O MAS AÑOS-SIN VARIEDAD Secano Explotación:ES210750000167 Ref:4795832 Recinto:21-074-006-00098-00001 Cultivo:62000 PASTOS PERMANENTES DE 5 O MAS AÑOS-SIN VARIEDAD Secano Explotación:ES210750000167 Ref:4795833 Recinto:21-074-006-00099-00003 Cultivo:62000 PASTOS PERMANENTES DE 5 O MAS AÑOS-SIN VARIEDAD Secano Explotación:ES210750000167 Ref:4795835 Recinto:21-074-006-00099-00004 Cultivo:62000 PASTOS PERMANENTES DE 5 O MAS AÑOS-SIN VARIEDAD Secano Explotación:ES210750000167 Ref:4795872 Recinto:21-074-006-00101-00001 Cultivo:62000 PASTOS PERMANENTES DE 5 O MAS AÑOS-SIN VARIEDAD Secano Explotación:ES210750000167 Ref:4795873 Recinto:21-074-006-00102-00001 Cultivo:62000 PASTOS PERMANENTES DE 5 O MAS AÑOS-SIN VARIEDAD Secano Explotación:ES210750000167 Ref:4795877 Recinto:21-074-006-00103-00002 Cultivo:62000 PASTOS PERMANENTES DE 5 O MAS AÑOS-SIN VARIEDAD Secano Explotación:ES210750000167 Ref:4795912 Recinto:21-074-006-00135-00001 Cultivo:62000 PASTOS PERMANENTES DE 5 O MAS AÑOS-SIN VARIEDAD Secano Explotación:ES210750000167 Ref:4795893 Recinto:21-074-006-00141-00001 Cultivo:62000 PASTOS PERMANENTES DE 5 O MAS AÑOS-SIN VARIEDAD Secano Explotación:ES210750000167

Datos considerados para el Cálculo de la Carga Ganadera mínima y máxima del expediente

Explotación	Especie	Inscrito en Sipea y Admisible	Ugm Calculada para CG Mínima	Ugm Calculada para CG Máxima
ES210750000007	CAPRINA	NO	0,00	0,37
ES210750000007	OVINA	SI	21,16	21,16

(1) Superficie declarada admisible ajustada con la superficie comprometida.
(2) Factor de penalización valorando el alcance para el tipo de compromiso.

Puede verificar la integridad de una copia de este documento mediante la lectura del código QR adjunto o mediante el acceso a la dirección <https://ws050.juntadeandalucia.es/verificarFirma> indicando el código de VERIFICACIÓN

FIRMADO POR

RAQUEL MARIA ESPIN CRESPO

18/12/2024

VERIFICACIÓN

Pk2jmBDMDBSWPSC42MTUWFP24ALUB4

PÁG. 1167/2078



**Datos considerados para el Cálculo de la Carga Ganadera mínima y máxima del expediente**

Explotación	Especie	Inscrito en Sipea y Admisible	Ugm Calculada para CG Mínima	Ugm Calculada para CG Máxima
ES210750000027	OVINA	SI	9,51	9,51
			30,67	31,04

Superficie determinada para Cálculo Carga Ganadera Mínima: 267,87 ha

Superficie determinada para Cálculo Carga Ganadera Máxima: 267,87 ha

Carga Ganadera Mínima Expediente: 0,11 ugm/ha

Carga Ganadera Máxima Expediente: 0,12 ugm/ha

Los importes del Grupo de Pago de pastos de este expediente han sido ajustados por no llegar a la carga ganadera mínima de 0,3

Recintos Determinados para el Cálculo de Garga Ganadera Mínima

REF.	REFERENCIA SIGPAC	CULTIVO	DESCRIPCIÓN CULTIVO	S/R	SUP. RESUELTA (ha)
-1587793	21-074-005-09020-00003	62000	PASTOS PERMANENTES DE 5 O MAS AÑOS-SIN VARIEDAD	S	0,38
-1583976	21-074-005-00024-00003	62000	PASTOS PERMANENTES DE 5 O MAS AÑOS-SIN VARIEDAD	S	24,67
-1583873	21-074-005-09020-00011	62000	PASTOS PERMANENTES DE 5 O MAS AÑOS-SIN VARIEDAD	S	0,04
-1583872	21-074-005-09020-00011	62000	PASTOS PERMANENTES DE 5 O MAS AÑOS-SIN VARIEDAD	S	0,03
-1583871	21-074-005-09020-00010	62000	PASTOS PERMANENTES DE 5 O MAS AÑOS-SIN VARIEDAD	S	0,10
-1583870	21-074-005-09020-00008	62000	PASTOS PERMANENTES DE 5 O MAS AÑOS-SIN VARIEDAD	S	0,22
-1583869	21-074-005-09020-00008	62000	PASTOS PERMANENTES DE 5 O MAS AÑOS-SIN VARIEDAD	S	0,77
-1583868	21-074-005-09020-00008	62000	PASTOS PERMANENTES DE 5 O MAS AÑOS-SIN VARIEDAD	S	0,25
-1583867	21-074-005-09020-00008	62000	PASTOS PERMANENTES DE 5 O MAS AÑOS-SIN VARIEDAD	S	0,10
-1583866	21-074-005-09020-00008	62000	PASTOS PERMANENTES DE 5 O MAS AÑOS-SIN VARIEDAD	S	0,06
-1583865	21-074-005-09020-00008	62000	PASTOS PERMANENTES DE 5 O MAS AÑOS-SIN VARIEDAD	S	2,52
-1583864	21-074-005-09020-00008	62000	PASTOS PERMANENTES DE 5 O MAS AÑOS-SIN VARIEDAD	S	0,01
-1583863	21-074-005-09020-00008	62000	PASTOS PERMANENTES DE 5 O MAS AÑOS-SIN VARIEDAD	S	0,03
-1583862	21-074-005-09020-00008	62000	PASTOS PERMANENTES DE 5 O MAS AÑOS-SIN VARIEDAD	S	0,07
-1583861	21-074-005-09020-00008	62000	PASTOS PERMANENTES DE 5 O MAS AÑOS-SIN VARIEDAD	S	0,26
-1583860	21-074-005-09020-00008	62000	PASTOS PERMANENTES DE 5 O MAS AÑOS-SIN VARIEDAD	S	0,04
-1583859	21-074-005-09020-00008	62000	PASTOS PERMANENTES DE 5 O MAS AÑOS-SIN VARIEDAD	S	0,21
-1583858	21-074-005-09020-00008	62000	PASTOS PERMANENTES DE 5 O MAS AÑOS-SIN VARIEDAD	S	0,09
-1583857	21-074-005-09020-00008	62000	PASTOS PERMANENTES DE 5 O MAS AÑOS-SIN VARIEDAD	S	0,12
-1583856	21-074-005-09020-00008	62000	PASTOS PERMANENTES DE 5 O MAS AÑOS-SIN VARIEDAD	S	0,13
-1583855	21-074-005-09020-00008	62000	PASTOS PERMANENTES DE 5 O MAS AÑOS-SIN VARIEDAD	S	0,02
-1583854	21-074-005-09020-00008	62000	PASTOS PERMANENTES DE 5 O MAS AÑOS-SIN VARIEDAD	S	0,11
-1583853	21-074-005-09020-00008	62000	PASTOS PERMANENTES DE 5 O MAS AÑOS-SIN VARIEDAD	S	0,57
-1583852	21-074-005-09020-00008	62000	PASTOS PERMANENTES DE 5 O MAS AÑOS-SIN VARIEDAD	S	0,29
-1583850	21-074-005-09020-00005	62000	PASTOS PERMANENTES DE 5 O MAS AÑOS-SIN VARIEDAD	S	0,20
-1583847	21-074-005-09020-00003	62000	PASTOS PERMANENTES DE 5 O MAS AÑOS-SIN VARIEDAD	S	0,58
-1583846	21-074-005-09020-00003	62000	PASTOS PERMANENTES DE 5 O MAS AÑOS-SIN VARIEDAD	S	0,14
-1583845	21-074-005-09020-00003	62000	PASTOS PERMANENTES DE 5 O MAS AÑOS-SIN VARIEDAD	S	0,09
-1583844	21-074-005-00027-00004	62000	PASTOS PERMANENTES DE 5 O MAS AÑOS-SIN VARIEDAD	S	1,41
-1062962	21-074-005-00031-00008	63000	PASTOS DE MENOS DE 5 AÑOS-SIN VARIEDAD	S	0,02

(1) Superficie declarada admisible ajustada con la superficie comprometida.
(2) Factor de penalización valorando el alcance para el tipo de compromiso.Puede verificar la integridad de una copia de este documento mediante la lectura del código QR adjunto o mediante el acceso a la dirección <https://ws050.juntadeandalucia.es/verificarFirma> indicando el código de VERIFICACIÓN

FIRMADO POR

RAQUEL MARIA ESPIN CRESPO

18/12/2024

VERIFICACIÓN

Pk2jmBDMDBSWPSC42MTUWFP24ALUB4

PÁG. 1168/2078



**Datos considerados para el Cálculo de la Carga Ganadera mínima y máxima del expediente****Recintos Determinados para el Cálculo de Garga Ganadera Mínima**

REF.	REFERENCIA SIGPAC	CULTIVO	DESCRIPCIÓN CULTIVO	SUP.	
				S/R	RESUELTA (ha)
-1062961	21-074-005-00018-00013	62000	PASTOS PERMANENTES DE 5 O MAS AÑOS-SIN VARIEDAD	S	0,14
-1062960	21-074-005-00018-00011	63000	PASTOS DE MENOS DE 5 AÑOS-SIN VARIEDAD	S	1,54
-1062959	21-074-005-00018-00010	62000	PASTOS PERMANENTES DE 5 O MAS AÑOS-SIN VARIEDAD	S	4,59
-1062958	21-074-005-00018-00009	62000	PASTOS PERMANENTES DE 5 O MAS AÑOS-SIN VARIEDAD	S	0,10
-1062957	21-074-005-00018-00006	62000	PASTOS PERMANENTES DE 5 O MAS AÑOS-SIN VARIEDAD	S	2,21
-1062956	21-074-001-00093-00002	62000	PASTOS PERMANENTES DE 5 O MAS AÑOS-SIN VARIEDAD	S	0,27
4186052	21-074-005-00026-00001	62000	PASTOS PERMANENTES DE 5 O MAS AÑOS-SIN VARIEDAD	S	11,32
4794775	21-006-007-00031-00001	62000	PASTOS PERMANENTES DE 5 O MAS AÑOS-SIN VARIEDAD	S	9,23
4794776	21-074-004-00004-00001	63000	PASTOS DE MENOS DE 5 AÑOS-SIN VARIEDAD	S	0,14
4794777	21-074-004-00005-00001	63000	PASTOS DE MENOS DE 5 AÑOS-SIN VARIEDAD	S	0,16
4794778	21-074-005-00015-00001	62000	PASTOS PERMANENTES DE 5 O MAS AÑOS-SIN VARIEDAD	S	0,34
4794779	21-074-005-00016-00001	62000	PASTOS PERMANENTES DE 5 O MAS AÑOS-SIN VARIEDAD	S	6,86
4794780	21-074-005-00016-00004	62000	PASTOS PERMANENTES DE 5 O MAS AÑOS-SIN VARIEDAD	S	0,15
4794781	21-074-005-00017-00001	62000	PASTOS PERMANENTES DE 5 O MAS AÑOS-SIN VARIEDAD	S	2,97
4794782	21-074-005-00018-00001	62000	PASTOS PERMANENTES DE 5 O MAS AÑOS-SIN VARIEDAD	S	5,41
4794783	21-074-005-00018-00003	63000	PASTOS DE MENOS DE 5 AÑOS-SIN VARIEDAD	S	1,42
4794784	21-074-005-00018-00005	62000	PASTOS PERMANENTES DE 5 O MAS AÑOS-SIN VARIEDAD	S	1,19
4794786	21-074-005-00018-00004	62000	PASTOS PERMANENTES DE 5 O MAS AÑOS-SIN VARIEDAD	S	0,52
4794787	21-074-005-00031-00003	63000	PASTOS DE MENOS DE 5 AÑOS-SIN VARIEDAD	S	7,58
4794788	21-074-005-00025-00001	62000	PASTOS PERMANENTES DE 5 O MAS AÑOS-SIN VARIEDAD	S	0,63
4794792	21-074-005-00024-00002	62000	PASTOS PERMANENTES DE 5 O MAS AÑOS-SIN VARIEDAD	S	14,27
4794794	21-074-005-00024-00013	62000	PASTOS PERMANENTES DE 5 O MAS AÑOS-SIN VARIEDAD	S	0,35
4794795	21-074-006-00096-00001	62000	PASTOS PERMANENTES DE 5 O MAS AÑOS-SIN VARIEDAD	S	8,15
4794797	21-074-006-00097-00001	62000	PASTOS PERMANENTES DE 5 O MAS AÑOS-SIN VARIEDAD	S	0,75
4795832	21-074-006-00098-00001	62000	PASTOS PERMANENTES DE 5 O MAS AÑOS-SIN VARIEDAD	S	11,01
4795833	21-074-006-00099-00003	62000	PASTOS PERMANENTES DE 5 O MAS AÑOS-SIN VARIEDAD	S	0,02
4795835	21-074-006-00099-00004	62000	PASTOS PERMANENTES DE 5 O MAS AÑOS-SIN VARIEDAD	S	4,19
4795872	21-074-006-00101-00001	62000	PASTOS PERMANENTES DE 5 O MAS AÑOS-SIN VARIEDAD	S	0,28
4795873	21-074-006-00102-00001	62000	PASTOS PERMANENTES DE 5 O MAS AÑOS-SIN VARIEDAD	S	2,72
4795877	21-074-006-00103-00002	62000	PASTOS PERMANENTES DE 5 O MAS AÑOS-SIN VARIEDAD	S	0,16
4795880	21-074-006-00132-00001	62000	PASTOS PERMANENTES DE 5 O MAS AÑOS-SIN VARIEDAD	S	0,99
4795881	21-074-006-00030-00001	63000	PASTOS DE MENOS DE 5 AÑOS-SIN VARIEDAD	S	0,50
4795892	21-074-006-00081-00002	62000	PASTOS PERMANENTES DE 5 O MAS AÑOS-SIN VARIEDAD	S	0,25
4795893	21-074-006-00141-00001	62000	PASTOS PERMANENTES DE 5 O MAS AÑOS-SIN VARIEDAD	S	0,38
4795895	21-074-006-00082-00002	62000	PASTOS PERMANENTES DE 5 O MAS AÑOS-SIN VARIEDAD	S	3,32
4795897	21-006-007-00018-00001	62000	PASTOS PERMANENTES DE 5 O MAS AÑOS-SIN VARIEDAD	S	1,95
4795901	21-006-007-00019-00001	62000	PASTOS PERMANENTES DE 5 O MAS AÑOS-SIN VARIEDAD	S	0,40
4795903	21-006-007-00021-00001	62000	PASTOS PERMANENTES DE 5 O MAS AÑOS-SIN VARIEDAD	S	2,65

(1) Superficie declarada admisible ajustada con la superficie comprometida.
(2) Factor de penalización valorando el alcance para el tipo de compromiso.

Puede verificar la integridad de una copia de este documento mediante la lectura del código QR adjunto o mediante el acceso a la dirección <https://ws050.juntadeandalucia.es/verificarFirma> indicando el código de VERIFICACIÓN

FIRMADO POR	RAQUEL MARIA ESPIN CRESPO	18/12/2024	
VERIFICACIÓN	Pk2jmBDMDBSWPSC42MTUWFP24ALUB4	PÁG. 1169/2078	

**Datos considerados para el Cálculo de la Carga Ganadera mínima y máxima del expediente****Recintos Determinados para el Cálculo de Garga Ganadera Mínima**

REF.	REFERENCIA SIGPAC	CULTIVO	DESCRIPCIÓN CULTIVO	SUP.	
				S/R	RESUELTA (ha)
4795904	21-074-004-00006-00001	62000	PASTOS PERMANENTES DE 5 O MAS AÑOS-SIN VARIEDAD	S	1,42
4795907	21-074-004-00007-00001	62000	PASTOS PERMANENTES DE 5 O MAS AÑOS-SIN VARIEDAD	S	0,23
4795908	21-074-005-00016-00002	63000	PASTOS DE MENOS DE 5 AÑOS-SIN VARIEDAD	S	0,71
4795912	21-074-006-00135-00001	62000	PASTOS PERMANENTES DE 5 O MAS AÑOS-SIN VARIEDAD	S	0,07
4795917	21-074-005-00031-00002	62000	PASTOS PERMANENTES DE 5 O MAS AÑOS-SIN VARIEDAD	S	15,96
4796065	21-074-005-00025-00002	62000	PASTOS PERMANENTES DE 5 O MAS AÑOS-SIN VARIEDAD	S	0,44
4796067	21-074-005-00027-00005	62000	PASTOS PERMANENTES DE 5 O MAS AÑOS-SIN VARIEDAD	S	1,67
4796069	21-074-005-00024-00006	62000	PASTOS PERMANENTES DE 5 O MAS AÑOS-SIN VARIEDAD	S	0,94
4796070	21-074-005-00024-00007	62000	PASTOS PERMANENTES DE 5 O MAS AÑOS-SIN VARIEDAD	S	13,26
4796073	21-074-005-00024-00014	62000	PASTOS PERMANENTES DE 5 O MAS AÑOS-SIN VARIEDAD	S	1,18
4796079	21-074-006-00100-00001	62000	PASTOS PERMANENTES DE 5 O MAS AÑOS-SIN VARIEDAD	S	0,62
4796082	21-074-006-00103-00001	62000	PASTOS PERMANENTES DE 5 O MAS AÑOS-SIN VARIEDAD	S	0,45
4796084	21-074-006-00081-00001	62000	PASTOS PERMANENTES DE 5 O MAS AÑOS-SIN VARIEDAD	S	2,64
5316962	21-074-008-00029-00002	63000	PASTOS DE MENOS DE 5 AÑOS-SIN VARIEDAD	S	1,00
5316970	21-074-008-00012-00004	62000	PASTOS PERMANENTES DE 5 O MAS AÑOS-SIN VARIEDAD	S	0,02
5317002	21-074-006-00004-00001	63000	PASTOS DE MENOS DE 5 AÑOS-SIN VARIEDAD	S	0,26
5317124	21-074-005-00019-00001	62000	PASTOS PERMANENTES DE 5 O MAS AÑOS-SIN VARIEDAD	S	0,04
6953261	21-006-007-00022-00002	62000	PASTOS PERMANENTES DE 5 O MAS AÑOS-SIN VARIEDAD	S	17,66
1700000005136790	21-074-005-00027-00008	62000	PASTOS PERMANENTES DE 5 O MAS AÑOS-SIN VARIEDAD	S	33,17
1700000005136791	21-074-005-00027-00006	62000	PASTOS PERMANENTES DE 5 O MAS AÑOS-SIN VARIEDAD	S	6,98
1700000005513739	21-074-001-00034-00001	62000	PASTOS PERMANENTES DE 5 O MAS AÑOS-SIN VARIEDAD	S	0,35
1700000005513740	21-074-008-00062-00001	62000	PASTOS PERMANENTES DE 5 O MAS AÑOS-SIN VARIEDAD	S	1,90
1700000005513741	21-074-008-00012-00002	62000	PASTOS PERMANENTES DE 5 O MAS AÑOS-SIN VARIEDAD	S	0,42
1700000005513742	21-074-008-00081-00001	62000	PASTOS PERMANENTES DE 5 O MAS AÑOS-SIN VARIEDAD	S	0,58
1700000005513744	21-074-001-00035-00004	62000	PASTOS PERMANENTES DE 5 O MAS AÑOS-SIN VARIEDAD	S	19,69
1700000005513745	21-074-001-00043-00003	62000	PASTOS PERMANENTES DE 5 O MAS AÑOS-SIN VARIEDAD	S	1,77
1700000005513747	21-074-008-00011-00001	62000	PASTOS PERMANENTES DE 5 O MAS AÑOS-SIN VARIEDAD	S	1,80

Recintos Determinados para el Cálculo de Garga Ganadera Máxima

REF.	REFERENCIA SIGPAC	CULTIVO	DESCRIPCIÓN CULTIVO	SUP.	
				S/R	RESUELTA (ha)
-1587793	21-074-005-09020-00003	62000	PASTOS PERMANENTES DE 5 O MAS AÑOS-SIN VARIEDAD	S	0,38
-1583976	21-074-005-00024-00003	62000	PASTOS PERMANENTES DE 5 O MAS AÑOS-SIN VARIEDAD	S	24,67
-1583873	21-074-005-09020-00011	62000	PASTOS PERMANENTES DE 5 O MAS AÑOS-SIN VARIEDAD	S	0,04
-1583872	21-074-005-09020-00011	62000	PASTOS PERMANENTES DE 5 O MAS AÑOS-SIN VARIEDAD	S	0,03
-1583871	21-074-005-09020-00010	62000	PASTOS PERMANENTES DE 5 O MAS AÑOS-SIN VARIEDAD	S	0,10
-1583870	21-074-005-09020-00008	62000	PASTOS PERMANENTES DE 5 O MAS AÑOS-SIN VARIEDAD	S	0,22
-1583869	21-074-005-09020-00008	62000	PASTOS PERMANENTES DE 5 O MAS AÑOS-SIN VARIEDAD	S	0,77

(1) Superficie declarada admisible ajustada con la superficie comprometida.
(2) Factor de penalización valorando el alcance para el tipo de compromiso.Puede verificar la integridad de una copia de este documento mediante la lectura del código QR adjunto o mediante el acceso a la dirección <https://ws050.juntadeandalucia.es/verificarFirma> indicando el código de VERIFICACIÓN

FIRMADO POR

RAQUEL MARIA ESPIN CRESPO

18/12/2024

VERIFICACIÓN

Pk2jmBDMDBSWPSC42MTUWFP24ALUB4

PÁG. 1170/2078



**Datos considerados para el Cálculo de la Carga Ganadera mínima y máxima del expediente****Recintos Determinados para el Cálculo de Garga Ganadera Máxima**

REF.	REFERENCIA SIGPAC	CULTIVO	DESCRIPCIÓN CULTIVO	SUP.	
				S/R	RESUELTA (ha)
-1583868	21-074-005-09020-00008	62000	PASTOS PERMANENTES DE 5 O MAS AÑOS-SIN VARIEDAD	S	0,25
-1583867	21-074-005-09020-00008	62000	PASTOS PERMANENTES DE 5 O MAS AÑOS-SIN VARIEDAD	S	0,10
-1583866	21-074-005-09020-00008	62000	PASTOS PERMANENTES DE 5 O MAS AÑOS-SIN VARIEDAD	S	0,06
-1583865	21-074-005-09020-00008	62000	PASTOS PERMANENTES DE 5 O MAS AÑOS-SIN VARIEDAD	S	2,52
-1583864	21-074-005-09020-00008	62000	PASTOS PERMANENTES DE 5 O MAS AÑOS-SIN VARIEDAD	S	0,01
-1583863	21-074-005-09020-00008	62000	PASTOS PERMANENTES DE 5 O MAS AÑOS-SIN VARIEDAD	S	0,03
-1583862	21-074-005-09020-00008	62000	PASTOS PERMANENTES DE 5 O MAS AÑOS-SIN VARIEDAD	S	0,07
-1583861	21-074-005-09020-00008	62000	PASTOS PERMANENTES DE 5 O MAS AÑOS-SIN VARIEDAD	S	0,26
-1583860	21-074-005-09020-00008	62000	PASTOS PERMANENTES DE 5 O MAS AÑOS-SIN VARIEDAD	S	0,04
-1583859	21-074-005-09020-00008	62000	PASTOS PERMANENTES DE 5 O MAS AÑOS-SIN VARIEDAD	S	0,21
-1583858	21-074-005-09020-00008	62000	PASTOS PERMANENTES DE 5 O MAS AÑOS-SIN VARIEDAD	S	0,09
-1583857	21-074-005-09020-00008	62000	PASTOS PERMANENTES DE 5 O MAS AÑOS-SIN VARIEDAD	S	0,12
-1583856	21-074-005-09020-00008	62000	PASTOS PERMANENTES DE 5 O MAS AÑOS-SIN VARIEDAD	S	0,13
-1583855	21-074-005-09020-00008	62000	PASTOS PERMANENTES DE 5 O MAS AÑOS-SIN VARIEDAD	S	0,02
-1583854	21-074-005-09020-00008	62000	PASTOS PERMANENTES DE 5 O MAS AÑOS-SIN VARIEDAD	S	0,11
-1583853	21-074-005-09020-00008	62000	PASTOS PERMANENTES DE 5 O MAS AÑOS-SIN VARIEDAD	S	0,57
-1583852	21-074-005-09020-00008	62000	PASTOS PERMANENTES DE 5 O MAS AÑOS-SIN VARIEDAD	S	0,29
-1583851	21-074-005-09020-00006	62000	PASTOS PERMANENTES DE 5 O MAS AÑOS-SIN VARIEDAD	S	0,00
-1583850	21-074-005-09020-00005	62000	PASTOS PERMANENTES DE 5 O MAS AÑOS-SIN VARIEDAD	S	0,20
-1583849	21-074-005-09020-00005	62000	PASTOS PERMANENTES DE 5 O MAS AÑOS-SIN VARIEDAD	S	0,00
-1583847	21-074-005-09020-00003	62000	PASTOS PERMANENTES DE 5 O MAS AÑOS-SIN VARIEDAD	S	0,58
-1583846	21-074-005-09020-00003	62000	PASTOS PERMANENTES DE 5 O MAS AÑOS-SIN VARIEDAD	S	0,14
-1583845	21-074-005-09020-00003	62000	PASTOS PERMANENTES DE 5 O MAS AÑOS-SIN VARIEDAD	S	0,09
-1583844	21-074-005-00027-00004	62000	PASTOS PERMANENTES DE 5 O MAS AÑOS-SIN VARIEDAD	S	1,41
-1062962	21-074-005-00031-00008	63000	PASTOS DE MENOS DE 5 AÑOS-SIN VARIEDAD	S	0,02
-1062961	21-074-005-00018-00013	62000	PASTOS PERMANENTES DE 5 O MAS AÑOS-SIN VARIEDAD	S	0,14
-1062960	21-074-005-00018-00011	63000	PASTOS DE MENOS DE 5 AÑOS-SIN VARIEDAD	S	1,54
-1062959	21-074-005-00018-00010	62000	PASTOS PERMANENTES DE 5 O MAS AÑOS-SIN VARIEDAD	S	4,59
-1062958	21-074-005-00018-00009	62000	PASTOS PERMANENTES DE 5 O MAS AÑOS-SIN VARIEDAD	S	0,10
-1062957	21-074-005-00018-00006	62000	PASTOS PERMANENTES DE 5 O MAS AÑOS-SIN VARIEDAD	S	2,21
-1062956	21-074-001-00093-00002	62000	PASTOS PERMANENTES DE 5 O MAS AÑOS-SIN VARIEDAD	S	0,27
4186052	21-074-005-00026-00001	62000	PASTOS PERMANENTES DE 5 O MAS AÑOS-SIN VARIEDAD	S	11,32
4794775	21-006-007-00031-00001	62000	PASTOS PERMANENTES DE 5 O MAS AÑOS-SIN VARIEDAD	S	9,23
4794776	21-074-004-00004-00001	63000	PASTOS DE MENOS DE 5 AÑOS-SIN VARIEDAD	S	0,14
4794777	21-074-004-00005-00001	63000	PASTOS DE MENOS DE 5 AÑOS-SIN VARIEDAD	S	0,16
4794778	21-074-005-00015-00001	62000	PASTOS PERMANENTES DE 5 O MAS AÑOS-SIN VARIEDAD	S	0,34
4794779	21-074-005-00016-00001	62000	PASTOS PERMANENTES DE 5 O MAS AÑOS-SIN VARIEDAD	S	6,86

(1) Superficie declarada admisible ajustada con la superficie comprometida.
(2) Factor de penalización valorando el alcance para el tipo de compromiso.Puede verificar la integridad de una copia de este documento mediante la lectura del código QR adjunto o mediante el acceso a la dirección <https://ws050.juntadeandalucia.es/verificarFirma> indicando el código de VERIFICACIÓN

FIRMADO POR

RAQUEL MARIA ESPIN CRESPO

18/12/2024

VERIFICACIÓN

Pk2jmBDMDBSWPSC42MTUWFP24ALUB4

PÁG. 1171/2078



**Datos considerados para el Cálculo de la Carga Ganadera mínima y máxima del expediente****Recintos Determinados para el Cálculo de Garga Ganadera Máxima**

REF.	REFERENCIA SIGPAC	CULTIVO	DESCRIPCIÓN CULTIVO	SUP.	
				S/R	RESUELTA (ha)
4794780	21-074-005-00016-00004	62000	PASTOS PERMANENTES DE 5 O MAS AÑOS-SIN VARIEDAD	S	0,15
4794781	21-074-005-00017-00001	62000	PASTOS PERMANENTES DE 5 O MAS AÑOS-SIN VARIEDAD	S	2,97
4794782	21-074-005-00018-00001	62000	PASTOS PERMANENTES DE 5 O MAS AÑOS-SIN VARIEDAD	S	5,41
4794783	21-074-005-00018-00003	63000	PASTOS DE MENOS DE 5 AÑOS-SIN VARIEDAD	S	1,42
4794784	21-074-005-00018-00005	62000	PASTOS PERMANENTES DE 5 O MAS AÑOS-SIN VARIEDAD	S	1,19
4794786	21-074-005-00018-00004	62000	PASTOS PERMANENTES DE 5 O MAS AÑOS-SIN VARIEDAD	S	0,52
4794787	21-074-005-00031-00003	63000	PASTOS DE MENOS DE 5 AÑOS-SIN VARIEDAD	S	7,58
4794788	21-074-005-00025-00001	62000	PASTOS PERMANENTES DE 5 O MAS AÑOS-SIN VARIEDAD	S	0,63
4794792	21-074-005-00024-00002	62000	PASTOS PERMANENTES DE 5 O MAS AÑOS-SIN VARIEDAD	S	14,27
4794794	21-074-005-00024-00013	62000	PASTOS PERMANENTES DE 5 O MAS AÑOS-SIN VARIEDAD	S	0,35
4794795	21-074-006-00096-00001	62000	PASTOS PERMANENTES DE 5 O MAS AÑOS-SIN VARIEDAD	S	8,15
4794797	21-074-006-00097-00001	62000	PASTOS PERMANENTES DE 5 O MAS AÑOS-SIN VARIEDAD	S	0,75
4795832	21-074-006-00098-00001	62000	PASTOS PERMANENTES DE 5 O MAS AÑOS-SIN VARIEDAD	S	11,01
4795833	21-074-006-00099-00003	62000	PASTOS PERMANENTES DE 5 O MAS AÑOS-SIN VARIEDAD	S	0,02
4795835	21-074-006-00099-00004	62000	PASTOS PERMANENTES DE 5 O MAS AÑOS-SIN VARIEDAD	S	4,19
4795872	21-074-006-00101-00001	62000	PASTOS PERMANENTES DE 5 O MAS AÑOS-SIN VARIEDAD	S	0,28
4795873	21-074-006-00102-00001	62000	PASTOS PERMANENTES DE 5 O MAS AÑOS-SIN VARIEDAD	S	2,72
4795877	21-074-006-00103-00002	62000	PASTOS PERMANENTES DE 5 O MAS AÑOS-SIN VARIEDAD	S	0,16
4795880	21-074-006-00132-00001	62000	PASTOS PERMANENTES DE 5 O MAS AÑOS-SIN VARIEDAD	S	0,99
4795881	21-074-006-00030-00001	63000	PASTOS DE MENOS DE 5 AÑOS-SIN VARIEDAD	S	0,50
4795892	21-074-006-00081-00002	62000	PASTOS PERMANENTES DE 5 O MAS AÑOS-SIN VARIEDAD	S	0,25
4795893	21-074-006-00141-00001	62000	PASTOS PERMANENTES DE 5 O MAS AÑOS-SIN VARIEDAD	S	0,38
4795895	21-074-006-00082-00002	62000	PASTOS PERMANENTES DE 5 O MAS AÑOS-SIN VARIEDAD	S	3,32
4795897	21-006-007-00018-00001	62000	PASTOS PERMANENTES DE 5 O MAS AÑOS-SIN VARIEDAD	S	1,95
4795901	21-006-007-00019-00001	62000	PASTOS PERMANENTES DE 5 O MAS AÑOS-SIN VARIEDAD	S	0,40
4795903	21-006-007-00021-00001	62000	PASTOS PERMANENTES DE 5 O MAS AÑOS-SIN VARIEDAD	S	2,65
4795904	21-074-004-00006-00001	62000	PASTOS PERMANENTES DE 5 O MAS AÑOS-SIN VARIEDAD	S	1,42
4795907	21-074-004-00007-00001	62000	PASTOS PERMANENTES DE 5 O MAS AÑOS-SIN VARIEDAD	S	0,23
4795908	21-074-005-00016-00002	63000	PASTOS DE MENOS DE 5 AÑOS-SIN VARIEDAD	S	0,71
4795912	21-074-006-00135-00001	62000	PASTOS PERMANENTES DE 5 O MAS AÑOS-SIN VARIEDAD	S	0,07
4795917	21-074-005-00031-00002	62000	PASTOS PERMANENTES DE 5 O MAS AÑOS-SIN VARIEDAD	S	15,96
4796065	21-074-005-00025-00002	62000	PASTOS PERMANENTES DE 5 O MAS AÑOS-SIN VARIEDAD	S	0,44
4796067	21-074-005-00027-00005	62000	PASTOS PERMANENTES DE 5 O MAS AÑOS-SIN VARIEDAD	S	1,67
4796069	21-074-005-00024-00006	62000	PASTOS PERMANENTES DE 5 O MAS AÑOS-SIN VARIEDAD	S	0,94
4796070	21-074-005-00024-00007	62000	PASTOS PERMANENTES DE 5 O MAS AÑOS-SIN VARIEDAD	S	13,26
4796073	21-074-005-00024-00014	62000	PASTOS PERMANENTES DE 5 O MAS AÑOS-SIN VARIEDAD	S	1,18
4796079	21-074-006-00100-00001	62000	PASTOS PERMANENTES DE 5 O MAS AÑOS-SIN VARIEDAD	S	0,62

(1) Superficie declarada admisible ajustada con la superficie comprometida.
(2) Factor de penalización valorando el alcance para el tipo de compromiso.

Puede verificar la integridad de una copia de este documento mediante la lectura del código QR adjunto o mediante el acceso a la dirección <https://ws050.juntadeandalucia.es/verificarFirma> indicando el código de VERIFICACIÓN

FIRMADO POR

RAQUEL MARIA ESPIN CRESPO

18/12/2024

VERIFICACIÓN

Pk2jmBDMDBSWPSC42MTUWFP24ALUB4

PÁG. 1172/2078



**Datos considerados para el Cálculo de la Carga Ganadera mínima y máxima del expediente****Recintos Determinados para el Cálculo de Garga Ganadera Máxima**

REF.	REFERENCIA SIGPAC	CULTIVO	DESCRIPCIÓN CULTIVO	SUP.	
				S/R	RESUELTA (ha)
4796082	21-074-006-00103-00001	62000	PASTOS PERMANENTES DE 5 O MAS AÑOS-SIN VARIEDAD	S	0,45
4796084	21-074-006-00081-00001	62000	PASTOS PERMANENTES DE 5 O MAS AÑOS-SIN VARIEDAD	S	2,64
5316962	21-074-008-00029-00002	63000	PASTOS DE MENOS DE 5 AÑOS-SIN VARIEDAD	S	1,00
5316970	21-074-008-00012-00004	62000	PASTOS PERMANENTES DE 5 O MAS AÑOS-SIN VARIEDAD	S	0,02
5317002	21-074-006-00004-00001	63000	PASTOS DE MENOS DE 5 AÑOS-SIN VARIEDAD	S	0,26
5317124	21-074-005-00019-00001	62000	PASTOS PERMANENTES DE 5 O MAS AÑOS-SIN VARIEDAD	S	0,04
6953261	21-006-007-00022-00002	62000	PASTOS PERMANENTES DE 5 O MAS AÑOS-SIN VARIEDAD	S	17,66
1700000005136790	21-074-005-00027-00008	62000	PASTOS PERMANENTES DE 5 O MAS AÑOS-SIN VARIEDAD	S	33,17
1700000005136791	21-074-005-00027-00006	62000	PASTOS PERMANENTES DE 5 O MAS AÑOS-SIN VARIEDAD	S	6,98
1700000005513739	21-074-001-00034-00001	62000	PASTOS PERMANENTES DE 5 O MAS AÑOS-SIN VARIEDAD	S	0,35
1700000005513740	21-074-008-00062-00001	62000	PASTOS PERMANENTES DE 5 O MAS AÑOS-SIN VARIEDAD	S	1,90
1700000005513741	21-074-008-00012-00002	62000	PASTOS PERMANENTES DE 5 O MAS AÑOS-SIN VARIEDAD	S	0,42
1700000005513742	21-074-008-00081-00001	62000	PASTOS PERMANENTES DE 5 O MAS AÑOS-SIN VARIEDAD	S	0,58
1700000005513744	21-074-001-00035-00004	62000	PASTOS PERMANENTES DE 5 O MAS AÑOS-SIN VARIEDAD	S	19,69
1700000005513745	21-074-001-00043-00003	62000	PASTOS PERMANENTES DE 5 O MAS AÑOS-SIN VARIEDAD	S	1,77
1700000005513747	21-074-008-00011-00001	62000	PASTOS PERMANENTES DE 5 O MAS AÑOS-SIN VARIEDAD	S	1,80

Incidencias de carga ganadera**INCIDENCIA DESCRIPCIÓN**

4272	Verifica que las líneas de declaración de las Solicitudes Únicas no tienen solapes con la capa de Retroactividad Gráfica (ambas de la misma campaña) a nivel de expediente/línea de declaración gráfica de la solicitud. Ref:4794787 Recinto:21-074-005-00031-00003 Cultivo: - Agregado de la referencia del recinto.:0 Zona de la referencia del recinto.:0 Superficie solapada.:0,16 Id. Incid.:5093599
100407	Explotación solicitada no forma parte de ningún organismo de control autorizado para la producción ecológica en Andalucía o fecha de inscripción posterior al plazo establecido (Anexo I. Criterios de Subvencionabilidad. Orden 28 de marzo de 2023). Explotación:ES210750000007 Especie:CAPRINA

(1) Superficie declarada admisible ajustada con la superficie comprometida.
(2) Factor de penalización valorando el alcance para el tipo de compromiso.

Puede verificar la integridad de una copia de este documento mediante la lectura del código QR adjunto o mediante el acceso a la dirección <https://ws050.juntadeandalucia.es/verificarFirma> indicando el código de VERIFICACIÓN

FIRMADO POR	RAQUEL MARIA ESPIN CRESPO	18/12/2024	
VERIFICACIÓN	Pk2jmBDMDBSWPSC42MTUWFP24ALUB4	PÁG. 1173/2078	

**APELLIDOS Y NOMBRE / RAZÓN SOCIAL**

MARQUEZ MOTA MANUEL

NIF

***9167*

EXPEDIENTE

1000423

ANUALIDAD DE PAGO

1ª

IMPORTES POR ANUALIDAD

	2023	2024	2025	2026	2027
IMPORTE MÁXIMO SUBVENCIONABLE	722,24 €	722,24 €	722,24 €	722,24 €	722,24 €
IMPORTE MEDIO DE TRANSFERENCIA (€/ha)	216,24 €	216,24 €	216,24 €	216,24 €	216,24 €

RESUMEN DE UNIDADES

Cód	GRUPO DE PAGO	Sup. Dec. Admisible (ha)	Sup. Comprometida (ha)	Sup. ajustada compromiso (1) (ha)	% sobredec.	Sup. Resuelta (ha)	Importe Declarado	Importe Topado	Importe Resuelto	Importe tras sobredec.
432	FRUTALES SECANO	3,34		3,34	0,00	3,34	722,24	722,24	722,24	722,24
TOTAL		3,34	3,34	3,34		3,34	722,24	722,24	722,24	722,24

APLICACIÓN DE REDUCCIONES Y PENALIZACIONES

GRUPO DE PAGO	Importe Calculado	Importe prereduc.	Criterios de subvencionabilidad y compromisos	Presentación tardía	Omisión declaración	Condicionalidad	IMPORTE (Euros) RESUELTO
FRUTALES SECANO	722,24	722,24	0,00	0,00	0,00	0,00	722,24
TOTAL	722,24	722,24					722,24

RESUMEN DE PAGOS**IMPORTE (Euros)**

FRUTALES SECANO - Pago realizado	RESUELTO	FEADER	MAPA	CAPADR
	722,24 €	613,90 €	70,85 €	37,49 €

RECINTOS RESUELTOS

REF.	REFERENCIA SIGPAC	CULTIVO	DESCRIPCIÓN CULTIVO	S/R G.PAGO	PEND. MEDIA (%)	SUP. DEC. ADMISIBLE (ha)	SUP. COMPROM. (ha)	SUP. AJUSTADA COMPR.(1) (ha)	SUP. CONY. SIGPAC (ha)	SUP. CERTIE (ha)	SUP. CAMPO (ha)	SUP. CAMPO DETER. CULT. DECLARADO (ha)	SUP. DEC. REDUCIDA (ha)	SUP. RESUELTA (ha)
1700000002970193	21-022-005-00034-001	117090	CASTAÑOS-PELONA	S	432	19,40	3,34	3,34	3,34	3,34			3,34	3,34

(1) Superficie declarada admisible ajustada con la superficie comprometida.
(2) Factor de penalización valorando el alcance para el tipo de compromiso.

Puede verificar la integridad de una copia de este documento mediante la lectura del código QR adjunto o mediante el acceso a la dirección <https://ws050.juntadeandalucia.es/verificarFirma> indicando el código de VERIFICACIÓN

FIRMADO POR

RAQUEL MARIA ESPIN CRESPO

18/12/2024

VERIFICACIÓN

Pk2jmBDMDBSWPSC42MTUWFP24ALUB4

PÁG. 1174/2078



**APELLIDOS Y NOMBRE / RAZÓN SOCIAL**

MARQUEZ MOTERO MARIA CRUZ

NIF

***6654*

EXPEDIENTE

1118137

ANUALIDAD DE PAGO

1ª

IMPORTE POR ANUALIDAD

	2023	2024	2025	2026	2027
IMPORTE MÁXIMO SUBVENCIONABLE	5.476,12 €	5.476,12 €	5.476,12 €	5.476,12 €	5.476,12 €
IMPORTE MEDIO DE TRANSFERENCIA (€/ha)	82,15 €	82,15 €	82,15 €	82,15 €	82,15 €

RESUMEN DE UNIDADES

Cód	GRUPO DE PAGO	Sup. Dec. Admisible (ha)	Sup. Comprometida (ha)	Sup. ajustada compromiso (1) (ha)	% sobredec.	Sup. Resuelta (ha)	Importe Declarado	Importe Topado	Importe Resuelto	Importe tras sobredec.
428	PASTOS ASOCIADOS A GANADERÍA ECOLÓGICA	66,66		66,66	0,00	66,66	5.476,12	5.476,12	5.476,12	5.476,12
TOTAL		66,66	66,66	66,66		66,66	5.476,12	5.476,12	5.476,12	5.476,12

APLICACIÓN DE REDUCCIONES Y PENALIZACIONES

GRUPO DE PAGO	Importe Calculado	Importe prerreduc.	Criterios de subvencionabilidad y compromisos	Presentación tardía	Omisión declaración	Condicionidad	IMPORTE (Euros) RESUELTO
PASTOS ASOCIADOS A GANADERÍA	5.476,12	5.476,12	0,00	0,00	0,00	0,00	5.476,12
TOTAL	5.476,12	5.476,12					5.476,12

RESUMEN DE PAGOS**IMPORTE (Euros)**

PASTOS ASOCIADOS A GANADERÍA ECOLÓGICA - Pago realizado	RESUELTO	FEADER	MAPA	CAPADR
	5.476,12 €	4.654,70 €	537,21 €	284,21 €

RECINTOS RESUELTOS

REE	REFERENCIA SIGPAC	CULTIVO DESCRIPCIÓN CULTIVO	S/R G.PAGO	PEND. MEDIA (%)	SUP. DEC. ADMISIBLE (ha)	SUP. COMPROM. (ha)	SUP. AJUSTADA COMPROM. (1) (ha)	SUP. CONV. SIGPAC (ha)	SUP. CERTIF. (ha)	SUP. CAMPO (ha)	SUP. CAMPO DETER. CULT. DECLARADO (ha)	SUP. DEC. REDUCIDA (ha)	SUP. RESUELTA (ha)
-947379	21-023-014-00022-006	62000 PASTOS PERMANENTES DE 5 O MAS AÑOS-SIN VARIEDAD	S 428	10,60	0,03	0,03	0,03	0,03	0,03			0,03	0,03
-947378	21-023-014-00022-006	62000 PASTOS PERMANENTES DE 5 O MAS AÑOS-SIN VARIEDAD	S 428	10,60	0,64	0,64	0,64	0,64	0,64			0,64	0,64
-947377	21-023-014-00022-004	62000 PASTOS PERMANENTES DE 5 O MAS AÑOS-SIN VARIEDAD	S 428	14,40	0,11	0,11	0,11	0,11	0,11			0,11	0,11
5089530	21-023-014-00015-004	62000 PASTOS PERMANENTES DE 5 O MAS AÑOS-SIN VARIEDAD	S 428	13,70	10,32	10,32	10,32	10,32	10,32			10,32	10,32
5089532	21-023-014-00017-001	62000 PASTOS PERMANENTES DE 5 O MAS AÑOS-SIN VARIEDAD	S 428	14,30	7,78	7,78	7,78	7,78	7,78			7,78	7,78
1700000006677123	21-023-014-00020-005	62000 PASTOS PERMANENTES DE 5 O MAS AÑOS-SIN VARIEDAD	S 428	15,30	2,44	2,44	2,44	2,44	2,44			2,44	2,44
1700000006677124	21-023-014-00022-004	62000 PASTOS PERMANENTES DE 5 O MAS AÑOS-SIN VARIEDAD	S 428	14,40	0,18	0,18	0,18	0,18	0,18			0,18	0,18
1700000006677125	21-023-014-00022-004	62000 PASTOS PERMANENTES DE 5 O MAS AÑOS-SIN VARIEDAD	S 428	14,40	0,62	0,62	0,62	0,62	0,62			0,62	0,62
1700000006677126	21-023-014-00023-006	62000 PASTOS PERMANENTES DE 5 O MAS AÑOS-SIN VARIEDAD	S 428	16,90	0,16	0,16	0,16	0,16	0,16			0,16	0,16
1700000006677128	21-023-014-00020-002	62000 PASTOS PERMANENTES DE 5 O MAS AÑOS-SIN VARIEDAD	S 428	25,60	1,23	1,23	1,23	1,23	1,23			1,23	1,23
1700000006677130	21-023-014-00023-007	62000 PASTOS PERMANENTES DE 5 O MAS AÑOS-SIN VARIEDAD	S 428	16,20	0,68	0,68	0,68	0,68	0,68			0,68	0,68
1700000006677131	21-023-014-00023-001	62000 PASTOS PERMANENTES DE 5 O MAS AÑOS-SIN VARIEDAD	S 428	12,20	5,53	5,53	5,53	5,53	5,53			5,53	5,53
1700000006677132	21-023-014-00023-005	62000 PASTOS PERMANENTES DE 5 O MAS AÑOS-SIN VARIEDAD	S 428	18,10	0,45	0,45	0,45	0,45	0,45			0,45	0,45
1700000006677133	21-023-014-00058-002	62000 PASTOS PERMANENTES DE 5 O MAS AÑOS-SIN VARIEDAD	S 428	11,70	3,38	3,38	3,38	3,38	3,38			3,38	3,38
1700000006677138	21-023-014-00016-001	62000 PASTOS PERMANENTES DE 5 O MAS AÑOS-SIN VARIEDAD	S 428	10,30	1,20	1,20	1,20	1,20	1,20			1,20	1,20
1700000006677139	21-023-014-00019-001	62000 PASTOS PERMANENTES DE 5 O MAS AÑOS-SIN VARIEDAD	S 428	13,40	0,75	0,75	0,75	0,75	0,75			0,75	0,75
1700000006677142	21-023-014-00023-003	62000 PASTOS PERMANENTES DE 5 O MAS AÑOS-SIN VARIEDAD	S 428	10,30	2,29	2,29	2,29	2,29	2,29			2,29	2,29
1700000006677143	21-023-015-00020-002	62000 PASTOS PERMANENTES DE 5 O MAS AÑOS-SIN VARIEDAD	S 428	14,20	3,79	3,79	3,79	3,79	3,79			3,79	3,79
1700000006677144	21-023-014-00022-004	62000 PASTOS PERMANENTES DE 5 O MAS AÑOS-SIN VARIEDAD	S 428	14,40	14,02	14,02	14,02	14,02	14,02			14,02	14,02
1700000006677145	21-023-014-00022-004	62000 PASTOS PERMANENTES DE 5 O MAS AÑOS-SIN VARIEDAD	S 428	14,40	0,52	0,52	0,52	0,52	0,52			0,52	0,52
1700000006677146	21-023-014-00023-002	62000 PASTOS PERMANENTES DE 5 O MAS AÑOS-SIN VARIEDAD	S 428	10,10	0,73	0,73	0,73	0,73	0,73			0,73	0,73
1700000006677147	21-023-014-00022-006	62000 PASTOS PERMANENTES DE 5 O MAS AÑOS-SIN VARIEDAD	S 428	10,60	4,81	4,81	4,81	4,81	4,81			4,81	4,81
1700000006677148	21-023-014-00021-001	62000 PASTOS PERMANENTES DE 5 O MAS AÑOS-SIN VARIEDAD	S 428	15,80	5,00	5,00	5,00	5,00	5,00			5,00	5,00

(1) Superficie declarada admisible ajustada con la superficie comprometida.
(2) Factor de penalización valorando el alcance para el tipo de compromiso.Puede verificar la integridad de una copia de este documento mediante la lectura del código QR adjunto o mediante el acceso a la dirección <https://ws050.juntadeandalucia.es/verificarFirma> indicando el código de VERIFICACIÓN

FIRMADO POR

RAQUEL MARIA ESPIN CRESPO

18/12/2024

VERIFICACIÓN

Pk2jmBDMDBSWPSC42MTUWFP24ALUB4

PÁG. 1175/2078



**INCIDENCIAS****INCIDENCIA DESCRIPCIÓN**

- 100407 Explotación solicitada no forma parte de ningún organismo de control autorizado para la producción ecológica en Andalucía o fecha de inscripción posterior al plazo establecido (Anexo I. Criterios de Subvencionabilidad. Orden 28 de marzo de 2023).
Explotación:ES210230000427 Especie:PORCINO
- 100421 Recinto declarado por error para una operación de la 6503, que se ha corregido de oficio marcando la operación correcta, de acuerdo con la fecha de inscripción del recinto en la producción ecológica.
Ref:170000006677129 Recinto:21-023-013-00031-00016 Cultivo:62000 PASTOS PERMANENTES DE 5 O MAS AÑOS-SIN VARIEDAD Secano
Ref:5089530 Recinto:21-023-014-00015-00004 Cultivo:62000 PASTOS PERMANENTES DE 5 O MAS AÑOS-SIN VARIEDAD Secano
Ref:170000006677138 Recinto:21-023-014-00016-00001 Cultivo:62000 PASTOS PERMANENTES DE 5 O MAS AÑOS-SIN VARIEDAD Secano
Ref:5089532 Recinto:21-023-014-00017-00001 Cultivo:62000 PASTOS PERMANENTES DE 5 O MAS AÑOS-SIN VARIEDAD Secano
Ref:170000006677139 Recinto:21-023-014-00019-00001 Cultivo:62000 PASTOS PERMANENTES DE 5 O MAS AÑOS-SIN VARIEDAD Secano
Ref:170000006677128 Recinto:21-023-014-00020-00002 Cultivo:62000 PASTOS PERMANENTES DE 5 O MAS AÑOS-SIN VARIEDAD Secano
Ref:170000006677123 Recinto:21-023-014-00020-00005 Cultivo:62000 PASTOS PERMANENTES DE 5 O MAS AÑOS-SIN VARIEDAD Secano
Ref:170000006677148 Recinto:21-023-014-00021-00001 Cultivo:62000 PASTOS PERMANENTES DE 5 O MAS AÑOS-SIN VARIEDAD Secano
Ref:170000006677124 Recinto:21-023-014-00022-00004 Cultivo:62000 PASTOS PERMANENTES DE 5 O MAS AÑOS-SIN VARIEDAD Secano
Ref:170000006677125 Recinto:21-023-014-00022-00004 Cultivo:62000 PASTOS PERMANENTES DE 5 O MAS AÑOS-SIN VARIEDAD Secano
Ref:170000006677144 Recinto:21-023-014-00022-00004 Cultivo:62000 PASTOS PERMANENTES DE 5 O MAS AÑOS-SIN VARIEDAD Secano
Ref:170000006677145 Recinto:21-023-014-00022-00004 Cultivo:62000 PASTOS PERMANENTES DE 5 O MAS AÑOS-SIN VARIEDAD Secano
Ref:-947377 Recinto:21-023-014-00022-00004 Cultivo:62000 PASTOS PERMANENTES DE 5 O MAS AÑOS-SIN VARIEDAD Secano
Ref:170000006677147 Recinto:21-023-014-00022-00006 Cultivo:62000 PASTOS PERMANENTES DE 5 O MAS AÑOS-SIN VARIEDAD Secano
Ref:-947378 Recinto:21-023-014-00022-00006 Cultivo:62000 PASTOS PERMANENTES DE 5 O MAS AÑOS-SIN VARIEDAD Secano
Ref:-947379 Recinto:21-023-014-00022-00006 Cultivo:62000 PASTOS PERMANENTES DE 5 O MAS AÑOS-SIN VARIEDAD Secano
Ref:170000006677131 Recinto:21-023-014-00023-00001 Cultivo:62000 PASTOS PERMANENTES DE 5 O MAS AÑOS-SIN VARIEDAD Secano
Ref:170000006677146 Recinto:21-023-014-00023-00002 Cultivo:62000 PASTOS PERMANENTES DE 5 O MAS AÑOS-SIN VARIEDAD Secano
Ref:170000006677142 Recinto:21-023-014-00023-00003 Cultivo:62000 PASTOS PERMANENTES DE 5 O MAS AÑOS-SIN VARIEDAD Secano
Ref:170000006677132 Recinto:21-023-014-00023-00005 Cultivo:62000 PASTOS PERMANENTES DE 5 O MAS AÑOS-SIN VARIEDAD Secano
Ref:170000006677126 Recinto:21-023-014-00023-00006 Cultivo:62000 PASTOS PERMANENTES DE 5 O MAS AÑOS-SIN VARIEDAD Secano
Ref:170000006677130 Recinto:21-023-014-00023-00007 Cultivo:62000 PASTOS PERMANENTES DE 5 O MAS AÑOS-SIN VARIEDAD Secano
Ref:170000006677133 Recinto:21-023-014-00058-00002 Cultivo:62000 PASTOS PERMANENTES DE 5 O MAS AÑOS-SIN VARIEDAD Secano
Ref:170000006677143 Recinto:21-023-015-00020-00002 Cultivo:62000 PASTOS PERMANENTES DE 5 O MAS AÑOS-SIN VARIEDAD Secano
- 100424 Solicita recinto que no está comprometido para la operación.
Ref:170000006677129 Recinto:21-023-013-00031-00016 Cultivo:62000 PASTOS PERMANENTES DE 5 O MAS AÑOS-SIN VARIEDAD Secano

Datos considerados para el Cálculo de la Carga Ganadera mínima y máxima del expediente

Explotación	Especie	Inscrito en Sipea y Admisible	Ugm Calculada para CG Mínima	Ugm Calculada para CG Máxima
ES210230000427	OVINA	SI	29,96	29,96
ES210230000427	PORCINO	NO	0,00	16,58
			<u>29,96</u>	<u>46,54</u>

Superficie determinada para Cálculo Carga Ganadera Mínima: 77,31 ha
Superficie determinada para Cálculo Carga Ganadera Máxima: 80,57 ha
Carga Ganadera Mínima Expediente: 0,39 ugm/ha

(1) Superficie declarada admisible ajustada con la superficie comprometida.
(2) Factor de penalización valorando el alcance para el tipo de compromiso.

Puede verificar la integridad de una copia de este documento mediante la lectura del código QR adjunto o mediante el acceso a la dirección <https://ws050.juntadeandalucia.es/verificarFirma> indicando el código de VERIFICACIÓN

FIRMADO POR	RAQUEL MARIA ESPIN CRESPO	18/12/2024	
VERIFICACIÓN	Pk2jmBDMDBSWPSC42MTUWFP24ALUB4	PÁG. 1176/2078	

**Datos considerados para el Cálculo de la Carga Ganadera mínima y máxima del expediente**

Carga Ganadera Máxima Expediente: 0,58 ugm/ha

Recintos Determinados para el Cálculo de Garga Ganadera Mínima

REF.	REFERENCIA SIGPAC	CULTIVO	DESCRIPCIÓN CULTIVO	S/R	SUP. RESUELTA (ha)
-947379	21-023-014-00022-00006	62000	PASTOS PERMANENTES DE 5 O MAS AÑOS-SIN VARIEDAD	S	0,03
-947378	21-023-014-00022-00006	62000	PASTOS PERMANENTES DE 5 O MAS AÑOS-SIN VARIEDAD	S	0,64
-947377	21-023-014-00022-00004	62000	PASTOS PERMANENTES DE 5 O MAS AÑOS-SIN VARIEDAD	S	0,11
5089530	21-023-014-00015-00004	62000	PASTOS PERMANENTES DE 5 O MAS AÑOS-SIN VARIEDAD	S	10,32
5089532	21-023-014-00017-00001	62000	PASTOS PERMANENTES DE 5 O MAS AÑOS-SIN VARIEDAD	S	7,78
1700000006677123	21-023-014-00020-00005	62000	PASTOS PERMANENTES DE 5 O MAS AÑOS-SIN VARIEDAD	S	2,44
1700000006677124	21-023-014-00022-00004	62000	PASTOS PERMANENTES DE 5 O MAS AÑOS-SIN VARIEDAD	S	0,18
1700000006677125	21-023-014-00022-00004	62000	PASTOS PERMANENTES DE 5 O MAS AÑOS-SIN VARIEDAD	S	0,62
1700000006677126	21-023-014-00023-00006	62000	PASTOS PERMANENTES DE 5 O MAS AÑOS-SIN VARIEDAD	S	0,16
1700000006677128	21-023-014-00020-00002	62000	PASTOS PERMANENTES DE 5 O MAS AÑOS-SIN VARIEDAD	S	1,23
1700000006677129	21-023-013-00031-00016	62000	PASTOS PERMANENTES DE 5 O MAS AÑOS-SIN VARIEDAD	S	10,65
1700000006677130	21-023-014-00023-00007	62000	PASTOS PERMANENTES DE 5 O MAS AÑOS-SIN VARIEDAD	S	0,68
1700000006677131	21-023-014-00023-00001	62000	PASTOS PERMANENTES DE 5 O MAS AÑOS-SIN VARIEDAD	S	5,53
1700000006677132	21-023-014-00023-00005	62000	PASTOS PERMANENTES DE 5 O MAS AÑOS-SIN VARIEDAD	S	0,45
1700000006677133	21-023-014-00058-00002	62000	PASTOS PERMANENTES DE 5 O MAS AÑOS-SIN VARIEDAD	S	3,38
1700000006677138	21-023-014-00016-00001	62000	PASTOS PERMANENTES DE 5 O MAS AÑOS-SIN VARIEDAD	S	1,20
1700000006677139	21-023-014-00019-00001	62000	PASTOS PERMANENTES DE 5 O MAS AÑOS-SIN VARIEDAD	S	0,75
1700000006677142	21-023-014-00023-00003	62000	PASTOS PERMANENTES DE 5 O MAS AÑOS-SIN VARIEDAD	S	2,29
1700000006677143	21-023-015-00020-00002	62000	PASTOS PERMANENTES DE 5 O MAS AÑOS-SIN VARIEDAD	S	3,79
1700000006677144	21-023-014-00022-00004	62000	PASTOS PERMANENTES DE 5 O MAS AÑOS-SIN VARIEDAD	S	14,02
1700000006677145	21-023-014-00022-00004	62000	PASTOS PERMANENTES DE 5 O MAS AÑOS-SIN VARIEDAD	S	0,52
1700000006677146	21-023-014-00023-00002	62000	PASTOS PERMANENTES DE 5 O MAS AÑOS-SIN VARIEDAD	S	0,73
1700000006677147	21-023-014-00022-00006	62000	PASTOS PERMANENTES DE 5 O MAS AÑOS-SIN VARIEDAD	S	4,81
1700000006677148	21-023-014-00021-00001	62000	PASTOS PERMANENTES DE 5 O MAS AÑOS-SIN VARIEDAD	S	5,00

Recintos Determinados para el Cálculo de Garga Ganadera Máxima

REF.	REFERENCIA SIGPAC	CULTIVO	DESCRIPCIÓN CULTIVO	S/R	SUP. RESUELTA (ha)
-947381	21-023-014-09004-00002	62000	PASTOS PERMANENTES DE 5 O MAS AÑOS-SIN VARIEDAD	S	0,06
-947380	21-023-014-00022-00009	62000	PASTOS PERMANENTES DE 5 O MAS AÑOS-SIN VARIEDAD	S	0,13
-947379	21-023-014-00022-00006	62000	PASTOS PERMANENTES DE 5 O MAS AÑOS-SIN VARIEDAD	S	0,03
-947378	21-023-014-00022-00006	62000	PASTOS PERMANENTES DE 5 O MAS AÑOS-SIN VARIEDAD	S	0,64
-947377	21-023-014-00022-00004	62000	PASTOS PERMANENTES DE 5 O MAS AÑOS-SIN VARIEDAD	S	0,11
5087844	21-023-014-00025-00002	62000	PASTOS PERMANENTES DE 5 O MAS AÑOS-SIN VARIEDAD	S	1,91
5087848	21-023-014-00027-00001	62000	PASTOS PERMANENTES DE 5 O MAS AÑOS-SIN VARIEDAD	S	1,16
5089530	21-023-014-00015-00004	62000	PASTOS PERMANENTES DE 5 O MAS AÑOS-SIN VARIEDAD	S	10,32
5089532	21-023-014-00017-00001	62000	PASTOS PERMANENTES DE 5 O MAS AÑOS-SIN VARIEDAD	S	7,78

(1) Superficie declarada admisible ajustada con la superficie comprometida.
(2) Factor de penalización valorando el alcance para el tipo de compromiso.Puede verificar la integridad de una copia de este documento mediante la lectura del código QR adjunto o mediante el acceso a la dirección <https://ws050.juntadeandalucia.es/verificarFirma> indicando el código de VERIFICACIÓN

FIRMADO POR

RAQUEL MARIA ESPIN CRESPO

18/12/2024

VERIFICACIÓN

Pk2jmBDMDBSWPSC42MTUWFP24ALUB4

PÁG. 1177/2078



**Datos considerados para el Cálculo de la Carga Ganadera mínima y máxima del expediente****Recintos Determinados para el Cálculo de Garga Ganadera Máxima**

REF.	REFERENCIA SIGPAC	CULTIVO	DESCRIPCIÓN CULTIVO	SUP.	
				S/R	RESUELTA (ha)
1700000006677123	21-023-014-00020-00005	62000	PASTOS PERMANENTES DE 5 O MAS AÑOS-SIN VARIEDAD	S	2,44
1700000006677124	21-023-014-00022-00004	62000	PASTOS PERMANENTES DE 5 O MAS AÑOS-SIN VARIEDAD	S	0,18
1700000006677125	21-023-014-00022-00004	62000	PASTOS PERMANENTES DE 5 O MAS AÑOS-SIN VARIEDAD	S	0,62
1700000006677126	21-023-014-00023-00006	62000	PASTOS PERMANENTES DE 5 O MAS AÑOS-SIN VARIEDAD	S	0,16
1700000006677128	21-023-014-00020-00002	62000	PASTOS PERMANENTES DE 5 O MAS AÑOS-SIN VARIEDAD	S	1,23
1700000006677129	21-023-013-00031-00016	62000	PASTOS PERMANENTES DE 5 O MAS AÑOS-SIN VARIEDAD	S	10,65
1700000006677130	21-023-014-00023-00007	62000	PASTOS PERMANENTES DE 5 O MAS AÑOS-SIN VARIEDAD	S	0,68
1700000006677131	21-023-014-00023-00001	62000	PASTOS PERMANENTES DE 5 O MAS AÑOS-SIN VARIEDAD	S	5,53
1700000006677132	21-023-014-00023-00005	62000	PASTOS PERMANENTES DE 5 O MAS AÑOS-SIN VARIEDAD	S	0,45
1700000006677133	21-023-014-00058-00002	62000	PASTOS PERMANENTES DE 5 O MAS AÑOS-SIN VARIEDAD	S	3,38
1700000006677138	21-023-014-00016-00001	62000	PASTOS PERMANENTES DE 5 O MAS AÑOS-SIN VARIEDAD	S	1,20
1700000006677139	21-023-014-00019-00001	62000	PASTOS PERMANENTES DE 5 O MAS AÑOS-SIN VARIEDAD	S	0,75
1700000006677142	21-023-014-00023-00003	62000	PASTOS PERMANENTES DE 5 O MAS AÑOS-SIN VARIEDAD	S	2,29
1700000006677143	21-023-015-00020-00002	62000	PASTOS PERMANENTES DE 5 O MAS AÑOS-SIN VARIEDAD	S	3,79
1700000006677144	21-023-014-00022-00004	62000	PASTOS PERMANENTES DE 5 O MAS AÑOS-SIN VARIEDAD	S	14,02
1700000006677145	21-023-014-00022-00004	62000	PASTOS PERMANENTES DE 5 O MAS AÑOS-SIN VARIEDAD	S	0,52
1700000006677146	21-023-014-00023-00002	62000	PASTOS PERMANENTES DE 5 O MAS AÑOS-SIN VARIEDAD	S	0,73
1700000006677147	21-023-014-00022-00006	62000	PASTOS PERMANENTES DE 5 O MAS AÑOS-SIN VARIEDAD	S	4,81
1700000006677148	21-023-014-00021-00001	62000	PASTOS PERMANENTES DE 5 O MAS AÑOS-SIN VARIEDAD	S	5,00

Incidencias de carga ganadera**INCIDENCIA DESCRIPCIÓN**

100407 Explotación solicitada no forma parte de ningún organismo de control autorizado para la producción ecológica en Andalucía o fecha de inscripción posterior al plazo establecido (Anexo I. Criterios de Subvencionabilidad. Orden 28 de marzo de 2023).
Explotación:ES210230000427 Especie:PORCINO

(1) Superficie declarada admisible ajustada con la superficie comprometida.
(2) Factor de penalización valorando el alcance para el tipo de compromiso.

Puede verificar la integridad de una copia de este documento mediante la lectura del código QR adjunto o mediante el acceso a la dirección <https://ws050.juntadeandalucia.es/verificarFirma> indicando el código de VERIFICACIÓN

FIRMADO POR

RAQUEL MARIA ESPIN CRESPO

18/12/2024

VERIFICACIÓN

Pk2jmBDMDBSWPSC42MTUWFP24ALUB4

PÁG. 1178/2078





APELLIDOS Y NOMBRE / RAZÓN SOCIAL

MARQUEZ PLAZA ROSARIO

NIF

***0619*

EXPEDIENTE

1012415

ANUALIDAD

DE PAGO

1ª

IMPORTE POR ANUALIDAD

	2023	2024	2025	2026	2027
IMPORTE MÁXIMO SUBVENCIONABLE	3.825,10 €	3.825,10 €	3.825,10 €	3.825,10 €	3.825,10 €
IMPORTE MEDIO DE TRANSFERENCIA (€/ha)	247,90 €	247,90 €	247,90 €	247,90 €	247,90 €

RESUMEN DE UNIDADES

Cód	GRUPO DE PAGO	Sup. Dec. Admisible (ha)	Sup. Comprometida (ha)	Sup. ajustada compromiso (1) (ha)	% sobredec.	Sup. Resuelta (ha)	Importe Declarado	Importe Topado	Importe Resuelto	Importe tras sobredec.
429	OLIVAR	15,45		15,43	0,00	15,43	3.825,10	3.825,10	3.825,10	3.825,10
TOTAL		15,45	15,43	15,43		15,43	3.825,10	3.825,10	3.825,10	3.825,10

APLICACIÓN DE REDUCCIONES Y PENALIZACIONES

GRUPO DE PAGO	Importe Calculado	Importe prereduc.	Criterios de subvencionabilidad y compromisos	Presentación tardía	Omisión declaración	Condicionalidad	IMPORTE (Euros) RESUELTO
OLIVAR	3.825,10		0,00	0,00	0,00	0,00	3.825,10
TOTAL	3.825,10	3.825,10					3.825,10

RESUMEN DE PAGOS

	IMPORTE (Euros)			
	RESUELTO	FEADER	MAPA	CAPADR
OLIVAR - Pago realizado	3.825,10 €	3.251,34 €	375,24 €	198,52 €

RECINTOS RESUELTOS

REF.	REFERENCIA SIGPAC	CULTIVO DESCRIPCIÓN CULTIVO	S/R G.PAGO	PEND. MEDIA (%)	SUP. ADMISIBLE (ha)	SUP. COMPROM. (ha)	SUP. AJUSTADA COMPR.(1) (ha)	SUP. CONY. SIGPAC (ha)	SUP. CERTIE (ha)	SUP. CAMPO (ha)	SUP. CAMPO DETER. CULT. DECLARADO (ha)	SUP. DEC. REDUCIDA (ha)	SUP. RESUELTA (ha)
5102348	21-020-001-00228-001	101216 OLIVAR-MANZANILLA DE HUELVA	S 429	8,20	3,60	3,60	3,60		3,60			3,60	3,60
5246232	21-020-001-00165-001	101216 OLIVAR-MANZANILLA DE HUELVA	S 429	22,20	0,41	0,41	0,41		0,41			0,41	0,41
5246234	21-020-001-00167-002	101216 OLIVAR-MANZANILLA DE HUELVA	S 429	20,00	0,59	0,57	0,57		0,59			0,57	0,57
5246238	21-020-001-00227-002	101216 OLIVAR-MANZANILLA DE HUELVA	S 429	1,60	0,22	0,22	0,22		0,22			0,22	0,22
1700000003511172	21-020-001-00097-001	101216 OLIVAR-MANZANILLA DE HUELVA	S 429	29,50	1,22	1,22	1,22		1,22			1,22	1,22
1700000003511173	21-020-001-00099-001	101216 OLIVAR-MANZANILLA DE HUELVA	S 429	32,10	0,96	0,96	0,96		0,96			0,96	0,96
1700000003511174	21-020-001-00199-001	101216 OLIVAR-MANZANILLA DE HUELVA	S 429	37,00	0,48	0,48	0,48		0,48			0,48	0,48
1700000003511175	21-020-001-00201-001	101216 OLIVAR-MANZANILLA DE HUELVA	S 429	29,60	0,26	0,26	0,26		0,26			0,26	0,26
1700000003511176	21-020-001-00215-002	101216 OLIVAR-MANZANILLA DE HUELVA	S 429	35,10	0,76	0,76	0,76		0,76			0,76	0,76
1700000003511177	21-020-001-00299-001	101216 OLIVAR-MANZANILLA DE HUELVA	S 429	35,20	1,02	1,02	1,02		1,02			1,02	1,02
1700000003511178	21-020-001-00275-001	101216 OLIVAR-MANZANILLA DE HUELVA	S 429	47,80	0,84	0,84	0,84		0,84			0,84	0,84
1700000003511179	21-020-001-00276-001	101216 OLIVAR-MANZANILLA DE HUELVA	S 429	53,30	1,26	1,26	1,26		1,26			1,26	1,26
1700000003511180	21-020-002-00076-001	101216 OLIVAR-MANZANILLA DE HUELVA	S 429	5,30	1,52	1,52	1,52		1,52			1,52	1,52
1700000003511181	21-020-001-00222-001	101216 OLIVAR-MANZANILLA DE HUELVA	S 429	32,80	0,35	0,35	0,35		0,35			0,35	0,35
1700000003511182	21-020-001-00227-003	101216 OLIVAR-MANZANILLA DE HUELVA	S 429	8,30	1,96	1,96	1,96		1,96			1,96	1,96

INCIDENCIAS

INCIDENCIA DESCRIPCIÓN

4272 Verifica que las líneas de declaración de las Solicitudes Únicas no tienen solapes con la capa de Retroactividad Gráfica (ambas de la misma campaña) a nivel de expediente/línea de declaración gráfica de la solicitud.
 Ref:5246234 Recinto:21-020-001-00167-00002 Cultivo: - Agregado de la referencia del recinto.:0 Zona de la referencia del recinto.:0 Superficie solapada.:02 Id. Incid.:101074392

(1) Superficie declarada admisible ajustada con la superficie comprometida.
 (2) Factor de penalización valorando el alcance para el tipo de compromiso.

Puede verificar la integridad de una copia de este documento mediante la lectura del código QR adjunto o mediante el acceso a la dirección https://ws050.juntadeandalucia.es/verificarFirma indicando el código de VERIFICACIÓN			
FIRMADO POR	RAQUEL MARIA ESPIN CRESPO	18/12/2024	
VERIFICACIÓN	Pk2jmBDMDBSWPSC42MTUWFP24ALUB4	PÁG. 1179/2078	

**APELLIDOS Y NOMBRE / RAZÓN SOCIAL**

MARQUEZ RIOS RAFAELA

NIF

***5146*

EXPEDIENTE

1052680

ANUALIDAD DE PAGO

1ª

IMPORTES POR ANUALIDAD

	2023	2024	2025	2026	2027
IMPORTE MÁXIMO SUBVENCIONABLE	639,58 €	639,58 €	639,58 €	639,58 €	639,58 €
IMPORTE MEDIO DE TRANSFERENCIA (€/ha)	247,90 €	247,90 €	247,90 €	247,90 €	247,90 €

RESUMEN DE UNIDADES

Cód	GRUPO DE PAGO	Sup. Dec. Admisible (ha)	Sup. Comprometida (ha)	Sup. ajustada compromiso (1) (ha)	% sobredec.	Sup. Resuelta (ha)	Importe Declarado	Importe Topado	Importe Resuelto	Importe tras sobredec.
429	OLIVAR	2,59		2,58	0,00	2,58	639,58	639,58	639,58	639,58
TOTAL		2,59	2,58	2,58		2,58	639,58	639,58	639,58	639,58

APLICACIÓN DE REDUCCIONES Y PENALIZACIONES

GRUPO DE PAGO	Importe Calculado	Importe prereduc.	Criterios de subvencionabilidad y compromisos	Presentación tardía	Omisión declaración	Condicionalidad	IMPORTE (Euros) RESUELTO
OLIVAR	639,58	639,58	0,00	0,00	0,00	0,00	639,58
TOTAL	639,58	639,58					639,58

RESUMEN DE PAGOS**IMPORTE (Euros)**

	RESUELTO	FEADER	MAPA	CAPADR
OLIVAR - Pago realizado	639,58 €	543,64 €	62,74 €	33,20 €

RECINTOS RESUELTOS

REF.	REFERENCIA SIGPAC	CULTIVO	DESCRIPCIÓN CULTIVO	S/R G.PAGO	PEND. MEDIA (%)	SUP. DEC. ADMISIBLE (ha)	SUP. COMPROM. (ha)	SUP. AJUSTADA COMPR.(1) (ha)	SUP. CONY. SIGPAC (ha)	SUP. CERTIE (ha)	SUP. CAMPO (ha)	SUP. CAMPO DETER. CULT. DECLARADO (ha)	SUP. DEC. REDUCIDA (ha)	SUP. RESUELTA (ha)
-1247707	21-008-010-00071-003	101216	OLIVAR-MANZANILLA DE HUELVA	S 429	33,10	2,50	2,49	2,49		2,49			2,49	2,49
1700000002776263	21-008-010-00070-002	101216	OLIVAR-MANZANILLA DE HUELVA	S 429	41,60	0,05	0,05	0,05		0,05			0,05	0,05
1700000002776265	21-008-010-00070-153	101216	OLIVAR-MANZANILLA DE HUELVA	S 429	14,90	0,04	0,04	0,04		0,04			0,04	0,04

(1) Superficie declarada admisible ajustada con la superficie comprometida.
(2) Factor de penalización valorando el alcance para el tipo de compromiso.

Puede verificar la integridad de una copia de este documento mediante la lectura del código QR adjunto o mediante el acceso a la dirección <https://ws050.juntadeandalucia.es/verificarFirma> indicando el código de VERIFICACIÓN

FIRMADO POR

RAQUEL MARIA ESPIN CRESPO

18/12/2024

VERIFICACIÓN

Pk2jmBDMDBSWPSC42MTUWFP24ALUB4

PÁG. 1180/2078



**APELLIDOS Y NOMBRE / RAZÓN SOCIAL**

MARQUEZ VALLADARES JOSE ANTONIO

NIF

***7941*

EXPEDIENTE

1257611

ANUALIDAD DE PAGO

1ª

IMPORTES POR ANUALIDAD

	2023	2024	2025	2026	2027
IMPORTE MÁXIMO SUBVENCIONABLE	6.161,25 €	6.161,25 €	6.161,25 €	6.161,25 €	6.161,25 €
IMPORTE MEDIO DE TRANSFERENCIA (€/ha)	82,15 €	82,15 €	82,15 €	82,15 €	82,15 €

RESUMEN DE UNIDADES

Cód	GRUPO DE PAGO	Sup. Dec. Admisible (ha)	Sup. Comprometida (ha)	Sup. ajustada compromiso (1) (ha)	% sobredec.	Sup. Resuelta (ha)	Importe Declarado	Importe Topado	Importe Resuelto	Importe tras sobredec.
428	PASTOS ASOCIADOS A GANADERÍA ECOLÓGICA	132,58		75,00	0,00	75,00	6.161,25	6.161,25	6.161,25	6.161,25
	TOTAL	132,58	75,00	75,00		75,00	6.161,25	6.161,25	6.161,25	6.161,25

APLICACIÓN DE REDUCCIONES Y PENALIZACIONES

GRUPO DE PAGO	Importe Calculado	Importe prereduc.	Criterios de subvencionabilidad y compromisos	Presentación tardía	Omisión declaración	Condicionidad	IMPORTE (Euros) RESUELTO
PASTOS ASOCIADOS A GANADERÍA	6.161,25	6.161,25	0,00	0,00	0,00	0,00	6.161,25
TOTAL	6.161,25	6.161,25					6.161,25

RESUMEN DE PAGOS

	RESUELTO	FEADER	MAPA	CAPADR
PASTOS ASOCIADOS A GANADERÍA ECOLÓGICA - Pago realizado	6.161,25 €	5.237,06 €	604,42 €	319,77 €

(1) Superficie declarada admisible ajustada con la superficie comprometida.
 (2) Factor de penalización valorando el alcance para el tipo de compromiso.

Puede verificar la integridad de una copia de este documento mediante la lectura del código QR adjunto o mediante el acceso a la dirección <https://ws050.juntadeandalucia.es/verificarFirma> indicando el código de VERIFICACIÓN

FIRMADO POR

RAQUEL MARIA ESPIN CRESPO

18/12/2024

VERIFICACIÓN

Pk2jmBDMDBSWPSC42MTUWFP24ALUB4

PÁG. 1181/2078



**RECINTOS RESUELTOS**

REF.	REFERENCIA SIGPAC	CULTIVO	DESCRIPCIÓN CULTIVO	S/R	G.PAGO	PEND. MEDIA (%)	SUP. DEC. ADMISIBLE (ha)	SUP. COMPROM. (ha)	SUP. AJUSTADA COMPR.(1) (ha)	SUP. CONV. SIGPAC (ha)	SUP. CERTIF. (ha)	SUP. CAMPO (ha)	SUP. CAMPO DETER. CULT. DECLARADO (ha)	SUP. DEC. REDUCIDA (ha)	SUP. RESUELTA (ha)
-969004	21-023-015-00029-014	62000	PASTOS PERMANENTES DE 5 O MAS AÑOS-SIN VARIEDAD	S	428	12,50	19,72	19,72	19,72		19,72			19,72	19,72
-968986	21-023-015-00027-006	62000	PASTOS PERMANENTES DE 5 O MAS AÑOS-SIN VARIEDAD	S	428	19,50	0,04	0,04	0,04		0,16			0,04	0,04
-968968	21-023-015-00029-020	62000	PASTOS PERMANENTES DE 5 O MAS AÑOS-SIN VARIEDAD	S	428	22,50	0,04	0,04	0,04		0,15			0,04	0,04
-968960	21-023-015-00027-002	62000	PASTOS PERMANENTES DE 5 O MAS AÑOS-SIN VARIEDAD	S	428	15,20	30,08	30,08	30,08		30,08			30,08	30,08
-968904	21-023-015-00026-003	63000	PASTOS DE MENOS DE 5 AÑOS-SIN VARIEDAD	S	428	15,80	3,05	3,05	3,05		3,05			3,05	3,05
-471127	21-023-014-00054-002	62000	PASTOS PERMANENTES DE 5 O MAS AÑOS-SIN VARIEDAD	S	428	11,20	0,57	0,57	0,57		0,57			0,57	0,57
-471120	21-023-014-00054-001	63000	PASTOS DE MENOS DE 5 AÑOS-SIN VARIEDAD	S	428	8,50	0,63	0,63	0,63		0,63			0,63	0,63
-471079	21-023-015-00021-007	62000	PASTOS PERMANENTES DE 5 O MAS AÑOS-SIN VARIEDAD	S	428	15,80	1,47	1,47	1,47		1,47			1,47	1,47
-471076	21-023-015-00021-004	63000	PASTOS DE MENOS DE 5 AÑOS-SIN VARIEDAD	S	428	12,50	3,36	3,36	3,36		3,36			3,36	3,36
-471006	21-023-015-00024-003	62000	PASTOS PERMANENTES DE 5 O MAS AÑOS-SIN VARIEDAD	S	428	14,20	0,90	0,90	0,90		1,20			0,90	0,90
-12318	21-023-049-00062-003	62000	PASTOS PERMANENTES DE 5 O MAS AÑOS-SIN VARIEDAD	S	428	8,60	0,66	0,66	0,66		0,66			0,66	0,66
1700000004781675	21-023-015-00010-003	62000	PASTOS PERMANENTES DE 5 O MAS AÑOS-SIN VARIEDAD	S	428	14,20	1,72	1,72	1,72		1,72			1,72	1,72
1700000004781676	21-023-015-00024-002	62000	PASTOS PERMANENTES DE 5 O MAS AÑOS-SIN VARIEDAD	S	428	12,80	2,32	2,32	2,32		5,16			2,32	2,32
1700000004781677	21-023-015-00025-002	62000	PASTOS PERMANENTES DE 5 O MAS AÑOS-SIN VARIEDAD	S	428	14,80	1,36	1,36	1,36		1,81			1,36	1,36
1700000004781680	21-023-049-00067-001	62000	PASTOS PERMANENTES DE 5 O MAS AÑOS-SIN VARIEDAD	S	428	21,40	8,77	8,77	8,77		13,49			8,77	8,77
1700000004781681	21-023-015-00022-001	62000	PASTOS PERMANENTES DE 5 O MAS AÑOS-SIN VARIEDAD	S	428	13,90	2,17	2,17	2,17		2,17			2,17	2,17
1700000004781682	21-023-015-00023-002	62000	PASTOS PERMANENTES DE 5 O MAS AÑOS-SIN VARIEDAD	S	428	13,10	4,60	4,60	4,60		4,60			4,60	4,60
1700000004781683	21-023-049-00064-002	62000	PASTOS PERMANENTES DE 5 O MAS AÑOS-SIN VARIEDAD	S	428	14,40	1,39	1,39	1,39		1,63			1,39	1,39
1700000004781684	21-023-049-00064-003	62000	PASTOS PERMANENTES DE 5 O MAS AÑOS-SIN VARIEDAD	S	428	16,80	6,75	6,75	6,75		6,75			6,75	6,75
1700000004781685	21-023-049-00064-007	62000	PASTOS PERMANENTES DE 5 O MAS AÑOS-SIN VARIEDAD	S	428	14,70	19,08	19,08	19,08		19,08			19,08	19,08
1700000004781686	21-023-049-00064-014	62000	PASTOS PERMANENTES DE 5 O MAS AÑOS-SIN VARIEDAD	S	428	21,40	0,15	0,15	0,15		0,15			0,15	0,15
1700000004781687	21-023-049-00060-001	62000	PASTOS PERMANENTES DE 5 O MAS AÑOS-SIN VARIEDAD	S	428	18,50	7,11	7,11	7,11		8,37			7,11	7,11
1700000004781688	21-023-049-00061-003	62000	PASTOS PERMANENTES DE 5 O MAS AÑOS-SIN VARIEDAD	S	428	20,80	2,71	2,71	2,71		3,19			2,71	2,71
1700000004781689	21-023-049-00065-001	62000	PASTOS PERMANENTES DE 5 O MAS AÑOS-SIN VARIEDAD	S	428	24,20	1,65	1,65	1,65		1,65			1,65	1,65
1700000004781690	21-023-049-00063-003	62000	PASTOS PERMANENTES DE 5 O MAS AÑOS-SIN VARIEDAD	S	428	13,20	1,17	1,17	1,17		1,17			1,17	1,17
1700000004781691	21-023-015-00029-018	62000	PASTOS PERMANENTES DE 5 O MAS AÑOS-SIN VARIEDAD	S	428	19,10	0,06	0,06	0,06		0,22			0,06	0,06
1700000004781692	21-023-015-00027-009	62000	PASTOS PERMANENTES DE 5 O MAS AÑOS-SIN VARIEDAD	S	428	40,30	0,09	0,09	0,09		0,25			0,09	0,09
1700000004781696	21-023-015-00027-005	62000	PASTOS PERMANENTES DE 5 O MAS AÑOS-SIN VARIEDAD	S	428	14,90	0,78	0,78	0,78		1,41			0,78	0,78
1700000004781698	21-023-015-00027-007	62000	PASTOS PERMANENTES DE 5 O MAS AÑOS-SIN VARIEDAD	S	428	19,40	0,05	0,05	0,05		0,09			0,05	0,05
1700000004781699	21-023-049-00064-008	62000	PASTOS PERMANENTES DE 5 O MAS AÑOS-SIN VARIEDAD	S	428	18,30	0,60	0,60	0,60		0,70			0,60	0,60
1700000004781700	21-023-049-00064-004	62000	PASTOS PERMANENTES DE 5 O MAS AÑOS-SIN VARIEDAD	S	428	14,70	0,78	0,78	0,78		0,78			0,78	0,78
1700000004781701	21-023-049-00063-004	62000	PASTOS PERMANENTES DE 5 O MAS AÑOS-SIN VARIEDAD	S	428	14,80	4,88	4,88	4,88		5,74			4,88	4,88
1700000004781703	21-023-049-00062-002	62000	PASTOS PERMANENTES DE 5 O MAS AÑOS-SIN VARIEDAD	S	428	10,40	3,66	3,66	3,66		3,66			3,66	3,66
1700000004781704	21-023-049-00064-009	62000	PASTOS PERMANENTES DE 5 O MAS AÑOS-SIN VARIEDAD	S	428	26,90	0,21	0,21	0,21		0,61			0,21	0,21

INCIDENCIAS**INCIDENCIA DESCRIPCIÓN**

- 100421 Recinto declarado por error para una operación de la 6503, que se ha corregido de oficio marcando la operación correcta, de acuerdo con la fecha de inscripción del recinto en la producción ecológica.
 Ref:-471120 Recinto:21-023-014-00054-00001 Cultivo:63000 PASTOS DE MENOS DE 5 AÑOS-SIN VARIEDAD Secano
 Ref:-471127 Recinto:21-023-014-00054-00002 Cultivo:62000 PASTOS PERMANENTES DE 5 O MAS AÑOS-SIN VARIEDAD Secano
 Ref:1700000004781675 Recinto:21-023-015-00010-00003 Cultivo:62000 PASTOS PERMANENTES DE 5 O MAS AÑOS-SIN VARIEDAD Secano
 Ref:-471076 Recinto:21-023-015-00021-00004 Cultivo:63000 PASTOS DE MENOS DE 5 AÑOS-SIN VARIEDAD Secano
 Ref:-471079 Recinto:21-023-015-00021-00007 Cultivo:62000 PASTOS PERMANENTES DE 5 O MAS AÑOS-SIN VARIEDAD Secano
 Ref:1700000004781681 Recinto:21-023-015-00022-00001 Cultivo:62000 PASTOS PERMANENTES DE 5 O MAS AÑOS-SIN VARIEDAD Secano
 Ref:1700000004781682 Recinto:21-023-015-00023-00002 Cultivo:62000 PASTOS PERMANENTES DE 5 O MAS AÑOS-SIN VARIEDAD Secano
 Ref:1700000004781676 Recinto:21-023-015-00024-00002 Cultivo:62000 PASTOS PERMANENTES DE 5 O MAS AÑOS-SIN VARIEDAD Secano
 Ref:-471006 Recinto:21-023-015-00024-00003 Cultivo:62000 PASTOS PERMANENTES DE 5 O MAS AÑOS-SIN VARIEDAD Secano
 Ref:1700000004781677 Recinto:21-023-015-00025-00002 Cultivo:62000 PASTOS PERMANENTES DE 5 O MAS AÑOS-SIN VARIEDAD Secano
 Ref:-968904 Recinto:21-023-015-00026-00003 Cultivo:63000 PASTOS DE MENOS DE 5 AÑOS-SIN VARIEDAD Secano
 Ref:-968960 Recinto:21-023-015-00027-00002 Cultivo:62000 PASTOS PERMANENTES DE 5 O MAS AÑOS-SIN VARIEDAD Secano

(1) Superficie declarada admisible ajustada con la superficie comprometida.
 (2) Factor de penalización valorando el alcance para el tipo de compromiso.

Puede verificar la integridad de una copia de este documento mediante la lectura del código QR adjunto o mediante el acceso a la dirección <https://ws050.juntadeandalucia.es/verificarFirma> indicando el código de VERIFICACIÓN

FIRMADO POR

RAQUEL MARIA ESPIN CRESPO

18/12/2024

VERIFICACIÓN

Pk2jmBDMDBSWPSC42MTUWFP24ALUB4

PÁG. 1182/2078



**INCIDENCIAS****INCIDENCIA DESCRIPCIÓN**

	Ref:170000004781696 Recinto:21-023-015-00027-00005 Cultivo:62000 PASTOS PERMANENTES DE 5 O MAS AÑOS-SIN VARIEDAD Secano
	Ref:-968986 Recinto:21-023-015-00027-00006 Cultivo:62000 PASTOS PERMANENTES DE 5 O MAS AÑOS-SIN VARIEDAD Secano
	Ref:170000004781698 Recinto:21-023-015-00027-00007 Cultivo:62000 PASTOS PERMANENTES DE 5 O MAS AÑOS-SIN VARIEDAD Secano
	Ref:170000004781697 Recinto:21-023-015-00027-00008 Cultivo:62000 PASTOS PERMANENTES DE 5 O MAS AÑOS-SIN VARIEDAD Secano
	Ref:170000004781692 Recinto:21-023-015-00027-00009 Cultivo:62000 PASTOS PERMANENTES DE 5 O MAS AÑOS-SIN VARIEDAD Secano
	Ref:-969004 Recinto:21-023-015-00029-00014 Cultivo:62000 PASTOS PERMANENTES DE 5 O MAS AÑOS-SIN VARIEDAD Secano
	Ref:170000004781691 Recinto:21-023-015-00029-00018 Cultivo:62000 PASTOS PERMANENTES DE 5 O MAS AÑOS-SIN VARIEDAD Secano
	Ref:-968938 Recinto:21-023-015-00029-00019 Cultivo:62000 PASTOS PERMANENTES DE 5 O MAS AÑOS-SIN VARIEDAD Secano
	Ref:-968968 Recinto:21-023-015-00029-00020 Cultivo:62000 PASTOS PERMANENTES DE 5 O MAS AÑOS-SIN VARIEDAD Secano
	Ref:170000004781687 Recinto:21-023-049-00060-00001 Cultivo:62000 PASTOS PERMANENTES DE 5 O MAS AÑOS-SIN VARIEDAD Secano
	Ref:170000004781688 Recinto:21-023-049-00061-00003 Cultivo:62000 PASTOS PERMANENTES DE 5 O MAS AÑOS-SIN VARIEDAD Secano
	Ref:170000004781703 Recinto:21-023-049-00062-00002 Cultivo:62000 PASTOS PERMANENTES DE 5 O MAS AÑOS-SIN VARIEDAD Secano
	Ref:-12318 Recinto:21-023-049-00062-00003 Cultivo:62000 PASTOS PERMANENTES DE 5 O MAS AÑOS-SIN VARIEDAD Secano
	Ref:170000004781690 Recinto:21-023-049-00063-00003 Cultivo:62000 PASTOS PERMANENTES DE 5 O MAS AÑOS-SIN VARIEDAD Secano
	Ref:170000004781701 Recinto:21-023-049-00063-00004 Cultivo:62000 PASTOS PERMANENTES DE 5 O MAS AÑOS-SIN VARIEDAD Secano
	Ref:170000004781683 Recinto:21-023-049-00064-00002 Cultivo:62000 PASTOS PERMANENTES DE 5 O MAS AÑOS-SIN VARIEDAD Secano
	Ref:170000004781684 Recinto:21-023-049-00064-00003 Cultivo:62000 PASTOS PERMANENTES DE 5 O MAS AÑOS-SIN VARIEDAD Secano
	Ref:170000004781700 Recinto:21-023-049-00064-00004 Cultivo:62000 PASTOS PERMANENTES DE 5 O MAS AÑOS-SIN VARIEDAD Secano
	Ref:170000004781685 Recinto:21-023-049-00064-00007 Cultivo:62000 PASTOS PERMANENTES DE 5 O MAS AÑOS-SIN VARIEDAD Secano
	Ref:170000004781699 Recinto:21-023-049-00064-00008 Cultivo:62000 PASTOS PERMANENTES DE 5 O MAS AÑOS-SIN VARIEDAD Secano
	Ref:170000004781704 Recinto:21-023-049-00064-00009 Cultivo:62000 PASTOS PERMANENTES DE 5 O MAS AÑOS-SIN VARIEDAD Secano
	Ref:170000004781686 Recinto:21-023-049-00064-00014 Cultivo:62000 PASTOS PERMANENTES DE 5 O MAS AÑOS-SIN VARIEDAD Secano
	Ref:170000004781680 Recinto:21-023-049-00067-00001 Cultivo:62000 PASTOS PERMANENTES DE 5 O MAS AÑOS-SIN VARIEDAD Secano
	Ref:170000004781689 Recinto:21-023-049-00068-00001 Cultivo:62000 PASTOS PERMANENTES DE 5 O MAS AÑOS-SIN VARIEDAD Secano
100424	Solicita recinto que no está comprometido para la operación.
	Ref:170000004781697 Recinto:21-023-015-00027-00008 Cultivo:62000 PASTOS PERMANENTES DE 5 O MAS AÑOS-SIN VARIEDAD Secano
	Ref:-968938 Recinto:21-023-015-00029-00019 Cultivo:62000 PASTOS PERMANENTES DE 5 O MAS AÑOS-SIN VARIEDAD Secano

Datos considerados para el Cálculo de la Carga Ganadera mínima y máxima del expediente

Explotación	Especie	Inscrito en Sipea y Admisible	Ugm Calculada para CG Mínima	Ugm Calculada para CG Máxima
ES210230000005	OVINA	SI	29,00	29,00
			29,00	29,00

Superficie determinada para Cálculo Carga Ganadera Mínima: 132,58 ha

Superficie determinada para Cálculo Carga Ganadera Máxima: 183,29 ha

Carga Ganadera Mínima Expediente: 0,22 ugm/ha

Carga Ganadera Máxima Expediente: 0,16 ugm/ha

Los importes del Grupo de Pago de pastos de este expediente han sido ajustados por no llegar a la carga ganadera mínima de 0,3

Recintos Determinados para el Cálculo de Garga Ganadera Mínima

REF.	REFERENCIA SIGPAC	CULTIVO	DESCRIPCIÓN CULTIVO	S/R	SUP. RESUELTA (ha)
-969004	21-023-015-00029-00014	62000	PASTOS PERMANENTES DE 5 O MAS AÑOS-SIN	S	19,72

(1) Superficie declarada admisible ajustada con la superficie comprometida.
(2) Factor de penalización valorando el alcance para el tipo de compromiso.Puede verificar la integridad de una copia de este documento mediante la lectura del código QR adjunto o mediante el acceso a la dirección <https://ws050.juntadeandalucia.es/verificarFirma> indicando el código de VERIFICACIÓN

FIRMADO POR

RAQUEL MARIA ESPIN CRESPO

18/12/2024

VERIFICACIÓN

Pk2jmBDMDBSWPSC42MTUWFP24ALUB4

PÁG. 1183/2078



**Datos considerados para el Cálculo de la Carga Ganadera mínima y máxima del expediente****Recintos Determinados para el Cálculo de Garga Ganadera Mínima**

REF.	REFERENCIA SIGPAC	CULTIVO	DESCRIPCIÓN CULTIVO	S/R	SUP.
					RESUELTA (ha)
-968986	21-023-015-00027-00006	62000	PASTOS PERMANENTES DE 5 O MAS AÑOS-SIN VARIEDAD	S	0,04
-968968	21-023-015-00029-00020	62000	PASTOS PERMANENTES DE 5 O MAS AÑOS-SIN VARIEDAD	S	0,04
-968960	21-023-015-00027-00002	62000	PASTOS PERMANENTES DE 5 O MAS AÑOS-SIN VARIEDAD	S	30,08
-968904	21-023-015-00026-00003	63000	PASTOS DE MENOS DE 5 AÑOS-SIN VARIEDAD	S	3,05
-471127	21-023-014-00054-00002	62000	PASTOS PERMANENTES DE 5 O MAS AÑOS-SIN VARIEDAD	S	0,57
-471120	21-023-014-00054-00001	63000	PASTOS DE MENOS DE 5 AÑOS-SIN VARIEDAD	S	0,63
-471079	21-023-015-00021-00007	62000	PASTOS PERMANENTES DE 5 O MAS AÑOS-SIN VARIEDAD	S	1,47
-471076	21-023-015-00021-00004	63000	PASTOS DE MENOS DE 5 AÑOS-SIN VARIEDAD	S	3,36
-471006	21-023-015-00024-00003	62000	PASTOS PERMANENTES DE 5 O MAS AÑOS-SIN VARIEDAD	S	0,90
-12318	21-023-049-00062-00003	62000	PASTOS PERMANENTES DE 5 O MAS AÑOS-SIN VARIEDAD	S	0,66
1700000004781675	21-023-015-00010-00003	62000	PASTOS PERMANENTES DE 5 O MAS AÑOS-SIN VARIEDAD	S	1,72
1700000004781676	21-023-015-00024-00002	62000	PASTOS PERMANENTES DE 5 O MAS AÑOS-SIN VARIEDAD	S	2,32
1700000004781677	21-023-015-00025-00002	62000	PASTOS PERMANENTES DE 5 O MAS AÑOS-SIN VARIEDAD	S	1,36
1700000004781680	21-023-049-00067-00001	62000	PASTOS PERMANENTES DE 5 O MAS AÑOS-SIN VARIEDAD	S	8,77
1700000004781681	21-023-015-00022-00001	62000	PASTOS PERMANENTES DE 5 O MAS AÑOS-SIN VARIEDAD	S	2,17
1700000004781682	21-023-015-00023-00002	62000	PASTOS PERMANENTES DE 5 O MAS AÑOS-SIN VARIEDAD	S	4,60
1700000004781683	21-023-049-00064-00002	62000	PASTOS PERMANENTES DE 5 O MAS AÑOS-SIN VARIEDAD	S	1,39
1700000004781684	21-023-049-00064-00003	62000	PASTOS PERMANENTES DE 5 O MAS AÑOS-SIN VARIEDAD	S	6,75
1700000004781685	21-023-049-00064-00007	62000	PASTOS PERMANENTES DE 5 O MAS AÑOS-SIN VARIEDAD	S	19,08
1700000004781686	21-023-049-00064-00014	62000	PASTOS PERMANENTES DE 5 O MAS AÑOS-SIN VARIEDAD	S	0,15
1700000004781687	21-023-049-00060-00001	62000	PASTOS PERMANENTES DE 5 O MAS AÑOS-SIN VARIEDAD	S	7,11
1700000004781688	21-023-049-00061-00003	62000	PASTOS PERMANENTES DE 5 O MAS AÑOS-SIN VARIEDAD	S	2,71
1700000004781689	21-023-049-00068-00001	62000	PASTOS PERMANENTES DE 5 O MAS AÑOS-SIN VARIEDAD	S	1,65
1700000004781690	21-023-049-00063-00003	62000	PASTOS PERMANENTES DE 5 O MAS AÑOS-SIN VARIEDAD	S	1,17
1700000004781691	21-023-015-00029-00018	62000	PASTOS PERMANENTES DE 5 O MAS AÑOS-SIN VARIEDAD	S	0,06
1700000004781692	21-023-015-00027-00009	62000	PASTOS PERMANENTES DE 5 O MAS AÑOS-SIN VARIEDAD	S	0,09
1700000004781696	21-023-015-00027-00005	62000	PASTOS PERMANENTES DE 5 O MAS AÑOS-SIN VARIEDAD	S	0,78
1700000004781698	21-023-015-00027-00007	62000	PASTOS PERMANENTES DE 5 O MAS AÑOS-SIN VARIEDAD	S	0,05
1700000004781699	21-023-049-00064-00008	62000	PASTOS PERMANENTES DE 5 O MAS AÑOS-SIN VARIEDAD	S	0,60
1700000004781700	21-023-049-00064-00004	62000	PASTOS PERMANENTES DE 5 O MAS AÑOS-SIN VARIEDAD	S	0,78
1700000004781701	21-023-049-00063-00004	62000	PASTOS PERMANENTES DE 5 O MAS AÑOS-SIN VARIEDAD	S	4,88
1700000004781703	21-023-049-00062-00002	62000	PASTOS PERMANENTES DE 5 O MAS AÑOS-SIN VARIEDAD	S	3,66
1700000004781704	21-023-049-00064-00009	62000	PASTOS PERMANENTES DE 5 O MAS AÑOS-SIN VARIEDAD	S	0,21

Recintos Determinados para el Cálculo de Garga Ganadera Máxima

REF.	REFERENCIA SIGPAC	CULTIVO	DESCRIPCIÓN CULTIVO	S/R	SUP.
					RESUELTA (ha)
-1556132	21-023-015-00029-00015	62000	PASTOS PERMANENTES DE 5 O MAS AÑOS-SIN	S	1,69

(1) Superficie declarada admisible ajustada con la superficie comprometida.
(2) Factor de penalización valorando el alcance para el tipo de compromiso.

Puede verificar la integridad de una copia de este documento mediante la lectura del código QR adjunto o mediante el acceso a la dirección <https://ws050.juntadeandalucia.es/verificarFirma> indicando el código de VERIFICACIÓN

FIRMADO POR	RAQUEL MARIA ESPIN CRESPO	18/12/2024
VERIFICACIÓN	Pk2jmBDMDBSWPSC42MTUWFP24ALUB4	PÁG. 1184/2078



**Datos considerados para el Cálculo de la Carga Ganadera mínima y máxima del expediente****Recintos Determinados para el Cálculo de Garga Ganadera Máxima**

REF.	REFERENCIA SIGPAC	CULTIVO	DESCRIPCIÓN CULTIVO	SUP.	
				S/R	RESUELTA (ha)
-969004	21-023-015-00029-00014	62000	PASTOS PERMANENTES DE 5 O MAS AÑOS-SIN VARIEDAD	S	19,72
-968986	21-023-015-00027-00006	62000	PASTOS PERMANENTES DE 5 O MAS AÑOS-SIN VARIEDAD	S	0,04
-968968	21-023-015-00029-00020	62000	PASTOS PERMANENTES DE 5 O MAS AÑOS-SIN VARIEDAD	S	0,04
-968960	21-023-015-00027-00002	62000	PASTOS PERMANENTES DE 5 O MAS AÑOS-SIN VARIEDAD	S	30,08
-968938	21-023-015-00029-00019	62000	PASTOS PERMANENTES DE 5 O MAS AÑOS-SIN VARIEDAD	S	0,00
-968904	21-023-015-00026-00003	63000	PASTOS DE MENOS DE 5 AÑOS-SIN VARIEDAD	S	3,05
-471127	21-023-014-00054-00002	62000	PASTOS PERMANENTES DE 5 O MAS AÑOS-SIN VARIEDAD	S	0,57
-471120	21-023-014-00054-00001	63000	PASTOS DE MENOS DE 5 AÑOS-SIN VARIEDAD	S	0,63
-471079	21-023-015-00021-00007	62000	PASTOS PERMANENTES DE 5 O MAS AÑOS-SIN VARIEDAD	S	1,47
-471076	21-023-015-00021-00004	63000	PASTOS DE MENOS DE 5 AÑOS-SIN VARIEDAD	S	3,36
-471006	21-023-015-00024-00003	62000	PASTOS PERMANENTES DE 5 O MAS AÑOS-SIN VARIEDAD	S	0,90
-12318	21-023-049-00062-00003	62000	PASTOS PERMANENTES DE 5 O MAS AÑOS-SIN VARIEDAD	S	0,66
6837764	21-023-014-00024-00001	62000	PASTOS PERMANENTES DE 5 O MAS AÑOS-SIN VARIEDAD	S	0,49
6843725	21-023-015-00034-00002	62000	PASTOS PERMANENTES DE 5 O MAS AÑOS-SIN VARIEDAD	S	31,26
6843726	21-023-015-00036-00002	62000	PASTOS PERMANENTES DE 5 O MAS AÑOS-SIN VARIEDAD	S	13,65
6843727	21-023-015-00035-00006	62000	PASTOS PERMANENTES DE 5 O MAS AÑOS-SIN VARIEDAD	S	3,62
1700000004781675	21-023-015-00010-00003	62000	PASTOS PERMANENTES DE 5 O MAS AÑOS-SIN VARIEDAD	S	1,72
1700000004781676	21-023-015-00024-00002	62000	PASTOS PERMANENTES DE 5 O MAS AÑOS-SIN VARIEDAD	S	2,32
1700000004781677	21-023-015-00025-00002	62000	PASTOS PERMANENTES DE 5 O MAS AÑOS-SIN VARIEDAD	S	1,36
1700000004781680	21-023-049-00067-00001	62000	PASTOS PERMANENTES DE 5 O MAS AÑOS-SIN VARIEDAD	S	8,77
1700000004781681	21-023-015-00022-00001	62000	PASTOS PERMANENTES DE 5 O MAS AÑOS-SIN VARIEDAD	S	2,17
1700000004781682	21-023-015-00023-00002	62000	PASTOS PERMANENTES DE 5 O MAS AÑOS-SIN VARIEDAD	S	4,60
1700000004781683	21-023-049-00064-00002	62000	PASTOS PERMANENTES DE 5 O MAS AÑOS-SIN VARIEDAD	S	1,39
1700000004781684	21-023-049-00064-00003	62000	PASTOS PERMANENTES DE 5 O MAS AÑOS-SIN VARIEDAD	S	6,75
1700000004781685	21-023-049-00064-00007	62000	PASTOS PERMANENTES DE 5 O MAS AÑOS-SIN VARIEDAD	S	19,08
1700000004781686	21-023-049-00064-00014	62000	PASTOS PERMANENTES DE 5 O MAS AÑOS-SIN VARIEDAD	S	0,15
1700000004781687	21-023-049-00060-00001	62000	PASTOS PERMANENTES DE 5 O MAS AÑOS-SIN VARIEDAD	S	7,11
1700000004781688	21-023-049-00061-00003	62000	PASTOS PERMANENTES DE 5 O MAS AÑOS-SIN VARIEDAD	S	2,71
1700000004781689	21-023-049-00068-00001	62000	PASTOS PERMANENTES DE 5 O MAS AÑOS-SIN VARIEDAD	S	1,65
1700000004781690	21-023-049-00063-00003	62000	PASTOS PERMANENTES DE 5 O MAS AÑOS-SIN VARIEDAD	S	1,17
1700000004781691	21-023-015-00029-00018	62000	PASTOS PERMANENTES DE 5 O MAS AÑOS-SIN VARIEDAD	S	0,06
1700000004781692	21-023-015-00027-00009	62000	PASTOS PERMANENTES DE 5 O MAS AÑOS-SIN VARIEDAD	S	0,09
1700000004781696	21-023-015-00027-00005	62000	PASTOS PERMANENTES DE 5 O MAS AÑOS-SIN VARIEDAD	S	0,78
1700000004781697	21-023-015-00027-00008	62000	PASTOS PERMANENTES DE 5 O MAS AÑOS-SIN VARIEDAD	S	0,00
1700000004781698	21-023-015-00027-00007	62000	PASTOS PERMANENTES DE 5 O MAS AÑOS-SIN VARIEDAD	S	0,05
1700000004781699	21-023-049-00064-00008	62000	PASTOS PERMANENTES DE 5 O MAS AÑOS-SIN VARIEDAD	S	0,60

(1) Superficie declarada admisible ajustada con la superficie comprometida.
(2) Factor de penalización valorando el alcance para el tipo de compromiso.

Puede verificar la integridad de una copia de este documento mediante la lectura del código QR adjunto o mediante el acceso a la dirección <https://ws050.juntadeandalucia.es/verificarFirma> indicando el código de VERIFICACIÓN

FIRMADO POR

RAQUEL MARIA ESPIN CRESPO

18/12/2024

VERIFICACIÓN

Pk2jmBDMDBSWPSC42MTUWFP24ALUB4

PÁG. 1185/2078





Datos considerados para el Cálculo de la Carga Ganadera mínima y máxima del expediente

Recintos Determinados para el Cálculo de Garga Ganadera Máxima

REF.	REFERENCIA SIGPAC	CULTIVO	DESCRIPCIÓN CULTIVO	S/R	SUP. RESUELTA (ha)
1700000004781700	21-023-049-00064-00004	62000	PASTOS PERMANENTES DE 5 O MAS AÑOS-SIN VARIEDAD	S	0,78
1700000004781701	21-023-049-00063-00004	62000	PASTOS PERMANENTES DE 5 O MAS AÑOS-SIN VARIEDAD	S	4,88
1700000004781703	21-023-049-00062-00002	62000	PASTOS PERMANENTES DE 5 O MAS AÑOS-SIN VARIEDAD	S	3,66
1700000004781704	21-023-049-00064-00009	62000	PASTOS PERMANENTES DE 5 O MAS AÑOS-SIN VARIEDAD	S	0,21

(1) Superficie declarada admisible ajustada con la superficie comprometida.
(2) Factor de penalización valorando el alcance para el tipo de compromiso.

Puede verificar la integridad de una copia de este documento mediante la lectura del código QR adjunto o mediante el acceso a la dirección <https://ws050.juntadeandalucia.es/verificarFirma> indicando el código de VERIFICACIÓN

FIRMADO POR	RAQUEL MARIA ESPIN CRESPO	18/12/2024
VERIFICACIÓN	Pk2jmBDMDBSWPSC42MTUWFP24ALUB4	PÁG. 1186/2078



**APELLIDOS Y NOMBRE / RAZÓN SOCIAL**

MARTELL JANET LYNN

NIF
***8962*EXPEDIENTE
1123457ANUALIDAD
DE PAGO
1ª**IMPORTE POR ANUALIDAD**

	2023	2024	2025	2026	2027
IMPORTE MÁXIMO SUBVENCIONABLE	5.091,66 €	5.091,66 €	5.091,66 €	5.091,66 €	5.091,66 €
IMPORTE MEDIO DE TRANSFERENCIA (€/ha)	82,15 €	82,15 €	82,15 €	82,15 €	82,15 €

RESUMEN DE UNIDADES

Cód	GRUPO DE PAGO	Sup. Dec. Admisible (ha)	Sup. Comprometida (ha)	Sup. ajustada compromiso (1) (ha)	% sobredec.	Sup. Resuelta (ha)	Importe Declarado	Importe Topado	Importe Resuelto	Importe tras sobredec.
428	PASTOS ASOCIADOS A GANADERÍA ECOLÓGICA	62,00		61,98	0,00	61,98	5.091,66	5.091,66	5.091,66	5.091,66
TOTAL		62,00	61,98	61,98		61,98	5.091,66	5.091,66	5.091,66	5.091,66

APLICACIÓN DE REDUCCIONES Y PENALIZACIONES

GRUPO DE PAGO	Importe Calculado	Importe prereduc.	Criterios de subvencionabilidad y compromisos	Presentación tardía	Omisión declaración	Condicionidad	IMPORTE (Euros) RESUELTO
PASTOS ASOCIADOS A GANADERÍA	5.091,66	5.091,66	0,00	0,00	0,00	0,00	5.091,66
TOTAL	5.091,66	5.091,66					5.091,66

RESUMEN DE PAGOS**IMPORTE (Euros)**

	RESUELTO	FEADER	MAPA	CAPADR
PASTOS ASOCIADOS A GANADERÍA ECOLÓGICA - Pago realizado	5.091,66 €	4.327,91 €	499,49 €	264,26 €

RECINTOS RESUELTOS

REE	REFERENCIA SIGPAC	CULTIVO DESCRIPCIÓN CULTIVO	S/R G.PAGO	PEND. MEDIA (%)	SUP. DEC. ADMISIBLE (ha)	SUP. COMPROM. (ha)	SUP. AJUSTADA COMPROM. (1) (ha)	SUP. CONV. SIGPAC (ha)	SUP. CERTIF. (ha)	SUP. CAMPO (ha)	SUP. CAMPO DETER. CULT. DECLARADO (ha)	SUP. DEC. REDUCIDA (ha)	SUP. RESUELTA (ha)
-1528080	21-017-018-09002-046	62000 PASTOS PERMANENTES DE 5 O MAS AÑOS-SIN VARIEDAD	S 428	28,20	0,13	0,13	0,13		0,28			0,13	0,13
-1528079	21-017-018-00001-002	62000 PASTOS PERMANENTES DE 5 O MAS AÑOS-SIN VARIEDAD	S 428	27,00	16,86	16,86	16,86		16,86			16,86	16,86
1700000004460306	21-017-035-00002-004	62000 PASTOS PERMANENTES DE 5 O MAS AÑOS-SIN VARIEDAD	S 428	20,10	26,92	26,92	26,92		26,92			26,92	26,92
1700000004460307	21-017-035-00001-048	62000 PASTOS PERMANENTES DE 5 O MAS AÑOS-SIN VARIEDAD	S 428	22,10	8,51	8,51	8,51		8,51			8,51	8,51
1700000004460308	21-017-018-00001-009	62000 PASTOS PERMANENTES DE 5 O MAS AÑOS-SIN VARIEDAD	S 428	23,20	1,78	1,76	1,76		1,78			1,76	1,76
1700000004460309	21-017-035-00001-036	62000 PASTOS PERMANENTES DE 5 O MAS AÑOS-SIN VARIEDAD	S 428	17,90	1,78	1,78	1,78		1,78			1,78	1,78
1700000004460310	21-017-035-00005-002	62000 PASTOS PERMANENTES DE 5 O MAS AÑOS-SIN VARIEDAD	S 428	15,00	0,11	0,11	0,11		0,11			0,11	0,11
1700000004460311	21-017-035-00001-039	62000 PASTOS PERMANENTES DE 5 O MAS AÑOS-SIN VARIEDAD	S 428	19,20	5,91	5,91	5,91		5,91			5,91	5,91

INCIDENCIAS**INCIDENCIA DESCRIPCIÓN**

- 3790 Recinto declarado inactivo
Ref:6829736 Recinto:21-017-018-00001-00006 Cultivo: -
- 4272 Verifica que las líneas de declaración de las Solicitudes Únicas no tienen solapes con la capa de Retroactividad Gráfica (ambas de la misma campaña) a nivel de expediente/línea de declaración gráfica de la solicitud.
Ref:1700000004460308 Recinto:21-017-018-00001-00009 Cultivo: - Agregado de la referencia del recinto.:0 Zona de la referencia del recinto.:0 Superficie solapada.:0,02 Id. Incid.:101074552
- 100407 Explotación solicitada no forma parte de ningún organismo de control autorizado para la producción ecológica en Andalucía o fecha de inscripción posterior al plazo establecido (Anexo I. Criterios de Subvencionabilidad. Orden 28 de marzo de 2023).
Explotación:ES210170000016 Especie:PORCINO
- 100411 Recinto no admisible por no estar asociado en SIGGAN a una explotación ganadera (Artículo 10 de la Orden de 28 de marzo de 2023).
Ref:6829736 Recinto:21-017-018-00001-00006 Cultivo:62000 PASTOS PERMANENTES DE 5 O MAS AÑOS-SIN VARIEDAD Secano
- 100424 Solicita recinto que no está comprometido para la operación.
Ref:6829736 Recinto:21-017-018-00001-00006 Cultivo:62000 PASTOS PERMANENTES DE 5 O MAS AÑOS-SIN VARIEDAD Secano

(1) Superficie declarada admisible ajustada con la superficie comprometida.
(2) Factor de penalización valorando el alcance para el tipo de compromiso.

Puede verificar la integridad de una copia de este documento mediante la lectura del código QR adjunto o mediante el acceso a la dirección <https://ws050.juntadeandalucia.es/verificarFirma> indicando el código de VERIFICACIÓN

FIRMADO POR

RAQUEL MARIA ESPIN CRESPO

18/12/2024

VERIFICACIÓN

Pk2jmBDMDBSWPSC42MTUWFP24ALUB4

PÁG. 1187/2078



**Datos considerados para el Cálculo de la Carga Ganadera mínima y máxima del expediente**

Explotación	Especie	Inscrito en Sipea y Admisible	Ugm Calculada para CG Mínima	Ugm Calculada para CG Máxima
ES210170000015	OVINA	SI	3,47	3,47
ES210170000016	OVINA	SI	41,94	41,94
ES210170000016	PORCINO	NO	0,00	0,00
			45,41	45,41

Superficie determinada para Cálculo Carga Ganadera Mínima: 138,71 ha

Superficie determinada para Cálculo Carga Ganadera Máxima: 138,71 ha

Carga Ganadera Mínima Expediente: 0,33 ugm/ha

Carga Ganadera Máxima Expediente: 0,33 ugm/ha

Recintos Determinados para el Cálculo de Garga Ganadera Mínima

REF.	REFERENCIA SIGPAC	CULTIVO	DESCRIPCIÓN CULTIVO	S/R	SUP. RESUELTA (ha)
-1528080	21-017-018-09002-00046	62000	PASTOS PERMANENTES DE 5 O MAS AÑOS-SIN VARIEDAD	S	0,13
-1528079	21-017-018-00001-00002	62000	PASTOS PERMANENTES DE 5 O MAS AÑOS-SIN VARIEDAD	S	16,86
6829736	21-017-018-00001-00006	62000	PASTOS PERMANENTES DE 5 O MAS AÑOS-SIN VARIEDAD	S	0,13
6829800	21-017-035-00001-00063	63000	PASTOS DE MENOS DE 5 AÑOS-SIN VARIEDAD	S	0,77
6829801	21-017-035-00001-00061	62000	PASTOS PERMANENTES DE 5 O MAS AÑOS-SIN VARIEDAD	S	0,88
6829803	21-017-035-00001-00043	62000	PASTOS PERMANENTES DE 5 O MAS AÑOS-SIN VARIEDAD	S	0,23
6829804	21-017-035-00002-00002	62000	PASTOS PERMANENTES DE 5 O MAS AÑOS-SIN VARIEDAD	S	0,58
6829920	21-017-035-00036-00005	62000	PASTOS PERMANENTES DE 5 O MAS AÑOS-SIN VARIEDAD	S	27,84
6829921	21-017-018-00010-00001	62000	PASTOS PERMANENTES DE 5 O MAS AÑOS-SIN VARIEDAD	S	17,69
6829922	21-017-035-00037-00001	62000	PASTOS PERMANENTES DE 5 O MAS AÑOS-SIN VARIEDAD	S	8,26
6829923	21-017-018-00002-00002	62000	PASTOS PERMANENTES DE 5 O MAS AÑOS-SIN VARIEDAD	S	12,92
6829924	21-017-035-00003-00001	62000	PASTOS PERMANENTES DE 5 O MAS AÑOS-SIN VARIEDAD	S	2,00
6829925	21-017-018-00002-00004	62000	PASTOS PERMANENTES DE 5 O MAS AÑOS-SIN VARIEDAD	S	5,43
1700000004460306	21-017-035-00002-00004	62000	PASTOS PERMANENTES DE 5 O MAS AÑOS-SIN VARIEDAD	S	26,92
1700000004460307	21-017-035-00001-00048	62000	PASTOS PERMANENTES DE 5 O MAS AÑOS-SIN VARIEDAD	S	8,51
1700000004460308	21-017-018-00001-00009	62000	PASTOS PERMANENTES DE 5 O MAS AÑOS-SIN VARIEDAD	S	1,76
1700000004460309	21-017-035-00001-00036	62000	PASTOS PERMANENTES DE 5 O MAS AÑOS-SIN VARIEDAD	S	1,78
1700000004460310	21-017-035-00005-00002	62000	PASTOS PERMANENTES DE 5 O MAS AÑOS-SIN VARIEDAD	S	0,11
1700000004460311	21-017-035-00001-00039	62000	PASTOS PERMANENTES DE 5 O MAS AÑOS-SIN VARIEDAD	S	5,91

Recintos Determinados para el Cálculo de Garga Ganadera Máxima

REF.	REFERENCIA SIGPAC	CULTIVO	DESCRIPCIÓN CULTIVO	S/R	SUP. RESUELTA (ha)
-1528080	21-017-018-09002-00046	62000	PASTOS PERMANENTES DE 5 O MAS AÑOS-SIN VARIEDAD	S	0,13
-1528079	21-017-018-00001-00002	62000	PASTOS PERMANENTES DE 5 O MAS AÑOS-SIN VARIEDAD	S	16,86
6829736	21-017-018-00001-00006	62000	PASTOS PERMANENTES DE 5 O MAS AÑOS-SIN VARIEDAD	S	0,13
6829800	21-017-035-00001-00063	63000	PASTOS DE MENOS DE 5 AÑOS-SIN VARIEDAD	S	0,77
6829801	21-017-035-00001-00061	62000	PASTOS PERMANENTES DE 5 O MAS AÑOS-SIN VARIEDAD	S	0,88
6829803	21-017-035-00001-00043	62000	PASTOS PERMANENTES DE 5 O MAS AÑOS-SIN VARIEDAD	S	0,23
6829804	21-017-035-00002-00002	62000	PASTOS PERMANENTES DE 5 O MAS AÑOS-SIN VARIEDAD	S	0,58

(1) Superficie declarada admisible ajustada con la superficie comprometida.
(2) Factor de penalización valorando el alcance para el tipo de compromiso.Puede verificar la integridad de una copia de este documento mediante la lectura del código QR adjunto o mediante el acceso a la dirección <https://ws050.juntadeandalucia.es/verificarFirma> indicando el código de VERIFICACIÓN

FIRMADO POR

RAQUEL MARIA ESPIN CRESPO

18/12/2024

VERIFICACIÓN

Pk2jmBDMDBSWPSC42MTUWFP24ALUB4

PÁG. 1188/2078



**Datos considerados para el Cálculo de la Carga Ganadera mínima y máxima del expediente****Recintos Determinados para el Cálculo de Garga Ganadera Máxima**

REF.	REFERENCIA SIGPAC	CULTIVO	DESCRIPCIÓN CULTIVO	SUP.	
				S/R	RESUELTA (ha)
6829920	21-017-035-00036-00005	62000	PASTOS PERMANENTES DE 5 O MAS AÑOS-SIN VARIEDAD	S	27,84
6829921	21-017-018-00010-00001	62000	PASTOS PERMANENTES DE 5 O MAS AÑOS-SIN VARIEDAD	S	17,69
6829922	21-017-035-00037-00001	62000	PASTOS PERMANENTES DE 5 O MAS AÑOS-SIN VARIEDAD	S	8,26
6829923	21-017-018-00002-00002	62000	PASTOS PERMANENTES DE 5 O MAS AÑOS-SIN VARIEDAD	S	12,92
6829924	21-017-035-00003-00001	62000	PASTOS PERMANENTES DE 5 O MAS AÑOS-SIN VARIEDAD	S	2,00
6829925	21-017-018-00002-00004	62000	PASTOS PERMANENTES DE 5 O MAS AÑOS-SIN VARIEDAD	S	5,43
1700000004460306	21-017-035-00002-00004	62000	PASTOS PERMANENTES DE 5 O MAS AÑOS-SIN VARIEDAD	S	26,92
1700000004460307	21-017-035-00001-00048	62000	PASTOS PERMANENTES DE 5 O MAS AÑOS-SIN VARIEDAD	S	8,51
1700000004460308	21-017-018-00001-00009	62000	PASTOS PERMANENTES DE 5 O MAS AÑOS-SIN VARIEDAD	S	1,76
1700000004460309	21-017-035-00001-00036	62000	PASTOS PERMANENTES DE 5 O MAS AÑOS-SIN VARIEDAD	S	1,78
1700000004460310	21-017-035-00005-00002	62000	PASTOS PERMANENTES DE 5 O MAS AÑOS-SIN VARIEDAD	S	0,11
1700000004460311	21-017-035-00001-00039	62000	PASTOS PERMANENTES DE 5 O MAS AÑOS-SIN VARIEDAD	S	5,91

Incidencias de carga ganadera**INCIDENCIA DESCRIPCIÓN**

- 4272 Verifica que las líneas de declaración de las Solicitudes Únicas no tienen solapes con la capa de Retroactividad Gráfica (ambas de la misma campaña) a nivel de expediente/línea de declaración gráfica de la solicitud.
Ref:1700000004460308 Recinto:21-017-018-00001-00009 Cultivo: - Agregado de la referencia del recinto.:0 Zona de la referencia del recinto.:0 Superficie solapada.:0,02 Id. Incid.:5093314
- 100407 Explotación solicitada no forma parte de ningún organismo de control autorizado para la producción ecológica en Andalucía o fecha de inscripción posterior al plazo establecido (Anexo I. Criterios de Subvencionabilidad. Orden 28 de marzo de 2023).
Explotación:ES210170000016 Especie:PORCINO

(1) Superficie declarada admisible ajustada con la superficie comprometida.
(2) Factor de penalización valorando el alcance para el tipo de compromiso.

Puede verificar la integridad de una copia de este documento mediante la lectura del código QR adjunto o mediante el acceso a la dirección <https://ws050.juntadeandalucia.es/verificarFirma> indicando el código de VERIFICACIÓN

FIRMADO POR	RAQUEL MARIA ESPIN CRESPO	18/12/2024	
VERIFICACIÓN	Pk2jmBDMDBSWPSC42MTUWFP24ALUB4	PÁG. 1189/2078	

**APELLIDOS Y NOMBRE / RAZÓN SOCIAL**

MARTENS ANNE SOPHIE M

NIF
***8656*EXPEDIENTE
1233630**ANUALIDAD DE PAGO**

1ª

IMPORTES POR ANUALIDAD

	2023	2024	2025	2026	2027
IMPORTE MÁXIMO SUBVENCIONABLE	1.768,84 €	1.768,84 €	1.768,84 €	1.768,84 €	1.768,84 €
IMPORTE MEDIO DE TRANSFERENCIA (€/ha)	216,24 €	216,24 €	216,24 €	216,24 €	216,24 €

RESUMEN DE UNIDADES

Cód	GRUPO DE PAGO	Sup. Dec. Admisible (ha)	Sup. Comprometida (ha)	Sup. ajustada compromiso (1) (ha)	% sobredec.	Sup. Resuelta (ha)	Importe Declarado	Importe Topado	Importe Resuelto	Importe tras sobredec.
432	FRUTALES SECANO	8,18		8,18	0,00	8,18	1.768,84	1.768,84	1.768,84	1.768,84
TOTAL		8,18	8,18	8,18		8,18	1.768,84	1.768,84	1.768,84	1.768,84

APLICACIÓN DE REDUCCIONES Y PENALIZACIONES

GRUPO DE PAGO	Importe Calculado	Importe prereduc.	Criterios de subvencionabilidad y compromisos	Presentación tardía	Omisión declaración	Condicionalidad	IMPORTE (Euros) RESUELTO
FRUTALES SECANO	1.768,84	1.768,84	0,00	0,00	0,00	0,00	1.768,84
TOTAL	1.768,84	1.768,84					1.768,84

RESUMEN DE PAGOS**IMPORTE (Euros)**

	RESUELTO	FEADER	MAPA	CAPADR
FRUTALES SECANO - Pago realizado	1.768,84 €	1.503,51 €	173,52 €	91,81 €

RECINTOS RESUELTOS

REF.	REFERENCIA SIGPAC	CULTIVO	DESCRIPCIÓN CULTIVO	S/R G.PAGO	PEND. MEDIA (%)	SUP. DEC. ADMISIBLE (ha)	SUP. COMPROM. (ha)	SUP. AJUSTADA COMPROM. (1) (ha)	SUP. CONY. SIGPAC (ha)	SUP. CERTIE (ha)	SUP. CAMPO (ha)	SUP. CAMPO DETER. CULT. DECLARADO (ha)	SUP. DEC. REDUCIDA (ha)	SUP. RESUELTA (ha)
-184330	21-034-003-00037-002	117129	CASTAÑOS-TEMPRANA	S 432	37,50	1,08	1,08	1,08	1,08	1,08			1,08	1,08
-184329	21-034-004-00024-001	117129	CASTAÑOS-TEMPRANA	S 432	22,10	6,13	6,13	6,13	6,13	6,13			6,13	6,13
5092664	21-034-003-00037-001	117129	CASTAÑOS-TEMPRANA	S 432	35,40	0,97	0,97	0,97	0,97	0,97			0,97	0,97

(1) Superficie declarada admisible ajustada con la superficie comprometida.
(2) Factor de penalización valorando el alcance para el tipo de compromiso.Puede verificar la integridad de una copia de este documento mediante la lectura del código QR adjunto o mediante el acceso a la dirección <https://ws050.juntadeandalucia.es/verificarFirma> indicando el código de VERIFICACIÓN

FIRMADO POR

RAQUEL MARIA ESPIN CRESPO

18/12/2024

VERIFICACIÓN

Pk2jmBDMDBSWPSC42MTUWFP24ALUB4

PÁG. 1190/2078



**APELLIDOS Y NOMBRE / RAZÓN SOCIAL**

MARTÍN ARNAU INMACULADA

NIF
2687EXPEDIENTE**
1282623**ANUALIDAD DE PAGO**

1ª

IMPORTES POR ANUALIDAD

	2023	2024	2025	2026	2027
IMPORTE MÁXIMO SUBVENCIONABLE	6.161,25 €	6.161,25 €	6.161,25 €	6.161,25 €	6.161,25 €
IMPORTE MEDIO DE TRANSFERENCIA (€/ha)	82,15 €	82,15 €	82,15 €	82,15 €	82,15 €

RESUMEN DE UNIDADES

Cód	GRUPO DE PAGO	Sup. Dec. Admisible (ha)	Sup. Comprometida (ha)	Sup. ajustada compromiso (1) (ha)	% sobredec.	Sup. Resuelta (ha)	Importe Declarado	Importe Topado	Importe Resuelto	Importe tras sobredec.
428	PASTOS ASOCIADOS A GANADERÍA ECOLÓGICA	155,86		75,00	0,00	75,00	6.161,25	6.161,25	6.161,25	6.161,25
TOTAL		155,86	75,00	75,00		75,00	6.161,25	6.161,25	6.161,25	6.161,25

APLICACIÓN DE REDUCCIONES Y PENALIZACIONES

GRUPO DE PAGO	Importe Calculado	Importe prereduc.	Criterios de subvencionabilidad y compromisos	Presentación tardía	Omisión declaración	Condicionidad	IMPORTE (Euros) RESUELTO
PASTOS ASOCIADOS A GANADERÍA	6.161,25	6.161,25	0,00	0,00	0,00	0,00	6.161,25
TOTAL	6.161,25	6.161,25					6.161,25

RESUMEN DE PAGOS**IMPORTE (Euros)**

PASTOS ASOCIADOS A GANADERÍA ECOLÓGICA - Pago realizado	RESUELTO	FEADER	MAPA	CAPADR
	6.161,25 €	5.237,06 €	604,42 €	319,77 €

RECINTOS RESUELTOS

REE	REFERENCIA SIGPAC	CULTIVO	DESCRIPCIÓN CULTIVO	S/R G.PAGO	PEND. MEDIA (%)	SUP. DEC. ADMISIBLE (ha)	SUP. COMPROM. (ha)	SUP. AJUSTADA COMPROM. (1) (ha)	SUP. CONV. SIGPAC (ha)	SUP. CERTIF. (ha)	SUP. CAMPO (ha)	SUP. CAMPO DETER. CULT. DECLARADO (ha)	SUP. DEC. REDUCIDA (ha)	SUP. RESUELTA (ha)
6836140	21-031-008-00369-001	62000	PASTOS PERMANENTES DE 5 O MAS AÑOS-SIN VARIEDAD	S 428	29,00	155,86	155,86	155,86		155,86			155,86	155,86

(1) Superficie declarada admisible ajustada con la superficie comprometida.
(2) Factor de penalización valorando el alcance para el tipo de compromiso.Puede verificar la integridad de una copia de este documento mediante la lectura del código QR adjunto o mediante el acceso a la dirección <https://ws050.juntadeandalucia.es/verificarFirma> indicando el código de VERIFICACIÓN

FIRMADO POR

RAQUEL MARIA ESPIN CRESPO

18/12/2024

VERIFICACIÓN

Pk2jmBDMDBSWPSC42MTUWFP24ALUB4

PÁG. 1191/2078



**Datos considerados para el Cálculo de la Carga Ganadera mínima y máxima del expediente**

Explotación	Especie	Inscrito en Sipea y Admisible	Ugm Calculada para CG Mínima	Ugm Calculada para CG Máxima
ES210310000310	BOVINA	SI	21,81	21,81
ES210310000310	OVINA	SI	7,95	7,95
			29,76	29,76

Superficie determinada para Cálculo Carga Ganadera Mínima: 155,86 ha

Superficie determinada para Cálculo Carga Ganadera Máxima: 155,86 ha

Carga Ganadera Mínima Expediente: 0,19 ugm/ha

Carga Ganadera Máxima Expediente: 0,19 ugm/ha

Los importes del Grupo de Pago de pastos de este expediente han sido ajustados por no llegar a la carga ganadera mínima de 0,3

Recintos Determinados para el Cálculo de Garga Ganadera Mínima

REF.	REFERENCIA SIGPAC	CULTIVO	DESCRIPCIÓN CULTIVO	S/R	SUP. RESUELTA (ha)
6836140	21-031-008-00369-00001	62000	PASTOS PERMANENTES DE 5 O MAS AÑOS-SIN VARIEDAD	S	155,86

Recintos Determinados para el Cálculo de Garga Ganadera Máxima

REF.	REFERENCIA SIGPAC	CULTIVO	DESCRIPCIÓN CULTIVO	S/R	SUP. RESUELTA (ha)
6836140	21-031-008-00369-00001	62000	PASTOS PERMANENTES DE 5 O MAS AÑOS-SIN VARIEDAD	S	155,86

(1) Superficie declarada admisible ajustada con la superficie comprometida.
(2) Factor de penalización valorando el alcance para el tipo de compromiso.Puede verificar la integridad de una copia de este documento mediante la lectura del código QR adjunto o mediante el acceso a la dirección <https://ws050.juntadeandalucia.es/verificarFirma> indicando el código de VERIFICACIÓN

FIRMADO POR	RAQUEL MARIA ESPIN CRESPO	18/12/2024
VERIFICACIÓN	Pk2jmBDMDBSWPSC42MTUWFP24ALUB4	PÁG. 1192/2078



**APELLIDOS Y NOMBRE / RAZÓN SOCIAL**

MARTIN BERNAL MARIA PAZ

NIF
***5196*EXPEDIENTE
1107904ANUALIDAD
DE PAGO
1ª**IMPORTES POR ANUALIDAD**

	2023	2024	2025	2026	2027
IMPORTE MÁXIMO SUBVENCIONABLE	1.103,16 €	1.103,16 €	1.103,16 €	1.103,16 €	1.103,16 €
IMPORTE MEDIO DE TRANSFERENCIA (€/ha)	247,90 €	247,90 €	247,90 €	247,90 €	247,90 €

RESUMEN DE UNIDADES

Cód	GRUPO DE PAGO	Sup. Dec. Admisible (ha)	Sup. Comprometida (ha)	Sup. ajustada compromiso (1) (ha)	% sobredec.	Sup. Resuelta (ha)	Importe Declarado	Importe Topado	Importe Resuelto	Importe tras sobredec.
429	OLIVAR	4,45		4,45	0,00	4,45	1.103,16	1.103,16	1.103,16	1.103,16
TOTAL		4,45	4,45	4,45		4,45	1.103,16	1.103,16	1.103,16	1.103,16

APLICACIÓN DE REDUCCIONES Y PENALIZACIONES

GRUPO DE PAGO	Importe Calculado	Importe prereduc.	Criterios de subvencionabilidad y compromisos	Presentación tardía	Omisión declaración	Condicionalidad	IMPORTE (Euros) RESUELTO
OLIVAR	1.103,16	1.103,16	0,00	0,00	0,00	0,00	1.103,16
TOTAL	1.103,16	1.103,16					1.103,16

RESUMEN DE PAGOS**IMPORTE (Euros)**

	RESUELTO	FEADER	MAPA	CAPADR
OLIVAR - Pago realizado	1.103,16 €	937,69 €	108,22 €	57,25 €

RECINTOS RESUELTOS

REF.	REFERENCIA SIGPAC	CULTIVO	DESCRIPCIÓN CULTIVO	S/R	G.PAGO	PEND. MEDIA (%)	SUP. DEC. ADMISIBLE (ha)	SUP. COMPROM. (ha)	SUP. AJUSTADA COMPR.(1) (ha)	SUP. CONY. SIGPAC (ha)	SUP. CERTIE (ha)	SUP. CAMPO (ha)	SUP. CAMPO DETER. CULT. DECLARADO (ha)	SUP. DEC. REDUCIDA (ha)	SUP. RESUELTA (ha)
4805872	21-025-007-00050-003	101007	OLIVAR-MANZANILLA	S	429	34,80	4,45	4,45	4,45		4,45			4,45	4,45

INCIDENCIAS**INCIDENCIA DESCRIPCIÓN**

100407 Explotación solicitada no forma parte de ningún organismo de control autorizado para la producción ecológica en Andalucía o fecha de inscripción posterior al plazo establecido (Anexo I. Criterios de Subvencionabilidad. Orden 28 de marzo de 2023).
Explotación:ES210250000049 Especie:PORCINO

(1) Superficie declarada admisible ajustada con la superficie comprometida.
(2) Factor de penalización valorando el alcance para el tipo de compromiso.

Puede verificar la integridad de una copia de este documento mediante la lectura del código QR adjunto o mediante el acceso a la dirección <https://ws050.juntadeandalucia.es/verificarFirma> indicando el código de VERIFICACIÓN

FIRMADO POR

RAQUEL MARIA ESPIN CRESPO

18/12/2024

VERIFICACIÓN

Pk2jmBDMDBSWPSC42MTUWFP24ALUB4

PÁG. 1193/2078



**APELLIDOS Y NOMBRE / RAZÓN SOCIAL**

MARTIN CARBAJO EMILIO MANUEL

NIF

****1348*

EXPEDIENTE

1253712

ANUALIDAD DE PAGO

1ª

IMPORTE POR ANUALIDAD

	2023	2024	2025	2026	2027
IMPORTE MÁXIMO SUBVENCIONABLE	2.931,11 €	2.931,11 €	2.931,11 €	2.931,11 €	2.931,11 €
IMPORTE MEDIO DE TRANSFERENCIA (€/ha)	82,15 €	82,15 €	82,15 €	82,15 €	82,15 €

RESUMEN DE UNIDADES

Cód	GRUPO DE PAGO	Sup. Dec. Admisible (ha)	Sup. Comprometida (ha)	Sup. ajustada compromiso (1) (ha)	% sobredec.	Sup. Resuelta (ha)	Importe Declarado	Importe Topado	Importe Resuelto	Importe tras sobredec.
428	PASTOS ASOCIADOS A GANADERÍA ECOLÓGICA	35,68		35,68	0,00	35,68	2.931,11	2.931,11	2.931,11	2.931,11
TOTAL		35,68	35,68	35,68		35,68	2.931,11	2.931,11	2.931,11	2.931,11

APLICACIÓN DE REDUCCIONES Y PENALIZACIONES

GRUPO DE PAGO	Importe Calculado	Importe prereduc.	Criterios de subvencionabilidad y compromisos	Presentación tardía	Omisión declaración	Condicionidad	IMPORTE (Euros) RESUELTO
PASTOS ASOCIADOS A GANADERÍA	2.931,11	2.931,11	0,00	0,00	0,00	0,00	2.931,11
TOTAL	2.931,11	2.931,11					2.931,11

RESUMEN DE PAGOS**IMPORTE (Euros)**

	RESUELTO	FEADER	MAPA	CAPADR
PASTOS ASOCIADOS A GANADERÍA ECOLÓGICA - Pago realizado	2.931,11 €	2.491,44 €	287,54 €	152,13 €

RECINTOS RESUELTOS

REE	REFERENCIA SIGPAC	CULTIVO	DESCRIPCIÓN CULTIVO	S/R G.PAGO	PEND. MEDIA (%)	SUP. DEC. ADMISIBLE (ha)	SUP. COMPROM. (ha)	SUP. AJUSTADA COMPROM. (1) (ha)	SUP. CONV. SIGPAC (ha)	SUP. CERTIF. (ha)	SUP. CAMPO (ha)	SUP. CAMPO DECLARADO (ha)	SUP. DEC. REDUCIDA (ha)	SUP. RESUELTA (ha)
5209411	21-009-001-00075-001	62000	PASTOS PERMANENTES DE 5 O MAS AÑOS-SIN VARIEDAD	S 428	20,90	2,89	2,89	2,89		2,89			2,89	2,89
1700000004968238	21-009-001-00077-002	62000	PASTOS PERMANENTES DE 5 O MAS AÑOS-SIN VARIEDAD	S 428	19,80	5,19	5,19	5,19		6,92			5,19	5,19
1700000004968239	21-009-001-00148-001	62000	PASTOS PERMANENTES DE 5 O MAS AÑOS-SIN VARIEDAD	S 428	21,90	4,81	4,81	4,81		4,81			4,81	4,81
1700000004968240	21-009-001-00149-002	62000	PASTOS PERMANENTES DE 5 O MAS AÑOS-SIN VARIEDAD	S 428	20,40	15,47	15,47	15,47		15,47			15,47	15,47
1700000004968241	21-009-001-00080-001	62000	PASTOS PERMANENTES DE 5 O MAS AÑOS-SIN VARIEDAD	S 428	18,50	5,28	5,28	5,28		5,28			5,28	5,28
1700000004968242	21-009-001-00077-003	62000	PASTOS PERMANENTES DE 5 O MAS AÑOS-SIN VARIEDAD	S 428	8,70	2,04	2,04	2,04		2,04			2,04	2,04

INCIDENCIAS**INCIDENCIA DESCRIPCIÓN**

- 100402 Recinto solicitado no forma parte de ningún organismo de control autorizado para la producción ecológica en Andalucía o fecha de inscripción posterior al plazo establecido (Anexo I. Criterios de Subvencionabilidad. Orden 28 de marzo de 2023).
Ref:-887497 Recinto:21-009-001-00183-00001 Cultivo:62000 PASTOS PERMANENTES DE 5 O MAS AÑOS-SIN VARIEDAD Secano
- 100407 Explotación solicitada no forma parte de ningún organismo de control autorizado para la producción ecológica en Andalucía o fecha de inscripción posterior al plazo establecido (Anexo I. Criterios de Subvencionabilidad. Orden 28 de marzo de 2023).
Explotación:ES210090000033 Especie:PORCINO
- 100424 Solicita recinto que no está comprometido para la operación.
Ref:-887497 Recinto:21-009-001-00183-00001 Cultivo:62000 PASTOS PERMANENTES DE 5 O MAS AÑOS-SIN VARIEDAD Secano

(1) Superficie declarada admisible ajustada con la superficie comprometida.
(2) Factor de penalización valorando el alcance para el tipo de compromiso.

Puede verificar la integridad de una copia de este documento mediante la lectura del código QR adjunto o mediante el acceso a la dirección <https://ws050.juntadeandalucia.es/verificarFirma> indicando el código de VERIFICACIÓN

FIRMADO POR

RAQUEL MARIA ESPIN CRESPO

18/12/2024

VERIFICACIÓN

Pk2jmBDMDBSWPSC42MTUWFP24ALUB4

PÁG. 1194/2078



**Datos considerados para el Cálculo de la Carga Ganadera mínima y máxima del expediente**

Explotación	Especie	Inscrito en Sipea y Admisible	Ugm Calculada para CG Mínima	Ugm Calculada para CG Máxima
ES210090000033	BOVINA	SI	12,96	12,96
ES210090000033	PORCINO	NO	0,00	3,26
			12,96	16,22

Superficie determinada para Cálculo Carga Ganadera Mínima: 35,68 ha

Superficie determinada para Cálculo Carga Ganadera Máxima: 35,77 ha

Carga Ganadera Mínima Expediente: 0,36 ugm/ha

Carga Ganadera Máxima Expediente: 0,45 ugm/ha

Recintos Determinados para el Cálculo de Garga Ganadera Mínima

REF.	REFERENCIA SIGPAC	CULTIVO	DESCRIPCIÓN CULTIVO	S/R	SUP. RESUELTA (ha)
5209411	21-009-001-00075-00001	62000	PASTOS PERMANENTES DE 5 O MAS AÑOS-SIN VARIEDAD	S	2,89
1700000004968238	21-009-001-00077-00002	62000	PASTOS PERMANENTES DE 5 O MAS AÑOS-SIN VARIEDAD	S	5,19
1700000004968239	21-009-001-00148-00001	62000	PASTOS PERMANENTES DE 5 O MAS AÑOS-SIN VARIEDAD	S	4,81
1700000004968240	21-009-001-00149-00002	62000	PASTOS PERMANENTES DE 5 O MAS AÑOS-SIN VARIEDAD	S	15,47
1700000004968241	21-009-001-00080-00001	62000	PASTOS PERMANENTES DE 5 O MAS AÑOS-SIN VARIEDAD	S	5,28
1700000004968242	21-009-001-00077-00003	62000	PASTOS PERMANENTES DE 5 O MAS AÑOS-SIN VARIEDAD	S	2,04

Recintos Determinados para el Cálculo de Garga Ganadera Máxima

REF.	REFERENCIA SIGPAC	CULTIVO	DESCRIPCIÓN CULTIVO	S/R	SUP. RESUELTA (ha)
-887497	21-009-001-00183-00001	62000	PASTOS PERMANENTES DE 5 O MAS AÑOS-SIN VARIEDAD	S	0,09
5209411	21-009-001-00075-00001	62000	PASTOS PERMANENTES DE 5 O MAS AÑOS-SIN VARIEDAD	S	2,89
1700000004968238	21-009-001-00077-00002	62000	PASTOS PERMANENTES DE 5 O MAS AÑOS-SIN VARIEDAD	S	5,19
1700000004968239	21-009-001-00148-00001	62000	PASTOS PERMANENTES DE 5 O MAS AÑOS-SIN VARIEDAD	S	4,81
1700000004968240	21-009-001-00149-00002	62000	PASTOS PERMANENTES DE 5 O MAS AÑOS-SIN VARIEDAD	S	15,47
1700000004968241	21-009-001-00080-00001	62000	PASTOS PERMANENTES DE 5 O MAS AÑOS-SIN VARIEDAD	S	5,28
1700000004968242	21-009-001-00077-00003	62000	PASTOS PERMANENTES DE 5 O MAS AÑOS-SIN VARIEDAD	S	2,04

Incidencias de carga ganadera**INCIDENCIA DESCRIPCIÓN**

100407 Explotación solicitada no forma parte de ningún organismo de control autorizado para la producción ecológica en Andalucía o fecha de inscripción posterior al plazo establecido (Anexo I. Criterios de Subvencionabilidad. Orden 28 de marzo de 2023).
Explotación:ES210090000033 Especie:PORCINO

(1) Superficie declarada admisible ajustada con la superficie comprometida.
(2) Factor de penalización valorando el alcance para el tipo de compromiso.

Puede verificar la integridad de una copia de este documento mediante la lectura del código QR adjunto o mediante el acceso a la dirección <https://ws050.juntadeandalucia.es/verificarFirma> indicando el código de VERIFICACIÓN

FIRMADO POR

RAQUEL MARIA ESPIN CRESPO

18/12/2024

VERIFICACIÓN

Pk2jmBDMDBSWPSC42MTUWFP24ALUB4

PÁG. 1195/2078



**APELLIDOS Y NOMBRE / RAZÓN SOCIAL**

MARTIN CARRERO ANTONIO

NIF

***0630*

EXPEDIENTE

1118602

ANUALIDAD DE PAGO

1ª

IMPORTE POR ANUALIDAD

	2023	2024	2025	2026	2027
IMPORTE MÁXIMO SUBVENCIONABLE	6.161,25 €	6.161,25 €	6.161,25 €	6.161,25 €	6.161,25 €
IMPORTE MEDIO DE TRANSFERENCIA (€/ha)	82,15 €	82,15 €	82,15 €	82,15 €	82,15 €

RESUMEN DE UNIDADES

Cód	GRUPO DE PAGO	Sup. Dec. Admisible (ha)	Sup. Comprometida (ha)	Sup. ajustada compromiso (1) (ha)	% sobredec.	Sup. Resuelta (ha)	Importe Declarado	Importe Topado	Importe Resuelto	Importe tras sobredec.
428	PASTOS ASOCIADOS A GANADERÍA ECOLÓGICA	89,04		75,00	0,00	75,00	6.161,25	6.161,25	6.161,25	6.161,25
TOTAL		89,04	75,00	75,00		75,00	6.161,25	6.161,25	6.161,25	6.161,25

APLICACIÓN DE REDUCCIONES Y PENALIZACIONES

GRUPO DE PAGO	Importe Calculado	Importe prereduc.	Criterios de subvencionabilidad y compromisos	Presentación tardía	Omisión declaración	Condicionalidad	IMPORTE (Euros) RESUELTO
PASTOS ASOCIADOS A GANADERÍA	6.161,25	6.161,25	0,00	0,00	0,00	0,00	6.161,25
TOTAL	6.161,25	6.161,25					6.161,25

RESUMEN DE PAGOS**IMPORTE (Euros)**

PASTOS ASOCIADOS A GANADERÍA ECOLÓGICA - Pago realizado	RESUELTO	FEADER	MAPA	CAPADR
	6.161,25 €	5.237,06 €	604,42 €	319,77 €

RECINTOS RESUELTOS

REE	REFERENCIA SIGPAC	CULTIVO DESCRIPCIÓN CULTIVO	S/R G.PAGO	PEND. MEDIA (%)	SUP. DEC. ADMISIBLE (ha)	SUP. COMPROM. (ha)	SUP. AJUSTADA COMPROM. (1) (ha)	SUP. CONV. SIGPAC (ha)	SUP. CERTIF. (ha)	SUP. CAMPO (ha)	SUP. CAMPO DETER. CULT. DECLARADO (ha)	SUP. DEC. REDUCIDA (ha)	SUP. RESUELTA (ha)
-907547	21-004-007-00077-011	62000 PASTOS PERMANENTES DE 5 O MAS AÑOS-SIN VARIEDAD	S 428	2,50	0,01	0,01	0,01		0,01			0,01	0,01
-907546	21-004-007-00077-010	62000 PASTOS PERMANENTES DE 5 O MAS AÑOS-SIN VARIEDAD	S 428	11,00	0,14	0,14	0,14		0,22			0,14	0,14
-907545	21-004-007-00077-009	62000 PASTOS PERMANENTES DE 5 O MAS AÑOS-SIN VARIEDAD	S 428	7,50	0,11	0,11	0,11		0,17			0,11	0,11
-907544	21-004-007-00070-010	62000 PASTOS PERMANENTES DE 5 O MAS AÑOS-SIN VARIEDAD	S 428	12,90	1,27	1,27	1,27		1,69			1,27	1,27
-85551	21-004-007-00109-009	62000 PASTOS PERMANENTES DE 5 O MAS AÑOS-SIN VARIEDAD	S 428	5,40	0,07	0,07	0,07		0,09			0,07	0,07
-85550	21-004-007-00109-007	62000 PASTOS PERMANENTES DE 5 O MAS AÑOS-SIN VARIEDAD	S 428	9,30	5,38	5,38	5,38		6,33			5,38	5,38
1700000005668273	21-004-007-00070-001	62000 PASTOS PERMANENTES DE 5 O MAS AÑOS-SIN VARIEDAD	S 428	11,70	15,73	15,73	15,73		18,51			15,73	15,73
1700000005668274	21-004-007-00109-004	62000 PASTOS PERMANENTES DE 5 O MAS AÑOS-SIN VARIEDAD	S 428	9,90	7,00	7,00	7,00		8,24			7,00	7,00
1700000005668275	21-004-007-00085-003	62000 PASTOS PERMANENTES DE 5 O MAS AÑOS-SIN VARIEDAD	S 428	8,60	24,34	24,34	24,34		24,34			24,34	24,34
1700000005668276	21-004-007-00077-005	62000 PASTOS PERMANENTES DE 5 O MAS AÑOS-SIN VARIEDAD	S 428	26,00	12,67	12,67	12,67		14,90			12,67	12,67
1700000005668277	21-004-007-00070-003	62000 PASTOS PERMANENTES DE 5 O MAS AÑOS-SIN VARIEDAD	S 428	12,60	3,90	3,90	3,90		6,00			3,90	3,90
1700000005668279	21-004-007-00109-003	62000 PASTOS PERMANENTES DE 5 O MAS AÑOS-SIN VARIEDAD	S 428	10,40	12,49	12,49	12,49		14,69			12,49	12,49
1700000005668281	21-004-007-00108-001	62000 PASTOS PERMANENTES DE 5 O MAS AÑOS-SIN VARIEDAD	S 428	9,70	5,93	5,93	5,93		7,90			5,93	5,93

INCIDENCIAS**INCIDENCIA DESCRIPCIÓN**

100407 Explotación solicitada no forma parte de ningún organismo de control autorizado para la producción ecológica en Andalucía o fecha de inscripción posterior al plazo establecido (Anexo I. Criterios de Subvencionabilidad. Orden 28 de marzo de 2023).
Explotación:ES210040000014 Especie:PORCINO

(1) Superficie declarada admisible ajustada con la superficie comprometida.
(2) Factor de penalización valorando el alcance para el tipo de compromiso.

Puede verificar la integridad de una copia de este documento mediante la lectura del código QR adjunto o mediante el acceso a la dirección <https://ws050.juntadeandalucia.es/verificarFirma> indicando el código de VERIFICACIÓN

FIRMADO POR

RAQUEL MARIA ESPIN CRESPO

18/12/2024

VERIFICACIÓN

Pk2jmBDMDBSWPSC42MTUWFP24ALUB4

PÁG. 1196/2078



**Datos considerados para el Cálculo de la Carga Ganadera mínima y máxima del expediente**

Explotación	Especie	Inscrito en Sipea y Admisible	Ugm Calculada para CG Mínima	Ugm Calculada para CG Máxima
ES210040000014	BOVINA	SI	38,30	38,30
ES210040000014	PORCINO	NO	0,00	0,08
			38,30	38,38

Superficie determinada para Cálculo Carga Ganadera Mínima: 127,14 ha

Superficie determinada para Cálculo Carga Ganadera Máxima: 127,14 ha

Carga Ganadera Mínima Expediente: 0,30 ugm/ha

Carga Ganadera Máxima Expediente: 0,30 ugm/ha

Recintos Determinados para el Cálculo de Garga Ganadera Mínima

REF.	REFERENCIA SIGPAC	CULTIVO	DESCRIPCIÓN CULTIVO	S/R	SUP. RESUELTA (ha)
-907547	21-004-007-00077-00011	62000	PASTOS PERMANENTES DE 5 O MAS AÑOS-SIN VARIEDAD	S	0,01
-907546	21-004-007-00077-00010	62000	PASTOS PERMANENTES DE 5 O MAS AÑOS-SIN VARIEDAD	S	0,14
-907545	21-004-007-00077-00009	62000	PASTOS PERMANENTES DE 5 O MAS AÑOS-SIN VARIEDAD	S	0,11
-907544	21-004-007-00070-00010	62000	PASTOS PERMANENTES DE 5 O MAS AÑOS-SIN VARIEDAD	S	1,27
-85551	21-004-007-00109-00009	62000	PASTOS PERMANENTES DE 5 O MAS AÑOS-SIN VARIEDAD	S	0,07
-85550	21-004-007-00109-00007	62000	PASTOS PERMANENTES DE 5 O MAS AÑOS-SIN VARIEDAD	S	5,38
1700000005668273	21-004-007-00070-00001	62000	PASTOS PERMANENTES DE 5 O MAS AÑOS-SIN VARIEDAD	S	15,73
1700000005668274	21-004-007-00109-00004	62000	PASTOS PERMANENTES DE 5 O MAS AÑOS-SIN VARIEDAD	S	7,00
1700000005668275	21-004-007-00085-00003	62000	PASTOS PERMANENTES DE 5 O MAS AÑOS-SIN VARIEDAD	S	24,34
1700000005668276	21-004-007-00077-00005	62000	PASTOS PERMANENTES DE 5 O MAS AÑOS-SIN VARIEDAD	S	12,67
1700000005668277	21-004-007-00070-00003	62000	PASTOS PERMANENTES DE 5 O MAS AÑOS-SIN VARIEDAD	S	3,90
1700000005668278	21-004-007-00108-00003	62000	PASTOS PERMANENTES DE 5 O MAS AÑOS-SIN VARIEDAD	S	21,34
1700000005668279	21-004-007-00109-00003	62000	PASTOS PERMANENTES DE 5 O MAS AÑOS-SIN VARIEDAD	S	12,49
1700000005668280	21-004-007-00107-00001	62000	PASTOS PERMANENTES DE 5 O MAS AÑOS-SIN VARIEDAD	S	16,76
1700000005668281	21-004-007-00108-00001	62000	PASTOS PERMANENTES DE 5 O MAS AÑOS-SIN VARIEDAD	S	5,93

Recintos Determinados para el Cálculo de Garga Ganadera Máxima

REF.	REFERENCIA SIGPAC	CULTIVO	DESCRIPCIÓN CULTIVO	S/R	SUP. RESUELTA (ha)
-907547	21-004-007-00077-00011	62000	PASTOS PERMANENTES DE 5 O MAS AÑOS-SIN VARIEDAD	S	0,01
-907546	21-004-007-00077-00010	62000	PASTOS PERMANENTES DE 5 O MAS AÑOS-SIN VARIEDAD	S	0,14
-907545	21-004-007-00077-00009	62000	PASTOS PERMANENTES DE 5 O MAS AÑOS-SIN VARIEDAD	S	0,11
-907544	21-004-007-00070-00010	62000	PASTOS PERMANENTES DE 5 O MAS AÑOS-SIN VARIEDAD	S	1,27
-85551	21-004-007-00109-00009	62000	PASTOS PERMANENTES DE 5 O MAS AÑOS-SIN VARIEDAD	S	0,07
-85550	21-004-007-00109-00007	62000	PASTOS PERMANENTES DE 5 O MAS AÑOS-SIN VARIEDAD	S	5,38
1700000005668273	21-004-007-00070-00001	62000	PASTOS PERMANENTES DE 5 O MAS AÑOS-SIN VARIEDAD	S	15,73
1700000005668274	21-004-007-00109-00004	62000	PASTOS PERMANENTES DE 5 O MAS AÑOS-SIN VARIEDAD	S	7,00
1700000005668275	21-004-007-00085-00003	62000	PASTOS PERMANENTES DE 5 O MAS AÑOS-SIN VARIEDAD	S	24,34
1700000005668276	21-004-007-00077-00005	62000	PASTOS PERMANENTES DE 5 O MAS AÑOS-SIN VARIEDAD	S	12,67
1700000005668277	21-004-007-00070-00003	62000	PASTOS PERMANENTES DE 5 O MAS AÑOS-SIN VARIEDAD	S	3,90
1700000005668278	21-004-007-00108-00003	62000	PASTOS PERMANENTES DE 5 O MAS AÑOS-SIN VARIEDAD	S	21,34

(1) Superficie declarada admisible ajustada con la superficie comprometida.
(2) Factor de penalización valorando el alcance para el tipo de compromiso.Puede verificar la integridad de una copia de este documento mediante la lectura del código QR adjunto o mediante el acceso a la dirección <https://ws050.juntadeandalucia.es/verificarFirma> indicando el código de VERIFICACIÓN

FIRMADO POR

RAQUEL MARIA ESPIN CRESPO

18/12/2024

VERIFICACIÓN

Pk2jmBDMDBSWPSC42MTUWFP24ALUB4

PÁG. 1197/2078



**Datos considerados para el Cálculo de la Carga Ganadera mínima y máxima del expediente****Recintos Determinados para el Cálculo de Garga Ganadera Máxima**

REF.	REFERENCIA SIGPAC	CULTIVO	DESCRIPCIÓN CULTIVO	SUP.	
				S/R	RESUELTA (ha)
1700000005668279	21-004-007-00109-00003	62000	PASTOS PERMANENTES DE 5 O MAS AÑOS-SIN VARIEDAD	S	12,49
1700000005668280	21-004-007-00107-00001	62000	PASTOS PERMANENTES DE 5 O MAS AÑOS-SIN VARIEDAD	S	16,76
1700000005668281	21-004-007-00108-00001	62000	PASTOS PERMANENTES DE 5 O MAS AÑOS-SIN VARIEDAD	S	5,93

Incidencias de carga ganadera**INCIDENCIA DESCRIPCIÓN**

100407	Explotación solicitada no forma parte de ningún organismo de control autorizado para la producción ecológica en Andalucía o fecha de inscripción posterior al plazo establecido (Anexo I. Criterios de Subvencionabilidad. Orden 28 de marzo de 2023). Explotación:ES210040000014 Especie:PORCINO
--------	--

(1) Superficie declarada admisible ajustada con la superficie comprometida.
(2) Factor de penalización valorando el alcance para el tipo de compromiso.

Puede verificar la integridad de una copia de este documento mediante la lectura del código QR adjunto o mediante el acceso a la dirección <https://ws050.juntadeandalucia.es/verificarFirma> indicando el código de VERIFICACIÓN

FIRMADO POR

RAQUEL MARIA ESPIN CRESPO

18/12/2024

VERIFICACIÓN

Pk2jmBDMDBSWPSC42MTUWFP24ALUB4

PÁG. 1198/2078



**APELLIDOS Y NOMBRE / RAZÓN SOCIAL**

MARTIN CID VICTORIANO

NIF

****4866*

EXPEDIENTE

1088762

ANUALIDAD DE PAGO

1ª

IMPORTE POR ANUALIDAD

	2023	2024	2025	2026	2027
IMPORTE MÁXIMO SUBVENCIONABLE	1.824,89 €	1.824,89 €	1.824,89 €	1.824,89 €	1.824,89 €
IMPORTE MEDIO DE TRANSFERENCIA (€/ha)	224,74 €	224,74 €	224,74 €	224,74 €	224,74 €

RESUMEN DE UNIDADES

Cód	GRUPO DE PAGO	Sup. Dec. Admisible (ha)	Sup. Comprometida (ha)	Sup. ajustada compromiso (1) (ha)	% sobredec.	Sup. Resuelta (ha)	Importe Declarado	Importe Topado	Importe Resuelto	Importe tras sobredec.
429	OLIVAR	2,18		2,18	0,00	2,18	540,42	540,42	540,42	540,42
432	FRUTALES SECANO	5,94		5,94	0,00	5,94	1.284,47	1.284,47	1.284,47	1.284,47
TOTAL		8,12	8,12	8,12		8,12	1.824,89	1.824,89	1.824,89	1.824,89

APLICACIÓN DE REDUCCIONES Y PENALIZACIONES

GRUPO DE PAGO	Importe Calculado	Importe prereduc.	Criterios de subvencionabilidad y compromisos	Presentación tardía	Omisión declaración	Condicionalidad	IMPORTE (Euros) RESUELTO
FRUTALES SECANO	1.284,47	1.284,47	0,00	0,00	0,00	0,00	1.284,47
OLIVAR	540,42	540,42	0,00	0,00	0,00	0,00	540,42
TOTAL	1.824,89	1.824,89					1.824,89

RESUMEN DE PAGOS

	RESUELTO	FEADER	MAPA	CAPADR
FRUTALES SECANO - Pago realizado	1.284,47 €	1.091,80 €	126,01 €	66,66 €
OLIVAR - Pago realizado	540,42 €	459,36 €	53,02 €	28,04 €
TOTAL	1.824,89 €	1.551,16 €	179,03 €	94,70 €

RECINTOS RESUELTOS

REE	REFERENCIA SIGPAC	CULTIVO DESCRIPCIÓN CULTIVO	S/R G.PAGO	PEND. MEDIA (%)	SUP. DEC. ADMISIBLE (ha)	SUP. COMPROM. (ha)	SUP. AJUSTADA COMPROM. (1) (ha)	SUP. CONV. SIGPAC (ha)	SUP. CERTIF. (ha)	SUP. CAMPO (ha)	SUP. CAMPO DETER. CULT. DECLARADO (ha)	SUP. DEC. REDUCIDA (ha)	SUP. RESUELTA (ha)
1700000004939836	21-043-002-00017-002	101216 OLIVAR-MANZANILLA DE HUELVA	S 429	20,90	2,18	2,18	2,18	2,18	2,18			2,18	2,18
1700000004939835	21-043-002-00017-001	117090 CASTAÑOS-PELONA	S 432	20,30	5,94	5,94	5,94	5,94	5,94			5,94	5,94

(1) Superficie declarada admisible ajustada con la superficie comprometida.
(2) Factor de penalización valorando el alcance para el tipo de compromiso.

Puede verificar la integridad de una copia de este documento mediante la lectura del código QR adjunto o mediante el acceso a la dirección <https://ws050.juntadeandalucia.es/verificarFirma> indicando el código de VERIFICACIÓN

FIRMADO POR

RAQUEL MARIA ESPIN CRESPO

18/12/2024

VERIFICACIÓN

Pk2jmBDMDBSWPSC42MTUWFP24ALUB4

PÁG. 1199/2078



**APELLIDOS Y NOMBRE / RAZÓN SOCIAL**

MARTIN CORONADO PABLO

NIF

****3057*

EXPEDIENTE

1146428

ANUALIDAD DE PAGO

1ª

IMPORTE POR ANUALIDAD

	2023	2024	2025	2026	2027
IMPORTE MÁXIMO SUBVENCIONABLE	4.128,04 €	4.128,04 €	4.128,04 €	4.128,04 €	4.128,04 €
IMPORTE MEDIO DE TRANSFERENCIA (€/ha)	79,69 €	79,69 €	79,69 €	79,69 €	79,69 €

RESUMEN DE UNIDADES

Cód	GRUPO DE PAGO	Sup. Dec. Admisible (ha)	Sup. Comprometida (ha)	Sup. ajustada compromiso (1) (ha)	% sobredec.	Sup. Resuelta (ha)	Importe Declarado	Importe Topado	Importe Resuelto	Importe tras sobredec.
428	PASTOS ASOCIADOS A GANADERÍA ECOLÓGICA	52,43		51,80	0,00	51,80	4.255,37	4.128,04	4.128,04	4.128,04
TOTAL		52,43	51,80	51,80		51,80	4.255,37	4.128,04	4.128,04	4.128,04

APLICACIÓN DE REDUCCIONES Y PENALIZACIONES

GRUPO DE PAGO	Importe Calculado	Importe prerreduc.	Criterios de subvencionabilidad y compromisos	Presentación tardía	Omisión declaración	Condicionidad	IMPORTE (Euros) RESUELTO
PASTOS ASOCIADOS A GANADERÍA	4.128,04	4.128,04	0,00	0,00	0,00	0,00	4.128,04
TOTAL	4.128,04	4.128,04					4.128,04

RESUMEN DE PAGOS**IMPORTE (Euros)**

	RESUELTO	FEADER	MAPA	CAPADR
PASTOS ASOCIADOS A GANADERÍA ECOLÓGICA - Pago realizado	4.128,04 €	3.508,83 €	404,96 €	214,25 €

RECINTOS RESUELTOS

REE	REFERENCIA SIGPAC	CULTIVO DESCRIPCIÓN CULTIVO	S/R G.PAGO	PEND. MEDIA (%)	SUP. DEC. ADMISIBLE (ha)	SUP. COMPROM. (ha)	SUP. AJUSTADA COMPROM. (1) (ha)	SUP. CONV. SIGPAC (ha)	SUP. CERTIF. (ha)	SUP. CAMPO (ha)	SUP. CAMPO DETER. CULT. DECLARADO (ha)	SUP. DEC. REDUCIDA (ha)	SUP. RESUELTA (ha)
-1551576	21-004-006-00794-066	62000 PASTOS PERMANENTES DE 5 O MAS AÑOS-SIN VARIEDAD	S 428	23,20	5,00	5,00	5,00		7,69			5,00	5,00
-1551574	21-004-006-00794-061	62000 PASTOS PERMANENTES DE 5 O MAS AÑOS-SIN VARIEDAD	S 428	10,20	0,24	0,24	0,24		0,24			0,24	0,24
-1551573	21-004-006-00794-040	62000 PASTOS PERMANENTES DE 5 O MAS AÑOS-SIN VARIEDAD	S 428	18,00	4,81	4,48	4,48		8,74			4,48	4,48
-1551572	21-004-006-00794-039	62000 PASTOS PERMANENTES DE 5 O MAS AÑOS-SIN VARIEDAD	S 428	17,80	4,71	4,41	4,41		10,46			4,41	4,41
-969562	21-004-006-00790-041	62000 PASTOS PERMANENTES DE 5 O MAS AÑOS-SIN VARIEDAD	S 428	10,20	0,23	0,23	0,23		0,42			0,23	0,23
-969561	21-004-006-00790-040	62000 PASTOS PERMANENTES DE 5 O MAS AÑOS-SIN VARIEDAD	S 428	9,00	0,13	0,13	0,13		0,23			0,13	0,13
-969556	21-004-006-00790-030	62000 PASTOS PERMANENTES DE 5 O MAS AÑOS-SIN VARIEDAD	S 428	21,90	3,98	3,98	3,98		7,24			3,98	3,98
-969552	21-004-006-00790-019	62000 PASTOS PERMANENTES DE 5 O MAS AÑOS-SIN VARIEDAD	S 428	19,50	0,09	0,09	0,09		0,37			0,09	0,09
-969550	21-004-006-00790-011	62000 PASTOS PERMANENTES DE 5 O MAS AÑOS-SIN VARIEDAD	S 428	20,00	0,03	0,03	0,03		0,10			0,03	0,03
-969545	21-004-006-00790-005	62000 PASTOS PERMANENTES DE 5 O MAS AÑOS-SIN VARIEDAD	S 428	25,90	1,09	1,09	1,09		2,43			1,09	1,09
5233133	21-004-006-00790-039	62000 PASTOS PERMANENTES DE 5 O MAS AÑOS-SIN VARIEDAD	S 428	27,00	0,28	0,28	0,28		0,81			0,28	0,28
5233137	21-004-006-00790-038	62000 PASTOS PERMANENTES DE 5 O MAS AÑOS-SIN VARIEDAD	S 428	50,50	0,31	0,31	0,31		1,24			0,31	0,31
5233138	21-004-006-00790-022	62000 PASTOS PERMANENTES DE 5 O MAS AÑOS-SIN VARIEDAD	S 428	34,80	0,31	0,31	0,31		1,24			0,31	0,31
5233147	21-004-006-00790-001	62000 PASTOS PERMANENTES DE 5 O MAS AÑOS-SIN VARIEDAD	S 428	25,30	20,54	20,54	20,54		45,64			20,54	20,54
5233151	21-004-006-00790-008	62000 PASTOS PERMANENTES DE 5 O MAS AÑOS-SIN VARIEDAD	S 428	20,40	3,68	3,68	3,68		10,52			3,68	3,68
1700000006583104	21-004-006-00011-002	62000 PASTOS PERMANENTES DE 5 O MAS AÑOS-SIN VARIEDAD	S 428	26,80	6,69	6,69	6,69		26,77			6,69	6,69
1700000006583156	21-004-006-00202-001	62000 PASTOS PERMANENTES DE 5 O MAS AÑOS-SIN VARIEDAD	S 428	18,90	0,31	0,31	0,31		0,41			0,31	0,31

(1) Superficie declarada admisible ajustada con la superficie comprometida.
(2) Factor de penalización valorando el alcance para el tipo de compromiso.Puede verificar la integridad de una copia de este documento mediante la lectura del código QR adjunto o mediante el acceso a la dirección <https://ws050.juntadeandalucia.es/verificarFirma> indicando el código de VERIFICACIÓN

FIRMADO POR

RAQUEL MARIA ESPIN CRESPO

18/12/2024

VERIFICACIÓN

Pk2jmBDMDBSWPSC42MTUWFP24ALUB4

PÁG. 1200/2078



**INCIDENCIAS****INCIDENCIA DESCRIPCIÓN**

4272	Verifica que las líneas de declaración de las Solicitudes Únicas no tienen solapes con la capa de Retroactividad Gráfica (ambas de la misma campaña) a nivel de expediente/línea de declaración gráfica de la solicitud. Ref.-1551572 Recinto:21-004-006-00794-00039 Cultivo: - Agregado de la referencia del recinto.:0 Zona de la referencia del recinto.:0 Superficie solapada.:0,3 Id. Incid.:101074616 Ref.-1551573 Recinto:21-004-006-00794-00040 Cultivo: - Agregado de la referencia del recinto.:0 Zona de la referencia del recinto.:0 Superficie solapada.:0,33 Id. Incid.:101074615 Ref.-1551575 Recinto:21-004-006-00794-00063 Cultivo: - Agregado de la referencia del recinto.:0 Zona de la referencia del recinto.:0 Superficie solapada.:0,11 Id. Incid.:101074614
100424	Solicita recinto que no está comprometido para la operación. Ref.-969543 Recinto:21-004-006-00790-00002 Cultivo:62000 PASTOS PERMANENTES DE 5 O MAS AÑOS-SIN VARIEDAD Secano Ref.-969544 Recinto:21-004-006-00790-00004 Cultivo:62000 PASTOS PERMANENTES DE 5 O MAS AÑOS-SIN VARIEDAD Secano Ref.-969546 Recinto:21-004-006-00790-00006 Cultivo:62000 PASTOS PERMANENTES DE 5 O MAS AÑOS-SIN VARIEDAD Secano Ref.-969547 Recinto:21-004-006-00790-00007 Cultivo:62000 PASTOS PERMANENTES DE 5 O MAS AÑOS-SIN VARIEDAD Secano Ref.5233152 Recinto:21-004-006-00790-00009 Cultivo:62000 PASTOS PERMANENTES DE 5 O MAS AÑOS-SIN VARIEDAD Secano Ref.-969551 Recinto:21-004-006-00790-00017 Cultivo:62000 PASTOS PERMANENTES DE 5 O MAS AÑOS-SIN VARIEDAD Secano Ref.5233150 Recinto:21-004-006-00790-00020 Cultivo:62000 PASTOS PERMANENTES DE 5 O MAS AÑOS-SIN VARIEDAD Secano Ref.5233181 Recinto:21-004-006-00790-00026 Cultivo:62000 PASTOS PERMANENTES DE 5 O MAS AÑOS-SIN VARIEDAD Secano Ref.-969557 Recinto:21-004-006-00790-00032 Cultivo:62000 PASTOS PERMANENTES DE 5 O MAS AÑOS-SIN VARIEDAD Secano Ref.5233130 Recinto:21-004-006-00790-00042 Cultivo:62000 PASTOS PERMANENTES DE 5 O MAS AÑOS-SIN VARIEDAD Secano Ref.-1551575 Recinto:21-004-006-00794-00063 Cultivo:62000 PASTOS PERMANENTES DE 5 O MAS AÑOS-SIN VARIEDAD Secano

Datos considerados para el Cálculo de la Carga Ganadera mínima y máxima del expediente

<u>Explotación</u>	<u>Especie</u>	<u>Inscrito en Sipea y Admisible</u>	<u>Ugm Calculada para CG Mínima</u>	<u>Ugm Calculada para CG Máxima</u>
ES210040000017	BOVINA	SI	13,87	13,87
ES210070000804	BOVINA	SI	18,24	18,24
			32,11	32,11

Superficie determinada para Cálculo Carga Ganadera Mínima: 109,63 ha

Superficie determinada para Cálculo Carga Ganadera Máxima: 153,13 ha

Carga Ganadera Mínima Expediente: 0,29 ugm/ha

Carga Ganadera Máxima Expediente: 0,21 ugm/ha

Los importes del Grupo de Pago de pastos de este expediente han sido ajustados por no llegar a la carga ganadera mínima de 0,3

Recintos Determinados para el Cálculo de Carga Ganadera Mínima

<u>REF.</u>	<u>REFERENCIA SIGPAC</u>	<u>CULTIVO</u>	<u>DESCRIPCIÓN CULTIVO</u>	<u>S/R</u>	<u>SUP. RESUELTA (ha)</u>
-1551586	21-004-006-00795-00070	62000	PASTOS PERMANENTES DE 5 O MAS AÑOS-SIN VARIEDAD	S	0,09
-1551585	21-004-006-00795-00058	62000	PASTOS PERMANENTES DE 5 O MAS AÑOS-SIN VARIEDAD	S	0,62
-1551581	21-004-006-00794-00077	62000	PASTOS PERMANENTES DE 5 O MAS AÑOS-SIN VARIEDAD	S	1,59
-1551580	21-004-006-00794-00074	62000	PASTOS PERMANENTES DE 5 O MAS AÑOS-SIN VARIEDAD	S	3,52
-1551579	21-004-006-00794-00070	62000	PASTOS PERMANENTES DE 5 O MAS AÑOS-SIN VARIEDAD	S	0,01
-1551578	21-004-006-00794-00070	62000	PASTOS PERMANENTES DE 5 O MAS AÑOS-SIN VARIEDAD	S	0,00
-1551576	21-004-006-00794-00066	62000	PASTOS PERMANENTES DE 5 O MAS AÑOS-SIN VARIEDAD	S	5,00
-1551575	21-004-006-00794-00063	62000	PASTOS PERMANENTES DE 5 O MAS AÑOS-SIN VARIEDAD	S	0,00
-1551574	21-004-006-00794-00061	62000	PASTOS PERMANENTES DE 5 O MAS AÑOS-SIN VARIEDAD	S	0,24
-1551573	21-004-006-00794-00040	62000	PASTOS PERMANENTES DE 5 O MAS AÑOS-SIN VARIEDAD	S	4,48
-1551572	21-004-006-00794-00039	62000	PASTOS PERMANENTES DE 5 O MAS AÑOS-SIN VARIEDAD	S	4,41
-1551553	21-004-006-00163-00009	62000	PASTOS PERMANENTES DE 5 O MAS AÑOS-SIN VARIEDAD	S	0,01
-969562	21-004-006-00790-00041	62000	PASTOS PERMANENTES DE 5 O MAS AÑOS-SIN VARIEDAD	S	0,23
-969561	21-004-006-00790-00040	62000	PASTOS PERMANENTES DE 5 O MAS AÑOS-SIN VARIEDAD	S	0,13

(1) Superficie declarada admisible ajustada con la superficie comprometida.
(2) Factor de penalización valorando el alcance para el tipo de compromiso.Puede verificar la integridad de una copia de este documento mediante la lectura del código QR adjunto o mediante el acceso a la dirección <https://ws050.juntadeandalucia.es/verificarFirma> indicando el código de VERIFICACIÓN

FIRMADO POR

RAQUEL MARIA ESPIN CRESPO

18/12/2024

VERIFICACIÓN

Pk2jmBDMDBSWPSC42MTUWFP24ALUB4

PÁG. 1201/2078



**Datos considerados para el Cálculo de la Carga Ganadera mínima y máxima del expediente****Recintos Determinados para el Cálculo de Garga Ganadera Mínima**

REF.	REFERENCIA SIGPAC	CULTIVO	DESCRIPCIÓN CULTIVO	SUP.	
				S/R	RESUELTA (ha)
-969556	21-004-006-00790-00030	62000	PASTOS PERMANENTES DE 5 O MAS AÑOS-SIN VARIEDAD	S	3,98
-969552	21-004-006-00790-00019	62000	PASTOS PERMANENTES DE 5 O MAS AÑOS-SIN VARIEDAD	S	0,09
-969550	21-004-006-00790-00011	62000	PASTOS PERMANENTES DE 5 O MAS AÑOS-SIN VARIEDAD	S	0,03
-969545	21-004-006-00790-00005	62000	PASTOS PERMANENTES DE 5 O MAS AÑOS-SIN VARIEDAD	S	1,09
5233133	21-004-006-00790-00039	62000	PASTOS PERMANENTES DE 5 O MAS AÑOS-SIN VARIEDAD	S	0,28
5233137	21-004-006-00790-00038	62000	PASTOS PERMANENTES DE 5 O MAS AÑOS-SIN VARIEDAD	S	0,31
5233138	21-004-006-00790-00022	62000	PASTOS PERMANENTES DE 5 O MAS AÑOS-SIN VARIEDAD	S	0,31
5233147	21-004-006-00790-00001	62000	PASTOS PERMANENTES DE 5 O MAS AÑOS-SIN VARIEDAD	S	20,54
5233151	21-004-006-00790-00008	62000	PASTOS PERMANENTES DE 5 O MAS AÑOS-SIN VARIEDAD	S	3,68
5506432	21-007-009-00161-00008	62000	PASTOS PERMANENTES DE 5 O MAS AÑOS-SIN VARIEDAD	S	1,12
5506433	21-007-009-00161-00005	62000	PASTOS PERMANENTES DE 5 O MAS AÑOS-SIN VARIEDAD	S	2,94
5506434	21-007-009-00195-00003	62000	PASTOS PERMANENTES DE 5 O MAS AÑOS-SIN VARIEDAD	S	15,33
5506435	21-007-009-00161-00009	62000	PASTOS PERMANENTES DE 5 O MAS AÑOS-SIN VARIEDAD	S	0,70
5506436	21-007-009-00195-00006	62000	PASTOS PERMANENTES DE 5 O MAS AÑOS-SIN VARIEDAD	S	6,29
5506437	21-007-009-00195-00005	62000	PASTOS PERMANENTES DE 5 O MAS AÑOS-SIN VARIEDAD	S	1,45
5506438	21-007-009-00161-00002	62000	PASTOS PERMANENTES DE 5 O MAS AÑOS-SIN VARIEDAD	S	0,51
5506439	21-007-009-00161-00004	62000	PASTOS PERMANENTES DE 5 O MAS AÑOS-SIN VARIEDAD	S	2,74
5506440	21-007-009-00161-00003	62000	PASTOS PERMANENTES DE 5 O MAS AÑOS-SIN VARIEDAD	S	8,72
1700000006580609	21-004-006-00031-00005	62000	PASTOS PERMANENTES DE 5 O MAS AÑOS-SIN VARIEDAD	S	1,93
1700000006580610	21-004-006-00031-00013	62000	PASTOS PERMANENTES DE 5 O MAS AÑOS-SIN VARIEDAD	S	0,09
1700000006580622	21-004-006-00215-00005	62000	PASTOS PERMANENTES DE 5 O MAS AÑOS-SIN VARIEDAD	S	1,38
1700000006580623	21-004-006-00215-00003	62000	PASTOS PERMANENTES DE 5 O MAS AÑOS-SIN VARIEDAD	S	0,15
1700000006580624	21-004-006-00215-00001	62000	PASTOS PERMANENTES DE 5 O MAS AÑOS-SIN VARIEDAD	S	1,10
1700000006580627	21-004-006-00166-00001	62000	PASTOS PERMANENTES DE 5 O MAS AÑOS-SIN VARIEDAD	S	1,08
1700000006580629	21-004-006-00165-00002	62000	PASTOS PERMANENTES DE 5 O MAS AÑOS-SIN VARIEDAD	S	6,46
1700000006583104	21-004-006-00011-00002	62000	PASTOS PERMANENTES DE 5 O MAS AÑOS-SIN VARIEDAD	S	6,69
1700000006583156	21-004-006-00202-00001	62000	PASTOS PERMANENTES DE 5 O MAS AÑOS-SIN VARIEDAD	S	0,31

Recintos Determinados para el Cálculo de Garga Ganadera Máxima

REF.	REFERENCIA SIGPAC	CULTIVO	DESCRIPCIÓN CULTIVO	SUP.	
				S/R	RESUELTA (ha)
-1551586	21-004-006-00795-00070	62000	PASTOS PERMANENTES DE 5 O MAS AÑOS-SIN VARIEDAD	S	0,09
-1551585	21-004-006-00795-00058	62000	PASTOS PERMANENTES DE 5 O MAS AÑOS-SIN VARIEDAD	S	0,62
-1551582	21-004-006-00795-00042	62000	PASTOS PERMANENTES DE 5 O MAS AÑOS-SIN VARIEDAD	S	0,00
-1551581	21-004-006-00794-00077	62000	PASTOS PERMANENTES DE 5 O MAS AÑOS-SIN VARIEDAD	S	1,59
-1551580	21-004-006-00794-00074	62000	PASTOS PERMANENTES DE 5 O MAS AÑOS-SIN VARIEDAD	S	3,52
-1551579	21-004-006-00794-00070	62000	PASTOS PERMANENTES DE 5 O MAS AÑOS-SIN VARIEDAD	S	5,89
-1551578	21-004-006-00794-00070	62000	PASTOS PERMANENTES DE 5 O MAS AÑOS-SIN VARIEDAD	S	0,01

(1) Superficie declarada admisible ajustada con la superficie comprometida.
(2) Factor de penalización valorando el alcance para el tipo de compromiso.

Puede verificar la integridad de una copia de este documento mediante la lectura del código QR adjunto o mediante el acceso a la dirección <https://ws050.juntadeandalucia.es/verificarFirma> indicando el código de VERIFICACIÓN

FIRMADO POR

RAQUEL MARIA ESPIN CRESPO

18/12/2024

VERIFICACIÓN

Pk2jmBDMDBSWPSC42MTUWFP24ALUB4

PÁG. 1202/2078



**Datos considerados para el Cálculo de la Carga Ganadera mínima y máxima del expediente****Recintos Determinados para el Cálculo de Garga Ganadera Máxima**

REF.	REFERENCIA SIGPAC	CULTIVO	DESCRIPCIÓN CULTIVO	SUP.	
				S/R	RESUELTA (ha)
-1551576	21-004-006-00794-00066	62000	PASTOS PERMANENTES DE 5 O MAS AÑOS-SIN VARIEDAD	S	5,00
-1551575	21-004-006-00794-00063	62000	PASTOS PERMANENTES DE 5 O MAS AÑOS-SIN VARIEDAD	S	0,00
-1551574	21-004-006-00794-00061	62000	PASTOS PERMANENTES DE 5 O MAS AÑOS-SIN VARIEDAD	S	0,24
-1551573	21-004-006-00794-00040	62000	PASTOS PERMANENTES DE 5 O MAS AÑOS-SIN VARIEDAD	S	4,48
-1551572	21-004-006-00794-00039	62000	PASTOS PERMANENTES DE 5 O MAS AÑOS-SIN VARIEDAD	S	4,41
-1551553	21-004-006-00163-00009	62000	PASTOS PERMANENTES DE 5 O MAS AÑOS-SIN VARIEDAD	S	0,01
-969562	21-004-006-00790-00041	62000	PASTOS PERMANENTES DE 5 O MAS AÑOS-SIN VARIEDAD	S	0,23
-969561	21-004-006-00790-00040	62000	PASTOS PERMANENTES DE 5 O MAS AÑOS-SIN VARIEDAD	S	0,13
-969557	21-004-006-00790-00032	62000	PASTOS PERMANENTES DE 5 O MAS AÑOS-SIN VARIEDAD	S	0,00
-969556	21-004-006-00790-00030	62000	PASTOS PERMANENTES DE 5 O MAS AÑOS-SIN VARIEDAD	S	3,98
-969552	21-004-006-00790-00019	62000	PASTOS PERMANENTES DE 5 O MAS AÑOS-SIN VARIEDAD	S	0,09
-969551	21-004-006-00790-00017	62000	PASTOS PERMANENTES DE 5 O MAS AÑOS-SIN VARIEDAD	S	0,00
-969550	21-004-006-00790-00011	62000	PASTOS PERMANENTES DE 5 O MAS AÑOS-SIN VARIEDAD	S	0,03
-969547	21-004-006-00790-00007	62000	PASTOS PERMANENTES DE 5 O MAS AÑOS-SIN VARIEDAD	S	0,00
-969546	21-004-006-00790-00006	62000	PASTOS PERMANENTES DE 5 O MAS AÑOS-SIN VARIEDAD	S	0,00
-969545	21-004-006-00790-00005	62000	PASTOS PERMANENTES DE 5 O MAS AÑOS-SIN VARIEDAD	S	1,09
-969544	21-004-006-00790-00004	62000	PASTOS PERMANENTES DE 5 O MAS AÑOS-SIN VARIEDAD	S	0,00
-969543	21-004-006-00790-00002	62000	PASTOS PERMANENTES DE 5 O MAS AÑOS-SIN VARIEDAD	S	0,00
5233130	21-004-006-00790-00042	62000	PASTOS PERMANENTES DE 5 O MAS AÑOS-SIN VARIEDAD	S	0,00
5233133	21-004-006-00790-00039	62000	PASTOS PERMANENTES DE 5 O MAS AÑOS-SIN VARIEDAD	S	0,28
5233137	21-004-006-00790-00038	62000	PASTOS PERMANENTES DE 5 O MAS AÑOS-SIN VARIEDAD	S	0,31
5233138	21-004-006-00790-00022	62000	PASTOS PERMANENTES DE 5 O MAS AÑOS-SIN VARIEDAD	S	0,31
5233147	21-004-006-00790-00001	62000	PASTOS PERMANENTES DE 5 O MAS AÑOS-SIN VARIEDAD	S	20,54
5233150	21-004-006-00790-00020	62000	PASTOS PERMANENTES DE 5 O MAS AÑOS-SIN VARIEDAD	S	0,00
5233151	21-004-006-00790-00008	62000	PASTOS PERMANENTES DE 5 O MAS AÑOS-SIN VARIEDAD	S	3,68
5233152	21-004-006-00790-00009	62000	PASTOS PERMANENTES DE 5 O MAS AÑOS-SIN VARIEDAD	S	0,00
5233175	21-025-020-00180-00005	62000	PASTOS PERMANENTES DE 5 O MAS AÑOS-SIN VARIEDAD	R	1,02
5233181	21-004-006-00790-00026	62000	PASTOS PERMANENTES DE 5 O MAS AÑOS-SIN VARIEDAD	S	0,00
5506432	21-007-009-00161-00008	62000	PASTOS PERMANENTES DE 5 O MAS AÑOS-SIN VARIEDAD	S	1,12
5506433	21-007-009-00161-00005	62000	PASTOS PERMANENTES DE 5 O MAS AÑOS-SIN VARIEDAD	S	2,94
5506434	21-007-009-00195-00003	62000	PASTOS PERMANENTES DE 5 O MAS AÑOS-SIN VARIEDAD	S	15,33
5506435	21-007-009-00161-00009	62000	PASTOS PERMANENTES DE 5 O MAS AÑOS-SIN VARIEDAD	S	0,70
5506436	21-007-009-00195-00006	62000	PASTOS PERMANENTES DE 5 O MAS AÑOS-SIN VARIEDAD	S	6,29
5506437	21-007-009-00195-00005	62000	PASTOS PERMANENTES DE 5 O MAS AÑOS-SIN VARIEDAD	S	1,45
5506438	21-007-009-00161-00002	62000	PASTOS PERMANENTES DE 5 O MAS AÑOS-SIN VARIEDAD	S	0,51
5506439	21-007-009-00161-00004	62000	PASTOS PERMANENTES DE 5 O MAS AÑOS-SIN VARIEDAD	S	2,74

(1) Superficie declarada admisible ajustada con la superficie comprometida.
(2) Factor de penalización valorando el alcance para el tipo de compromiso.

Puede verificar la integridad de una copia de este documento mediante la lectura del código QR adjunto o mediante el acceso a la dirección <https://ws050.juntadeandalucia.es/verificarFirma> indicando el código de VERIFICACIÓN

FIRMADO POR	RAQUEL MARIA ESPIN CRESPO	18/12/2024	
VERIFICACIÓN	Pk2jmBDMDBSWPSC42MTUWFP24ALUB4	PÁG. 1203/2078	

**Datos considerados para el Cálculo de la Carga Ganadera mínima y máxima del expediente****Recintos Determinados para el Cálculo de Garga Ganadera Máxima**

REF.	REFERENCIA SIGPAC	CULTIVO	DESCRIPCIÓN CULTIVO	SUP.	
				S/R	RESUELTA (ha)
5506440	21-007-009-00161-00003	62000	PASTOS PERMANENTES DE 5 O MAS AÑOS-SIN VARIEDAD	S	8,72
1700000006580609	21-004-006-00031-00005	62000	PASTOS PERMANENTES DE 5 O MAS AÑOS-SIN VARIEDAD	S	1,93
1700000006580610	21-004-006-00031-00013	62000	PASTOS PERMANENTES DE 5 O MAS AÑOS-SIN VARIEDAD	S	0,09
1700000006580614	21-004-006-00161-00001	62000	PASTOS PERMANENTES DE 5 O MAS AÑOS-SIN VARIEDAD	S	0,00
1700000006580617	21-025-020-00180-00001	62000	PASTOS PERMANENTES DE 5 O MAS AÑOS-SIN VARIEDAD	S	22,87
1700000006580618	21-025-018-00025-00007	62000	PASTOS PERMANENTES DE 5 O MAS AÑOS-SIN VARIEDAD	S	13,39
1700000006580619	21-025-020-00180-00003	62000	PASTOS PERMANENTES DE 5 O MAS AÑOS-SIN VARIEDAD	S	0,31
1700000006580621	21-025-018-00025-00005	62000	PASTOS PERMANENTES DE 5 O MAS AÑOS-SIN VARIEDAD	S	0,02
1700000006580622	21-004-006-00215-00005	62000	PASTOS PERMANENTES DE 5 O MAS AÑOS-SIN VARIEDAD	S	1,38
1700000006580623	21-004-006-00215-00003	62000	PASTOS PERMANENTES DE 5 O MAS AÑOS-SIN VARIEDAD	S	0,15
1700000006580624	21-004-006-00215-00001	62000	PASTOS PERMANENTES DE 5 O MAS AÑOS-SIN VARIEDAD	S	1,10
1700000006580625	21-004-006-00164-00001	62000	PASTOS PERMANENTES DE 5 O MAS AÑOS-SIN VARIEDAD	S	0,00
1700000006580626	21-004-006-00164-00004	62000	PASTOS PERMANENTES DE 5 O MAS AÑOS-SIN VARIEDAD	S	0,00
1700000006580627	21-004-006-00166-00001	62000	PASTOS PERMANENTES DE 5 O MAS AÑOS-SIN VARIEDAD	S	1,08
1700000006580628	21-004-006-00165-00001	62000	PASTOS PERMANENTES DE 5 O MAS AÑOS-SIN VARIEDAD	S	0,00
1700000006580629	21-004-006-00165-00002	62000	PASTOS PERMANENTES DE 5 O MAS AÑOS-SIN VARIEDAD	S	6,46
1700000006583104	21-004-006-00011-00002	62000	PASTOS PERMANENTES DE 5 O MAS AÑOS-SIN VARIEDAD	S	6,69
1700000006583156	21-004-006-00202-00001	62000	PASTOS PERMANENTES DE 5 O MAS AÑOS-SIN VARIEDAD	S	0,31

Incidencias de carga ganadera**INCIDENCIA DESCRIPCIÓN**

4272	Verifica que las líneas de declaración de las Solicitudes Únicas no tienen solapes con la capa de Retroactividad Gráfica (ambas de la misma campaña) a nivel de expediente/línea de declaración gráfica de la solicitud. Ref:-1551581 Recinto:21-004-006-00794-00077 Cultivo: - Agregado de la referencia del recinto.:0 Zona de la referencia del recinto.:0 Superficie solapada.:0,43 Id. Incid.:5093372 Ref:-1551580 Recinto:21-004-006-00794-00074 Cultivo: - Agregado de la referencia del recinto.:0 Zona de la referencia del recinto.:0 Superficie solapada.:0,15 Id. Incid.:5093374 Ref:-1551580 Recinto:21-004-006-00794-00074 Cultivo: - Agregado de la referencia del recinto.:0 Zona de la referencia del recinto.:0 Superficie solapada.:1,24 Id. Incid.:5093373 Ref:-1551575 Recinto:21-004-006-00794-00063 Cultivo: - Agregado de la referencia del recinto.:0 Zona de la referencia del recinto.:0 Superficie solapada.:0,11 Id. Incid.:5093375 Ref:-1551573 Recinto:21-004-006-00794-00040 Cultivo: - Agregado de la referencia del recinto.:0 Zona de la referencia del recinto.:0 Superficie solapada.:0,33 Id. Incid.:5093376 Ref:-1551572 Recinto:21-004-006-00794-00039 Cultivo: - Agregado de la referencia del recinto.:0 Zona de la referencia del recinto.:0 Superficie solapada.:0,3 Id. Incid.:5093377
------	---

(1) Superficie declarada admisible ajustada con la superficie comprometida.
(2) Factor de penalización valorando el alcance para el tipo de compromiso.

Puede verificar la integridad de una copia de este documento mediante la lectura del código QR adjunto o mediante el acceso a la dirección <https://ws050.juntadeandalucia.es/verificarFirma> indicando el código de VERIFICACIÓN

FIRMADO POR	RAQUEL MARIA ESPIN CRESPO	18/12/2024	
VERIFICACIÓN	Pk2jmBDMDBSWPSC42MTUWFP24ALUB4	PÁG. 1204/2078	

**APELLIDOS Y NOMBRE / RAZÓN SOCIAL**

MARTIN DE TORO FRANCISCO JAVIER

NIF

***8012*

EXPEDIENTE

1057364

ANUALIDAD DE PAGO

1ª

IMPORTE POR ANUALIDAD

	2023	2024	2025	2026	2027
IMPORTE MÁXIMO SUBVENCIONABLE	2.322,82 €	2.322,82 €	2.322,82 €	2.322,82 €	2.322,82 €
IMPORTE MEDIO DE TRANSFERENCIA (€/ha)	247,90 €	247,90 €	247,90 €	247,90 €	247,90 €

RESUMEN DE UNIDADES

Cód	GRUPO DE PAGO	Sup. Dec. Admisible (ha)	Sup. Comprometida (ha)	Sup. ajustada compromiso (1) (ha)	% sobredec.	Sup. Resuelta (ha)	Importe Declarado	Importe Topado	Importe Resuelto	Importe tras sobredec.
429	OLIVAR	9,37		9,37	0,00	9,37	2.322,82	2.322,82	2.322,82	2.322,82
TOTAL		9,37	9,37	9,37		9,37	2.322,82	2.322,82	2.322,82	2.322,82

APLICACIÓN DE REDUCCIONES Y PENALIZACIONES

GRUPO DE PAGO	Importe Calculado	Importe prereduc.	Criterios de subvencionabilidad y compromisos	Presentación tardía	Omisión declaración	Condicionalidad	IMPORTE (Euros) RESUELTO
OLIVAR	2.322,82	2.322,82	0,00	0,00	0,00	0,00	2.322,82
TOTAL	2.322,82	2.322,82					2.322,82

RESUMEN DE PAGOS**IMPORTE (Euros)**

	RESUELTO	FEADER	MAPA	CAPADR
OLIVAR - Pago realizado	2.322,82 €	1.974,40 €	227,87 €	120,55 €

RECINTOS RESUELTOS

REF.	REFERENCIA SIGPAC	CULTIVO DESCRIPCIÓN CULTIVO	S/R G.PAGO	PEND. MEDIA (%)	SUP. DEC. ADMISIBLE (ha)	SUP. COMPROM. (ha)	SUP. AJUSTADA COMPROM. (1) (ha)	SUP. CONY. SIGPAC (ha)	SUP. CERTIE (ha)	SUP. CAMPO (ha)	SUP. CAMPO DETER. CULT. DECLARADO (ha)	SUP. DEC. REDUCIDA (ha)	SUP. RESUELTA (ha)
-1350795	21-038-001-00186-001	101007 OLIVAR-MANZANILLA	S 429	26,50	0,55	0,55	0,55		0,55				0,55
-1350794	21-038-001-00186-001	101007 OLIVAR-MANZANILLA	S 429	26,50	0,03	0,03	0,03		0,03				0,03
-1350793	21-038-001-00186-001	101007 OLIVAR-MANZANILLA	S 429	26,50	0,28	0,28	0,28		0,28				0,28
-1350792	21-038-001-00186-001	101007 OLIVAR-MANZANILLA	S 429	26,50	0,06	0,06	0,06		0,06				0,06
-1350791	21-038-001-00166-001	101007 OLIVAR-MANZANILLA	S 429	34,60	0,28	0,28	0,28		0,28				0,28
1700000005479740	21-038-001-00186-005	101007 OLIVAR-MANZANILLA	S 429	45,50	1,07	1,07	1,07		1,07				1,07
1700000005479744	21-038-001-00167-004	101007 OLIVAR-MANZANILLA	S 429	56,30	0,20	0,20	0,20		0,20				0,20
1700000005479745	21-038-001-00186-008	101007 OLIVAR-MANZANILLA	S 429	46,60	0,04	0,04	0,04		0,04				0,04
1700000005479747	21-038-001-00186-001	101007 OLIVAR-MANZANILLA	S 429	26,50	3,88	3,88	3,88		3,88				3,88
1700000005479748	21-038-001-00168-003	101007 OLIVAR-MANZANILLA	S 429	37,30	0,30	0,30	0,30		0,30				0,30
1700000005479749	21-038-001-00186-003	101007 OLIVAR-MANZANILLA	S 429	37,50	1,32	1,32	1,32		1,32				1,32
1700000005479751	21-038-001-00186-004	101007 OLIVAR-MANZANILLA	S 429	36,60	0,33	0,33	0,33		0,33				0,33
1700000005479753	21-038-001-00167-003	101007 OLIVAR-MANZANILLA	S 429	45,40	1,03	1,03	1,03		1,03				1,03

INCIDENCIAS**INCIDENCIA DESCRIPCIÓN**

- 100402 Recinto solicitado no forma parte de ningún organismo de control autorizado para la producción ecológica en Andalucía o fecha de inscripción posterior al plazo establecido (Anexo I. Criterios de Subvencionabilidad. Orden 28 de marzo de 2023).
Ref:1700000005479754 Recinto:21-038-001-00186-00002 Cultivo:62000 PASTOS PERMANENTES DE 5 O MAS AÑOS-SIN VARIEDAD Secano
- 100407 Explotación solicitada no forma parte de ningún organismo de control autorizado para la producción ecológica en Andalucía o fecha de inscripción posterior al plazo establecido (Anexo I. Criterios de Subvencionabilidad. Orden 28 de marzo de 2023).
Explotación:ES210380000135 Especie:OVINA
Explotación:ES210380000135 Especie:PORCINO
- 100411 Recinto no admisible por no estar asociado en SIGGAN a una explotación ganadera (Artículo 10 de la Orden de 28 de marzo de 2023).
Ref:1700000005479754 Recinto:21-038-001-00186-00002 Cultivo:62000 PASTOS PERMANENTES DE 5 O MAS AÑOS-SIN VARIEDAD Secano
- 100424 Solicita recinto que no está comprometido para la operación.
Ref:1700000005479754 Recinto:21-038-001-00186-00002 Cultivo:62000 PASTOS PERMANENTES DE 5 O MAS AÑOS-SIN VARIEDAD Secano

(1) Superficie declarada admisible ajustada con la superficie comprometida.
(2) Factor de penalización valorando el alcance para el tipo de compromiso.

Puede verificar la integridad de una copia de este documento mediante la lectura del código QR adjunto o mediante el acceso a la dirección <https://ws050.juntadeandalucia.es/verificarFirma> indicando el código de VERIFICACIÓN

FIRMADO POR

RAQUEL MARIA ESPIN CRESPO

18/12/2024

VERIFICACIÓN

Pk2jmBDMDBSWPSC42MTUWFP24ALUB4

PÁG. 1205/2078



**APELLIDOS Y NOMBRE / RAZÓN SOCIAL**

MARTIN DEL CID ANTONIO

NIF
***0098*EXPEDIENTE
1030590**ANUALIDAD DE PAGO**

1ª

IMPORTES POR ANUALIDAD

	2023	2024	2025	2026	2027
IMPORTE MÁXIMO SUBVENCIONABLE	828,20 €	828,20 €	828,20 €	828,20 €	828,20 €
IMPORTE MEDIO DE TRANSFERENCIA (€/ha)	216,24 €	216,24 €	216,24 €	216,24 €	216,24 €

RESUMEN DE UNIDADES

Cód	GRUPO DE PAGO	Sup. Dec. Admisible (ha)	Sup. Comprometida (ha)	Sup. ajustada compromiso (1) (ha)	% sobredec.	Sup. Resuelta (ha)	Importe Declarado	Importe Topado	Importe Resuelto	Importe tras sobredec.
432	FRUTALES SECANO	3,83		3,83	0,00	3,83	828,20	828,20	828,20	828,20
TOTAL		3,83	3,83	3,83		3,83	828,20	828,20	828,20	828,20

APLICACIÓN DE REDUCCIONES Y PENALIZACIONES

GRUPO DE PAGO	Importe Calculado	Importe prereduc.	Criterios de subvencionabilidad y compromisos	Presentación tardía	Omisión declaración	Condicionalidad	IMPORTE (Euros) RESUELTO
FRUTALES SECANO	828,20	828,20	0,00	0,00	0,00	0,00	828,20
TOTAL	828,20	828,20					828,20

RESUMEN DE PAGOS**IMPORTE (Euros)**

	RESUELTO	FEADER	MAPA	CAPADR
FRUTALES SECANO - Pago realizado	828,20 €	703,97 €	81,25 €	42,98 €

RECINTOS RESUELTOS

REF.	REFERENCIA SIGPAC	CULTIVO	DESCRIPCIÓN CULTIVO	S/R G.PAGO	PEND. MEDIA (%)	SUP. DEC. ADMISIBLE (ha)	SUP. COMPROM. (ha)	SUP. AJUSTADA COMPR.(1) (ha)	SUP. CONY. SIGPAC (ha)	SUP. CERTIE (ha)	SUP. CAMPO (ha)	SUP. CAMPO DETER. CULT. DECLARADO (ha)	SUP. DEC. REDUCIDA (ha)	SUP. RESUELTA (ha)
4090860	21-007-001-00189-001	117129	CASTAÑOS-TEMPRANA	S	432	22,50	3,83	3,83	3,83	3,83			3,83	3,83

(1) Superficie declarada admisible ajustada con la superficie comprometida.
(2) Factor de penalización valorando el alcance para el tipo de compromiso.

Puede verificar la integridad de una copia de este documento mediante la lectura del código QR adjunto o mediante el acceso a la dirección <https://ws050.juntadeandalucia.es/verificarFirma> indicando el código de VERIFICACIÓN

FIRMADO POR

RAQUEL MARIA ESPIN CRESPO

18/12/2024

VERIFICACIÓN

Pk2jmBDMDBSWPSC42MTUWFP24ALUB4

PÁG. 1206/2078



**APELLIDOS Y NOMBRE / RAZÓN SOCIAL**

MARTIN DELGADO ESPERANZA

NIF

***5234*

EXPEDIENTE

1006304

ANUALIDAD DE PAGO

1ª

IMPORTES POR ANUALIDAD

	2023	2024	2025	2026	2027
IMPORTE MÁXIMO SUBVENCIONABLE	877,57 €	877,57 €	877,57 €	877,57 €	877,57 €
IMPORTE MEDIO DE TRANSFERENCIA (€/ha)	247,90 €	247,90 €	247,90 €	247,90 €	247,90 €

RESUMEN DE UNIDADES

Cód	GRUPO DE PAGO	Sup. Dec. Admisible (ha)	Sup. Comprometida (ha)	Sup. ajustada compromiso (1) (ha)	% sobredec.	Sup. Resuelta (ha)	Importe Declarado	Importe Topado	Importe Resuelto	Importe tras sobredec.
429	OLIVAR	3,54		3,54	0,00	3,54	877,57	877,57	877,57	877,57
TOTAL		3,54	3,54	3,54		3,54	877,57	877,57	877,57	877,57

APLICACIÓN DE REDUCCIONES Y PENALIZACIONES

GRUPO DE PAGO	Importe Calculado	Importe prereduc.	Criterios de subvencionabilidad y compromisos	Presentación tardía	Omisión declaración	Condicionalidad	IMPORTE (Euros) RESUELTO
OLIVAR	877,57	877,57	0,00	0,00	0,00	0,00	877,57
TOTAL	877,57	877,57					877,57

RESUMEN DE PAGOS**IMPORTE (Euros)**

	RESUELTO	FEADER	MAPA	CAPADR
OLIVAR - Pago realizado	877,57 €	745,93 €	86,09 €	45,55 €

RECINTOS RESUELTOS

REF.	REFERENCIA SIGPAC	CULTIVO	DESCRIPCIÓN CULTIVO	S/R G.PAGO	PEND. MEDIA (%)	SUP. DEC. ADMISIBLE (ha)	SUP. COMPROM. (ha)	SUP. AJUSTADA COMPR.(1) (ha)	SUP. CONY. SIGPAC (ha)	SUP. CERTIE (ha)	SUP. CAMPO (ha)	SUP. CAMPO DETER. CULT. DECLARADO (ha)	SUP. DEC. REDUCIDA (ha)	SUP. RESUELTA (ha)
1700000002649940	21-039-001-00078-002	101007	OLIVAR-MANZANILLA	S 429	15,50	0,76	0,76	0,76		0,76			0,76	0,76
1700000002649941	21-039-001-00078-004	101007	OLIVAR-MANZANILLA	S 429	15,10	0,03	0,03	0,03		0,03			0,03	0,03
1700000002649942	21-039-001-00096-003	101007	OLIVAR-MANZANILLA	S 429	8,10	2,75	2,75	2,75		2,75			2,75	2,75

(1) Superficie declarada admisible ajustada con la superficie comprometida.
(2) Factor de penalización valorando el alcance para el tipo de compromiso.

Puede verificar la integridad de una copia de este documento mediante la lectura del código QR adjunto o mediante el acceso a la dirección <https://ws050.juntadeandalucia.es/verificarFirma> indicando el código de VERIFICACIÓN

FIRMADO POR

RAQUEL MARIA ESPIN CRESPO

18/12/2024

VERIFICACIÓN

Pk2jmBDMDBSWPSC42MTUWFP24ALUB4

PÁG. 1207/2078



**APELLIDOS Y NOMBRE / RAZÓN SOCIAL**

MARTIN DOMINGUEZ AURELIA

NIF
0270EXPEDIENTE**
1253524**ANUALIDAD DE PAGO**

1ª

IMPORTES POR ANUALIDAD

	2023	2024	2025	2026	2027
IMPORTE MÁXIMO SUBVENCIONABLE	1.762,57 €	1.762,57 €	1.762,57 €	1.762,57 €	1.762,57 €
IMPORTE MEDIO DE TRANSFERENCIA (€/ha)	247,90 €	247,90 €	247,90 €	247,90 €	247,90 €

RESUMEN DE UNIDADES

Cód	GRUPO DE PAGO	Sup. Dec. Admisible (ha)	Sup. Comprometida (ha)	Sup. ajustada compromiso (1) (ha)	% sobredec.	Sup. Resuelta (ha)	Importe Declarado	Importe Topado	Importe Resuelto	Importe tras sobredec.
429	OLIVAR	7,11		7,11	0,00	7,11	1.762,57	1.762,57	1.762,57	1.762,57
TOTAL		7,11	7,11	7,11		7,11	1.762,57	1.762,57	1.762,57	1.762,57

APLICACIÓN DE REDUCCIONES Y PENALIZACIONES

GRUPO DE PAGO	Importe Calculado	Importe prereduc.	Criterios de subvencionabilidad y compromisos	Presentación tardía	Omisión declaración	Condicionalidad	IMPORTE (Euros) RESUELTO
OLIVAR	1.762,57	1.762,57	0,00	0,00	0,00	0,00	1.762,57
TOTAL	1.762,57	1.762,57					1.762,57

RESUMEN DE PAGOS**IMPORTE (Euros)**

	RESUELTO	FEADER	MAPA	CAPADR
OLIVAR - Pago realizado	1.762,57 €	1.498,18 €	172,91 €	91,48 €

RECINTOS RESUELTOS

REF.	REFERENCIA SIGPAC	CULTIVO	DESCRIPCIÓN CULTIVO	S/R G.PAGO	PEND. MEDIA (%)	SUP. DEC. ADMISIBLE (ha)	SUP. COMPROM. (ha)	SUP. AJUSTADA COMPR.(1) (ha)	SUP. CONY. SIGPAC (ha)	SUP. CERTIE (ha)	SUP. CAMPO (ha)	SUP. CAMPO DETER. CULT. DECLARADO (ha)	SUP. DEC. REDUCIDA (ha)	SUP. RESUELTA (ha)
1700000004674815	21-009-004-00069-001	101007	OLIVAR-MANZANILLA	S 429	19,90	2,67	2,67	2,67	2,67	2,67			2,67	2,67
1700000004674816	21-009-004-00080-004	101007	OLIVAR-MANZANILLA	S 429	23,20	3,02	3,02	3,02	3,02	3,02			3,02	3,02
1700000004674817	21-009-019-00060-001	101007	OLIVAR-MANZANILLA	S 429	32,50	1,42	1,42	1,42	1,42	1,42			1,42	1,42

(1) Superficie declarada admisible ajustada con la superficie comprometida.
(2) Factor de penalización valorando el alcance para el tipo de compromiso.

Puede verificar la integridad de una copia de este documento mediante la lectura del código QR adjunto o mediante el acceso a la dirección <https://ws050.juntadeandalucia.es/verificarFirma> indicando el código de VERIFICACIÓN

FIRMADO POR

RAQUEL MARIA ESPIN CRESPO

18/12/2024

VERIFICACIÓN

Pk2jmBDMDBSWPSC42MTUWFP24ALUB4

PÁG. 1208/2078



**APELLIDOS Y NOMBRE / RAZÓN SOCIAL**

MARTIN DOMINGUEZ DAVID

NIF

***9828*

EXPEDIENTE

1051411

ANUALIDAD DE PAGO

1ª

IMPORTE POR ANUALIDAD

	2023	2024	2025	2026	2027
IMPORTE MÁXIMO SUBVENCIONABLE	2.337,70 €	2.337,70 €	2.337,70 €	2.337,70 €	2.337,70 €
IMPORTE MEDIO DE TRANSFERENCIA (€/ha)	247,90 €	247,90 €	247,90 €	247,90 €	247,90 €

RESUMEN DE UNIDADES

Cód	GRUPO DE PAGO	Sup. Dec. Admisible (ha)	Sup. Comprometida (ha)	Sup. ajustada compromiso (1) (ha)	% sobredec.	Sup. Resuelta (ha)	Importe Declarado	Importe Topado	Importe Resuelto	Importe tras sobredec.
429	OLIVAR	9,43		9,43	0,00	9,43	2.337,70	2.337,70	2.337,70	2.337,70
TOTAL		9,43	9,43	9,43		9,43	2.337,70	2.337,70	2.337,70	2.337,70

APLICACIÓN DE REDUCCIONES Y PENALIZACIONES

GRUPO DE PAGO	Importe Calculado	Importe prereduc.	Criterios de subvencionabilidad y compromisos	Presentación tardía	Omisión declaración	Condicionalidad	IMPORTE (Euros) RESUELTO
OLIVAR	2.337,70	2.337,70	0,00	0,00	0,00	0,00	2.337,70
TOTAL	2.337,70	2.337,70					2.337,70

RESUMEN DE PAGOS**IMPORTE (Euros)**

	RESUELTO	FEADER	MAPA	CAPADR
OLIVAR - Pago realizado	2.337,70 €	1.987,05 €	229,33 €	121,32 €

RECINTOS RESUELTOS

REF.	REFERENCIA SIGPAC	CULTIVO	DESCRIPCIÓN CULTIVO	S/R G.PAGO	PEND. MEDIA (%)	SUP. DEC. ADMISIBLE (ha)	SUP. COMPROM. (ha)	SUP. AJUSTADA COMPR.(1) (ha)	SUP. CONY. SIGPAC (ha)	SUP. CERTIE (ha)	SUP. CAMPO (ha)	SUP. CAMPO DETER. CULT. DECLARADO (ha)	SUP. DEC. REDUCIDA (ha)	SUP. RESUELTA (ha)
1700000004587095	21-009-002-00073-001	101007	OLIVAR-MANZANILLA	S 429	29,10	1,04	1,04	1,04		1,04			1,04	1,04
1700000004587096	21-009-004-00200-002	101007	OLIVAR-MANZANILLA	S 429	22,50	0,99	0,99	0,99		0,99			0,99	0,99
1700000004587097	21-009-019-00184-001	101007	OLIVAR-MANZANILLA	S 429	31,50	1,30	1,30	1,30		1,30			1,30	1,30
1700000004587098	21-009-019-00176-001	101007	OLIVAR-MANZANILLA	S 429	26,00	0,72	0,72	0,72		0,72			0,72	0,72
1700000004587099	21-009-012-00223-001	101007	OLIVAR-MANZANILLA	S 429	15,90	0,50	0,50	0,50		0,50			0,50	0,50
1700000004587100	21-009-004-00201-001	101007	OLIVAR-MANZANILLA	S 429	25,10	0,90	0,90	0,90		0,90			0,90	0,90
1700000004587101	21-009-809-00523-001	101007	OLIVAR-MANZANILLA	S 429	24,30	0,62	0,62	0,62		0,62			0,62	0,62
1700000004587102	21-009-809-00002-003	101007	OLIVAR-MANZANILLA	S 429	7,70	0,23	0,23	0,23		0,23			0,23	0,23
1700000004587103	21-009-019-00202-001	101007	OLIVAR-MANZANILLA	S 429	31,10	3,13	3,13	3,13		3,13			3,13	3,13

(1) Superficie declarada admisible ajustada con la superficie comprometida.

(2) Factor de penalización valorando el alcance para el tipo de compromiso.

Puede verificar la integridad de una copia de este documento mediante la lectura del código QR adjunto o mediante el acceso a la dirección <https://ws050.juntadeandalucia.es/verificarFirma> indicando el código de VERIFICACIÓN

FIRMADO POR

RAQUEL MARIA ESPIN CRESPO

18/12/2024

VERIFICACIÓN

Pk2jmBDMDBSWPSC42MTUWFP24ALUB4

PÁG. 1209/2078



**APELLIDOS Y NOMBRE / RAZÓN SOCIAL**

MARTIN GARCIA ALFONSO

NIF

***2109*

EXPEDIENTE

1216755

ANUALIDAD DE PAGO

1ª

IMPORTES POR ANUALIDAD

	2023	2024	2025	2026	2027
IMPORTE MÁXIMO SUBVENCIONABLE	2.520,36 €	2.520,36 €	2.520,36 €	2.520,36 €	2.520,36 €
IMPORTE MEDIO DE TRANSFERENCIA (€/ha)	82,15 €	82,15 €	82,15 €	82,15 €	82,15 €

RESUMEN DE UNIDADES

Cód	GRUPO DE PAGO	Sup. Dec. Admisible (ha)	Sup. Comprometida (ha)	Sup. ajustada compromiso (1) (ha)	% sobredec.	Sup. Resuelta (ha)	Importe Declarado	Importe Topado	Importe Resuelto	Importe tras sobredec.
428	PASTOS ASOCIADOS A GANADERÍA ECOLÓGICA	30,68		30,68	0,00	30,68	2.520,36	2.520,36	2.520,36	2.520,36
TOTAL		30,68	30,68	30,68		30,68	2.520,36	2.520,36	2.520,36	2.520,36

APLICACIÓN DE REDUCCIONES Y PENALIZACIONES

GRUPO DE PAGO	Importe Calculado	Importe prereduc.	Criterios de subvencionabilidad y compromisos	Presentación tardía	Omisión declaración	Condicionidad	IMPORTE (Euros) RESUELTO
PASTOS ASOCIADOS A GANADERÍA	2.520,36	2.520,36	0,00	0,00	0,00	0,00	2.520,36
TOTAL	2.520,36	2.520,36					2.520,36

RESUMEN DE PAGOS**IMPORTE (Euros)**

	RESUELTO	FEADER	MAPA	CAPADR
PASTOS ASOCIADOS A GANADERÍA ECOLÓGICA - Pago realizado	2.520,36 €	2.142,31 €	247,25 €	130,80 €

RECINTOS RESUELTOS

REE	REFERENCIA SIGPAC	CULTIVO	DESCRIPCIÓN CULTIVO	S/R G.PAGO	PEND. MEDIA (%)	SUP. DEC. ADMISIBLE (ha)	SUP. COMPROM. (ha)	SUP. AJUSTADA COMPROM. (1) (ha)	SUP. CONV. SIGPAC (ha)	SUP. CERTIF. (ha)	SUP. CAMPO (ha)	SUP. CAMPO DECLARADO (ha)	SUP. DEC. REDUCIDA (ha)	SUP. RESUELTA (ha)
4542192	21-005-900-99000-990	62000	PASTOS PERMANENTES DE 5 O MAS AÑOS-SIN VARIEDAD	S 428	1,44	20,62	20,62	20,62		20,62			20,62	20,62
6840976	21-040-900-99000-990	62000	PASTOS PERMANENTES DE 5 O MAS AÑOS-SIN VARIEDAD	S 428	0,60	10,06	10,06	10,06		10,06			10,06	10,06

INCIDENCIAS**INCIDENCIA DESCRIPCIÓN**

- 100411 Recinto no admisible por no estar asociado en SIGGAN a una explotación ganadera (Artículo 10 de la Orden de 28 de marzo de 2023).
Ref:1700000006891210 Recinto:21-005-046-00013-00010 Cultivo:62000 PASTOS PERMANENTES DE 5 O MAS AÑOS-SIN VARIEDAD Secano
- 100424 Solicita recinto que no está comprometido para la operación.
Ref:1700000006891210 Recinto:21-005-046-00013-00010 Cultivo:62000 PASTOS PERMANENTES DE 5 O MAS AÑOS-SIN VARIEDAD Secano

(1) Superficie declarada admisible ajustada con la superficie comprometida.
(2) Factor de penalización valorando el alcance para el tipo de compromiso.

Puede verificar la integridad de una copia de este documento mediante la lectura del código QR adjunto o mediante el acceso a la dirección <https://ws050.juntadeandalucia.es/verificarFirma> indicando el código de VERIFICACIÓN

FIRMADO POR

RAQUEL MARIA ESPIN CRESPO

18/12/2024

VERIFICACIÓN

Pk2jmBDMDBSWPSC42MTUWFP24ALUB4

PÁG. 1210/2078



**Datos considerados para el Cálculo de la Carga Ganadera mínima y máxima del expediente**

Explotación	Especie	Inscrito en Sipea y Admisible	Ugm Calculada para CG Mínima	Ugm Calculada para CG Máxima
ES210050000511	BOVINA	SI	13,05	13,05
ES210400000515	BOVINA	SI	5,43	5,43
			18,48	18,48

Superficie determinada para Cálculo Carga Ganadera Mínima: 36,71 ha

Superficie determinada para Cálculo Carga Ganadera Máxima: 36,71 ha

Carga Ganadera Mínima Expediente: 0,50 ugm/ha

Carga Ganadera Máxima Expediente: 0,50 ugm/ha

Recintos Determinados para el Cálculo de Garga Ganadera Mínima

REF.	REFERENCIA SIGPAC	CULTIVO	DESCRIPCIÓN CULTIVO	S/R	SUP. RESUELTA (ha)
-1562905	21-005-002-00226-00001	63000	PASTOS DE MENOS DE 5 AÑOS-SIN VARIEDAD	S	1,10
4542192	21-005-900-99000-99003	62000	PASTOS PERMANENTES DE 5 O MAS AÑOS-SIN VARIEDAD	S	20,62
5340152	21-005-048-00176-00001	20000	BARBECHO TRADICIONAL-SIN VARIEDAD	S	3,06
6840976	21-040-900-99000-99001	62000	PASTOS PERMANENTES DE 5 O MAS AÑOS-SIN VARIEDAD	S	10,06
1700000006891210	21-005-046-00013-00010	62000	PASTOS PERMANENTES DE 5 O MAS AÑOS-SIN VARIEDAD	S	1,87

Recintos Determinados para el Cálculo de Garga Ganadera Máxima

REF.	REFERENCIA SIGPAC	CULTIVO	DESCRIPCIÓN CULTIVO	S/R	SUP. RESUELTA (ha)
-1562905	21-005-002-00226-00001	63000	PASTOS DE MENOS DE 5 AÑOS-SIN VARIEDAD	S	1,10
4542192	21-005-900-99000-99003	62000	PASTOS PERMANENTES DE 5 O MAS AÑOS-SIN VARIEDAD	S	20,62
5340152	21-005-048-00176-00001	20000	BARBECHO TRADICIONAL-SIN VARIEDAD	S	3,06
6840976	21-040-900-99000-99001	62000	PASTOS PERMANENTES DE 5 O MAS AÑOS-SIN VARIEDAD	S	10,06
1700000006891210	21-005-046-00013-00010	62000	PASTOS PERMANENTES DE 5 O MAS AÑOS-SIN VARIEDAD	S	1,87

(1) Superficie declarada admisible ajustada con la superficie comprometida.
(2) Factor de penalización valorando el alcance para el tipo de compromiso.Puede verificar la integridad de una copia de este documento mediante la lectura del código QR adjunto o mediante el acceso a la dirección <https://ws050.juntadeandalucia.es/verificarFirma> indicando el código de VERIFICACIÓN

FIRMADO POR

RAQUEL MARIA ESPIN CRESPO

18/12/2024

VERIFICACIÓN

Pk2jmBDMDBSWPSC42MTUWFP24ALUB4

PÁG. 1211/2078



**APELLIDOS Y NOMBRE / RAZÓN SOCIAL**

MARTIN GARRIDO MARIA DOLORES

NIF
2814EXPEDIENTE**
1250876**ANUALIDAD DE PAGO**

1ª

IMPORTES POR ANUALIDAD

	2023	2024	2025	2026	2027
IMPORTE MÁXIMO SUBVENCIONABLE	2.129,46 €	2.129,46 €	2.129,46 €	2.129,46 €	2.129,46 €
IMPORTE MEDIO DE TRANSFERENCIA (€/ha)	247,90 €	247,90 €	247,90 €	247,90 €	247,90 €

RESUMEN DE UNIDADES

Cód	GRUPO DE PAGO	Sup. Dec. Admisible (ha)	Sup. Comprometida (ha)	Sup. ajustada compromiso (1) (ha)	% sobredec.	Sup. Resuelta (ha)	Importe Declarado	Importe Topado	Importe Resuelto	Importe tras sobredec.
429	OLIVAR	8,59		8,59	0,00	8,59	2.129,46	2.129,46	2.129,46	2.129,46
TOTAL		8,59	8,59	8,59		8,59	2.129,46	2.129,46	2.129,46	2.129,46

APLICACIÓN DE REDUCCIONES Y PENALIZACIONES

GRUPO DE PAGO	Importe Calculado	Importe prereduc.	Criterios de subvencionabilidad y compromisos	Presentación tardía	Omisión declaración	Condicionalidad	IMPORTE (Euros) RESUELTO
OLIVAR	2.129,46	2.129,46	0,00	0,00	0,00	0,00	2.129,46
TOTAL	2.129,46	2.129,46					2.129,46

RESUMEN DE PAGOS**IMPORTE (Euros)**

	RESUELTO	FEADER	MAPA	CAPADR
OLIVAR - Pago realizado	2.129,46 €	1.810,04 €	208,90 €	110,52 €

RECINTOS RESUELTOS

REF.	REFERENCIA SIGPAC	CULTIVO	DESCRIPCIÓN CULTIVO	S/R G.PAGO	PEND. MEDIA (%)	SUP. DEC. ADMISIBLE (ha)	SUP. COMPROM. (ha)	SUP. AJUSTADA COMPR.(1) (ha)	SUP. CONY. SIGPAC (ha)	SUP. CERTIE (ha)	SUP. CAMPO (ha)	SUP. CAMPO DETER. CULT. DECLARADO (ha)	SUP. DEC. REDUCIDA (ha)	SUP. RESUELTA (ha)
1700000004675080	21-009-004-00188-001	101216	OLIVAR-MANZANILLA DE HUELVA	S 429	11,20	1,14	1,14	1,14		1,14			1,14	1,14
1700000004675081	21-009-004-00178-001	101216	OLIVAR-MANZANILLA DE HUELVA	S 429	20,30	0,82	0,82	0,82		0,82			0,82	0,82
1700000004675082	21-009-004-00177-003	101216	OLIVAR-MANZANILLA DE HUELVA	S 429	23,60	5,69	5,69	5,69		5,69			5,69	5,69
1700000004675083	21-009-004-00088-001	101216	OLIVAR-MANZANILLA DE HUELVA	S 429	20,50	0,94	0,94	0,94		0,94			0,94	0,94

(1) Superficie declarada admisible ajustada con la superficie comprometida.
(2) Factor de penalización valorando el alcance para el tipo de compromiso.Puede verificar la integridad de una copia de este documento mediante la lectura del código QR adjunto o mediante el acceso a la dirección <https://ws050.juntadeandalucia.es/verificarFirma> indicando el código de VERIFICACIÓN

FIRMADO POR

RAQUEL MARIA ESPIN CRESPO

18/12/2024

VERIFICACIÓN

Pk2jmBDMDBSWPSC42MTUWFP24ALUB4

PÁG. 1212/2078



**APELLIDOS Y NOMBRE / RAZÓN SOCIAL**

MARTIN GUERRA ANTONIO

NIF
4858EXPEDIENTE**
1001703**ANUALIDAD DE PAGO**

1ª

IMPORTES POR ANUALIDAD

	2023	2024	2025	2026	2027
IMPORTE MÁXIMO SUBVENCIONABLE	3.520,39 €	3.520,39 €	3.520,39 €	3.520,39 €	3.520,39 €
IMPORTE MEDIO DE TRANSFERENCIA (€/ha)	216,24 €	216,24 €	216,24 €	216,24 €	216,24 €

RESUMEN DE UNIDADES

Cód	GRUPO DE PAGO	Sup. Dec. Admisible (ha)	Sup. Comprometida (ha)	Sup. ajustada compromiso (1) (ha)	% sobredec.	Sup. Resuelta (ha)	Importe Declarado	Importe Topado	Importe Resuelto	Importe tras sobredec.
432	FRUTALES SECANO	16,28		16,28	0,00	16,28	3.520,39	3.520,39	3.520,39	3.520,39
TOTAL		16,28	16,28	16,28		16,28	3.520,39	3.520,39	3.520,39	3.520,39

APLICACIÓN DE REDUCCIONES Y PENALIZACIONES

GRUPO DE PAGO	Importe Calculado	Importe prereduc.	Criterios de subvencionabilidad y compromisos	Presentación tardía	Omisión declaración	Condicionalidad	IMPORTE (Euros) RESUELTO
FRUTALES SECANO	3.520,39	3.520,39	0,00	0,00	0,00	0,00	3.520,39
TOTAL	3.520,39	3.520,39					3.520,39

RESUMEN DE PAGOS**IMPORTE (Euros)**

	RESUELTO	FEADER	MAPA	CAPADR
FRUTALES SECANO - Pago realizado	3.520,39 €	2.992,33 €	345,35 €	182,71 €

RECINTOS RESUELTOS

REF.	REFERENCIA SIGPAC	CULTIVO	DESCRIPCIÓN CULTIVO	S/R G.PAGO	PEND. MEDIA (%)	SUP. DEC. ADMISIBLE (ha)	SUP. COMPROM. (ha)	SUP. AJUSTADA COMPR.(1) (ha)	SUP. CONY. SIGPAC (ha)	SUP. CERTIE (ha)	SUP. CAMPO (ha)	SUP. CAMPO DETER. CULT. DECLARADO (ha)	SUP. DEC. REDUCIDA (ha)	SUP. RESUELTA (ha)
1700000004824014	21-007-001-00035-001	117129	CASTAÑOS-TEMPRANA	S	432	19,90	8,79	8,79	8,79	8,79			8,79	8,79
1700000004824015	21-007-001-00119-001	117129	CASTAÑOS-TEMPRANA	S	432	24,50	7,49	7,49	7,49	7,49			7,49	7,49

INCIDENCIAS**INCIDENCIA DESCRIPCIÓN**

100421 Recinto declarado por error para una operación de la 6503, que se ha corregido de oficio marcando la operación correcta, de acuerdo con la fecha de inscripción del recinto en la producción ecológica.
Ref:1700000004824014 Recinto:21-007-001-00035-00001 Cultivo:117129 CASTAÑOS-TEMPRANA Secano

(1) Superficie declarada admisible ajustada con la superficie comprometida.
(2) Factor de penalización valorando el alcance para el tipo de compromiso.

Puede verificar la integridad de una copia de este documento mediante la lectura del código QR adjunto o mediante el acceso a la dirección <https://ws050.juntadeandalucia.es/verificarFirma> indicando el código de VERIFICACIÓN

FIRMADO POR

RAQUEL MARIA ESPIN CRESPO

18/12/2024

VERIFICACIÓN

Pk2jmBDMDBSWPSC42MTUWFP24ALUB4

PÁG. 1213/2078



**APELLIDOS Y NOMBRE / RAZÓN SOCIAL**

MARTIN GUERRA MANUEL JESUS

NIF

****4859*

EXPEDIENTE

1001694

ANUALIDAD DE PAGO

1ª

IMPORTES POR ANUALIDAD

	2023	2024	2025	2026	2027
IMPORTE MÁXIMO SUBVENCIONABLE	1.152,56 €	1.152,56 €	1.152,56 €	1.152,56 €	1.152,56 €
IMPORTE MEDIO DE TRANSFERENCIA (€/ha)	216,24 €	216,24 €	216,24 €	216,24 €	216,24 €

RESUMEN DE UNIDADES

Cód	GRUPO DE PAGO	Sup. Dec. Admisible (ha)	Sup. Comprometida (ha)	Sup. ajustada compromiso (1) (ha)	% sobredec.	Sup. Resuelta (ha)	Importe Declarado	Importe Topado	Importe Resuelto	Importe tras sobredec.
432	FRUTALES SECANO	5,47		5,33	0,00	5,33	1.152,56	1.152,56	1.152,56	1.152,56
TOTAL		5,47	5,33	5,33		5,33	1.152,56	1.152,56	1.152,56	1.152,56

APLICACIÓN DE REDUCCIONES Y PENALIZACIONES

GRUPO DE PAGO	Importe Calculado	Importe prereduc.	Criterios de subvencionabilidad y compromisos	Presentación tardía	Omisión declaración	Condicionalidad	IMPORTE (Euros) RESUELTO
FRUTALES SECANO	1.152,56	1.152,56	0,00	0,00	0,00	0,00	1.152,56
TOTAL	1.152,56	1.152,56					1.152,56

RESUMEN DE PAGOS**IMPORTE (Euros)**

	RESUELTO	FEADER	MAPA	CAPADR
FRUTALES SECANO - Pago realizado	1.152,56 €	979,68 €	113,07 €	59,81 €

RECINTOS RESUELTOS

REF.	REFERENCIA SIGPAC	CULTIVO	DESCRIPCIÓN CULTIVO	S/R	G.PAGO	PEND. MEDIA (%)	SUP. DEC. ADMISIBLE (ha)	SUP. COMPROM. (ha)	SUP. AJUSTADA COMPR.(1) (ha)	SUP. CONY. SIGPAC (ha)	SUP. CERTIE (ha)	SUP. CAMPO (ha)	SUP. CAMPO DETER. CULT. DECLARADO (ha)	SUP. DEC. REDUCIDA (ha)	SUP. RESUELTA (ha)
1700000004824273	21-007-001-00085-003	117125	CASTAÑOS-PILONGA	S	432	20,90	5,47	5,33	5,33		5,47			5,33	5,33

INCIDENCIAS**INCIDENCIA DESCRIPCIÓN**

- 4272 Verifica que las líneas de declaración de las Solicitudes Únicas no tienen solapes con la capa de Retroactividad Gráfica (ambas de la misma campaña) a nivel de expediente/línea de declaración gráfica de la solicitud.
Ref:1700000004824273 Recinto:21-007-001-00085-00003 Cultivo: - Agregado de la referencia del recinto.:0 Zona de la referencia del recinto.:0 Superficie solapada.:0,14 Id. Incid.:101074379

(1) Superficie declarada admisible ajustada con la superficie comprometida.
(2) Factor de penalización valorando el alcance para el tipo de compromiso.

Puede verificar la integridad de una copia de este documento mediante la lectura del código QR adjunto o mediante el acceso a la dirección <https://ws050.juntadeandalucia.es/verificarFirma> indicando el código de VERIFICACIÓN

FIRMADO POR

RAQUEL MARIA ESPIN CRESPO

18/12/2024

VERIFICACIÓN

Pk2jmBDMDBSWPSC42MTUWFP24ALUB4

PÁG. 1214/2078



**APELLIDOS Y NOMBRE / RAZÓN SOCIAL**

MARTIN MOHEDANO JOSE LUIS

NIF
***6122*EXPEDIENTE
1103647**ANUALIDAD DE PAGO**

1ª

IMPORTES POR ANUALIDAD

	2023	2024	2025	2026	2027
IMPORTE MÁXIMO SUBVENCIONABLE	1.325,55 €	1.325,55 €	1.325,55 €	1.325,55 €	1.325,55 €
IMPORTE MEDIO DE TRANSFERENCIA (€/ha)	216,24 €	216,24 €	216,24 €	216,24 €	216,24 €

RESUMEN DE UNIDADES

Cód	GRUPO DE PAGO	Sup. Dec. Admisible (ha)	Sup. Comprometida (ha)	Sup. ajustada compromiso (1) (ha)	% sobredec.	Sup. Resuelta (ha)	Importe Declarado	Importe Topado	Importe Resuelto	Importe tras sobredec.
432	FRUTALES SECANO	6,13		6,13	0,00	6,13	1.325,55	1.325,55	1.325,55	1.325,55
TOTAL		6,13	6,13	6,13		6,13	1.325,55	1.325,55	1.325,55	1.325,55

APLICACIÓN DE REDUCCIONES Y PENALIZACIONES

GRUPO DE PAGO	Importe Calculado	Importe prereduc.	Criterios de subvencionabilidad y compromisos	Presentación tardía	Omisión declaración	Condicionalidad	IMPORTE (Euros) RESUELTO
FRUTALES SECANO	1.325,55	1.325,55	0,00	0,00	0,00	0,00	1.325,55
TOTAL	1.325,55	1.325,55					1.325,55

RESUMEN DE PAGOS**IMPORTE (Euros)**

	RESUELTO	FEADER	MAPA	CAPADR
FRUTALES SECANO - Pago realizado	1.325,55 €	1.126,72 €	130,04 €	68,79 €

RECINTOS RESUELTOS

REF.	REFERENCIA SIGPAC	CULTIVO	DESCRIPCIÓN CULTIVO	S/R G.PAGO	PEND. MEDIA (%)	SUP. DEC. ADMISIBLE (ha)	SUP. COMPROM. (ha)	SUP. AJUSTADA COMPROM. (1) (ha)	SUP. CONY. SIGPAC (ha)	SUP. CERTIE (ha)	SUP. CAMPO (ha)	SUP. CAMPO DETER. CULT. DECLARADO (ha)	SUP. DEC. REDUCIDA (ha)	SUP. RESUELTA (ha)
1700000004650509	21-048-002-00196-001	117090	CASTAÑOS-PELONA	S 432	17,00	1,68	1,68	1,68	1,68	1,68			1,68	1,68
1700000004650510	21-048-002-00197-001	117090	CASTAÑOS-PELONA	S 432	16,10	2,04	2,04	2,04	2,04	2,04			2,04	2,04
1700000004650511	21-048-002-00200-001	117090	CASTAÑOS-PELONA	S 432	17,70	0,99	0,99	0,99	0,99	0,99			0,99	0,99
1700000004650512	21-048-002-00375-001	117090	CASTAÑOS-PELONA	S 432	17,50	0,89	0,89	0,89	0,89	0,89			0,89	0,89
1700000004650514	21-048-002-00201-001	117090	CASTAÑOS-PELONA	S 432	22,80	0,53	0,53	0,53	0,53	0,53			0,53	0,53

(1) Superficie declarada admisible ajustada con la superficie comprometida.
(2) Factor de penalización valorando el alcance para el tipo de compromiso.Puede verificar la integridad de una copia de este documento mediante la lectura del código QR adjunto o mediante el acceso a la dirección <https://ws050.juntadeandalucia.es/verificarFirma> indicando el código de VERIFICACIÓN

FIRMADO POR

RAQUEL MARIA ESPIN CRESPO

18/12/2024

VERIFICACIÓN

Pk2jmBDMDBSWPSC42MTUWFP24ALUB4

PÁG. 1215/2078



**APELLIDOS Y NOMBRE / RAZÓN SOCIAL**

MARTIN NAVARRO JOSE MARIA

NIF
4124EXPEDIENTE**
1007276**ANUALIDAD DE PAGO**

1ª

IMPORTES POR ANUALIDAD

	2023	2024	2025	2026	2027
IMPORTE MÁXIMO SUBVENCIONABLE	1.135,38 €	1.135,38 €	1.135,38 €	1.135,38 €	1.135,38 €
IMPORTE MEDIO DE TRANSFERENCIA (€/ha)	247,90 €	247,90 €	247,90 €	247,90 €	247,90 €

RESUMEN DE UNIDADES

Cód	GRUPO DE PAGO	Sup. Dec. Admisible (ha)	Sup. Comprometida (ha)	Sup. ajustada compromiso (1) (ha)	% sobredec.	Sup. Resuelta (ha)	Importe Declarado	Importe Topado	Importe Resuelto	Importe tras sobredec.
429	OLIVAR	4,58		4,58	0,00	4,58	1.135,38	1.135,38	1.135,38	1.135,38
TOTAL		4,58	4,58	4,58		4,58	1.135,38	1.135,38	1.135,38	1.135,38

APLICACIÓN DE REDUCCIONES Y PENALIZACIONES

GRUPO DE PAGO	Importe Calculado	Importe prereduc.	Criterios de subvencionabilidad y compromisos	Presentación tardía	Omisión declaración	Condicionalidad	IMPORTE (Euros) RESUELTO
OLIVAR	1.135,38	1.135,38	0,00	0,00	0,00	0,00	1.135,38
TOTAL	1.135,38	1.135,38					1.135,38

RESUMEN DE PAGOS**IMPORTE (Euros)**

	RESUELTO	FEADER	MAPA	CAPADR
OLIVAR - Pago realizado	1.135,38 €	965,07 €	111,38 €	58,93 €

RECINTOS RESUELTOS

REF.	REFERENCIA SIGPAC	CULTIVO	DESCRIPCIÓN CULTIVO	S/R	G.PAGO	PEND. MEDIA (%)	SUP. DEC. ADMISIBLE (ha)	SUP. COMPROM. (ha)	SUP. AJUSTADA COMPR.(1) (ha)	SUP. CONY. SIGPAC (ha)	SUP. CERTIE (ha)	SUP. CAMPO (ha)	SUP. CAMPO DETER. CULT. DECLARADO (ha)	SUP. DEC. REDUCIDA (ha)	SUP. RESUELTA (ha)
1700000002315786	21-038-002-00045-004	101216	OLIVAR-MANZANILLA DE HUELVA	S	429	26,90	4,58	4,58	4,58		4,58			4,58	4,58

(1) Superficie declarada admisible ajustada con la superficie comprometida.
(2) Factor de penalización valorando el alcance para el tipo de compromiso.

Puede verificar la integridad de una copia de este documento mediante la lectura del código QR adjunto o mediante el acceso a la dirección <https://ws050.juntadeandalucia.es/verificarFirma> indicando el código de VERIFICACIÓN

FIRMADO POR

RAQUEL MARIA ESPIN CRESPO

18/12/2024

VERIFICACIÓN

Pk2jmBDMDBSWPSC42MTUWFP24ALUB4

PÁG. 1216/2078



**APELLIDOS Y NOMBRE / RAZÓN SOCIAL**

MARTIN NUÑEZ FRANCISCO

NIF

***8792*

EXPEDIENTE

1022832

ANUALIDAD DE PAGO

1ª

IMPORTE POR ANUALIDAD

	2023	2024	2025	2026	2027
IMPORTE MÁXIMO SUBVENCIONABLE	1.793,08 €	1.793,08 €	1.793,08 €	1.793,08 €	1.793,08 €
IMPORTE MEDIO DE TRANSFERENCIA (€/ha)	239,08 €	239,08 €	239,08 €	239,08 €	239,08 €

RESUMEN DE UNIDADES

Cód	GRUPO DE PAGO	Sup. Dec. Admisible (ha)	Sup. Comprometida (ha)	Sup. ajustada compromiso (1) (ha)	% sobredec.	Sup. Resuelta (ha)	Importe Declarado	Importe Topado	Importe Resuelto	Importe tras sobredec.
429	OLIVAR	5,41		5,41	0,00	5,41	1.341,14	1.341,14	1.341,14	1.341,14
432	FRUTALES SECANO	2,09		2,09	0,00	2,09	451,94	451,94	451,94	451,94
TOTAL		7,50	7,50	7,50		7,50	1.793,08	1.793,08	1.793,08	1.793,08

APLICACIÓN DE REDUCCIONES Y PENALIZACIONES

GRUPO DE PAGO	Importe Calculado	Importe prereduc.	Criterios de subvencionabilidad y compromisos	Presentación tardía	Omisión declaración	Condicionalidad	IMPORTE (Euros)
							RESUELTO
FRUTALES SECANO	451,94	451,94	0,00	0,00	0,00	0,00	451,94
OLIVAR	1.341,14	1.341,14	0,00	0,00	0,00	0,00	1.341,14
TOTAL	1.793,08	1.793,08					1.793,08

RESUMEN DE PAGOS

	IMPORTE (Euros)			
	RESUELTO	FEADER	MAPA	CAPADR
FRUTALES SECANO - Pago realizado	451,94 €	384,15 €	44,34 €	23,45 €
OLIVAR - Pago realizado	1.341,14 €	1.139,97 €	131,57 €	69,60 €
TOTAL	1.793,08 €	1.524,12 €	175,91 €	93,05 €

RECINTOS RESUELTOS

REE	REFERENCIA SIGPAC	CULTIVO DESCRIPCIÓN CULTIVO	S/R G.PAGO	PEND. MEDIA (%)	SUP. DEC. ADMISIBLE (ha)	SUP. COMPROM. (ha)	SUP. AJUSTADA COMPR.(1) (ha)	SUP. CONV. SIGPAC (ha)	SUP. CERTIF. (ha)	SUP. CAMPO (ha)	SUP. CAMPO DETER. CULT. DECLARADO (ha)	SUP. DEC. REDUCIDA (ha)	SUP. RESUELTA (ha)
-888960	21-009-015-00031-007	101216 OLIVAR-MANZANILLA DE HUELVA	S 429	24,10	0,16	0,16	0,16		0,16			0,16	0,16
1700000004833390	21-009-004-00200-002	101216 OLIVAR-MANZANILLA DE HUELVA	S 429	22,50	0,50	0,50	0,50		0,50			0,50	0,50
1700000004833391	21-009-015-00031-002	101216 OLIVAR-MANZANILLA DE HUELVA	S 429	29,80	1,03	1,03	1,03		1,03			1,03	1,03
1700000004833392	21-009-004-00201-001	101216 OLIVAR-MANZANILLA DE HUELVA	S 429	25,10	1,45	1,45	1,45		1,45			1,45	1,45
1700000004833393	21-009-809-00513-001	101216 OLIVAR-MANZANILLA DE HUELVA	S 429	28,80	0,18	0,18	0,18		0,18			0,18	0,18
1700000004833394	21-009-809-00517-001	101216 OLIVAR-MANZANILLA DE HUELVA	S 429	25,90	0,23	0,23	0,23		0,23			0,23	0,23
1700000004833395	21-009-012-00177-001	101216 OLIVAR-MANZANILLA DE HUELVA	S 429	41,90	1,86	1,86	1,86		1,86			1,86	1,86
-888961	21-009-015-00031-009	117129 CASTAÑOS-TEMPRANA	S 432	30,30	0,44	0,44	0,44		0,44			0,44	0,44
1700000004833396	21-009-015-00031-003	117129 CASTAÑOS-TEMPRANA	S 432	26,50	1,65	1,65	1,65		1,65			1,65	1,65

(1) Superficie declarada admisible ajustada con la superficie comprometida.
(2) Factor de penalización valorando el alcance para el tipo de compromiso.Puede verificar la integridad de una copia de este documento mediante la lectura del código QR adjunto o mediante el acceso a la dirección <https://ws050.juntadeandalucia.es/verificarFirma> indicando el código de VERIFICACIÓN

FIRMADO POR

RAQUEL MARIA ESPIN CRESPO

18/12/2024

VERIFICACIÓN

Pk2jmBDMDBSWPSC42MTUWFP24ALUB4

PÁG. 1217/2078



**APELLIDOS Y NOMBRE / RAZÓN SOCIAL**

MARTÍN PÉREZ, C.B.

NIF
***8409*EXPEDIENTE
1033496ANUALIDAD
DE PAGO
1ª**IMPORTES POR ANUALIDAD**

	2023	2024	2025	2026	2027
IMPORTE MÁXIMO SUBVENCIONABLE	2.632,70 €	2.632,70 €	2.632,70 €	2.632,70 €	2.632,70 €
IMPORTE MEDIO DE TRANSFERENCIA (€/ha)	247,90 €	247,90 €	247,90 €	247,90 €	247,90 €

RESUMEN DE UNIDADES

Cód	GRUPO DE PAGO	Sup. Dec. Admisible (ha)	Sup. Comprometida (ha)	Sup. ajustada compromiso (1) (ha)	% sobredec.	Sup. Resuelta (ha)	Importe Declarado	Importe Topado	Importe Resuelto	Importe tras sobredec.
429	OLIVAR	10,62		10,62	0,00	10,62	2.632,70	2.632,70	2.632,70	2.632,70
TOTAL		10,62	10,62	10,62		10,62	2.632,70	2.632,70	2.632,70	2.632,70

APLICACIÓN DE REDUCCIONES Y PENALIZACIONES

GRUPO DE PAGO	Importe Calculado	Importe prereduc.	Criterios de subvencionabilidad y compromisos	Presentación tardía	Omisión declaración	Condicionalidad	IMPORTE (Euros) RESUELTO
OLIVAR	2.632,70	2.632,70	0,00	0,00	0,00	0,00	2.632,70
TOTAL	2.632,70	2.632,70					2.632,70

RESUMEN DE PAGOS**IMPORTE (Euros)**

	RESUELTO	FEADER	MAPA	CAPADR
OLIVAR - Pago realizado	2.632,70 €	2.237,80 €	258,27 €	136,63 €

RECINTOS RESUELTOS

REF.	REFERENCIA SIGPAC	CULTIVO	DESCRIPCIÓN CULTIVO	S/R G.PAGO	PEND. MEDIA (%)	SUP. DEC. ADMISIBLE (ha)	SUP. COMPROM. (ha)	SUP. AJUSTADA COMPR.(1) (ha)	SUP. CONY. SIGPAC (ha)	SUP. CERTIE (ha)	SUP. CAMPO (ha)	SUP. CAMPO DETER. CULT. DECLARADO (ha)	SUP. DEC. REDUCIDA (ha)	SUP. RESUELTA (ha)
1700000003540886	21-078-030-00020-001	101007	OLIVAR-MANZANILLA	S 429	23,80	2,57	2,57	2,57	2,57	2,57			2,57	2,57
1700000003540887	21-078-030-00092-003	101007	OLIVAR-MANZANILLA	S 429	20,10	1,47	1,47	1,47	1,47	1,47			1,47	1,47
1700000003540888	21-078-030-00218-002	101007	OLIVAR-MANZANILLA	S 429	19,50	2,24	2,24	2,24	2,24	2,24			2,24	2,24
1700000003540889	21-078-030-00220-002	101007	OLIVAR-MANZANILLA	S 429	18,20	0,33	0,33	0,33	0,33	0,33			0,33	0,33
1700000003540890	21-078-030-00036-006	101007	OLIVAR-MANZANILLA	S 429	50,40	0,01	0,01	0,01	0,01	0,01			0,01	0,01
1700000003540891	21-078-030-00036-007	101007	OLIVAR-MANZANILLA	S 429	61,60	0,02	0,02	0,02	0,02	0,02			0,02	0,02
1700000003540892	21-078-030-00036-008	101007	OLIVAR-MANZANILLA	S 429	48,20	0,02	0,02	0,02	0,02	0,02			0,02	0,02
1700000003540893	21-078-030-00036-009	101007	OLIVAR-MANZANILLA	S 429	32,60	0,01	0,01	0,01	0,01	0,01			0,01	0,01
1700000003540894	21-078-030-00215-003	101007	OLIVAR-MANZANILLA	S 429	32,10	3,39	3,39	3,39	3,39	3,39			3,39	3,39
1700000003540895	21-078-030-00219-004	101007	OLIVAR-MANZANILLA	S 429	19,00	0,16	0,16	0,16	0,16	0,16			0,16	0,16
1700000003540896	21-078-030-00092-006	101007	OLIVAR-MANZANILLA	S 429	7,40	0,40	0,40	0,40	0,40	0,40			0,40	0,40

(1) Superficie declarada admisible ajustada con la superficie comprometida.
(2) Factor de penalización valorando el alcance para el tipo de compromiso.Puede verificar la integridad de una copia de este documento mediante la lectura del código QR adjunto o mediante el acceso a la dirección <https://ws050.juntadeandalucia.es/verificarFirma> indicando el código de VERIFICACIÓN

FIRMADO POR

RAQUEL MARIA ESPIN CRESPO

18/12/2024

VERIFICACIÓN

Pk2jmBDMDBSWPSC42MTUWFP24ALUB4

PÁG. 1218/2078



**APELLIDOS Y NOMBRE / RAZÓN SOCIAL**

MARTIN ROMERO JUAN

NIF
***5864*EXPEDIENTE
1056133**ANUALIDAD DE PAGO**

1ª

IMPORTE POR ANUALIDAD

	2023	2024	2025	2026	2027
IMPORTE MÁXIMO SUBVENCIONABLE	6.161,25 €	6.161,25 €	6.161,25 €	6.161,25 €	6.161,25 €
IMPORTE MEDIO DE TRANSFERENCIA (€/ha)	82,15 €	82,15 €	82,15 €	82,15 €	82,15 €

RESUMEN DE UNIDADES

Cód	GRUPO DE PAGO	Sup. Dec. Admisible (ha)	Sup. Comprometida (ha)	Sup. ajustada compromiso (1) (ha)	% sobredec.	Sup. Resuelta (ha)	Importe Declarado	Importe Topado	Importe Resuelto	Importe tras sobredec.
428	PASTOS ASOCIADOS A GANADERÍA ECOLÓGICA	352,50		75,00	0,00	75,00	6.161,25	6.161,25	6.161,25	6.161,25
TOTAL		352,50	75,00	75,00		75,00	6.161,25	6.161,25	6.161,25	6.161,25

APLICACIÓN DE REDUCCIONES Y PENALIZACIONES

GRUPO DE PAGO	Importe Calculado	Importe prereduc.	Criterios de subvencionabilidad y compromisos	Presentación tardía	Omisión declaración	Condicionidad	IMPORTE (Euros) RESUELTO
PASTOS ASOCIADOS A GANADERÍA	6.161,25	6.161,25	0,00	0,00	0,00	0,00	6.161,25
TOTAL	6.161,25	6.161,25					6.161,25

RESUMEN DE PAGOS**IMPORTE (Euros)**

PASTOS ASOCIADOS A GANADERÍA ECOLÓGICA - Pago realizado	RESUELTO	FEADER	MAPA	CAPADR
	6.161,25 €	5.237,06 €	604,42 €	319,77 €

RECINTOS RESUELTOS

REE	REFERENCIA SIGPAC	CULTIVO DESCRIPCIÓN CULTIVO	S/R G.PAGO	PEND. MEDIA (%)	SUP. DEC. ADMISIBLE (ha)	SUP. COMPROM. (ha)	SUP. AJUSTADA COMPROM. (1) (ha)	SUP. CONV. SIGPAC (ha)	SUP. CERTIF. (ha)	SUP. CAMPO (ha)	SUP. CAMPO DETER. CULT. DECLARADO (ha)	SUP. DEC. REDUCIDA (ha)	SUP. RESUELTA (ha)
-916664	21-058-006-00001-017	62000 PASTOS PERMANENTES DE 5 O MAS AÑOS-SIN VARIEDAD	S 428	12,90	0,11	0,11	0,11		0,43			0,11	0,11
-916663	21-058-005-00033-008	62000 PASTOS PERMANENTES DE 5 O MAS AÑOS-SIN VARIEDAD	S 428	17,00	0,39	0,39	0,39		0,60			0,39	0,39
-534339	21-058-005-00033-006	62000 PASTOS PERMANENTES DE 5 O MAS AÑOS-SIN VARIEDAD	S 428	11,00	35,19	35,19	35,19		35,19			35,19	35,19
-534335	21-058-005-00033-006	62000 PASTOS PERMANENTES DE 5 O MAS AÑOS-SIN VARIEDAD	S 428	11,00	35,13	35,13	35,13		35,13			35,13	35,13
-533299	21-058-007-00031-008	62000 PASTOS PERMANENTES DE 5 O MAS AÑOS-SIN VARIEDAD	S 428	11,40	87,83	87,83	87,83		103,33			87,83	87,83
-533207	21-058-011-00004-005	62000 PASTOS PERMANENTES DE 5 O MAS AÑOS-SIN VARIEDAD	S 428	15,70	62,01	62,01	62,01		62,01			62,01	62,01
4625645	21-058-006-00001-013	62000 PASTOS PERMANENTES DE 5 O MAS AÑOS-SIN VARIEDAD	S 428	8,20	117,20	117,20	117,20		117,20			117,20	117,20
1700000007222616	21-058-006-00001-016	62000 PASTOS PERMANENTES DE 5 O MAS AÑOS-SIN VARIEDAD	S 428	6,80	1,21	1,21	1,21		1,21			1,21	1,21
1700000007222619	21-058-006-00002-002	62000 PASTOS PERMANENTES DE 5 O MAS AÑOS-SIN VARIEDAD	S 428	8,40	13,43	13,43	13,43		13,43			13,43	13,43

(1) Superficie declarada admisible ajustada con la superficie comprometida.
(2) Factor de penalización valorando el alcance para el tipo de compromiso.Puede verificar la integridad de una copia de este documento mediante la lectura del código QR adjunto o mediante el acceso a la dirección <https://ws050.juntadeandalucia.es/verificarFirma> indicando el código de VERIFICACIÓN

FIRMADO POR

RAQUEL MARIA ESPIN CRESPO

18/12/2024

VERIFICACIÓN

Pk2jmBDMDBSWPSC42MTUWFP24ALUB4

PÁG. 1219/2078



**INCIDENCIAS****INCIDENCIA DESCRIPCIÓN**

- 238 Recinto cuyo CAP declarado es mayor al CAP prevalente y no presenta alegación al SIGPAC.
Ref:-1550449 Recinto:21-058-011-00003-00007 Cultivo:62000 PASTOS PERMANENTES DE 5 O MAS AÑOS-SIN VARIEDAD Secano CAP prevalente: CAP declarado:100 Exceso de superficie (Hectáreas):2,94
Ref:-1550452 Recinto:21-058-011-00003-00009 Cultivo:62000 PASTOS PERMANENTES DE 5 O MAS AÑOS-SIN VARIEDAD Secano CAP prevalente: CAP declarado:100 Exceso de superficie (Hectáreas):1,71
- 4272 Verifica que las líneas de declaración de las Solicitudes Únicas no tienen solapes con la capa de Retroactividad Gráfica (ambas de la misma campaña) a nivel de expediente/línea de declaración gráfica de la solicitud.
Ref:-1550449 Recinto:21-058-011-00003-00007 Cultivo: - Agregado de la referencia del recinto.:0 Zona de la referencia del recinto.:0 Superficie solapada.:2,94 Id. Incid.:101074465
Ref:-1550452 Recinto:21-058-011-00003-00009 Cultivo: - Agregado de la referencia del recinto.:0 Zona de la referencia del recinto.:0 Superficie solapada.:0,04 Id. Incid.:101074463
Ref:-1550452 Recinto:21-058-011-00003-00009 Cultivo: - Agregado de la referencia del recinto.:0 Zona de la referencia del recinto.:0 Superficie solapada.:1,67 Id. Incid.:101074464
- 100400 Recinto con cultivo, variedad, régimen de explotación o uso Sigpac no compatible con la operación solicitada (Anexo IV.I Cultivos y variedades elegibles para las Intervenciones. Orden de 28 de marzo de 2023).
Ref:-1550449 Recinto:21-058-011-00003-00007 Cultivo:62000 PASTOS PERMANENTES DE 5 O MAS AÑOS-SIN VARIEDAD Secano Uso:FO
Ref:-1550452 Recinto:21-058-011-00003-00009 Cultivo:62000 PASTOS PERMANENTES DE 5 O MAS AÑOS-SIN VARIEDAD Secano Uso:FO
- 100402 Recinto solicitado no forma parte de ningún organismo de control autorizado para la producción ecológica en Andalucía o fecha de inscripción posterior al plazo establecido (Anexo I. Criterios de Subvencionabilidad. Orden 28 de marzo de 2023).
Ref:-916665 Recinto:21-058-006-00001-00018 Cultivo:62000 PASTOS PERMANENTES DE 5 O MAS AÑOS-SIN VARIEDAD Secano
Ref:-1550449 Recinto:21-058-011-00003-00007 Cultivo:62000 PASTOS PERMANENTES DE 5 O MAS AÑOS-SIN VARIEDAD Secano
Ref:-1550452 Recinto:21-058-011-00003-00009 Cultivo:62000 PASTOS PERMANENTES DE 5 O MAS AÑOS-SIN VARIEDAD Secano
- 100407 Explotación solicitada no forma parte de ningún organismo de control autorizado para la producción ecológica en Andalucía o fecha de inscripción posterior al plazo establecido (Anexo I. Criterios de Subvencionabilidad. Orden 28 de marzo de 2023).
Explotación:ES210580000043 Especie:PORCINO
- 100411 Recinto no admisible por no estar asociado en SIGGAN a una explotación ganadera (Artículo 10 de la Orden de 28 de marzo de 2023).
Ref:-533334 Recinto:21-058-011-00003-00005 Cultivo:62000 PASTOS PERMANENTES DE 5 O MAS AÑOS-SIN VARIEDAD Secano
Ref:-1550449 Recinto:21-058-011-00003-00007 Cultivo:62000 PASTOS PERMANENTES DE 5 O MAS AÑOS-SIN VARIEDAD Secano
Ref:-1550452 Recinto:21-058-011-00003-00009 Cultivo:62000 PASTOS PERMANENTES DE 5 O MAS AÑOS-SIN VARIEDAD Secano
- 100424 Solicita recinto que no está comprometido para la operación.
Ref:-916665 Recinto:21-058-006-00001-00018 Cultivo:62000 PASTOS PERMANENTES DE 5 O MAS AÑOS-SIN VARIEDAD Secano
Ref:-533334 Recinto:21-058-011-00003-00005 Cultivo:62000 PASTOS PERMANENTES DE 5 O MAS AÑOS-SIN VARIEDAD Secano
Ref:-1550449 Recinto:21-058-011-00003-00007 Cultivo:62000 PASTOS PERMANENTES DE 5 O MAS AÑOS-SIN VARIEDAD Secano
Ref:-1550452 Recinto:21-058-011-00003-00009 Cultivo:62000 PASTOS PERMANENTES DE 5 O MAS AÑOS-SIN VARIEDAD Secano

Datos considerados para el Cálculo de la Carga Ganadera mínima y máxima del expediente

Explotación	Especie	Inscrito en Sipea y Admisible	Ugm Calculada para CG Mínima	Ugm Calculada para CG Máxima
ES210580000043	OVINA	SI	83,88	83,88
ES210580000043	PORCINO	NO	0,00	47,43
			83,88	131,31

Superficie determinada para Cálculo Carga Ganadera Mínima: 389,84 ha

Superficie determinada para Cálculo Carga Ganadera Máxima: 390,03 ha

Carga Ganadera Mínima Expediente: 0,22 ugm/ha

Carga Ganadera Máxima Expediente: 0,34 ugm/ha

Los importes del Grupo de Pago de pastos de este expediente han sido ajustados por no llegar a la carga ganadera mínima de 0,3

Recintos Determinados para el Cálculo de Garga Ganadera Mínima

REF.	REFERENCIA SIGPAC	CULTIVO	DESCRIPCIÓN CULTIVO	S/R	SUP. RESUELTA (ha)
-916664	21-058-006-00001-00017	62000	PASTOS PERMANENTES DE 5 O MAS AÑOS-SIN VARIEDAD	S	0,11
-916663	21-058-005-00033-00008	62000	PASTOS PERMANENTES DE 5 O MAS AÑOS-SIN VARIEDAD	S	0,39

(1) Superficie declarada admisible ajustada con la superficie comprometida.
(2) Factor de penalización valorando el alcance para el tipo de compromiso.Puede verificar la integridad de una copia de este documento mediante la lectura del código QR adjunto o mediante el acceso a la dirección <https://ws050.juntadeandalucia.es/verificarFirma> indicando el código de VERIFICACIÓN

FIRMADO POR

RAQUEL MARIA ESPIN CRESPO

18/12/2024

VERIFICACIÓN

Pk2jmBDMDBSWPSC42MTUWFP24ALUB4

PÁG. 1220/2078



**Datos considerados para el Cálculo de la Carga Ganadera mínima y máxima del expediente****Recintos Determinados para el Cálculo de Garga Ganadera Mínima**

REF.	REFERENCIA SIGPAC	CULTIVO	DESCRIPCIÓN CULTIVO	SUP.	
				S/R	RESUELTA (ha)
-534339	21-058-005-00033-00006	62000	PASTOS PERMANENTES DE 5 O MAS AÑOS-SIN VARIEDAD	S	35,19
-534335	21-058-005-00033-00006	62000	PASTOS PERMANENTES DE 5 O MAS AÑOS-SIN VARIEDAD	S	35,13
-533334	21-058-011-00003-00005	62000	PASTOS PERMANENTES DE 5 O MAS AÑOS-SIN VARIEDAD	S	37,34
-533299	21-058-007-00031-00008	62000	PASTOS PERMANENTES DE 5 O MAS AÑOS-SIN VARIEDAD	S	87,83
-533207	21-058-011-00004-00005	62000	PASTOS PERMANENTES DE 5 O MAS AÑOS-SIN VARIEDAD	S	62,01
4625645	21-058-006-00001-00013	62000	PASTOS PERMANENTES DE 5 O MAS AÑOS-SIN VARIEDAD	S	117,20
1700000007222616	21-058-006-00001-00016	62000	PASTOS PERMANENTES DE 5 O MAS AÑOS-SIN VARIEDAD	S	1,21
1700000007222619	21-058-006-00002-00002	62000	PASTOS PERMANENTES DE 5 O MAS AÑOS-SIN VARIEDAD	S	13,43

Recintos Determinados para el Cálculo de Garga Ganadera Máxima

REF.	REFERENCIA SIGPAC	CULTIVO	DESCRIPCIÓN CULTIVO	SUP.	
				S/R	RESUELTA (ha)
-1550452	21-058-011-00003-00009	62000	PASTOS PERMANENTES DE 5 O MAS AÑOS-SIN VARIEDAD	S	0,00
-1550449	21-058-011-00003-00007	62000	PASTOS PERMANENTES DE 5 O MAS AÑOS-SIN VARIEDAD	S	0,00
-916665	21-058-006-00001-00018	62000	PASTOS PERMANENTES DE 5 O MAS AÑOS-SIN VARIEDAD	S	0,19
-916664	21-058-006-00001-00017	62000	PASTOS PERMANENTES DE 5 O MAS AÑOS-SIN VARIEDAD	S	0,11
-916663	21-058-005-00033-00008	62000	PASTOS PERMANENTES DE 5 O MAS AÑOS-SIN VARIEDAD	S	0,39
-534339	21-058-005-00033-00006	62000	PASTOS PERMANENTES DE 5 O MAS AÑOS-SIN VARIEDAD	S	35,19
-534335	21-058-005-00033-00006	62000	PASTOS PERMANENTES DE 5 O MAS AÑOS-SIN VARIEDAD	S	35,13
-533334	21-058-011-00003-00005	62000	PASTOS PERMANENTES DE 5 O MAS AÑOS-SIN VARIEDAD	S	37,34
-533299	21-058-007-00031-00008	62000	PASTOS PERMANENTES DE 5 O MAS AÑOS-SIN VARIEDAD	S	87,83
-533207	21-058-011-00004-00005	62000	PASTOS PERMANENTES DE 5 O MAS AÑOS-SIN VARIEDAD	S	62,01
4625645	21-058-006-00001-00013	62000	PASTOS PERMANENTES DE 5 O MAS AÑOS-SIN VARIEDAD	S	117,20
1700000007222616	21-058-006-00001-00016	62000	PASTOS PERMANENTES DE 5 O MAS AÑOS-SIN VARIEDAD	S	1,21
1700000007222619	21-058-006-00002-00002	62000	PASTOS PERMANENTES DE 5 O MAS AÑOS-SIN VARIEDAD	S	13,43

Incidencias de carga ganadera**INCIDENCIA DESCRIPCIÓN**

238	Recinto cuyo CAP declarado es mayor al CAP prevalente y no presenta alegación al SIGPAC. Ref:-1550452 Recinto:21-058-011-00003-00009 Cultivo:62000 PASTOS PERMANENTES DE 5 O MAS AÑOS-SIN VARIEDAD Secano CAP prevalente: CAP declarado:100 Exceso de superficie (Hectáreas):1,71 Ref:-1550449 Recinto:21-058-011-00003-00007 Cultivo:62000 PASTOS PERMANENTES DE 5 O MAS AÑOS-SIN VARIEDAD Secano CAP prevalente: CAP declarado:100 Exceso de superficie (Hectáreas):2,94
4272	Verifica que las líneas de declaración de las Solicitudes Únicas no tienen solapes con la capa de Retroactividad Gráfica (ambas de la misma campaña) a nivel de expediente/línea de declaración gráfica de la solicitud. Ref:-1550452 Recinto:21-058-011-00003-00009 Cultivo: - Agregado de la referencia del recinto.:0 Zona de la referencia del recinto.:0 Superficie solapada.:0,04 Id. Incid.:5093238 Ref:-1550452 Recinto:21-058-011-00003-00009 Cultivo: - Agregado de la referencia del recinto.:0 Zona de la referencia del recinto.:0 Superficie solapada.:1,67 Id. Incid.:5093239 Ref:-1550449 Recinto:21-058-011-00003-00007 Cultivo: - Agregado de la referencia del recinto.:0 Zona de la referencia del recinto.:0 Superficie solapada.:2,94 Id. Incid.:5093240
100407	Explotación solicitada no forma parte de ningún organismo de control autorizado para la producción ecológica en Andalucía o fecha de inscripción posterior al plazo establecido (Anexo I. Criterios de Subvencionabilidad. Orden 28 de marzo de 2023). Explotación:ES210580000043 Especie:PORCINO

(1) Superficie declarada admisible ajustada con la superficie comprometida.
(2) Factor de penalización valorando el alcance para el tipo de compromiso.Puede verificar la integridad de una copia de este documento mediante la lectura del código QR adjunto o mediante el acceso a la dirección <https://ws050.juntadeandalucia.es/verificarFirma> indicando el código de VERIFICACIÓN

FIRMADO POR

RAQUEL MARIA ESPIN CRESPO

18/12/2024

VERIFICACIÓN

Pk2jmBDMDBSWPSC42MTUWFP24ALUB4

PÁG. 1221/2078





(1) Superficie declarada admisible ajustada con la superficie comprometida.
(2) Factor de penalización valorando el alcance para el tipo de compromiso.

Puede verificar la integridad de una copia de este documento mediante la lectura del código QR adjunto o mediante el acceso a la dirección <https://ws050.juntadeandalucia.es/verificarFirma> indicando el código de VERIFICACIÓN

FIRMADO POR	RAQUEL MARIA ESPIN CRESPO	18/12/2024
VERIFICACIÓN	Pk2jmBDMDBSWPSC42MTUWFP24ALUB4	PÁG. 1222/2078



**APELLIDOS Y NOMBRE / RAZÓN SOCIAL**

MARTIN VAZQUEZ JOSE

NIF

****1904*

EXPEDIENTE

1032549

ANUALIDAD DE PAGO

1ª

IMPORTES POR ANUALIDAD

	2023	2024	2025	2026	2027
IMPORTE MÁXIMO SUBVENCIONABLE	981,73 €	981,73 €	981,73 €	981,73 €	981,73 €
IMPORTE MEDIO DE TRANSFERENCIA (€/ha)	216,24 €	216,24 €	216,24 €	216,24 €	216,24 €

RESUMEN DE UNIDADES

Cód	GRUPO DE PAGO	Sup. Dec. Admisible (ha)	Sup. Comprometida (ha)	Sup. ajustada compromiso (1) (ha)	% sobredec.	Sup. Resuelta (ha)	Importe Declarado	Importe Topado	Importe Resuelto	Importe tras sobredec.
432	FRUTALES SECANO	4,54		4,54	0,00	4,54	981,73	981,73	981,73	981,73
TOTAL		4,54	4,54	4,54		4,54	981,73	981,73	981,73	981,73

APLICACIÓN DE REDUCCIONES Y PENALIZACIONES

GRUPO DE PAGO	Importe Calculado	Importe prereduc.	Criterios de subvencionabilidad y compromisos	Presentación tardía	Omisión declaración	Condicionalidad	IMPORTE (Euros) RESUELTO
FRUTALES SECANO	981,73	981,73	0,00	0,00	0,00	0,00	981,73
TOTAL	981,73	981,73					981,73

RESUMEN DE PAGOS

	IMPORTE (Euros)			
	RESUELTO	FEADER	MAPA	CAPADR
FRUTALES SECANO - Pago realizado	981,73 €	834,47 €	96,31 €	50,95 €

RECINTOS RESUELTOS

REF.	REFERENCIA SIGPAC	CULTIVO	DESCRIPCIÓN CULTIVO	S/R G.PAGO	PEND. MEDIA (%)	SUP. DEC. ADMISIBLE (ha)	SUP. COMPROM. (ha)	SUP. AJUSTADA COMPROM. (1) (ha)	SUP. CONY. SIGPAC (ha)	SUP. CERTIE (ha)	SUP. CAMPO (ha)	SUP. CAMPO DETER. CULT. DECLARADO (ha)	SUP. DEC. REDUCIDA (ha)	SUP. RESUELTA (ha)
1700000004899768	21-004-001-00470-001	117129	CASTAÑOS-TEMPRANA	S 432	27,60	2,64	2,64	2,64		2,64			2,64	2,64
1700000004899769	21-004-001-00472-001	117129	CASTAÑOS-TEMPRANA	S 432	24,00	1,51	1,51	1,51		1,51			1,51	1,51
1700000004899781	21-004-001-00479-001	117129	CASTAÑOS-TEMPRANA	S 432	19,00	0,39	0,39	0,39		0,39			0,39	0,39

(1) Superficie declarada admisible ajustada con la superficie comprometida.
(2) Factor de penalización valorando el alcance para el tipo de compromiso.

Puede verificar la integridad de una copia de este documento mediante la lectura del código QR adjunto o mediante el acceso a la dirección <https://ws050.juntadeandalucia.es/verificarFirma> indicando el código de VERIFICACIÓN

FIRMADO POR

RAQUEL MARIA ESPIN CRESPO

18/12/2024

VERIFICACIÓN

Pk2jmBDMDBSWPSC42MTUWFP24ALUB4

PÁG. 1223/2078



**APELLIDOS Y NOMBRE / RAZÓN SOCIAL**

MARTIN VELEZ FRANCISCO JOSE

NIF

***5753*

EXPEDIENTE

1001897

ANUALIDAD DE PAGO

1ª

IMPORTES POR ANUALIDAD

	2023	2024	2025	2026	2027
IMPORTE MÁXIMO SUBVENCIONABLE	2.553,37 €	2.553,37 €	2.553,37 €	2.553,37 €	2.553,37 €
IMPORTE MEDIO DE TRANSFERENCIA (€/ha)	247,90 €	247,90 €	247,90 €	247,90 €	247,90 €

RESUMEN DE UNIDADES

Cód	GRUPO DE PAGO	Sup. Dec. Admisible (ha)	Sup. Comprometida (ha)	Sup. ajustada compromiso (1) (ha)	% sobredec.	Sup. Resuelta (ha)	Importe Declarado	Importe Topado	Importe Resuelto	Importe tras sobredec.
429	OLIVAR	10,30		10,30	0,00	10,30	2.553,37	2.553,37	2.553,37	2.553,37
TOTAL		10,30	10,30	10,30		10,30	2.553,37	2.553,37	2.553,37	2.553,37

APLICACIÓN DE REDUCCIONES Y PENALIZACIONES

GRUPO DE PAGO	Importe Calculado	Importe prereduc.	Criterios de subvencionabilidad y compromisos	Presentación tardía	Omisión declaración	Condicionalidad	IMPORTE (Euros) RESUELTO
OLIVAR	2.553,37	2.553,37	0,00	0,00	0,00	0,00	2.553,37
TOTAL	2.553,37	2.553,37					2.553,37

RESUMEN DE PAGOS**IMPORTE (Euros)**

	RESUELTO	FEADER	MAPA	CAPADR
OLIVAR - Pago realizado	2.553,37 €	2.170,36 €	250,49 €	132,52 €

RECINTOS RESUELTOS

REF.	REFERENCIA SIGPAC	CULTIVO	DESCRIPCIÓN CULTIVO	S/R G.PAGO	PEND. MEDIA (%)	SUP. DEC. ADMISIBLE (ha)	SUP. COMPROM. (ha)	SUP. AJUSTADA COMPR.(1) (ha)	SUP. CONY. SIGPAC (ha)	SUP. CERTIE (ha)	SUP. CAMPO (ha)	SUP. CAMPO DETER. CULT. DECLARADO (ha)	SUP. DEC. REDUCIDA (ha)	SUP. RESUELTA (ha)
1700000002732271	21-009-809-00323-001	101007	OLIVAR-MANZANILLA	S 429	28,90	10,30	10,30	10,30		10,30			10,30	10,30

(1) Superficie declarada admisible ajustada con la superficie comprometida.
(2) Factor de penalización valorando el alcance para el tipo de compromiso.

Puede verificar la integridad de una copia de este documento mediante la lectura del código QR adjunto o mediante el acceso a la dirección <https://ws050.juntadeandalucia.es/verificarFirma> indicando el código de VERIFICACIÓN

FIRMADO POR

RAQUEL MARIA ESPIN CRESPO

18/12/2024

VERIFICACIÓN

Pk2jmBDMDBSWPSC42MTUWFP24ALUB4

PÁG. 1224/2078



**APELLIDOS Y NOMBRE / RAZÓN SOCIAL**

MARTINEZ IGLESIAS JUAN JOSE

NIF
***6688*EXPEDIENTE
1195394**ANUALIDAD DE PAGO**

1ª

IMPORTE POR ANUALIDAD

	2023	2024	2025	2026	2027
IMPORTE MÁXIMO SUBVENCIONABLE	1.180,50 €	1.180,50 €	1.180,50 €	1.180,50 €	1.180,50 €
IMPORTE MEDIO DE TRANSFERENCIA (€/ha)	59,98 €	59,98 €	59,98 €	59,98 €	59,98 €

RESUMEN DE UNIDADES

Cód	GRUPO DE PAGO	Sup. Dec. Admisible (ha)	Sup. Comprometida (ha)	Sup. ajustada compromiso (1) (ha)	% sobredec.	Sup. Resuelta (ha)	Importe Declarado	Importe Topado	Importe Resuelto	Importe tras sobredec.
428	PASTOS ASOCIADOS A GANADERÍA ECOLÓGICA	19,68		19,68	0,00	19,68	1.616,71	1.180,50	1.180,50	1.180,50
TOTAL		19,68	19,68	19,68		19,68	1.616,71	1.180,50	1.180,50	1.180,50

APLICACIÓN DE REDUCCIONES Y PENALIZACIONES

GRUPO DE PAGO	Importe Calculado	Importe prereduc.	Criterios de subvencionabilidad y compromisos	Presentación tardía	Omisión declaración	Condicionalidad	IMPORTE (Euros) RESUELTO
PASTOS ASOCIADOS A GANADERÍA	1.180,50	1.180,50	0,00	0,00	0,00	0,00	1.180,50
TOTAL	1.180,50	1.180,50					1.180,50

RESUMEN DE PAGOS**IMPORTE (Euros)**

	RESUELTO	FEADER	MAPA	CAPADR
PASTOS ASOCIADOS A GANADERÍA ECOLÓGICA - Pago realizado	1.180,50 €	1.003,43 €	115,81 €	61,26 €

RECINTOS RESUELTOS

REE.	REFERENCIA SIGPAC	CULTIVO	DESCRIPCIÓN CULTIVO	S/R	G.PAGO	PEND. MEDIA (%)	SUP. DEC. ADMISIBLE (ha)	SUP. COMPROM. (ha)	SUP. AJUSTADA COMPROM. (1) (ha)	SUP. CONV. SIGPAC (ha)	SUP. CERTIF. (ha)	SUP. CAMPO (ha)	SUP. CAMPO DETER. CULT. DECLARADO (ha)	SUP. DEC. REDUCIDA (ha)	SUP. RESUELTA (ha)
6920293	21-005-900-99000-990	62000	PASTOS PERMANENTES DE 5 O MAS AÑOS-SIN VARIEDAD	S	428	1,44	19,68	19,68	19,68		19,68			19,68	19,68

INCIDENCIAS**INCIDENCIA DESCRIPCIÓN**

- 100402 Recinto solicitado no forma parte de ningún organismo de control autorizado para la producción ecológica en Andalucía o fecha de inscripción posterior al plazo establecido (Anexo I. Criterios de Subvencionabilidad. Orden 28 de marzo de 2023).
Ref:4538777 Recinto:21-005-900-99000-99006 Cultivo:62000 PASTOS PERMANENTES DE 5 O MAS AÑOS-SIN VARIEDAD Secano
Ref:6865762 Recinto:21-005-900-99000-99007 Cultivo:62000 PASTOS PERMANENTES DE 5 O MAS AÑOS-SIN VARIEDAD Secano
- 100424 Solicita recinto que no está comprometido para la operación.
Ref:4538777 Recinto:21-005-900-99000-99006 Cultivo:62000 PASTOS PERMANENTES DE 5 O MAS AÑOS-SIN VARIEDAD Secano
Ref:6865762 Recinto:21-005-900-99000-99007 Cultivo:62000 PASTOS PERMANENTES DE 5 O MAS AÑOS-SIN VARIEDAD Secano

(1) Superficie declarada admisible ajustada con la superficie comprometida.
(2) Factor de penalización valorando el alcance para el tipo de compromiso.

Puede verificar la integridad de una copia de este documento mediante la lectura del código QR adjunto o mediante el acceso a la dirección <https://ws050.juntadeandalucia.es/verificarFirma> indicando el código de VERIFICACIÓN

FIRMADO POR

RAQUEL MARIA ESPIN CRESPO

18/12/2024

VERIFICACIÓN

Pk2jmBDMDBSWPSC42MTUWFP24ALUB4

PÁG. 1225/2078



**Datos considerados para el Cálculo de la Carga Ganadera mínima y máxima del expediente**

Explotación	Especie	Inscrito en Sipea y Admisible	Ugm Calculada para CG Mínima	Ugm Calculada para CG Máxima
ES210050000511	BOVINA	SI	4,27	4,27
			4,27	4,27

Superficie determinada para Cálculo Carga Ganadera Mínima: 19,68 ha

Superficie determinada para Cálculo Carga Ganadera Máxima: 25,93 ha

Carga Ganadera Mínima Expediente: 0,22 ugm/ha

Carga Ganadera Máxima Expediente: 0,16 ugm/ha

Los importes del Grupo de Pago de pastos de este expediente han sido ajustados por no llegar a la carga ganadera mínima de 0,3

Recintos Determinados para el Cálculo de Garga Ganadera Mínima

REF.	REFERENCIA SIGPAC	CULTIVO	DESCRIPCIÓN CULTIVO	S/R	SUP. RESUELTA (ha)
6920293	21-005-900-99000-99003	62000	PASTOS PERMANENTES DE 5 O MAS AÑOS-SIN VARIEDAD	S	19,68

Recintos Determinados para el Cálculo de Garga Ganadera Máxima

REF.	REFERENCIA SIGPAC	CULTIVO	DESCRIPCIÓN CULTIVO	S/R	SUP. RESUELTA (ha)
4538777	21-005-900-99000-99006	62000	PASTOS PERMANENTES DE 5 O MAS AÑOS-SIN VARIEDAD	S	4,14
6865762	21-005-900-99000-99007	62000	PASTOS PERMANENTES DE 5 O MAS AÑOS-SIN VARIEDAD	S	2,11
6920293	21-005-900-99000-99003	62000	PASTOS PERMANENTES DE 5 O MAS AÑOS-SIN VARIEDAD	S	19,68

(1) Superficie declarada admisible ajustada con la superficie comprometida.
(2) Factor de penalización valorando el alcance para el tipo de compromiso.Puede verificar la integridad de una copia de este documento mediante la lectura del código QR adjunto o mediante el acceso a la dirección <https://ws050.juntadeandalucia.es/verificarFirma> indicando el código de VERIFICACIÓN

FIRMADO POR

RAQUEL MARIA ESPIN CRESPO

18/12/2024

VERIFICACIÓN

Pk2jmBDMDBSWPSC42MTUWFP24ALUB4

PÁG. 1226/2078



**APELLIDOS Y NOMBRE / RAZÓN SOCIAL**

MARTINEZ LOPEZ VIRGINIA

NIF

****5066*

EXPEDIENTE

1041453

ANUALIDAD DE PAGO

1ª

IMPORTE POR ANUALIDAD

	2023	2024	2025	2026	2027
IMPORTE MÁXIMO SUBVENCIONABLE	6.161,25 €	6.161,25 €	6.161,25 €	6.161,25 €	6.161,25 €
IMPORTE MEDIO DE TRANSFERENCIA (€/ha)	82,15 €	82,15 €	82,15 €	82,15 €	82,15 €

RESUMEN DE UNIDADES

Cód	GRUPO DE PAGO	Sup. Dec. Admisible (ha)	Sup. Comprometida (ha)	Sup. ajustada compromiso (1) (ha)	% sobredec.	Sup. Resuelta (ha)	Importe Declarado	Importe Topado	Importe Resuelto	Importe tras sobredec.
428	PASTOS ASOCIADOS A GANADERÍA ECOLÓGICA	175,49		75,00	0,00	75,00	6.161,25	6.161,25	6.161,25	6.161,25
TOTAL		175,49	75,00	75,00		75,00	6.161,25	6.161,25	6.161,25	6.161,25

APLICACIÓN DE REDUCCIONES Y PENALIZACIONES

GRUPO DE PAGO	Importe Calculado	Importe prereduc.	Criterios de subvencionabilidad y compromisos	Presentación tardía	Omisión declaración	Condicionidad	IMPORTE (Euros) RESUELTO
PASTOS ASOCIADOS A GANADERÍA	6.161,25	6.161,25	0,00	0,00	0,00	0,00	6.161,25
TOTAL	6.161,25	6.161,25					6.161,25

RESUMEN DE PAGOS**IMPORTE (Euros)**

PASTOS ASOCIADOS A GANADERÍA ECOLÓGICA - Pago realizado	RESUELTO	FEADER	MAPA	CAPADR
	6.161,25 €	5.237,06 €	604,42 €	319,77 €

RECINTOS RESUELTOS

REE	REFERENCIA SIGPAC	CULTIVO DESCRIPCIÓN CULTIVO	S/R G.PAGO	PEND. MEDIA (%)	SUP. DEC. ADMISIBLE (ha)	SUP. COMPROM. (ha)	SUP. AJUSTADA COMPR.(1) (ha)	SUP. CONV. SIGPAC (ha)	SUP. CERTIF. (ha)	SUP. CAMPO (ha)	SUP. CAMPO DETER. CULT. DECLARADO (ha)	SUP. DEC. REDUCIDA (ha)	SUP. RESUELTA (ha)
170000005430654	21-057-010-00053-005	62000 PASTOS PERMANENTES DE 5 O MAS AÑOS-SIN VARIEDAD	S 428	10,30	33,09	33,09	33,09		33,09			33,09	33,09
170000005430656	21-057-010-00054-004	62000 PASTOS PERMANENTES DE 5 O MAS AÑOS-SIN VARIEDAD	S 428	38,10	0,22	0,22	0,22		0,40			0,22	0,22
170000005430657	21-057-010-00054-031	62000 PASTOS PERMANENTES DE 5 O MAS AÑOS-SIN VARIEDAD	S 428	39,60	0,64	0,64	0,64		1,16			0,64	0,64
170000005430665	21-057-010-00054-024	62000 PASTOS PERMANENTES DE 5 O MAS AÑOS-SIN VARIEDAD	S 428	42,10	0,52	0,52	0,52		0,94			0,52	0,52
170000005430666	21-057-010-00053-011	62000 PASTOS PERMANENTES DE 5 O MAS AÑOS-SIN VARIEDAD	S 428	7,40	14,51	14,51	14,51		14,51			14,51	14,51
170000005430667	21-057-010-00053-016	62000 PASTOS PERMANENTES DE 5 O MAS AÑOS-SIN VARIEDAD	S 428	4,90	0,29	0,29	0,29		0,29			0,29	0,29
170000005430669	21-057-010-00054-054	62000 PASTOS PERMANENTES DE 5 O MAS AÑOS-SIN VARIEDAD	S 428	8,20	0,22	0,22	0,22		0,22			0,22	0,22
170000005430670	21-057-010-00053-012	62000 PASTOS PERMANENTES DE 5 O MAS AÑOS-SIN VARIEDAD	S 428	26,30	2,06	2,06	2,06		2,74			2,06	2,06
170000005430671	21-057-010-00056-001	62000 PASTOS PERMANENTES DE 5 O MAS AÑOS-SIN VARIEDAD	S 428	10,90	10,46	10,46	10,46		10,46			10,46	10,46
170000005430673	21-057-010-00053-014	62000 PASTOS PERMANENTES DE 5 O MAS AÑOS-SIN VARIEDAD	S 428	4,20	8,26	8,26	8,26		8,26			8,26	8,26
170000005430674	21-057-010-00053-017	62000 PASTOS PERMANENTES DE 5 O MAS AÑOS-SIN VARIEDAD	S 428	8,60	0,04	0,04	0,04		0,04			0,04	0,04
170000005430675	21-057-010-00053-018	62000 PASTOS PERMANENTES DE 5 O MAS AÑOS-SIN VARIEDAD	S 428	2,90	0,27	0,27	0,27		0,27			0,27	0,27
170000005430676	21-057-010-00053-019	62000 PASTOS PERMANENTES DE 5 O MAS AÑOS-SIN VARIEDAD	S 428	9,40	0,35	0,35	0,35		0,35			0,35	0,35
170000005430677	21-057-010-00053-020	62000 PASTOS PERMANENTES DE 5 O MAS AÑOS-SIN VARIEDAD	S 428	3,00	0,05	0,05	0,05		0,05			0,05	0,05
170000005430678	21-057-010-00054-035	62000 PASTOS PERMANENTES DE 5 O MAS AÑOS-SIN VARIEDAD	S 428	14,20	104,51	104,51	104,51		104,54			104,51	104,51

(1) Superficie declarada admisible ajustada con la superficie comprometida.
(2) Factor de penalización valorando el alcance para el tipo de compromiso.Puede verificar la integridad de una copia de este documento mediante la lectura del código QR adjunto o mediante el acceso a la dirección <https://ws050.juntadeandalucia.es/verificarFirma> indicando el código de VERIFICACIÓN

FIRMADO POR

RAQUEL MARIA ESPIN CRESPO

18/12/2024

VERIFICACIÓN

Pk2jmBDMDBSWPSC42MTUWFP24ALUB4

PÁG. 1227/2078



**INCIDENCIAS****INCIDENCIA DESCRIPCIÓN**

- 100407 Explotación solicitada no forma parte de ningún organismo de control autorizado para la producción ecológica en Andalucía o fecha de inscripción posterior al plazo establecido (Anexo I. Criterios de Subvencionabilidad. Orden 28 de marzo de 2023).
Explotación:ES210570000261 Especie:PORCINO
- 100411 Recinto no admisible por no estar asociado en SIGGAN a una explotación ganadera (Artículo 10 de la Orden de 28 de marzo de 2023).
Ref:170000005430655 Recinto:21-057-010-80021-00006 Cultivo:62000 PASTOS PERMANENTES DE 5 O MAS AÑOS-SIN VARIEDAD Secano
Ref:170000005430660 Recinto:21-057-010-80021-00007 Cultivo:62000 PASTOS PERMANENTES DE 5 O MAS AÑOS-SIN VARIEDAD Secano
Ref:170000005430661 Recinto:21-057-010-80021-00008 Cultivo:62000 PASTOS PERMANENTES DE 5 O MAS AÑOS-SIN VARIEDAD Secano
Ref:170000005430664 Recinto:21-057-010-80021-00009 Cultivo:62000 PASTOS PERMANENTES DE 5 O MAS AÑOS-SIN VARIEDAD Secano
Ref:-36680 Recinto:21-057-010-80021-00010 Cultivo:62000 PASTOS PERMANENTES DE 5 O MAS AÑOS-SIN VARIEDAD Secano
- 100424 Solicita recinto que no está comprometido para la operación.
Ref:170000005430655 Recinto:21-057-010-80021-00006 Cultivo:62000 PASTOS PERMANENTES DE 5 O MAS AÑOS-SIN VARIEDAD Secano
Ref:170000005430660 Recinto:21-057-010-80021-00007 Cultivo:62000 PASTOS PERMANENTES DE 5 O MAS AÑOS-SIN VARIEDAD Secano
Ref:170000005430661 Recinto:21-057-010-80021-00008 Cultivo:62000 PASTOS PERMANENTES DE 5 O MAS AÑOS-SIN VARIEDAD Secano
Ref:170000005430664 Recinto:21-057-010-80021-00009 Cultivo:62000 PASTOS PERMANENTES DE 5 O MAS AÑOS-SIN VARIEDAD Secano
Ref:-36680 Recinto:21-057-010-80021-00010 Cultivo:62000 PASTOS PERMANENTES DE 5 O MAS AÑOS-SIN VARIEDAD Secano

Datos considerados para el Cálculo de la Carga Ganadera mínima y máxima del expediente

Explotación	Especie	Inscrito en Sipea y Admisible	Ugm Calculada para CG Mínima	Ugm Calculada para CG Máxima
ES210570000261	OVINA	SI	25,13	25,13
ES210570000261	PORCINO	NO	0,00	0,00
			25,13	25,13

Superficie determinada para Cálculo Carga Ganadera Mínima: 176,82 ha

Superficie determinada para Cálculo Carga Ganadera Máxima: 179,26 ha

Carga Ganadera Mínima Expediente: 0,14 ugm/ha

Carga Ganadera Máxima Expediente: 0,14 ugm/ha

Los importes del Grupo de Pago de pastos de este expediente han sido ajustados por no llegar a la carga ganadera mínima de 0,3

Recintos Determinados para el Cálculo de Garga Ganadera Mínima

REF.	REFERENCIA SIGPAC	CULTIVO	DESCRIPCIÓN CULTIVO	S/R	SUP. RESUELTA (ha)
-36680	21-057-010-80021-00010	62000	PASTOS PERMANENTES DE 5 O MAS AÑOS-SIN VARIEDAD	S	0,06
170000005430654	21-057-010-00053-00005	62000	PASTOS PERMANENTES DE 5 O MAS AÑOS-SIN VARIEDAD	S	33,09
170000005430655	21-057-010-80021-00006	62000	PASTOS PERMANENTES DE 5 O MAS AÑOS-SIN VARIEDAD	S	0,08
170000005430656	21-057-010-00054-00004	62000	PASTOS PERMANENTES DE 5 O MAS AÑOS-SIN VARIEDAD	S	0,22
170000005430657	21-057-010-00054-00031	62000	PASTOS PERMANENTES DE 5 O MAS AÑOS-SIN VARIEDAD	S	0,64
170000005430660	21-057-010-80021-00007	62000	PASTOS PERMANENTES DE 5 O MAS AÑOS-SIN VARIEDAD	S	0,19
170000005430661	21-057-010-80021-00008	62000	PASTOS PERMANENTES DE 5 O MAS AÑOS-SIN VARIEDAD	S	0,92
170000005430664	21-057-010-80021-00009	62000	PASTOS PERMANENTES DE 5 O MAS AÑOS-SIN VARIEDAD	S	0,08
170000005430665	21-057-010-00054-00024	62000	PASTOS PERMANENTES DE 5 O MAS AÑOS-SIN VARIEDAD	S	0,52
170000005430666	21-057-010-00053-00011	62000	PASTOS PERMANENTES DE 5 O MAS AÑOS-SIN VARIEDAD	S	14,51
170000005430667	21-057-010-00053-00016	62000	PASTOS PERMANENTES DE 5 O MAS AÑOS-SIN VARIEDAD	S	0,29
170000005430669	21-057-010-00054-00054	62000	PASTOS PERMANENTES DE 5 O MAS AÑOS-SIN VARIEDAD	S	0,22
170000005430670	21-057-010-00053-00012	62000	PASTOS PERMANENTES DE 5 O MAS AÑOS-SIN VARIEDAD	S	2,06

(1) Superficie declarada admisible ajustada con la superficie comprometida.
(2) Factor de penalización valorando el alcance para el tipo de compromiso.Puede verificar la integridad de una copia de este documento mediante la lectura del código QR adjunto o mediante el acceso a la dirección <https://ws050.juntadeandalucia.es/verificarFirma> indicando el código de VERIFICACIÓN

FIRMADO POR

RAQUEL MARIA ESPIN CRESPO

18/12/2024

VERIFICACIÓN

Pk2jmBDMDBSWPSC42MTUWFP24ALUB4

PÁG. 1228/2078



**Datos considerados para el Cálculo de la Carga Ganadera mínima y máxima del expediente****Recintos Determinados para el Cálculo de Garga Ganadera Mínima**

REF.	REFERENCIA SIGPAC	CULTIVO	DESCRIPCIÓN CULTIVO	SUP.	
				S/R	RESUELTA (ha)
1700000005430671	21-057-010-00056-00001	62000	PASTOS PERMANENTES DE 5 O MAS AÑOS-SIN VARIEDAD	S	10,46
1700000005430673	21-057-010-00053-00014	62000	PASTOS PERMANENTES DE 5 O MAS AÑOS-SIN VARIEDAD	S	8,26
1700000005430674	21-057-010-00053-00017	62000	PASTOS PERMANENTES DE 5 O MAS AÑOS-SIN VARIEDAD	S	0,04
1700000005430675	21-057-010-00053-00018	62000	PASTOS PERMANENTES DE 5 O MAS AÑOS-SIN VARIEDAD	S	0,27
1700000005430676	21-057-010-00053-00019	62000	PASTOS PERMANENTES DE 5 O MAS AÑOS-SIN VARIEDAD	S	0,35
1700000005430677	21-057-010-00053-00020	62000	PASTOS PERMANENTES DE 5 O MAS AÑOS-SIN VARIEDAD	S	0,05
1700000005430678	21-057-010-00054-00035	62000	PASTOS PERMANENTES DE 5 O MAS AÑOS-SIN VARIEDAD	S	104,51

Recintos Determinados para el Cálculo de Garga Ganadera Máxima

REF.	REFERENCIA SIGPAC	CULTIVO	DESCRIPCIÓN CULTIVO	SUP.	
				S/R	RESUELTA (ha)
-36680	21-057-010-80021-00010	62000	PASTOS PERMANENTES DE 5 O MAS AÑOS-SIN VARIEDAD	S	0,06
-36679	21-057-010-00054-00057	62000	PASTOS PERMANENTES DE 5 O MAS AÑOS-SIN VARIEDAD	S	0,00
1700000005430654	21-057-010-00053-00005	62000	PASTOS PERMANENTES DE 5 O MAS AÑOS-SIN VARIEDAD	S	33,09
1700000005430655	21-057-010-80021-00006	62000	PASTOS PERMANENTES DE 5 O MAS AÑOS-SIN VARIEDAD	S	0,08
1700000005430656	21-057-010-00054-00004	62000	PASTOS PERMANENTES DE 5 O MAS AÑOS-SIN VARIEDAD	S	0,22
1700000005430657	21-057-010-00054-00031	62000	PASTOS PERMANENTES DE 5 O MAS AÑOS-SIN VARIEDAD	S	0,64
1700000005430658	21-057-010-00054-00037	62000	PASTOS PERMANENTES DE 5 O MAS AÑOS-SIN VARIEDAD	S	1,73
1700000005430660	21-057-010-80021-00007	62000	PASTOS PERMANENTES DE 5 O MAS AÑOS-SIN VARIEDAD	S	0,19
1700000005430661	21-057-010-80021-00008	62000	PASTOS PERMANENTES DE 5 O MAS AÑOS-SIN VARIEDAD	S	0,92
1700000005430662	21-057-010-00054-00046	62000	PASTOS PERMANENTES DE 5 O MAS AÑOS-SIN VARIEDAD	S	0,65
1700000005430664	21-057-010-80021-00009	62000	PASTOS PERMANENTES DE 5 O MAS AÑOS-SIN VARIEDAD	S	0,08
1700000005430665	21-057-010-00054-00024	62000	PASTOS PERMANENTES DE 5 O MAS AÑOS-SIN VARIEDAD	S	0,52
1700000005430666	21-057-010-00053-00011	62000	PASTOS PERMANENTES DE 5 O MAS AÑOS-SIN VARIEDAD	S	14,51
1700000005430667	21-057-010-00053-00016	62000	PASTOS PERMANENTES DE 5 O MAS AÑOS-SIN VARIEDAD	S	0,29
1700000005430668	21-057-010-00054-00038	62000	PASTOS PERMANENTES DE 5 O MAS AÑOS-SIN VARIEDAD	S	0,06
1700000005430669	21-057-010-00054-00054	62000	PASTOS PERMANENTES DE 5 O MAS AÑOS-SIN VARIEDAD	S	0,22
1700000005430670	21-057-010-00053-00012	62000	PASTOS PERMANENTES DE 5 O MAS AÑOS-SIN VARIEDAD	S	2,06
1700000005430671	21-057-010-00056-00001	62000	PASTOS PERMANENTES DE 5 O MAS AÑOS-SIN VARIEDAD	S	10,46
1700000005430673	21-057-010-00053-00014	62000	PASTOS PERMANENTES DE 5 O MAS AÑOS-SIN VARIEDAD	S	8,26
1700000005430674	21-057-010-00053-00017	62000	PASTOS PERMANENTES DE 5 O MAS AÑOS-SIN VARIEDAD	S	0,04
1700000005430675	21-057-010-00053-00018	62000	PASTOS PERMANENTES DE 5 O MAS AÑOS-SIN VARIEDAD	S	0,27
1700000005430676	21-057-010-00053-00019	62000	PASTOS PERMANENTES DE 5 O MAS AÑOS-SIN VARIEDAD	S	0,35
1700000005430677	21-057-010-00053-00020	62000	PASTOS PERMANENTES DE 5 O MAS AÑOS-SIN VARIEDAD	S	0,05
1700000005430678	21-057-010-00054-00035	62000	PASTOS PERMANENTES DE 5 O MAS AÑOS-SIN VARIEDAD	S	104,51

Incidencias de carga ganadera**INCIDENCIA DESCRIPCIÓN**

100407 Explotación solicitada no forma parte de ningún organismo de control autorizado para la producción ecológica en Andalucía o fecha de

(1) Superficie declarada admisible ajustada con la superficie comprometida.
(2) Factor de penalización valorando el alcance para el tipo de compromiso.Puede verificar la integridad de una copia de este documento mediante la lectura del código QR adjunto o mediante el acceso a la dirección <https://ws050.juntadeandalucia.es/verificarFirma> indicando el código de VERIFICACIÓN

FIRMADO POR

RAQUEL MARIA ESPIN CRESPO

18/12/2024

VERIFICACIÓN

Pk2jmBDMDBSWPSC42MTUWFP24ALUB4

PÁG. 1229/2078





Datos considerados para el Cálculo de la Carga Ganadera mínima y máxima del expediente

inscripción posterior al plazo establecido (Anexo I. Criterios de Subvencionabilidad. Orden 28 de marzo de 2023).
Explotación:ES210570000261 Especie:PORCINO

(1) Superficie declarada admisible ajustada con la superficie comprometida.
(2) Factor de penalización valorando el alcance para el tipo de compromiso.

Puede verificar la integridad de una copia de este documento mediante la lectura del código QR adjunto o mediante el acceso a la dirección <https://ws050.juntadeandalucia.es/verificarFirma> indicando el código de VERIFICACIÓN

FIRMADO POR	RAQUEL MARIA ESPIN CRESPO	18/12/2024	
VERIFICACIÓN	Pk2jmBDMDBSWPSC42MTUWFP24ALUB4	PÁG. 1230/2078	

**APELLIDOS Y NOMBRE / RAZÓN SOCIAL**

MARTINEZ MORENO ANGEL MANUEL

NIF

***4347*

EXPEDIENTE

1037095

ANUALIDAD DE PAGO

1ª

IMPORTES POR ANUALIDAD

	2023	2024	2025	2026	2027
IMPORTE MÁXIMO SUBVENCIONABLE	6.161,25 €	6.161,25 €	6.161,25 €	6.161,25 €	6.161,25 €
IMPORTE MEDIO DE TRANSFERENCIA (€/ha)	82,15 €	82,15 €	82,15 €	82,15 €	82,15 €

RESUMEN DE UNIDADES

Cód	GRUPO DE PAGO	Sup. Dec. Admisible (ha)	Sup. Comprometida (ha)	Sup. ajustada compromiso (1) (ha)	% sobredec.	Sup. Resuelta (ha)	Importe Declarado	Importe Topado	Importe Resuelto	Importe tras sobredec.
428	PASTOS ASOCIADOS A GANADERÍA ECOLÓGICA	97,57		75,00	0,00	75,00	6.161,25	6.161,25	6.161,25	6.161,25
TOTAL		97,57	75,00	75,00		75,00	6.161,25	6.161,25	6.161,25	6.161,25

APLICACIÓN DE REDUCCIONES Y PENALIZACIONES

GRUPO DE PAGO	Importe Calculado	Importe prereduc.	Criterios de subvencionabilidad y compromisos	Presentación tardía	Omisión declaración	Condicionidad	IMPORTE (Euros) RESUELTO
PASTOS ASOCIADOS A GANADERÍA	6.161,25	6.161,25	0,00	0,00	0,00	0,00	6.161,25
TOTAL	6.161,25	6.161,25					6.161,25

RESUMEN DE PAGOS**IMPORTE (Euros)**

	RESUELTO	FEADER	MAPA	CAPADR
PASTOS ASOCIADOS A GANADERÍA ECOLÓGICA - Pago realizado	6.161,25 €	5.237,06 €	604,42 €	319,77 €

RECINTOS RESUELTOS

REE	REFERENCIA SIGPAC	CULTIVO	DESCRIPCIÓN CULTIVO	S/R G.PAGO	PEND. MEDIA (%)	SUP. DEC. ADMISIBLE (ha)	SUP. COMPROM.	SUP. AJUSTADA COMPROM.(1) (ha)	SUP. CONV. SIGPAC (ha)	SUP. CERTIF. (ha)	SUP. CAMPO (ha)	SUP. CAMPO DETER. CULT. DECLARADO (ha)	SUP. DEC. REDUCIDA (ha)	SUP. RESUELTA (ha)
4763475	21-036-008-00004-003	63000	PASTOS DE MENOS DE 5 AÑOS-SIN VARIEDAD	S 428	8,00	0,74	0,74	0,74		0,74			0,74	0,74
1700000005140382	21-036-009-00022-002	62000	PASTOS PERMANENTES DE 5 O MAS AÑOS-SIN VARIEDAD	S 428	21,50	0,09	0,09	0,09		0,19			0,09	0,09
1700000005140383	21-036-009-00022-001	62000	PASTOS PERMANENTES DE 5 O MAS AÑOS-SIN VARIEDAD	S 428	22,20	0,56	0,56	0,56		1,01			0,56	0,56
1700000005140385	21-052-004-00008-015	62000	PASTOS PERMANENTES DE 5 O MAS AÑOS-SIN VARIEDAD	S 428	47,90	19,72	19,72	19,72		26,29			19,72	19,72
1700000005140386	21-052-004-00008-002	62000	PASTOS PERMANENTES DE 5 O MAS AÑOS-SIN VARIEDAD	S 428	33,20	42,04	42,04	42,04		42,04			42,04	42,04
1700000005140387	21-052-004-00008-003	62000	PASTOS PERMANENTES DE 5 O MAS AÑOS-SIN VARIEDAD	S 428	15,00	0,34	0,34	0,34		0,34			0,34	0,34
1700000005140389	21-052-004-00008-016	62000	PASTOS PERMANENTES DE 5 O MAS AÑOS-SIN VARIEDAD	S 428	37,30	27,47	27,47	27,47		36,62			27,47	27,47
1700000005140390	21-036-009-00031-003	62000	PASTOS PERMANENTES DE 5 O MAS AÑOS-SIN VARIEDAD	S 428	49,20	1,09	1,09	1,09		1,67			1,09	1,09
1700000005140391	21-036-009-00031-002	62000	PASTOS PERMANENTES DE 5 O MAS AÑOS-SIN VARIEDAD	S 428	47,90	3,82	3,82	3,82		5,87			3,82	3,82
1700000005140392	21-036-009-00031-004	62000	PASTOS PERMANENTES DE 5 O MAS AÑOS-SIN VARIEDAD	S 428	38,40	0,23	0,23	0,23		0,50			0,23	0,23
1700000005140393	21-036-009-00023-002	62000	PASTOS PERMANENTES DE 5 O MAS AÑOS-SIN VARIEDAD	S 428	37,80	1,47	1,47	1,47		5,89			1,47	1,47

INCIDENCIAS**INCIDENCIA DESCRIPCIÓN**

- 100407 Explotación solicitada no forma parte de ningún organismo de control autorizado para la producción ecológica en Andalucía o fecha de inscripción posterior al plazo establecido (Anexo I. Criterios de Subvencionabilidad. Orden 28 de marzo de 2023).
Explotación:ES210360000028 Especie:PORCINO
- 100411 Recinto no admisible por no estar asociado en SIGGAN a una explotación ganadera (Artículo 10 de la Orden de 28 de marzo de 2023).
Ref:1700000005140381 Recinto:21-036-008-00003-00001 Cultivo:62000 PASTOS PERMANENTES DE 5 O MAS AÑOS-SIN VARIEDAD Secano
- 100424 Solicita recinto que no está comprometido para la operación.
Ref:1700000005140381 Recinto:21-036-008-00003-00001 Cultivo:62000 PASTOS PERMANENTES DE 5 O MAS AÑOS-SIN VARIEDAD Secano
Ref:1700000005140388 Recinto:21-052-004-00008-00012 Cultivo:62000 PASTOS PERMANENTES DE 5 O MAS AÑOS-SIN VARIEDAD Secano

(1) Superficie declarada admisible ajustada con la superficie comprometida.
(2) Factor de penalización valorando el alcance para el tipo de compromiso.

Puede verificar la integridad de una copia de este documento mediante la lectura del código QR adjunto o mediante el acceso a la dirección <https://ws050.juntadeandalucia.es/verificarFirma> indicando el código de VERIFICACIÓN

FIRMADO POR

RAQUEL MARIA ESPIN CRESPO

18/12/2024

VERIFICACIÓN

Pk2jmBDMDBSWPSC42MTUWFP24ALUB4

PÁG. 1231/2078



**Datos considerados para el Cálculo de la Carga Ganadera mínima y máxima del expediente**

Explotación	Especie	Inscrito en Sipea y Admisible	Ugm Calculada para CG Mínima	Ugm Calculada para CG Máxima
ES210360000028	CAPRINA	SI	28,54	28,54
ES210360000028	PORCINO	NO	0,00	0,43
			28,54	28,97

Superficie determinada para Cálculo Carga Ganadera Mínima: 97,85 ha

Superficie determinada para Cálculo Carga Ganadera Máxima: 97,85 ha

Carga Ganadera Mínima Expediente: 0,29 ugm/ha

Carga Ganadera Máxima Expediente: 0,30 ugm/ha

Los importes del Grupo de Pago de pastos de este expediente han sido ajustados por no llegar a la carga ganadera mínima de 0,3

Recintos Determinados para el Cálculo de Garga Ganadera Mínima

REF.	REFERENCIA SIGPAC	CULTIVO	DESCRIPCIÓN CULTIVO	S/R	SUP. RESUELTA (ha)
4763475	21-036-008-00004-00003	63000	PASTOS DE MENOS DE 5 AÑOS-SIN VARIEDAD	S	0,74
1700000005140381	21-036-008-00003-00001	62000	PASTOS PERMANENTES DE 5 O MAS AÑOS-SIN VARIEDAD	S	0,28
1700000005140382	21-036-009-00022-00002	62000	PASTOS PERMANENTES DE 5 O MAS AÑOS-SIN VARIEDAD	S	0,09
1700000005140383	21-036-009-00022-00001	62000	PASTOS PERMANENTES DE 5 O MAS AÑOS-SIN VARIEDAD	S	0,56
1700000005140385	21-052-004-00008-00015	62000	PASTOS PERMANENTES DE 5 O MAS AÑOS-SIN VARIEDAD	S	19,72
1700000005140386	21-052-004-00008-00002	62000	PASTOS PERMANENTES DE 5 O MAS AÑOS-SIN VARIEDAD	S	42,04
1700000005140387	21-052-004-00008-00003	62000	PASTOS PERMANENTES DE 5 O MAS AÑOS-SIN VARIEDAD	S	0,34
1700000005140389	21-052-004-00008-00016	62000	PASTOS PERMANENTES DE 5 O MAS AÑOS-SIN VARIEDAD	S	27,47
1700000005140390	21-036-009-00031-00003	62000	PASTOS PERMANENTES DE 5 O MAS AÑOS-SIN VARIEDAD	S	1,09
1700000005140391	21-036-009-00031-00002	62000	PASTOS PERMANENTES DE 5 O MAS AÑOS-SIN VARIEDAD	S	3,82
1700000005140392	21-036-009-00031-00004	62000	PASTOS PERMANENTES DE 5 O MAS AÑOS-SIN VARIEDAD	S	0,23
1700000005140393	21-036-009-00023-00002	62000	PASTOS PERMANENTES DE 5 O MAS AÑOS-SIN VARIEDAD	S	1,47

Recintos Determinados para el Cálculo de Garga Ganadera Máxima

REF.	REFERENCIA SIGPAC	CULTIVO	DESCRIPCIÓN CULTIVO	S/R	SUP. RESUELTA (ha)
4763475	21-036-008-00004-00003	63000	PASTOS DE MENOS DE 5 AÑOS-SIN VARIEDAD	S	0,74
1700000005140381	21-036-008-00003-00001	62000	PASTOS PERMANENTES DE 5 O MAS AÑOS-SIN VARIEDAD	S	0,28
1700000005140382	21-036-009-00022-00002	62000	PASTOS PERMANENTES DE 5 O MAS AÑOS-SIN VARIEDAD	S	0,09
1700000005140383	21-036-009-00022-00001	62000	PASTOS PERMANENTES DE 5 O MAS AÑOS-SIN VARIEDAD	S	0,56
1700000005140385	21-052-004-00008-00015	62000	PASTOS PERMANENTES DE 5 O MAS AÑOS-SIN VARIEDAD	S	19,72
1700000005140386	21-052-004-00008-00002	62000	PASTOS PERMANENTES DE 5 O MAS AÑOS-SIN VARIEDAD	S	42,04
1700000005140387	21-052-004-00008-00003	62000	PASTOS PERMANENTES DE 5 O MAS AÑOS-SIN VARIEDAD	S	0,34
1700000005140388	21-052-004-00008-00012	62000	PASTOS PERMANENTES DE 5 O MAS AÑOS-SIN VARIEDAD	S	0,00
1700000005140389	21-052-004-00008-00016	62000	PASTOS PERMANENTES DE 5 O MAS AÑOS-SIN VARIEDAD	S	27,47
1700000005140390	21-036-009-00031-00003	62000	PASTOS PERMANENTES DE 5 O MAS AÑOS-SIN VARIEDAD	S	1,09
1700000005140391	21-036-009-00031-00002	62000	PASTOS PERMANENTES DE 5 O MAS AÑOS-SIN VARIEDAD	S	3,82
1700000005140392	21-036-009-00031-00004	62000	PASTOS PERMANENTES DE 5 O MAS AÑOS-SIN VARIEDAD	S	0,23
1700000005140393	21-036-009-00023-00002	62000	PASTOS PERMANENTES DE 5 O MAS AÑOS-SIN VARIEDAD	S	1,47

Incidencias de carga ganadera**INCIDENCIA DESCRIPCIÓN**(1) Superficie declarada admisible ajustada con la superficie comprometida.
(2) Factor de penalización valorando el alcance para el tipo de compromiso.Puede verificar la integridad de una copia de este documento mediante la lectura del código QR adjunto o mediante el acceso a la dirección <https://ws050.juntadeandalucia.es/verificarFirma> indicando el código de VERIFICACIÓN

FIRMADO POR

RAQUEL MARIA ESPIN CRESPO

18/12/2024

VERIFICACIÓN

Pk2jmBDMDBSWPSC42MTUWFP24ALUB4

PÁG. 1232/2078






Datos considerados para el Cálculo de la Carga Ganadera mínima y máxima del expediente

100407 Explotación solicitada no forma parte de ningún organismo de control autorizado para la producción ecológica en Andalucía o fecha de inscripción posterior al plazo establecido (Anexo I. Criterios de Subvencionabilidad. Orden 28 de marzo de 2023).
Explotación:ES210360000028 Especie:PORCINO

(1) Superficie declarada admisible ajustada con la superficie comprometida.
(2) Factor de penalización valorando el alcance para el tipo de compromiso.

Puede verificar la integridad de una copia de este documento mediante la lectura del código QR adjunto o mediante el acceso a la dirección <https://ws050.juntadeandalucia.es/verificarFirma> indicando el código de VERIFICACIÓN

FIRMADO POR	RAQUEL MARIA ESPIN CRESPO	18/12/2024	
VERIFICACIÓN	Pk2jmBDMDBSWPSC42MTUWFP24ALUB4	PÁG. 1233/2078	

**APELLIDOS Y NOMBRE / RAZÓN SOCIAL**

MARTINEZ RONDA ARTURO FRANCISCO

NIF

***5444*

EXPEDIENTE

1012547

ANUALIDAD DE PAGO

1ª

IMPORTES POR ANUALIDAD

	2023	2024	2025	2026	2027
IMPORTE MÁXIMO SUBVENCIONABLE	778,46 €	778,46 €	778,46 €	778,46 €	778,46 €
IMPORTE MEDIO DE TRANSFERENCIA (€/ha)	216,24 €	216,24 €	216,24 €	216,24 €	216,24 €

RESUMEN DE UNIDADES

Cód	GRUPO DE PAGO	Sup. Dec. Admisible (ha)	Sup. Comprometida (ha)	Sup. ajustada compromiso (1) (ha)	% sobredec.	Sup. Resuelta (ha)	Importe Declarado	Importe Topado	Importe Resuelto	Importe tras sobredec.
432	FRUTALES SECANO	3,60		3,60	0,00	3,60	778,46	778,46	778,46	778,46
TOTAL		3,60	3,60	3,60		3,60	778,46	778,46	778,46	778,46

APLICACIÓN DE REDUCCIONES Y PENALIZACIONES

GRUPO DE PAGO	Importe Calculado	Importe prereduc.	Criterios de subvencionabilidad y compromisos	Presentación tardía	Omisión declaración	Condicionalidad	IMPORTE (Euros) RESUELTO
FRUTALES SECANO	778,46	778,46	0,00	0,00	0,00	0,00	778,46
TOTAL	778,46	778,46					778,46

RESUMEN DE PAGOS**IMPORTE (Euros)**

	RESUELTO	FEADER	MAPA	CAPADR
FRUTALES SECANO - Pago realizado	778,46 €	661,69 €	76,37 €	40,40 €

RECINTOS RESUELTOS

REF.	REFERENCIA SIGPAC	CULTIVO	DESCRIPCIÓN CULTIVO	S/R G.PAGO	PEND. MEDIA (%)	SUP. DEC. ADMISIBLE (ha)	SUP. COMPROM. (ha)	SUP. AJUSTADA COMPR.(1) (ha)	SUP. CONY. SIGPAC (ha)	SUP. CERTIE (ha)	SUP. CAMPO (ha)	SUP. CAMPO DETER. CULT. DECLARADO (ha)	SUP. DEC. REDUCIDA (ha)	SUP. RESUELTA (ha)
170000002742632	21-034-019-00015-001	117129	CASTAÑOS-TEMPRANA	S	432	35,30	0,81	0,81	0,81	0,81			0,81	0,81
1700000002742633	21-034-019-00021-002	117129	CASTAÑOS-TEMPRANA	S	432	30,30	2,79	2,79	2,79	2,79			2,79	2,79

(1) Superficie declarada admisible ajustada con la superficie comprometida.
(2) Factor de penalización valorando el alcance para el tipo de compromiso.

Puede verificar la integridad de una copia de este documento mediante la lectura del código QR adjunto o mediante el acceso a la dirección <https://ws050.juntadeandalucia.es/verificarFirma> indicando el código de VERIFICACIÓN

FIRMADO POR

RAQUEL MARIA ESPIN CRESPO

18/12/2024

VERIFICACIÓN

Pk2jmBDMDBSWPSC42MTUWFP24ALUB4

PÁG. 1234/2078



**APELLIDOS Y NOMBRE / RAZÓN SOCIAL**

MARTINEZ RUIZ FRANCISCO JOSE

NIF
6105EXPEDIENTE**
1054926**ANUALIDAD DE PAGO**

1ª

IMPORTES POR ANUALIDAD

	2023	2024	2025	2026	2027
IMPORTE MÁXIMO SUBVENCIONABLE	6.161,25 €	6.161,25 €	6.161,25 €	6.161,25 €	6.161,25 €
IMPORTE MEDIO DE TRANSFERENCIA (€/ha)	82,15 €	82,15 €	82,15 €	82,15 €	82,15 €

RESUMEN DE UNIDADES

Cód	GRUPO DE PAGO	Sup. Dec. Admisible (ha)	Sup. Comprometida (ha)	Sup. ajustada compromiso (1) (ha)	% sobredec.	Sup. Resuelta (ha)	Importe Declarado	Importe Topado	Importe Resuelto	Importe tras sobredec.
428	PASTOS ASOCIADOS A GANADERÍA ECOLÓGICA	174,84		75,00	0,00	75,00	6.161,25	6.161,25	6.161,25	6.161,25
TOTAL		174,84	75,00	75,00		75,00	6.161,25	6.161,25	6.161,25	6.161,25

APLICACIÓN DE REDUCCIONES Y PENALIZACIONES

GRUPO DE PAGO	Importe Calculado	Importe prerreduc.	Criterios de subvencionabilidad y compromisos	Presentación tardía	Omisión declaración	Condicionidad	IMPORTE (Euros) RESUELTO
PASTOS ASOCIADOS A GANADERÍA	6.161,25	6.161,25	0,00	0,00	0,00	0,00	6.161,25
TOTAL	6.161,25	6.161,25					6.161,25

RESUMEN DE PAGOS**IMPORTE (Euros)**

	RESUELTO	FEADER	MAPA	CAPADR
PASTOS ASOCIADOS A GANADERÍA ECOLÓGICA - Pago realizado	6.161,25 €	5.237,06 €	604,42 €	319,77 €

RECINTOS RESUELTOS

REE	REFERENCIA SIGPAC	CULTIVO DESCRIPCIÓN CULTIVO	S/R G.PAGO	PEND. MEDIA (%)	SUP. DEC. ADMISIBLE (ha)	SUP. COMPROM. (ha)	SUP. AJUSTADA COMPROM. (1) (ha)	SUP. CONV. SIGPAC (ha)	SUP. CERTIF. (ha)	SUP. CAMPO (ha)	SUP. CAMPO DETER. CULT. DECLARADO (ha)	SUP. DEC. REDUCIDA (ha)	SUP. RESUELTA (ha)
6016095	21-007-012-00012-001	62000 PASTOS PERMANENTES DE 5 O MAS AÑOS-SIN VARIEDAD	S 428	24,00	31,16	31,16	31,16		31,16			31,16	31,16
6016102	21-036-004-00022-002	62000 PASTOS PERMANENTES DE 5 O MAS AÑOS-SIN VARIEDAD	S 428	23,40	53,57	53,57	53,57		53,57			53,57	53,57
6016103	21-078-026-00001-002	62000 PASTOS PERMANENTES DE 5 O MAS AÑOS-SIN VARIEDAD	S 428	24,50	49,94	49,94	49,94		58,75			49,94	49,94
6016113	21-078-026-00001-006	62000 PASTOS PERMANENTES DE 5 O MAS AÑOS-SIN VARIEDAD	S 428	29,00	15,64	15,64	15,64		28,44			15,64	15,64
6016115	21-078-026-00004-001	62000 PASTOS PERMANENTES DE 5 O MAS AÑOS-SIN VARIEDAD	S 428	20,80	15,75	15,75	15,75		15,75			15,75	15,75
1700000006324425	21-036-004-00022-003	62000 PASTOS PERMANENTES DE 5 O MAS AÑOS-SIN VARIEDAD	S 428	15,50	7,05	7,05	7,05		7,05			7,05	7,05
1700000006324426	21-078-026-00001-003	62000 PASTOS PERMANENTES DE 5 O MAS AÑOS-SIN VARIEDAD	S 428	21,30	0,27	0,27	0,27		0,77			0,27	0,27
1700000006324428	21-036-004-00023-001	62000 PASTOS PERMANENTES DE 5 O MAS AÑOS-SIN VARIEDAD	S 428	10,40	0,21	0,21	0,21		0,21			0,21	0,21
1700000006324439	21-007-012-00012-008	62000 PASTOS PERMANENTES DE 5 O MAS AÑOS-SIN VARIEDAD	S 428	20,20	1,25	1,25	1,25		1,25			1,25	1,25

INCIDENCIAS**INCIDENCIA DESCRIPCIÓN**

- 100407 Explotación solicitada no forma parte de ningún organismo de control autorizado para la producción ecológica en Andalucía o fecha de inscripción posterior al plazo establecido (Anexo I. Criterios de Subvencionabilidad. Orden 28 de marzo de 2023).
Explotación:ES210790000219 Especie:PORCINO
- 100411 Recinto no admisible por no estar asociado en SIGGAN a una explotación ganadera (Artículo 10 de la Orden de 28 de marzo de 2023).
Ref.-974324 Recinto:21-036-004-00022-00009 Cultivo:62000 PASTOS PERMANENTES DE 5 O MAS AÑOS-SIN VARIEDAD Secano
Ref.-974325 Recinto:21-036-004-00022-00011 Cultivo:62000 PASTOS PERMANENTES DE 5 O MAS AÑOS-SIN VARIEDAD Secano
- 100424 Solicita recinto que no está comprometido para la operación.
Ref.-974324 Recinto:21-036-004-00022-00009 Cultivo:62000 PASTOS PERMANENTES DE 5 O MAS AÑOS-SIN VARIEDAD Secano
Ref.-974325 Recinto:21-036-004-00022-00011 Cultivo:62000 PASTOS PERMANENTES DE 5 O MAS AÑOS-SIN VARIEDAD Secano

(1) Superficie declarada admisible ajustada con la superficie comprometida.
(2) Factor de penalización valorando el alcance para el tipo de compromiso.

Puede verificar la integridad de una copia de este documento mediante la lectura del código QR adjunto o mediante el acceso a la dirección <https://ws050.juntadeandalucia.es/verificarFirma> indicando el código de VERIFICACIÓN

FIRMADO POR

RAQUEL MARIA ESPIN CRESPO

18/12/2024

VERIFICACIÓN

Pk2jmBDMDBSWPSC42MTUWFP24ALUB4

PÁG. 1235/2078



**Datos considerados para el Cálculo de la Carga Ganadera mínima y máxima del expediente**

Explotación	Especie	Inscrito en Sipea y Admisible	Ugm Calculada para CG Mínima	Ugm Calculada para CG Máxima
ES210790000219	BOVINA	SI	50,98	50,98
ES210790000219	PORCINO	NO	0,00	0,00
			50,98	50,98

Superficie determinada para Cálculo Carga Ganadera Mínima: 176,91 ha

Superficie determinada para Cálculo Carga Ganadera Máxima: 176,91 ha

Carga Ganadera Mínima Expediente: 0,29 ugm/ha

Carga Ganadera Máxima Expediente: 0,29 ugm/ha

Los importes del Grupo de Pago de pastos de este expediente han sido ajustados por no llegar a la carga ganadera mínima de 0,3

Recintos Determinados para el Cálculo de Garga Ganadera Mínima

REF.	REFERENCIA SIGPAC	CULTIVO	DESCRIPCIÓN CULTIVO	S/R	SUP. RESUELTA (ha)
-974325	21-036-004-00022-00011	62000	PASTOS PERMANENTES DE 5 O MAS AÑOS-SIN VARIEDAD	S	1,39
-974324	21-036-004-00022-00009	62000	PASTOS PERMANENTES DE 5 O MAS AÑOS-SIN VARIEDAD	S	0,68
6016095	21-007-012-00012-00001	62000	PASTOS PERMANENTES DE 5 O MAS AÑOS-SIN VARIEDAD	S	31,16
6016102	21-036-004-00022-00002	62000	PASTOS PERMANENTES DE 5 O MAS AÑOS-SIN VARIEDAD	S	53,57
6016103	21-078-026-00001-00002	62000	PASTOS PERMANENTES DE 5 O MAS AÑOS-SIN VARIEDAD	S	49,94
6016113	21-078-026-00001-00006	62000	PASTOS PERMANENTES DE 5 O MAS AÑOS-SIN VARIEDAD	S	15,64
6016115	21-078-026-00004-00001	62000	PASTOS PERMANENTES DE 5 O MAS AÑOS-SIN VARIEDAD	S	15,75
1700000006324425	21-036-004-00022-00003	62000	PASTOS PERMANENTES DE 5 O MAS AÑOS-SIN VARIEDAD	S	7,05
1700000006324426	21-078-026-00001-00003	62000	PASTOS PERMANENTES DE 5 O MAS AÑOS-SIN VARIEDAD	S	0,27
1700000006324428	21-036-004-00023-00001	62000	PASTOS PERMANENTES DE 5 O MAS AÑOS-SIN VARIEDAD	S	0,21
1700000006324439	21-007-012-00012-00008	62000	PASTOS PERMANENTES DE 5 O MAS AÑOS-SIN VARIEDAD	S	1,25

Recintos Determinados para el Cálculo de Garga Ganadera Máxima

REF.	REFERENCIA SIGPAC	CULTIVO	DESCRIPCIÓN CULTIVO	S/R	SUP. RESUELTA (ha)
-974325	21-036-004-00022-00011	62000	PASTOS PERMANENTES DE 5 O MAS AÑOS-SIN VARIEDAD	S	1,39
-974324	21-036-004-00022-00009	62000	PASTOS PERMANENTES DE 5 O MAS AÑOS-SIN VARIEDAD	S	0,68
6016095	21-007-012-00012-00001	62000	PASTOS PERMANENTES DE 5 O MAS AÑOS-SIN VARIEDAD	S	31,16
6016102	21-036-004-00022-00002	62000	PASTOS PERMANENTES DE 5 O MAS AÑOS-SIN VARIEDAD	S	53,57
6016103	21-078-026-00001-00002	62000	PASTOS PERMANENTES DE 5 O MAS AÑOS-SIN VARIEDAD	S	49,94
6016113	21-078-026-00001-00006	62000	PASTOS PERMANENTES DE 5 O MAS AÑOS-SIN VARIEDAD	S	15,64
6016115	21-078-026-00004-00001	62000	PASTOS PERMANENTES DE 5 O MAS AÑOS-SIN VARIEDAD	S	15,75
1700000006324425	21-036-004-00022-00003	62000	PASTOS PERMANENTES DE 5 O MAS AÑOS-SIN VARIEDAD	S	7,05
1700000006324426	21-078-026-00001-00003	62000	PASTOS PERMANENTES DE 5 O MAS AÑOS-SIN VARIEDAD	S	0,27
1700000006324428	21-036-004-00023-00001	62000	PASTOS PERMANENTES DE 5 O MAS AÑOS-SIN VARIEDAD	S	0,21
1700000006324439	21-007-012-00012-00008	62000	PASTOS PERMANENTES DE 5 O MAS AÑOS-SIN VARIEDAD	S	1,25

Incidencias de carga ganadera**INCIDENCIA DESCRIPCIÓN**

100407 Explotación solicitada no forma parte de ningún organismo de control autorizado para la producción ecológica en Andalucía o fecha de inscripción posterior al plazo establecido (Anexo I. Criterios de Subvencionabilidad. Orden 28 de marzo de 2023).
Explotación:ES210790000219 Especie:PORCINO

(1) Superficie declarada admisible ajustada con la superficie comprometida.
(2) Factor de penalización valorando el alcance para el tipo de compromiso.

Puede verificar la integridad de una copia de este documento mediante la lectura del código QR adjunto o mediante el acceso a la dirección <https://ws050.juntadeandalucia.es/verificarFirma> indicando el código de VERIFICACIÓN

FIRMADO POR

RAQUEL MARIA ESPIN CRESPO

18/12/2024

VERIFICACIÓN

Pk2jmBDMDBSWPSC42MTUWFP24ALUB4

PÁG. 1236/2078





(1) Superficie declarada admisible ajustada con la superficie comprometida.
(2) Factor de penalización valorando el alcance para el tipo de compromiso.

Puede verificar la integridad de una copia de este documento mediante la lectura del código QR adjunto o mediante el acceso a la dirección <https://ws050.juntadeandalucia.es/verificarFirma> indicando el código de VERIFICACIÓN

FIRMADO POR	RAQUEL MARIA ESPIN CRESPO	18/12/2024
VERIFICACIÓN	Pk2jmBDMDBSWPSC42MTUWFP24ALUB4	PÁG. 1237/2078



**APELLIDOS Y NOMBRE / RAZÓN SOCIAL**

MASERO PEREZ EDUARDO MANUEL

NIF
4170EXPEDIENTE**
1254291**ANUALIDAD DE PAGO**

1ª

IMPORTE POR ANUALIDAD

	2023	2024	2025	2026	2027
IMPORTE MÁXIMO SUBVENCIONABLE	6.161,25 €	6.161,25 €	6.161,25 €	6.161,25 €	6.161,25 €
IMPORTE MEDIO DE TRANSFERENCIA (€/ha)	82,15 €	82,15 €	82,15 €	82,15 €	82,15 €

RESUMEN DE UNIDADES

Cód	GRUPO DE PAGO	Sup. Dec. Admisible (ha)	Sup. Comprometida (ha)	Sup. ajustada compromiso (1) (ha)	% sobredec.	Sup. Resuelta (ha)	Importe Declarado	Importe Topado	Importe Resuelto	Importe tras sobredec.
428	PASTOS ASOCIADOS A GANADERÍA ECOLÓGICA	224,24		75,00	0,00	75,00	6.161,25	6.161,25	6.161,25	6.161,25
TOTAL		224,24	75,00	75,00		75,00	6.161,25	6.161,25	6.161,25	6.161,25

APLICACIÓN DE REDUCCIONES Y PENALIZACIONES

GRUPO DE PAGO	Importe Calculado	Importe prereduc.	Criterios de subvencionabilidad y compromisos	Presentación tardía	Omisión declaración	Condicionidad	IMPORTE (Euros) RESUELTO
PASTOS ASOCIADOS A GANADERÍA	6.161,25	6.161,25	0,00	0,00	0,00	0,00	6.161,25
TOTAL	6.161,25	6.161,25					6.161,25

RESUMEN DE PAGOS**IMPORTE (Euros)**

	RESUELTO	FEADER	MAPA	CAPADR
PASTOS ASOCIADOS A GANADERÍA ECOLÓGICA - Pago realizado	6.161,25 €	5.237,06 €	604,42 €	319,77 €

RECINTOS RESUELTOS

REE	REFERENCIA SIGPAC	CULTIVO DESCRIPCIÓN CULTIVO	S/R G.PAGO	PEND. MEDIA (%)	SUP. DEC. ADMISIBLE (ha)	SUP. COMPROM. (ha)	SUP. AJUSTADA COMPROM. (1) (ha)	SUP. CONV. SIGPAC (ha)	SUP. CERTIF. (ha)	SUP. CAMPO (ha)	SUP. CAMPO DETER. CULT. DECLARADO (ha)	SUP. DEC. REDUCIDA (ha)	SUP. RESUELTA (ha)
-100274	21-067-003-00017-022	62000 PASTOS PERMANENTES DE 5 O MAS AÑOS-SIN VARIEDAD	S 428	15,70	0,01	0,01	0,01		0,01			0,01	0,01
5101372	21-067-003-00017-002	62000 PASTOS PERMANENTES DE 5 O MAS AÑOS-SIN VARIEDAD	S 428	17,40	114,82	113,89	113,89		114,82			113,89	113,89
1700000006492356	21-067-003-00017-017	62000 PASTOS PERMANENTES DE 5 O MAS AÑOS-SIN VARIEDAD	S 428	9,20	0,67	0,67	0,67		0,67			0,67	0,67
1700000006492357	21-067-003-00017-016	62000 PASTOS PERMANENTES DE 5 O MAS AÑOS-SIN VARIEDAD	S 428	8,50	0,13	0,13	0,13		0,13			0,13	0,13
1700000006492358	21-067-004-00041-007	62000 PASTOS PERMANENTES DE 5 O MAS AÑOS-SIN VARIEDAD	S 428	16,20	8,49	8,49	8,49		8,49			8,49	8,49
1700000006492359	21-067-004-00040-003	62000 PASTOS PERMANENTES DE 5 O MAS AÑOS-SIN VARIEDAD	S 428	17,90	23,27	23,27	23,27		23,27			23,27	23,27
1700000006492363	21-067-003-00021-003	62000 PASTOS PERMANENTES DE 5 O MAS AÑOS-SIN VARIEDAD	S 428	21,20	52,85	52,85	52,85		70,46			52,85	52,85
1700000006492365	21-067-004-00041-003	62000 PASTOS PERMANENTES DE 5 O MAS AÑOS-SIN VARIEDAD	S 428	14,50	12,27	12,27	12,27		12,27			12,27	12,27
1700000006492369	21-067-004-00021-002	62000 PASTOS PERMANENTES DE 5 O MAS AÑOS-SIN VARIEDAD	S 428	17,10	11,73	11,73	11,73		11,73			11,73	11,73

INCIDENCIAS**INCIDENCIA DESCRIPCIÓN**

- 4272 Verifica que las líneas de declaración de las Solicitudes Únicas no tienen solapes con la capa de Retroactividad Gráfica (ambas de la misma campaña) a nivel de expediente/línea de declaración gráfica de la solicitud.
Ref:5101372 Recinto:21-067-003-00017-00002 Cultivo: - Agregado de la referencia del recinto.:0 Zona de la referencia del recinto.:0 Superficie solapada.:0,02 Id. Incid.:101074950
Ref:5101372 Recinto:21-067-003-00017-00002 Cultivo: - Agregado de la referencia del recinto.:0 Zona de la referencia del recinto.:0 Superficie solapada.:0,91 Id. Incid.:101074949
- 100407 Explotación solicitada no forma parte de ningún organismo de control autorizado para la producción ecológica en Andalucía o fecha de inscripción posterior al plazo establecido (Anexo I. Criterios de Subvencionabilidad. Orden 28 de marzo de 2023).
Explotación:ES21068000431 Especie:PORCINO

(1) Superficie declarada admisible ajustada con la superficie comprometida.
(2) Factor de penalización valorando el alcance para el tipo de compromiso.

Puede verificar la integridad de una copia de este documento mediante la lectura del código QR adjunto o mediante el acceso a la dirección <https://ws050.juntadeandalucia.es/verificarFirma> indicando el código de VERIFICACIÓN

FIRMADO POR

RAQUEL MARIA ESPIN CRESPO

18/12/2024

VERIFICACIÓN

Pk2jmBDMDBSWPSC42MTUWFP24ALUB4

PÁG. 1238/2078



**Datos considerados para el Cálculo de la Carga Ganadera mínima y máxima del expediente**

Explotación	Especie	Inscrito en Sipea y Admisible	Ugm Calculada para CG Mínima	Ugm Calculada para CG Máxima
ES210680000431	BOVINA	SI	96,40	96,40
ES210680000431	OVINA	SI	51,33	51,33
ES210680000431	PORCINO	NO	0,00	2,25
			147,73	149,98

Superficie determinada para Cálculo Carga Ganadera Mínima: 223,31 ha

Superficie determinada para Cálculo Carga Ganadera Máxima: 223,31 ha

Carga Ganadera Mínima Expediente: 0,66 ugm/ha

Carga Ganadera Máxima Expediente: 0,67 ugm/ha

Recintos Determinados para el Cálculo de Garga Ganadera Mínima

REF.	REFERENCIA SIGPAC	CULTIVO	DESCRIPCIÓN CULTIVO	S/R	SUP. RESUELTA (ha)
-100274	21-067-003-00017-00022	62000	PASTOS PERMANENTES DE 5 O MAS AÑOS-SIN VARIEDAD	S	0,01
5101372	21-067-003-00017-00002	62000	PASTOS PERMANENTES DE 5 O MAS AÑOS-SIN VARIEDAD	S	113,89
1700000006492356	21-067-003-00017-00017	62000	PASTOS PERMANENTES DE 5 O MAS AÑOS-SIN VARIEDAD	S	0,67
1700000006492357	21-067-003-00017-00016	62000	PASTOS PERMANENTES DE 5 O MAS AÑOS-SIN VARIEDAD	S	0,13
1700000006492358	21-067-004-00041-00007	62000	PASTOS PERMANENTES DE 5 O MAS AÑOS-SIN VARIEDAD	S	8,49
1700000006492359	21-067-004-00040-00003	62000	PASTOS PERMANENTES DE 5 O MAS AÑOS-SIN VARIEDAD	S	23,27
1700000006492363	21-067-003-00021-00003	62000	PASTOS PERMANENTES DE 5 O MAS AÑOS-SIN VARIEDAD	S	52,85
1700000006492365	21-067-004-00041-00003	62000	PASTOS PERMANENTES DE 5 O MAS AÑOS-SIN VARIEDAD	S	12,27
1700000006492369	21-067-004-00021-00002	62000	PASTOS PERMANENTES DE 5 O MAS AÑOS-SIN VARIEDAD	S	11,73

Recintos Determinados para el Cálculo de Garga Ganadera Máxima

REF.	REFERENCIA SIGPAC	CULTIVO	DESCRIPCIÓN CULTIVO	S/R	SUP. RESUELTA (ha)
-100274	21-067-003-00017-00022	62000	PASTOS PERMANENTES DE 5 O MAS AÑOS-SIN VARIEDAD	S	0,01
5101372	21-067-003-00017-00002	62000	PASTOS PERMANENTES DE 5 O MAS AÑOS-SIN VARIEDAD	S	113,89
1700000006492356	21-067-003-00017-00017	62000	PASTOS PERMANENTES DE 5 O MAS AÑOS-SIN VARIEDAD	S	0,67
1700000006492357	21-067-003-00017-00016	62000	PASTOS PERMANENTES DE 5 O MAS AÑOS-SIN VARIEDAD	S	0,13
1700000006492358	21-067-004-00041-00007	62000	PASTOS PERMANENTES DE 5 O MAS AÑOS-SIN VARIEDAD	S	8,49
1700000006492359	21-067-004-00040-00003	62000	PASTOS PERMANENTES DE 5 O MAS AÑOS-SIN VARIEDAD	S	23,27
1700000006492363	21-067-003-00021-00003	62000	PASTOS PERMANENTES DE 5 O MAS AÑOS-SIN VARIEDAD	S	52,85
1700000006492365	21-067-004-00041-00003	62000	PASTOS PERMANENTES DE 5 O MAS AÑOS-SIN VARIEDAD	S	12,27
1700000006492369	21-067-004-00021-00002	62000	PASTOS PERMANENTES DE 5 O MAS AÑOS-SIN VARIEDAD	S	11,73

Incidencias de carga ganadera**INCIDENCIA DESCRIPCIÓN**

- 4272 Verifica que las líneas de declaración de las Solicitudes Únicas no tienen solapes con la capa de Retroactividad Gráfica (ambas de la misma campaña) a nivel de expediente/línea de declaración gráfica de la solicitud.
Ref:5101372 Recinto:21-067-003-00017-00002 Cultivo: - Agregado de la referencia del recinto.:0 Zona de la referencia del recinto.:0 Superficie solapada.:0,91 Id. Incid.:5093584
Ref:5101372 Recinto:21-067-003-00017-00002 Cultivo: - Agregado de la referencia del recinto.:0 Zona de la referencia del recinto.:0 Superficie solapada.:0,02 Id. Incid.:5093585
- 100407 Explotación solicitada no forma parte de ningún organismo de control autorizado para la producción ecológica en Andalucía o fecha de inscripción posterior al plazo establecido (Anexo I. Criterios de Subvencionabilidad. Orden 28 de marzo de 2023).
Explotación:ES210680000431 Especie:PORCINO

(1) Superficie declarada admisible ajustada con la superficie comprometida.
(2) Factor de penalización valorando el alcance para el tipo de compromiso.Puede verificar la integridad de una copia de este documento mediante la lectura del código QR adjunto o mediante el acceso a la dirección <https://ws050.juntadeandalucia.es/verificarFirma> indicando el código de VERIFICACIÓN

FIRMADO POR

RAQUEL MARIA ESPIN CRESPO

18/12/2024

VERIFICACIÓN

Pk2jmBDMDBSWPSC42MTUWFP24ALUB4

PÁG. 1239/2078





(1) Superficie declarada admisible ajustada con la superficie comprometida.
(2) Factor de penalización valorando el alcance para el tipo de compromiso.

Puede verificar la integridad de una copia de este documento mediante la lectura del código QR adjunto o mediante el acceso a la dirección <https://ws050.juntadeandalucia.es/verificarFirma> indicando el código de VERIFICACIÓN

FIRMADO POR	RAQUEL MARIA ESPIN CRESPO	18/12/2024
VERIFICACIÓN	Pk2jmBDMDBSWPSC42MTUWFP24ALUB4	PÁG. 1240/2078



**APELLIDOS Y NOMBRE / RAZÓN SOCIAL**

MATEOS BENITEZ AURELIO

NIF

***0453*

EXPEDIENTE

1142917

ANUALIDAD DE PAGO

1ª

IMPORTES POR ANUALIDAD

	2023	2024	2025	2026	2027
IMPORTE MÁXIMO SUBVENCIONABLE	6.161,25 €	6.161,25 €	6.161,25 €	6.161,25 €	6.161,25 €
IMPORTE MEDIO DE TRANSFERENCIA (€/ha)	82,15 €	82,15 €	82,15 €	82,15 €	82,15 €

RESUMEN DE UNIDADES

Cód	GRUPO DE PAGO	Sup. Dec. Admisible (ha)	Sup. Comprometida (ha)	Sup. ajustada compromiso (1) (ha)	% sobredec.	Sup. Resuelta (ha)	Importe Declarado	Importe Topado	Importe Resuelto	Importe tras sobredec.
428	PASTOS ASOCIADOS A GANADERÍA ECOLÓGICA	142,80		75,00	0,00	75,00	6.161,25	6.161,25	6.161,25	6.161,25
TOTAL		142,80	75,00	75,00		75,00	6.161,25	6.161,25	6.161,25	6.161,25

APLICACIÓN DE REDUCCIONES Y PENALIZACIONES

GRUPO DE PAGO	Importe Calculado	Importe prereduc.	Criterios de subvencionabilidad y compromisos	Presentación tardía	Omisión declaración	Condicionidad	IMPORTE (Euros) RESUELTO
PASTOS ASOCIADOS A GANADERÍA	6.161,25	6.161,25	0,00	0,00	0,00	0,00	6.161,25
TOTAL	6.161,25	6.161,25					6.161,25

RESUMEN DE PAGOS**IMPORTE (Euros)**

	RESUELTO	FEADER	MAPA	CAPADR
PASTOS ASOCIADOS A GANADERÍA ECOLÓGICA - Pago realizado	6.161,25 €	5.237,06 €	604,42 €	319,77 €

RECINTOS RESUELTOS

REE	REFERENCIA SIGPAC	CULTIVO DESCRIPCIÓN CULTIVO	S/R G.PAGO	PEND. MEDIA (%)	SUP. DEC. ADMISIBLE (ha)	SUP. COMPROM. (ha)	SUP. AJUSTADA COMPROM. (1) (ha)	SUP. CONV. SIGPAC (ha)	SUP. CERTIF. (ha)	SUP. CAMPO (ha)	SUP. CAMPO DETER. CULT. (ha)	SUP. DEC. REDUCIDA (ha)	SUP. RESUELTA (ha)
4525872	21-040-900-99000-990	62000 PASTOS PERMANENTES DE 5 O MAS AÑOS-SIN VARIEDAD	S 428	0,38	142,80	142,80	142,80		142,80			142,80	142,80

Datos considerados para el Cálculo de la Carga Ganadera mínima y máxima del expediente

Explotación	Especie	Inscrito en Sipea y Admisible	Ugm Calculada para CG Mínima	Ugm Calculada para CG Máxima
ES210400000514	BOVINA	SI	36,08	36,08
			36,08	36,08

Superficie determinada para Cálculo Carga Ganadera Mínima: 142,80 ha

Superficie determinada para Cálculo Carga Ganadera Máxima: 142,80 ha

Carga Ganadera Mínima Expediente: 0,25 ugm/ha

Carga Ganadera Máxima Expediente: 0,25 ugm/ha

Los importes del Grupo de Pago de pastos de este expediente han sido ajustados por no llegar a la carga ganadera mínima de 0,3

Recintos Determinados para el Cálculo de Garga Ganadera Mínima

REF.	REFERENCIA SIGPAC	CULTIVO DESCRIPCIÓN CULTIVO	S/R	SUP. RESUELTA (ha)
4525872	21-040-900-99000-99003	62000 PASTOS PERMANENTES DE 5 O MAS AÑOS-SIN VARIEDAD	S	142,80

Recintos Determinados para el Cálculo de Garga Ganadera Máxima

REF.	REFERENCIA SIGPAC	CULTIVO DESCRIPCIÓN CULTIVO	S/R	SUP. RESUELTA (ha)
4525872	21-040-900-99000-99003	62000 PASTOS PERMANENTES DE 5 O MAS AÑOS-SIN VARIEDAD	S	142,80

(1) Superficie declarada admisible ajustada con la superficie comprometida.
(2) Factor de penalización valorando el alcance para el tipo de compromiso.Puede verificar la integridad de una copia de este documento mediante la lectura del código QR adjunto o mediante el acceso a la dirección <https://ws050.juntadeandalucia.es/verificarFirma> indicando el código de VERIFICACIÓN

FIRMADO POR

RAQUEL MARIA ESPIN CRESPO

18/12/2024

VERIFICACIÓN

Pk2jmBDMDBSWPSC42MTUWFP24ALUB4

PÁG. 1241/2078



**APELLIDOS Y NOMBRE / RAZÓN SOCIAL**

MATEOS DOMINGUEZ LUISA

NIF
***6029*EXPEDIENTE
1062022**ANUALIDAD DE PAGO**

1ª

IMPORTES POR ANUALIDAD

	2023	2024	2025	2026	2027
IMPORTE MÁXIMO SUBVENCIONABLE	503,24 €	503,24 €	503,24 €	503,24 €	503,24 €
IMPORTE MEDIO DE TRANSFERENCIA (€/ha)	247,90 €	247,90 €	247,90 €	247,90 €	247,90 €

RESUMEN DE UNIDADES

Cód	GRUPO DE PAGO	Sup. Dec. Admisible (ha)	Sup. Comprometida (ha)	Sup. ajustada compromiso (1) (ha)	% sobredec.	Sup. Resuelta (ha)	Importe Declarado	Importe Topado	Importe Resuelto	Importe tras sobredec.
429	OLIVAR	2,03		2,03	0,00	2,03	503,24	503,24	503,24	503,24
TOTAL		2,03	2,03	2,03		2,03	503,24	503,24	503,24	503,24

APLICACIÓN DE REDUCCIONES Y PENALIZACIONES

GRUPO DE PAGO	Importe Calculado	Importe prereduc.	Criterios de subvencionabilidad y compromisos	Presentación tardía	Omisión declaración	Condicionalidad	IMPORTE (Euros) RESUELTO
OLIVAR	503,24	503,24	0,00	0,00	0,00	0,00	503,24
TOTAL	503,24	503,24					503,24

RESUMEN DE PAGOS**IMPORTE (Euros)**

	RESUELTO	FEADER	MAPA	CAPADR
OLIVAR - Pago realizado	503,24 €	427,75 €	49,37 €	26,12 €

RECINTOS RESUELTOS

REF.	REFERENCIA SIGPAC	CULTIVO	DESCRIPCIÓN CULTIVO	S/R	G.PAGO	PEND. MEDIA (%)	SUP. DEC. ADMISIBLE (ha)	SUP. COMPROM. (ha)	SUP. AJUSTADA COMPR.(1) (ha)	SUP. CONY. SIGPAC (ha)	SUP. CERTIE (ha)	SUP. CAMPO (ha)	SUP. CAMPO DETER. CULT. DECLARADO (ha)	SUP. DEC. REDUCIDA (ha)	SUP. RESUELTA (ha)
170000003620682	21-078-030-00114-004	101216	OLIVAR-MANZANILLA DE HUELVA	S	429	33,40	2,03	2,03	2,03		2,03			2,03	2,03

(1) Superficie declarada admisible ajustada con la superficie comprometida.
(2) Factor de penalización valorando el alcance para el tipo de compromiso.

Puede verificar la integridad de una copia de este documento mediante la lectura del código QR adjunto o mediante el acceso a la dirección <https://ws050.juntadeandalucia.es/verificarFirma> indicando el código de VERIFICACIÓN

FIRMADO POR

RAQUEL MARIA ESPIN CRESPO

18/12/2024

VERIFICACIÓN

Pk2jmBDMDBSWPSC42MTUWFP24ALUB4

PÁG. 1242/2078



**APELLIDOS Y NOMBRE / RAZÓN SOCIAL**

MAURIÑO RUIZ BEATRIZ

NIF
****6920*EXPEDIENTE
1196919**ANUALIDAD DE PAGO**

1ª

IMPORTE POR ANUALIDAD

	2023	2024	2025	2026	2027
IMPORTE MÁXIMO SUBVENCIONABLE	6.416,59 €	6.416,59 €	6.416,59 €	6.416,59 €	6.416,59 €
IMPORTE MEDIO DE TRANSFERENCIA (€/ha)	84,40 €	84,40 €	84,40 €	84,40 €	84,40 €

RESUMEN DE UNIDADES

Cód	GRUPO DE PAGO	Sup. Dec. Admisible (ha)	Sup. Comprometida (ha)	Sup. ajustada compromiso (1) (ha)	% sobredecc.	Sup. Resuelta (ha)	Importe Declarado	Importe Topado	Importe Resuelto	Importe tras sobredecc.
428	PASTOS ASOCIADOS A GANADERÍA ECOLÓGICA	129,41		75,00	0,00	75,00	6.161,25	6.161,25	6.161,25	6.161,25
429	OLIVAR	1,03		1,03	0,00	1,03	255,34	255,34	255,34	255,34
TOTAL		130,44	76,03	76,03		76,03	6.416,59	6.416,59	6.416,59	6.416,59

APLICACIÓN DE REDUCCIONES Y PENALIZACIONES

GRUPO DE PAGO	Importe Calculado	Importe prereduc.	Criterios de subvencionabilidad y compromisos	Presentación tardía	Omisión declaración	Condicionabilidad	IMPORTE (Euros) RESUELTO
OLIVAR	255,34	255,34	0,00	0,00	0,00	0,00	255,34
PASTOS ASOCIADOS A GANADERÍA	6.161,25	6.161,25	0,00	0,00	0,00	0,00	6.161,25
TOTAL	6.416,59	6.416,59					6.416,59

RESUMEN DE PAGOS

	RESUELTO	FEADER	MAPA	CAPADR
OLIVAR - Pago realizado	255,34 €	217,04 €	25,05 €	13,25 €
PASTOS ASOCIADOS A GANADERÍA ECOLÓGICA - Pago realizado	6.161,25 €	5.237,06 €	604,42 €	319,77 €
TOTAL	6.416,59 €	5.454,10 €	629,47 €	333,02 €

RECINTOS RESUELTOS

REF.	REFERENCIA SIGPAC	CULTIVO DESCRIPCIÓN CULTIVO	S/R G.PAGO	PEND. MEDIA (%)	SUP. DEC. ADMISIBLE (ha)	SUP. COMPROM. (ha)	SUP. AJUSTADA COMPR.(1) (ha)	SUP. CONV. SIGPAC (ha)	SUP. CERTIF. (ha)	SUP. CAMPO (ha)	SUP. CAMPO DETER. CULT. DECLARADO (ha)	SUP. DEC. REDUCIDA (ha)	SUP. RESUELTA (ha)
170000006397397	21-028-004-00014-003	62000 PASTOS PERMANENTES DE 5 O MAS AÑOS-SIN VARIEDAD	S 428	33,60	18,43	18,43	18,43		18,43			18,43	18,43
170000006397398	21-028-006-00021-002	62000 PASTOS PERMANENTES DE 5 O MAS AÑOS-SIN VARIEDAD	S 428	21,30	23,18	23,18	23,18		25,16			23,18	23,18
170000006397400	21-028-006-00022-038	62000 PASTOS PERMANENTES DE 5 O MAS AÑOS-SIN VARIEDAD	S 428	36,30	3,75	3,75	3,75		5,77			3,75	3,75
170000006397402	21-028-006-00022-035	62000 PASTOS PERMANENTES DE 5 O MAS AÑOS-SIN VARIEDAD	S 428	34,90	12,65	12,65	12,65		16,87			12,65	12,65
170000006397404	21-028-006-00022-039	62000 PASTOS PERMANENTES DE 5 O MAS AÑOS-SIN VARIEDAD	S 428	43,30	5,67	5,67	5,67		16,21			5,67	5,67
170000006397405	21-028-006-00022-011	62000 PASTOS PERMANENTES DE 5 O MAS AÑOS-SIN VARIEDAD	S 428	26,20	18,45	18,45	18,45		31,20			18,45	18,45
170000006397412	21-028-006-00022-033	62000 PASTOS PERMANENTES DE 5 O MAS AÑOS-SIN VARIEDAD	S 428	25,00	9,37	9,37	9,37		14,41			9,37	9,37
170000006397414	21-028-006-00022-036	62000 PASTOS PERMANENTES DE 5 O MAS AÑOS-SIN VARIEDAD	S 428	28,10	21,98	21,98	21,98		33,81			21,98	21,98
170000006397416	21-028-006-00022-017	62000 PASTOS PERMANENTES DE 5 O MAS AÑOS-SIN VARIEDAD	S 428	44,20	15,93	15,93	15,93		63,71			15,93	15,93
170000006397396	21-028-002-00002-001	101322 OLIVAR-VERDIAL DE BADAJOZ	S 429	8,40	1,03	1,03	1,03		1,03			1,03	1,03

INCIDENCIAS**INCIDENCIA DESCRIPCIÓN**

100407 Explotación solicitada no forma parte de ningún organismo de control autorizado para la producción ecológica en Andalucía o fecha de inscripción posterior al plazo establecido (Anexo I. Criterios de Subvencionabilidad. Orden 28 de marzo de 2023).
Explotación:ES21028000073 Especie:PORCINO

(1) Superficie declarada admisible ajustada con la superficie comprometida.
(2) Factor de penalización valorando el alcance para el tipo de compromiso.

Puede verificar la integridad de una copia de este documento mediante la lectura del código QR adjunto o mediante el acceso a la dirección <https://ws050.juntadeandalucia.es/verificarFirma> indicando el código de VERIFICACIÓN

FIRMADO POR

RAQUEL MARIA ESPIN CRESPO

18/12/2024

VERIFICACIÓN

Pk2jmBDMDBSWPSC42MTUWFP24ALUB4

PÁG. 1243/2078



**Datos considerados para el Cálculo de la Carga Ganadera mínima y máxima del expediente**

Explotación	Especie	Inscrito en Sipea y Admisible	Ugm Calculada para CG Mínima	Ugm Calculada para CG Máxima
ES21028000073	BOVINA	SI	62,26	62,26
ES21028000073	PORCINO	NO	0,00	6,20
			62,26	68,46

Superficie determinada para Cálculo Carga Ganadera Mínima: 129,41 ha

Superficie determinada para Cálculo Carga Ganadera Máxima: 129,41 ha

Carga Ganadera Mínima Expediente: 0,48 ugm/ha

Carga Ganadera Máxima Expediente: 0,53 ugm/ha

Recintos Determinados para el Cálculo de Garga Ganadera Mínima

REF.	REFERENCIA SIGPAC	CULTIVO	DESCRIPCIÓN CULTIVO	S/R	SUP. RESUELTA (ha)
1700000006397397	21-028-004-00014-00003	62000	PASTOS PERMANENTES DE 5 O MAS AÑOS-SIN VARIEDAD	S	18,43
1700000006397398	21-028-006-00021-00002	62000	PASTOS PERMANENTES DE 5 O MAS AÑOS-SIN VARIEDAD	S	23,18
1700000006397400	21-028-006-00022-00038	62000	PASTOS PERMANENTES DE 5 O MAS AÑOS-SIN VARIEDAD	S	3,75
1700000006397402	21-028-006-00022-00035	62000	PASTOS PERMANENTES DE 5 O MAS AÑOS-SIN VARIEDAD	S	12,65
1700000006397404	21-028-006-00022-00039	62000	PASTOS PERMANENTES DE 5 O MAS AÑOS-SIN VARIEDAD	S	5,67
1700000006397405	21-028-006-00022-00011	62000	PASTOS PERMANENTES DE 5 O MAS AÑOS-SIN VARIEDAD	S	18,45
1700000006397412	21-028-006-00022-00033	62000	PASTOS PERMANENTES DE 5 O MAS AÑOS-SIN VARIEDAD	S	9,37
1700000006397414	21-028-006-00022-00036	62000	PASTOS PERMANENTES DE 5 O MAS AÑOS-SIN VARIEDAD	S	21,98
1700000006397416	21-028-006-00022-00017	62000	PASTOS PERMANENTES DE 5 O MAS AÑOS-SIN VARIEDAD	S	15,93

Recintos Determinados para el Cálculo de Garga Ganadera Máxima

REF.	REFERENCIA SIGPAC	CULTIVO	DESCRIPCIÓN CULTIVO	S/R	SUP. RESUELTA (ha)
1700000006397397	21-028-004-00014-00003	62000	PASTOS PERMANENTES DE 5 O MAS AÑOS-SIN VARIEDAD	S	18,43
1700000006397398	21-028-006-00021-00002	62000	PASTOS PERMANENTES DE 5 O MAS AÑOS-SIN VARIEDAD	S	23,18
1700000006397400	21-028-006-00022-00038	62000	PASTOS PERMANENTES DE 5 O MAS AÑOS-SIN VARIEDAD	S	3,75
1700000006397402	21-028-006-00022-00035	62000	PASTOS PERMANENTES DE 5 O MAS AÑOS-SIN VARIEDAD	S	12,65
1700000006397404	21-028-006-00022-00039	62000	PASTOS PERMANENTES DE 5 O MAS AÑOS-SIN VARIEDAD	S	5,67
1700000006397405	21-028-006-00022-00011	62000	PASTOS PERMANENTES DE 5 O MAS AÑOS-SIN VARIEDAD	S	18,45
1700000006397412	21-028-006-00022-00033	62000	PASTOS PERMANENTES DE 5 O MAS AÑOS-SIN VARIEDAD	S	9,37
1700000006397414	21-028-006-00022-00036	62000	PASTOS PERMANENTES DE 5 O MAS AÑOS-SIN VARIEDAD	S	21,98
1700000006397416	21-028-006-00022-00017	62000	PASTOS PERMANENTES DE 5 O MAS AÑOS-SIN VARIEDAD	S	15,93

Incidencias de carga ganadera**INCIDENCIA DESCRIPCIÓN**

100407 Explotación solicitada no forma parte de ningún organismo de control autorizado para la producción ecológica en Andalucía o fecha de inscripción posterior al plazo establecido (Anexo I. Criterios de Subvencionabilidad. Orden 28 de marzo de 2023).
Explotación:ES21028000073 Especie:PORCINO

(1) Superficie declarada admisible ajustada con la superficie comprometida.
(2) Factor de penalización valorando el alcance para el tipo de compromiso.

Puede verificar la integridad de una copia de este documento mediante la lectura del código QR adjunto o mediante el acceso a la dirección <https://ws050.juntadeandalucia.es/verificarFirma> indicando el código de VERIFICACIÓN

FIRMADO POR

RAQUEL MARIA ESPIN CRESPO

18/12/2024

VERIFICACIÓN

Pk2jmBDMDBSWPSC42MTUWFP24ALUB4

PÁG. 1244/2078



**APELLIDOS Y NOMBRE / RAZÓN SOCIAL**

MAYA NAVARRO RAMONA

NIF

***8606*

EXPEDIENTE

1276113

ANUALIDAD DE PAGO

1ª

IMPORTES POR ANUALIDAD

	2023	2024	2025	2026	2027
IMPORTE MÁXIMO SUBVENCIONABLE	860,21 €	860,21 €	860,21 €	860,21 €	860,21 €
IMPORTE MEDIO DE TRANSFERENCIA (€/ha)	247,90 €	247,90 €	247,90 €	247,90 €	247,90 €

RESUMEN DE UNIDADES

Cód	GRUPO DE PAGO	Sup. Dec. Admisible (ha)	Sup. Comprometida (ha)	Sup. ajustada compromiso (1) (ha)	% sobredec.	Sup. Resuelta (ha)	Importe Declarado	Importe Topado	Importe Resuelto	Importe tras sobredec.
429	OLIVAR	3,47		3,47	0,00	3,47	860,21	860,21	860,21	860,21
TOTAL		3,47	3,47	3,47		3,47	860,21	860,21	860,21	860,21

APLICACIÓN DE REDUCCIONES Y PENALIZACIONES

GRUPO DE PAGO	Importe Calculado	Importe prereduc.	Criterios de subvencionabilidad y compromisos	Presentación tardía	Omisión declaración	Condicionalidad	IMPORTE (Euros) RESUELTO
OLIVAR	860,21	860,21	0,00	0,00	0,00	0,00	860,21
TOTAL	860,21	860,21					860,21

RESUMEN DE PAGOS**IMPORTE (Euros)**

	RESUELTO	FEADER	MAPA	CAPADR
OLIVAR - Pago realizado	860,21 €	731,18 €	84,39 €	44,64 €

RECINTOS RESUELTOS

REF.	REFERENCIA SIGPAC	CULTIVO	DESCRIPCIÓN CULTIVO	S/R G.PAGO	PEND. MEDIA (%)	SUP. DEC. ADMISIBLE (ha)	SUP. COMPROM. (ha)	SUP. AJUSTADA COMPR.(1) (ha)	SUP. CONY. SIGPAC (ha)	SUP. CERTIE (ha)	SUP. CAMPO (ha)	SUP. CAMPO DETER. CULT. DECLARADO (ha)	SUP. DEC. REDUCIDA (ha)	SUP. RESUELTA (ha)
1700000002650347	21-078-030-00067-002	101216	OLIVAR-MANZANILLA DE HUELVA	S 429	11,70	1,85	1,85	1,85		1,85			1,85	1,85
1700000002650348	21-078-030-00069-001	101216	OLIVAR-MANZANILLA DE HUELVA	S 429	14,20	1,62	1,62	1,62		1,62			1,62	1,62

(1) Superficie declarada admisible ajustada con la superficie comprometida.
(2) Factor de penalización valorando el alcance para el tipo de compromiso.

Puede verificar la integridad de una copia de este documento mediante la lectura del código QR adjunto o mediante el acceso a la dirección <https://ws050.juntadeandalucia.es/verificarFirma> indicando el código de VERIFICACIÓN

FIRMADO POR

RAQUEL MARIA ESPIN CRESPO

18/12/2024

VERIFICACIÓN

Pk2jmBDMDBSWPSC42MTUWFP24ALUB4

PÁG. 1245/2078



**APELLIDOS Y NOMBRE / RAZÓN SOCIAL**

MEDINA DIAZ LUIS MIGUEL

NIF

****1971*

EXPEDIENTE

1225521

ANUALIDAD DE PAGO

1ª

IMPORTE POR ANUALIDAD

	2023	2024	2025	2026	2027
IMPORTE MÁXIMO SUBVENCIONABLE	991,55 €	991,55 €	991,55 €	991,55 €	991,55 €
IMPORTE MEDIO DE TRANSFERENCIA (€/ha)	82,15 €	82,15 €	82,15 €	82,15 €	82,15 €

RESUMEN DE UNIDADES

Cód	GRUPO DE PAGO	Sup. Dec. Admisible (ha)	Sup. Comprometida (ha)	Sup. ajustada compromiso (1) (ha)	% sobredec.	Sup. Resuelta (ha)	Importe Declarado	Importe Topado	Importe Resuelto	Importe tras sobredec.
428	PASTOS ASOCIADOS A GANADERÍA ECOLÓGICA	12,07		12,07	0,00	12,07	991,55	991,55	991,55	991,55
TOTAL		12,07	12,07	12,07		12,07	991,55	991,55	991,55	991,55

APLICACIÓN DE REDUCCIONES Y PENALIZACIONES

GRUPO DE PAGO	Importe Calculado	Importe prereduc.	Criterios de subvencionabilidad y compromisos	Presentación tardía	Omisión declaración	Condicionidad	IMPORTE (Euros) RESUELTO
PASTOS ASOCIADOS A GANADERÍA	991,55	991,55	0,00	0,00	0,00	0,00	991,55
TOTAL	991,55	991,55					991,55

RESUMEN DE PAGOS**IMPORTE (Euros)**

	RESUELTO	FEADER	MAPA	CAPADR
PASTOS ASOCIADOS A GANADERÍA ECOLÓGICA - Pago realizado	991,55 €	842,82 €	97,27 €	51,46 €

RECINTOS RESUELTOS

REE.	REFERENCIA SIGPAC	CULTIVO	DESCRIPCIÓN CULTIVO	S/R	G.PAGO	PEND. MEDIA (%)	SUP. DEC. ADMISIBLE (ha)	SUP. COMPROM. (ha)	SUP. AJUSTADA COMPROM. (1) (ha)	SUP. CONV. SIGPAC (ha)	SUP. CERTIF. (ha)	SUP. CAMPO (ha)	SUP. CAMPO DETER. CULT. DECLARADO (ha)	SUP. DEC. REDUCIDA (ha)	SUP. RESUELTA (ha)
4546563	21-005-900-99000-990	62000	PASTOS PERMANENTES DE 5 O MAS AÑOS-SIN VARIEDAD	S	428	1,57	12,07	12,07	12,07		12,07			12,07	12,07

INCIDENCIAS**INCIDENCIA DESCRIPCIÓN**

- 100402 Recinto solicitado no forma parte de ningún organismo de control autorizado para la producción ecológica en Andalucía o fecha de inscripción posterior al plazo establecido (Anexo I. Criterios de Subvencionabilidad. Orden 28 de marzo de 2023).
Ref:6927527 Recinto:41-012-900-99000-99001 Cultivo:62000 PASTOS PERMANENTES DE 5 O MAS AÑOS-SIN VARIEDAD Secano
- 100424 Solicita recinto que no está comprometido para la operación.
Ref:6927527 Recinto:41-012-900-99000-99001 Cultivo:62000 PASTOS PERMANENTES DE 5 O MAS AÑOS-SIN VARIEDAD Secano

(1) Superficie declarada admisible ajustada con la superficie comprometida.
(2) Factor de penalización valorando el alcance para el tipo de compromiso.

Puede verificar la integridad de una copia de este documento mediante la lectura del código QR adjunto o mediante el acceso a la dirección <https://ws050.juntadeandalucia.es/verificarFirma> indicando el código de VERIFICACIÓN

FIRMADO POR

RAQUEL MARIA ESPIN CRESPO

18/12/2024

VERIFICACIÓN

Pk2jmBDMDBSWPSC42MTUWFP24ALUB4

PÁG. 1246/2078



**Datos considerados para el Cálculo de la Carga Ganadera mínima y máxima del expediente**

Explotación	Especie	Inscrito en Sipea y Admisible	Ugm Calculada para CG Mínima	Ugm Calculada para CG Máxima
ES210050000510	BOVINA	SI	7,18	7,18
			7,18	7,18

Superficie determinada para Cálculo Carga Ganadera Mínima: 12,07 ha

Superficie determinada para Cálculo Carga Ganadera Máxima: 21,38 ha

Carga Ganadera Mínima Expediente: 0,59 ugm/ha

Carga Ganadera Máxima Expediente: 0,34 ugm/ha

Recintos Determinados para el Cálculo de Garga Ganadera Mínima

REF.	REFERENCIA SIGPAC	CULTIVO	DESCRIPCIÓN CULTIVO	S/R	SUP. RESUELTA (ha)
4546563	21-005-900-99000-99004	62000	PASTOS PERMANENTES DE 5 O MAS AÑOS-SIN VARIEDAD	S	12,07

Recintos Determinados para el Cálculo de Garga Ganadera Máxima

REF.	REFERENCIA SIGPAC	CULTIVO	DESCRIPCIÓN CULTIVO	S/R	SUP. RESUELTA (ha)
4546563	21-005-900-99000-99004	62000	PASTOS PERMANENTES DE 5 O MAS AÑOS-SIN VARIEDAD	S	12,07
6927527	41-012-900-99000-99001	62000	PASTOS PERMANENTES DE 5 O MAS AÑOS-SIN VARIEDAD	S	9,31

(1) Superficie declarada admisible ajustada con la superficie comprometida.
(2) Factor de penalización valorando el alcance para el tipo de compromiso.Puede verificar la integridad de una copia de este documento mediante la lectura del código QR adjunto o mediante el acceso a la dirección <https://ws050.juntadeandalucia.es/verificarFirma> indicando el código de VERIFICACIÓN

FIRMADO POR

RAQUEL MARIA ESPIN CRESPO

18/12/2024

VERIFICACIÓN

Pk2jmBDMDBSWPSC42MTUWFP24ALUB4

PÁG. 1247/2078



**APELLIDOS Y NOMBRE / RAZÓN SOCIAL**

MEDINA OJEDA TERESA

NIF

***3016*

EXPEDIENTE

1053616

ANUALIDAD DE PAGO

1ª

IMPORTES POR ANUALIDAD

	2023	2024	2025	2026	2027
IMPORTE MÁXIMO SUBVENCIONABLE	3.349,13 €	3.349,13 €	3.349,13 €	3.349,13 €	3.349,13 €
IMPORTE MEDIO DE TRANSFERENCIA (€/ha)	247,90 €	247,90 €	247,90 €	247,90 €	247,90 €

RESUMEN DE UNIDADES

Cód	GRUPO DE PAGO	Sup. Dec. Admisible (ha)	Sup. Comprometida (ha)	Sup. ajustada compromiso (1) (ha)	% sobredec.	Sup. Resuelta (ha)	Importe Declarado	Importe Topado	Importe Resuelto	Importe tras sobredec.
429	OLIVAR	13,52		13,51	0,00	13,51	3.349,13	3.349,13	3.349,13	3.349,13
TOTAL		13,52	13,51	13,51		13,51	3.349,13	3.349,13	3.349,13	3.349,13

APLICACIÓN DE REDUCCIONES Y PENALIZACIONES

GRUPO DE PAGO	Importe Calculado	Importe prereduc.	Criterios de subvencionabilidad y compromisos	Presentación tardía	Omisión declaración	Condicionalidad	IMPORTE (Euros) RESUELTO
OLIVAR	3.349,13	3.349,13	0,00	0,00	0,00	0,00	3.349,13
TOTAL	3.349,13	3.349,13					3.349,13

RESUMEN DE PAGOS**IMPORTE (Euros)**

	RESUELTO	FEADER	MAPA	CAPADR
OLIVAR - Pago realizado	3.349,13 €	2.846,76 €	328,55 €	173,82 €

RECINTOS RESUELTOS

REF.	REFERENCIA SIGPAC	CULTIVO	DESCRIPCIÓN CULTIVO	S/R G.PAGO	PEND. MEDIA (%)	SUP. DEC. ADMISIBLE (ha)	SUP. COMPROM. (ha)	SUP. AJUSTADA COMPR.(1) (ha)	SUP. CONY. SIGPAC (ha)	SUP. CERTIE (ha)	SUP. CAMPO (ha)	SUP. CAMPO DETER. CULT. DECLARADO (ha)	SUP. DEC. REDUCIDA (ha)	SUP. RESUELTA (ha)
-943609	21-016-014-00011-011	101216	OLIVAR-MANZANILLA DE HUELVA	S 429	12,30	0,04	0,04	0,04		0,04			0,04	0,04
1700000002247026	21-016-014-00011-008	101216	OLIVAR-MANZANILLA DE HUELVA	S 429	19,20	0,17	0,16	0,16		0,16			0,16	0,16
1700000002247027	21-016-013-00024-002	101216	OLIVAR-MANZANILLA DE HUELVA	S 429	22,10	3,27	3,27	3,27		3,27			3,27	3,27
1700000002247031	21-016-014-00011-007	101216	OLIVAR-MANZANILLA DE HUELVA	S 429	20,50	5,70	5,70	5,70		5,70			5,70	5,70
1700000002247032	21-016-013-00094-005	101216	OLIVAR-MANZANILLA DE HUELVA	S 429	28,20	0,03	0,03	0,03		0,03			0,03	0,03
1700000002247033	21-016-013-00094-004	101216	OLIVAR-MANZANILLA DE HUELVA	S 429	28,00	4,18	4,18	4,18		4,18			4,18	4,18
1700000002247035	21-016-013-00094-003	101216	OLIVAR-MANZANILLA DE HUELVA	S 429	44,30	0,13	0,13	0,13		0,13			0,13	0,13

(1) Superficie declarada admisible ajustada con la superficie comprometida.
(2) Factor de penalización valorando el alcance para el tipo de compromiso.

Puede verificar la integridad de una copia de este documento mediante la lectura del código QR adjunto o mediante el acceso a la dirección <https://ws050.juntadeandalucia.es/verificarFirma> indicando el código de VERIFICACIÓN

FIRMADO POR

RAQUEL MARIA ESPIN CRESPO

18/12/2024

VERIFICACIÓN

Pk2jmBDMDBSWPSC42MTUWFP24ALUB4

PÁG. 1248/2078



**APELLIDOS Y NOMBRE / RAZÓN SOCIAL**

MEGIAS BAÑOS ANTONIA

NIF
****1026*EXPEDIENTE
1053973**ANUALIDAD DE PAGO**

1ª

IMPORTES POR ANUALIDAD

	2023	2024	2025	2026	2027
IMPORTE MÁXIMO SUBVENCIONABLE	1.137,86 €	1.137,86 €	1.137,86 €	1.137,86 €	1.137,86 €
IMPORTE MEDIO DE TRANSFERENCIA (€/ha)	247,90 €	247,90 €	247,90 €	247,90 €	247,90 €

RESUMEN DE UNIDADES

Cód	GRUPO DE PAGO	Sup. Dec. Admisible (ha)	Sup. Comprometida (ha)	Sup. ajustada compromiso (1) (ha)	% sobredec.	Sup. Resuelta (ha)	Importe Declarado	Importe Topado	Importe Resuelto	Importe tras sobredec.
429	OLIVAR	4,59		4,59	0,00	4,59	1.137,86	1.137,86	1.137,86	1.137,86
TOTAL		4,59	4,59	4,59		4,59	1.137,86	1.137,86	1.137,86	1.137,86

APLICACIÓN DE REDUCCIONES Y PENALIZACIONES

GRUPO DE PAGO	Importe Calculado	Importe prereduc.	Criterios de subvencionabilidad y compromisos	Presentación tardía	Omisión declaración	Condicionalidad	IMPORTE (Euros) RESUELTO
OLIVAR	1.137,86	1.137,86	0,00	0,00	0,00	0,00	1.137,86
TOTAL	1.137,86	1.137,86					1.137,86

RESUMEN DE PAGOS**IMPORTE (Euros)**

	RESUELTO	FEADER	MAPA	CAPADR
OLIVAR - Pago realizado	1.137,86 €	967,18 €	111,62 €	59,06 €

RECINTOS RESUELTOS

REF.	REFERENCIA SIGPAC	SIGPAC	CULTIVO	DESCRIPCIÓN CULTIVO	S/R	G.PAGO	PEND. MEDIA (%)	SUP. DEC. ADMISIBLE (ha)	SUP. COMPROM. (ha)	SUP. AJUSTADA COMPR.(1) (ha)	SUP. CONY. SIGPAC (ha)	SUP. CERTIE (ha)	SUP. CAMPO (ha)	SUP. CAMPO DETER. CULT. DECLARADO (ha)	SUP. DEC. REDUCIDA (ha)	SUP. RESUELTA (ha)
1700000002252754	21-016-007-00036-004	101216	OLIVAR-MANZANILLA DE HUELVA		S	429	33,10	4,59	4,59	4,59		4,59			4,59	4,59

(1) Superficie declarada admisible ajustada con la superficie comprometida.
(2) Factor de penalización valorando el alcance para el tipo de compromiso.

Puede verificar la integridad de una copia de este documento mediante la lectura del código QR adjunto o mediante el acceso a la dirección <https://ws050.juntadeandalucia.es/verificarFirma> indicando el código de VERIFICACIÓN

FIRMADO POR

RAQUEL MARIA ESPIN CRESPO

18/12/2024

VERIFICACIÓN

Pk2jmBDMDBSWPSC42MTUWFP24ALUB4

PÁG. 1249/2078





APELLIDOS Y NOMBRE / RAZÓN SOCIAL

MENDOZA GANADEROS S.C.

NIF

****5006*

EXPEDIENTE

1223363

ANUALIDAD

DE PAGO

1ª

IMPORTES POR ANUALIDAD

	2023	2024	2025	2026	2027
IMPORTE MÁXIMO SUBVENCIONABLE	6.358,64 €	6.358,64 €	6.358,64 €	6.358,64 €	6.358,64 €
IMPORTE MEDIO DE TRANSFERENCIA (€/ha)	247,90 €	247,90 €	247,90 €	247,90 €	247,90 €

RESUMEN DE UNIDADES

Cód	GRUPO DE PAGO	Sup. Dec. Admisible (ha)	Sup. Comprometida (ha)	Sup. ajustada compromiso (1) (ha)	% sobredec.	Sup. Resuelta (ha)	Importe Declarado	Importe Topado	Importe Resuelto	Importe tras sobredec.
429	OLIVAR	25,65		25,65	0,00	25,65	6.358,64	6.358,64	6.358,64	6.358,64
TOTAL		25,65	25,65	25,65		25,65	6.358,64	6.358,64	6.358,64	6.358,64

APLICACIÓN DE REDUCCIONES Y PENALIZACIONES

GRUPO DE PAGO	Importe Calculado	Importe prereduc.	Criterios de subvencionabilidad y compromisos	Presentación tardía	Omisión declaración	Condicionalidad	IMPORTE (Euros) RESUELTO
OLIVAR	6.358,64	6.358,64	0,00	0,00	0,00	0,00	6.358,64
TOTAL	6.358,64	6.358,64					6.358,64

RESUMEN DE PAGOS

	IMPORTE (Euros)			
	RESUELTO	FEADER	MAPA	CAPADR
OLIVAR - Pago realizado	6.358,64 €	5.404,84 €	623,78 €	330,02 €

RECINTOS RESUELTOS

REF.	REFERENCIA SIGPAC	CULTIVO	DESCRIPCIÓN CULTIVO	S/R G.PAGO	PEND. MEDIA (%)	SUP. DEC. ADMISIBLE (ha)	SUP. COMPROM. (ha)	SUP. AJUSTADA COMPR.(1) (ha)	SUP. CONY. SIGPAC (ha)	SUP. CERTIE (ha)	SUP. CAMPO (ha)	SUP. CAMPO DETER. CULT. DECLARADO (ha)	SUP. DEC. REDUCIDA (ha)	SUP. RESUELTA (ha)
1700000004887121	21-057-014-00211-011	101007	OLIVAR-MANZANILLA	S 429	5,70	9,17	9,17	9,17	9,17	9,17				9,17
1700000004887122	21-057-014-00211-014	101007	OLIVAR-MANZANILLA	S 429	5,10	11,36	11,36	11,36	11,36	11,36				11,36
1700000004887124	21-057-014-00165-002	101007	OLIVAR-MANZANILLA	S 429	4,60	5,12	5,12	5,12	5,12	5,12				5,12

(1) Superficie declarada admisible ajustada con la superficie comprometida.
 (2) Factor de penalización valorando el alcance para el tipo de compromiso.

Puede verificar la integridad de una copia de este documento mediante la lectura del código QR adjunto o mediante el acceso a la dirección <https://ws050.juntadeandalucia.es/verificarFirma> indicando el código de VERIFICACIÓN

FIRMADO POR

RAQUEL MARIA ESPIN CRESPO

18/12/2024

VERIFICACIÓN

Pk2jmBDMDBSWPSC42MTUWFP24ALUB4

PÁG. 1250/2078



**APELLIDOS Y NOMBRE / RAZÓN SOCIAL**

MENDOZA LOPEZ FRANCISCO

NIF
***6099*EXPEDIENTE
1225876**ANUALIDAD DE PAGO**

1ª

IMPORTE POR ANUALIDAD

	2023	2024	2025	2026	2027
IMPORTE MÁXIMO SUBVENCIONABLE	3.273,68 €	3.273,68 €	3.273,68 €	3.273,68 €	3.273,68 €
IMPORTE MEDIO DE TRANSFERENCIA (€/ha)	51,75 €	51,75 €	51,75 €	51,75 €	51,75 €

RESUMEN DE UNIDADES

Cód	GRUPO DE PAGO	Sup. Dec. Admisible (ha)	Sup. Comprometida (ha)	Sup. ajustada compromiso (1) (ha)	% sobredec.	Sup. Resuelta (ha)	Importe Declarado	Importe Topado	Importe Resuelto	Importe tras sobredec.
428	PASTOS ASOCIADOS A GANADERÍA ECOLÓGICA	63,26		63,26	0,00	63,26	5.196,81	3.273,68	3.273,68	3.273,68
TOTAL		63,26	63,26	63,26		63,26	5.196,81	3.273,68	3.273,68	3.273,68

APLICACIÓN DE REDUCCIONES Y PENALIZACIONES

GRUPO DE PAGO	Importe Calculado	Importe prereduc.	Criterios de subvencionabilidad y compromisos	Presentación tardía	Omisión declaración	Condicionidad	IMPORTE (Euros) RESUELTO
PASTOS ASOCIADOS A GANADERÍA	3.273,68	3.273,68	0,00	0,00	0,00	0,00	3.273,68
TOTAL	3.273,68	3.273,68					3.273,68

RESUMEN DE PAGOS**IMPORTE (Euros)**

	RESUELTO	FEADER	MAPA	CAPADR
PASTOS ASOCIADOS A GANADERÍA ECOLÓGICA - Pago realizado	3.273,68 €	2.782,63 €	321,15 €	169,90 €

RECINTOS RESUELTOS

REE	REFERENCIA SIGPAC	CULTIVO	DESCRIPCIÓN CULTIVO	S/R G.PAGO	PEND. MEDIA (%)	SUP. DEC. ADMISIBLE (ha)	SUP. COMPROM. (ha)	SUP. AJUSTADA COMPR.(1) (ha)	SUP. CONV. SIGPAC (ha)	SUP. CERTIF. (ha)	SUP. CAMPO (ha)	SUP. CAMPO DETER. CULT. DECLARADO (ha)	SUP. DEC. REDUCIDA (ha)	SUP. RESUELTA (ha)
-1112640	21-028-004-00025-007	62000	PASTOS PERMANENTES DE 5 O MAS AÑOS-SIN VARIEDAD	S 428	13,60	3,99	3,99	3,99		3,99			3,99	3,99
-1112639	21-028-004-00025-006	62000	PASTOS PERMANENTES DE 5 O MAS AÑOS-SIN VARIEDAD	S 428	14,40	1,49	1,49	1,49		1,99			1,49	1,49
-1112638	21-028-004-00025-005	62000	PASTOS PERMANENTES DE 5 O MAS AÑOS-SIN VARIEDAD	S 428	30,50	0,01	0,01	0,01		0,01			0,01	0,01
-1112637	21-028-004-00025-003	62000	PASTOS PERMANENTES DE 5 O MAS AÑOS-SIN VARIEDAD	S 428	24,20	6,36	6,36	6,36		7,48			6,36	6,36
-1112636	21-028-004-00025-001	62000	PASTOS PERMANENTES DE 5 O MAS AÑOS-SIN VARIEDAD	S 428	29,10	10,50	10,50	10,50		10,50			10,50	10,50
1700000007014610	21-028-004-00007-001	62000	PASTOS PERMANENTES DE 5 O MAS AÑOS-SIN VARIEDAD	S 428	17,80	10,12	10,12	10,12		11,91			10,12	10,12
1700000007014613	21-028-004-00005-001	62000	PASTOS PERMANENTES DE 5 O MAS AÑOS-SIN VARIEDAD	S 428	30,60	30,79	30,79	30,79		36,22			30,79	30,79

INCIDENCIAS**INCIDENCIA DESCRIPCIÓN**

- 100407 Explotación solicitada no forma parte de ningún organismo de control autorizado para la producción ecológica en Andalucía o fecha de inscripción posterior al plazo establecido (Anexo I. Criterios de Subvencionabilidad. Orden 28 de marzo de 2023).
Explotación:ES210280000052 Especie:PORCINO
- 100411 Recinto no admisible por no estar asociado en SIGGAN a una explotación ganadera (Artículo 10 de la Orden de 28 de marzo de 2023).
Ref:1700000007014607 Recinto:21-028-002-00053-00001 Cultivo:62000 PASTOS PERMANENTES DE 5 O MAS AÑOS-SIN VARIEDAD Secano
Ref:1700000007014609 Recinto:21-028-005-00007-00002 Cultivo:62000 PASTOS PERMANENTES DE 5 O MAS AÑOS-SIN VARIEDAD Secano
Ref:5297192 Recinto:21-028-013-00019-00001 Cultivo:62000 PASTOS PERMANENTES DE 5 O MAS AÑOS-SIN VARIEDAD Secano
- 100424 Solicita recinto que no está comprometido para la operación.
Ref:1700000007014607 Recinto:21-028-002-00053-00001 Cultivo:62000 PASTOS PERMANENTES DE 5 O MAS AÑOS-SIN VARIEDAD Secano
Ref:1700000007014612 Recinto:21-028-004-00006-00001 Cultivo:62000 PASTOS PERMANENTES DE 5 O MAS AÑOS-SIN VARIEDAD Secano
Ref:-1112641 Recinto:21-028-004-00025-00011 Cultivo:62000 PASTOS PERMANENTES DE 5 O MAS AÑOS-SIN VARIEDAD Secano
Ref:1700000007014609 Recinto:21-028-005-00007-00002 Cultivo:62000 PASTOS PERMANENTES DE 5 O MAS AÑOS-SIN VARIEDAD Secano
Ref:5297192 Recinto:21-028-013-00019-00001 Cultivo:62000 PASTOS PERMANENTES DE 5 O MAS AÑOS-SIN VARIEDAD Secano

(1) Superficie declarada admisible ajustada con la superficie comprometida.
(2) Factor de penalización valorando el alcance para el tipo de compromiso.

Puede verificar la integridad de una copia de este documento mediante la lectura del código QR adjunto o mediante el acceso a la dirección <https://ws050.juntadeandalucia.es/verificarFirma> indicando el código de VERIFICACIÓN

FIRMADO POR

RAQUEL MARIA ESPIN CRESPO

18/12/2024

VERIFICACIÓN

Pk2jmBDMDBSWPSC42MTUWFP24ALUB4

PÁG. 1251/2078



**Datos considerados para el Cálculo de la Carga Ganadera mínima y máxima del expediente**

Explotación	Especie	Inscrito en Sipea y Admisible	Ugm Calculada para CG Mínima	Ugm Calculada para CG Máxima
ES21028000052	OVINA	SI	13,31	13,31
ES21028000052	PORCINO	NO	0,00	18,43
			13,31	31,74

Superficie determinada para Cálculo Carga Ganadera Mínima: 69,69 ha

Superficie determinada para Cálculo Carga Ganadera Máxima: 69,69 ha

Carga Ganadera Mínima Expediente: 0,19 ugm/ha

Carga Ganadera Máxima Expediente: 0,46 ugm/ha

Los importes del Grupo de Pago de pastos de este expediente han sido ajustados por no llegar a la carga ganadera mínima de 0,3

Recintos Determinados para el Cálculo de Garga Ganadera Mínima

REF.	REFERENCIA SIGPAC	CULTIVO	DESCRIPCIÓN CULTIVO	S/R	SUP. RESUELTA (ha)
-1112640	21-028-004-00025-00007	62000	PASTOS PERMANENTES DE 5 O MAS AÑOS-SIN VARIEDAD	S	3,99
-1112639	21-028-004-00025-00006	62000	PASTOS PERMANENTES DE 5 O MAS AÑOS-SIN VARIEDAD	S	1,49
-1112638	21-028-004-00025-00005	62000	PASTOS PERMANENTES DE 5 O MAS AÑOS-SIN VARIEDAD	S	0,01
-1112637	21-028-004-00025-00003	62000	PASTOS PERMANENTES DE 5 O MAS AÑOS-SIN VARIEDAD	S	6,36
-1112636	21-028-004-00025-00001	62000	PASTOS PERMANENTES DE 5 O MAS AÑOS-SIN VARIEDAD	S	10,50
5297192	21-028-013-00019-00001	62000	PASTOS PERMANENTES DE 5 O MAS AÑOS-SIN VARIEDAD	S	1,59
1700000007014607	21-028-002-00053-00001	62000	PASTOS PERMANENTES DE 5 O MAS AÑOS-SIN VARIEDAD	S	0,48
1700000007014609	21-028-005-00007-00002	62000	PASTOS PERMANENTES DE 5 O MAS AÑOS-SIN VARIEDAD	S	1,61
1700000007014610	21-028-004-00007-00001	62000	PASTOS PERMANENTES DE 5 O MAS AÑOS-SIN VARIEDAD	S	10,12
1700000007014612	21-028-004-00006-00001	62000	PASTOS PERMANENTES DE 5 O MAS AÑOS-SIN VARIEDAD	S	2,75
1700000007014613	21-028-004-00005-00001	62000	PASTOS PERMANENTES DE 5 O MAS AÑOS-SIN VARIEDAD	S	30,79

Recintos Determinados para el Cálculo de Garga Ganadera Máxima

REF.	REFERENCIA SIGPAC	CULTIVO	DESCRIPCIÓN CULTIVO	S/R	SUP. RESUELTA (ha)
-1112641	21-028-004-00025-00011	62000	PASTOS PERMANENTES DE 5 O MAS AÑOS-SIN VARIEDAD	S	0,00
-1112640	21-028-004-00025-00007	62000	PASTOS PERMANENTES DE 5 O MAS AÑOS-SIN VARIEDAD	S	3,99
-1112639	21-028-004-00025-00006	62000	PASTOS PERMANENTES DE 5 O MAS AÑOS-SIN VARIEDAD	S	1,49
-1112638	21-028-004-00025-00005	62000	PASTOS PERMANENTES DE 5 O MAS AÑOS-SIN VARIEDAD	S	0,01
-1112637	21-028-004-00025-00003	62000	PASTOS PERMANENTES DE 5 O MAS AÑOS-SIN VARIEDAD	S	6,36
-1112636	21-028-004-00025-00001	62000	PASTOS PERMANENTES DE 5 O MAS AÑOS-SIN VARIEDAD	S	10,50
5297192	21-028-013-00019-00001	62000	PASTOS PERMANENTES DE 5 O MAS AÑOS-SIN VARIEDAD	S	1,59
1700000007014607	21-028-002-00053-00001	62000	PASTOS PERMANENTES DE 5 O MAS AÑOS-SIN VARIEDAD	S	0,48
1700000007014609	21-028-005-00007-00002	62000	PASTOS PERMANENTES DE 5 O MAS AÑOS-SIN VARIEDAD	S	1,61
1700000007014610	21-028-004-00007-00001	62000	PASTOS PERMANENTES DE 5 O MAS AÑOS-SIN VARIEDAD	S	10,12
1700000007014612	21-028-004-00006-00001	62000	PASTOS PERMANENTES DE 5 O MAS AÑOS-SIN VARIEDAD	S	2,75
1700000007014613	21-028-004-00005-00001	62000	PASTOS PERMANENTES DE 5 O MAS AÑOS-SIN VARIEDAD	S	30,79

Incidencias de carga ganadera**INCIDENCIA DESCRIPCIÓN**

100407 Explotación solicitada no forma parte de ningún organismo de control autorizado para la producción ecológica en Andalucía o fecha de inscripción posterior al plazo establecido (Anexo I. Criterios de Subvencionabilidad. Orden 28 de marzo de 2023).
Explotación:ES21028000052 Especie:PORCINO

(1) Superficie declarada admisible ajustada con la superficie comprometida.
(2) Factor de penalización valorando el alcance para el tipo de compromiso.

Puede verificar la integridad de una copia de este documento mediante la lectura del código QR adjunto o mediante el acceso a la dirección <https://ws050.juntadeandalucia.es/verificarFirma> indicando el código de VERIFICACIÓN

FIRMADO POR

RAQUEL MARIA ESPIN CRESPO

18/12/2024

VERIFICACIÓN

Pk2jmBDMDBSWPSC42MTUWFP24ALUB4

PÁG. 1252/2078






Datos considerados para el Cálculo de la Carga Ganadera mínima y máxima del expediente

(1) Superficie declarada admisible ajustada con la superficie comprometida.
(2) Factor de penalización valorando el alcance para el tipo de compromiso.

Puede verificar la integridad de una copia de este documento mediante la lectura del código QR adjunto o mediante el acceso a la dirección <https://ws050.juntadeandalucia.es/verificarFirma> indicando el código de VERIFICACIÓN

FIRMADO POR	RAQUEL MARIA ESPIN CRESPO	18/12/2024	
VERIFICACIÓN	Pk2jmBDMDBSWPSC42MTUWFP24ALUB4	PÁG. 1253/2078	

**APELLIDOS Y NOMBRE / RAZÓN SOCIAL**

MERINO CANO FERNANDO

NIF

***5579*

EXPEDIENTE

1190981

ANUALIDAD DE PAGO

1ª

IMPORTES POR ANUALIDAD

	2023	2024	2025	2026	2027
IMPORTE MÁXIMO SUBVENCIONABLE	773,45 €	773,45 €	773,45 €	773,45 €	773,45 €
IMPORTE MEDIO DE TRANSFERENCIA (€/ha)	247,90 €	247,90 €	247,90 €	247,90 €	247,90 €

RESUMEN DE UNIDADES

Cód	GRUPO DE PAGO	Sup. Dec. Admisible (ha)	Sup. Comprometida (ha)	Sup. ajustada compromiso (1) (ha)	% sobredec.	Sup. Resuelta (ha)	Importe Declarado	Importe Topado	Importe Resuelto	Importe tras sobredec.
429	OLIVAR	3,12		3,12	0,00	3,12	773,45	773,45	773,45	773,45
TOTAL		3,12	3,12	3,12		3,12	773,45	773,45	773,45	773,45

APLICACIÓN DE REDUCCIONES Y PENALIZACIONES

GRUPO DE PAGO	Importe Calculado	Importe prereduc.	Criterios de subvencionabilidad y compromisos	Presentación tardía	Omisión declaración	Condicionalidad	IMPORTE (Euros) RESUELTO
OLIVAR	773,45	773,45	0,00	0,00	0,00	0,00	773,45
TOTAL	773,45	773,45					773,45

RESUMEN DE PAGOS**IMPORTE (Euros)**

	RESUELTO	FEADER	MAPA	CAPADR
OLIVAR - Pago realizado	773,45 €	657,43 €	75,88 €	40,14 €

RECINTOS RESUELTOS

REF.	REFERENCIA SIGPAC	CULTIVO	DESCRIPCIÓN CULTIVO	S/R	G.PAGO	PEND. MEDIA (%)	SUP. DEC. ADMISIBLE (ha)	SUP. COMPROM. (ha)	SUP. AJUSTADA COMPR.(1) (ha)	SUP. CONY. SIGPAC (ha)	SUP. CERTIE (ha)	SUP. CAMPO (ha)	SUP. CAMPO DETER. CULT. DECLARADO (ha)	SUP. DEC. REDUCIDA (ha)	SUP. RESUELTA (ha)
1700000002226403	21-016-011-00032-003	101216	OLIVAR-MANZANILLA DE HUELVA	S	429	31,80	3,12	3,12	3,12		3,12			3,12	3,12

(1) Superficie declarada admisible ajustada con la superficie comprometida.
(2) Factor de penalización valorando el alcance para el tipo de compromiso.

Puede verificar la integridad de una copia de este documento mediante la lectura del código QR adjunto o mediante el acceso a la dirección <https://ws050.juntadeandalucia.es/verificarFirma> indicando el código de VERIFICACIÓN

FIRMADO POR

RAQUEL MARIA ESPIN CRESPO

18/12/2024

VERIFICACIÓN

Pk2jmBDMDBSWPSC42MTUWFP24ALUB4

PÁG. 1254/2078



**APELLIDOS Y NOMBRE / RAZÓN SOCIAL**

MESA REYES FRANCISCO

NIF

***3387*

EXPEDIENTE

1054087

ANUALIDAD DE PAGO

1ª

IMPORTE POR ANUALIDAD

	2023	2024	2025	2026	2027
IMPORTE MÁXIMO SUBVENCIONABLE	4.652,15 €	4.652,15 €	4.652,15 €	4.652,15 €	4.652,15 €
IMPORTE MEDIO DE TRANSFERENCIA (€/ha)	63,26 €	63,26 €	63,26 €	63,26 €	63,26 €

RESUMEN DE UNIDADES

Cód	GRUPO DE PAGO	Sup. Dec. Admisible (ha)	Sup. Comprometida (ha)	Sup. ajustada compromiso (1) (ha)	% sobredec.	Sup. Resuelta (ha)	Importe Declarado	Importe Topado	Importe Resuelto	Importe tras sobredec.
428	PASTOS ASOCIADOS A GANADERÍA ECOLÓGICA	73,54		73,54	0,00	73,54	6.041,31	4.652,15	4.652,15	4.652,15
TOTAL		73,54	73,54	73,54		73,54	6.041,31	4.652,15	4.652,15	4.652,15

APLICACIÓN DE REDUCCIONES Y PENALIZACIONES

GRUPO DE PAGO	Importe Calculado	Importe prerreduc.	Criterios de subvencionabilidad y compromisos	Presentación tardía	Omisión declaración	Condicionidad	IMPORTE (Euros) RESUELTO
PASTOS ASOCIADOS A GANADERÍA	4.652,15	4.652,15	0,00	0,00	0,00	0,00	4.652,15
TOTAL	4.652,15	4.652,15					4.652,15

RESUMEN DE PAGOS**IMPORTE (Euros)**

PASTOS ASOCIADOS A GANADERÍA ECOLÓGICA - Pago realizado	RESUELTO	FEADER	MAPA	CAPADR
	4.652,15 €	3.954,33 €	456,38 €	241,44 €

RECINTOS RESUELTOS

REE	REFERENCIA SIGPAC	CULTIVO	DESCRIPCIÓN CULTIVO	S/R G.PAGO	PEND. MEDIA (%)	SUP. DEC. ADMISIBLE (ha)	SUP. COMPROM. (ha)	SUP. AJUSTADA COMPROM. (1) (ha)	SUP. CONV. SIGPAC (ha)	SUP. CERTIF. (ha)	SUP. CAMPO (ha)	SUP. CAMPO DETER. CULT. DECLARADO (ha)	SUP. DEC. REDUCIDA (ha)	SUP. RESUELTA (ha)
170000005145452	21-007-004-00009-019	62000	PASTOS PERMANENTES DE 5 O MAS AÑOS-SIN VARIEDAD	S 428	23,80	1,03	1,03	1,03		1,58			1,03	1,03
170000005145453	21-007-004-00009-030	62000	PASTOS PERMANENTES DE 5 O MAS AÑOS-SIN VARIEDAD	S 428	30,00	0,24	0,24	0,24		0,69			0,24	0,24
170000005145454	21-007-004-00009-024	62000	PASTOS PERMANENTES DE 5 O MAS AÑOS-SIN VARIEDAD	S 428	34,00	0,46	0,46	0,46		0,84			0,46	0,46
170000005145457	21-007-005-00065-010	62000	PASTOS PERMANENTES DE 5 O MAS AÑOS-SIN VARIEDAD	S 428	22,10	56,38	56,38	56,38		66,33			56,38	56,38
170000005145458	21-007-005-00106-002	62000	PASTOS PERMANENTES DE 5 O MAS AÑOS-SIN VARIEDAD	S 428	22,80	1,09	1,09	1,09		1,09			1,09	1,09
170000005145459	21-007-004-00009-029	62000	PASTOS PERMANENTES DE 5 O MAS AÑOS-SIN VARIEDAD	S 428	33,80	1,13	1,13	1,13		3,24			1,13	1,13
170000005145460	21-007-004-00009-026	62000	PASTOS PERMANENTES DE 5 O MAS AÑOS-SIN VARIEDAD	S 428	23,60	0,30	0,30	0,30		0,55			0,30	0,30
170000005145462	21-007-004-00015-003	62000	PASTOS PERMANENTES DE 5 O MAS AÑOS-SIN VARIEDAD	S 428	42,20	0,22	0,22	0,22		0,34			0,22	0,22
170000005145463	21-007-005-00065-011	62000	PASTOS PERMANENTES DE 5 O MAS AÑOS-SIN VARIEDAD	S 428	20,80	5,71	5,71	5,71		6,72			5,71	5,71
170000005145464	21-007-004-00009-040	62000	PASTOS PERMANENTES DE 5 O MAS AÑOS-SIN VARIEDAD	S 428	43,10	4,53	4,53	4,53		18,12			4,53	4,53
170000005145465	21-007-004-00009-032	62000	PASTOS PERMANENTES DE 5 O MAS AÑOS-SIN VARIEDAD	S 428	37,00	2,45	2,45	2,45		6,99			2,45	2,45

INCIDENCIAS**INCIDENCIA DESCRIPCIÓN**

- 100402 Recinto solicitado no forma parte de ningún organismo de control autorizado para la producción ecológica en Andalucía o fecha de inscripción posterior al plazo establecido (Anexo I. Criterios de Subvencionabilidad. Orden 28 de marzo de 2023).
Ref:-1453093 Recinto:21-007-004-00009-00001 Cultivo:62000 PASTOS PERMANENTES DE 5 O MAS AÑOS-SIN VARIEDAD Secano
Ref:-1453095 Recinto:21-007-004-00025-00028 Cultivo:62000 PASTOS PERMANENTES DE 5 O MAS AÑOS-SIN VARIEDAD Secano
- 100407 Explotación solicitada no forma parte de ningún organismo de control autorizado para la producción ecológica en Andalucía o fecha de inscripción posterior al plazo establecido (Anexo I. Criterios de Subvencionabilidad. Orden 28 de marzo de 2023).
Explotación:ES210070000002 Especie:PORCINO
- 100424 Solicita recinto que no está comprometido para la operación.
Ref:-1453093 Recinto:21-007-004-00009-00001 Cultivo:62000 PASTOS PERMANENTES DE 5 O MAS AÑOS-SIN VARIEDAD Secano
Ref:170000005145461 Recinto:21-007-004-00009-00020 Cultivo:62000 PASTOS PERMANENTES DE 5 O MAS AÑOS-SIN VARIEDAD Secano
Ref:-1453095 Recinto:21-007-004-00025-00028 Cultivo:62000 PASTOS PERMANENTES DE 5 O MAS AÑOS-SIN VARIEDAD Secano

(1) Superficie declarada admisible ajustada con la superficie comprometida.

(2) Factor de penalización valorando el alcance para el tipo de compromiso.

Puede verificar la integridad de una copia de este documento mediante la lectura del código QR adjunto o mediante el acceso a la dirección <https://ws050.juntadeandalucia.es/verificarFirma> indicando el código de VERIFICACIÓN

FIRMADO POR

RAQUEL MARIA ESPIN CRESPO

18/12/2024

VERIFICACIÓN

Pk2jmBDMDBSWPSC42MTUWFP24ALUB4

PÁG. 1255/2078



**Datos considerados para el Cálculo de la Carga Ganadera mínima y máxima del expediente**

Explotación	Especie	Inscrito en Sipea y Admisible	Ugm Calculada para CG Mínima	Ugm Calculada para CG Máxima
ES210070000002	OVINA	SI	16,77	16,77
ES210070000002	PORCINO	NO	0,00	3,56
			16,77	20,33

Superficie determinada para Cálculo Carga Ganadera Mínima: 73,54 ha

Superficie determinada para Cálculo Carga Ganadera Máxima: 127,84 ha

Carga Ganadera Mínima Expediente: 0,23 ugm/ha

Carga Ganadera Máxima Expediente: 0,16 ugm/ha

Los importes del Grupo de Pago de pastos de este expediente han sido ajustados por no llegar a la carga ganadera mínima de 0,3

Recintos Determinados para el Cálculo de Garga Ganadera Mínima

REF.	REFERENCIA SIGPAC	CULTIVO	DESCRIPCIÓN CULTIVO	S/R	SUP. RESUELTA (ha)
1700000005145452	21-007-004-00009-00019	62000	PASTOS PERMANENTES DE 5 O MAS AÑOS-SIN VARIEDAD	S	1,03
1700000005145453	21-007-004-00009-00030	62000	PASTOS PERMANENTES DE 5 O MAS AÑOS-SIN VARIEDAD	S	0,24
1700000005145454	21-007-004-00009-00024	62000	PASTOS PERMANENTES DE 5 O MAS AÑOS-SIN VARIEDAD	S	0,46
1700000005145457	21-007-005-00065-00010	62000	PASTOS PERMANENTES DE 5 O MAS AÑOS-SIN VARIEDAD	S	56,38
1700000005145458	21-007-005-00106-00002	62000	PASTOS PERMANENTES DE 5 O MAS AÑOS-SIN VARIEDAD	S	1,09
1700000005145459	21-007-004-00009-00029	62000	PASTOS PERMANENTES DE 5 O MAS AÑOS-SIN VARIEDAD	S	1,13
1700000005145460	21-007-004-00009-00026	62000	PASTOS PERMANENTES DE 5 O MAS AÑOS-SIN VARIEDAD	S	0,30
1700000005145462	21-007-004-00015-00003	62000	PASTOS PERMANENTES DE 5 O MAS AÑOS-SIN VARIEDAD	S	0,22
1700000005145463	21-007-005-00065-00011	62000	PASTOS PERMANENTES DE 5 O MAS AÑOS-SIN VARIEDAD	S	5,71
1700000005145464	21-007-004-00009-00040	62000	PASTOS PERMANENTES DE 5 O MAS AÑOS-SIN VARIEDAD	S	4,53
1700000005145465	21-007-004-00009-00032	62000	PASTOS PERMANENTES DE 5 O MAS AÑOS-SIN VARIEDAD	S	2,45

Recintos Determinados para el Cálculo de Garga Ganadera Máxima

REF.	REFERENCIA SIGPAC	CULTIVO	DESCRIPCIÓN CULTIVO	S/R	SUP. RESUELTA (ha)
-1453098	21-007-004-09011-00028	62000	PASTOS PERMANENTES DE 5 O MAS AÑOS-SIN VARIEDAD	S	2,83
-1453097	21-007-004-09011-00028	62000	PASTOS PERMANENTES DE 5 O MAS AÑOS-SIN VARIEDAD	S	0,04
-1453096	21-007-004-09011-00027	62000	PASTOS PERMANENTES DE 5 O MAS AÑOS-SIN VARIEDAD	S	0,46
-1453095	21-007-004-00025-00028	62000	PASTOS PERMANENTES DE 5 O MAS AÑOS-SIN VARIEDAD	S	29,58
-1453094	21-007-004-00024-00001	62000	PASTOS PERMANENTES DE 5 O MAS AÑOS-SIN VARIEDAD	S	0,10
-1453093	21-007-004-00009-00001	62000	PASTOS PERMANENTES DE 5 O MAS AÑOS-SIN VARIEDAD	S	21,29
1700000005145452	21-007-004-00009-00019	62000	PASTOS PERMANENTES DE 5 O MAS AÑOS-SIN VARIEDAD	S	1,03
1700000005145453	21-007-004-00009-00030	62000	PASTOS PERMANENTES DE 5 O MAS AÑOS-SIN VARIEDAD	S	0,24
1700000005145454	21-007-004-00009-00024	62000	PASTOS PERMANENTES DE 5 O MAS AÑOS-SIN VARIEDAD	S	0,46
1700000005145457	21-007-005-00065-00010	62000	PASTOS PERMANENTES DE 5 O MAS AÑOS-SIN VARIEDAD	S	56,38
1700000005145458	21-007-005-00106-00002	62000	PASTOS PERMANENTES DE 5 O MAS AÑOS-SIN VARIEDAD	S	1,09
1700000005145459	21-007-004-00009-00029	62000	PASTOS PERMANENTES DE 5 O MAS AÑOS-SIN VARIEDAD	S	1,13
1700000005145460	21-007-004-00009-00026	62000	PASTOS PERMANENTES DE 5 O MAS AÑOS-SIN VARIEDAD	S	0,30
1700000005145461	21-007-004-00009-00020	62000	PASTOS PERMANENTES DE 5 O MAS AÑOS-SIN VARIEDAD	S	0,00
1700000005145462	21-007-004-00015-00003	62000	PASTOS PERMANENTES DE 5 O MAS AÑOS-SIN VARIEDAD	S	0,22
1700000005145463	21-007-005-00065-00011	62000	PASTOS PERMANENTES DE 5 O MAS AÑOS-SIN VARIEDAD	S	5,71

(1) Superficie declarada admisible ajustada con la superficie comprometida.
(2) Factor de penalización valorando el alcance para el tipo de compromiso.Puede verificar la integridad de una copia de este documento mediante la lectura del código QR adjunto o mediante el acceso a la dirección <https://ws050.juntadeandalucia.es/verificarFirma> indicando el código de VERIFICACIÓN

FIRMADO POR

RAQUEL MARIA ESPIN CRESPO

18/12/2024

VERIFICACIÓN

Pk2jmBDMDBSWPSC42MTUWFP24ALUB4

PÁG. 1256/2078



**Datos considerados para el Cálculo de la Carga Ganadera mínima y máxima del expediente****Recintos Determinados para el Cálculo de Garga Ganadera Máxima**

REF.	REFERENCIA SIGPAC	CULTIVO	DESCRIPCIÓN CULTIVO	SUP.	
				S/R	RESUELTA (ha)
170000005145464	21-007-004-00009-00040	62000	PASTOS PERMANENTES DE 5 O MAS AÑOS-SIN VARIEDAD	S	4,53
170000005145465	21-007-004-00009-00032	62000	PASTOS PERMANENTES DE 5 O MAS AÑOS-SIN VARIEDAD	S	2,45

Incidencias de carga ganadera**INCIDENCIA DESCRIPCIÓN**

100407	Explotación solicitada no forma parte de ningún organismo de control autorizado para la producción ecológica en Andalucía o fecha de inscripción posterior al plazo establecido (Anexo I. Criterios de Subvencionabilidad. Orden 28 de marzo de 2023). Explotación:ES210070000002 Especie:PORCINO
--------	--

(1) Superficie declarada admisible ajustada con la superficie comprometida.
(2) Factor de penalización valorando el alcance para el tipo de compromiso.

Puede verificar la integridad de una copia de este documento mediante la lectura del código QR adjunto o mediante el acceso a la dirección <https://ws050.juntadeandalucia.es/verificarFirma> indicando el código de VERIFICACIÓN

FIRMADO POR

RAQUEL MARIA ESPIN CRESPO

18/12/2024

VERIFICACIÓN

Pk2jmBDMDBSWPSC42MTUWFP24ALUB4

PÁG. 1257/2078



**APELLIDOS Y NOMBRE / RAZÓN SOCIAL**

MICHININA LÓPEZ CONSTANTINO

NIF

***4109*

EXPEDIENTE

1006180

ANUALIDAD DE PAGO

1ª

IMPORTES POR ANUALIDAD

	2023	2024	2025	2026	2027
IMPORTE MÁXIMO SUBVENCIONABLE	1.137,86 €	1.137,86 €	1.137,86 €	1.137,86 €	1.137,86 €
IMPORTE MEDIO DE TRANSFERENCIA (€/ha)	247,90 €	247,90 €	247,90 €	247,90 €	247,90 €

RESUMEN DE UNIDADES

Cód	GRUPO DE PAGO	Sup. Dec. Admisible (ha)	Sup. Comprometida (ha)	Sup. ajustada compromiso (1) (ha)	% sobredec.	Sup. Resuelta (ha)	Importe Declarado	Importe Topado	Importe Resuelto	Importe tras sobredec.
429	OLIVAR	4,59		4,59	0,00	4,59	1.137,86	1.137,86	1.137,86	1.137,86
TOTAL		4,59	4,59	4,59		4,59	1.137,86	1.137,86	1.137,86	1.137,86

APLICACIÓN DE REDUCCIONES Y PENALIZACIONES

GRUPO DE PAGO	Importe Calculado	Importe prereduc.	Criterios de subvencionabilidad y compromisos	Presentación tardía	Omisión declaración	Condicionalidad	IMPORTE (Euros) RESUELTO
OLIVAR	1.137,86	1.137,86	0,00	0,00	0,00	0,00	1.137,86
TOTAL	1.137,86	1.137,86					1.137,86

RESUMEN DE PAGOS**IMPORTE (Euros)**

	RESUELTO	FEADER	MAPA	CAPADR
OLIVAR - Pago realizado	1.137,86 €	967,18 €	111,62 €	59,06 €

RECINTOS RESUELTOS

REF.	REFERENCIA SIGPAC	CULTIVO DESCRIPCIÓN CULTIVO	S/R G.PAGO	PEND. MEDIA (%)	SUP. DEC. ADMISIBLE (ha)	SUP. COMPROM. (ha)	SUP. AJUSTADA COMPR.(1) (ha)	SUP. CONY. SIGPAC (ha)	SUP. CERTIE (ha)	SUP. CAMPO (ha)	SUP. CAMPO DETER. CULT. DECLARADO (ha)	SUP. DEC. REDUCIDA (ha)	SUP. RESUELTA (ha)
-730419	21-008-010-00125-009	101216 OLIVAR-MANZANILLA DE HUELVA	S 429	21,60	4,26	4,26	4,26		4,26			4,26	4,26
1700000004463719	21-008-010-00125-004	101216 OLIVAR-MANZANILLA DE HUELVA	S 429	26,20	0,08	0,08	0,08		0,08			0,08	0,08
1700000004463721	21-008-010-00125-008	101216 OLIVAR-MANZANILLA DE HUELVA	S 429	16,40	0,04	0,04	0,04		0,04			0,04	0,04
1700000004463723	21-008-010-00125-022	101216 OLIVAR-MANZANILLA DE HUELVA	S 429	22,90	0,21	0,21	0,21		0,21			0,21	0,21

(1) Superficie declarada admisible ajustada con la superficie comprometida.
(2) Factor de penalización valorando el alcance para el tipo de compromiso.Puede verificar la integridad de una copia de este documento mediante la lectura del código QR adjunto o mediante el acceso a la dirección <https://ws050.juntadeandalucia.es/verificarFirma> indicando el código de VERIFICACIÓN

FIRMADO POR

RAQUEL MARIA ESPIN CRESPO

18/12/2024

VERIFICACIÓN

Pk2jmBDMDBSWPSC42MTUWFP24ALUB4

PÁG. 1258/2078



**APELLIDOS Y NOMBRE / RAZÓN SOCIAL**

MICSA

NIF
***0042*EXPEDIENTE
1093355**ANUALIDAD DE PAGO**

1ª

IMPORTES POR ANUALIDAD

	2023	2024	2025	2026	2027
IMPORTE MÁXIMO SUBVENCIONABLE	6.161,25 €	6.161,25 €	6.161,25 €	6.161,25 €	6.161,25 €
IMPORTE MEDIO DE TRANSFERENCIA (€/ha)	82,15 €	82,15 €	82,15 €	82,15 €	82,15 €

RESUMEN DE UNIDADES

Cód	GRUPO DE PAGO	Sup. Dec. Admisible (ha)	Sup. Comprometida (ha)	Sup. ajustada compromiso (1) (ha)	% sobredec.	Sup. Resuelta (ha)	Importe Declarado	Importe Topado	Importe Resuelto	Importe tras sobredec.
428	PASTOS ASOCIADOS A GANADERÍA ECOLÓGICA	1.807,06		75,00	0,00	75,00	6.161,25	6.161,25	6.161,25	6.161,25
TOTAL		1.807,06	75,00	75,00		75,00	6.161,25	6.161,25	6.161,25	6.161,25

APLICACIÓN DE REDUCCIONES Y PENALIZACIONES

GRUPO DE PAGO	Importe Calculado	Importe prereduc.	Criterios de subvencionabilidad y compromisos	Presentación tardía	Omisión declaración	Condicionidad	IMPORTE (Euros) RESUELTO
PASTOS ASOCIADOS A GANADERÍA	6.161,25	6.161,25	0,00	0,00	0,00	0,00	6.161,25
TOTAL	6.161,25	6.161,25					6.161,25

RESUMEN DE PAGOS

	RESUELTO	FEADER	MAPA	CAPADR
PASTOS ASOCIADOS A GANADERÍA ECOLÓGICA - Pago realizado	6.161,25 €	5.237,06 €	604,42 €	319,77 €

(1) Superficie declarada admisible ajustada con la superficie comprometida.
(2) Factor de penalización valorando el alcance para el tipo de compromiso.

Puede verificar la integridad de una copia de este documento mediante la lectura del código QR adjunto o mediante el acceso a la dirección <https://ws050.juntadeandalucia.es/verificarFirma> indicando el código de VERIFICACIÓN

FIRMADO POR

RAQUEL MARIA ESPIN CRESPO

18/12/2024

VERIFICACIÓN

Pk2jmBDMDBSWPSC42MTUWFP24ALUB4

PÁG. 1259/2078





RECINTOS RESUELTOS

REF.	REFERENCIA SIGPAC	CULTIVO	DESCRIPCIÓN CULTIVO	S/R	G.PAGO	PEND. MEDIA (%)	SUP. DEC. ADMISIBLE (ha)	SUP. COMPROM. (ha)	SUP. AJUSTADA COMPR.(1) (ha)	SUP. CONV. SIGPAC (ha)	SUP. CERTIF. (ha)	SUP. CAMPO (ha)	SUP. CAMPO DETER.CULT. DECLARADO (ha)	SUP. DEC. REDUCIDA (ha)	SUP. RESUELTA (ha)
-1579616	21-008-005-00013-011	62000	PASTOS PERMANENTES DE 5 O MAS AÑOS-SIN VARIEDAD	S	428	11,80	0,16	0,16	0,16		1,77			0,16	0,16
-1551124	21-008-005-00020-010	62000	PASTOS PERMANENTES DE 5 O MAS AÑOS-SIN VARIEDAD	S	428	10,20	1,45	1,45	1,45		11,93			1,45	1,45
-1551123	21-008-005-00020-010	62000	PASTOS PERMANENTES DE 5 O MAS AÑOS-SIN VARIEDAD	S	428	10,20	2,51	2,51	2,51		20,65			2,51	2,51
-1260926	21-008-010-00003-018	62000	PASTOS PERMANENTES DE 5 O MAS AÑOS-SIN VARIEDAD	S	428	17,70	100,80	100,80	100,80		100,80			100,80	100,80
-1095661	21-008-007-00004-037	62000	PASTOS PERMANENTES DE 5 O MAS AÑOS-SIN VARIEDAD	R	428	15,00	144,88	144,88	144,88		144,88			144,88	144,88
-910572	21-008-009-00001-025	62000	PASTOS PERMANENTES DE 5 O MAS AÑOS-SIN VARIEDAD	R	428	6,20	41,65	41,65	41,65		41,65			41,65	41,65
-910571	21-008-009-00001-023	62000	PASTOS PERMANENTES DE 5 O MAS AÑOS-SIN VARIEDAD	R	428	7,00	48,63	48,63	48,63		48,63			48,63	48,63
-910570	21-008-009-00001-009	62000	PASTOS PERMANENTES DE 5 O MAS AÑOS-SIN VARIEDAD	R	428	5,80	78,35	78,35	78,35		78,35			78,35	78,35
-476526	21-008-007-00004-036	62000	PASTOS PERMANENTES DE 5 O MAS AÑOS-SIN VARIEDAD	R	428	4,00	5,37	5,37	5,37		5,37			5,37	5,37
-66709	21-008-007-00008-030	62000	PASTOS PERMANENTES DE 5 O MAS AÑOS-SIN VARIEDAD	S	428	16,20	1,67	1,67	1,67		1,67			1,67	1,67
170000005460136	21-008-005-00020-007	62000	PASTOS PERMANENTES DE 5 O MAS AÑOS-SIN VARIEDAD	R	428	5,60	5,50	5,50	5,50		5,54			5,50	5,50
170000005460137	21-008-002-00023-014	62000	PASTOS PERMANENTES DE 5 O MAS AÑOS-SIN VARIEDAD	S	428	38,50	5,03	5,03	5,03		6,71			5,03	5,03
170000005460138	21-008-002-00023-015	62000	PASTOS PERMANENTES DE 5 O MAS AÑOS-SIN VARIEDAD	S	428	43,70	5,45	5,45	5,45		12,12			5,45	5,45
170000005460145	21-008-002-00029-007	62000	PASTOS PERMANENTES DE 5 O MAS AÑOS-SIN VARIEDAD	S	428	23,70	5,04	5,04	5,04		9,17			5,04	5,04
170000005460146	21-008-007-00010-001	62000	PASTOS PERMANENTES DE 5 O MAS AÑOS-SIN VARIEDAD	S	428	26,10	24,89	24,89	24,89		33,18			24,89	24,89
170000005460147	21-008-008-00001-002	62000	PASTOS PERMANENTES DE 5 O MAS AÑOS-SIN VARIEDAD	S	428	19,10	144,56	144,56	144,56		170,07			144,56	144,56
170000005460148	21-008-002-00026-003	62000	PASTOS PERMANENTES DE 5 O MAS AÑOS-SIN VARIEDAD	S	428	12,10	137,26	137,26	137,26		137,26			137,26	137,26
170000005460149	21-008-008-00124-001	62000	PASTOS PERMANENTES DE 5 O MAS AÑOS-SIN VARIEDAD	S	428	14,50	17,09	17,09	17,09		20,10			17,09	17,09
170000005460150	21-008-008-00125-001	62000	PASTOS PERMANENTES DE 5 O MAS AÑOS-SIN VARIEDAD	S	428	8,00	70,35	70,35	70,35		70,35			70,35	70,35
170000005460151	21-008-002-00023-018	62000	PASTOS PERMANENTES DE 5 O MAS AÑOS-SIN VARIEDAD	S	428	42,80	14,28	14,28	14,28		31,74			14,28	14,28
170000005460153	21-008-007-00243-001	62000	PASTOS PERMANENTES DE 5 O MAS AÑOS-SIN VARIEDAD	S	428	15,40	19,05	19,05	19,05		19,05			19,05	19,05
170000005460156	21-008-009-00153-004	62000	PASTOS PERMANENTES DE 5 O MAS AÑOS-SIN VARIEDAD	S	428	7,80	70,74	70,74	70,74		70,74			70,74	70,74
170000005460157	21-008-009-00153-007	62000	PASTOS PERMANENTES DE 5 O MAS AÑOS-SIN VARIEDAD	S	428	8,00	7,22	7,22	7,22		7,22			7,22	7,22
170000005460159	21-008-010-00004-012	62000	PASTOS PERMANENTES DE 5 O MAS AÑOS-SIN VARIEDAD	S	428	15,80	4,02	4,02	4,02		4,02			4,02	4,02
170000005460160	21-008-010-00005-010	62000	PASTOS PERMANENTES DE 5 O MAS AÑOS-SIN VARIEDAD	S	428	9,00	2,13	2,13	2,13		2,13			2,13	2,13
170000005460161	21-008-010-00005-008	62000	PASTOS PERMANENTES DE 5 O MAS AÑOS-SIN VARIEDAD	S	428	13,70	46,55	46,55	46,55		54,76			46,55	46,55
170000005460162	21-008-010-00003-035	62000	PASTOS PERMANENTES DE 5 O MAS AÑOS-SIN VARIEDAD	S	428	7,70	7,37	7,37	7,37		7,37			7,37	7,37
170000005460164	21-008-010-00003-033	62000	PASTOS PERMANENTES DE 5 O MAS AÑOS-SIN VARIEDAD	S	428	7,50	3,94	3,94	3,94		3,94			3,94	3,94
170000005460168	21-008-007-00001-006	62000	PASTOS PERMANENTES DE 5 O MAS AÑOS-SIN VARIEDAD	S	428	16,50	31,29	31,29	31,29		36,81			31,29	31,29
170000005460172	21-008-007-00004-018	62000	PASTOS PERMANENTES DE 5 O MAS AÑOS-SIN VARIEDAD	R	428	35,50	173,28	173,28	173,28		203,86			173,28	173,28
170000005460173	21-008-007-00004-004	62000	PASTOS PERMANENTES DE 5 O MAS AÑOS-SIN VARIEDAD	S	428	21,60	0,51	0,51	0,51		0,51			0,51	0,51
170000005460174	21-008-007-00004-016	62000	PASTOS PERMANENTES DE 5 O MAS AÑOS-SIN VARIEDAD	S	428	5,80	2,12	2,12	2,12		2,12			2,12	2,12
170000005460178	21-008-007-00008-020	62000	PASTOS PERMANENTES DE 5 O MAS AÑOS-SIN VARIEDAD	S	428	34,50	56,56	56,56	56,56		66,54			56,56	56,56
170000005460181	21-008-007-00008-027	62000	PASTOS PERMANENTES DE 5 O MAS AÑOS-SIN VARIEDAD	S	428	20,60	0,58	0,58	0,58		0,58			0,58	0,58
170000005460182	21-008-007-00242-007	62000	PASTOS PERMANENTES DE 5 O MAS AÑOS-SIN VARIEDAD	S	428	22,20	140,40	140,40	140,40		165,18			140,40	140,40
170000005460183	21-008-007-00233-001	62000	PASTOS PERMANENTES DE 5 O MAS AÑOS-SIN VARIEDAD	S	428	53,00	2,35	2,35	2,35		3,61			2,35	2,35
170000005460184	21-008-005-00020-011	62000	PASTOS PERMANENTES DE 5 O MAS AÑOS-SIN VARIEDAD	S	428	9,90	14,02	14,02	14,02		14,02			14,02	14,02
170000005460197	21-008-010-00479-004	62000	PASTOS PERMANENTES DE 5 O MAS AÑOS-SIN VARIEDAD	S	428	4,50	1,09	1,09	1,09		1,09			1,09	1,09
170000005460198	21-008-010-00005-001	62000	PASTOS PERMANENTES DE 5 O MAS AÑOS-SIN VARIEDAD	S	428	9,60	4,55	4,55	4,55		4,55			4,55	4,55
170000005460199	21-008-009-00001-022	62000	PASTOS PERMANENTES DE 5 O MAS AÑOS-SIN VARIEDAD	R	428	23,40	92,82	92,82	92,82		92,82			92,82	92,82
170000005460204	21-008-010-00469-003	62000	PASTOS PERMANENTES DE 5 O MAS AÑOS-SIN VARIEDAD	S	428	8,60	50,45	50,45	50,45		52,35			50,45	50,45
170000005460205	21-008-010-00469-009	62000	PASTOS PERMANENTES DE 5 O MAS AÑOS-SIN VARIEDAD	S	428	3,40	0,03	0,03	0,03		0,03			0,03	0,03
170000005460208	21-025-013-00091-001	62000	PASTOS PERMANENTES DE 5 O MAS AÑOS-SIN VARIEDAD	S	428	13,20	2,73	2,73	2,73		2,73			2,73	2,73
170000005460210	21-025-013-00091-002	62000	PASTOS PERMANENTES DE 5 O MAS AÑOS-SIN VARIEDAD	S	428	4,90	2,47	2,47	2,47		2,47			2,47	2,47
170000005460211	21-025-013-00091-005	62000	PASTOS PERMANENTES DE 5 O MAS AÑOS-SIN VARIEDAD	S	428	8,90	1,67	1,67	1,67		1,96			1,67	1,67
170000005460243	21-008-002-00023-017	62000	PASTOS PERMANENTES DE 5 O MAS AÑOS-SIN VARIEDAD	S	428	27,60	0,16	0,16	0,16		0,24			0,16	0,16
170000005460244	21-008-002-00023-008	62000	PASTOS PERMANENTES DE 5 O MAS AÑOS-SIN VARIEDAD	S	428	46,00	24,89	24,89	24,89		45,25			24,89	24,89
170000005460245	21-008-002-00016-004	62000	PASTOS PERMANENTES DE 5 O MAS AÑOS-SIN VARIEDAD	S	428	19,60	37,29	37,29	37,29		67,80			37,29	37,29
170000005460247	21-008-002-00011-003	62000	PASTOS PERMANENTES DE 5 O MAS AÑOS-SIN VARIEDAD	S	428	22,60	95,56	95,56	95,56		112,42			95,56	95,56
170000005460248	21-008-002-00023-012	62000	PASTOS PERMANENTES DE 5 O MAS AÑOS-SIN VARIEDAD	S	428	41,30	13,45	13,45	13,45		20,69			13,45	13,45
170000005460249	21-008-005-00192-001	62000	PASTOS PERMANENTES DE 5 O MAS AÑOS-SIN VARIEDAD	S	428	10,00	0,24	0,24	0,24		0,86			0,24	0,24
170000005460250	21-008-005-00192-002	62000	PASTOS PERMANENTES DE 5 O MAS AÑOS-SIN VARIEDAD	S	428	8,80	1,63	1,63	1,63		1,63			1,63	1,63
170000005460253	21-008-010-00479-001	62000	PASTOS PERMANENTES DE 5 O MAS AÑOS-SIN VARIEDAD	S	428	11,40	20,64	20,64	20,64		20,64			20,64	20,64

(1) Superficie declarada admisible ajustada con la superficie comprometida.
(2) Factor de penalización valorando el alcance para el tipo de compromiso.

Puede verificar la integridad de una copia de este documento mediante la lectura del código QR adjunto o mediante el acceso a la dirección <https://ws050.juntadeandalucia.es/verificarFirma> indicando el código de VERIFICACIÓN

FIRMADO POR

RAQUEL MARIA ESPIN CRESPO

18/12/2024

VERIFICACIÓN

Pk2jmBDMDBSWPSC42MTUWFP24ALUB4

PÁG. 1260/2078



**RECINTOS RESUELTOS**

REF.	REFERENCIA SIGPAC	CULTIVO	DESCRIPCIÓN CULTIVO	S/R	G.PAGO	PEND. MEDIA (%)	SUP. DEC. ADMISIBLE (ha)	SUP. COMPROM. (ha)	SUP. AJUSTADA COMPR.(1) (ha)	SUP. CONY. SIGPAC (ha)	SUP. CERTIF. (ha)	SUP. CAMPO (ha)	SUP. CAMPO DETER. CULT. DECLARADO (ha)	SUP. DEC. REDUCIDA (ha)	SUP. RESUELTA (ha)
170000005460254	21-008-010-00479-002	62000	PASTOS PERMANENTES DE 5 O MAS AÑOS-SIN VARIEDAD	S	428	7,70	14,99	14,99	14,99		14,99			14,99	14,99
170000005460255	21-008-005-00020-016	62000	PASTOS PERMANENTES DE 5 O MAS AÑOS-SIN VARIEDAD	S	428	7,30	0,33	0,33	0,33		0,39			0,33	0,33
170000005460262	21-008-010-00472-007	62000	PASTOS PERMANENTES DE 5 O MAS AÑOS-SIN VARIEDAD	S	428	9,30	5,02	5,02	5,02		5,02			5,02	5,02

INCIDENCIAS**INCIDENCIA DESCRIPCIÓN**

225	La superficie de cruce total de productos de la agrupación Pastos permanentes sobre un mismo recinto en el conjunto de las solicitudes, no puede superar la superficie total admisible de pastos Ref:-1551121 Recinto:21-008-010-00471-00001 Cultivo:62000 PASTOS PERMANENTES DE 5 O MAS AÑOS-SIN VARIEDAD Secano Superficie admisible de pastos del recinto según SIGPAC.:7862 Suma de superficies de cruce netas declaradas para este recinto por todos los solicitantes.:9887 Exceso de superficie (Hectáreas):20,25 Ref:-1551122 Recinto:21-008-010-00471-00001 Cultivo:62000 PASTOS PERMANENTES DE 5 O MAS AÑOS-SIN VARIEDAD Secano Superficie admisible de pastos del recinto según SIGPAC.:7862 Suma de superficies de cruce netas declaradas para este recinto por todos los solicitantes.:9887 Exceso de superficie (Hectáreas):20,25 Ref:-1579573 Recinto:21-008-010-00471-00001 Cultivo:62000 PASTOS PERMANENTES DE 5 O MAS AÑOS-SIN VARIEDAD Secano Superficie admisible de pastos del recinto según SIGPAC.:7862 Suma de superficies de cruce netas declaradas para este recinto por todos los solicitantes.:9887 Exceso de superficie (Hectáreas):20,25
100402	Recinto solicitado no forma parte de ningún organismo de control autorizado para la producción ecológica en Andalucía o fecha de inscripción posterior al plazo establecido (Anexo I. Criterios de Subvencionabilidad. Orden 28 de marzo de 2023). Ref:-1551121 Recinto:21-008-010-00471-00008 Cultivo:62000 PASTOS PERMANENTES DE 5 O MAS AÑOS-SIN VARIEDAD Secano Ref:-1551122 Recinto:21-008-010-00471-00009 Cultivo:62000 PASTOS PERMANENTES DE 5 O MAS AÑOS-SIN VARIEDAD Secano Ref:-1579573 Recinto:21-008-010-00471-00009 Cultivo:62000 PASTOS PERMANENTES DE 5 O MAS AÑOS-SIN VARIEDAD Secano
100407	Explotación solicitada no forma parte de ningún organismo de control autorizado para la producción ecológica en Andalucía o fecha de inscripción posterior al plazo establecido (Anexo I. Criterios de Subvencionabilidad. Orden 28 de marzo de 2023). Explotación:ES210080000001 Especie:PORCINO Explotación:ES210080000005 Especie:PORCINO Explotación:ES210080000006 Especie:PORCINO Explotación:ES210080000012 Especie:PORCINO Explotación:ES210080000455 Especie:BOVINA
100411	Recinto no admisible por no estar asociado en SIGGAN a una explotación ganadera (Artículo 10 de la Orden de 28 de marzo de 2023). Ref:-1551121 Recinto:21-008-010-00471-00008 Cultivo:62000 PASTOS PERMANENTES DE 5 O MAS AÑOS-SIN VARIEDAD Secano Ref:-1551122 Recinto:21-008-010-00471-00009 Cultivo:62000 PASTOS PERMANENTES DE 5 O MAS AÑOS-SIN VARIEDAD Secano Ref:-1579573 Recinto:21-008-010-00471-00009 Cultivo:62000 PASTOS PERMANENTES DE 5 O MAS AÑOS-SIN VARIEDAD Secano
100424	Solicita recinto que no está comprometido para la operación. Ref:170000005460152 Recinto:21-008-007-00242-00011 Cultivo:62000 PASTOS PERMANENTES DE 5 O MAS AÑOS-SIN VARIEDAD Secano Ref:-1551121 Recinto:21-008-010-00471-00008 Cultivo:62000 PASTOS PERMANENTES DE 5 O MAS AÑOS-SIN VARIEDAD Secano Ref:-1551122 Recinto:21-008-010-00471-00009 Cultivo:62000 PASTOS PERMANENTES DE 5 O MAS AÑOS-SIN VARIEDAD Secano Ref:-1579573 Recinto:21-008-010-00471-00009 Cultivo:62000 PASTOS PERMANENTES DE 5 O MAS AÑOS-SIN VARIEDAD Secano

Datos considerados para el Cálculo de la Carga Ganadera mínima y máxima del expediente

Explotación	Especie	Inscrito en Sipea y Admisible	Ugm Calculada para CG Mínima	Ugm Calculada para CG Máxima
ES210080000001	BOVINA	SI	104,28	104,28
ES210080000001	OVINA	SI	0,78	0,78
ES210080000001	PORCINO	NO	0,00	579,41
ES210080000005	OVINA	SI	1,18	1,18
ES210080000005	PORCINO	NO	0,00	0,00
ES210080000006	BOVINA	SI	96,27	96,27
ES210080000006	PORCINO	NO	0,00	30,80
ES210080000012	BOVINA	SI	135,51	135,51

(1) Superficie declarada admisible ajustada con la superficie comprometida.
(2) Factor de penalización valorando el alcance para el tipo de compromiso.Puede verificar la integridad de una copia de este documento mediante la lectura del código QR adjunto o mediante el acceso a la dirección <https://ws050.juntadeandalucia.es/verificarFirma> indicando el código de VERIFICACIÓN

FIRMADO POR

RAQUEL MARIA ESPIN CRESPO

18/12/2024

VERIFICACIÓN

Pk2jmBDMDBSWPSC42MTUWFP24ALUB4

PÁG. 1261/2078



**Datos considerados para el Cálculo de la Carga Ganadera mínima y máxima del expediente**

Explotación	Especie	Inscrito en Sipea y Admisible	Ugm Calculada para CG Mínima	Ugm Calculada para CG Máxima
ES210080000012	PORCINO	NO	0,00	102,82
ES210080000385	BOVINA	SI	156,04	156,04
ES210080000455	BOVINA	NO	0,00	0,00
ES210250000077	BOVINA	SI	2,04	2,04
			496,10	1.209,13

Superficie determinada para Cálculo Carga Ganadera Mínima: 1.820,29 ha**Superficie determinada para Cálculo Carga Ganadera Máxima:** 2.061,81 ha**Carga Ganadera Mínima Expediente:** 0,27 ugm/ha**Carga Ganadera Máxima Expediente:** 0,59 ugm/ha

Los importes del Grupo de Pago de pastos de este expediente han sido ajustados por no llegar a la carga ganadera mínima de 0,3

Recintos Determinados para el Cálculo de Garga Ganadera Mínima

REF.	REFERENCIA SIGPAC	CULTIVO	DESCRIPCIÓN CULTIVO	S/R	SUP. RESUELTA (ha)
-1579616	21-008-005-00013-00011	62000	PASTOS PERMANENTES DE 5 O MAS AÑOS-SIN VARIEDAD	S	0,16
-1551124	21-008-005-00020-00010	62000	PASTOS PERMANENTES DE 5 O MAS AÑOS-SIN VARIEDAD	S	1,45
-1551123	21-008-005-00020-00010	62000	PASTOS PERMANENTES DE 5 O MAS AÑOS-SIN VARIEDAD	S	2,51
-1260926	21-008-010-00003-00018	62000	PASTOS PERMANENTES DE 5 O MAS AÑOS-SIN VARIEDAD	S	100,80
-1095661	21-008-007-00004-00037	62000	PASTOS PERMANENTES DE 5 O MAS AÑOS-SIN VARIEDAD	R	144,88
-910572	21-008-009-00001-00025	62000	PASTOS PERMANENTES DE 5 O MAS AÑOS-SIN VARIEDAD	R	41,65
-910571	21-008-009-00001-00023	62000	PASTOS PERMANENTES DE 5 O MAS AÑOS-SIN VARIEDAD	R	48,63
-910570	21-008-009-00001-00009	62000	PASTOS PERMANENTES DE 5 O MAS AÑOS-SIN VARIEDAD	R	78,35
-910563	21-008-007-00001-00007	62000	PASTOS PERMANENTES DE 5 O MAS AÑOS-SIN VARIEDAD	S	0,04
-476526	21-008-007-00004-00036	62000	PASTOS PERMANENTES DE 5 O MAS AÑOS-SIN VARIEDAD	R	5,37
-66709	21-008-007-00008-00030	62000	PASTOS PERMANENTES DE 5 O MAS AÑOS-SIN VARIEDAD	S	1,67
1700000005460136	21-008-005-00020-00007	62000	PASTOS PERMANENTES DE 5 O MAS AÑOS-SIN VARIEDAD	R	5,50
1700000005460137	21-008-002-00023-00014	62000	PASTOS PERMANENTES DE 5 O MAS AÑOS-SIN VARIEDAD	S	5,03
1700000005460138	21-008-002-00023-00015	62000	PASTOS PERMANENTES DE 5 O MAS AÑOS-SIN VARIEDAD	S	5,45
1700000005460143	21-008-002-00029-00017	62000	PASTOS PERMANENTES DE 5 O MAS AÑOS-SIN VARIEDAD	S	0,01
1700000005460144	21-008-008-00001-00001	62000	PASTOS PERMANENTES DE 5 O MAS AÑOS-SIN VARIEDAD	S	1,92
1700000005460145	21-008-002-00029-00007	62000	PASTOS PERMANENTES DE 5 O MAS AÑOS-SIN VARIEDAD	S	5,04
1700000005460146	21-008-007-00010-00001	62000	PASTOS PERMANENTES DE 5 O MAS AÑOS-SIN VARIEDAD	S	24,89
1700000005460147	21-008-008-00001-00002	62000	PASTOS PERMANENTES DE 5 O MAS AÑOS-SIN VARIEDAD	S	144,56
1700000005460148	21-008-002-00026-00003	62000	PASTOS PERMANENTES DE 5 O MAS AÑOS-SIN VARIEDAD	S	137,26
1700000005460149	21-008-008-00124-00001	62000	PASTOS PERMANENTES DE 5 O MAS AÑOS-SIN VARIEDAD	S	17,09
1700000005460150	21-008-008-00125-00001	62000	PASTOS PERMANENTES DE 5 O MAS AÑOS-SIN VARIEDAD	S	70,35
1700000005460151	21-008-002-00023-00018	62000	PASTOS PERMANENTES DE 5 O MAS AÑOS-SIN VARIEDAD	S	14,28
1700000005460153	21-008-007-00243-00001	62000	PASTOS PERMANENTES DE 5 O MAS AÑOS-SIN VARIEDAD	S	19,05
1700000005460156	21-008-009-00153-00004	62000	PASTOS PERMANENTES DE 5 O MAS AÑOS-SIN VARIEDAD	S	70,74
1700000005460157	21-008-009-00153-00007	62000	PASTOS PERMANENTES DE 5 O MAS AÑOS-SIN VARIEDAD	S	7,22
1700000005460159	21-008-010-00004-00012	62000	PASTOS PERMANENTES DE 5 O MAS AÑOS-SIN VARIEDAD	S	4,02
1700000005460160	21-008-010-00005-00010	62000	PASTOS PERMANENTES DE 5 O MAS AÑOS-SIN VARIEDAD	S	2,13

(1) Superficie declarada admisible ajustada con la superficie comprometida.
(2) Factor de penalización valorando el alcance para el tipo de compromiso.Puede verificar la integridad de una copia de este documento mediante la lectura del código QR adjunto o mediante el acceso a la dirección <https://ws050.juntadeandalucia.es/verificarFirma> indicando el código de VERIFICACIÓN

FIRMADO POR

RAQUEL MARIA ESPIN CRESPO

18/12/2024

VERIFICACIÓN

Pk2jmBDMDBSWPSC42MTUWFP24ALUB4

PÁG. 1262/2078



**Datos considerados para el Cálculo de la Carga Ganadera mínima y máxima del expediente****Recintos Determinados para el Cálculo de Garga Ganadera Mínima**

REF.	REFERENCIA SIGPAC	CULTIVO	DESCRIPCIÓN CULTIVO	S/R	SUP.
					RESUELTA (ha)
170000005460161	21-008-010-00005-00008	62000	PASTOS PERMANENTES DE 5 O MAS AÑOS-SIN VARIEDAD	S	46,55
170000005460162	21-008-010-00003-00035	62000	PASTOS PERMANENTES DE 5 O MAS AÑOS-SIN VARIEDAD	S	7,37
170000005460164	21-008-010-00003-00033	62000	PASTOS PERMANENTES DE 5 O MAS AÑOS-SIN VARIEDAD	S	3,94
170000005460168	21-008-007-00001-00006	62000	PASTOS PERMANENTES DE 5 O MAS AÑOS-SIN VARIEDAD	S	31,29
170000005460172	21-008-007-00004-00018	62000	PASTOS PERMANENTES DE 5 O MAS AÑOS-SIN VARIEDAD	R	173,28
170000005460173	21-008-007-00004-00004	62000	PASTOS PERMANENTES DE 5 O MAS AÑOS-SIN VARIEDAD	S	0,51
170000005460174	21-008-007-00004-00016	62000	PASTOS PERMANENTES DE 5 O MAS AÑOS-SIN VARIEDAD	S	2,12
170000005460175	21-008-007-00004-00017	62000	PASTOS PERMANENTES DE 5 O MAS AÑOS-SIN VARIEDAD	S	2,30
170000005460178	21-008-007-00008-00020	62000	PASTOS PERMANENTES DE 5 O MAS AÑOS-SIN VARIEDAD	S	56,56
170000005460181	21-008-007-00008-00027	62000	PASTOS PERMANENTES DE 5 O MAS AÑOS-SIN VARIEDAD	S	0,58
170000005460182	21-008-007-00242-00007	62000	PASTOS PERMANENTES DE 5 O MAS AÑOS-SIN VARIEDAD	S	140,40
170000005460183	21-008-007-00233-00001	62000	PASTOS PERMANENTES DE 5 O MAS AÑOS-SIN VARIEDAD	S	2,35
170000005460184	21-008-005-00020-00011	62000	PASTOS PERMANENTES DE 5 O MAS AÑOS-SIN VARIEDAD	S	14,02
170000005460194	21-008-007-00008-00006	62000	PASTOS PERMANENTES DE 5 O MAS AÑOS-SIN VARIEDAD	S	1,69
170000005460197	21-008-010-00479-00004	62000	PASTOS PERMANENTES DE 5 O MAS AÑOS-SIN VARIEDAD	S	1,09
170000005460198	21-008-010-00005-00001	62000	PASTOS PERMANENTES DE 5 O MAS AÑOS-SIN VARIEDAD	S	4,55
170000005460199	21-008-009-00001-00022	62000	PASTOS PERMANENTES DE 5 O MAS AÑOS-SIN VARIEDAD	R	92,82
170000005460204	21-008-010-00469-00003	62000	PASTOS PERMANENTES DE 5 O MAS AÑOS-SIN VARIEDAD	S	50,45
170000005460205	21-008-010-00469-00009	62000	PASTOS PERMANENTES DE 5 O MAS AÑOS-SIN VARIEDAD	S	0,03
170000005460208	21-025-013-00091-00001	62000	PASTOS PERMANENTES DE 5 O MAS AÑOS-SIN VARIEDAD	S	2,73
170000005460210	21-025-013-00091-00002	62000	PASTOS PERMANENTES DE 5 O MAS AÑOS-SIN VARIEDAD	S	2,47
170000005460211	21-025-013-00091-00005	62000	PASTOS PERMANENTES DE 5 O MAS AÑOS-SIN VARIEDAD	S	1,67
170000005460216	21-008-005-00193-00001	62000	PASTOS PERMANENTES DE 5 O MAS AÑOS-SIN VARIEDAD	S	3,78
170000005460217	21-008-010-00003-00028	62000	PASTOS PERMANENTES DE 5 O MAS AÑOS-SIN VARIEDAD	S	1,41
170000005460221	21-008-010-00474-00007	62000	PASTOS PERMANENTES DE 5 O MAS AÑOS-SIN VARIEDAD	S	0,01
170000005460243	21-008-002-00023-00017	62000	PASTOS PERMANENTES DE 5 O MAS AÑOS-SIN VARIEDAD	S	0,16
170000005460244	21-008-002-00023-00008	62000	PASTOS PERMANENTES DE 5 O MAS AÑOS-SIN VARIEDAD	S	24,89
170000005460245	21-008-002-00016-00004	62000	PASTOS PERMANENTES DE 5 O MAS AÑOS-SIN VARIEDAD	S	37,29
170000005460247	21-008-002-00011-00003	62000	PASTOS PERMANENTES DE 5 O MAS AÑOS-SIN VARIEDAD	S	95,56
170000005460248	21-008-002-00023-00012	62000	PASTOS PERMANENTES DE 5 O MAS AÑOS-SIN VARIEDAD	S	13,45
170000005460249	21-008-005-00192-00001	62000	PASTOS PERMANENTES DE 5 O MAS AÑOS-SIN VARIEDAD	S	0,24
170000005460250	21-008-005-00192-00002	62000	PASTOS PERMANENTES DE 5 O MAS AÑOS-SIN VARIEDAD	S	1,63
170000005460253	21-008-010-00479-00001	62000	PASTOS PERMANENTES DE 5 O MAS AÑOS-SIN VARIEDAD	S	20,64
170000005460254	21-008-010-00479-00002	62000	PASTOS PERMANENTES DE 5 O MAS AÑOS-SIN VARIEDAD	S	14,99
170000005460255	21-008-005-00020-00016	62000	PASTOS PERMANENTES DE 5 O MAS AÑOS-SIN VARIEDAD	S	0,33
170000005460262	21-008-010-00472-00007	62000	PASTOS PERMANENTES DE 5 O MAS AÑOS-SIN VARIEDAD	S	5,02

(1) Superficie declarada admisible ajustada con la superficie comprometida.
(2) Factor de penalización valorando el alcance para el tipo de compromiso.

Puede verificar la integridad de una copia de este documento mediante la lectura del código QR adjunto o mediante el acceso a la dirección <https://ws050.juntadeandalucia.es/verificarFirma> indicando el código de VERIFICACIÓN

FIRMADO POR

RAQUEL MARIA ESPIN CRESPO

18/12/2024

VERIFICACIÓN

Pk2jmBDMDBSWPSC42MTUWFP24ALUB4

PÁG. 1263/2078



**Datos considerados para el Cálculo de la Carga Ganadera mínima y máxima del expediente****Recintos Determinados para el Cálculo de Garga Ganadera Mínima**

REF.	REFERENCIA SIGPAC	CULTIVO	DESCRIPCIÓN CULTIVO	S/R	SUP.
					RESUELTA (ha)
170000005460322	21-008-007-00007-00002	62000	PASTOS PERMANENTES DE 5 O MAS AÑOS-SIN VARIEDAD	S	0,52
170000005460323	21-008-007-00008-00010	62000	PASTOS PERMANENTES DE 5 O MAS AÑOS-SIN VARIEDAD	S	1,55

Recintos Determinados para el Cálculo de Garga Ganadera Máxima

REF.	REFERENCIA SIGPAC	CULTIVO	DESCRIPCIÓN CULTIVO	S/R	SUP.
					RESUELTA (ha)
-1579616	21-008-005-00013-00011	62000	PASTOS PERMANENTES DE 5 O MAS AÑOS-SIN VARIEDAD	S	0,16
-1579573	21-008-010-00471-00009	62000	PASTOS PERMANENTES DE 5 O MAS AÑOS-SIN VARIEDAD	S	0,00
-1551124	21-008-005-00020-00010	62000	PASTOS PERMANENTES DE 5 O MAS AÑOS-SIN VARIEDAD	S	1,45
-1551123	21-008-005-00020-00010	62000	PASTOS PERMANENTES DE 5 O MAS AÑOS-SIN VARIEDAD	S	2,51
-1551122	21-008-010-00471-00009	62000	PASTOS PERMANENTES DE 5 O MAS AÑOS-SIN VARIEDAD	S	0,00
-1551121	21-008-010-00471-00008	62000	PASTOS PERMANENTES DE 5 O MAS AÑOS-SIN VARIEDAD	S	0,00
-1260926	21-008-010-00003-00018	62000	PASTOS PERMANENTES DE 5 O MAS AÑOS-SIN VARIEDAD	S	100,80
-1095661	21-008-007-00004-00037	62000	PASTOS PERMANENTES DE 5 O MAS AÑOS-SIN VARIEDAD	R	144,88
-1042612	21-008-002-00029-00013	62000	PASTOS PERMANENTES DE 5 O MAS AÑOS-SIN VARIEDAD	S	13,54
-910572	21-008-009-00001-00025	62000	PASTOS PERMANENTES DE 5 O MAS AÑOS-SIN VARIEDAD	R	41,65
-910571	21-008-009-00001-00023	62000	PASTOS PERMANENTES DE 5 O MAS AÑOS-SIN VARIEDAD	R	48,63
-910570	21-008-009-00001-00009	62000	PASTOS PERMANENTES DE 5 O MAS AÑOS-SIN VARIEDAD	R	78,35
-910563	21-008-007-00001-00007	62000	PASTOS PERMANENTES DE 5 O MAS AÑOS-SIN VARIEDAD	S	0,04
-698439	21-008-007-00001-00002	63000	PASTOS DE MENOS DE 5 AÑOS-SIN VARIEDAD	S	0,64
-476526	21-008-007-00004-00036	62000	PASTOS PERMANENTES DE 5 O MAS AÑOS-SIN VARIEDAD	R	5,37
-165582	21-008-010-00472-00031	62000	PASTOS PERMANENTES DE 5 O MAS AÑOS-SIN VARIEDAD	S	2,73
-165570	21-008-010-00472-00014	62000	PASTOS PERMANENTES DE 5 O MAS AÑOS-SIN VARIEDAD	S	38,46
-66709	21-008-007-00008-00030	62000	PASTOS PERMANENTES DE 5 O MAS AÑOS-SIN VARIEDAD	S	1,67
5564690	21-008-010-00472-00027	62000	PASTOS PERMANENTES DE 5 O MAS AÑOS-SIN VARIEDAD	S	0,00
170000005460136	21-008-005-00020-00007	62000	PASTOS PERMANENTES DE 5 O MAS AÑOS-SIN VARIEDAD	R	5,50
170000005460137	21-008-002-00023-00014	62000	PASTOS PERMANENTES DE 5 O MAS AÑOS-SIN VARIEDAD	S	5,03
170000005460138	21-008-002-00023-00015	62000	PASTOS PERMANENTES DE 5 O MAS AÑOS-SIN VARIEDAD	S	5,45
170000005460142	21-008-002-00029-00009	62000	PASTOS PERMANENTES DE 5 O MAS AÑOS-SIN VARIEDAD	S	0,00
170000005460143	21-008-002-00029-00017	62000	PASTOS PERMANENTES DE 5 O MAS AÑOS-SIN VARIEDAD	S	0,01
170000005460144	21-008-008-00001-00001	62000	PASTOS PERMANENTES DE 5 O MAS AÑOS-SIN VARIEDAD	S	1,92
170000005460145	21-008-002-00029-00007	62000	PASTOS PERMANENTES DE 5 O MAS AÑOS-SIN VARIEDAD	S	5,04
170000005460146	21-008-007-00010-00001	62000	PASTOS PERMANENTES DE 5 O MAS AÑOS-SIN VARIEDAD	S	24,89
170000005460147	21-008-008-00001-00002	62000	PASTOS PERMANENTES DE 5 O MAS AÑOS-SIN VARIEDAD	S	144,56
170000005460148	21-008-002-00026-00003	62000	PASTOS PERMANENTES DE 5 O MAS AÑOS-SIN VARIEDAD	S	137,26
170000005460149	21-008-008-00124-00001	62000	PASTOS PERMANENTES DE 5 O MAS AÑOS-SIN VARIEDAD	S	17,09
170000005460150	21-008-008-00125-00001	62000	PASTOS PERMANENTES DE 5 O MAS AÑOS-SIN VARIEDAD	S	70,35

(1) Superficie declarada admisible ajustada con la superficie comprometida.
(2) Factor de penalización valorando el alcance para el tipo de compromiso.

Puede verificar la integridad de una copia de este documento mediante la lectura del código QR adjunto o mediante el acceso a la dirección <https://ws050.juntadeandalucia.es/verificarFirma> indicando el código de VERIFICACIÓN

FIRMADO POR

RAQUEL MARIA ESPIN CRESPO

18/12/2024

VERIFICACIÓN

Pk2jmBDMDBSWPSC42MTUWFP24ALUB4

PÁG. 1264/2078



**Datos considerados para el Cálculo de la Carga Ganadera mínima y máxima del expediente****Recintos Determinados para el Cálculo de Garga Ganadera Máxima**

REF.	REFERENCIA SIGPAC	CULTIVO	DESCRIPCIÓN CULTIVO	SUP.	
				S/R	RESUELTA (ha)
170000005460151	21-008-002-00023-00018	62000	PASTOS PERMANENTES DE 5 O MAS AÑOS-SIN VARIEDAD	S	14,28
170000005460152	21-008-007-00242-00011	62000	PASTOS PERMANENTES DE 5 O MAS AÑOS-SIN VARIEDAD	S	0,00
170000005460153	21-008-007-00243-00001	62000	PASTOS PERMANENTES DE 5 O MAS AÑOS-SIN VARIEDAD	S	19,05
170000005460156	21-008-009-00153-00004	62000	PASTOS PERMANENTES DE 5 O MAS AÑOS-SIN VARIEDAD	S	70,74
170000005460157	21-008-009-00153-00007	62000	PASTOS PERMANENTES DE 5 O MAS AÑOS-SIN VARIEDAD	S	7,22
170000005460159	21-008-010-00004-00012	62000	PASTOS PERMANENTES DE 5 O MAS AÑOS-SIN VARIEDAD	S	4,02
170000005460160	21-008-010-00005-00010	62000	PASTOS PERMANENTES DE 5 O MAS AÑOS-SIN VARIEDAD	S	2,13
170000005460161	21-008-010-00005-00008	62000	PASTOS PERMANENTES DE 5 O MAS AÑOS-SIN VARIEDAD	S	46,55
170000005460162	21-008-010-00003-00035	62000	PASTOS PERMANENTES DE 5 O MAS AÑOS-SIN VARIEDAD	S	7,37
170000005460164	21-008-010-00003-00033	62000	PASTOS PERMANENTES DE 5 O MAS AÑOS-SIN VARIEDAD	S	3,94
170000005460165	21-008-010-00003-00030	62000	PASTOS PERMANENTES DE 5 O MAS AÑOS-SIN VARIEDAD	S	0,00
170000005460166	21-008-010-00003-00020	62000	PASTOS PERMANENTES DE 5 O MAS AÑOS-SIN VARIEDAD	S	0,00
170000005460168	21-008-007-00001-00006	62000	PASTOS PERMANENTES DE 5 O MAS AÑOS-SIN VARIEDAD	S	31,29
170000005460172	21-008-007-00004-00018	62000	PASTOS PERMANENTES DE 5 O MAS AÑOS-SIN VARIEDAD	R	173,28
170000005460173	21-008-007-00004-00004	62000	PASTOS PERMANENTES DE 5 O MAS AÑOS-SIN VARIEDAD	S	0,51
170000005460174	21-008-007-00004-00016	62000	PASTOS PERMANENTES DE 5 O MAS AÑOS-SIN VARIEDAD	S	2,12
170000005460175	21-008-007-00004-00017	62000	PASTOS PERMANENTES DE 5 O MAS AÑOS-SIN VARIEDAD	S	2,30
170000005460176	21-008-007-00007-00001	62000	PASTOS PERMANENTES DE 5 O MAS AÑOS-SIN VARIEDAD	S	0,00
170000005460177	21-008-007-00008-00024	62000	PASTOS PERMANENTES DE 5 O MAS AÑOS-SIN VARIEDAD	S	0,00
170000005460178	21-008-007-00008-00020	62000	PASTOS PERMANENTES DE 5 O MAS AÑOS-SIN VARIEDAD	S	56,56
170000005460181	21-008-007-00008-00027	62000	PASTOS PERMANENTES DE 5 O MAS AÑOS-SIN VARIEDAD	S	0,58
170000005460182	21-008-007-00242-00007	62000	PASTOS PERMANENTES DE 5 O MAS AÑOS-SIN VARIEDAD	S	140,40
170000005460183	21-008-007-00233-00001	62000	PASTOS PERMANENTES DE 5 O MAS AÑOS-SIN VARIEDAD	S	2,35
170000005460184	21-008-005-00020-00011	62000	PASTOS PERMANENTES DE 5 O MAS AÑOS-SIN VARIEDAD	S	14,02
170000005460193	21-008-007-00008-00025	62000	PASTOS PERMANENTES DE 5 O MAS AÑOS-SIN VARIEDAD	S	15,78
170000005460194	21-008-007-00008-00006	62000	PASTOS PERMANENTES DE 5 O MAS AÑOS-SIN VARIEDAD	S	1,69
170000005460197	21-008-010-00479-00004	62000	PASTOS PERMANENTES DE 5 O MAS AÑOS-SIN VARIEDAD	S	1,09
170000005460198	21-008-010-00005-00001	62000	PASTOS PERMANENTES DE 5 O MAS AÑOS-SIN VARIEDAD	S	4,55
170000005460199	21-008-009-00001-00022	62000	PASTOS PERMANENTES DE 5 O MAS AÑOS-SIN VARIEDAD	R	92,82
170000005460204	21-008-010-00469-00003	62000	PASTOS PERMANENTES DE 5 O MAS AÑOS-SIN VARIEDAD	S	50,45
170000005460205	21-008-010-00469-00009	62000	PASTOS PERMANENTES DE 5 O MAS AÑOS-SIN VARIEDAD	S	0,03
170000005460207	21-008-010-00472-00025	62000	PASTOS PERMANENTES DE 5 O MAS AÑOS-SIN VARIEDAD	S	0,00
170000005460208	21-025-013-00091-00001	62000	PASTOS PERMANENTES DE 5 O MAS AÑOS-SIN VARIEDAD	S	2,73
170000005460210	21-025-013-00091-00002	62000	PASTOS PERMANENTES DE 5 O MAS AÑOS-SIN VARIEDAD	S	2,47
170000005460211	21-025-013-00091-00005	62000	PASTOS PERMANENTES DE 5 O MAS AÑOS-SIN VARIEDAD	S	1,67
170000005460216	21-008-005-00193-00001	62000	PASTOS PERMANENTES DE 5 O MAS AÑOS-SIN VARIEDAD	S	3,78

(1) Superficie declarada admisible ajustada con la superficie comprometida.
(2) Factor de penalización valorando el alcance para el tipo de compromiso.

Puede verificar la integridad de una copia de este documento mediante la lectura del código QR adjunto o mediante el acceso a la dirección <https://ws050.juntadeandalucia.es/verificarFirma> indicando el código de VERIFICACIÓN

FIRMADO POR	RAQUEL MARIA ESPIN CRESPO	18/12/2024	
VERIFICACIÓN	Pk2jmBDMDBSWPSC42MTUWFP24ALUB4	PÁG. 1265/2078	

**Datos considerados para el Cálculo de la Carga Ganadera mínima y máxima del expediente****Recintos Determinados para el Cálculo de Garga Ganadera Máxima**

REF.	REFERENCIA SIGPAC	CULTIVO	DESCRIPCIÓN CULTIVO	SUP.	
				S/R	RESUELTA (ha)
1700000005460217	21-008-010-00003-00028	62000	PASTOS PERMANENTES DE 5 O MAS AÑOS-SIN VARIEDAD	S	1,41
1700000005460218	21-008-007-00243-00002	63000	PASTOS DE MENOS DE 5 AÑOS-SIN VARIEDAD	S	5,23
1700000005460219	21-008-007-00001-00002	63000	PASTOS DE MENOS DE 5 AÑOS-SIN VARIEDAD	S	5,86
1700000005460220	21-008-007-00001-00008	63000	PASTOS DE MENOS DE 5 AÑOS-SIN VARIEDAD	S	2,55
1700000005460221	21-008-010-00474-00007	62000	PASTOS PERMANENTES DE 5 O MAS AÑOS-SIN VARIEDAD	S	0,01
1700000005460227	21-043-003-00009-00002	62000	PASTOS PERMANENTES DE 5 O MAS AÑOS-SIN VARIEDAD	S	0,00
1700000005460239	21-008-007-00001-00013	63000	PASTOS DE MENOS DE 5 AÑOS-SIN VARIEDAD	S	1,88
1700000005460242	21-008-007-00001-00010	63000	PASTOS DE MENOS DE 5 AÑOS-SIN VARIEDAD	S	4,56
1700000005460243	21-008-002-00023-00017	62000	PASTOS PERMANENTES DE 5 O MAS AÑOS-SIN VARIEDAD	S	0,16
1700000005460244	21-008-002-00023-00008	62000	PASTOS PERMANENTES DE 5 O MAS AÑOS-SIN VARIEDAD	S	24,89
1700000005460245	21-008-002-00016-00004	62000	PASTOS PERMANENTES DE 5 O MAS AÑOS-SIN VARIEDAD	S	37,29
1700000005460246	21-008-002-00011-00002	62000	PASTOS PERMANENTES DE 5 O MAS AÑOS-SIN VARIEDAD	S	0,00
1700000005460247	21-008-002-00011-00003	62000	PASTOS PERMANENTES DE 5 O MAS AÑOS-SIN VARIEDAD	S	95,56
1700000005460248	21-008-002-00023-00012	62000	PASTOS PERMANENTES DE 5 O MAS AÑOS-SIN VARIEDAD	S	13,45
1700000005460249	21-008-005-00192-00001	62000	PASTOS PERMANENTES DE 5 O MAS AÑOS-SIN VARIEDAD	S	0,24
1700000005460250	21-008-005-00192-00002	62000	PASTOS PERMANENTES DE 5 O MAS AÑOS-SIN VARIEDAD	S	1,63
1700000005460253	21-008-010-00479-00001	62000	PASTOS PERMANENTES DE 5 O MAS AÑOS-SIN VARIEDAD	S	20,64
1700000005460254	21-008-010-00479-00002	62000	PASTOS PERMANENTES DE 5 O MAS AÑOS-SIN VARIEDAD	S	14,99
1700000005460255	21-008-005-00020-00016	62000	PASTOS PERMANENTES DE 5 O MAS AÑOS-SIN VARIEDAD	S	0,33
1700000005460262	21-008-010-00472-00007	62000	PASTOS PERMANENTES DE 5 O MAS AÑOS-SIN VARIEDAD	S	5,02
1700000005460270	21-008-002-00016-00003	62000	PASTOS PERMANENTES DE 5 O MAS AÑOS-SIN VARIEDAD	S	16,72
1700000005460274	21-008-002-00029-00014	62000	PASTOS PERMANENTES DE 5 O MAS AÑOS-SIN VARIEDAD	S	6,02
1700000005460293	21-008-010-00472-00016	62000	PASTOS PERMANENTES DE 5 O MAS AÑOS-SIN VARIEDAD	S	8,24
1700000005460296	21-008-010-00474-00002	62000	PASTOS PERMANENTES DE 5 O MAS AÑOS-SIN VARIEDAD	S	10,40
1700000005460301	21-008-010-00003-00019	62000	PASTOS PERMANENTES DE 5 O MAS AÑOS-SIN VARIEDAD	S	12,82
1700000005460310	21-008-007-00242-00010	62000	PASTOS PERMANENTES DE 5 O MAS AÑOS-SIN VARIEDAD	S	24,39
1700000005460311	21-008-010-00004-00011	62000	PASTOS PERMANENTES DE 5 O MAS AÑOS-SIN VARIEDAD	S	11,24
1700000005460312	21-008-010-00472-00012	62000	PASTOS PERMANENTES DE 5 O MAS AÑOS-SIN VARIEDAD	S	0,05
1700000005460318	21-008-010-00003-00029	62000	PASTOS PERMANENTES DE 5 O MAS AÑOS-SIN VARIEDAD	S	0,00
1700000005460319	21-008-010-00472-00009	62000	PASTOS PERMANENTES DE 5 O MAS AÑOS-SIN VARIEDAD	S	0,00
1700000005460321	21-008-010-00474-00004	62000	PASTOS PERMANENTES DE 5 O MAS AÑOS-SIN VARIEDAD	S	8,97
1700000005460322	21-008-007-00007-00002	62000	PASTOS PERMANENTES DE 5 O MAS AÑOS-SIN VARIEDAD	S	0,52
1700000005460323	21-008-007-00008-00010	62000	PASTOS PERMANENTES DE 5 O MAS AÑOS-SIN VARIEDAD	S	1,55
1700000005460324	21-008-007-00008-00018	62000	PASTOS PERMANENTES DE 5 O MAS AÑOS-SIN VARIEDAD	S	19,10
1700000005460327	21-008-010-00003-00031	62000	PASTOS PERMANENTES DE 5 O MAS AÑOS-SIN VARIEDAD	S	0,00
1700000005460329	21-008-010-00004-00007	62000	PASTOS PERMANENTES DE 5 O MAS AÑOS-SIN VARIEDAD	S	32,34

Incidencias de carga ganadera**INCIDENCIA DESCRIPCIÓN**(1) Superficie declarada admisible ajustada con la superficie comprometida.
(2) Factor de penalización valorando el alcance para el tipo de compromiso.

Puede verificar la integridad de una copia de este documento mediante la lectura del código QR adjunto o mediante el acceso a la dirección <https://ws050.juntadeandalucia.es/verificarFirma> indicando el código de VERIFICACIÓN

FIRMADO POR

RAQUEL MARIA ESPIN CRESPO

18/12/2024

VERIFICACIÓN

Pk2jmBDMDBSWPSC42MTUWFP24ALUB4

PÁG. 1266/2078



**Datos considerados para el Cálculo de la Carga Ganadera mínima y máxima del expediente**

- 225 La superficie de cruce total de productos de la agrupación Pastos permanentes sobre un mismo recinto en el conjunto de las solicitudes, no puede superar la superficie total admisible de pastos
 Ref:-1579573 Recinto:21-008-010-00471-00001 Cultivo:62000 PASTOS PERMANENTES DE 5 O MAS AÑOS-SIN VARIEDAD Secano Superficie admisible de pastos del recinto según SIGPAC.:7862 Suma de superficies de cruce netas declaradas para este recinto por todos los solicitantes.:9887 Exceso de superficie (Hectáreas):20,25
 Ref:-1551122 Recinto:21-008-010-00471-00001 Cultivo:62000 PASTOS PERMANENTES DE 5 O MAS AÑOS-SIN VARIEDAD Secano Superficie admisible de pastos del recinto según SIGPAC.:7862 Suma de superficies de cruce netas declaradas para este recinto por todos los solicitantes.:9887 Exceso de superficie (Hectáreas):20,25
 Ref:-1551121 Recinto:21-008-010-00471-00001 Cultivo:62000 PASTOS PERMANENTES DE 5 O MAS AÑOS-SIN VARIEDAD Secano Superficie admisible de pastos del recinto según SIGPAC.:7862 Suma de superficies de cruce netas declaradas para este recinto por todos los solicitantes.:9887 Exceso de superficie (Hectáreas):20,25
- 452 Actividad agraria declarada en un recinto no compatible con el uso PA, PR o PS asignado en SIGPAC para ese recinto.
 Ref:170000005460188 Recinto:21-043-003-00009-00001 Cultivo:62000 PASTOS PERMANENTES DE 5 O MAS AÑOS-SIN VARIEDAD Secano USO ASIGNADO EN SIGPAC:PA
 Ref:170000005460189 Recinto:21-043-003-00009-00003 Cultivo:62000 PASTOS PERMANENTES DE 5 O MAS AÑOS-SIN VARIEDAD Secano USO ASIGNADO EN SIGPAC:PS
- 100407 Explotación solicitada no forma parte de ningún organismo de control autorizado para la producción ecológica en Andalucía o fecha de inscripción posterior al plazo establecido (Anexo I. Criterios de Subvencionabilidad. Orden 28 de marzo de 2023).
 Explotación:ES210080000001 Especie:PORCINO
 Explotación:ES210080000005 Especie:PORCINO
 Explotación:ES210080000006 Especie:PORCINO
 Explotación:ES210080000012 Especie:PORCINO
 Explotación:ES210080000455 Especie:BOVINA

(1) Superficie declarada admisible ajustada con la superficie comprometida.
 (2) Factor de penalización valorando el alcance para el tipo de compromiso.

Puede verificar la integridad de una copia de este documento mediante la lectura del código QR adjunto o mediante el acceso a la dirección <https://ws050.juntadeandalucia.es/verificarFirma> indicando el código de VERIFICACIÓN

FIRMADO POR	RAQUEL MARIA ESPIN CRESPO	18/12/2024	
VERIFICACIÓN	Pk2jmBDMDBSWPSC42MTUWFP24ALUB4	PÁG. 1267/2078	

**APELLIDOS Y NOMBRE / RAZÓN SOCIAL**

MILLAN CABRERA MANUEL

NIF
2830EXPEDIENTE**
1222595**ANUALIDAD DE PAGO**

1ª

IMPORTES POR ANUALIDAD

	2023	2024	2025	2026	2027
IMPORTE MÁXIMO SUBVENCIONABLE	1.234,71 €	1.234,71 €	1.234,71 €	1.234,71 €	1.234,71 €
IMPORTE MEDIO DE TRANSFERENCIA (€/ha)	82,15 €	82,15 €	82,15 €	82,15 €	82,15 €

RESUMEN DE UNIDADES

Cód	GRUPO DE PAGO	Sup. Dec. Admisible (ha)	Sup. Comprometida (ha)	Sup. ajustada compromiso (1) (ha)	% sobredec.	Sup. Resuelta (ha)	Importe Declarado	Importe Topado	Importe Resuelto	Importe tras sobredec.
428	PASTOS ASOCIADOS A GANADERÍA ECOLÓGICA	15,03		15,03	0,00	15,03	1.234,71	1.234,71	1.234,71	1.234,71
TOTAL		15,03	15,03	15,03		15,03	1.234,71	1.234,71	1.234,71	1.234,71

APLICACIÓN DE REDUCCIONES Y PENALIZACIONES

GRUPO DE PAGO	Importe Calculado	Importe prereduc.	Criterios de subvencionabilidad y compromisos	Presentación tardía	Omisión declaración	Condicionidad	IMPORTE (Euros) RESUELTO
PASTOS ASOCIADOS A GANADERÍA	1.234,71	1.234,71	0,00	0,00	0,00	0,00	1.234,71
TOTAL	1.234,71	1.234,71					1.234,71

RESUMEN DE PAGOS**IMPORTE (Euros)**

	RESUELTO	FEADER	MAPA	CAPADR
PASTOS ASOCIADOS A GANADERÍA ECOLÓGICA - Pago realizado	1.234,71 €	1.049,50 €	121,13 €	64,08 €

RECINTOS RESUELTOS

REE	REFERENCIA SIGPAC	CULTIVO	DESCRIPCIÓN CULTIVO	S/R G.PAGO	PEND. MEDIA (%)	SUP. DEC. ADMISIBLE (ha)	SUP. COMPROM. (ha)	SUP. AJUSTADA COMPROM. (1) (ha)	SUP. CONV. SIGPAC (ha)	SUP. CERTIF. (ha)	SUP. CAMPO (ha)	SUP. CAMPO DETER. CULT. DECLARADO (ha)	SUP. DEC. REDUCIDA (ha)	SUP. RESUELTA (ha)
6891713	21-005-900-99000-990	62000	PASTOS PERMANENTES DE 5 O MAS AÑOS-SIN VARIEDAD	S 428	1,44	2,50	2,50	2,50		2,50			2,50	2,50
6891715	21-040-900-99000-990	62000	PASTOS PERMANENTES DE 5 O MAS AÑOS-SIN VARIEDAD	S 428	0,38	12,53	12,53	12,53		12,53			12,53	12,53

INCIDENCIAS**INCIDENCIA DESCRIPCIÓN**

- 100402 Recinto solicitado no forma parte de ningún organismo de control autorizado para la producción ecológica en Andalucía o fecha de inscripción posterior al plazo establecido (Anexo I. Criterios de Subvencionabilidad. Orden 28 de marzo de 2023).
Ref:-1147942 Recinto:21-005-011-00159-00004 Cultivo:62000 PASTOS PERMANENTES DE 5 O MAS AÑOS-SIN VARIEDAD Secano
Ref:6891714 Recinto:21-005-900-99000-99007 Cultivo:62000 PASTOS PERMANENTES DE 5 O MAS AÑOS-SIN VARIEDAD Secano
- 100411 Recinto no admisible por no estar asociado en SIGGAN a una explotación ganadera (Artículo 10 de la Orden de 28 de marzo de 2023).
Ref:-1147942 Recinto:21-005-011-00159-00004 Cultivo:62000 PASTOS PERMANENTES DE 5 O MAS AÑOS-SIN VARIEDAD Secano
Ref:1700000007155304 Recinto:21-005-020-00075-00001 Cultivo:62000 PASTOS PERMANENTES DE 5 O MAS AÑOS-SIN VARIEDAD Secano
- 100424 Solicita recinto que no está comprometido para la operación.
Ref:-1147942 Recinto:21-005-011-00159-00004 Cultivo:62000 PASTOS PERMANENTES DE 5 O MAS AÑOS-SIN VARIEDAD Secano
Ref:1700000007155304 Recinto:21-005-020-00075-00001 Cultivo:62000 PASTOS PERMANENTES DE 5 O MAS AÑOS-SIN VARIEDAD Secano
Ref:6891714 Recinto:21-005-900-99000-99007 Cultivo:62000 PASTOS PERMANENTES DE 5 O MAS AÑOS-SIN VARIEDAD Secano

(1) Superficie declarada admisible ajustada con la superficie comprometida.
(2) Factor de penalización valorando el alcance para el tipo de compromiso.

Puede verificar la integridad de una copia de este documento mediante la lectura del código QR adjunto o mediante el acceso a la dirección <https://ws050.juntadeandalucia.es/verificarFirma> indicando el código de VERIFICACIÓN

FIRMADO POR

RAQUEL MARIA ESPIN CRESPO

18/12/2024

VERIFICACIÓN

Pk2jmBDMDBSWPSC42MTUWFP24ALUB4

PÁG. 1268/2078



**Datos considerados para el Cálculo de la Carga Ganadera mínima y máxima del expediente**

Explotación	Especie	Inscrito en Sipea y Admisible	Ugm Calculada para CG Mínima	Ugm Calculada para CG Máxima
ES210400000514	BOVINA	SI	4,74	4,74
			4,74	4,74

Superficie determinada para Cálculo Carga Ganadera Mínima: 15,85 ha

Superficie determinada para Cálculo Carga Ganadera Máxima: 18,99 ha

Carga Ganadera Mínima Expediente: 0,30 ugm/ha

Carga Ganadera Máxima Expediente: 0,25 ugm/ha

Recintos Determinados para el Cálculo de Garga Ganadera Mínima

REF.	REFERENCIA SIGPAC	CULTIVO	DESCRIPCIÓN CULTIVO	S/R	SUP. RESUELTA (ha)
6891713	21-005-900-99000-99003	62000	PASTOS PERMANENTES DE 5 O MAS AÑOS-SIN VARIEDAD	S	2,50
6891715	21-040-900-99000-99003	62000	PASTOS PERMANENTES DE 5 O MAS AÑOS-SIN VARIEDAD	S	12,53
1700000007155304	21-005-020-00075-00001	62000	PASTOS PERMANENTES DE 5 O MAS AÑOS-SIN VARIEDAD	S	0,82

Recintos Determinados para el Cálculo de Garga Ganadera Máxima

REF.	REFERENCIA SIGPAC	CULTIVO	DESCRIPCIÓN CULTIVO	S/R	SUP. RESUELTA (ha)
-1147942	21-005-011-00159-00004	62000	PASTOS PERMANENTES DE 5 O MAS AÑOS-SIN VARIEDAD	S	0,01
6891713	21-005-900-99000-99003	62000	PASTOS PERMANENTES DE 5 O MAS AÑOS-SIN VARIEDAD	S	2,50
6891714	21-005-900-99000-99007	62000	PASTOS PERMANENTES DE 5 O MAS AÑOS-SIN VARIEDAD	S	3,13
6891715	21-040-900-99000-99003	62000	PASTOS PERMANENTES DE 5 O MAS AÑOS-SIN VARIEDAD	S	12,53
1700000007155304	21-005-020-00075-00001	62000	PASTOS PERMANENTES DE 5 O MAS AÑOS-SIN VARIEDAD	S	0,82

(1) Superficie declarada admisible ajustada con la superficie comprometida.
(2) Factor de penalización valorando el alcance para el tipo de compromiso.Puede verificar la integridad de una copia de este documento mediante la lectura del código QR adjunto o mediante el acceso a la dirección <https://ws050.juntadeandalucia.es/verificarFirma> indicando el código de VERIFICACIÓN

FIRMADO POR	RAQUEL MARIA ESPIN CRESPO	18/12/2024
VERIFICACIÓN	Pk2jmBDMDBSWPSC42MTUWFP24ALUB4	PÁG. 1269/2078



**APELLIDOS Y NOMBRE / RAZÓN SOCIAL**

MILLAN DE VAYAS DOMICIANO

NIF

***2897*

EXPEDIENTE

1210556

ANUALIDAD DE PAGO

1ª

IMPORTES POR ANUALIDAD

	2023	2024	2025	2026	2027
IMPORTE MÁXIMO SUBVENCIONABLE	2.982,24 €	2.982,24 €	2.982,24 €	2.982,24 €	2.982,24 €
IMPORTE MEDIO DE TRANSFERENCIA (€/ha)	247,90 €	247,90 €	247,90 €	247,90 €	247,90 €

RESUMEN DE UNIDADES

Cód	GRUPO DE PAGO	Sup. Dec. Admisible (ha)	Sup. Comprometida (ha)	Sup. ajustada compromiso (1) (ha)	% sobredec.	Sup. Resuelta (ha)	Importe Declarado	Importe Topado	Importe Resuelto	Importe tras sobredec.
429	OLIVAR	12,03		12,03	0,00	12,03	2.982,24	2.982,24	2.982,24	2.982,24
TOTAL		12,03	12,03	12,03		12,03	2.982,24	2.982,24	2.982,24	2.982,24

APLICACIÓN DE REDUCCIONES Y PENALIZACIONES

GRUPO DE PAGO	Importe Calculado	Importe prereduc.	Criterios de subvencionabilidad y compromisos	Presentación tardía	Omisión declaración	Condicionalidad	IMPORTE (Euros) RESUELTO
OLIVAR	2.982,24	2.982,24	0,00	0,00	0,00	0,00	2.982,24
TOTAL	2.982,24	2.982,24					2.982,24

RESUMEN DE PAGOS**IMPORTE (Euros)**

	RESUELTO	FEADER	MAPA	CAPADR
OLIVAR - Pago realizado	2.982,24 €	2.534,90 €	292,56 €	154,78 €

RECINTOS RESUELTOS

REF.	REFERENCIA SIGPAC	CULTIVO	DESCRIPCIÓN CULTIVO	S/R G.PAGO	PEND. MEDIA (%)	SUP. DEC. ADMISIBLE (ha)	SUP. COMPROM. (ha)	SUP. AJUSTADA COMPR.(1) (ha)	SUP. CONY. SIGPAC (ha)	SUP. CERTIE (ha)	SUP. CAMPO (ha)	SUP. CAMPO DETER. CULT. DECLARADO (ha)	SUP. DEC. REDUCIDA (ha)	SUP. RESUELTA (ha)
-96605	21-040-007-00233-006	101218	OLIVAR-MANZANILLA DE SEVILLA	S 429	5,50	0,52	0,52	0,52	0,52	0,52			0,52	0,52
1700000005365543	21-040-007-00002-002	101218	OLIVAR-MANZANILLA DE SEVILLA	S 429	4,50	6,37	6,37	6,37	6,37	6,37			6,37	6,37
1700000005365544	21-040-007-00233-001	101218	OLIVAR-MANZANILLA DE SEVILLA	S 429	4,90	3,53	3,53	3,53	3,53	3,53			3,53	3,53
1700000005365545	21-040-007-00233-002	101218	OLIVAR-MANZANILLA DE SEVILLA	S 429	5,50	1,61	1,61	1,61	1,61	1,61			1,61	1,61

(1) Superficie declarada admisible ajustada con la superficie comprometida.
(2) Factor de penalización valorando el alcance para el tipo de compromiso.

Puede verificar la integridad de una copia de este documento mediante la lectura del código QR adjunto o mediante el acceso a la dirección <https://ws050.juntadeandalucia.es/verificarFirma> indicando el código de VERIFICACIÓN

FIRMADO POR

RAQUEL MARIA ESPIN CRESPO

18/12/2024

VERIFICACIÓN

Pk2jmBDMDBSWPSC42MTUWFP24ALUB4

PÁG. 1270/2078





<u>APELLIDOS Y NOMBRE / RAZÓN SOCIAL</u>	<u>NIF</u>	<u>EXPEDIENTE</u>	<u>ANUALIDAD DE PAGO</u>		
MINGOCHAO S.L.	****4762*	1254617	1ª		
IMPORTE POR ANUALIDAD					
	2023	2024	2025	2026	2027
IMPORTE MÁXIMO SUBVENCIONABLE	21.278,25 €	21.278,25 €	21.278,25 €	21.278,25 €	21.278,25 €
IMPORTE MEDIO DE TRANSFERENCIA (€/ha)	121,59 €	121,59 €	121,59 €	121,59 €	121,59 €

RESUMEN DE UNIDADES

<u>Cód</u>	<u>GRUPO DE PAGO</u>	<u>Sup. Dec. Admisible (ha)</u>	<u>Sup. Comprometida (ha)</u>	<u>Sup. ajustada compromiso (1) (ha)</u>	<u>% sobredecc.</u>	<u>Sup. Resuelta (ha)</u>	<u>Importe Declarado</u>	<u>Importe Topado</u>	<u>Importe Resuelto</u>	<u>Importe tras sobredecc.</u>
426	HERBÁCEOS	284,01		100,00	0,00	100,00	15.117,00	15.117,00	15.117,00	15.117,00
428	PASTOS ASOCIADOS A GANADERÍA ECOLÓGICA	526,60		75,00	0,00	75,00	6.161,25	6.161,25	6.161,25	6.161,25
TOTAL		810,61	175,00	175,00		175,00	21.278,25	21.278,25	21.278,25	21.278,25

APLICACIÓN DE REDUCCIONES Y PENALIZACIONES

<u>GRUPO DE PAGO</u>	<u>Importe Calculado</u>	<u>Importe prereduc.</u>	<u>Importe subvencionabilidad y compromisos</u>	<u>Presentación tardía</u>	<u>Omisión declaración</u>	<u>Condicionabilidad</u>	<u>IMPORTE (Euros) RESUELTO</u>
HERBÁCEOS	15.117,00	15.117,00	0,00	0,00	0,00	0,00	15.117,00
PASTOS ASOCIADOS A GANADERÍA	6.161,25	6.161,25	0,00	0,00	0,00	0,00	6.161,25
TOTAL	21.278,25	21.278,25					21.278,25

RESUMEN DE PAGOS

	<u>RESUELTO</u>	<u>FEADER</u>	<u>MAPA</u>	<u>CAPADR</u>
HERBÁCEOS - Pago realizado	15.117,00 €	12.849,45 €	1.482,98 €	784,57 €
PASTOS ASOCIADOS A GANADERÍA ECOLÓGICA - Pago realizado	6.161,25 €	5.237,06 €	604,42 €	319,77 €
TOTAL	21.278,25 €	18.086,51 €	2.087,40 €	1.104,34 €

RECINTOS RESUELTOS

<u>REF.</u>	<u>REFERENCIA SIGPAC</u>	<u>CULTIVO DESCRIPCIÓN CULTIVO</u>	<u>S/R G.PAGO</u>	<u>PEND. MEDIA (%)</u>	<u>SUP. DEC. ADMISIBLE (ha)</u>	<u>SUP. COMPROM. (ha)</u>	<u>SUP. AJUSTADA COMPROM. (1) (ha)</u>	<u>SUP. CONV. SIGPAC (ha)</u>	<u>SUP. CERTIF. (ha)</u>	<u>SUP. CAMPO (ha)</u>	<u>SUP. CAMPO DETER. CULT. DECLARADO (ha)</u>	<u>SUP. DEC. REDUCIDA (ha)</u>	<u>SUP. RESUELTA (ha)</u>
-1391290	41-012-047-00008-004	12000 TRANQUILLÓN-SIN VARIEDAD	S 426	0,60	46,61	46,61	46,61		46,61			46,61	46,61
-1325837	21-040-019-00013-003	5000 CEBADA-SIN VARIEDAD	S 426	1,00	4,47	4,47	4,47		4,47			4,47	4,47
-1027536	41-012-047-00008-008	8000 AVENA-SIN VARIEDAD	S 426	0,50	10,76	10,76	10,76		10,76			10,76	10,76
-1027535	41-012-047-00008-008	8000 AVENA-SIN VARIEDAD	S 426	0,50	46,12	46,12	46,12		46,12			46,12	46,12
1700000006973888	21-040-019-00006-010	12000 TRANQUILLÓN-SIN VARIEDAD	S 426	1,00	49,57	49,57	49,57		49,57			49,57	49,57
1700000006973891	21-040-019-00006-008	13000 TRITICALE-SIN VARIEDAD	S 426	1,20	14,25	14,25	14,25		14,25			14,25	14,25
1700000006973892	21-040-019-00001-001	8000 AVENA-SIN VARIEDAD	S 426	2,20	13,58	13,58	13,58		13,58			13,58	13,58
1700000006973898	41-012-047-00008-003	8000 AVENA-SIN VARIEDAD	S 426	0,40	49,70	49,70	49,70		49,70			49,70	49,70
1700000006973899	41-012-047-00008-002	12000 TRANQUILLÓN-SIN VARIEDAD	S 426	0,50	48,95	48,95	48,95		48,95			48,95	48,95
-1027534	21-040-019-00006-015	62000 PASTOS PERMANENTES DE 5 O MAS AÑOS-SIN VARIEDAD	S 428	0,90	3,30	1,49	1,49		3,30			1,49	1,49
1700000006973862	21-040-019-00013-005	62000 PASTOS PERMANENTES DE 5 O MAS AÑOS-SIN VARIEDAD	S 428	1,70	1,58	1,58	1,58		4,50			1,58	1,58
1700000006973865	21-040-019-00013-001	62000 PASTOS PERMANENTES DE 5 O MAS AÑOS-SIN VARIEDAD	S 428	1,60	2,47	1,81	1,81		3,29			1,81	1,81
1700000006973869	21-040-019-00006-005	62000 PASTOS PERMANENTES DE 5 O MAS AÑOS-SIN VARIEDAD	S 428	0,70	0,77	0,77	0,77		0,77			0,77	0,77
1700000006973877	21-040-019-00006-009	62000 PASTOS PERMANENTES DE 5 O MAS AÑOS-SIN VARIEDAD	S 428	2,00	3,12	1,65	1,65		3,67			1,65	1,65
1700000006973884	21-040-019-00004-001	62000 PASTOS PERMANENTES DE 5 O MAS AÑOS-SIN VARIEDAD	S 428	2,40	0,97	0,97	0,97		0,97			0,97	0,97
1700000006973885	21-040-019-00006-003	62000 PASTOS PERMANENTES DE 5 O MAS AÑOS-SIN VARIEDAD	S 428	1,60	513,34	513,34	513,34		513,34			513,34	513,34
1700000006973886	21-040-019-00008-001	62000 PASTOS PERMANENTES DE 5 O MAS AÑOS-SIN VARIEDAD	S 428	5,90	0,55	0,55	0,55		0,85			0,55	0,55
1700000006973887	21-040-019-00005-001	62000 PASTOS PERMANENTES DE 5 O MAS AÑOS-SIN VARIEDAD	S 428	2,90	0,50	0,50	0,50		1,42			0,50	0,50

(1) Superficie declarada admisible ajustada con la superficie comprometida.
(2) Factor de penalización valorando el alcance para el tipo de compromiso.Puede verificar la integridad de una copia de este documento mediante la lectura del código QR adjunto o mediante el acceso a la dirección <https://ws050.juntadeandalucia.es/verificarFirma> indicando el código de VERIFICACIÓN

FIRMADO POR

RAQUEL MARIA ESPIN CRESPO

18/12/2024

VERIFICACIÓN

Pk2jmBDMDBSWPSC42MTUWFP24ALUB4

PÁG. 1271/2078



**INCIDENCIAS****INCIDENCIA DESCRIPCIÓN**

- 224 La superficie de cruce total de productos de la agrupación Pastos permanentes sobre un mismo recinto en una misma solicitud, no puede superar la superficie total admisible de pastos.
 Ref:170000006973877 Recinto:21-040-019-00006-00009 Cultivo:62000 PASTOS PERMANENTES DE 5 O MAS AÑOS-SIN VARIEDAD Secano Superficie admisible de pastos del recinto según SIGPAC.:165 Suma de superficies de cruce netas declaradas para este recinto por el solicitante.:312 Exceso de superficie (Hectáreas):1,47
 Ref:-1027534 Recinto:21-040-019-00006-00015 Cultivo:62000 PASTOS PERMANENTES DE 5 O MAS AÑOS-SIN VARIEDAD Secano Superficie admisible de pastos del recinto según SIGPAC.:149 Suma de superficies de cruce netas declaradas para este recinto por el solicitante.:330 Exceso de superficie (Hectáreas):1,81
 Ref:170000006973865 Recinto:21-040-019-00013-00001 Cultivo:62000 PASTOS PERMANENTES DE 5 O MAS AÑOS-SIN VARIEDAD Secano Superficie admisible de pastos del recinto según SIGPAC.:181 Suma de superficies de cruce netas declaradas para este recinto por el solicitante.:247 Exceso de superficie (Hectáreas):0,66
 Ref:-93329 Recinto:41-038-020-00013-00002 Cultivo:62000 PASTOS PERMANENTES DE 5 O MAS AÑOS-SIN VARIEDAD Regadío Superficie admisible de pastos del recinto según SIGPAC.:8 Suma de superficies de cruce netas declaradas para este recinto por el solicitante.:17 Exceso de superficie (Hectáreas):0,09
 Ref:-1027537 Recinto:41-038-020-00112-00005 Cultivo:62000 PASTOS PERMANENTES DE 5 O MAS AÑOS-SIN VARIEDAD Secano Superficie admisible de pastos del recinto según SIGPAC.:7 Suma de superficies de cruce netas declaradas para este recinto por el solicitante.:8 Exceso de superficie (Hectáreas):0,01
- 100402 Recinto solicitado no forma parte de ningún organismo de control autorizado para la producción ecológica en Andalucía o fecha de inscripción posterior al plazo establecido (Anexo I. Criterios de Subvencionabilidad. Orden 28 de marzo de 2023).
 Ref:-1391289 Recinto:21-040-019-00002-00001 Cultivo:62000 PASTOS PERMANENTES DE 5 O MAS AÑOS-SIN VARIEDAD Secano
 Ref:-1325814 Recinto:21-040-019-00003-00001 Cultivo:62000 PASTOS PERMANENTES DE 5 O MAS AÑOS-SIN VARIEDAD Secano
 Ref:-1564190 Recinto:21-040-019-00013-00014 Cultivo:12000 TRANQUILLÓN-SIN VARIEDAD Secano
 Ref:-93329 Recinto:41-038-020-00013-00002 Cultivo:62000 PASTOS PERMANENTES DE 5 O MAS AÑOS-SIN VARIEDAD Regadío
 Ref:-1027537 Recinto:41-038-020-00112-00005 Cultivo:62000 PASTOS PERMANENTES DE 5 O MAS AÑOS-SIN VARIEDAD Secano
- 100411 Recinto no admisible por no estar asociado en SIGGAN a una explotación ganadera (Artículo 10 de la Orden de 28 de marzo de 2023).
 Ref:-93329 Recinto:41-038-020-00013-00002 Cultivo:62000 PASTOS PERMANENTES DE 5 O MAS AÑOS-SIN VARIEDAD Regadío
 Ref:-1027537 Recinto:41-038-020-00112-00005 Cultivo:62000 PASTOS PERMANENTES DE 5 O MAS AÑOS-SIN VARIEDAD Secano
- 100424 Solicita recinto que no está comprometido para la operación.
 Ref:-1391289 Recinto:21-040-019-00002-00001 Cultivo:62000 PASTOS PERMANENTES DE 5 O MAS AÑOS-SIN VARIEDAD Secano
 Ref:-1325814 Recinto:21-040-019-00003-00001 Cultivo:62000 PASTOS PERMANENTES DE 5 O MAS AÑOS-SIN VARIEDAD Secano
 Ref:-1564190 Recinto:21-040-019-00013-00014 Cultivo:12000 TRANQUILLÓN-SIN VARIEDAD Secano
 Ref:-93329 Recinto:41-038-020-00013-00002 Cultivo:62000 PASTOS PERMANENTES DE 5 O MAS AÑOS-SIN VARIEDAD Regadío
 Ref:-1027537 Recinto:41-038-020-00112-00005 Cultivo:62000 PASTOS PERMANENTES DE 5 O MAS AÑOS-SIN VARIEDAD Secano

Datos considerados para el Cálculo de la Carga Ganadera mínima y máxima del expediente

<u>Explotación</u>	<u>Especie</u>	<u>Inscrito en Sipea y Admisible</u>	<u>Ugm Calculada para CG Mínima</u>	<u>Ugm Calculada para CG Máxima</u>
ES210400000064	BOVINA	SI	84,27	84,27
			84,27	84,27

Superficie determinada para Cálculo Carga Ganadera Mínima: 522,66 ha

Superficie determinada para Cálculo Carga Ganadera Máxima: 532,02 ha

Carga Ganadera Mínima Expediente: 0,16 ugm/ha

Carga Ganadera Máxima Expediente: 0,16 ugm/ha

Los importes del Grupo de Pago de pastos de este expediente han sido ajustados por no llegar a la carga ganadera mínima de 0,3

Recintos Determinados para el Cálculo de Garga Ganadera Mínima

<u>REF.</u>	<u>REFERENCIA SIGPAC</u>	<u>CULTIVO</u>	<u>DESCRIPCIÓN CULTIVO</u>	<u>S/R</u>	<u>SUP. RESUELTA (ha)</u>
-1027534	21-040-019-00006-00015	62000	PASTOS PERMANENTES DE 5 O MAS AÑOS-SIN VARIEDAD	S	1,49
170000006973862	21-040-019-00013-00005	62000	PASTOS PERMANENTES DE 5 O MAS AÑOS-SIN VARIEDAD	S	1,58
170000006973865	21-040-019-00013-00001	62000	PASTOS PERMANENTES DE 5 O MAS AÑOS-SIN VARIEDAD	S	1,81
170000006973869	21-040-019-00006-00005	62000	PASTOS PERMANENTES DE 5 O MAS AÑOS-SIN VARIEDAD	S	0,77

(1) Superficie declarada admisible ajustada con la superficie comprometida.
(2) Factor de penalización valorando el alcance para el tipo de compromiso.Puede verificar la integridad de una copia de este documento mediante la lectura del código QR adjunto o mediante el acceso a la dirección <https://ws050.juntadeandalucia.es/verificarFirma> indicando el código de VERIFICACIÓN

FIRMADO POR

RAQUEL MARIA ESPIN CRESPO

18/12/2024

VERIFICACIÓN

Pk2jmBDMDBSWPSC42MTUWFP24ALUB4

PÁG. 1272/2078



**Datos considerados para el Cálculo de la Carga Ganadera mínima y máxima del expediente****Recintos Determinados para el Cálculo de Garga Ganadera Mínima**

<u>REF.</u>	<u>REFERENCIA SIGPAC</u>	<u>CULTIVO</u>	<u>DESCRIPCIÓN CULTIVO</u>	<u>S/R</u>	<u>SUP. RESUELTA (ha)</u>
170000006973877	21-040-019-00006-00009	62000	PASTOS PERMANENTES DE 5 O MAS AÑOS-SIN VARIEDAD	S	1,65
170000006973884	21-040-019-00004-00001	62000	PASTOS PERMANENTES DE 5 O MAS AÑOS-SIN VARIEDAD	S	0,97
170000006973885	21-040-019-00006-00003	62000	PASTOS PERMANENTES DE 5 O MAS AÑOS-SIN VARIEDAD	S	513,34
170000006973886	21-040-019-00008-00001	62000	PASTOS PERMANENTES DE 5 O MAS AÑOS-SIN VARIEDAD	S	0,55
170000006973887	21-040-019-00005-00001	62000	PASTOS PERMANENTES DE 5 O MAS AÑOS-SIN VARIEDAD	S	0,50

Recintos Determinados para el Cálculo de Garga Ganadera Máxima

<u>REF.</u>	<u>REFERENCIA SIGPAC</u>	<u>CULTIVO</u>	<u>DESCRIPCIÓN CULTIVO</u>	<u>S/R</u>	<u>SUP. RESUELTA (ha)</u>
-1391289	21-040-019-00002-00001	62000	PASTOS PERMANENTES DE 5 O MAS AÑOS-SIN VARIEDAD	S	0,83
-1391288	14-029-024-00034-00009	62000	PASTOS PERMANENTES DE 5 O MAS AÑOS-SIN VARIEDAD	S	0,53
-1391287	14-029-024-00007-00005	62000	PASTOS PERMANENTES DE 5 O MAS AÑOS-SIN VARIEDAD	S	1,20
-1391285	14-029-024-00013-00002	62000	PASTOS PERMANENTES DE 5 O MAS AÑOS-SIN VARIEDAD	S	0,94
-1391280	14-029-027-00004-00004	62000	PASTOS PERMANENTES DE 5 O MAS AÑOS-SIN VARIEDAD	S	0,18
-1391279	14-029-027-00006-00002	62000	PASTOS PERMANENTES DE 5 O MAS AÑOS-SIN VARIEDAD	S	0,10
-1391276	14-029-024-00018-00002	62000	PASTOS PERMANENTES DE 5 O MAS AÑOS-SIN VARIEDAD	S	0,43
-1391275	14-029-024-00012-00004	62000	PASTOS PERMANENTES DE 5 O MAS AÑOS-SIN VARIEDAD	S	1,43
-1391274	14-029-024-00007-00006	62000	PASTOS PERMANENTES DE 5 O MAS AÑOS-SIN VARIEDAD	S	0,60
-1391273	14-029-024-00022-00008	62000	PASTOS PERMANENTES DE 5 O MAS AÑOS-SIN VARIEDAD	S	0,83
-1325814	21-040-019-00003-00001	62000	PASTOS PERMANENTES DE 5 O MAS AÑOS-SIN VARIEDAD	S	0,26
-1027537	41-038-020-00112-00005	62000	PASTOS PERMANENTES DE 5 O MAS AÑOS-SIN VARIEDAD	S	0,07
-1027534	21-040-019-00006-00015	62000	PASTOS PERMANENTES DE 5 O MAS AÑOS-SIN VARIEDAD	S	1,49
-1027532	14-029-027-00006-00008	62000	PASTOS PERMANENTES DE 5 O MAS AÑOS-SIN VARIEDAD	S	0,07
-1027531	14-029-027-00006-00007	62000	PASTOS PERMANENTES DE 5 O MAS AÑOS-SIN VARIEDAD	S	0,05
-1027530	14-029-027-00005-00003	62000	PASTOS PERMANENTES DE 5 O MAS AÑOS-SIN VARIEDAD	S	0,04
-1027527	14-029-024-00022-00015	62000	PASTOS PERMANENTES DE 5 O MAS AÑOS-SIN VARIEDAD	S	0,03
-1027526	14-029-024-00022-00014	62000	PASTOS PERMANENTES DE 5 O MAS AÑOS-SIN VARIEDAD	S	0,14
-1027525	14-029-024-00022-00013	62000	PASTOS PERMANENTES DE 5 O MAS AÑOS-SIN VARIEDAD	S	0,05
-1027524	14-029-024-00022-00012	62000	PASTOS PERMANENTES DE 5 O MAS AÑOS-SIN VARIEDAD	S	0,03
-1027523	14-029-024-00022-00010	62000	PASTOS PERMANENTES DE 5 O MAS AÑOS-SIN VARIEDAD	S	0,14
-1027522	14-029-024-00018-00007	62000	PASTOS PERMANENTES DE 5 O MAS AÑOS-SIN VARIEDAD	S	0,05
-1027521	14-029-024-00018-00006	62000	PASTOS PERMANENTES DE 5 O MAS AÑOS-SIN VARIEDAD	S	0,03
-1027519	14-029-024-00014-00006	62000	PASTOS PERMANENTES DE 5 O MAS AÑOS-SIN VARIEDAD	S	0,03
-1027518	14-029-024-00014-00005	62000	PASTOS PERMANENTES DE 5 O MAS AÑOS-SIN VARIEDAD	S	0,58
-1027517	14-029-024-00014-00004	62000	PASTOS PERMANENTES DE 5 O MAS AÑOS-SIN VARIEDAD	S	0,07
-1027516	14-029-024-00014-00003	62000	PASTOS PERMANENTES DE 5 O MAS AÑOS-SIN VARIEDAD	S	0,20
-1027515	14-029-024-00008-00008	62000	PASTOS PERMANENTES DE 5 O MAS AÑOS-SIN VARIEDAD	S	0,08
-1027514	14-029-024-00008-00007	62000	PASTOS PERMANENTES DE 5 O MAS AÑOS-SIN VARIEDAD	S	0,10

(1) Superficie declarada admisible ajustada con la superficie comprometida.
(2) Factor de penalización valorando el alcance para el tipo de compromiso.

Puede verificar la integridad de una copia de este documento mediante la lectura del código QR adjunto o mediante el acceso a la dirección <https://ws050.juntadeandalucia.es/verificarFirma> indicando el código de VERIFICACIÓN

FIRMADO POR

RAQUEL MARIA ESPIN CRESPO

18/12/2024

VERIFICACIÓN

Pk2jmBDMDBSWPSC42MTUWFP24ALUB4

PÁG. 1273/2078



**Datos considerados para el Cálculo de la Carga Ganadera mínima y máxima del expediente****Recintos Determinados para el Cálculo de Garga Ganadera Máxima**

REF.	REFERENCIA SIGPAC	CULTIVO	DESCRIPCIÓN CULTIVO	SUP.	
				S/R	RESUELTA (ha)
-1027513	14-029-024-00008-00006	62000	PASTOS PERMANENTES DE 5 O MAS AÑOS-SIN VARIEDAD	S	0,11
-1027512	14-029-024-00006-00003	62000	PASTOS PERMANENTES DE 5 O MAS AÑOS-SIN VARIEDAD	S	0,08
-93329	41-038-020-00013-00002	62000	PASTOS PERMANENTES DE 5 O MAS AÑOS-SIN VARIEDAD	R	0,08
1700000006973862	21-040-019-00013-00005	62000	PASTOS PERMANENTES DE 5 O MAS AÑOS-SIN VARIEDAD	S	1,58
1700000006973865	21-040-019-00013-00001	62000	PASTOS PERMANENTES DE 5 O MAS AÑOS-SIN VARIEDAD	S	1,81
1700000006973869	21-040-019-00006-00005	62000	PASTOS PERMANENTES DE 5 O MAS AÑOS-SIN VARIEDAD	S	0,77
1700000006973877	21-040-019-00006-00009	62000	PASTOS PERMANENTES DE 5 O MAS AÑOS-SIN VARIEDAD	S	1,65
1700000006973884	21-040-019-00004-00001	62000	PASTOS PERMANENTES DE 5 O MAS AÑOS-SIN VARIEDAD	S	0,97
1700000006973885	21-040-019-00006-00003	62000	PASTOS PERMANENTES DE 5 O MAS AÑOS-SIN VARIEDAD	S	513,34
1700000006973886	21-040-019-00008-00001	62000	PASTOS PERMANENTES DE 5 O MAS AÑOS-SIN VARIEDAD	S	0,55
1700000006973887	21-040-019-00005-00001	62000	PASTOS PERMANENTES DE 5 O MAS AÑOS-SIN VARIEDAD	S	0,50

Incidencias de carga ganadera**INCIDENCIA DESCRIPCIÓN**

224	La superficie de cruce total de productos de la agrupación Pastos permanentes sobre un mismo recinto en una misma solicitud, no puede superar la superficie total admisible de pastos. Ref:-1391288 Recinto:14-029-024-00034-00009 Cultivo:62000 PASTOS PERMANENTES DE 5 O MAS AÑOS-SIN VARIEDAD Secano Superficie admisible de pastos del recinto según SIGPAC.:53 Suma de superficies de cruce netas declaradas para este recinto por el solicitante.:71 Exceso de superficie (Hectáreas):0,18 Ref:-1391287 Recinto:14-029-024-00007-00005 Cultivo:62000 PASTOS PERMANENTES DE 5 O MAS AÑOS-SIN VARIEDAD Secano Superficie admisible de pastos del recinto según SIGPAC.:120 Suma de superficies de cruce netas declaradas para este recinto por el solicitante.:141 Exceso de superficie (Hectáreas):0,21 Ref:-1391274 Recinto:14-029-024-00007-00006 Cultivo:62000 PASTOS PERMANENTES DE 5 O MAS AÑOS-SIN VARIEDAD Secano Superficie admisible de pastos del recinto según SIGPAC.:60 Suma de superficies de cruce netas declaradas para este recinto por el solicitante.:68 Exceso de superficie (Hectáreas):0,08 Ref:-1027537 Recinto:41-038-020-00112-00005 Cultivo:62000 PASTOS PERMANENTES DE 5 O MAS AÑOS-SIN VARIEDAD Secano Superficie admisible de pastos del recinto según SIGPAC.:7 Suma de superficies de cruce netas declaradas para este recinto por el solicitante.:8 Exceso de superficie (Hectáreas):0,01 Ref:-1027534 Recinto:21-040-019-00006-00015 Cultivo:62000 PASTOS PERMANENTES DE 5 O MAS AÑOS-SIN VARIEDAD Secano Superficie admisible de pastos del recinto según SIGPAC.:149 Suma de superficies de cruce netas declaradas para este recinto por el solicitante.:330 Exceso de superficie (Hectáreas):1,81 Ref:-1027527 Recinto:14-029-024-00022-00015 Cultivo:62000 PASTOS PERMANENTES DE 5 O MAS AÑOS-SIN VARIEDAD Secano Superficie admisible de pastos del recinto según SIGPAC.:3 Suma de superficies de cruce netas declaradas para este recinto por el solicitante.:4 Exceso de superficie (Hectáreas):0,01 Ref:-1027525 Recinto:14-029-024-00022-00013 Cultivo:62000 PASTOS PERMANENTES DE 5 O MAS AÑOS-SIN VARIEDAD Secano Superficie admisible de pastos del recinto según SIGPAC.:5 Suma de superficies de cruce netas declaradas para este recinto por el solicitante.:6 Exceso de superficie (Hectáreas):0,01 Ref:-1027524 Recinto:14-029-024-00022-00012 Cultivo:62000 PASTOS PERMANENTES DE 5 O MAS AÑOS-SIN VARIEDAD Secano Superficie admisible de pastos del recinto según SIGPAC.:3 Suma de superficies de cruce netas declaradas para este recinto por el solicitante.:4 Exceso de superficie (Hectáreas):0,01 Ref:-1027513 Recinto:14-029-024-00008-00006 Cultivo:62000 PASTOS PERMANENTES DE 5 O MAS AÑOS-SIN VARIEDAD Secano Superficie admisible de pastos del recinto según SIGPAC.:11 Suma de superficies de cruce netas declaradas para este recinto por el solicitante.:14 Exceso de superficie (Hectáreas):0,03 Ref:-1027512 Recinto:14-029-024-00006-00003 Cultivo:62000 PASTOS PERMANENTES DE 5 O MAS AÑOS-SIN VARIEDAD Secano Superficie admisible de pastos del recinto según SIGPAC.:8 Suma de superficies de cruce netas declaradas para este recinto por el solicitante.:10 Exceso de superficie (Hectáreas):0,02 Ref:-93329 Recinto:41-038-020-00013-00002 Cultivo:62000 PASTOS PERMANENTES DE 5 O MAS AÑOS-SIN VARIEDAD Regadío Superficie admisible de pastos del recinto según SIGPAC.:8 Suma de superficies de cruce netas declaradas para este recinto por el solicitante.:17 Exceso de superficie (Hectáreas):0,09 Ref:1700000006973865 Recinto:21-040-019-00013-00001 Cultivo:62000 PASTOS PERMANENTES DE 5 O MAS AÑOS-SIN VARIEDAD Secano Superficie admisible de pastos del recinto según SIGPAC.:181 Suma de superficies de cruce netas declaradas para este recinto por el solicitante.:247 Exceso de superficie (Hectáreas):0,66 Ref:1700000006973877 Recinto:21-040-019-00006-00009 Cultivo:62000 PASTOS PERMANENTES DE 5 O MAS AÑOS-SIN VARIEDAD Secano Superficie admisible de pastos del recinto según SIGPAC.:165 Suma de superficies de cruce netas declaradas para este recinto por el solicitante.:312 Exceso de superficie (Hectáreas):1,47
-----	--

(1) Superficie declarada admisible ajustada con la superficie comprometida.
(2) Factor de penalización valorando el alcance para el tipo de compromiso.Puede verificar la integridad de una copia de este documento mediante la lectura del código QR adjunto o mediante el acceso a la dirección <https://ws050.juntadeandalucia.es/verificarFirma> indicando el código de VERIFICACIÓN

FIRMADO POR

RAQUEL MARIA ESPIN CRESPO

18/12/2024

VERIFICACIÓN

Pk2jmBDMDBSWPSC42MTUWFP24ALUB4

PÁG. 1274/2078





Datos considerados para el Cálculo de la Carga Ganadera mínima y máxima del expediente

(1) Superficie declarada admisible ajustada con la superficie comprometida.
(2) Factor de penalización valorando el alcance para el tipo de compromiso.

Puede verificar la integridad de una copia de este documento mediante la lectura del código QR adjunto o mediante el acceso a la dirección <https://ws050.juntadeandalucia.es/verificarFirma> indicando el código de VERIFICACIÓN

FIRMADO POR	RAQUEL MARIA ESPIN CRESPO	18/12/2024
VERIFICACIÓN	Pk2jmBDMDBSWPSC42MTUWFP24ALUB4	PÁG. 1275/2078



**APELLIDOS Y NOMBRE / RAZÓN SOCIAL**

MOGEDAS VALLADARES BENITO

NIF

***8795*

EXPEDIENTE

1019321

ANUALIDAD DE PAGO

1ª

IMPORTES POR ANUALIDAD

	2023	2024	2025	2026	2027
IMPORTE MÁXIMO SUBVENCIONABLE	6.161,25 €	6.161,25 €	6.161,25 €	6.161,25 €	6.161,25 €
IMPORTE MEDIO DE TRANSFERENCIA (€/ha)	82,15 €	82,15 €	82,15 €	82,15 €	82,15 €

RESUMEN DE UNIDADES

Cód	GRUPO DE PAGO	Sup. Dec. Admisible (ha)	Sup. Comprometida (ha)	Sup. ajustada compromiso (1) (ha)	% sobredec.	Sup. Resuelta (ha)	Importe Declarado	Importe Topado	Importe Resuelto	Importe tras sobredec.
428	PASTOS ASOCIADOS A GANADERÍA ECOLÓGICA	78,46		75,00	0,00	75,00	6.161,25	6.161,25	6.161,25	6.161,25
	TOTAL	78,46	75,00	75,00		75,00	6.161,25	6.161,25	6.161,25	6.161,25

APLICACIÓN DE REDUCCIONES Y PENALIZACIONES

GRUPO DE PAGO	Importe Calculado	Importe prereduc.	Criterios de subvencionabilidad y compromisos	Presentación tardía	Omisión declaración	Condicionidad	IMPORTE (Euros) RESUELTO
PASTOS ASOCIADOS A GANADERÍA	6.161,25	6.161,25	0,00	0,00	0,00	0,00	6.161,25
TOTAL	6.161,25	6.161,25					6.161,25

RESUMEN DE PAGOS

	RESUELTO	FEADER	MAPA	CAPADR
PASTOS ASOCIADOS A GANADERÍA ECOLÓGICA - Pago realizado	6.161,25 €	5.237,06 €	604,42 €	319,77 €

(1) Superficie declarada admisible ajustada con la superficie comprometida.
(2) Factor de penalización valorando el alcance para el tipo de compromiso.

Puede verificar la integridad de una copia de este documento mediante la lectura del código QR adjunto o mediante el acceso a la dirección <https://ws050.juntadeandalucia.es/verificarFirma> indicando el código de VERIFICACIÓN

FIRMADO POR

RAQUEL MARIA ESPIN CRESPO

18/12/2024

VERIFICACIÓN

Pk2jmBDMDBSWPSC42MTUWFP24ALUB4

PÁG. 1276/2078



**RECINTOS RESUELTOS**

REF.	REFERENCIA SIGPAC	CULTIVO	DESCRIPCIÓN CULTIVO	S/R	G.PAGO	PEND. MEDIA (%)	SUP. DEC. ADMISIBLE (ha)	SUP. COMPROM. (ha)	SUP. AJUSTADA COMPR.(1) (ha)	SUP. CONV. SIGPAC (ha)	SUP. CERTIF. (ha)	SUP. CAMPO (ha)	SUP. CAMPO DETER. CULT. DECLARADO (ha)	SUP. DEC. REDUCIDA (ha)	SUP. RESUELTA (ha)
-428534	21-023-051-00009-002	62000	PASTOS PERMANENTES DE 5 O MAS AÑOS-SIN VARIEDAD	S	428	3,80	0,23	0,23	0,23		0,23			0,23	0,23
1700000005955360	21-023-049-00057-008	62000	PASTOS PERMANENTES DE 5 O MAS AÑOS-SIN VARIEDAD	S	428	16,70	0,48	0,48	0,48		0,48			0,48	0,48
1700000005955361	21-023-049-00057-003	62000	PASTOS PERMANENTES DE 5 O MAS AÑOS-SIN VARIEDAD	S	428	14,20	1,59	1,59	1,59		1,59			1,59	1,59
1700000005955362	21-023-049-00057-009	62000	PASTOS PERMANENTES DE 5 O MAS AÑOS-SIN VARIEDAD	S	428	15,80	0,93	0,93	0,93		0,93			0,93	0,93
1700000005955363	21-023-049-00057-002	62000	PASTOS PERMANENTES DE 5 O MAS AÑOS-SIN VARIEDAD	S	428	16,20	0,60	0,60	0,60		0,60			0,60	0,60
1700000005955364	21-023-049-00052-002	62000	PASTOS PERMANENTES DE 5 O MAS AÑOS-SIN VARIEDAD	S	428	16,10	6,28	6,28	6,28		6,28			6,28	6,28
1700000005955365	21-023-049-00052-006	62000	PASTOS PERMANENTES DE 5 O MAS AÑOS-SIN VARIEDAD	S	428	14,30	0,77	0,77	0,77		0,90			0,77	0,77
1700000005955366	21-023-049-00051-002	62000	PASTOS PERMANENTES DE 5 O MAS AÑOS-SIN VARIEDAD	S	428	13,50	0,55	0,55	0,55		0,55			0,55	0,55
1700000005955367	21-023-049-00071-001	62000	PASTOS PERMANENTES DE 5 O MAS AÑOS-SIN VARIEDAD	S	428	13,40	3,54	3,54	3,54		3,54			3,54	3,54
1700000005955374	21-023-051-00027-001	62000	PASTOS PERMANENTES DE 5 O MAS AÑOS-SIN VARIEDAD	S	428	9,10	3,71	3,71	3,71		3,71			3,71	3,71
1700000005955375	21-023-051-00027-002	62000	PASTOS PERMANENTES DE 5 O MAS AÑOS-SIN VARIEDAD	S	428	7,20	8,62	8,62	8,62		8,62			8,62	8,62
1700000005955376	21-023-051-00027-004	62000	PASTOS PERMANENTES DE 5 O MAS AÑOS-SIN VARIEDAD	S	428	6,40	6,44	6,44	6,44		6,44			6,44	6,44
1700000005955377	21-023-051-00011-001	62000	PASTOS PERMANENTES DE 5 O MAS AÑOS-SIN VARIEDAD	S	428	14,10	1,08	1,08	1,08		1,08			1,08	1,08
1700000005955378	21-023-051-00027-005	62000	PASTOS PERMANENTES DE 5 O MAS AÑOS-SIN VARIEDAD	S	428	4,50	0,87	0,87	0,87		0,87			0,87	0,87
1700000005955383	21-023-049-00058-006	62000	PASTOS PERMANENTES DE 5 O MAS AÑOS-SIN VARIEDAD	S	428	12,80	0,73	0,73	0,73		0,73			0,73	0,73
1700000005955384	21-023-049-00072-001	62000	PASTOS PERMANENTES DE 5 O MAS AÑOS-SIN VARIEDAD	S	428	9,90	1,52	1,52	1,52		1,52			1,52	1,52
1700000005955385	21-023-051-00008-001	62000	PASTOS PERMANENTES DE 5 O MAS AÑOS-SIN VARIEDAD	S	428	2,60	0,03	0,03	0,03		0,03			0,03	0,03
1700000005955386	21-023-051-00010-003	62000	PASTOS PERMANENTES DE 5 O MAS AÑOS-SIN VARIEDAD	S	428	11,40	1,46	1,46	1,46		1,46			1,46	1,46
1700000005955387	21-023-051-00010-002	62000	PASTOS PERMANENTES DE 5 O MAS AÑOS-SIN VARIEDAD	S	428	8,20	10,20	10,20	10,20		10,20			10,20	10,20
1700000005955388	21-023-051-00009-001	62000	PASTOS PERMANENTES DE 5 O MAS AÑOS-SIN VARIEDAD	S	428	5,10	0,31	0,31	0,31		0,37			0,31	0,31
1700000005955389	21-023-050-00051-002	62000	PASTOS PERMANENTES DE 5 O MAS AÑOS-SIN VARIEDAD	S	428	20,60	1,07	1,07	1,07		1,07			1,07	1,07
1700000005955390	21-023-050-00049-001	62000	PASTOS PERMANENTES DE 5 O MAS AÑOS-SIN VARIEDAD	S	428	16,50	7,71	7,71	7,71		7,71			7,71	7,71
1700000005955391	21-023-050-00051-001	62000	PASTOS PERMANENTES DE 5 O MAS AÑOS-SIN VARIEDAD	S	428	17,00	1,98	1,98	1,98		1,98			1,98	1,98
1700000005955392	21-023-049-00069-001	62000	PASTOS PERMANENTES DE 5 O MAS AÑOS-SIN VARIEDAD	S	428	16,50	1,76	1,76	1,76		2,07			1,76	1,76
1700000005955393	21-023-049-00058-015	62000	PASTOS PERMANENTES DE 5 O MAS AÑOS-SIN VARIEDAD	S	428	10,70	1,03	1,03	1,03		1,03			1,03	1,03
1700000005955394	21-023-049-00058-013	62000	PASTOS PERMANENTES DE 5 O MAS AÑOS-SIN VARIEDAD	S	428	12,60	0,36	0,36	0,36		0,36			0,36	0,36
1700000005955395	21-023-049-00058-004	62000	PASTOS PERMANENTES DE 5 O MAS AÑOS-SIN VARIEDAD	S	428	11,30	10,28	10,28	10,28		10,28			10,28	10,28
1700000005955396	21-023-049-00058-012	62000	PASTOS PERMANENTES DE 5 O MAS AÑOS-SIN VARIEDAD	S	428	15,60	3,25	3,25	3,25		3,25			3,25	3,25
1700000005955397	21-023-049-00057-011	62000	PASTOS PERMANENTES DE 5 O MAS AÑOS-SIN VARIEDAD	S	428	12,90	1,08	1,08	1,08		1,08			1,08	1,08

INCIDENCIAS**INCIDENCIA DESCRIPCIÓN**

- 100407 Explotación solicitada no forma parte de ningún organismo de control autorizado para la producción ecológica en Andalucía o fecha de inscripción posterior al plazo establecido (Anexo I. Criterios de Subvencionabilidad. Orden 28 de marzo de 2023).
Explotación:ES210230000371 Especie:CAPRINA
Explotación:ES210230000371 Especie:PORCINO
- 100421 Recinto declarado por error para una operación de la 6503, que se ha corregido de oficio marcando la operación correcta, de acuerdo con la fecha de inscripción del recinto en la producción ecológica.
Ref:1700000005955366 Recinto:21-023-049-00051-00002 Cultivo:62000 PASTOS PERMANENTES DE 5 O MAS AÑOS-SIN VARIEDAD Secano
Ref:1700000005955364 Recinto:21-023-049-00052-00002 Cultivo:62000 PASTOS PERMANENTES DE 5 O MAS AÑOS-SIN VARIEDAD Secano
Ref:1700000005955365 Recinto:21-023-049-00052-00006 Cultivo:62000 PASTOS PERMANENTES DE 5 O MAS AÑOS-SIN VARIEDAD Secano
Ref:1700000005955363 Recinto:21-023-049-00057-00002 Cultivo:62000 PASTOS PERMANENTES DE 5 O MAS AÑOS-SIN VARIEDAD Secano
Ref:1700000005955361 Recinto:21-023-049-00057-00003 Cultivo:62000 PASTOS PERMANENTES DE 5 O MAS AÑOS-SIN VARIEDAD Secano
Ref:1700000005955360 Recinto:21-023-049-00057-00008 Cultivo:62000 PASTOS PERMANENTES DE 5 O MAS AÑOS-SIN VARIEDAD Secano
Ref:1700000005955362 Recinto:21-023-049-00057-00009 Cultivo:62000 PASTOS PERMANENTES DE 5 O MAS AÑOS-SIN VARIEDAD Secano
Ref:1700000005955397 Recinto:21-023-049-00057-00011 Cultivo:62000 PASTOS PERMANENTES DE 5 O MAS AÑOS-SIN VARIEDAD Secano
Ref:1700000005955395 Recinto:21-023-049-00058-00004 Cultivo:62000 PASTOS PERMANENTES DE 5 O MAS AÑOS-SIN VARIEDAD Secano
Ref:1700000005955383 Recinto:21-023-049-00058-00006 Cultivo:62000 PASTOS PERMANENTES DE 5 O MAS AÑOS-SIN VARIEDAD Secano

(1) Superficie declarada admisible ajustada con la superficie comprometida.
(2) Factor de penalización valorando el alcance para el tipo de compromiso.

Puede verificar la integridad de una copia de este documento mediante la lectura del código QR adjunto o mediante el acceso a la dirección <https://ws050.juntadeandalucia.es/verificarFirma> indicando el código de VERIFICACIÓN

FIRMADO POR

RAQUEL MARIA ESPIN CRESPO

18/12/2024

VERIFICACIÓN

Pk2jmBDMDBSWPSC42MTUWFP24ALUB4

PÁG. 1277/2078



**INCIDENCIAS****INCIDENCIA DESCRIPCIÓN**

Ref:170000005955396 Recinto:21-023-049-00058-00012 Cultivo:62000 PASTOS PERMANENTES DE 5 O MAS AÑOS-SIN VARIEDAD Secano
 Ref:170000005955394 Recinto:21-023-049-00058-00013 Cultivo:62000 PASTOS PERMANENTES DE 5 O MAS AÑOS-SIN VARIEDAD Secano
 Ref:170000005955393 Recinto:21-023-049-00058-00015 Cultivo:62000 PASTOS PERMANENTES DE 5 O MAS AÑOS-SIN VARIEDAD Secano
 Ref:170000005955392 Recinto:21-023-049-00069-00001 Cultivo:62000 PASTOS PERMANENTES DE 5 O MAS AÑOS-SIN VARIEDAD Secano
 Ref:170000005955367 Recinto:21-023-049-00071-00001 Cultivo:62000 PASTOS PERMANENTES DE 5 O MAS AÑOS-SIN VARIEDAD Secano
 Ref:170000005955384 Recinto:21-023-049-00072-00001 Cultivo:62000 PASTOS PERMANENTES DE 5 O MAS AÑOS-SIN VARIEDAD Secano
 Ref:170000005955390 Recinto:21-023-050-00049-00001 Cultivo:62000 PASTOS PERMANENTES DE 5 O MAS AÑOS-SIN VARIEDAD Secano
 Ref:170000005955391 Recinto:21-023-050-00051-00001 Cultivo:62000 PASTOS PERMANENTES DE 5 O MAS AÑOS-SIN VARIEDAD Secano
 Ref:170000005955389 Recinto:21-023-050-00051-00002 Cultivo:62000 PASTOS PERMANENTES DE 5 O MAS AÑOS-SIN VARIEDAD Secano
 Ref:170000005955385 Recinto:21-023-051-00008-00001 Cultivo:62000 PASTOS PERMANENTES DE 5 O MAS AÑOS-SIN VARIEDAD Secano
 Ref:170000005955388 Recinto:21-023-051-00009-00001 Cultivo:62000 PASTOS PERMANENTES DE 5 O MAS AÑOS-SIN VARIEDAD Secano
 Ref:-428534 Recinto:21-023-051-00009-00002 Cultivo:62000 PASTOS PERMANENTES DE 5 O MAS AÑOS-SIN VARIEDAD Secano
 Ref:170000005955387 Recinto:21-023-051-00010-00002 Cultivo:62000 PASTOS PERMANENTES DE 5 O MAS AÑOS-SIN VARIEDAD Secano
 Ref:170000005955386 Recinto:21-023-051-00010-00003 Cultivo:62000 PASTOS PERMANENTES DE 5 O MAS AÑOS-SIN VARIEDAD Secano
 Ref:170000005955377 Recinto:21-023-051-00011-00001 Cultivo:62000 PASTOS PERMANENTES DE 5 O MAS AÑOS-SIN VARIEDAD Secano
 Ref:170000005955374 Recinto:21-023-051-00027-00001 Cultivo:62000 PASTOS PERMANENTES DE 5 O MAS AÑOS-SIN VARIEDAD Secano
 Ref:170000005955375 Recinto:21-023-051-00027-00002 Cultivo:62000 PASTOS PERMANENTES DE 5 O MAS AÑOS-SIN VARIEDAD Secano
 Ref:170000005955376 Recinto:21-023-051-00027-00004 Cultivo:62000 PASTOS PERMANENTES DE 5 O MAS AÑOS-SIN VARIEDAD Secano
 Ref:170000005955378 Recinto:21-023-051-00027-00005 Cultivo:62000 PASTOS PERMANENTES DE 5 O MAS AÑOS-SIN VARIEDAD Secano

Datos considerados para el Cálculo de la Carga Ganadera mínima y máxima del expediente

Explotación	Especie	Inscrito en Sipea y Admisible	Ugm Calculada para CG Mínima	Ugm Calculada para CG Máxima
ES210230000371	CAPRINA	NO	0,00	0,50
ES210230000371	OVINA	SI	39,43	39,43
ES210230000371	PORCINO	NO	0,00	5,57
			39,43	45,50

Superficie determinada para Cálculo Carga Ganadera Mínima: 78,46 ha

Superficie determinada para Cálculo Carga Ganadera Máxima: 112,66 ha

Carga Ganadera Mínima Expediente: 0,50 ugm/ha

Carga Ganadera Máxima Expediente: 0,40 ugm/ha

Recintos Determinados para el Cálculo de Garga Ganadera Mínima

REF.	REFERENCIA SIGPAC	CULTIVO	DESCRIPCIÓN CULTIVO	S/R	SUP. RESUELTA (ha)
-428534	21-023-051-00009-00002	62000	PASTOS PERMANENTES DE 5 O MAS AÑOS-SIN VARIEDAD	S	0,23
170000005955360	21-023-049-00057-00008	62000	PASTOS PERMANENTES DE 5 O MAS AÑOS-SIN VARIEDAD	S	0,48
170000005955361	21-023-049-00057-00003	62000	PASTOS PERMANENTES DE 5 O MAS AÑOS-SIN VARIEDAD	S	1,59
170000005955362	21-023-049-00057-00009	62000	PASTOS PERMANENTES DE 5 O MAS AÑOS-SIN VARIEDAD	S	0,93
170000005955363	21-023-049-00057-00002	62000	PASTOS PERMANENTES DE 5 O MAS AÑOS-SIN VARIEDAD	S	0,60

(1) Superficie declarada admisible ajustada con la superficie comprometida.
 (2) Factor de penalización valorando el alcance para el tipo de compromiso.

Puede verificar la integridad de una copia de este documento mediante la lectura del código QR adjunto o mediante el acceso a la dirección <https://ws050.juntadeandalucia.es/verificarFirma> indicando el código de VERIFICACIÓN

FIRMADO POR

RAQUEL MARIA ESPIN CRESPO

18/12/2024

VERIFICACIÓN

Pk2jmBDMDBSWPSC42MTUWFP24ALUB4

PÁG. 1278/2078



**Datos considerados para el Cálculo de la Carga Ganadera mínima y máxima del expediente****Recintos Determinados para el Cálculo de Garga Ganadera Mínima**

REF.	REFERENCIA SIGPAC	CULTIVO	DESCRIPCIÓN CULTIVO	SUP.	
				S/R	RESUELTA (ha)
1700000005955364	21-023-049-00052-00002	62000	PASTOS PERMANENTES DE 5 O MAS AÑOS-SIN VARIEDAD	S	6,28
1700000005955365	21-023-049-00052-00006	62000	PASTOS PERMANENTES DE 5 O MAS AÑOS-SIN VARIEDAD	S	0,77
1700000005955366	21-023-049-00051-00002	62000	PASTOS PERMANENTES DE 5 O MAS AÑOS-SIN VARIEDAD	S	0,55
1700000005955367	21-023-049-00071-00001	62000	PASTOS PERMANENTES DE 5 O MAS AÑOS-SIN VARIEDAD	S	3,54
1700000005955374	21-023-051-00027-00001	62000	PASTOS PERMANENTES DE 5 O MAS AÑOS-SIN VARIEDAD	S	3,71
1700000005955375	21-023-051-00027-00002	62000	PASTOS PERMANENTES DE 5 O MAS AÑOS-SIN VARIEDAD	S	8,62
1700000005955376	21-023-051-00027-00004	62000	PASTOS PERMANENTES DE 5 O MAS AÑOS-SIN VARIEDAD	S	6,44
1700000005955377	21-023-051-00011-00001	62000	PASTOS PERMANENTES DE 5 O MAS AÑOS-SIN VARIEDAD	S	1,08
1700000005955378	21-023-051-00027-00005	62000	PASTOS PERMANENTES DE 5 O MAS AÑOS-SIN VARIEDAD	S	0,87
1700000005955383	21-023-049-00058-00006	62000	PASTOS PERMANENTES DE 5 O MAS AÑOS-SIN VARIEDAD	S	0,73
1700000005955384	21-023-049-00072-00001	62000	PASTOS PERMANENTES DE 5 O MAS AÑOS-SIN VARIEDAD	S	1,52
1700000005955385	21-023-051-00008-00001	62000	PASTOS PERMANENTES DE 5 O MAS AÑOS-SIN VARIEDAD	S	0,03
1700000005955386	21-023-051-00010-00003	62000	PASTOS PERMANENTES DE 5 O MAS AÑOS-SIN VARIEDAD	S	1,46
1700000005955387	21-023-051-00010-00002	62000	PASTOS PERMANENTES DE 5 O MAS AÑOS-SIN VARIEDAD	S	10,20
1700000005955388	21-023-051-00009-00001	62000	PASTOS PERMANENTES DE 5 O MAS AÑOS-SIN VARIEDAD	S	0,31
1700000005955389	21-023-050-00051-00002	62000	PASTOS PERMANENTES DE 5 O MAS AÑOS-SIN VARIEDAD	S	1,07
1700000005955390	21-023-050-00049-00001	62000	PASTOS PERMANENTES DE 5 O MAS AÑOS-SIN VARIEDAD	S	7,71
1700000005955391	21-023-050-00051-00001	62000	PASTOS PERMANENTES DE 5 O MAS AÑOS-SIN VARIEDAD	S	1,98
1700000005955392	21-023-049-00069-00001	62000	PASTOS PERMANENTES DE 5 O MAS AÑOS-SIN VARIEDAD	S	1,76
1700000005955393	21-023-049-00058-00015	62000	PASTOS PERMANENTES DE 5 O MAS AÑOS-SIN VARIEDAD	S	1,03
1700000005955394	21-023-049-00058-00013	62000	PASTOS PERMANENTES DE 5 O MAS AÑOS-SIN VARIEDAD	S	0,36
1700000005955395	21-023-049-00058-00004	62000	PASTOS PERMANENTES DE 5 O MAS AÑOS-SIN VARIEDAD	S	10,28
1700000005955396	21-023-049-00058-00012	62000	PASTOS PERMANENTES DE 5 O MAS AÑOS-SIN VARIEDAD	S	3,25
1700000005955397	21-023-049-00057-00011	62000	PASTOS PERMANENTES DE 5 O MAS AÑOS-SIN VARIEDAD	S	1,08

Recintos Determinados para el Cálculo de Garga Ganadera Máxima

REF.	REFERENCIA SIGPAC	CULTIVO	DESCRIPCIÓN CULTIVO	SUP.	
				S/R	RESUELTA (ha)
-428534	21-023-051-00009-00002	62000	PASTOS PERMANENTES DE 5 O MAS AÑOS-SIN VARIEDAD	S	0,23
5253451	21-023-052-00110-00004	62000	PASTOS PERMANENTES DE 5 O MAS AÑOS-SIN VARIEDAD	S	3,72
5253452	21-023-052-00110-00001	62000	PASTOS PERMANENTES DE 5 O MAS AÑOS-SIN VARIEDAD	S	1,18
5253453	21-023-052-00100-00001	62000	PASTOS PERMANENTES DE 5 O MAS AÑOS-SIN VARIEDAD	S	3,47
5253454	21-023-052-00113-00004	62000	PASTOS PERMANENTES DE 5 O MAS AÑOS-SIN VARIEDAD	S	1,84
5253455	21-023-052-00113-00001	62000	PASTOS PERMANENTES DE 5 O MAS AÑOS-SIN VARIEDAD	S	9,11
1700000005955360	21-023-049-00057-00008	62000	PASTOS PERMANENTES DE 5 O MAS AÑOS-SIN VARIEDAD	S	0,48
1700000005955361	21-023-049-00057-00003	62000	PASTOS PERMANENTES DE 5 O MAS AÑOS-SIN VARIEDAD	S	1,59
1700000005955362	21-023-049-00057-00009	62000	PASTOS PERMANENTES DE 5 O MAS AÑOS-SIN VARIEDAD	S	0,93
1700000005955363	21-023-049-00057-00002	62000	PASTOS PERMANENTES DE 5 O MAS AÑOS-SIN VARIEDAD	S	0,60

(1) Superficie declarada admisible ajustada con la superficie comprometida.
(2) Factor de penalización valorando el alcance para el tipo de compromiso.Puede verificar la integridad de una copia de este documento mediante la lectura del código QR adjunto o mediante el acceso a la dirección <https://ws050.juntadeandalucia.es/verificarFirma> indicando el código de VERIFICACIÓN

FIRMADO POR

RAQUEL MARIA ESPIN CRESPO

18/12/2024

VERIFICACIÓN

Pk2jmBDMDBSWPSC42MTUWFP24ALUB4

PÁG. 1279/2078



**Datos considerados para el Cálculo de la Carga Ganadera mínima y máxima del expediente****Recintos Determinados para el Cálculo de Garga Ganadera Máxima**

REF.	REFERENCIA SIGPAC	CULTIVO	DESCRIPCIÓN CULTIVO	SUP.	
				S/R	RESUELTA (ha)
1700000005955364	21-023-049-00052-00002	62000	PASTOS PERMANENTES DE 5 O MAS AÑOS-SIN VARIEDAD	S	6,28
1700000005955365	21-023-049-00052-00006	62000	PASTOS PERMANENTES DE 5 O MAS AÑOS-SIN VARIEDAD	S	0,77
1700000005955366	21-023-049-00051-00002	62000	PASTOS PERMANENTES DE 5 O MAS AÑOS-SIN VARIEDAD	S	0,55
1700000005955367	21-023-049-00071-00001	62000	PASTOS PERMANENTES DE 5 O MAS AÑOS-SIN VARIEDAD	S	3,54
1700000005955374	21-023-051-00027-00001	62000	PASTOS PERMANENTES DE 5 O MAS AÑOS-SIN VARIEDAD	S	3,71
1700000005955375	21-023-051-00027-00002	62000	PASTOS PERMANENTES DE 5 O MAS AÑOS-SIN VARIEDAD	S	8,62
1700000005955376	21-023-051-00027-00004	62000	PASTOS PERMANENTES DE 5 O MAS AÑOS-SIN VARIEDAD	S	6,44
1700000005955377	21-023-051-00011-00001	62000	PASTOS PERMANENTES DE 5 O MAS AÑOS-SIN VARIEDAD	S	1,08
1700000005955378	21-023-051-00027-00005	62000	PASTOS PERMANENTES DE 5 O MAS AÑOS-SIN VARIEDAD	S	0,87
1700000005955380	21-023-051-00089-00001	62000	PASTOS PERMANENTES DE 5 O MAS AÑOS-SIN VARIEDAD	S	3,38
1700000005955383	21-023-049-00058-00006	62000	PASTOS PERMANENTES DE 5 O MAS AÑOS-SIN VARIEDAD	S	0,73
1700000005955384	21-023-049-00072-00001	62000	PASTOS PERMANENTES DE 5 O MAS AÑOS-SIN VARIEDAD	S	1,52
1700000005955385	21-023-051-00008-00001	62000	PASTOS PERMANENTES DE 5 O MAS AÑOS-SIN VARIEDAD	S	0,03
1700000005955386	21-023-051-00010-00003	62000	PASTOS PERMANENTES DE 5 O MAS AÑOS-SIN VARIEDAD	S	1,46
1700000005955387	21-023-051-00010-00002	62000	PASTOS PERMANENTES DE 5 O MAS AÑOS-SIN VARIEDAD	S	10,20
1700000005955388	21-023-051-00009-00001	62000	PASTOS PERMANENTES DE 5 O MAS AÑOS-SIN VARIEDAD	S	0,31
1700000005955389	21-023-050-00051-00002	62000	PASTOS PERMANENTES DE 5 O MAS AÑOS-SIN VARIEDAD	S	1,07
1700000005955390	21-023-050-00049-00001	62000	PASTOS PERMANENTES DE 5 O MAS AÑOS-SIN VARIEDAD	S	7,71
1700000005955391	21-023-050-00051-00001	62000	PASTOS PERMANENTES DE 5 O MAS AÑOS-SIN VARIEDAD	S	1,98
1700000005955392	21-023-049-00069-00001	62000	PASTOS PERMANENTES DE 5 O MAS AÑOS-SIN VARIEDAD	S	1,76
1700000005955393	21-023-049-00058-00015	62000	PASTOS PERMANENTES DE 5 O MAS AÑOS-SIN VARIEDAD	S	1,03
1700000005955394	21-023-049-00058-00013	62000	PASTOS PERMANENTES DE 5 O MAS AÑOS-SIN VARIEDAD	S	0,36
1700000005955395	21-023-049-00058-00004	62000	PASTOS PERMANENTES DE 5 O MAS AÑOS-SIN VARIEDAD	S	10,28
1700000005955396	21-023-049-00058-00012	62000	PASTOS PERMANENTES DE 5 O MAS AÑOS-SIN VARIEDAD	S	3,25
1700000005955397	21-023-049-00057-00011	62000	PASTOS PERMANENTES DE 5 O MAS AÑOS-SIN VARIEDAD	S	1,08
1700000005955398	21-023-051-00030-00001	62000	PASTOS PERMANENTES DE 5 O MAS AÑOS-SIN VARIEDAD	S	0,30
1700000005955399	21-023-051-00084-00001	62000	PASTOS PERMANENTES DE 5 O MAS AÑOS-SIN VARIEDAD	S	0,54
1700000005955400	21-023-051-00028-00005	62000	PASTOS PERMANENTES DE 5 O MAS AÑOS-SIN VARIEDAD	S	10,66

Incidencias de carga ganadera**INCIDENCIA DESCRIPCIÓN**

100407	Explotación solicitada no forma parte de ningún organismo de control autorizado para la producción ecológica en Andalucía o fecha de inscripción posterior al plazo establecido (Anexo I. Criterios de Subvencionabilidad. Orden 28 de marzo de 2023). Explotación:ES210230000371 Especie:PORCINO Explotación:ES210230000371 Especie:CAPRINA
--------	--

(1) Superficie declarada admisible ajustada con la superficie comprometida.
(2) Factor de penalización valorando el alcance para el tipo de compromiso.

Puede verificar la integridad de una copia de este documento mediante la lectura del código QR adjunto o mediante el acceso a la dirección <https://ws050.juntadeandalucia.es/verificarFirma> indicando el código de VERIFICACIÓN

FIRMADO POR	RAQUEL MARIA ESPIN CRESPO	18/12/2024	
VERIFICACIÓN	Pk2jmBDMDBSWPSC42MTUWFP24ALUB4	PÁG. 1280/2078	

**APELLIDOS Y NOMBRE / RAZÓN SOCIAL**

MOLINA MENCHACA MARIA ROSARIO

NIF
***0009*EXPEDIENTE
1104824ANUALIDAD
DE PAGO
1ª**IMPORTE POR ANUALIDAD**

	2023	2024	2025	2026	2027
IMPORTE MÁXIMO SUBVENCIONABLE	2.331,84 €	2.331,84 €	2.331,84 €	2.331,84 €	2.331,84 €
IMPORTE MEDIO DE TRANSFERENCIA (€/ha)	69,13 €	69,13 €	69,13 €	69,13 €	69,13 €

RESUMEN DE UNIDADES

Cód	GRUPO DE PAGO	Sup. Dec. Admisible (ha)	Sup. Comprometida (ha)	Sup. ajustada compromiso (1) (ha)	% sobredecc.	Sup. Resuelta (ha)	Importe Declarado	Importe Topado	Importe Resuelto	Importe tras sobredecc.
428	PASTOS ASOCIADOS A GANADERÍA ECOLÓGICA	30,78		30,78	0,00	30,78	2.528,58	1.693,93	1.693,93	1.693,93
432	FRUTALES SECANO	2,95		2,95	0,00	2,95	637,91	637,91	637,91	637,91
TOTAL		33,73	33,73	33,73		33,73	3.166,49	2.331,84	2.331,84	2.331,84

APLICACIÓN DE REDUCCIONES Y PENALIZACIONES

GRUPO DE PAGO	Importe Calculado	Importe prereduc.	Criterios de subvencionabilidad y compromisos	Presentación tardía	Omisión declaración	Condicionabilidad	IMPORTE (Euros) RESUELTO
FRUTALES SECANO	637,91	637,91	0,00	0,00	0,00	0,00	637,91
PASTOS ASOCIADOS A GANADERÍA	1.693,93	1.693,93	0,00	0,00	0,00	0,00	1.693,93
TOTAL	2.331,84	2.331,84					2.331,84

RESUMEN DE PAGOS

	RESUELTO	FEADER	MAPA	CAPADR
FRUTALES SECANO - Pago realizado	637,91 €	542,22 €	62,58 €	33,11 €
PASTOS ASOCIADOS A GANADERÍA ECOLÓGICA - Pago realizado	1.693,93 €	1.439,84 €	166,17 €	87,92 €
TOTAL	2.331,84 €	1.982,06 €	228,75 €	121,03 €

RECINTOS RESUELTOS

REF.	REFERENCIA SIGPAC	CULTIVO DESCRIPCIÓN CULTIVO	S/R G.PAGO	PEND. MEDIA (%)	SUP. DEC. ADMISIBLE (ha)	SUP. COMPROM. (ha)	SUP. AJUSTADA COMPR.(1) (ha)	SUP. CONV. SIGPAC (ha)	SUP. CERTIF. (ha)	SUP. CAMPO (ha)	SUP. CAMPO DETER. CULT. DECLARADO (ha)	SUP. DEC. REDUCIDA (ha)	SUP. RESUELTA (ha)
-65748	21-043-002-00073-003	62000 PASTOS PERMANENTES DE 5 O MAS AÑOS-SIN VARIEDAD	S 428	36,10	2,68	2,68	2,68		4,17			2,68	2,68
1700000006196335	21-043-002-00073-001	62000 PASTOS PERMANENTES DE 5 O MAS AÑOS-SIN VARIEDAD	S 428	31,50	3,31	3,31	3,31		5,09			3,31	3,31
1700000006196337	21-043-002-00073-002	62000 PASTOS PERMANENTES DE 5 O MAS AÑOS-SIN VARIEDAD	S 428	20,40	0,93	0,93	0,93		0,93			0,93	0,93
1700000006196338	21-043-002-00112-003	62000 PASTOS PERMANENTES DE 5 O MAS AÑOS-SIN VARIEDAD	R 428	16,50	0,34	0,34	0,34		0,34			0,34	0,34
1700000006196339	21-043-002-00283-003	62000 PASTOS PERMANENTES DE 5 O MAS AÑOS-SIN VARIEDAD	S 428	37,20	2,44	2,44	2,44		9,75			2,44	2,44
1700000006196343	21-043-002-00073-025	62000 PASTOS PERMANENTES DE 5 O MAS AÑOS-SIN VARIEDAD	S 428	16,40	0,90	0,90	0,90		0,90			0,90	0,90
1700000006196344	21-043-002-00073-004	62000 PASTOS PERMANENTES DE 5 O MAS AÑOS-SIN VARIEDAD	S 428	40,90	3,47	3,47	3,47		5,48			3,47	3,47
1700000006196346	21-043-002-00112-001	62000 PASTOS PERMANENTES DE 5 O MAS AÑOS-SIN VARIEDAD	S 428	36,00	1,48	1,48	1,48		1,97			1,48	1,48
1700000006196347	21-043-002-00073-003	62000 PASTOS PERMANENTES DE 5 O MAS AÑOS-SIN VARIEDAD	S 428	36,10	5,75	5,75	5,75		8,95			5,75	5,75
1700000006196349	21-043-002-00073-024	62000 PASTOS PERMANENTES DE 5 O MAS AÑOS-SIN VARIEDAD	S 428	31,00	2,11	2,11	2,11		2,81			2,11	2,11
1700000006196353	21-043-002-00283-004	62000 PASTOS PERMANENTES DE 5 O MAS AÑOS-SIN VARIEDAD	S 428	26,50	5,73	5,73	5,73		7,64			5,73	5,73
1700000006196354	21-043-002-00283-010	62000 PASTOS PERMANENTES DE 5 O MAS AÑOS-SIN VARIEDAD	S 428	13,80	1,37	1,37	1,37		1,82			1,37	1,37
1700000006196355	21-043-002-00283-012	62000 PASTOS PERMANENTES DE 5 O MAS AÑOS-SIN VARIEDAD	S 428	19,50	0,27	0,27	0,27		0,59			0,27	0,27
1700000006196350	21-043-002-00073-027	117090 CASTAÑOS-PELONA	S 432	38,70	2,95	2,95	2,95		2,95			2,95	2,95

(1) Superficie declarada admisible ajustada con la superficie comprometida.
(2) Factor de penalización valorando el alcance para el tipo de compromiso.Puede verificar la integridad de una copia de este documento mediante la lectura del código QR adjunto o mediante el acceso a la dirección <https://ws050.juntadeandalucia.es/verificarFirma> indicando el código de VERIFICACIÓN

FIRMADO POR

RAQUEL MARIA ESPIN CRESPO

18/12/2024

VERIFICACIÓN

Pk2jmBDMDBSWPSC42MTUWFP24ALUB4

PÁG. 1281/2078



**INCIDENCIAS****INCIDENCIA DESCRIPCIÓN**

- 100407 Explotación solicitada no forma parte de ningún organismo de control autorizado para la producción ecológica en Andalucía o fecha de inscripción posterior al plazo establecido (Anexo I. Criterios de Subvencionabilidad. Orden 28 de marzo de 2023).
Explotación:ES210430000024 Especie:OVINA
Explotación:ES210430000024 Especie:PORCINO
- 100424 Solicita recinto que no está comprometido para la operación.
Ref:1700000006196342 Recinto:21-043-002-00073-00016 Cultivo:101007 OLIVAR-MANZANILLA Secano
Ref:1700000006196336 Recinto:21-043-002-00283-00006 Cultivo:101007 OLIVAR-MANZANILLA Secano

Datos considerados para el Cálculo de la Carga Ganadera mínima y máxima del expediente

Explotación	Especie	Inscrito en Sipea y Admisible	Ugm Calculada para CG Mínima	Ugm Calculada para CG Máxima
ES210430000024	BOVINA	SI	6,28	6,28
ES210430000024	OVINA	NO	0,00	0,40
ES210430000024	PORCINO	NO	0,00	0,44
			6,28	7,12

Superficie determinada para Cálculo Carga Ganadera Mínima: 30,78 ha

Superficie determinada para Cálculo Carga Ganadera Máxima: 30,78 ha

Carga Ganadera Mínima Expediente: 0,20 ugm/ha

Carga Ganadera Máxima Expediente: 0,23 ugm/ha

Los importes del Grupo de Pago de pastos de este expediente han sido ajustados por no llegar a la carga ganadera mínima de 0,3

Recintos Determinados para el Cálculo de Garga Ganadera Mínima

REF.	REFERENCIA SIGPAC	CULTIVO	DESCRIPCIÓN CULTIVO	S/R	SUP. RESUELTA (ha)
-65748	21-043-002-00073-00003	62000	PASTOS PERMANENTES DE 5 O MAS AÑOS-SIN VARIEDAD	S	2,68
1700000006196335	21-043-002-00073-00001	62000	PASTOS PERMANENTES DE 5 O MAS AÑOS-SIN VARIEDAD	S	3,31
1700000006196337	21-043-002-00073-00002	62000	PASTOS PERMANENTES DE 5 O MAS AÑOS-SIN VARIEDAD	S	0,93
1700000006196338	21-043-002-00112-00003	62000	PASTOS PERMANENTES DE 5 O MAS AÑOS-SIN VARIEDAD	R	0,34
1700000006196339	21-043-002-00283-00003	62000	PASTOS PERMANENTES DE 5 O MAS AÑOS-SIN VARIEDAD	S	2,44
1700000006196343	21-043-002-00073-00025	62000	PASTOS PERMANENTES DE 5 O MAS AÑOS-SIN VARIEDAD	S	0,90
1700000006196344	21-043-002-00073-00004	62000	PASTOS PERMANENTES DE 5 O MAS AÑOS-SIN VARIEDAD	S	3,47
1700000006196346	21-043-002-00112-00001	62000	PASTOS PERMANENTES DE 5 O MAS AÑOS-SIN VARIEDAD	S	1,48
1700000006196347	21-043-002-00073-00003	62000	PASTOS PERMANENTES DE 5 O MAS AÑOS-SIN VARIEDAD	S	5,75
1700000006196349	21-043-002-00073-00024	62000	PASTOS PERMANENTES DE 5 O MAS AÑOS-SIN VARIEDAD	S	2,11
1700000006196353	21-043-002-00283-00004	62000	PASTOS PERMANENTES DE 5 O MAS AÑOS-SIN VARIEDAD	S	5,73
1700000006196354	21-043-002-00283-00010	62000	PASTOS PERMANENTES DE 5 O MAS AÑOS-SIN VARIEDAD	S	1,37
1700000006196355	21-043-002-00283-00012	62000	PASTOS PERMANENTES DE 5 O MAS AÑOS-SIN VARIEDAD	S	0,27

Recintos Determinados para el Cálculo de Garga Ganadera Máxima

REF.	REFERENCIA SIGPAC	CULTIVO	DESCRIPCIÓN CULTIVO	S/R	SUP. RESUELTA (ha)
-65748	21-043-002-00073-00003	62000	PASTOS PERMANENTES DE 5 O MAS AÑOS-SIN VARIEDAD	S	2,68
1700000006196335	21-043-002-00073-00001	62000	PASTOS PERMANENTES DE 5 O MAS AÑOS-SIN VARIEDAD	S	3,31
1700000006196337	21-043-002-00073-00002	62000	PASTOS PERMANENTES DE 5 O MAS AÑOS-SIN VARIEDAD	S	0,93
1700000006196338	21-043-002-00112-00003	62000	PASTOS PERMANENTES DE 5 O MAS AÑOS-SIN VARIEDAD	R	0,34
1700000006196339	21-043-002-00283-00003	62000	PASTOS PERMANENTES DE 5 O MAS AÑOS-SIN VARIEDAD	S	2,44
1700000006196343	21-043-002-00073-00025	62000	PASTOS PERMANENTES DE 5 O MAS AÑOS-SIN VARIEDAD	S	0,90

(1) Superficie declarada admisible ajustada con la superficie comprometida.
(2) Factor de penalización valorando el alcance para el tipo de compromiso.Puede verificar la integridad de una copia de este documento mediante la lectura del código QR adjunto o mediante el acceso a la dirección <https://ws050.juntadeandalucia.es/verificarFirma> indicando el código de VERIFICACIÓN

FIRMADO POR

RAQUEL MARIA ESPIN CRESPO

18/12/2024

VERIFICACIÓN

Pk2jmBDMDBSWPSC42MTUWFP24ALUB4

PÁG. 1282/2078



**Datos considerados para el Cálculo de la Carga Ganadera mínima y máxima del expediente****Recintos Determinados para el Cálculo de Garga Ganadera Máxima**

REF.	REFERENCIA SIGPAC	CULTIVO	DESCRIPCIÓN CULTIVO	SUP.	
				S/R	RESUELTA (ha)
1700000006196344	21-043-002-00073-00004	62000	PASTOS PERMANENTES DE 5 O MAS AÑOS-SIN VARIEDAD	S	3,47
1700000006196346	21-043-002-00112-00001	62000	PASTOS PERMANENTES DE 5 O MAS AÑOS-SIN VARIEDAD	S	1,48
1700000006196347	21-043-002-00073-00003	62000	PASTOS PERMANENTES DE 5 O MAS AÑOS-SIN VARIEDAD	S	5,75
1700000006196349	21-043-002-00073-00024	62000	PASTOS PERMANENTES DE 5 O MAS AÑOS-SIN VARIEDAD	S	2,11
1700000006196353	21-043-002-00283-00004	62000	PASTOS PERMANENTES DE 5 O MAS AÑOS-SIN VARIEDAD	S	5,73
1700000006196354	21-043-002-00283-00010	62000	PASTOS PERMANENTES DE 5 O MAS AÑOS-SIN VARIEDAD	S	1,37
1700000006196355	21-043-002-00283-00012	62000	PASTOS PERMANENTES DE 5 O MAS AÑOS-SIN VARIEDAD	S	0,27

Incidencias de carga ganadera**INCIDENCIA DESCRIPCIÓN**

100407	Explotación solicitada no forma parte de ningún organismo de control autorizado para la producción ecológica en Andalucía o fecha de inscripción posterior al plazo establecido (Anexo I. Criterios de Subvencionabilidad. Orden 28 de marzo de 2023). Explotación:ES210430000024 Especie:PORCINO Explotación:ES210430000024 Especie:OVINA
--------	--

(1) Superficie declarada admisible ajustada con la superficie comprometida.
(2) Factor de penalización valorando el alcance para el tipo de compromiso.

Puede verificar la integridad de una copia de este documento mediante la lectura del código QR adjunto o mediante el acceso a la dirección <https://ws050.juntadeandalucia.es/verificarFirma> indicando el código de VERIFICACIÓN

FIRMADO POR

RAQUEL MARIA ESPIN CRESPO

18/12/2024

VERIFICACIÓN

Pk2jmBDMDBSWPSC42MTUWFP24ALUB4

PÁG. 1283/2078



**APELLIDOS Y NOMBRE / RAZÓN SOCIAL**

MOLINA MONTES CRISTOBAL

NIF

****0787*

EXPEDIENTE

1005267

ANUALIDAD DE PAGO

1ª

IMPORTE POR ANUALIDAD

	2023	2024	2025	2026	2027
IMPORTE MÁXIMO SUBVENCIONABLE	952,05 €	952,05 €	952,05 €	952,05 €	952,05 €
IMPORTE MEDIO DE TRANSFERENCIA (€/ha)	225,07 €	225,07 €	225,07 €	225,07 €	225,07 €

RESUMEN DE UNIDADES

Cód	GRUPO DE PAGO	Sup. Dec. Admisible (ha)	Sup. Comprometida (ha)	Sup. ajustada compromiso (1) (ha)	% sobredec.	Sup. Resuelta (ha)	Importe Declarado	Importe Topado	Importe Resuelto	Importe tras sobredec.
429	OLIVAR	1,18		1,18	0,00	1,18	292,52	292,52	292,52	292,52
432	FRUTALES SECANO	3,05		3,05	0,00	3,05	659,53	659,53	659,53	659,53
TOTAL		4,23	4,23	4,23		4,23	952,05	952,05	952,05	952,05

APLICACIÓN DE REDUCCIONES Y PENALIZACIONES

GRUPO DE PAGO	Importe Calculado	Importe prereduc.	Criterios de subvencionabilidad y compromisos	Presentación tardía	Omisión declaración	Condicionalidad	IMPORTE (Euros) RESUELTO
FRUTALES SECANO	659,53	659,53	0,00	0,00	0,00	0,00	659,53
OLIVAR	292,52	292,52	0,00	0,00	0,00	0,00	292,52
TOTAL	952,05	952,05					952,05

RESUMEN DE PAGOS

	RESUELTO	FEADER	MAPA	CAPADR
FRUTALES SECANO - Pago realizado	659,53 €	560,60 €	64,70 €	34,23 €
OLIVAR - Pago realizado	292,52 €	248,64 €	28,70 €	15,18 €
TOTAL	952,05 €	809,24 €	93,40 €	49,41 €

RECINTOS RESUELTOS

REE	REFERENCIA SIGPAC	CULTIVO	DESCRIPCIÓN CULTIVO	S/R G.PAGO	PEND. MEDIA (%)	SUP. DEC. ADMISIBLE (ha)	SUP. COMPROM. (ha)	SUP. AJUSTADA COMPROM. (1) (ha)	SUP. CONV. SIGPAC (ha)	SUP. CERTIF. (ha)	SUP. CAMPO (ha)	SUP. CAMPO DETER. CULT. DECLARADO (ha)	SUP. DEC. REDUCIDA (ha)	SUP. RESUELTA (ha)
1700000004663044	21-007-001-00110-003	101007	OLIVAR-MANZANILLA	S	429	28,90	1,18	1,18	1,18	1,18			1,18	1,18
1700000004663043	21-007-001-00110-002	117090	CASTAÑOS-PELONA	S	432	23,80	3,05	3,05	3,05	3,05			3,05	3,05

(1) Superficie declarada admisible ajustada con la superficie comprometida.
(2) Factor de penalización valorando el alcance para el tipo de compromiso.

Puede verificar la integridad de una copia de este documento mediante la lectura del código QR adjunto o mediante el acceso a la dirección <https://ws050.juntadeandalucia.es/verificarFirma> indicando el código de VERIFICACIÓN

FIRMADO POR

RAQUEL MARIA ESPIN CRESPO

18/12/2024

VERIFICACIÓN

Pk2jmBDMDBSWPSC42MTUWFP24ALUB4

PÁG. 1284/2078





APELLIDOS Y NOMBRE / RAZÓN SOCIAL MONTE ABAJO AGROPECUARIA, SLU
NIF ****3713*
EXPEDIENTE 1185838
ANUALIDAD DE PAGO 1ª

IMPORTE POR ANUALIDAD

	2023	2024	2025	2026	2027
IMPORTE MÁXIMO SUBVENCIONABLE	6.161,25 €	6.161,25 €	6.161,25 €	6.161,25 €	6.161,25 €
IMPORTE MEDIO DE TRANSFERENCIA (€/ha)	82,15 €	82,15 €	82,15 €	82,15 €	82,15 €

RESUMEN DE UNIDADES

Cód	GRUPO DE PAGO	Sup. Dec. Admisible (ha)	Sup. Comprometida (ha)	Sup. ajustada compromiso (1) (ha)	% sobredec.	Sup. Resuelta (ha)	Importe Declarado	Importe Topado	Importe Resuelto	Importe tras sobredec.
428	PASTOS ASOCIADOS A GANADERÍA ECOLÓGICA	313,05		75,00	0,00	75,00	6.161,25	6.161,25	6.161,25	6.161,25
TOTAL		313,05	75,00	75,00		75,00	6.161,25	6.161,25	6.161,25	6.161,25

APLICACIÓN DE REDUCCIONES Y PENALIZACIONES

GRUPO DE PAGO	Importe Calculado	Importe prerreduc.	Criterios de subvencionabilidad y compromisos	Presentación tardía	Omisión declaración	Condicionidad	IMPORTE (Euros) RESUELTO
PASTOS ASOCIADOS A GANADERÍA	6.161,25	6.161,25	0,00	0,00	0,00	0,00	6.161,25
TOTAL	6.161,25	6.161,25					6.161,25

RESUMEN DE PAGOS

	RESUELTO	FEADER	MAPA	CAPADR
PASTOS ASOCIADOS A GANADERÍA ECOLÓGICA - Pago realizado	6.161,25 €	5.237,06 €	604,42 €	319,77 €

RECINTOS RESUELTOS

REE	REFERENCIA SIGPAC	CULTIVO DESCRIPCIÓN CULTIVO	S/R G.PAGO	PEND. MEDIA (%)	SUP. DEC. ADMISIBLE (ha)	SUP. COMPROM.	SUP. AJUSTADA COMPROM. (1) (ha)	SUP. CONV. SIGPAC (ha)	SUP. CERTIF. (ha)	SUP. CAMPO (ha)	SUP. CAMPO DETER. CULT. DECLARADO (ha)	SUP. DEC. REDUCIDA (ha)	SUP. RESUELTA (ha)
-17827	21-051-005-00003-028	62000 PASTOS PERMANENTES DE 5 O MAS AÑOS-SIN VARIEDAD	S 428	29,50	0,27	0,27	0,27		0,27			0,27	0,27
6918607	21-051-002-00015-002	62000 PASTOS PERMANENTES DE 5 O MAS AÑOS-SIN VARIEDAD	S 428	28,60	30,90	30,90	30,90		30,90			30,90	30,90
6918628	21-051-002-00016-002	62000 PASTOS PERMANENTES DE 5 O MAS AÑOS-SIN VARIEDAD	S 428	55,60	0,52	0,52	0,52		0,80			0,52	0,52
6918629	21-051-002-00016-003	62000 PASTOS PERMANENTES DE 5 O MAS AÑOS-SIN VARIEDAD	S 428	21,20	3,44	3,44	3,44		3,44			3,44	3,44
6918632	21-051-005-00004-002	62000 PASTOS PERMANENTES DE 5 O MAS AÑOS-SIN VARIEDAD	S 428	23,10	55,18	55,18	55,18		55,18			55,18	55,18
6918637	21-051-005-00005-002	62000 PASTOS PERMANENTES DE 5 O MAS AÑOS-SIN VARIEDAD	S 428	22,30	51,03	51,03	51,03		51,03			51,03	51,03
6918638	21-051-005-00005-005	62000 PASTOS PERMANENTES DE 5 O MAS AÑOS-SIN VARIEDAD	S 428	8,80	2,67	2,67	2,67		2,67			2,67	2,67
6918644	21-051-005-00006-002	62000 PASTOS PERMANENTES DE 5 O MAS AÑOS-SIN VARIEDAD	S 428	32,10	49,38	49,38	49,38		49,38			49,38	49,38
6918645	21-051-005-00006-005	62000 PASTOS PERMANENTES DE 5 O MAS AÑOS-SIN VARIEDAD	S 428	53,60	0,19	0,19	0,19		0,55			0,19	0,19
6918647	21-051-005-00006-033	62000 PASTOS PERMANENTES DE 5 O MAS AÑOS-SIN VARIEDAD	R 428	37,80	1,74	1,74	1,74		1,74			1,74	1,74
6918650	21-051-005-00011-007	62000 PASTOS PERMANENTES DE 5 O MAS AÑOS-SIN VARIEDAD	S 428	27,60	17,05	17,05	17,05		17,05			17,05	17,05
1700000003018942	21-051-005-00003-013	62000 PASTOS PERMANENTES DE 5 O MAS AÑOS-SIN VARIEDAD	S 428	16,70	0,39	0,39	0,39		0,39			0,39	0,39
1700000003018943	21-051-005-00003-011	62000 PASTOS PERMANENTES DE 5 O MAS AÑOS-SIN VARIEDAD	S 428	31,30	14,31	14,31	14,31		14,31			14,31	14,31
1700000003018944	21-051-005-00003-016	62000 PASTOS PERMANENTES DE 5 O MAS AÑOS-SIN VARIEDAD	S 428	38,40	1,63	1,63	1,63		1,63			1,63	1,63
1700000003018945	21-051-005-00003-014	62000 PASTOS PERMANENTES DE 5 O MAS AÑOS-SIN VARIEDAD	S 428	13,80	0,41	0,41	0,41		0,41			0,41	0,41
1700000003018946	21-051-005-00003-005	62000 PASTOS PERMANENTES DE 5 O MAS AÑOS-SIN VARIEDAD	S 428	27,50	26,62	19,19	19,19		19,19			19,19	19,19
1700000003018947	21-051-005-00003-015	62000 PASTOS PERMANENTES DE 5 O MAS AÑOS-SIN VARIEDAD	S 428	24,60	4,04	4,04	4,04		4,04			4,04	4,04
1700000003018948	21-051-005-00003-006	62000 PASTOS PERMANENTES DE 5 O MAS AÑOS-SIN VARIEDAD	S 428	35,80	26,14	26,13	26,13		26,13			26,13	26,13
1700000003018949	21-051-005-00003-024	62000 PASTOS PERMANENTES DE 5 O MAS AÑOS-SIN VARIEDAD	S 428	11,20	0,09	0,09	0,09		0,09			0,09	0,09
1700000003018950	21-051-005-00003-025	62000 PASTOS PERMANENTES DE 5 O MAS AÑOS-SIN VARIEDAD	R 428	23,10	15,40	15,40	15,40		15,40			15,40	15,40
1700000003018951	21-051-005-00003-017	62000 PASTOS PERMANENTES DE 5 O MAS AÑOS-SIN VARIEDAD	S 428	23,20	6,02	6,02	6,02		6,02			6,02	6,02
1700000003018952	21-051-005-00004-017	62000 PASTOS PERMANENTES DE 5 O MAS AÑOS-SIN VARIEDAD	S 428	24,80	2,69	2,69	2,69		2,69			2,69	2,69
1700000003018953	21-051-005-00003-018	62000 PASTOS PERMANENTES DE 5 O MAS AÑOS-SIN VARIEDAD	S 428	19,60	2,77	2,77	2,77		3,26			2,77	2,77
1700000003018954	21-051-005-00003-022	62000 PASTOS PERMANENTES DE 5 O MAS AÑOS-SIN VARIEDAD	S 428	7,30	0,17	0,17	0,17		0,17			0,17	0,17

(1) Superficie declarada admisible ajustada con la superficie comprometida.
 (2) Factor de penalización valorando el alcance para el tipo de compromiso.

Puede verificar la integridad de una copia de este documento mediante la lectura del código QR adjunto o mediante el acceso a la dirección https://ws050.juntadeandalucia.es/verificarFirma indicando el código de VERIFICACIÓN			
FIRMADO POR	RAQUEL MARIA ESPIN CRESPO	18/12/2024	
VERIFICACIÓN	Pk2jmBDMDBSWPSC42MTUWFP24ALUB4	PÁG. 1285/2078	

**INCIDENCIAS****INCIDENCIA DESCRIPCIÓN**

4272	Verifica que las líneas de declaración de las Solicitudes Únicas no tienen solapes con la capa de Retroactividad Gráfica (ambas de la misma campaña) a nivel de expediente/línea de declaración gráfica de la solicitud. Ref:6918646 Recinto:21-051-005-00006-00006 Cultivo: - Agregado de la referencia del recinto.:0 Zona de la referencia del recinto.:0 Superficie solapada.:22,33 Id. Incid.:101074658 Ref:4173825 Recinto:21-051-005-00011-00004 Cultivo: - Agregado de la referencia del recinto.:0 Zona de la referencia del recinto.:0 Superficie solapada.:0,33 Id. Incid.:101074655 Ref:4173825 Recinto:21-051-005-00011-00004 Cultivo: - Agregado de la referencia del recinto.:0 Zona de la referencia del recinto.:0 Superficie solapada.:0,64 Id. Incid.:101074656 Ref:4173822 Recinto:21-051-005-00011-00005 Cultivo: - Agregado de la referencia del recinto.:0 Zona de la referencia del recinto.:0 Superficie solapada.:1,35 Id. Incid.:101074654 Ref:4173847 Recinto:21-051-005-00015-00031 Cultivo: - Agregado de la referencia del recinto.:0 Zona de la referencia del recinto.:0 Superficie solapada.:0,45 Id. Incid.:101074657
100411	Recinto no admisible por no estar asociado en SIGGAN a una explotación ganadera (Artículo 10 de la Orden de 28 de marzo de 2023). Ref:4173825 Recinto:21-051-005-00011-00004 Cultivo:62000 PASTOS PERMANENTES DE 5 O MAS AÑOS-SIN VARIEDAD Secano Ref:4173822 Recinto:21-051-005-00011-00005 Cultivo:62000 PASTOS PERMANENTES DE 5 O MAS AÑOS-SIN VARIEDAD Secano Ref:4173847 Recinto:21-051-005-00015-00031 Cultivo:62000 PASTOS PERMANENTES DE 5 O MAS AÑOS-SIN VARIEDAD Secano
100424	Solicita recinto que no está comprometido para la operación. Ref:6918646 Recinto:21-051-005-00006-00006 Cultivo:62000 PASTOS PERMANENTES DE 5 O MAS AÑOS-SIN VARIEDAD Secano Ref:-1614184 Recinto:21-051-005-00011-00003 Cultivo:62000 PASTOS PERMANENTES DE 5 O MAS AÑOS-SIN VARIEDAD Secano Ref:4173825 Recinto:21-051-005-00011-00004 Cultivo:62000 PASTOS PERMANENTES DE 5 O MAS AÑOS-SIN VARIEDAD Secano Ref:4173822 Recinto:21-051-005-00011-00005 Cultivo:62000 PASTOS PERMANENTES DE 5 O MAS AÑOS-SIN VARIEDAD Secano Ref:4173847 Recinto:21-051-005-00015-00031 Cultivo:62000 PASTOS PERMANENTES DE 5 O MAS AÑOS-SIN VARIEDAD Secano

Datos considerados para el Cálculo de la Carga Ganadera mínima y máxima del expediente

Explotación	Especie	Inscrito en Sipea y Admisible	Ugm Calculada para CG Mínima	Ugm Calculada para CG Máxima
ES210510000018	BOVINA	SI	47,27	47,27
ES210510000043	BOVINA	SI	66,78	66,78
			114,05	114,05

Superficie determinada para Cálculo Carga Ganadera Mínima: 305,61 ha**Superficie determinada para Cálculo Carga Ganadera Máxima:** 313,05 ha**Carga Ganadera Mínima Expediente:** 0,37 ugm/ha**Carga Ganadera Máxima Expediente:** 0,36 ugm/ha**Recintos Determinados para el Cálculo de Garga Ganadera Mínima**

REF.	REFERENCIA SIGPAC	CULTIVO	DESCRIPCIÓN CULTIVO	S/R	SUP. RESUELTA (ha)
-17827	21-051-005-00003-00028	62000	PASTOS PERMANENTES DE 5 O MAS AÑOS-SIN VARIEDAD	S	0,27
4173822	21-051-005-00011-00005	62000	PASTOS PERMANENTES DE 5 O MAS AÑOS-SIN VARIEDAD	S	0,00
4173825	21-051-005-00011-00004	62000	PASTOS PERMANENTES DE 5 O MAS AÑOS-SIN VARIEDAD	S	0,00
4173847	21-051-005-00015-00031	62000	PASTOS PERMANENTES DE 5 O MAS AÑOS-SIN VARIEDAD	S	0,00
6918607	21-051-002-00015-00002	62000	PASTOS PERMANENTES DE 5 O MAS AÑOS-SIN VARIEDAD	S	30,90
6918628	21-051-002-00016-00002	62000	PASTOS PERMANENTES DE 5 O MAS AÑOS-SIN VARIEDAD	S	0,52
6918629	21-051-002-00016-00003	62000	PASTOS PERMANENTES DE 5 O MAS AÑOS-SIN VARIEDAD	S	3,44
6918632	21-051-005-00004-00002	62000	PASTOS PERMANENTES DE 5 O MAS AÑOS-SIN VARIEDAD	S	55,18
6918637	21-051-005-00005-00002	62000	PASTOS PERMANENTES DE 5 O MAS AÑOS-SIN VARIEDAD	S	51,03
6918638	21-051-005-00005-00005	62000	PASTOS PERMANENTES DE 5 O MAS AÑOS-SIN VARIEDAD	S	2,67
6918644	21-051-005-00006-00002	62000	PASTOS PERMANENTES DE 5 O MAS AÑOS-SIN VARIEDAD	S	49,38
6918645	21-051-005-00006-00005	62000	PASTOS PERMANENTES DE 5 O MAS AÑOS-SIN VARIEDAD	S	0,19
6918646	21-051-005-00006-00006	62000	PASTOS PERMANENTES DE 5 O MAS AÑOS-SIN VARIEDAD	S	0,00

(1) Superficie declarada admisible ajustada con la superficie comprometida.
(2) Factor de penalización valorando el alcance para el tipo de compromiso.Puede verificar la integridad de una copia de este documento mediante la lectura del código QR adjunto o mediante el acceso a la dirección <https://ws050.juntadeandalucia.es/verificarFirma> indicando el código de VERIFICACIÓN

FIRMADO POR

RAQUEL MARIA ESPIN CRESPO

18/12/2024

VERIFICACIÓN

Pk2jmBDMDBSWPSC42MTUWFP24ALUB4

PÁG. 1286/2078



**Datos considerados para el Cálculo de la Carga Ganadera mínima y máxima del expediente****Recintos Determinados para el Cálculo de Garga Ganadera Mínima**

REF.	REFERENCIA SIGPAC	CULTIVO	DESCRIPCIÓN CULTIVO	SUP.	
				S/R	RESUELTA (ha)
6918647	21-051-005-00006-00033	62000	PASTOS PERMANENTES DE 5 O MAS AÑOS-SIN VARIEDAD	R	1,74
6918650	21-051-005-00011-00007	62000	PASTOS PERMANENTES DE 5 O MAS AÑOS-SIN VARIEDAD	S	17,05
1700000003018942	21-051-005-00003-00013	62000	PASTOS PERMANENTES DE 5 O MAS AÑOS-SIN VARIEDAD	S	0,39
1700000003018943	21-051-005-00003-00011	62000	PASTOS PERMANENTES DE 5 O MAS AÑOS-SIN VARIEDAD	S	14,31
1700000003018944	21-051-005-00003-00016	62000	PASTOS PERMANENTES DE 5 O MAS AÑOS-SIN VARIEDAD	S	1,63
1700000003018945	21-051-005-00003-00014	62000	PASTOS PERMANENTES DE 5 O MAS AÑOS-SIN VARIEDAD	S	0,41
1700000003018946	21-051-005-00003-00005	62000	PASTOS PERMANENTES DE 5 O MAS AÑOS-SIN VARIEDAD	S	19,19
1700000003018947	21-051-005-00003-00015	62000	PASTOS PERMANENTES DE 5 O MAS AÑOS-SIN VARIEDAD	S	4,04
1700000003018948	21-051-005-00003-00006	62000	PASTOS PERMANENTES DE 5 O MAS AÑOS-SIN VARIEDAD	S	26,13
1700000003018949	21-051-005-00003-00024	62000	PASTOS PERMANENTES DE 5 O MAS AÑOS-SIN VARIEDAD	S	0,09
1700000003018950	21-051-005-00003-00025	62000	PASTOS PERMANENTES DE 5 O MAS AÑOS-SIN VARIEDAD	R	15,40
1700000003018951	21-051-005-00003-00017	62000	PASTOS PERMANENTES DE 5 O MAS AÑOS-SIN VARIEDAD	S	6,02
1700000003018952	21-051-005-00004-00017	62000	PASTOS PERMANENTES DE 5 O MAS AÑOS-SIN VARIEDAD	S	2,69
1700000003018953	21-051-005-00003-00018	62000	PASTOS PERMANENTES DE 5 O MAS AÑOS-SIN VARIEDAD	S	2,77
1700000003018954	21-051-005-00003-00022	62000	PASTOS PERMANENTES DE 5 O MAS AÑOS-SIN VARIEDAD	S	0,17

Recintos Determinados para el Cálculo de Garga Ganadera Máxima

REF.	REFERENCIA SIGPAC	CULTIVO	DESCRIPCIÓN CULTIVO	SUP.	
				S/R	RESUELTA (ha)
-1614184	21-051-005-00011-00003	62000	PASTOS PERMANENTES DE 5 O MAS AÑOS-SIN VARIEDAD	S	0,00
-17827	21-051-005-00003-00028	62000	PASTOS PERMANENTES DE 5 O MAS AÑOS-SIN VARIEDAD	S	0,27
4173822	21-051-005-00011-00005	62000	PASTOS PERMANENTES DE 5 O MAS AÑOS-SIN VARIEDAD	S	0,00
4173825	21-051-005-00011-00004	62000	PASTOS PERMANENTES DE 5 O MAS AÑOS-SIN VARIEDAD	S	0,00
4173847	21-051-005-00015-00031	62000	PASTOS PERMANENTES DE 5 O MAS AÑOS-SIN VARIEDAD	S	0,00
6918607	21-051-002-00015-00002	62000	PASTOS PERMANENTES DE 5 O MAS AÑOS-SIN VARIEDAD	S	30,90
6918628	21-051-002-00016-00002	62000	PASTOS PERMANENTES DE 5 O MAS AÑOS-SIN VARIEDAD	S	0,52
6918629	21-051-002-00016-00003	62000	PASTOS PERMANENTES DE 5 O MAS AÑOS-SIN VARIEDAD	S	3,44
6918632	21-051-005-00004-00002	62000	PASTOS PERMANENTES DE 5 O MAS AÑOS-SIN VARIEDAD	S	55,18
6918637	21-051-005-00005-00002	62000	PASTOS PERMANENTES DE 5 O MAS AÑOS-SIN VARIEDAD	S	51,03
6918638	21-051-005-00005-00005	62000	PASTOS PERMANENTES DE 5 O MAS AÑOS-SIN VARIEDAD	S	2,67
6918644	21-051-005-00006-00002	62000	PASTOS PERMANENTES DE 5 O MAS AÑOS-SIN VARIEDAD	S	49,38
6918645	21-051-005-00006-00005	62000	PASTOS PERMANENTES DE 5 O MAS AÑOS-SIN VARIEDAD	S	0,19
6918646	21-051-005-00006-00006	62000	PASTOS PERMANENTES DE 5 O MAS AÑOS-SIN VARIEDAD	S	0,00
6918647	21-051-005-00006-00033	62000	PASTOS PERMANENTES DE 5 O MAS AÑOS-SIN VARIEDAD	R	1,74
6918650	21-051-005-00011-00007	62000	PASTOS PERMANENTES DE 5 O MAS AÑOS-SIN VARIEDAD	S	17,05
1700000003018942	21-051-005-00003-00013	62000	PASTOS PERMANENTES DE 5 O MAS AÑOS-SIN VARIEDAD	S	0,39
1700000003018943	21-051-005-00003-00011	62000	PASTOS PERMANENTES DE 5 O MAS AÑOS-SIN VARIEDAD	S	14,31
1700000003018944	21-051-005-00003-00016	62000	PASTOS PERMANENTES DE 5 O MAS AÑOS-SIN VARIEDAD	S	1,63

(1) Superficie declarada admisible ajustada con la superficie comprometida.
(2) Factor de penalización valorando el alcance para el tipo de compromiso.

Puede verificar la integridad de una copia de este documento mediante la lectura del código QR adjunto o mediante el acceso a la dirección <https://ws050.juntadeandalucia.es/verificarFirma> indicando el código de VERIFICACIÓN

FIRMADO POR	RAQUEL MARIA ESPIN CRESPO	18/12/2024
VERIFICACIÓN	Pk2jmBDMDBSWPSC42MTUWFP24ALUB4	PÁG. 1287/2078



**Datos considerados para el Cálculo de la Carga Ganadera mínima y máxima del expediente****Recintos Determinados para el Cálculo de Garga Ganadera Máxima**

REF.	REFERENCIA SIGPAC	CULTIVO	DESCRIPCIÓN CULTIVO	SUP.	
				S/R	RESUELTA (ha)
170000003018945	21-051-005-00003-00014	62000	PASTOS PERMANENTES DE 5 O MAS AÑOS-SIN VARIEDAD	S	0,41
170000003018946	21-051-005-00003-00005	62000	PASTOS PERMANENTES DE 5 O MAS AÑOS-SIN VARIEDAD	S	26,62
170000003018947	21-051-005-00003-00015	62000	PASTOS PERMANENTES DE 5 O MAS AÑOS-SIN VARIEDAD	S	4,04
170000003018948	21-051-005-00003-00006	62000	PASTOS PERMANENTES DE 5 O MAS AÑOS-SIN VARIEDAD	S	26,14
170000003018949	21-051-005-00003-00024	62000	PASTOS PERMANENTES DE 5 O MAS AÑOS-SIN VARIEDAD	S	0,09
170000003018950	21-051-005-00003-00025	62000	PASTOS PERMANENTES DE 5 O MAS AÑOS-SIN VARIEDAD	R	15,40
170000003018951	21-051-005-00003-00017	62000	PASTOS PERMANENTES DE 5 O MAS AÑOS-SIN VARIEDAD	S	6,02
170000003018952	21-051-005-00004-00017	62000	PASTOS PERMANENTES DE 5 O MAS AÑOS-SIN VARIEDAD	S	2,69
170000003018953	21-051-005-00003-00018	62000	PASTOS PERMANENTES DE 5 O MAS AÑOS-SIN VARIEDAD	S	2,77
170000003018954	21-051-005-00003-00022	62000	PASTOS PERMANENTES DE 5 O MAS AÑOS-SIN VARIEDAD	S	0,17

Incidencias de carga ganadera**INCIDENCIA DESCRIPCIÓN**

4272	Verifica que las líneas de declaración de las Solicitudes Únicas no tienen solapes con la capa de Retroactividad Gráfica (ambas de la misma campaña) a nivel de expediente/línea de declaración gráfica de la solicitud. Ref:4173822 Recinto:21-051-005-00011-00005 Cultivo: - Agregado de la referencia del recinto.:0 Zona de la referencia del recinto.:0 Superficie solapada.:1,35 Id. Incid.:5093438 Ref:4173825 Recinto:21-051-005-00011-00004 Cultivo: - Agregado de la referencia del recinto.:0 Zona de la referencia del recinto.:0 Superficie solapada.:0,33 Id. Incid.:5093439 Ref:4173825 Recinto:21-051-005-00011-00004 Cultivo: - Agregado de la referencia del recinto.:0 Zona de la referencia del recinto.:0 Superficie solapada.:0,64 Id. Incid.:5093440 Ref:4173847 Recinto:21-051-005-00015-00031 Cultivo: - Agregado de la referencia del recinto.:0 Zona de la referencia del recinto.:0 Superficie solapada.:0,45 Id. Incid.:5093441 Ref:6918646 Recinto:21-051-005-00006-00006 Cultivo: - Agregado de la referencia del recinto.:0 Zona de la referencia del recinto.:0 Superficie solapada.:22,33 Id. Incid.:5093442
------	---

(1) Superficie declarada admisible ajustada con la superficie comprometida.
(2) Factor de penalización valorando el alcance para el tipo de compromiso.

Puede verificar la integridad de una copia de este documento mediante la lectura del código QR adjunto o mediante el acceso a la dirección <https://ws050.juntadeandalucia.es/verificarFirma> indicando el código de VERIFICACIÓN

FIRMADO POR	RAQUEL MARIA ESPIN CRESPO	18/12/2024	
VERIFICACIÓN	Pk2jmBDMDBSWPSC42MTUWFP24ALUB4	PÁG. 1288/2078	

**APELLIDOS Y NOMBRE / RAZÓN SOCIAL**

MONTE ROBLEDO ARACENA,S.L.

NIF

***7944*

EXPEDIENTE

1022607

ANUALIDAD DE PAGO

1ª

IMPORTE POR ANUALIDAD

	2023	2024	2025	2026	2027
IMPORTE MÁXIMO SUBVENCIONABLE	6.161,25 €	6.161,25 €	6.161,25 €	6.161,25 €	6.161,25 €
IMPORTE MEDIO DE TRANSFERENCIA (€/ha)	82,15 €	82,15 €	82,15 €	82,15 €	82,15 €

RESUMEN DE UNIDADES

Cód	GRUPO DE PAGO	Sup. Dec. Admisible (ha)	Sup. Comprometida (ha)	Sup. ajustada compromiso (1) (ha)	% sobredec.	Sup. Resuelta (ha)	Importe Declarado	Importe Topado	Importe Resuelto	Importe tras sobredec.
428	PASTOS ASOCIADOS A GANADERÍA ECOLÓGICA	83,16		75,00	0,00	75,00	6.161,25	6.161,25	6.161,25	6.161,25
TOTAL		83,16	75,00	75,00		75,00	6.161,25	6.161,25	6.161,25	6.161,25

APLICACIÓN DE REDUCCIONES Y PENALIZACIONES

GRUPO DE PAGO	Importe Calculado	Importe prereduc.	Criterios de subvencionabilidad y compromisos	Presentación tardía	Omisión declaración	Condicionidad	IMPORTE (Euros) RESUELTO
PASTOS ASOCIADOS A GANADERÍA	6.161,25	6.161,25	0,00	0,00	0,00	0,00	6.161,25
TOTAL	6.161,25	6.161,25					6.161,25

RESUMEN DE PAGOS**IMPORTE (Euros)**

PASTOS ASOCIADOS A GANADERÍA ECOLÓGICA - Pago realizado	RESUELTO	FEADER	MAPA	CAPADR
	6.161,25 €	5.237,06 €	604,42 €	319,77 €

RECINTOS RESUELTOS

REE	REFERENCIA SIGPAC	CULTIVO DESCRIPCIÓN CULTIVO	S/R G.PAGO	PEND. MEDIA (%)	SUP. DEC. ADMISIBLE (ha)	SUP. COMPROM. (ha)	SUP. AJUSTADA COMPROM. (1) (ha)	SUP. CONV. SIGPAC (ha)	SUP. CERTIF. (ha)	SUP. CAMPO (ha)	SUP. CAMPO DETER. CULT. DECLARADO (ha)	SUP. DEC. REDUCIDA (ha)	SUP. RESUELTA (ha)
-996216	21-007-002-00014-023	63000 PASTOS DE MENOS DE 5 AÑOS-SIN VARIEDAD	S 428	23,70	0,03	0,03	0,03		0,03	0,03	0,03	0,03	0,03
5239959	21-007-002-00014-004	62000 PASTOS PERMANENTES DE 5 O MAS AÑOS-SIN VARIEDAD	S 428	43,60	74,02	74,02	74,02		74,02	74,02	74,02	74,02	74,02
5239960	21-007-002-00014-021	62000 PASTOS PERMANENTES DE 5 O MAS AÑOS-SIN VARIEDAD	S 428	10,90	0,15	0,15	0,15		0,15	0,15	0,15	0,15	0,15
1700000005386784	21-007-002-00014-013	62000 PASTOS PERMANENTES DE 5 O MAS AÑOS-SIN VARIEDAD	S 428	59,60	0,87	0,87	0,87		0,87	0,87	0,87	0,87	0,87
1700000005386790	21-007-002-00014-009	62000 PASTOS PERMANENTES DE 5 O MAS AÑOS-SIN VARIEDAD	S 428	35,90	0,36	0,36	0,36		0,36	0,36	0,36	0,36	0,36
1700000005386791	21-007-006-00253-003	62000 PASTOS PERMANENTES DE 5 O MAS AÑOS-SIN VARIEDAD	S 428	30,90	1,77	1,77	1,77		1,77	1,77	1,77	1,77	1,77
1700000005386792	21-007-003-00002-006	62000 PASTOS PERMANENTES DE 5 O MAS AÑOS-SIN VARIEDAD	S 428	20,40	1,16	1,16	1,16		1,16	1,16	1,16	1,16	1,16
1700000005386794	21-007-005-00002-009	62000 PASTOS PERMANENTES DE 5 O MAS AÑOS-SIN VARIEDAD	S 428	36,10	2,11	2,11	2,11		2,11	2,11	2,11	2,11	2,11
1700000005386798	21-007-006-00253-002	62000 PASTOS PERMANENTES DE 5 O MAS AÑOS-SIN VARIEDAD	S 428	33,00	0,22	0,22	0,22		0,22	0,22	0,22	0,22	0,22
1700000005386800	21-007-002-00014-020	62000 PASTOS PERMANENTES DE 5 O MAS AÑOS-SIN VARIEDAD	S 428	8,60	0,12	0,12	0,12		0,12	0,12	0,12	0,12	0,12
1700000005386801	21-007-002-00014-019	62000 PASTOS PERMANENTES DE 5 O MAS AÑOS-SIN VARIEDAD	S 428	11,80	0,26	0,26	0,26		0,26	0,26	0,26	0,26	0,26
1700000005386802	21-007-003-00002-003	62000 PASTOS PERMANENTES DE 5 O MAS AÑOS-SIN VARIEDAD	R 428	15,60	1,43	1,43	1,43		1,43	1,43	1,43	1,43	1,43
1700000005386804	21-007-005-00002-004	62000 PASTOS PERMANENTES DE 5 O MAS AÑOS-SIN VARIEDAD	S 428	16,20	0,66	0,66	0,66		0,66	0,66	0,66	0,66	0,66

(1) Superficie declarada admisible ajustada con la superficie comprometida.
(2) Factor de penalización valorando el alcance para el tipo de compromiso.

Puede verificar la integridad de una copia de este documento mediante la lectura del código QR adjunto o mediante el acceso a la dirección <https://ws050.juntadeandalucia.es/verificarFirma> indicando el código de VERIFICACIÓN

FIRMADO POR

RAQUEL MARIA ESPIN CRESPO

18/12/2024

VERIFICACIÓN

Pk2jmBDMDBSWPSC42MTUWFP24ALUB4

PÁG. 1289/2078



**INCIDENCIAS****INCIDENCIA DESCRIPCIÓN**

- 100402 Recinto solicitado no forma parte de ningún organismo de control autorizado para la producción ecológica en Andalucía o fecha de inscripción posterior al plazo establecido (Anexo I. Criterios de Subvencionabilidad. Orden 28 de marzo de 2023).
 Ref:-1450690 Recinto:21-007-005-00002-00001 Cultivo:62000 PASTOS PERMANENTES DE 5 O MAS AÑOS-SIN VARIEDAD Secano
 Ref:-1450691 Recinto:21-007-005-00050-00001 Cultivo:62000 PASTOS PERMANENTES DE 5 O MAS AÑOS-SIN VARIEDAD Secano
 Ref:-1450695 Recinto:21-007-005-00231-00003 Cultivo:62000 PASTOS PERMANENTES DE 5 O MAS AÑOS-SIN VARIEDAD Secano
 Ref:-1450697 Recinto:21-007-005-00231-00026 Cultivo:62000 PASTOS PERMANENTES DE 5 O MAS AÑOS-SIN VARIEDAD Secano
 Ref:-1450698 Recinto:21-007-006-00439-00002 Cultivo:62000 PASTOS PERMANENTES DE 5 O MAS AÑOS-SIN VARIEDAD Secano
- 100407 Explotación solicitada no forma parte de ningún organismo de control autorizado para la producción ecológica en Andalucía o fecha de inscripción posterior al plazo establecido (Anexo I. Criterios de Subvencionabilidad. Orden 28 de marzo de 2023).
 Explotación:ES210070000013 Especie:PORCINO
- 100424 Solicita recinto que no está comprometido para la operación.
 Ref:1700000005386786 Recinto:21-007-002-00014-00011 Cultivo:62000 PASTOS PERMANENTES DE 5 O MAS AÑOS-SIN VARIEDAD Secano
 Ref:1700000005386787 Recinto:21-007-002-00014-00012 Cultivo:62000 PASTOS PERMANENTES DE 5 O MAS AÑOS-SIN VARIEDAD Secano
 Ref:-1450690 Recinto:21-007-005-00002-00001 Cultivo:62000 PASTOS PERMANENTES DE 5 O MAS AÑOS-SIN VARIEDAD Secano
 Ref:-1450691 Recinto:21-007-005-00050-00001 Cultivo:62000 PASTOS PERMANENTES DE 5 O MAS AÑOS-SIN VARIEDAD Secano
 Ref:1700000005386795 Recinto:21-007-005-00086-00001 Cultivo:62000 PASTOS PERMANENTES DE 5 O MAS AÑOS-SIN VARIEDAD Secano
 Ref:1700000005386796 Recinto:21-007-005-00086-00005 Cultivo:62000 PASTOS PERMANENTES DE 5 O MAS AÑOS-SIN VARIEDAD Secano
 Ref:1700000005386797 Recinto:21-007-005-00086-00006 Cultivo:62000 PASTOS PERMANENTES DE 5 O MAS AÑOS-SIN VARIEDAD Secano
 Ref:-1450695 Recinto:21-007-005-00231-00003 Cultivo:62000 PASTOS PERMANENTES DE 5 O MAS AÑOS-SIN VARIEDAD Secano
 Ref:-1450697 Recinto:21-007-005-00231-00026 Cultivo:62000 PASTOS PERMANENTES DE 5 O MAS AÑOS-SIN VARIEDAD Secano
 Ref:-1450698 Recinto:21-007-006-00439-00002 Cultivo:62000 PASTOS PERMANENTES DE 5 O MAS AÑOS-SIN VARIEDAD Secano

Datos considerados para el Cálculo de la Carga Ganadera mínima y máxima del expediente

Explotación	Especie	Inscrito en Sipea y Admisible	Ugm Calculada para CG Mínima	Ugm Calculada para CG Máxima
ES210070000013	CAPRINA	SI	24,30	24,30
ES210070000013	PORCINO	NO	0,00	8,61
			24,30	32,91

Superficie determinada para Cálculo Carga Ganadera Mínima: 83,65 ha

Superficie determinada para Cálculo Carga Ganadera Máxima: 93,08 ha

Carga Ganadera Mínima Expediente: 0,29 ugm/ha

Carga Ganadera Máxima Expediente: 0,35 ugm/ha

Los importes del Grupo de Pago de pastos de este expediente han sido ajustados por no llegar a la carga ganadera mínima de 0,3

Recintos Determinados para el Cálculo de Carga Ganadera Mínima

REF.	REFERENCIA SIGPAC	CULTIVO	DESCRIPCIÓN CULTIVO	S/R	SUP. RESUELTA (ha)
-996217	21-007-003-00232-00003	62000	PASTOS PERMANENTES DE 5 O MAS AÑOS-SIN VARIEDAD	S	0,01
-996216	21-007-002-00014-00023	63000	PASTOS DE MENOS DE 5 AÑOS-SIN VARIEDAD	S	0,03
5239959	21-007-002-00014-00004	62000	PASTOS PERMANENTES DE 5 O MAS AÑOS-SIN VARIEDAD	S	74,02
5239960	21-007-002-00014-00021	62000	PASTOS PERMANENTES DE 5 O MAS AÑOS-SIN VARIEDAD	S	0,15
1700000005386784	21-007-002-00014-00013	62000	PASTOS PERMANENTES DE 5 O MAS AÑOS-SIN VARIEDAD	S	0,87
1700000005386788	21-007-003-00001-00008	62000	PASTOS PERMANENTES DE 5 O MAS AÑOS-SIN VARIEDAD	S	0,13
1700000005386789	21-007-003-00001-00009	62000	PASTOS PERMANENTES DE 5 O MAS AÑOS-SIN VARIEDAD	S	0,35

(1) Superficie declarada admisible ajustada con la superficie comprometida.
(2) Factor de penalización valorando el alcance para el tipo de compromiso.Puede verificar la integridad de una copia de este documento mediante la lectura del código QR adjunto o mediante el acceso a la dirección <https://ws050.juntadeandalucia.es/verificarFirma> indicando el código de VERIFICACIÓN

FIRMADO POR

RAQUEL MARIA ESPIN CRESPO

18/12/2024

VERIFICACIÓN

Pk2jmBDMDBSWPSC42MTUWFP24ALUB4

PÁG. 1290/2078



**Datos considerados para el Cálculo de la Carga Ganadera mínima y máxima del expediente****Recintos Determinados para el Cálculo de Garga Ganadera Mínima**

REF.	REFERENCIA SIGPAC	CULTIVO	DESCRIPCIÓN CULTIVO	SUP.	
				S/R	RESUELTA (ha)
170000005386790	21-007-002-00014-00009	62000	PASTOS PERMANENTES DE 5 O MAS AÑOS-SIN VARIEDAD	S	0,36
170000005386791	21-007-006-00253-00003	62000	PASTOS PERMANENTES DE 5 O MAS AÑOS-SIN VARIEDAD	S	1,77
170000005386792	21-007-003-00002-00006	62000	PASTOS PERMANENTES DE 5 O MAS AÑOS-SIN VARIEDAD	S	1,16
170000005386794	21-007-005-00002-00009	62000	PASTOS PERMANENTES DE 5 O MAS AÑOS-SIN VARIEDAD	S	2,11
170000005386798	21-007-006-00253-00002	62000	PASTOS PERMANENTES DE 5 O MAS AÑOS-SIN VARIEDAD	S	0,22
170000005386799	21-007-005-00087-00003	62000	PASTOS PERMANENTES DE 5 O MAS AÑOS-SIN VARIEDAD	S	0,00
170000005386800	21-007-002-00014-00020	62000	PASTOS PERMANENTES DE 5 O MAS AÑOS-SIN VARIEDAD	S	0,12
170000005386801	21-007-002-00014-00019	62000	PASTOS PERMANENTES DE 5 O MAS AÑOS-SIN VARIEDAD	S	0,26
170000005386802	21-007-003-00002-00003	62000	PASTOS PERMANENTES DE 5 O MAS AÑOS-SIN VARIEDAD	R	1,43
170000005386804	21-007-005-00002-00004	62000	PASTOS PERMANENTES DE 5 O MAS AÑOS-SIN VARIEDAD	S	0,66

Recintos Determinados para el Cálculo de Garga Ganadera Máxima

REF.	REFERENCIA SIGPAC	CULTIVO	DESCRIPCIÓN CULTIVO	SUP.	
				S/R	RESUELTA (ha)
-1450698	21-007-006-00439-00002	62000	PASTOS PERMANENTES DE 5 O MAS AÑOS-SIN VARIEDAD	S	0,54
-1450697	21-007-005-00231-00026	62000	PASTOS PERMANENTES DE 5 O MAS AÑOS-SIN VARIEDAD	S	0,10
-1450695	21-007-005-00231-00003	62000	PASTOS PERMANENTES DE 5 O MAS AÑOS-SIN VARIEDAD	S	0,05
-1450691	21-007-005-00050-00001	62000	PASTOS PERMANENTES DE 5 O MAS AÑOS-SIN VARIEDAD	S	0,00
-1450690	21-007-005-00002-00001	62000	PASTOS PERMANENTES DE 5 O MAS AÑOS-SIN VARIEDAD	S	8,74
-996217	21-007-003-00232-00003	62000	PASTOS PERMANENTES DE 5 O MAS AÑOS-SIN VARIEDAD	S	0,01
-996216	21-007-002-00014-00023	63000	PASTOS DE MENOS DE 5 AÑOS-SIN VARIEDAD	S	0,03
5239959	21-007-002-00014-00004	62000	PASTOS PERMANENTES DE 5 O MAS AÑOS-SIN VARIEDAD	S	74,02
5239960	21-007-002-00014-00021	62000	PASTOS PERMANENTES DE 5 O MAS AÑOS-SIN VARIEDAD	S	0,15
170000005386784	21-007-002-00014-00013	62000	PASTOS PERMANENTES DE 5 O MAS AÑOS-SIN VARIEDAD	S	0,87
170000005386786	21-007-002-00014-00011	62000	PASTOS PERMANENTES DE 5 O MAS AÑOS-SIN VARIEDAD	S	0,00
170000005386787	21-007-002-00014-00012	62000	PASTOS PERMANENTES DE 5 O MAS AÑOS-SIN VARIEDAD	S	0,00
170000005386788	21-007-003-00001-00008	62000	PASTOS PERMANENTES DE 5 O MAS AÑOS-SIN VARIEDAD	S	0,13
170000005386789	21-007-003-00001-00009	62000	PASTOS PERMANENTES DE 5 O MAS AÑOS-SIN VARIEDAD	S	0,35
170000005386790	21-007-002-00014-00009	62000	PASTOS PERMANENTES DE 5 O MAS AÑOS-SIN VARIEDAD	S	0,36
170000005386791	21-007-006-00253-00003	62000	PASTOS PERMANENTES DE 5 O MAS AÑOS-SIN VARIEDAD	S	1,77
170000005386792	21-007-003-00002-00006	62000	PASTOS PERMANENTES DE 5 O MAS AÑOS-SIN VARIEDAD	S	1,16
170000005386794	21-007-005-00002-00009	62000	PASTOS PERMANENTES DE 5 O MAS AÑOS-SIN VARIEDAD	S	2,11
170000005386795	21-007-005-00086-00001	62000	PASTOS PERMANENTES DE 5 O MAS AÑOS-SIN VARIEDAD	S	0,00
170000005386796	21-007-005-00086-00005	62000	PASTOS PERMANENTES DE 5 O MAS AÑOS-SIN VARIEDAD	S	0,00
170000005386797	21-007-005-00086-00006	62000	PASTOS PERMANENTES DE 5 O MAS AÑOS-SIN VARIEDAD	S	0,00
170000005386798	21-007-006-00253-00002	62000	PASTOS PERMANENTES DE 5 O MAS AÑOS-SIN VARIEDAD	S	0,22
170000005386799	21-007-005-00087-00003	62000	PASTOS PERMANENTES DE 5 O MAS AÑOS-SIN VARIEDAD	S	0,00

(1) Superficie declarada admisible ajustada con la superficie comprometida.
(2) Factor de penalización valorando el alcance para el tipo de compromiso.

Puede verificar la integridad de una copia de este documento mediante la lectura del código QR adjunto o mediante el acceso a la dirección <https://ws050.juntadeandalucia.es/verificarFirma> indicando el código de VERIFICACIÓN

FIRMADO POR

RAQUEL MARIA ESPIN CRESPO

18/12/2024

VERIFICACIÓN

Pk2jmBDMDBSWPSC42MTUWFP24ALUB4

PÁG. 1291/2078



**Datos considerados para el Cálculo de la Carga Ganadera mínima y máxima del expediente****Recintos Determinados para el Cálculo de Garga Ganadera Máxima**

REF.	REFERENCIA SIGPAC	CULTIVO	DESCRIPCIÓN CULTIVO	S/R	SUP. RESUELTA (ha)
1700000005386800	21-007-002-00014-00020	62000	PASTOS PERMANENTES DE 5 O MAS AÑOS-SIN VARIEDAD	S	0,12
1700000005386801	21-007-002-00014-00019	62000	PASTOS PERMANENTES DE 5 O MAS AÑOS-SIN VARIEDAD	S	0,26
1700000005386802	21-007-003-00002-00003	62000	PASTOS PERMANENTES DE 5 O MAS AÑOS-SIN VARIEDAD	R	1,43
1700000005386804	21-007-005-00002-00004	62000	PASTOS PERMANENTES DE 5 O MAS AÑOS-SIN VARIEDAD	S	0,66

Incidencias de carga ganadera**INCIDENCIA DESCRIPCIÓN**

100407	Explotación solicitada no forma parte de ningún organismo de control autorizado para la producción ecológica en Andalucía o fecha de inscripción posterior al plazo establecido (Anexo I. Criterios de Subvencionabilidad. Orden 28 de marzo de 2023). Explotación:ES210070000013 Especie:PORCINO
--------	--

(1) Superficie declarada admisible ajustada con la superficie comprometida.
(2) Factor de penalización valorando el alcance para el tipo de compromiso.

Puede verificar la integridad de una copia de este documento mediante la lectura del código QR adjunto o mediante el acceso a la dirección <https://ws050.juntadeandalucia.es/verificarFirma> indicando el código de VERIFICACIÓN

FIRMADO POR	RAQUEL MARIA ESPIN CRESPO	18/12/2024
VERIFICACIÓN	Pk2jmBDMDBSWPSC42MTUWFP24ALUB4	PÁG. 1292/2078



**APELLIDOS Y NOMBRE / RAZÓN SOCIAL**

MONTERO LOPEZ JOSE ANTONIO

NIF

***5286*

EXPEDIENTE

1007979

ANUALIDAD DE PAGO

1ª

IMPORTES POR ANUALIDAD

	2023	2024	2025	2026	2027
IMPORTE MÁXIMO SUBVENCIONABLE	1.356,01 €	1.356,01 €	1.356,01 €	1.356,01 €	1.356,01 €
IMPORTE MEDIO DE TRANSFERENCIA (€/ha)	247,90 €	247,90 €	247,90 €	247,90 €	247,90 €

RESUMEN DE UNIDADES

Cód	GRUPO DE PAGO	Sup. Dec. Admisible (ha)	Sup. Comprometida (ha)	Sup. ajustada compromiso (1) (ha)	% sobredec.	Sup. Resuelta (ha)	Importe Declarado	Importe Topado	Importe Resuelto	Importe tras sobredec.
429	OLIVAR	5,47		5,47	0,00	5,47	1.356,01	1.356,01	1.356,01	1.356,01
TOTAL		5,47	5,47	5,47		5,47	1.356,01	1.356,01	1.356,01	1.356,01

APLICACIÓN DE REDUCCIONES Y PENALIZACIONES

GRUPO DE PAGO	Importe Calculado	Importe prereduc.	Criterios de subvencionabilidad y compromisos	Presentación tardía	Omisión declaración	Condicionalidad	IMPORTE (Euros) RESUELTO
OLIVAR	1.356,01	1.356,01	0,00	0,00	0,00	0,00	1.356,01
TOTAL	1.356,01	1.356,01					1.356,01

RESUMEN DE PAGOS**IMPORTE (Euros)**

	RESUELTO	FEADER	MAPA	CAPADR
OLIVAR - Pago realizado	1.356,01 €	1.152,61 €	133,02 €	70,38 €

RECINTOS RESUELTOS

REF.	REFERENCIA SIGPAC	CULTIVO	DESCRIPCIÓN CULTIVO	S/R G.PAGO	PEND. MEDIA (%)	SUP. DEC. ADMISIBLE (ha)	SUP. COMPROM. (ha)	SUP. AJUSTADA COMPR.(1) (ha)	SUP. CONY. SIGPAC (ha)	SUP. CERTIE (ha)	SUP. CAMPO (ha)	SUP. CAMPO DETER. CULT. DECLARADO (ha)	SUP. DEC. REDUCIDA (ha)	SUP. RESUELTA (ha)
1700000002314175	21-078-030-00010-003	101007	OLIVAR-MANZANILLA	S 429	25,30	2,81	2,81	2,81	2,81	2,81			2,81	2,81
1700000002314176	21-078-030-00010-004	101007	OLIVAR-MANZANILLA	S 429	17,90	2,66	2,66	2,66	2,66	2,66			2,66	2,66

(1) Superficie declarada admisible ajustada con la superficie comprometida.
(2) Factor de penalización valorando el alcance para el tipo de compromiso.Puede verificar la integridad de una copia de este documento mediante la lectura del código QR adjunto o mediante el acceso a la dirección <https://ws050.juntadeandalucia.es/verificarFirma> indicando el código de VERIFICACIÓN

FIRMADO POR

RAQUEL MARIA ESPIN CRESPO

18/12/2024

VERIFICACIÓN

Pk2jmBDMDBSWPSC42MTUWFP24ALUB4

PÁG. 1293/2078



**APELLIDOS Y NOMBRE / RAZÓN SOCIAL**

MONTERO LOPEZ MARIA JOSE

NIF
****5285*EXPEDIENTE
1007998**ANUALIDAD DE PAGO**

1ª

IMPORTES POR ANUALIDAD

	2023	2024	2025	2026	2027
IMPORTE MÁXIMO SUBVENCIONABLE	1.070,93 €	1.070,93 €	1.070,93 €	1.070,93 €	1.070,93 €
IMPORTE MEDIO DE TRANSFERENCIA (€/ha)	247,90 €	247,90 €	247,90 €	247,90 €	247,90 €

RESUMEN DE UNIDADES

Cód	GRUPO DE PAGO	Sup. Dec. Admisible (ha)	Sup. Comprometida (ha)	Sup. ajustada compromiso (1) (ha)	% sobredec.	Sup. Resuelta (ha)	Importe Declarado	Importe Topado	Importe Resuelto	Importe tras sobredec.
429	OLIVAR	4,32		4,32	0,00	4,32	1.070,93	1.070,93	1.070,93	1.070,93
TOTAL		4,32	4,32	4,32		4,32	1.070,93	1.070,93	1.070,93	1.070,93

APLICACIÓN DE REDUCCIONES Y PENALIZACIONES

GRUPO DE PAGO	Importe Calculado	Importe prereduc.	Criterios de subvencionabilidad y compromisos	Presentación tardía	Omisión declaración	Condicionalidad	IMPORTE (Euros) RESUELTO
OLIVAR	1.070,93	1.070,93	0,00	0,00	0,00	0,00	1.070,93
TOTAL	1.070,93	1.070,93					1.070,93

RESUMEN DE PAGOS**IMPORTE (Euros)**

	RESUELTO	FEADER	MAPA	CAPADR
OLIVAR - Pago realizado	1.070,93 €	910,29 €	105,06 €	55,58 €

RECINTOS RESUELTOS

REF.	REFERENCIA SIGPAC	CULTIVO	DESCRIPCIÓN CULTIVO	S/R G.PAGO	PEND. MEDIA (%)	SUP. DEC. ADMISIBLE (ha)	SUP. COMPROM. (ha)	SUP. AJUSTADA COMPR.(1) (ha)	SUP. CONY. SIGPAC (ha)	SUP. CERTIE (ha)	SUP. CAMPO (ha)	SUP. CAMPO DETER. CULT. DECLARADO (ha)	SUP. DEC. REDUCIDA (ha)	SUP. RESUELTA (ha)
1700000002313822	21-078-030-00072-003	101007	OLIVAR-MANZANILLA	S 429	16,20	2,19	2,19	2,19	2,19	2,19			2,19	2,19
1700000002313823	21-078-030-00214-001	101007	OLIVAR-MANZANILLA	S 429	13,50	2,13	2,13	2,13	2,13	2,13			2,13	2,13

(1) Superficie declarada admisible ajustada con la superficie comprometida.
(2) Factor de penalización valorando el alcance para el tipo de compromiso.

Puede verificar la integridad de una copia de este documento mediante la lectura del código QR adjunto o mediante el acceso a la dirección <https://ws050.juntadeandalucia.es/verificarFirma> indicando el código de VERIFICACIÓN

FIRMADO POR

RAQUEL MARIA ESPIN CRESPO

18/12/2024

VERIFICACIÓN

Pk2jmBDMDBSWPSC42MTUWFP24ALUB4

PÁG. 1294/2078



**APELLIDOS Y NOMBRE / RAZÓN SOCIAL**

MONTERO LOPEZ SIXTO

NIF
8430EXPEDIENTE**
1008033**ANUALIDAD DE PAGO**

1ª

IMPORTES POR ANUALIDAD

	2023	2024	2025	2026	2027
IMPORTE MÁXIMO SUBVENCIONABLE	1.584,08 €	1.584,08 €	1.584,08 €	1.584,08 €	1.584,08 €
IMPORTE MEDIO DE TRANSFERENCIA (€/ha)	247,90 €	247,90 €	247,90 €	247,90 €	247,90 €

RESUMEN DE UNIDADES

Cód	GRUPO DE PAGO	Sup. Dec. Admisible (ha)	Sup. Comprometida (ha)	Sup. ajustada compromiso (1) (ha)	% sobredec.	Sup. Resuelta (ha)	Importe Declarado	Importe Topado	Importe Resuelto	Importe tras sobredec.
429	OLIVAR	6,39		6,39	0,00	6,39	1.584,08	1.584,08	1.584,08	1.584,08
TOTAL		6,39	6,39	6,39		6,39	1.584,08	1.584,08	1.584,08	1.584,08

APLICACIÓN DE REDUCCIONES Y PENALIZACIONES

GRUPO DE PAGO	Importe Calculado	Importe prereduc.	Criterios de subvencionabilidad y compromisos	Presentación tardía	Omisión declaración	Condicionalidad	IMPORTE (Euros) RESUELTO
OLIVAR	1.584,08	1.584,08	0,00	0,00	0,00	0,00	1.584,08
TOTAL	1.584,08	1.584,08					1.584,08

RESUMEN DE PAGOS**IMPORTE (Euros)**

	RESUELTO	FEADER	MAPA	CAPADR
OLIVAR - Pago realizado	1.584,08 €	1.346,47 €	155,40 €	82,21 €

RECINTOS RESUELTOS

REF.	REFERENCIA SIGPAC	CULTIVO	DESCRIPCIÓN CULTIVO	S/R G.PAGO	PEND. MEDIA (%)	SUP. DEC. ADMISIBLE (ha)	SUP. COMPROM. (ha)	SUP. AJUSTADA COMPROM. (1) (ha)	SUP. CONY. SIGPAC (ha)	SUP. CERTIE (ha)	SUP. CAMPO (ha)	SUP. CAMPO DETER. CULT. DECLARADO (ha)	SUP. DEC. REDUCIDA (ha)	SUP. RESUELTA (ha)
1700000002313711	21-078-030-00066-002	101007	OLIVAR-MANZANILLA	S 429	16,60	1,78	1,78	1,78		1,78			1,78	1,78
1700000002313712	21-078-030-00074-001	101007	OLIVAR-MANZANILLA	S 429	21,90	3,09	3,09	3,09		3,09			3,09	3,09
1700000002313713	21-078-030-00075-001	101007	OLIVAR-MANZANILLA	S 429	22,90	0,51	0,51	0,51		0,51			0,51	0,51
1700000002313714	21-078-030-00093-001	101007	OLIVAR-MANZANILLA	S 429	18,30	1,01	1,01	1,01		1,01			1,01	1,01

(1) Superficie declarada admisible ajustada con la superficie comprometida.
(2) Factor de penalización valorando el alcance para el tipo de compromiso.Puede verificar la integridad de una copia de este documento mediante la lectura del código QR adjunto o mediante el acceso a la dirección <https://ws050.juntadeandalucia.es/verificarFirma> indicando el código de VERIFICACIÓN

FIRMADO POR

RAQUEL MARIA ESPIN CRESPO

18/12/2024

VERIFICACIÓN

Pk2jmBDMDBSWPSC42MTUWFP24ALUB4

PÁG. 1295/2078



**APELLIDOS Y NOMBRE / RAZÓN SOCIAL**

MONTES DE LEON PILAR

NIF
3469EXPEDIENTE**
1034199**ANUALIDAD DE PAGO**

1ª

IMPORTES POR ANUALIDAD

	2023	2024	2025	2026	2027
IMPORTE MÁXIMO SUBVENCIONABLE	1.031,26 €	1.031,26 €	1.031,26 €	1.031,26 €	1.031,26 €
IMPORTE MEDIO DE TRANSFERENCIA (€/ha)	247,90 €	247,90 €	247,90 €	247,90 €	247,90 €

RESUMEN DE UNIDADES

Cód	GRUPO DE PAGO	Sup. Dec. Admisible (ha)	Sup. Comprometida (ha)	Sup. ajustada compromiso (1) (ha)	% sobredec.	Sup. Resuelta (ha)	Importe Declarado	Importe Topado	Importe Resuelto	Importe tras sobredec.
429	OLIVAR	4,16		4,16	0,00	4,16	1.031,26	1.031,26	1.031,26	1.031,26
TOTAL		4,16	4,16	4,16		4,16	1.031,26	1.031,26	1.031,26	1.031,26

APLICACIÓN DE REDUCCIONES Y PENALIZACIONES

GRUPO DE PAGO	Importe Calculado	Importe prereduc.	Criterios de subvencionabilidad y compromisos	Presentación tardía	Omisión declaración	Condicionalidad	IMPORTE (Euros) RESUELTO
OLIVAR	1.031,26	1.031,26	0,00	0,00	0,00	0,00	1.031,26
TOTAL	1.031,26	1.031,26					1.031,26

RESUMEN DE PAGOS**IMPORTE (Euros)**

	RESUELTO	FEADER	MAPA	CAPADR
OLIVAR - Pago realizado	1.031,26 €	876,57 €	101,17 €	53,52 €

RECINTOS RESUELTOS

REF.	REFERENCIA SIGPAC	CULTIVO	DESCRIPCIÓN CULTIVO	S/R G.PAGO	PEND. MEDIA (%)	SUP. DEC. ADMISIBLE (ha)	SUP. COMPROM. (ha)	SUP. AJUSTADA COMPR.(1) (ha)	SUP. CONY. SIGPAC (ha)	SUP. CERTIE (ha)	SUP. CAMPO (ha)	SUP. CAMPO DETER. CULT. DECLARADO (ha)	SUP. DEC. REDUCIDA (ha)	SUP. RESUELTA (ha)
1700000005013900	21-009-019-00198-001	101007	OLIVAR-MANZANILLA	S 429	49,50	1,54	1,54	1,54		1,54			1,54	1,54
1700000005013901	21-009-018-00047-001	101007	OLIVAR-MANZANILLA	S 429	39,10	0,84	0,84	0,84		0,84			0,84	0,84
1700000005013903	21-009-019-00198-002	101007	OLIVAR-MANZANILLA	S 429	46,30	1,78	1,78	1,78		1,78			1,78	1,78

(1) Superficie declarada admisible ajustada con la superficie comprometida.
(2) Factor de penalización valorando el alcance para el tipo de compromiso.Puede verificar la integridad de una copia de este documento mediante la lectura del código QR adjunto o mediante el acceso a la dirección <https://ws050.juntadeandalucia.es/verificarFirma> indicando el código de VERIFICACIÓN

FIRMADO POR

RAQUEL MARIA ESPIN CRESPO

18/12/2024

VERIFICACIÓN

Pk2jmBDMDBSWPSC42MTUWFP24ALUB4

PÁG. 1296/2078



**INCIDENCIAS****INCIDENCIA DESCRIPCIÓN**

- 226 Recinto abandonado según SIGPAC por el que solicita alguna ayuda/práctica.
Ref:170000005013902 Recinto:21-009-018-00049-00001 Cultivo:101007 OLIVAR-MANZANILLA Secano
Ref:170000005013899 Recinto:21-009-019-00277-00002 Cultivo:101007 OLIVAR-MANZANILLA Secano
- 100407 Explotación solicitada no forma parte de ningún organismo de control autorizado para la producción ecológica en Andalucía o fecha de inscripción posterior al plazo establecido (Anexo I. Criterios de Subvencionabilidad. Orden 28 de marzo de 2023).
Explotación:ES210090000016 Especie:PORCINO
- 100411 Recinto no admisible por no estar asociado en SIGGAN a una explotación ganadera (Artículo 10 de la Orden de 28 de marzo de 2023).
Ref:170000005013895 Recinto:21-009-018-00003-00005 Cultivo:62000 PASTOS PERMANENTES DE 5 O MAS AÑOS-SIN VARIEDAD Secano
Ref:170000005013896 Recinto:21-009-018-00004-00002 Cultivo:62000 PASTOS PERMANENTES DE 5 O MAS AÑOS-SIN VARIEDAD Secano
Ref:170000005013904 Recinto:21-009-018-00021-00002 Cultivo:62000 PASTOS PERMANENTES DE 5 O MAS AÑOS-SIN VARIEDAD Secano
Ref:170000005013897 Recinto:21-009-018-00049-00002 Cultivo:62000 PASTOS PERMANENTES DE 5 O MAS AÑOS-SIN VARIEDAD Secano
Ref:170000005013905 Recinto:21-009-018-00050-00001 Cultivo:62000 PASTOS PERMANENTES DE 5 O MAS AÑOS-SIN VARIEDAD Secano
Ref:170000005013898 Recinto:21-009-019-00198-00004 Cultivo:62000 PASTOS PERMANENTES DE 5 O MAS AÑOS-SIN VARIEDAD Secano
- 100424 Solicita recinto que no está comprometido para la operación.
Ref:170000005013895 Recinto:21-009-018-00003-00005 Cultivo:62000 PASTOS PERMANENTES DE 5 O MAS AÑOS-SIN VARIEDAD Secano
Ref:170000005013896 Recinto:21-009-018-00004-00002 Cultivo:62000 PASTOS PERMANENTES DE 5 O MAS AÑOS-SIN VARIEDAD Secano
Ref:170000005013904 Recinto:21-009-018-00021-00002 Cultivo:62000 PASTOS PERMANENTES DE 5 O MAS AÑOS-SIN VARIEDAD Secano
Ref:170000005013902 Recinto:21-009-018-00049-00001 Cultivo:101007 OLIVAR-MANZANILLA Secano
Ref:170000005013897 Recinto:21-009-018-00049-00002 Cultivo:62000 PASTOS PERMANENTES DE 5 O MAS AÑOS-SIN VARIEDAD Secano
Ref:170000005013905 Recinto:21-009-018-00050-00001 Cultivo:62000 PASTOS PERMANENTES DE 5 O MAS AÑOS-SIN VARIEDAD Secano
Ref:170000005013898 Recinto:21-009-019-00198-00004 Cultivo:62000 PASTOS PERMANENTES DE 5 O MAS AÑOS-SIN VARIEDAD Secano
Ref:170000005013899 Recinto:21-009-019-00277-00002 Cultivo:101007 OLIVAR-MANZANILLA Secano

(1) Superficie declarada admisible ajustada con la superficie comprometida.
(2) Factor de penalización valorando el alcance para el tipo de compromiso.

Puede verificar la integridad de una copia de este documento mediante la lectura del código QR adjunto o mediante el acceso a la dirección <https://ws050.juntadeandalucia.es/verificarFirma> indicando el código de VERIFICACIÓN

FIRMADO POR	RAQUEL MARIA ESPIN CRESPO	18/12/2024	
VERIFICACIÓN	Pk2jmBDMDBSWPSC42MTUWFP24ALUB4	PÁG. 1297/2078	

**APELLIDOS Y NOMBRE / RAZÓN SOCIAL**

MORA CONDE LEANDRO

NIF
2298EXPEDIENTE**
1123473**ANUALIDAD DE PAGO**
1ª**IMPORTES POR ANUALIDAD**

	2023	2024	2025	2026	2027
IMPORTE MÁXIMO SUBVENCIONABLE	6.161,25 €	6.161,25 €	6.161,25 €	6.161,25 €	6.161,25 €
IMPORTE MEDIO DE TRANSFERENCIA (€/ha)	82,15 €	82,15 €	82,15 €	82,15 €	82,15 €

RESUMEN DE UNIDADES

Cód	GRUPO DE PAGO	Sup. Dec. Admisible (ha)	Sup. Comprometida (ha)	Sup. ajustada compromiso (1) (ha)	% sobredec.	Sup. Resuelta (ha)	Importe Declarado	Importe Topado	Importe Resuelto	Importe tras sobredec.
428	PASTOS ASOCIADOS A GANADERÍA ECOLÓGICA	180,27		75,00	0,00	75,00	6.161,25	6.161,25	6.161,25	6.161,25
TOTAL		180,27	75,00	75,00		75,00	6.161,25	6.161,25	6.161,25	6.161,25

APLICACIÓN DE REDUCCIONES Y PENALIZACIONES

GRUPO DE PAGO	Importe Calculado	Importe prereduc.	Criterios de subvencionabilidad y compromisos	Presentación tardía	Omisión declaración	Condicionidad	IMPORTE (Euros) RESUELTO
PASTOS ASOCIADOS A GANADERÍA	6.161,25	6.161,25	0,00	0,00	0,00	0,00	6.161,25
TOTAL	6.161,25	6.161,25					6.161,25

RESUMEN DE PAGOS

	RESUELTO	FEADER	MAPA	CAPADR
PASTOS ASOCIADOS A GANADERÍA ECOLÓGICA - Pago realizado	6.161,25 €	5.237,06 €	604,42 €	319,77 €

RECINTOS RESUELTOS

REE	REFERENCIA SIGPAC	CULTIVO	DESCRIPCIÓN CULTIVO	S/R G.PAGO	PEND. MEDIA (%)	SUP. DEC. ADMISIBLE (ha)	SUP. COMPROM. (ha)	SUP. AJUSTADA COMPROM. (1) (ha)	SUP. CONV. SIGPAC (ha)	SUP. CERTIF. (ha)	SUP. CAMPO (ha)	SUP. CAMPO DETER. CULT. DECLARADO (ha)	SUP. DEC. REDUCIDA (ha)	SUP. RESUELTA (ha)
-1537452	21-017-019-00019-005	62000	PASTOS PERMANENTES DE 5 O MAS AÑOS-SIN VARIEDAD	S 428	15,00	108,88	108,88	108,88		108,88			108,88	108,88
-483931	21-017-035-00008-016	62000	PASTOS PERMANENTES DE 5 O MAS AÑOS-SIN VARIEDAD	S 428	13,50	3,34	3,34	3,34		3,34			3,34	3,34
170000004983770	21-017-035-00008-008	62000	PASTOS PERMANENTES DE 5 O MAS AÑOS-SIN VARIEDAD	S 428	14,60	68,05	68,05	68,05		80,06			68,05	68,05

(1) Superficie declarada admisible ajustada con la superficie comprometida.
(2) Factor de penalización valorando el alcance para el tipo de compromiso.Puede verificar la integridad de una copia de este documento mediante la lectura del código QR adjunto o mediante el acceso a la dirección <https://ws050.juntadeandalucia.es/verificarFirma> indicando el código de VERIFICACIÓN

FIRMADO POR

RAQUEL MARIA ESPIN CRESPO

18/12/2024

VERIFICACIÓN

Pk2jmBDMDBSWPSC42MTUWFP24ALUB4

PÁG. 1298/2078



**INCIDENCIAS****INCIDENCIA DESCRIPCIÓN**

- 4272 Verifica que las líneas de declaración de las Solicitudes Únicas no tienen solapes con la capa de Retroactividad Gráfica (ambas de la misma campaña) a nivel de expediente/línea de declaración gráfica de la solicitud.
Ref:170000004983769 Recinto:21-017-038-00031-00007 Cultivo: - Agregado de la referencia del recinto.:0 Zona de la referencia del recinto.:0 Superficie solapada.:0,02 Id. Incid.:101074553
- 100407 Explotación solicitada no forma parte de ningún organismo de control autorizado para la producción ecológica en Andalucía o fecha de inscripción posterior al plazo establecido (Anexo I. Criterios de Subvencionabilidad. Orden 28 de marzo de 2023).
Explotación:ES210170000806 Especie:OVINA
- 100411 Recinto no admisible por no estar asociado en SIGGAN a una explotación ganadera (Artículo 10 de la Orden de 28 de marzo de 2023).
Ref:170000004983771 Recinto:21-017-037-00085-00001 Cultivo:62000 PASTOS PERMANENTES DE 5 O MAS AÑOS-SIN VARIEDAD Secano
Ref:170000004983775 Recinto:21-017-037-00085-00006 Cultivo:62000 PASTOS PERMANENTES DE 5 O MAS AÑOS-SIN VARIEDAD Secano
Ref:170000004983772 Recinto:21-017-037-00086-00001 Cultivo:62000 PASTOS PERMANENTES DE 5 O MAS AÑOS-SIN VARIEDAD Secano
Ref:170000004983773 Recinto:21-017-037-00086-00003 Cultivo:62000 PASTOS PERMANENTES DE 5 O MAS AÑOS-SIN VARIEDAD Secano
Ref:170000004983774 Recinto:21-017-037-00086-00005 Cultivo:62000 PASTOS PERMANENTES DE 5 O MAS AÑOS-SIN VARIEDAD Secano
Ref:170000004983769 Recinto:21-017-038-00031-00007 Cultivo:62000 PASTOS PERMANENTES DE 5 O MAS AÑOS-SIN VARIEDAD Secano
- 100424 Solicita recinto que no está comprometido para la operación.
Ref:170000004983771 Recinto:21-017-037-00085-00001 Cultivo:62000 PASTOS PERMANENTES DE 5 O MAS AÑOS-SIN VARIEDAD Secano
Ref:170000004983775 Recinto:21-017-037-00085-00006 Cultivo:62000 PASTOS PERMANENTES DE 5 O MAS AÑOS-SIN VARIEDAD Secano
Ref:170000004983772 Recinto:21-017-037-00086-00001 Cultivo:62000 PASTOS PERMANENTES DE 5 O MAS AÑOS-SIN VARIEDAD Secano
Ref:170000004983773 Recinto:21-017-037-00086-00003 Cultivo:62000 PASTOS PERMANENTES DE 5 O MAS AÑOS-SIN VARIEDAD Secano
Ref:170000004983774 Recinto:21-017-037-00086-00005 Cultivo:62000 PASTOS PERMANENTES DE 5 O MAS AÑOS-SIN VARIEDAD Secano
Ref:170000004983769 Recinto:21-017-038-00031-00007 Cultivo:62000 PASTOS PERMANENTES DE 5 O MAS AÑOS-SIN VARIEDAD Secano

Datos considerados para el Cálculo de la Carga Ganadera mínima y máxima del expediente

Explotación	Especie	Inscrito en Sipea y Admisible	Ugm Calculada para CG Mínima	Ugm Calculada para CG Máxima
ES210170000006	BOVINA	SI	34,60	34,60
ES210170000006	OVINA	SI	26,03	26,03
ES210170000806	OVINA	NO	0,00	0,30
			60,63	60,93

Superficie determinada para Cálculo Carga Ganadera Mínima: 235,15 ha

Superficie determinada para Cálculo Carga Ganadera Máxima: 235,15 ha

Carga Ganadera Mínima Expediente: 0,26 ugm/ha

Carga Ganadera Máxima Expediente: 0,26 ugm/ha

Los importes del Grupo de Pago de pastos de este expediente han sido ajustados por no llegar a la carga ganadera mínima de 0,3

Recintos Determinados para el Cálculo de Carga Ganadera Mínima

REF.	REFERENCIA SIGPAC	CULTIVO	DESCRIPCIÓN CULTIVO	S/R	SUP. RESUELTA (ha)
-1537452	21-017-019-00019-00005	62000	PASTOS PERMANENTES DE 5 O MAS AÑOS-SIN VARIEDAD	S	108,88
-483931	21-017-035-00008-00016	62000	PASTOS PERMANENTES DE 5 O MAS AÑOS-SIN VARIEDAD	S	3,34
170000004983769	21-017-038-00031-00007	62000	PASTOS PERMANENTES DE 5 O MAS AÑOS-SIN VARIEDAD	S	41,81
170000004983770	21-017-035-00008-00008	62000	PASTOS PERMANENTES DE 5 O MAS AÑOS-SIN VARIEDAD	S	68,05
170000004983771	21-017-037-00085-00001	62000	PASTOS PERMANENTES DE 5 O MAS AÑOS-SIN VARIEDAD	S	2,72
170000004983772	21-017-037-00086-00001	62000	PASTOS PERMANENTES DE 5 O MAS AÑOS-SIN VARIEDAD	S	6,08
170000004983773	21-017-037-00086-00003	62000	PASTOS PERMANENTES DE 5 O MAS AÑOS-SIN VARIEDAD	S	1,16

(1) Superficie declarada admisible ajustada con la superficie comprometida.
(2) Factor de penalización valorando el alcance para el tipo de compromiso.Puede verificar la integridad de una copia de este documento mediante la lectura del código QR adjunto o mediante el acceso a la dirección <https://ws050.juntadeandalucia.es/verificarFirma> indicando el código de VERIFICACIÓN

FIRMADO POR

RAQUEL MARIA ESPIN CRESPO

18/12/2024

VERIFICACIÓN

Pk2jmBDMDBSWPSC42MTUWFP24ALUB4

PÁG. 1299/2078



**Datos considerados para el Cálculo de la Carga Ganadera mínima y máxima del expediente****Recintos Determinados para el Cálculo de Garga Ganadera Mínima**

REF.	REFERENCIA SIGPAC	CULTIVO	DESCRIPCIÓN CULTIVO	SUP.	
				S/R	RESUELTA (ha)
1700000004983774	21-017-037-00086-00005	62000	PASTOS PERMANENTES DE 5 O MAS AÑOS-SIN VARIEDAD	S	0,04
1700000004983775	21-017-037-00085-00006	62000	PASTOS PERMANENTES DE 5 O MAS AÑOS-SIN VARIEDAD	S	3,07

Recintos Determinados para el Cálculo de Garga Ganadera Máxima

REF.	REFERENCIA SIGPAC	CULTIVO	DESCRIPCIÓN CULTIVO	SUP.	
				S/R	RESUELTA (ha)
-1537452	21-017-019-00019-00005	62000	PASTOS PERMANENTES DE 5 O MAS AÑOS-SIN VARIEDAD	S	108,88
-483931	21-017-035-00008-00016	62000	PASTOS PERMANENTES DE 5 O MAS AÑOS-SIN VARIEDAD	S	3,34
1700000004983769	21-017-038-00031-00007	62000	PASTOS PERMANENTES DE 5 O MAS AÑOS-SIN VARIEDAD	S	41,81
1700000004983770	21-017-035-00008-00008	62000	PASTOS PERMANENTES DE 5 O MAS AÑOS-SIN VARIEDAD	S	68,05
1700000004983771	21-017-037-00085-00001	62000	PASTOS PERMANENTES DE 5 O MAS AÑOS-SIN VARIEDAD	S	2,72
1700000004983772	21-017-037-00086-00001	62000	PASTOS PERMANENTES DE 5 O MAS AÑOS-SIN VARIEDAD	S	6,08
1700000004983773	21-017-037-00086-00003	62000	PASTOS PERMANENTES DE 5 O MAS AÑOS-SIN VARIEDAD	S	1,16
1700000004983774	21-017-037-00086-00005	62000	PASTOS PERMANENTES DE 5 O MAS AÑOS-SIN VARIEDAD	S	0,04
1700000004983775	21-017-037-00085-00006	62000	PASTOS PERMANENTES DE 5 O MAS AÑOS-SIN VARIEDAD	S	3,07

Incidencias de carga ganadera**INCIDENCIA DESCRIPCIÓN**

- 4272 Verifica que las líneas de declaración de las Solicitudes Únicas no tienen solapes con la capa de Retroactividad Gráfica (ambas de la misma campaña) a nivel de expediente/línea de declaración gráfica de la solicitud.
Ref:1700000004983769 Recinto:21-017-038-00031-00007 Cultivo: - Agregado de la referencia del recinto.:0 Zona de la referencia del recinto.:0 Superficie solapada.:0,02 Id. Incid.:5093315
- 100407 Explotación solicitada no forma parte de ningún organismo de control autorizado para la producción ecológica en Andalucía o fecha de inscripción posterior al plazo establecido (Anexo I. Criterios de Subvencionabilidad. Orden 28 de marzo de 2023).
Explotación:ES210170000806 Especie:OVINA

(1) Superficie declarada admisible ajustada con la superficie comprometida.
(2) Factor de penalización valorando el alcance para el tipo de compromiso.

Puede verificar la integridad de una copia de este documento mediante la lectura del código QR adjunto o mediante el acceso a la dirección <https://ws050.juntadeandalucia.es/verificarFirma> indicando el código de VERIFICACIÓN

FIRMADO POR	RAQUEL MARIA ESPIN CRESPO	18/12/2024	
VERIFICACIÓN	Pk2jmBDMDBSWPSC42MTUWFP24ALUB4	PÁG. 1300/2078	

**APELLIDOS Y NOMBRE / RAZÓN SOCIAL**

MORA GARCIA BARTOLOME

NIF

***7764*

EXPEDIENTE

1230838

ANUALIDAD DE PAGO

1ª

IMPORTES POR ANUALIDAD

	2023	2024	2025	2026	2027
IMPORTE MÁXIMO SUBVENCIONABLE	6.161,25 €	6.161,25 €	6.161,25 €	6.161,25 €	6.161,25 €
IMPORTE MEDIO DE TRANSFERENCIA (€/ha)	82,15 €	82,15 €	82,15 €	82,15 €	82,15 €

RESUMEN DE UNIDADES

Cód	GRUPO DE PAGO	Sup. Dec. Admisible (ha)	Sup. Comprometida (ha)	Sup. ajustada compromiso (1) (ha)	% sobredec.	Sup. Resuelta (ha)	Importe Declarado	Importe Topado	Importe Resuelto	Importe tras sobredec.
428	PASTOS ASOCIADOS A GANADERÍA ECOLÓGICA	77,95		75,00	0,00	75,00	6.161,25	6.161,25	6.161,25	6.161,25
TOTAL		77,95	75,00	75,00		75,00	6.161,25	6.161,25	6.161,25	6.161,25

APLICACIÓN DE REDUCCIONES Y PENALIZACIONES

GRUPO DE PAGO	Importe Calculado	Importe prereduc.	Criterios de subvencionabilidad y compromisos	Presentación tardía	Omisión declaración	Condicionidad	IMPORTE (Euros) RESUELTO
PASTOS ASOCIADOS A GANADERÍA	6.161,25	6.161,25	0,00	0,00	0,00	0,00	6.161,25
TOTAL	6.161,25	6.161,25					6.161,25

RESUMEN DE PAGOS

	RESUELTO	FEADER	MAPA	CAPADR
PASTOS ASOCIADOS A GANADERÍA ECOLÓGICA - Pago realizado	6.161,25 €	5.237,06 €	604,42 €	319,77 €

(1) Superficie declarada admisible ajustada con la superficie comprometida.
(2) Factor de penalización valorando el alcance para el tipo de compromiso.

Puede verificar la integridad de una copia de este documento mediante la lectura del código QR adjunto o mediante el acceso a la dirección <https://ws050.juntadeandalucia.es/verificarFirma> indicando el código de VERIFICACIÓN

FIRMADO POR

RAQUEL MARIA ESPIN CRESPO

18/12/2024

VERIFICACIÓN

Pk2jmBDMDBSWPSC42MTUWFP24ALUB4

PÁG. 1301/2078



**RECINTOS RESUELTOS**

REF.	REFERENCIA SIGPAC	CULTIVO	DESCRIPCIÓN CULTIVO	S/R	G.PAGO	PEND. MEDIA (%)	SUP. DEC. ADMISIBLE (ha)	SUP. COMPROM. (ha)	SUP. AJUSTADA COMPR.(1) (ha)	SUP. CONV. SIGPAC (ha)	SUP. CERTIF. (ha)	SUP. CAMPO (ha)	SUP. CAMPO DETER. CULT. DECLARADO (ha)	SUP. DEC. REDUCIDA (ha)	SUP. RESUELTA (ha)
-1624830	21-023-043-00011-001	62000	PASTOS PERMANENTES DE 5 O MAS AÑOS-SIN VARIEDAD	S	428	12,90	5,24	5,24	5,24		5,24			5,24	5,24
-491787	21-023-043-00012-004	62000	PASTOS PERMANENTES DE 5 O MAS AÑOS-SIN VARIEDAD	S	428	9,50	3,18	3,18	3,18		7,07			3,18	3,18
-491673	21-023-041-00183-001	62000	PASTOS PERMANENTES DE 5 O MAS AÑOS-SIN VARIEDAD	S	428	9,90	0,95	0,95	0,95		0,95			0,95	0,95
-491640	21-023-043-00012-008	62000	PASTOS PERMANENTES DE 5 O MAS AÑOS-SIN VARIEDAD	S	428	10,80	0,29	0,29	0,29		0,43			0,29	0,29
-491639	21-023-043-00012-007	62000	PASTOS PERMANENTES DE 5 O MAS AÑOS-SIN VARIEDAD	S	428	9,90	1,39	1,39	1,39		1,64			1,39	1,39
-491638	21-023-043-00012-003	62000	PASTOS PERMANENTES DE 5 O MAS AÑOS-SIN VARIEDAD	S	428	12,90	0,30	0,30	0,30		0,67			0,30	0,30
-491637	21-023-043-00012-002	62000	PASTOS PERMANENTES DE 5 O MAS AÑOS-SIN VARIEDAD	S	428	9,70	0,03	0,03	0,03		0,06			0,03	0,03
-491636	21-023-043-00012-001	62000	PASTOS PERMANENTES DE 5 O MAS AÑOS-SIN VARIEDAD	S	428	12,80	0,01	0,01	0,01		0,04			0,01	0,01
-491635	21-023-043-00010-009	62000	PASTOS PERMANENTES DE 5 O MAS AÑOS-SIN VARIEDAD	S	428	19,90	0,02	0,02	0,02		0,05			0,02	0,02
-491634	21-023-043-00010-007	62000	PASTOS PERMANENTES DE 5 O MAS AÑOS-SIN VARIEDAD	S	428	17,40	0,01	0,01	0,01		0,03			0,01	0,01
-491633	21-023-043-00010-006	62000	PASTOS PERMANENTES DE 5 O MAS AÑOS-SIN VARIEDAD	S	428	19,40	5,19	5,19	5,19		7,98			5,19	5,19
-491632	21-023-043-00010-005	62000	PASTOS PERMANENTES DE 5 O MAS AÑOS-SIN VARIEDAD	S	428	16,80	0,51	0,51	0,51		0,92			0,51	0,51
-150438	21-023-043-00011-006	62000	PASTOS PERMANENTES DE 5 O MAS AÑOS-SIN VARIEDAD	S	428	10,50	0,29	0,29	0,29		0,34			0,29	0,29
4601737	21-023-043-00010-003	62000	PASTOS PERMANENTES DE 5 O MAS AÑOS-SIN VARIEDAD	S	428	14,40	5,04	5,04	5,04		6,72			5,04	5,04
4601764	21-023-041-00183-010	62000	PASTOS PERMANENTES DE 5 O MAS AÑOS-SIN VARIEDAD	S	428	11,90	0,03	0,03	0,03		0,04			0,03	0,03
4602001	21-023-043-00010-001	62000	PASTOS PERMANENTES DE 5 O MAS AÑOS-SIN VARIEDAD	S	428	10,90	0,92	0,92	0,92		0,92			0,92	0,92
1700000007219248	21-023-041-00142-001	62000	PASTOS PERMANENTES DE 5 O MAS AÑOS-SIN VARIEDAD	S	428	15,90	0,88	0,88	0,88		0,88			0,88	0,88
1700000007219250	21-023-043-00011-002	62000	PASTOS PERMANENTES DE 5 O MAS AÑOS-SIN VARIEDAD	S	428	9,80	0,20	0,20	0,20		0,30			0,20	0,20
1700000007219251	21-023-043-00011-003	62000	PASTOS PERMANENTES DE 5 O MAS AÑOS-SIN VARIEDAD	S	428	12,70	0,26	0,26	0,26		0,58			0,26	0,26
1700000007219252	21-023-043-00011-005	62000	PASTOS PERMANENTES DE 5 O MAS AÑOS-SIN VARIEDAD	S	428	19,90	0,01	0,01	0,01		0,04			0,01	0,01
1700000007219253	21-023-043-00012-006	62000	PASTOS PERMANENTES DE 5 O MAS AÑOS-SIN VARIEDAD	S	428	10,90	0,24	0,24	0,24		0,32			0,24	0,24
1700000007219254	21-023-041-00183-003	62000	PASTOS PERMANENTES DE 5 O MAS AÑOS-SIN VARIEDAD	S	428	21,70	0,02	0,02	0,02		0,04			0,02	0,02
1700000007219256	21-023-041-00185-001	62000	PASTOS PERMANENTES DE 5 O MAS AÑOS-SIN VARIEDAD	S	428	10,00	0,12	0,12	0,12		0,19			0,12	0,12
1700000007219259	21-023-043-00013-025	62000	PASTOS PERMANENTES DE 5 O MAS AÑOS-SIN VARIEDAD	S	428	26,40	12,17	12,17	12,17		16,27			12,17	12,17
1700000007219260	21-023-043-00013-019	62000	PASTOS PERMANENTES DE 5 O MAS AÑOS-SIN VARIEDAD	S	428	20,40	14,54	14,54	14,54		19,38			14,54	14,54
1700000007219262	21-023-043-00013-008	62000	PASTOS PERMANENTES DE 5 O MAS AÑOS-SIN VARIEDAD	S	428	8,10	0,24	0,24	0,24		0,24			0,24	0,24
1700000007219264	21-023-043-00013-010	62000	PASTOS PERMANENTES DE 5 O MAS AÑOS-SIN VARIEDAD	S	428	10,80	0,04	0,04	0,04		0,08			0,04	0,04
1700000007219265	21-023-043-00014-001	62000	PASTOS PERMANENTES DE 5 O MAS AÑOS-SIN VARIEDAD	S	428	11,50	0,19	0,19	0,19		0,22			0,19	0,19
1700000007219266	21-023-043-00013-017	62000	PASTOS PERMANENTES DE 5 O MAS AÑOS-SIN VARIEDAD	S	428	49,80	0,06	0,06	0,06		0,16			0,06	0,06
1700000007219267	21-023-043-00013-023	62000	PASTOS PERMANENTES DE 5 O MAS AÑOS-SIN VARIEDAD	S	428	19,00	23,50	23,50	23,50		23,50			23,50	23,50
1700000007219268	21-023-041-00183-008	62000	PASTOS PERMANENTES DE 5 O MAS AÑOS-SIN VARIEDAD	S	428	6,90	0,39	0,39	0,39		0,46			0,39	0,39
1700000007219269	21-023-043-00013-022	62000	PASTOS PERMANENTES DE 5 O MAS AÑOS-SIN VARIEDAD	S	428	18,10	0,68	0,68	0,68		0,90			0,68	0,68
1700000007219271	21-023-043-00013-012	62000	PASTOS PERMANENTES DE 5 O MAS AÑOS-SIN VARIEDAD	S	428	18,10	1,01	1,01	1,01		1,01			1,01	1,01

INCIDENCIAS**INCIDENCIA DESCRIPCIÓN**

- 100400 Recinto con cultivo, variedad, régimen de explotación o uso Sigpac no compatible con la operación solicitada (Anexo IV.I Cultivos y variedades elegibles para las Intervenciones. Orden de 28 de marzo de 2023).
Ref:-491631 Recinto:21-023-043-00010-00002 Cultivo:63000 PASTOS DE MENOS DE 5 AÑOS-SIN VARIEDAD Secano Uso:FY
- 100402 Recinto solicitado no forma parte de ningún organismo de control autorizado para la producción ecológica en Andalucía o fecha de inscripción posterior al plazo establecido (Anexo I. Criterios de Subvencionabilidad. Orden 28 de marzo de 2023).
Ref:-1140176 Recinto:21-023-041-00142-00002 Cultivo:62000 PASTOS PERMANENTES DE 5 O MAS AÑOS-SIN VARIEDAD Secano
- 100407 Explotación solicitada no forma parte de ningún organismo de control autorizado para la producción ecológica en Andalucía o fecha de inscripción posterior al plazo establecido (Anexo I. Criterios de Subvencionabilidad. Orden 28 de marzo de 2023).
Explotación:ES210230000201 Especie:PORCINO
- 100424 Solicita recinto que no está comprometido para la operación.
Ref:-1140176 Recinto:21-023-041-00142-00002 Cultivo:62000 PASTOS PERMANENTES DE 5 O MAS AÑOS-SIN VARIEDAD Secano
Ref:1700000007219275 Recinto:21-023-041-00183-00006 Cultivo:62000 PASTOS PERMANENTES DE 5 O MAS AÑOS-SIN VARIEDAD Secano
Ref:-491629 Recinto:21-023-041-00183-00011 Cultivo:62000 PASTOS PERMANENTES DE 5 O MAS AÑOS-SIN VARIEDAD Secano
Ref:-491631 Recinto:21-023-043-00010-00002 Cultivo:63000 PASTOS DE MENOS DE 5 AÑOS-SIN VARIEDAD Secano

Datos considerados para el Cálculo de la Carga Ganadera mínima y máxima del expediente

(1) Superficie declarada admisible ajustada con la superficie comprometida.
(2) Factor de penalización valorando el alcance para el tipo de compromiso.

Puede verificar la integridad de una copia de este documento mediante la lectura del código QR adjunto o mediante el acceso a la dirección <https://ws050.juntadeandalucia.es/verificarFirma> indicando el código de VERIFICACIÓN

FIRMADO POR

RAQUEL MARIA ESPIN CRESPO

18/12/2024

VERIFICACIÓN

Pk2jmBDMDBSWPSC42MTUWFP24ALUB4

PÁG. 1302/2078



**Datos considerados para el Cálculo de la Carga Ganadera mínima y máxima del expediente**

Explotación	Especie	Inscrito en Sipea y Admisible	Ugm Calculada para CG Mínima	Ugm Calculada para CG Máxima
ES210230000201	OVINA	SI	24,74	24,74
ES210230000201	PORCINO	NO	0,00	6,72
			24,74	31,46

Superficie determinada para Cálculo Carga Ganadera Mínima: 78,11 ha

Superficie determinada para Cálculo Carga Ganadera Máxima: 78,46 ha

Carga Ganadera Mínima Expediente: 0,32 ugm/ha

Carga Ganadera Máxima Expediente: 0,40 ugm/ha

Recintos Determinados para el Cálculo de Garga Ganadera Mínima

REF.	REFERENCIA SIGPAC	CULTIVO	DESCRIPCIÓN CULTIVO	S/R	SUP. RESUELTA (ha)
-1624830	21-023-043-00011-00001	62000	PASTOS PERMANENTES DE 5 O MAS AÑOS-SIN VARIEDAD	S	5,24
-491787	21-023-043-00012-00004	62000	PASTOS PERMANENTES DE 5 O MAS AÑOS-SIN VARIEDAD	S	3,18
-491673	21-023-041-00183-00001	62000	PASTOS PERMANENTES DE 5 O MAS AÑOS-SIN VARIEDAD	S	0,95
-491640	21-023-043-00012-00008	62000	PASTOS PERMANENTES DE 5 O MAS AÑOS-SIN VARIEDAD	S	0,29
-491639	21-023-043-00012-00007	62000	PASTOS PERMANENTES DE 5 O MAS AÑOS-SIN VARIEDAD	S	1,39
-491638	21-023-043-00012-00003	62000	PASTOS PERMANENTES DE 5 O MAS AÑOS-SIN VARIEDAD	S	0,30
-491637	21-023-043-00012-00002	62000	PASTOS PERMANENTES DE 5 O MAS AÑOS-SIN VARIEDAD	S	0,03
-491636	21-023-043-00012-00001	62000	PASTOS PERMANENTES DE 5 O MAS AÑOS-SIN VARIEDAD	S	0,01
-491635	21-023-043-00010-00009	62000	PASTOS PERMANENTES DE 5 O MAS AÑOS-SIN VARIEDAD	S	0,02
-491634	21-023-043-00010-00007	62000	PASTOS PERMANENTES DE 5 O MAS AÑOS-SIN VARIEDAD	S	0,01
-491633	21-023-043-00010-00006	62000	PASTOS PERMANENTES DE 5 O MAS AÑOS-SIN VARIEDAD	S	5,19
-491632	21-023-043-00010-00005	62000	PASTOS PERMANENTES DE 5 O MAS AÑOS-SIN VARIEDAD	S	0,51
-491631	21-023-043-00010-00002	63000	PASTOS DE MENOS DE 5 AÑOS-SIN VARIEDAD	S	0,16
-150438	21-023-043-00011-00006	62000	PASTOS PERMANENTES DE 5 O MAS AÑOS-SIN VARIEDAD	S	0,29
4601737	21-023-043-00010-00003	62000	PASTOS PERMANENTES DE 5 O MAS AÑOS-SIN VARIEDAD	S	5,04
4601764	21-023-041-00183-00010	62000	PASTOS PERMANENTES DE 5 O MAS AÑOS-SIN VARIEDAD	S	0,03
4602001	21-023-043-00010-00001	62000	PASTOS PERMANENTES DE 5 O MAS AÑOS-SIN VARIEDAD	S	0,92
1700000007219248	21-023-041-00142-00001	62000	PASTOS PERMANENTES DE 5 O MAS AÑOS-SIN VARIEDAD	S	0,88
1700000007219250	21-023-043-00011-00002	62000	PASTOS PERMANENTES DE 5 O MAS AÑOS-SIN VARIEDAD	S	0,20
1700000007219251	21-023-043-00011-00003	62000	PASTOS PERMANENTES DE 5 O MAS AÑOS-SIN VARIEDAD	S	0,26
1700000007219252	21-023-043-00011-00005	62000	PASTOS PERMANENTES DE 5 O MAS AÑOS-SIN VARIEDAD	S	0,01
1700000007219253	21-023-043-00012-00006	62000	PASTOS PERMANENTES DE 5 O MAS AÑOS-SIN VARIEDAD	S	0,24
1700000007219254	21-023-041-00183-00003	62000	PASTOS PERMANENTES DE 5 O MAS AÑOS-SIN VARIEDAD	S	0,02
1700000007219256	21-023-041-00185-00001	62000	PASTOS PERMANENTES DE 5 O MAS AÑOS-SIN VARIEDAD	S	0,12
1700000007219259	21-023-043-00013-00025	62000	PASTOS PERMANENTES DE 5 O MAS AÑOS-SIN VARIEDAD	S	12,17
1700000007219260	21-023-043-00013-00019	62000	PASTOS PERMANENTES DE 5 O MAS AÑOS-SIN VARIEDAD	S	14,54
1700000007219262	21-023-043-00013-00008	62000	PASTOS PERMANENTES DE 5 O MAS AÑOS-SIN VARIEDAD	S	0,24
1700000007219264	21-023-043-00013-00010	62000	PASTOS PERMANENTES DE 5 O MAS AÑOS-SIN VARIEDAD	S	0,04
1700000007219265	21-023-043-00014-00001	62000	PASTOS PERMANENTES DE 5 O MAS AÑOS-SIN VARIEDAD	S	0,19
1700000007219266	21-023-043-00013-00017	62000	PASTOS PERMANENTES DE 5 O MAS AÑOS-SIN VARIEDAD	S	0,06

(1) Superficie declarada admisible ajustada con la superficie comprometida.
(2) Factor de penalización valorando el alcance para el tipo de compromiso.Puede verificar la integridad de una copia de este documento mediante la lectura del código QR adjunto o mediante el acceso a la dirección <https://ws050.juntadeandalucia.es/verificarFirma> indicando el código de VERIFICACIÓN

FIRMADO POR

RAQUEL MARIA ESPIN CRESPO

18/12/2024

VERIFICACIÓN

Pk2jmBDMDBSWPSC42MTUWFP24ALUB4

PÁG. 1303/2078



**Datos considerados para el Cálculo de la Carga Ganadera mínima y máxima del expediente****Recintos Determinados para el Cálculo de Garga Ganadera Mínima**

REF.	REFERENCIA SIGPAC	CULTIVO	DESCRIPCIÓN CULTIVO	SUP.	
				S/R	RESUELTA (ha)
170000007219267	21-023-043-00013-00023	62000	PASTOS PERMANENTES DE 5 O MAS AÑOS-SIN VARIEDAD	S	23,50
170000007219268	21-023-041-00183-00008	62000	PASTOS PERMANENTES DE 5 O MAS AÑOS-SIN VARIEDAD	S	0,39
170000007219269	21-023-043-00013-00022	62000	PASTOS PERMANENTES DE 5 O MAS AÑOS-SIN VARIEDAD	S	0,68
170000007219271	21-023-043-00013-00012	62000	PASTOS PERMANENTES DE 5 O MAS AÑOS-SIN VARIEDAD	S	1,01

Recintos Determinados para el Cálculo de Garga Ganadera Máxima

REF.	REFERENCIA SIGPAC	CULTIVO	DESCRIPCIÓN CULTIVO	SUP.	
				S/R	RESUELTA (ha)
-1624859	21-023-043-00012-00010	62000	PASTOS PERMANENTES DE 5 O MAS AÑOS-SIN VARIEDAD	S	0,10
-1624830	21-023-043-00011-00001	62000	PASTOS PERMANENTES DE 5 O MAS AÑOS-SIN VARIEDAD	S	5,24
-1140183	21-023-043-00012-00011	62000	PASTOS PERMANENTES DE 5 O MAS AÑOS-SIN VARIEDAD	S	0,00
-1140179	21-023-043-00011-00008	63000	PASTOS DE MENOS DE 5 AÑOS-SIN VARIEDAD	S	0,16
-1140176	21-023-041-00142-00002	62000	PASTOS PERMANENTES DE 5 O MAS AÑOS-SIN VARIEDAD	S	0,09
-491787	21-023-043-00012-00004	62000	PASTOS PERMANENTES DE 5 O MAS AÑOS-SIN VARIEDAD	S	3,18
-491673	21-023-041-00183-00001	62000	PASTOS PERMANENTES DE 5 O MAS AÑOS-SIN VARIEDAD	S	0,95
-491640	21-023-043-00012-00008	62000	PASTOS PERMANENTES DE 5 O MAS AÑOS-SIN VARIEDAD	S	0,29
-491639	21-023-043-00012-00007	62000	PASTOS PERMANENTES DE 5 O MAS AÑOS-SIN VARIEDAD	S	1,39
-491638	21-023-043-00012-00003	62000	PASTOS PERMANENTES DE 5 O MAS AÑOS-SIN VARIEDAD	S	0,30
-491637	21-023-043-00012-00002	62000	PASTOS PERMANENTES DE 5 O MAS AÑOS-SIN VARIEDAD	S	0,03
-491636	21-023-043-00012-00001	62000	PASTOS PERMANENTES DE 5 O MAS AÑOS-SIN VARIEDAD	S	0,01
-491635	21-023-043-00010-00009	62000	PASTOS PERMANENTES DE 5 O MAS AÑOS-SIN VARIEDAD	S	0,02
-491634	21-023-043-00010-00007	62000	PASTOS PERMANENTES DE 5 O MAS AÑOS-SIN VARIEDAD	S	0,01
-491633	21-023-043-00010-00006	62000	PASTOS PERMANENTES DE 5 O MAS AÑOS-SIN VARIEDAD	S	5,19
-491632	21-023-043-00010-00005	62000	PASTOS PERMANENTES DE 5 O MAS AÑOS-SIN VARIEDAD	S	0,51
-491631	21-023-043-00010-00002	63000	PASTOS DE MENOS DE 5 AÑOS-SIN VARIEDAD	S	0,16
-491629	21-023-041-00183-00011	62000	PASTOS PERMANENTES DE 5 O MAS AÑOS-SIN VARIEDAD	S	0,00
-150438	21-023-043-00011-00006	62000	PASTOS PERMANENTES DE 5 O MAS AÑOS-SIN VARIEDAD	S	0,29
4601737	21-023-043-00010-00003	62000	PASTOS PERMANENTES DE 5 O MAS AÑOS-SIN VARIEDAD	S	5,04
4601764	21-023-041-00183-00010	62000	PASTOS PERMANENTES DE 5 O MAS AÑOS-SIN VARIEDAD	S	0,03
4602001	21-023-043-00010-00001	62000	PASTOS PERMANENTES DE 5 O MAS AÑOS-SIN VARIEDAD	S	0,92
170000007219248	21-023-041-00142-00001	62000	PASTOS PERMANENTES DE 5 O MAS AÑOS-SIN VARIEDAD	S	0,88
170000007219250	21-023-043-00011-00002	62000	PASTOS PERMANENTES DE 5 O MAS AÑOS-SIN VARIEDAD	S	0,20
170000007219251	21-023-043-00011-00003	62000	PASTOS PERMANENTES DE 5 O MAS AÑOS-SIN VARIEDAD	S	0,26
170000007219252	21-023-043-00011-00005	62000	PASTOS PERMANENTES DE 5 O MAS AÑOS-SIN VARIEDAD	S	0,01
170000007219253	21-023-043-00012-00006	62000	PASTOS PERMANENTES DE 5 O MAS AÑOS-SIN VARIEDAD	S	0,24
170000007219254	21-023-041-00183-00003	62000	PASTOS PERMANENTES DE 5 O MAS AÑOS-SIN VARIEDAD	S	0,02
170000007219256	21-023-041-00185-00001	62000	PASTOS PERMANENTES DE 5 O MAS AÑOS-SIN VARIEDAD	S	0,12

(1) Superficie declarada admisible ajustada con la superficie comprometida.
(2) Factor de penalización valorando el alcance para el tipo de compromiso.

Puede verificar la integridad de una copia de este documento mediante la lectura del código QR adjunto o mediante el acceso a la dirección <https://ws050.juntadeandalucia.es/verificarFirma> indicando el código de VERIFICACIÓN

FIRMADO POR

RAQUEL MARIA ESPIN CRESPO

18/12/2024

VERIFICACIÓN

Pk2jmBDMDBSWPSC42MTUWFP24ALUB4

PÁG. 1304/2078



**Datos considerados para el Cálculo de la Carga Ganadera mínima y máxima del expediente****Recintos Determinados para el Cálculo de Garga Ganadera Máxima**

REF.	REFERENCIA SIGPAC	CULTIVO	DESCRIPCIÓN CULTIVO	SUP.	
				S/R	RESUELTA (ha)
1700000007219259	21-023-043-00013-00025	62000	PASTOS PERMANENTES DE 5 O MAS AÑOS-SIN VARIEDAD	S	12,17
1700000007219260	21-023-043-00013-00019	62000	PASTOS PERMANENTES DE 5 O MAS AÑOS-SIN VARIEDAD	S	14,54
1700000007219262	21-023-043-00013-00008	62000	PASTOS PERMANENTES DE 5 O MAS AÑOS-SIN VARIEDAD	S	0,24
1700000007219264	21-023-043-00013-00010	62000	PASTOS PERMANENTES DE 5 O MAS AÑOS-SIN VARIEDAD	S	0,04
1700000007219265	21-023-043-00014-00001	62000	PASTOS PERMANENTES DE 5 O MAS AÑOS-SIN VARIEDAD	S	0,19
1700000007219266	21-023-043-00013-00017	62000	PASTOS PERMANENTES DE 5 O MAS AÑOS-SIN VARIEDAD	S	0,06
1700000007219267	21-023-043-00013-00023	62000	PASTOS PERMANENTES DE 5 O MAS AÑOS-SIN VARIEDAD	S	23,50
1700000007219268	21-023-041-00183-00008	62000	PASTOS PERMANENTES DE 5 O MAS AÑOS-SIN VARIEDAD	S	0,39
1700000007219269	21-023-043-00013-00022	62000	PASTOS PERMANENTES DE 5 O MAS AÑOS-SIN VARIEDAD	S	0,68
1700000007219271	21-023-043-00013-00012	62000	PASTOS PERMANENTES DE 5 O MAS AÑOS-SIN VARIEDAD	S	1,01
1700000007219275	21-023-041-00183-00006	62000	PASTOS PERMANENTES DE 5 O MAS AÑOS-SIN VARIEDAD	S	0,00

Incidencias de carga ganadera**INCIDENCIA DESCRIPCIÓN**

100407	Explotación solicitada no forma parte de ningún organismo de control autorizado para la producción ecológica en Andalucía o fecha de inscripción posterior al plazo establecido (Anexo I. Criterios de Subvencionabilidad. Orden 28 de marzo de 2023). Explotación:ES210230000201 Especie:PORCINO
--------	--

(1) Superficie declarada admisible ajustada con la superficie comprometida.
(2) Factor de penalización valorando el alcance para el tipo de compromiso.

Puede verificar la integridad de una copia de este documento mediante la lectura del código QR adjunto o mediante el acceso a la dirección <https://ws050.juntadeandalucia.es/verificarFirma> indicando el código de VERIFICACIÓN

FIRMADO POR	RAQUEL MARIA ESPIN CRESPO	18/12/2024
VERIFICACIÓN	Pk2jmBDMDBSWPSC42MTUWFP24ALUB4	PÁG. 1305/2078



**APELLIDOS Y NOMBRE / RAZÓN SOCIAL**

MORA ROMERO ILDEFONSO

NIF

***4620*

EXPEDIENTE

1195112

ANUALIDAD DE PAGO

1ª

IMPORTE POR ANUALIDAD

	2023	2024	2025	2026	2027
IMPORTE MÁXIMO SUBVENCIONABLE	2.688,07 €	2.688,07 €	2.688,07 €	2.688,07 €	2.688,07 €
IMPORTE MEDIO DE TRANSFERENCIA (€/ha)	181,63 €	181,63 €	181,63 €	181,63 €	181,63 €

RESUMEN DE UNIDADES

Cód	GRUPO DE PAGO	Sup. Dec. Admisible (ha)	Sup. Comprometida (ha)	Sup. ajustada compromiso (1) (ha)	% sobredec.	Sup. Resuelta (ha)	Importe Declarado	Importe Topado	Importe Resuelto	Importe tras sobredec.
426	HERBÁCEOS	10,14		10,14	0,00	10,14	1.532,86	1.532,86	1.532,86	1.532,86
429	OLIVAR	4,66		4,66	0,00	4,66	1.155,21	1.155,21	1.155,21	1.155,21
TOTAL		14,80	14,80	14,80		14,80	2.688,07	2.688,07	2.688,07	2.688,07

APLICACIÓN DE REDUCCIONES Y PENALIZACIONES

GRUPO DE PAGO	Importe Calculado	Importe prereduc.	Criterios de subvencionabilidad y compromisos	Presentación tardía	Omisión declaración	Condicionidad	IMPORTE (Euros) RESUELTO
HERBÁCEOS	1.532,86	1.532,86	0,00	0,00	0,00	0,00	1.532,86
OLIVAR	1.155,21	1.155,21	0,00	0,00	0,00	0,00	1.155,21
TOTAL	2.688,07	2.688,07					2.688,07

RESUMEN DE PAGOS

	RESUELTO	FEADER	MAPA	CAPADR
HERBÁCEOS - Pago realizado	1.532,86 €	1.302,93 €	150,37 €	79,56 €
OLIVAR - Pago realizado	1.155,21 €	981,93 €	113,33 €	59,95 €
TOTAL	2.688,07 €	2.284,86 €	263,70 €	139,51 €

RECINTOS RESUELTOS

REE	REFERENCIA SIGPAC	CULTIVO DESCRIPCIÓN CULTIVO	S/R G.PAGO	PEND. MEDIA (%)	SUP. DEC. ADMISIBLE (ha)	SUP. COMPROM. (ha)	SUP. AJUSTADA COMPROM. (1) (ha)	SUP. CONV. SIGPAC (ha)	SUP. CERTIF. (ha)	SUP. CAMPO (ha)	SUP. CAMPO DETER. CULT. DECLARADO (ha)	SUP. DEC. REDUCIDA (ha)	SUP. RESUELTA (ha)
170000006771924	21-011-025-00145-001	50031 GARBANZOS-LECHOSO	S 426	5,30	0,21	0,21	0,21	0,21	0,21			0,21	0,21
170000006771926	21-053-029-00078-002	3320 TRIGO DURO-AMILCAR	S 426	7,60	2,48	2,48	2,48	2,48	2,48			2,48	2,48
170000006771927	21-053-029-00117-002	13010 TRITICALE-BONDADOSO	S 426	1,50	0,68	0,68	0,68	0,68	0,68			0,68	0,68
170000006771928	21-053-029-00062-002	41095 HABAS-PROTHABAT 69	S 426	13,60	0,10	0,10	0,10	0,10	0,10			0,10	0,10
170000006771929	21-053-029-00064-002	41095 HABAS-PROTHABAT 69	S 426	3,30	0,79	0,79	0,79	0,79	0,79			0,79	0,79
170000006771930	21-053-029-00065-001	41095 HABAS-PROTHABAT 69	S 426	3,20	0,11	0,11	0,11	0,11	0,11			0,11	0,11
170000006771933	21-011-034-00031-001	33188 GIRASOL-SY SANTOS	S 426	3,70	3,95	3,95	3,95	3,95	3,95			3,95	3,95
170000006771937	21-053-031-00011-001	13010 TRITICALE-BONDADOSO	S 426	5,70	0,44	0,44	0,44	0,44	0,44			0,44	0,44
170000006771938	21-053-033-00172-001	13010 TRITICALE-BONDADOSO	S 426	3,30	0,08	0,08	0,08	0,08	0,08			0,08	0,08
170000006771948	21-053-031-00003-001	41095 HABAS-PROTHABAT 69	S 426	7,90	1,30	1,30	1,30	1,30	1,30			1,30	1,30
170000006771945	21-011-032-00008-001	101003 OLIVAR-ARBEQUINA	R 429	3,70	3,46	3,46	3,46	3,46	3,46			3,46	3,46
170000006771946	21-053-029-00062-001	101323 OLIVAR-VERDIAL DE HUEVAR	S 429	14,20	0,14	0,14	0,14	0,14	0,14			0,14	0,14
170000006771947	21-053-031-00019-001	101323 OLIVAR-VERDIAL DE HUEVAR	S 429	7,20	1,06	1,06	1,06	1,06	1,06			1,06	1,06

(1) Superficie declarada admisible ajustada con la superficie comprometida.
(2) Factor de penalización valorando el alcance para el tipo de compromiso.

Puede verificar la integridad de una copia de este documento mediante la lectura del código QR adjunto o mediante el acceso a la dirección <https://ws050.juntadeandalucia.es/verificarFirma> indicando el código de VERIFICACIÓN

FIRMADO POR

RAQUEL MARIA ESPIN CRESPO

18/12/2024

VERIFICACIÓN

Pk2jmBDMDBSWPSC42MTUWFP24ALUB4

PÁG. 1306/2078



**APELLIDOS Y NOMBRE / RAZÓN SOCIAL**

MORA ROMERO JESUS

NIF
***4100*EXPEDIENTE
1168715ANUALIDAD
DE PAGO
1ª**IMPORTES POR ANUALIDAD**

	2023	2024	2025	2026	2027
IMPORTE MÁXIMO SUBVENCIONABLE	773,45 €	773,45 €	773,45 €	773,45 €	773,45 €
IMPORTE MEDIO DE TRANSFERENCIA (€/ha)	247,90 €	247,90 €	247,90 €	247,90 €	247,90 €

RESUMEN DE UNIDADES

Cód	GRUPO DE PAGO	Sup. Dec. Admisible (ha)	Sup. Comprometida (ha)	Sup. ajustada compromiso (1) (ha)	% sobredec.	Sup. Resuelta (ha)	Importe Declarado	Importe Topado	Importe Resuelto	Importe tras sobredec.
429	OLIVAR	3,12		3,12	0,00	3,12	773,45	773,45	773,45	773,45
TOTAL		3,12	3,12	3,12		3,12	773,45	773,45	773,45	773,45

APLICACIÓN DE REDUCCIONES Y PENALIZACIONES

GRUPO DE PAGO	Importe Calculado	Importe prereduc.	Criterios de subvencionabilidad y compromisos	Presentación tardía	Omisión declaración	Condicionalidad	IMPORTE (Euros) RESUELTO
OLIVAR	773,45	773,45	0,00	0,00	0,00	0,00	773,45
TOTAL	773,45	773,45					773,45

RESUMEN DE PAGOS

IMPORTE (Euros)

	RESUELTO	FEADER	MAPA	CAPADR
OLIVAR - Pago realizado	773,45 €	657,43 €	75,88 €	40,14 €

RECINTOS RESUELTOS

REF.	REFERENCIA SIGPAC	CULTIVO	DESCRIPCIÓN CULTIVO	S/R G.PAGO	PEND. MEDIA (%)	SUP. DEC. ADMISIBLE (ha)	SUP. COMPROM. (ha)	SUP. AJUSTADA COMPR.(1) (ha)	SUP. CONY. SIGPAC (ha)	SUP. CERTIE (ha)	SUP. CAMPO (ha)	SUP. CAMPO DETER. CULT. DECLARADO (ha)	SUP. DEC. REDUCIDA (ha)	SUP. RESUELTA (ha)
4646122	21-053-031-00015-001	101010	OLIVAR-PICUAL	S 429	5,70	0,43	0,43	0,43		0,43			0,43	0,43
4646123	21-053-033-00187-001	101003	OLIVAR-ARBEQUINA	S 429	5,40	2,69	2,69	2,69		2,69			2,69	2,69

(1) Superficie declarada admisible ajustada con la superficie comprometida.
(2) Factor de penalización valorando el alcance para el tipo de compromiso.Puede verificar la integridad de una copia de este documento mediante la lectura del código QR adjunto o mediante el acceso a la dirección <https://ws050.juntadeandalucia.es/verificarFirma> indicando el código de VERIFICACIÓN

FIRMADO POR

RAQUEL MARIA ESPIN CRESPO

18/12/2024

VERIFICACIÓN

Pk2jmBDMDBSWPSC42MTUWFP24ALUB4

PÁG. 1307/2078



**APELLIDOS Y NOMBRE / RAZÓN SOCIAL**

MORALES DOMINGUEZ CECILIA

NIF
***4810*EXPEDIENTE
1242099**ANUALIDAD DE PAGO**

1ª

IMPORTE POR ANUALIDAD

	2023	2024	2025	2026	2027
IMPORTE MÁXIMO SUBVENCIONABLE	4.781,99 €	4.781,99 €	4.781,99 €	4.781,99 €	4.781,99 €
IMPORTE MEDIO DE TRANSFERENCIA (€/ha)	247,90 €	247,90 €	247,90 €	247,90 €	247,90 €

RESUMEN DE UNIDADES

Cód	GRUPO DE PAGO	Sup. Dec. Admisible (ha)	Sup. Comprometida (ha)	Sup. ajustada compromiso (1) (ha)	% sobredec.	Sup. Resuelta (ha)	Importe Declarado	Importe Topado	Importe Resuelto	Importe tras sobredec.
429	OLIVAR	19,29		19,29	0,00	19,29	4.781,99	4.781,99	4.781,99	4.781,99
TOTAL		19,29	19,29	19,29		19,29	4.781,99	4.781,99	4.781,99	4.781,99

APLICACIÓN DE REDUCCIONES Y PENALIZACIONES

GRUPO DE PAGO	Importe Calculado	Importe prereduc.	Criterios de subvencionabilidad y compromisos	Presentación tardía	Omisión declaración	Condicionabilidad	IMPORTE (Euros) RESUELTO
OLIVAR	4.781,99	4.781,99	0,00	0,00	0,00	0,00	4.781,99
TOTAL	4.781,99	4.781,99					4.781,99

RESUMEN DE PAGOS**IMPORTE (Euros)**

	RESUELTO	FEADER	MAPA	CAPADR
OLIVAR - Pago realizado	4.781,99 €	4.064,69 €	469,11 €	248,19 €

RECINTOS RESUELTOS

REF.	REFERENCIA SIGPAC	CULTIVO DESCRIPCIÓN CULTIVO	S/R G.PAGO	PEND. MEDIA (%)	SUP. DEC. ADMISIBLE (ha)	SUP. COMPROM. (ha)	SUP. AJUSTADA COMPROM. (1) (ha)	SUP. CONY. SIGPAC (ha)	SUP. CERTIE (ha)	SUP. CAMPO (ha)	SUP. CAMPO DETER. CULT. DECLARADO (ha)	SUP. DEC. REDUCIDA (ha)	SUP. RESUELTA (ha)
5244302	21-009-018-00032-001	101007 OLIVAR-MANZANILLA	S 429	30,10	0,29	0,29	0,29		0,29			0,29	0,29
5244304	21-009-018-00063-001	101007 OLIVAR-MANZANILLA	S 429	22,60	0,45	0,45	0,45		0,45			0,45	0,45
5244305	21-009-018-00064-001	101007 OLIVAR-MANZANILLA	S 429	24,70	0,43	0,43	0,43		0,43			0,43	0,43
1700000005014331	21-009-018-00029-001	101007 OLIVAR-MANZANILLA	S 429	43,70	1,82	1,82	1,82		1,82			1,82	1,82
1700000005014332	21-009-018-00030-001	101007 OLIVAR-MANZANILLA	S 429	25,60	1,06	1,06	1,06		1,06			1,06	1,06
1700000005014333	21-009-018-00037-001	101007 OLIVAR-MANZANILLA	S 429	31,50	1,11	1,11	1,11		1,11			1,11	1,11
1700000005014334	21-009-018-00040-001	101007 OLIVAR-MANZANILLA	S 429	32,90	0,75	0,75	0,75		0,75			0,75	0,75
1700000005014335	21-009-018-00041-001	101007 OLIVAR-MANZANILLA	S 429	36,10	0,48	0,48	0,48		0,48			0,48	0,48
1700000005014336	21-009-018-00051-004	101007 OLIVAR-MANZANILLA	S 429	32,50	9,06	9,06	9,06		9,06			9,06	9,06
1700000005014337	21-009-018-00057-001	101007 OLIVAR-MANZANILLA	S 429	22,70	0,33	0,33	0,33		0,33			0,33	0,33
1700000005014338	21-009-018-00065-001	101007 OLIVAR-MANZANILLA	S 429	25,20	0,42	0,42	0,42		0,42			0,42	0,42
1700000005014339	21-009-018-00067-001	101007 OLIVAR-MANZANILLA	S 429	51,40	1,28	1,28	1,28		1,28			1,28	1,28
1700000005014340	21-009-018-00071-001	101007 OLIVAR-MANZANILLA	S 429	21,70	0,45	0,45	0,45		0,45			0,45	0,45
1700000005014341	21-009-018-00072-001	101007 OLIVAR-MANZANILLA	S 429	40,00	0,01	0,01	0,01		0,01			0,01	0,01
1700000005014342	21-009-018-00051-003	101007 OLIVAR-MANZANILLA	S 429	29,30	1,35	1,35	1,35		1,35			1,35	1,35

INCIDENCIAS**INCIDENCIA DESCRIPCIÓN**

452	Actividad agraria declarada en un recinto no compatible con el uso PA, PR o PS asignado en SIGPAC para ese recinto. Ref:4625005 Recinto:21-009-018-00051-00007 Cultivo:62000 PASTOS PERMANENTES DE 5 O MAS AÑOS-SIN VARIEDAD Secano USO ASIGNADO EN SIGPAC:PA Ref:4625006 Recinto:21-009-018-00051-00008 Cultivo:62000 PASTOS PERMANENTES DE 5 O MAS AÑOS-SIN VARIEDAD Secano USO ASIGNADO EN SIGPAC:PA
100402	Recinto solicitado no forma parte de ningún organismo de control autorizado para la producción ecológica en Andalucía o fecha de inscripción posterior al plazo establecido (Anexo I. Criterios de Subvencionabilidad. Orden 28 de marzo de 2023). Ref:4625005 Recinto:21-009-018-00051-00007 Cultivo:62000 PASTOS PERMANENTES DE 5 O MAS AÑOS-SIN VARIEDAD Secano Ref:4625006 Recinto:21-009-018-00051-00008 Cultivo:62000 PASTOS PERMANENTES DE 5 O MAS AÑOS-SIN VARIEDAD Secano
100420	Expediente que declara recintos pertenecientes al grupo de pago de Pastos que no tiene explotaciones ganaderas válidas para la Operación.
100424	Solicita recinto que no está comprometido para la operación. Ref:4625005 Recinto:21-009-018-00051-00007 Cultivo:62000 PASTOS PERMANENTES DE 5 O MAS AÑOS-SIN VARIEDAD Secano Ref:4625006 Recinto:21-009-018-00051-00008 Cultivo:62000 PASTOS PERMANENTES DE 5 O MAS AÑOS-SIN VARIEDAD Secano

(1) Superficie declarada admisible ajustada con la superficie comprometida.
(2) Factor de penalización valorando el alcance para el tipo de compromiso.Puede verificar la integridad de una copia de este documento mediante la lectura del código QR adjunto o mediante el acceso a la dirección <https://ws050.juntadeandalucia.es/verificarFirma> indicando el código de VERIFICACIÓN

FIRMADO POR

RAQUEL MARIA ESPIN CRESPO

18/12/2024

VERIFICACIÓN

Pk2jmBDMDBSWPSC42MTUWFP24ALUB4

PÁG. 1308/2078





APELLIDOS Y NOMBRE / RAZÓN SOCIAL

MORALES GALAN FRANCISCO DE ASIS

NIF

***7872*

EXPEDIENTE

1157025

ANUALIDAD DE PAGO

1ª

IMPORTES POR ANUALIDAD

	2023	2024	2025	2026	2027
IMPORTE MÁXIMO SUBVENCIONABLE	970,92 €	970,92 €	970,92 €	970,92 €	970,92 €
IMPORTE MEDIO DE TRANSFERENCIA (€/ha)	216,24 €	216,24 €	216,24 €	216,24 €	216,24 €

RESUMEN DE UNIDADES

Cód	GRUPO DE PAGO	Sup. Dec. Admisible (ha)	Sup. Comprometida (ha)	Sup. ajustada compromiso (1) (ha)	% sobredec.	Sup. Resuelta (ha)	Importe Declarado	Importe Topado	Importe Resuelto	Importe tras sobredec.
432	FRUTALES SECANO	4,49		4,49	0,00	4,49	970,92	970,92	970,92	970,92
TOTAL		4,49	4,49	4,49		4,49	970,92	970,92	970,92	970,92

APLICACIÓN DE REDUCCIONES Y PENALIZACIONES

GRUPO DE PAGO	Importe Calculado	Importe prereduc.	Criterios de subvencionabilidad y compromisos	Presentación tardía	Omisión declaración	Condicionalidad	IMPORTE (Euros) RESUELTO
FRUTALES SECANO	970,92	970,92	0,00	0,00	0,00	0,00	970,92
TOTAL	970,92	970,92					970,92

RESUMEN DE PAGOS

	IMPORTE (Euros)			
	RESUELTO	FEADER	MAPA	CAPADR
FRUTALES SECANO - Pago realizado	970,92 €	825,28 €	95,25 €	50,39 €

RECINTOS RESUELTOS

REF.	REFERENCIA SIGPAC	CULTIVO	DESCRIPCIÓN CULTIVO	S/R G.PAGO	PEND. MEDIA (%)	SUP. DEC. ADMISIBLE (ha)	SUP. COMPROM. (ha)	SUP. AJUSTADA COMPROM. (1) (ha)	SUP. CONY. SIGPAC (ha)	SUP. CERTIE (ha)	SUP. CAMPO (ha)	SUP. CAMPO DETER. CULT. DECLARADO (ha)	SUP. DEC. REDUCIDA (ha)	SUP. RESUELTA (ha)
1700000004488915	21-034-005-00029-001	117090	CASTAÑOS-PELONA	S 432	9,30	0,12	0,12	0,12		0,12			0,12	0,12
1700000004488916	21-034-006-00094-004	117090	CASTAÑOS-PELONA	S 432	11,30	0,10	0,10	0,10		0,10			0,10	0,10
1700000004488917	21-034-006-00099-002	117090	CASTAÑOS-PELONA	S 432	7,20	0,10	0,10	0,10		0,10			0,10	0,10
1700000004488918	21-034-006-00114-002	117090	CASTAÑOS-PELONA	S 432	0,80	0,03	0,03	0,03		0,03			0,03	0,03
1700000004488919	21-034-006-00099-001	117090	CASTAÑOS-PELONA	S 432	17,40	0,39	0,39	0,39		0,39			0,39	0,39
1700000004488920	21-034-006-00114-001	117090	CASTAÑOS-PELONA	S 432	11,70	0,63	0,63	0,63		0,63			0,63	0,63
1700000004488921	21-034-006-00094-003	117090	CASTAÑOS-PELONA	S 432	27,40	3,12	3,12	3,12		3,12			3,12	3,12

(1) Superficie declarada admisible ajustada con la superficie comprometida.
 (2) Factor de penalización valorando el alcance para el tipo de compromiso.

Puede verificar la integridad de una copia de este documento mediante la lectura del código QR adjunto o mediante el acceso a la dirección <https://ws050.juntadeandalucia.es/verificarFirma> indicando el código de VERIFICACIÓN

FIRMADO POR	RAQUEL MARIA ESPIN CRESPO	18/12/2024	
VERIFICACIÓN	Pk2jmBDMDBSWPSC42MTUWFP24ALUB4	PÁG. 1309/2078	



APELLIDOS Y NOMBRE / RAZÓN SOCIAL

MORALES MARTIN DE OLIVA JAIME

NIF
****7079*

EXPEDIENTE
1217715

ANUALIDAD DE PAGO
1ª

IMPORTES POR ANUALIDAD

	2023	2024	2025	2026	2027
IMPORTE MÁXIMO SUBVENCIONABLE	1.395,30 €	1.395,30 €	1.395,30 €	1.395,30 €	1.395,30 €
IMPORTE MEDIO DE TRANSFERENCIA (€/ha)	151,17 €	151,17 €	151,17 €	151,17 €	151,17 €

RESUMEN DE UNIDADES

Cód	GRUPO DE PAGO	Sup. Dec. Admisible (ha)	Sup. Comprometida (ha)	Sup. ajustada compromiso (1) (ha)	% sobredec.	Sup. Resuelta (ha)	Importe Declarado	Importe Topado	Importe Resuelto	Importe tras sobredec.
426	HERBÁCEOS	9,23		9,23	0,00	9,23	1.395,30	1.395,30	1.395,30	1.395,30
TOTAL		9,23	9,23	9,23		9,23	1.395,30	1.395,30	1.395,30	1.395,30

APLICACIÓN DE REDUCCIONES Y PENALIZACIONES

GRUPO DE PAGO	Importe Calculado	Importe prereduc.	Criterios de subvencionabilidad y compromisos	Presentación tardía	Omisión declaración	Condicionalidad	IMPORTE (Euros) RESUELTO
HERBÁCEOS	1.395,30	1.395,30	0,00	0,00	0,00	0,00	1.395,30
TOTAL	1.395,30	1.395,30					1.395,30

RESUMEN DE PAGOS

	IMPORTE (Euros)			
	RESUELTO	FEADER	MAPA	CAPADR
HERBÁCEOS - Pago realizado	1.395,30 €	1.186,01 €	136,88 €	72,41 €

RECINTOS RESUELTOS

REF.	REFERENCIA SIGPAC	CULTIVO	DESCRIPCIÓN CULTIVO	S/R	G.PAGO	PEND. MEDIA (%)	SUP. DEC. ADMISIBLE (ha)	SUP. COMPROM. (ha)	SUP. AJUSTADA COMPR.(1) (ha)	SUP. CONY. SIGPAC (ha)	SUP. CERTIE (ha)	SUP. CAMPO (ha)	SUP. CAMPO DETER. CULT. DECLARADO (ha)	SUP. DEC. REDUCIDA (ha)	SUP. RESUELTA (ha)
1700000005149693	21-040-008-00165-007	33227	GIRASOL-P64LL134	S	426	3,70	9,23	9,23	9,23		9,23			9,23	9,23

(1) Superficie declarada admisible ajustada con la superficie comprometida.
(2) Factor de penalización valorando el alcance para el tipo de compromiso.

Puede verificar la integridad de una copia de este documento mediante la lectura del código QR adjunto o mediante el acceso a la dirección <https://ws050.juntadeandalucia.es/verificarFirma> indicando el código de VERIFICACIÓN

FIRMADO POR	RAQUEL MARIA ESPIN CRESPO	18/12/2024
VERIFICACIÓN	Pk2jmBDMDBSWPSC42MTUWFP24ALUB4	PÁG. 1310/2078





APELLIDOS Y NOMBRE / RAZÓN SOCIAL

MORAN ANTUNEZ LEONARDO

NIF
***8872*

EXPEDIENTE
1236750

ANUALIDAD DE PAGO
1ª

IMPORTE POR ANUALIDAD

	2023	2024	2025	2026	2027
IMPORTE MÁXIMO SUBVENCIONABLE	6.161,25 €	6.161,25 €	6.161,25 €	6.161,25 €	6.161,25 €
IMPORTE MEDIO DE TRANSFERENCIA (€/ha)	82,15 €	82,15 €	82,15 €	82,15 €	82,15 €

RESUMEN DE UNIDADES

Cód	GRUPO DE PAGO	Sup. Dec. Admisible (ha)	Sup. Comprometida (ha)	Sup. ajustada compromiso (1) (ha)	% sobredec.	Sup. Resuelta (ha)	Importe Declarado	Importe Topado	Importe Resuelto	Importe tras sobredec.
428	PASTOS ASOCIADOS A GANADERÍA ECOLÓGICA	184,48		75,00	0,00	75,00	6.161,25	6.161,25	6.161,25	6.161,25
TOTAL		184,48	75,00	75,00		75,00	6.161,25	6.161,25	6.161,25	6.161,25

APLICACIÓN DE REDUCCIONES Y PENALIZACIONES

GRUPO DE PAGO	Importe Calculado	Importe prerreduc.	Criterios de subvencionabilidad y compromisos	Presentación tardía	Omisión declaración	Condicionidad	IMPORTE (Euros) RESUELTO
PASTOS ASOCIADOS A GANADERÍA	6.161,25	6.161,25	0,00	0,00	0,00	0,00	6.161,25
TOTAL	6.161,25	6.161,25					6.161,25

RESUMEN DE PAGOS

	RESUELTO	FEADER	MAPA	CAPADR
PASTOS ASOCIADOS A GANADERÍA ECOLÓGICA - Pago realizado	6.161,25 €	5.237,06 €	604,42 €	319,77 €

RECINTOS RESUELTOS

REE	REFERENCIA SIGPAC	CULTIVO DESCRIPCIÓN CULTIVO	S/R G.PAGO	PEND. MEDIA (%)	SUP. DEC. ADMISIBLE (ha)	SUP. COMPROM.	SUP. AJUSTADA COMPROM. (1) (ha)	SUP. CONV. SIGPAC (ha)	SUP. CERTIF. (ha)	SUP. CAMPO (ha)	SUP. CAMPO DETER. CULT. DECLARADO (ha)	SUP. DEC. REDUCIDA (ha)	SUP. RESUELTA (ha)
-1047651	21-009-010-00177-004	62000 PASTOS PERMANENTES DE 5 O MAS AÑOS-SIN VARIEDAD	S 428	15,80	1,86	1,86	1,86		1,86			1,86	1,86
1700000005631107	21-009-010-00145-002	62000 PASTOS PERMANENTES DE 5 O MAS AÑOS-SIN VARIEDAD	S 428	14,10	3,74	3,74	3,74		3,74			3,74	3,74
1700000005631108	21-009-010-00145-004	62000 PASTOS PERMANENTES DE 5 O MAS AÑOS-SIN VARIEDAD	S 428	12,50	2,22	2,22	2,22		2,22			2,22	2,22
1700000005631109	21-009-010-00255-001	62000 PASTOS PERMANENTES DE 5 O MAS AÑOS-SIN VARIEDAD	S 428	16,10	1,80	1,80	1,80		1,80			1,80	1,80
1700000005631110	21-009-010-00255-002	62000 PASTOS PERMANENTES DE 5 O MAS AÑOS-SIN VARIEDAD	S 428	4,20	0,14	0,14	0,14		0,14			0,14	0,14
1700000005631111	21-009-010-00160-006	62000 PASTOS PERMANENTES DE 5 O MAS AÑOS-SIN VARIEDAD	S 428	16,00	11,21	11,21	11,21		11,21			11,21	11,21
1700000005631112	21-009-010-00160-007	62000 PASTOS PERMANENTES DE 5 O MAS AÑOS-SIN VARIEDAD	S 428	18,70	43,12	43,12	43,12		43,12			43,12	43,12
1700000005631113	21-009-010-00160-002	62000 PASTOS PERMANENTES DE 5 O MAS AÑOS-SIN VARIEDAD	S 428	8,60	0,68	0,68	0,68		0,68			0,68	0,68
1700000005631114	21-009-010-00160-004	62000 PASTOS PERMANENTES DE 5 O MAS AÑOS-SIN VARIEDAD	S 428	7,30	0,97	0,97	0,97		0,97			0,97	0,97
1700000005631115	21-009-010-00160-003	62000 PASTOS PERMANENTES DE 5 O MAS AÑOS-SIN VARIEDAD	S 428	10,50	0,36	0,36	0,36		0,36			0,36	0,36
1700000005631116	21-009-010-00160-005	62000 PASTOS PERMANENTES DE 5 O MAS AÑOS-SIN VARIEDAD	S 428	13,20	0,67	0,67	0,67		0,67			0,67	0,67
1700000005631117	21-009-010-00177-001	62000 PASTOS PERMANENTES DE 5 O MAS AÑOS-SIN VARIEDAD	S 428	15,50	6,54	6,54	6,54		6,54			6,54	6,54
1700000005631118	21-009-010-00177-002	62000 PASTOS PERMANENTES DE 5 O MAS AÑOS-SIN VARIEDAD	S 428	7,10	0,38	0,38	0,38		0,38			0,38	0,38
1700000005631119	21-009-010-00181-004	62000 PASTOS PERMANENTES DE 5 O MAS AÑOS-SIN VARIEDAD	S 428	10,20	1,47	1,47	1,47		1,47			1,47	1,47
1700000005631120	21-009-010-00181-003	62000 PASTOS PERMANENTES DE 5 O MAS AÑOS-SIN VARIEDAD	S 428	14,50	34,15	34,15	34,15		34,15			34,15	34,15
1700000005631121	21-009-809-00057-001	62000 PASTOS PERMANENTES DE 5 O MAS AÑOS-SIN VARIEDAD	S 428	15,50	16,31	16,31	16,31		16,31			16,31	16,31
1700000005631122	21-009-809-00266-001	62000 PASTOS PERMANENTES DE 5 O MAS AÑOS-SIN VARIEDAD	S 428	17,90	44,87	44,87	44,87		44,87			44,87	44,87
1700000005631123	21-009-010-00160-011	62000 PASTOS PERMANENTES DE 5 O MAS AÑOS-SIN VARIEDAD	S 428	10,70	2,27	2,27	2,27		2,27			2,27	2,27
1700000005631124	21-009-010-00160-013	62000 PASTOS PERMANENTES DE 5 O MAS AÑOS-SIN VARIEDAD	S 428	14,30	0,04	0,04	0,04		0,04			0,04	0,04
1700000005631125	21-009-010-00174-001	62000 PASTOS PERMANENTES DE 5 O MAS AÑOS-SIN VARIEDAD	S 428	23,00	1,26	1,26	1,26		1,26			1,26	1,26
1700000005631126	21-009-010-00175-001	62000 PASTOS PERMANENTES DE 5 O MAS AÑOS-SIN VARIEDAD	S 428	25,00	1,26	1,26	1,26		1,26			1,26	1,26
1700000005631127	21-009-010-00178-001	62000 PASTOS PERMANENTES DE 5 O MAS AÑOS-SIN VARIEDAD	S 428	26,50	9,16	9,16	9,16		9,16			9,16	9,16

(1) Superficie declarada admisible ajustada con la superficie comprometida.
(2) Factor de penalización valorando el alcance para el tipo de compromiso.

Puede verificar la integridad de una copia de este documento mediante la lectura del código QR adjunto o mediante el acceso a la dirección <https://ws050.juntadeandalucia.es/verificarFirma> indicando el código de VERIFICACIÓN

FIRMADO POR

RAQUEL MARIA ESPIN CRESPO

18/12/2024

VERIFICACIÓN

Pk2jmBDMDBSWPSC42MTUWFP24ALUB4

PÁG. 1311/2078



**INCIDENCIAS****INCIDENCIA DESCRIPCIÓN**

100402	Recinto solicitado no forma parte de ningún organismo de control autorizado para la producción ecológica en Andalucía o fecha de inscripción posterior al plazo establecido (Anexo I. Criterios de Subvencionabilidad. Orden 28 de marzo de 2023).
	Ref:4610354 Recinto:21-009-010-00149-00001 Cultivo:62000 PASTOS PERMANENTES DE 5 O MAS AÑOS-SIN VARIEDAD Secano
	Ref:5497537 Recinto:21-009-010-00149-00011 Cultivo:62000 PASTOS PERMANENTES DE 5 O MAS AÑOS-SIN VARIEDAD Secano
	Ref:4610356 Recinto:21-009-010-00149-00012 Cultivo:62000 PASTOS PERMANENTES DE 5 O MAS AÑOS-SIN VARIEDAD Secano
	Ref:4610358 Recinto:21-009-010-00149-00016 Cultivo:62000 PASTOS PERMANENTES DE 5 O MAS AÑOS-SIN VARIEDAD Secano
	Ref:4610357 Recinto:21-009-010-00149-00017 Cultivo:62000 PASTOS PERMANENTES DE 5 O MAS AÑOS-SIN VARIEDAD Secano
100424	Solicita recinto que no está comprometido para la operación.
	Ref:4610354 Recinto:21-009-010-00149-00001 Cultivo:62000 PASTOS PERMANENTES DE 5 O MAS AÑOS-SIN VARIEDAD Secano
	Ref:5497537 Recinto:21-009-010-00149-00011 Cultivo:62000 PASTOS PERMANENTES DE 5 O MAS AÑOS-SIN VARIEDAD Secano
	Ref:4610356 Recinto:21-009-010-00149-00012 Cultivo:62000 PASTOS PERMANENTES DE 5 O MAS AÑOS-SIN VARIEDAD Secano
	Ref:4610358 Recinto:21-009-010-00149-00016 Cultivo:62000 PASTOS PERMANENTES DE 5 O MAS AÑOS-SIN VARIEDAD Secano
	Ref:4610357 Recinto:21-009-010-00149-00017 Cultivo:62000 PASTOS PERMANENTES DE 5 O MAS AÑOS-SIN VARIEDAD Secano

Datos considerados para el Cálculo de la Carga Ganadera mínima y máxima del expediente

Explotación	Especie	Inscrito en Sipea y Admisible	Ugm Calculada para CG Mínima	Ugm Calculada para CG Máxima
ES210090000268	BOVINA	SI	56,78	56,78
			56,78	56,78

Superficie determinada para Cálculo Carga Ganadera Mínima:	184,48 ha
Superficie determinada para Cálculo Carga Ganadera Máxima:	221,98 ha
Carga Ganadera Mínima Expediente:	0,31 ugm/ha
Carga Ganadera Máxima Expediente:	0,26 ugm/ha

Recintos Determinados para el Cálculo de Garga Ganadera Mínima

REF.	REFERENCIA SIGPAC	CULTIVO	DESCRIPCIÓN CULTIVO	S/R	SUP. RESUELTA (ha)
-1047651	21-009-010-00177-00004	62000	PASTOS PERMANENTES DE 5 O MAS AÑOS-SIN VARIEDAD	S	1,86
1700000005631107	21-009-010-00145-00002	62000	PASTOS PERMANENTES DE 5 O MAS AÑOS-SIN VARIEDAD	S	3,74
1700000005631108	21-009-010-00145-00004	62000	PASTOS PERMANENTES DE 5 O MAS AÑOS-SIN VARIEDAD	S	2,22
1700000005631109	21-009-010-00255-00001	62000	PASTOS PERMANENTES DE 5 O MAS AÑOS-SIN VARIEDAD	S	1,80
1700000005631110	21-009-010-00255-00002	62000	PASTOS PERMANENTES DE 5 O MAS AÑOS-SIN VARIEDAD	S	0,14
1700000005631111	21-009-010-00160-00006	62000	PASTOS PERMANENTES DE 5 O MAS AÑOS-SIN VARIEDAD	S	11,21
1700000005631112	21-009-010-00160-00007	62000	PASTOS PERMANENTES DE 5 O MAS AÑOS-SIN VARIEDAD	S	43,12
1700000005631113	21-009-010-00160-00002	62000	PASTOS PERMANENTES DE 5 O MAS AÑOS-SIN VARIEDAD	S	0,68
1700000005631114	21-009-010-00160-00004	62000	PASTOS PERMANENTES DE 5 O MAS AÑOS-SIN VARIEDAD	S	0,97
1700000005631115	21-009-010-00160-00003	62000	PASTOS PERMANENTES DE 5 O MAS AÑOS-SIN VARIEDAD	S	0,36
1700000005631116	21-009-010-00160-00005	62000	PASTOS PERMANENTES DE 5 O MAS AÑOS-SIN VARIEDAD	S	0,67
1700000005631117	21-009-010-00177-00001	62000	PASTOS PERMANENTES DE 5 O MAS AÑOS-SIN VARIEDAD	S	6,54
1700000005631118	21-009-010-00177-00002	62000	PASTOS PERMANENTES DE 5 O MAS AÑOS-SIN VARIEDAD	S	0,38
1700000005631119	21-009-010-00181-00004	62000	PASTOS PERMANENTES DE 5 O MAS AÑOS-SIN VARIEDAD	S	1,47
1700000005631120	21-009-010-00181-00003	62000	PASTOS PERMANENTES DE 5 O MAS AÑOS-SIN VARIEDAD	S	34,15
1700000005631121	21-009-809-00057-00001	62000	PASTOS PERMANENTES DE 5 O MAS AÑOS-SIN VARIEDAD	S	16,31
1700000005631122	21-009-809-00266-00001	62000	PASTOS PERMANENTES DE 5 O MAS AÑOS-SIN VARIEDAD	S	44,87
1700000005631123	21-009-010-00160-00011	62000	PASTOS PERMANENTES DE 5 O MAS AÑOS-SIN VARIEDAD	S	2,27
1700000005631124	21-009-010-00160-00013	62000	PASTOS PERMANENTES DE 5 O MAS AÑOS-SIN VARIEDAD	S	0,04

(1) Superficie declarada admisible ajustada con la superficie comprometida.
(2) Factor de penalización valorando el alcance para el tipo de compromiso.

Puede verificar la integridad de una copia de este documento mediante la lectura del código QR adjunto o mediante el acceso a la dirección <https://ws050.juntadeandalucia.es/verificarFirma> indicando el código de VERIFICACIÓN

FIRMADO POR

RAQUEL MARIA ESPIN CRESPO

18/12/2024

VERIFICACIÓN

Pk2jmBDMDBSWPSC42MTUWFP24ALUB4

PÁG. 1312/2078



**Datos considerados para el Cálculo de la Carga Ganadera mínima y máxima del expediente****Recintos Determinados para el Cálculo de Garga Ganadera Mínima**

REF.	REFERENCIA SIGPAC	CULTIVO	DESCRIPCIÓN CULTIVO	SUP.	
				S/R	RESUELTA (ha)
1700000005631125	21-009-010-00174-00001	62000	PASTOS PERMANENTES DE 5 O MAS AÑOS-SIN VARIEDAD	S	1,26
1700000005631126	21-009-010-00175-00001	62000	PASTOS PERMANENTES DE 5 O MAS AÑOS-SIN VARIEDAD	S	1,26
1700000005631127	21-009-010-00178-00001	62000	PASTOS PERMANENTES DE 5 O MAS AÑOS-SIN VARIEDAD	S	9,16

Recintos Determinados para el Cálculo de Garga Ganadera Máxima

REF.	REFERENCIA SIGPAC	CULTIVO	DESCRIPCIÓN CULTIVO	SUP.	
				S/R	RESUELTA (ha)
-1047651	21-009-010-00177-00004	62000	PASTOS PERMANENTES DE 5 O MAS AÑOS-SIN VARIEDAD	S	1,86
4610354	21-009-010-00149-00001	62000	PASTOS PERMANENTES DE 5 O MAS AÑOS-SIN VARIEDAD	S	2,00
4610356	21-009-010-00149-00012	62000	PASTOS PERMANENTES DE 5 O MAS AÑOS-SIN VARIEDAD	S	0,49
4610357	21-009-010-00149-00017	62000	PASTOS PERMANENTES DE 5 O MAS AÑOS-SIN VARIEDAD	S	33,49
4610358	21-009-010-00149-00016	62000	PASTOS PERMANENTES DE 5 O MAS AÑOS-SIN VARIEDAD	S	1,30
5497537	21-009-010-00149-00011	62000	PASTOS PERMANENTES DE 5 O MAS AÑOS-SIN VARIEDAD	S	0,22
1700000005631107	21-009-010-00145-00002	62000	PASTOS PERMANENTES DE 5 O MAS AÑOS-SIN VARIEDAD	S	3,74
1700000005631108	21-009-010-00145-00004	62000	PASTOS PERMANENTES DE 5 O MAS AÑOS-SIN VARIEDAD	S	2,22
1700000005631109	21-009-010-00255-00001	62000	PASTOS PERMANENTES DE 5 O MAS AÑOS-SIN VARIEDAD	S	1,80
1700000005631110	21-009-010-00255-00002	62000	PASTOS PERMANENTES DE 5 O MAS AÑOS-SIN VARIEDAD	S	0,14
1700000005631111	21-009-010-00160-00006	62000	PASTOS PERMANENTES DE 5 O MAS AÑOS-SIN VARIEDAD	S	11,21
1700000005631112	21-009-010-00160-00007	62000	PASTOS PERMANENTES DE 5 O MAS AÑOS-SIN VARIEDAD	S	43,12
1700000005631113	21-009-010-00160-00002	62000	PASTOS PERMANENTES DE 5 O MAS AÑOS-SIN VARIEDAD	S	0,68
1700000005631114	21-009-010-00160-00004	62000	PASTOS PERMANENTES DE 5 O MAS AÑOS-SIN VARIEDAD	S	0,97
1700000005631115	21-009-010-00160-00003	62000	PASTOS PERMANENTES DE 5 O MAS AÑOS-SIN VARIEDAD	S	0,36
1700000005631116	21-009-010-00160-00005	62000	PASTOS PERMANENTES DE 5 O MAS AÑOS-SIN VARIEDAD	S	0,67
1700000005631117	21-009-010-00177-00001	62000	PASTOS PERMANENTES DE 5 O MAS AÑOS-SIN VARIEDAD	S	6,54
1700000005631118	21-009-010-00177-00002	62000	PASTOS PERMANENTES DE 5 O MAS AÑOS-SIN VARIEDAD	S	0,38
1700000005631119	21-009-010-00181-00004	62000	PASTOS PERMANENTES DE 5 O MAS AÑOS-SIN VARIEDAD	S	1,47
1700000005631120	21-009-010-00181-00003	62000	PASTOS PERMANENTES DE 5 O MAS AÑOS-SIN VARIEDAD	S	34,15
1700000005631121	21-009-809-00057-00001	62000	PASTOS PERMANENTES DE 5 O MAS AÑOS-SIN VARIEDAD	S	16,31
1700000005631122	21-009-809-00266-00001	62000	PASTOS PERMANENTES DE 5 O MAS AÑOS-SIN VARIEDAD	S	44,87
1700000005631123	21-009-010-00160-00011	62000	PASTOS PERMANENTES DE 5 O MAS AÑOS-SIN VARIEDAD	S	2,27
1700000005631124	21-009-010-00160-00013	62000	PASTOS PERMANENTES DE 5 O MAS AÑOS-SIN VARIEDAD	S	0,04
1700000005631125	21-009-010-00174-00001	62000	PASTOS PERMANENTES DE 5 O MAS AÑOS-SIN VARIEDAD	S	1,26
1700000005631126	21-009-010-00175-00001	62000	PASTOS PERMANENTES DE 5 O MAS AÑOS-SIN VARIEDAD	S	1,26
1700000005631127	21-009-010-00178-00001	62000	PASTOS PERMANENTES DE 5 O MAS AÑOS-SIN VARIEDAD	S	9,16

(1) Superficie declarada admisible ajustada con la superficie comprometida.
(2) Factor de penalización valorando el alcance para el tipo de compromiso.

Puede verificar la integridad de una copia de este documento mediante la lectura del código QR adjunto o mediante el acceso a la dirección <https://ws050.juntadeandalucia.es/verificarFirma> indicando el código de VERIFICACIÓN

FIRMADO POR	RAQUEL MARIA ESPIN CRESPO	18/12/2024
VERIFICACIÓN	Pk2jmBDMDBSWPSC42MTUWFP24ALUB4	PÁG. 1313/2078



**APELLIDOS Y NOMBRE / RAZÓN SOCIAL**

MORANO PEREZ ANTONIO JESUS

NIF
****8018*EXPEDIENTE
1203558ANUALIDAD
DE PAGO
1ª**IMPORTE POR ANUALIDAD**

	2023	2024	2025	2026	2027
IMPORTE MÁXIMO SUBVENCIONABLE	10.350,76 €	10.350,76 €	10.350,76 €	10.350,76 €	10.350,76 €
IMPORTE MEDIO DE TRANSFERENCIA (€/ha)	112,63 €	112,63 €	112,63 €	112,63 €	112,63 €

RESUMEN DE UNIDADES

Cód	GRUPO DE PAGO	Sup. Dec. Admisible (ha)	Sup. Comprometida (ha)	Sup. ajustada compromiso (1) (ha)	% sobredecc.	Sup. Resuelta (ha)	Importe Declarado	Importe Topado	Importe Resuelto	Importe tras sobredecc.
428	PASTOS ASOCIADOS A GANADERÍA ECOLÓGICA	87,06		75,00	0,00	75,00	6.161,25	6.161,25	6.161,25	6.161,25
429	OLIVAR	16,90		16,90	0,00	16,90	4.189,51	4.189,51	4.189,51	4.189,51
TOTAL		103,96	91,90	91,90		91,90	10.350,76	10.350,76	10.350,76	10.350,76

APLICACIÓN DE REDUCCIONES Y PENALIZACIONES

GRUPO DE PAGO	Importe Calculado	Importe prereduc.	Criterios de subvencionabilidad y compromisos	Presentación tardía	Omisión declaración	Condicionabilidad	IMPORTE (Euros) RESUELTO
OLIVAR	4.189,51	4.189,51	0,00	0,00	0,00	0,00	4.189,51
PASTOS ASOCIADOS A GANADERÍA	6.161,25	6.161,25	0,00	0,00	0,00	0,00	6.161,25
TOTAL	10.350,76	10.350,76					10.350,76

RESUMEN DE PAGOS

	RESUELTO	FEADER	MAPA	CAPADR
OLIVAR - Pago realizado	4.189,51 €	3.561,08 €	410,99 €	217,44 €
PASTOS ASOCIADOS A GANADERÍA ECOLÓGICA - Pago realizado	6.161,25 €	5.237,06 €	604,42 €	319,77 €
TOTAL	10.350,76 €	8.798,14 €	1.015,41 €	537,21 €

RECINTOS RESUELTOS

REF.	REFERENCIA SIGPAC	CULTIVO DESCRIPCIÓN CULTIVO	S/R G.PAGO	PEND. MEDIA (%)	SUP. DEC. ADMISIBLE (ha)	SUP. COMPROM. (ha)	SUP. AJUSTADA COMPR.(1) (ha)	SUP. CONV. SIGPAC (ha)	SUP. CERTIF. (ha)	SUP. CAMPO (ha)	SUP. CAMPO DETER. CULT. DECLARADO (ha)	SUP. DEC. REDUCIDA (ha)	SUP. RESUELTA (ha)
170000006101786	21-057-014-00118-018	62000 PASTOS PERMANENTES DE 5 O MAS AÑOS-SIN VARIEDAD	S 428	14,40	64,60	64,60	64,60		64,60			64,60	64,60
170000006101787	21-057-014-00118-020	62000 PASTOS PERMANENTES DE 5 O MAS AÑOS-SIN VARIEDAD	S 428	14,90	22,46	22,46	22,46		22,46			22,46	22,46
170000006101766	21-057-014-00074-002	101216 OLIVAR-MANZANILLA DE HUELVA	S 429	3,00	0,67	0,67	0,67		0,67			0,67	0,67
170000006101767	21-057-013-00059-004	101216 OLIVAR-MANZANILLA DE HUELVA	S 429	3,80	0,05	0,05	0,05		0,05			0,05	0,05
170000006101768	21-057-013-00059-003	101216 OLIVAR-MANZANILLA DE HUELVA	S 429	4,30	0,03	0,03	0,03		0,03			0,03	0,03
170000006101769	21-057-013-00032-002	101216 OLIVAR-MANZANILLA DE HUELVA	S 429	6,40	0,29	0,29	0,29		0,29			0,29	0,29
170000006101770	21-057-013-00033-001	101216 OLIVAR-MANZANILLA DE HUELVA	S 429	7,10	0,99	0,99	0,99		0,99			0,99	0,99
170000006101771	21-057-013-00041-002	101216 OLIVAR-MANZANILLA DE HUELVA	S 429	10,90	0,41	0,41	0,41		0,41			0,41	0,41
170000006101772	21-057-013-00042-004	101216 OLIVAR-MANZANILLA DE HUELVA	S 429	6,00	0,35	0,35	0,35		0,35			0,35	0,35
170000006101773	21-057-013-00020-001	101216 OLIVAR-MANZANILLA DE HUELVA	S 429	7,20	0,73	0,73	0,73		0,73			0,73	0,73
170000006101774	21-057-014-00046-001	101216 OLIVAR-MANZANILLA DE HUELVA	S 429	3,70	0,30	0,30	0,30		0,30			0,30	0,30
170000006101775	21-057-014-00183-001	101216 OLIVAR-MANZANILLA DE HUELVA	S 429	4,00	3,22	3,22	3,22		3,22			3,22	3,22
170000006101788	21-057-014-00076-001	101216 OLIVAR-MANZANILLA DE HUELVA	S 429	3,50	2,12	2,12	2,12		2,12			2,12	2,12
170000006101789	21-057-014-00077-003	101216 OLIVAR-MANZANILLA DE HUELVA	S 429	4,10	3,36	3,36	3,36		3,37			3,36	3,36
170000006101790	21-057-014-00077-003	101216 OLIVAR-MANZANILLA DE HUELVA	S 429	4,10	0,94	0,94	0,94		0,94			0,94	0,94
170000006101791	21-057-013-00059-002	101216 OLIVAR-MANZANILLA DE HUELVA	S 429	4,30	0,02	0,02	0,02		0,02			0,02	0,02
170000006101792	21-057-014-00157-003	101216 OLIVAR-MANZANILLA DE HUELVA	S 429	6,10	0,52	0,52	0,52		0,52			0,52	0,52
170000006101793	21-057-014-00162-007	101216 OLIVAR-MANZANILLA DE HUELVA	S 429	11,10	0,34	0,34	0,34		0,34			0,34	0,34
170000006101794	21-057-014-00157-002	101216 OLIVAR-MANZANILLA DE HUELVA	S 429	4,60	0,71	0,71	0,71		0,71			0,71	0,71
170000006101795	21-057-014-00162-006	101216 OLIVAR-MANZANILLA DE HUELVA	S 429	5,90	0,57	0,57	0,57		0,57			0,57	0,57
170000006101796	21-057-013-00061-002	101216 OLIVAR-MANZANILLA DE HUELVA	S 429	6,60	0,31	0,31	0,31		0,31			0,31	0,31
170000006101797	21-057-014-00074-002	101216 OLIVAR-MANZANILLA DE HUELVA	S 429	3,00	0,94	0,94	0,94		0,94			0,94	0,94
170000006101798	21-057-013-00042-003	101216 OLIVAR-MANZANILLA DE HUELVA	S 429	9,60	0,03	0,03	0,03		0,03			0,03	0,03

(1) Superficie declarada admisible ajustada con la superficie comprometida.
(2) Factor de penalización valorando el alcance para el tipo de compromiso.Puede verificar la integridad de una copia de este documento mediante la lectura del código QR adjunto o mediante el acceso a la dirección <https://ws050.juntadeandalucia.es/verificarFirma> indicando el código de VERIFICACIÓN

FIRMADO POR

RAQUEL MARIA ESPIN CRESPO

18/12/2024

VERIFICACIÓN

Pk2jmBDMDBSWPSC42MTUWFP24ALUB4

PÁG. 1314/2078



**INCIDENCIAS****INCIDENCIA DESCRIPCIÓN**

- 242 Recinto pendiente de acreditación de titularidad.
Ref:-1546968 Recinto:21-057-002-09015-00002 Cultivo:62000 PASTOS PERMANENTES DE 5 O MAS AÑOS-SIN VARIEDAD Secano
Ref:-1546969 Recinto:21-057-002-09015-00007 Cultivo:62000 PASTOS PERMANENTES DE 5 O MAS AÑOS-SIN VARIEDAD Secano
- 100402 Recinto solicitado no forma parte de ningún organismo de control autorizado para la producción ecológica en Andalucía o fecha de inscripción posterior al plazo establecido (Anexo I. Criterios de Subvencionabilidad. Orden 28 de marzo de 2023).
Ref:-1546968 Recinto:21-057-002-09015-00002 Cultivo:62000 PASTOS PERMANENTES DE 5 O MAS AÑOS-SIN VARIEDAD Secano
Ref:-1546969 Recinto:21-057-002-09015-00007 Cultivo:62000 PASTOS PERMANENTES DE 5 O MAS AÑOS-SIN VARIEDAD Secano
Ref:-896224 Recinto:21-057-014-00079-00001 Cultivo:101216 OLIVAR-MANZANILLA DE HUELVA Secano
- 100407 Explotación solicitada no forma parte de ningún organismo de control autorizado para la producción ecológica en Andalucía o fecha de inscripción posterior al plazo establecido (Anexo I. Criterios de Subvencionabilidad. Orden 28 de marzo de 2023).
Explotación:ES210570000010 Especie:PORCINO
Explotación:ES210570000073 Especie:PORCINO
Explotación:ES210680000241 Especie:PORCINO
- 100410 Recinto no admisible por pertenecer a una explotación ganadera No inscrita en Sipea (Artículo 10 de la Orden de 28 de marzo de 2023).
Ref:1700000006101765 Recinto:21-057-002-00023-00001 Cultivo:62000 PASTOS PERMANENTES DE 5 O MAS AÑOS-SIN VARIEDAD Secano Explotación:ES210570000010
Ref:1700000006101785 Recinto:21-057-002-00024-00007 Cultivo:62000 PASTOS PERMANENTES DE 5 O MAS AÑOS-SIN VARIEDAD Secano Explotación:ES210570000010
Ref:1700000006101783 Recinto:21-057-002-00025-00002 Cultivo:62000 PASTOS PERMANENTES DE 5 O MAS AÑOS-SIN VARIEDAD Secano Explotación:ES210570000010
Ref:1700000006101782 Recinto:21-057-002-00025-00003 Cultivo:62000 PASTOS PERMANENTES DE 5 O MAS AÑOS-SIN VARIEDAD Secano Explotación:ES210570000010
Ref:1700000006101779 Recinto:21-057-002-00025-00004 Cultivo:62000 PASTOS PERMANENTES DE 5 O MAS AÑOS-SIN VARIEDAD Secano Explotación:ES210570000010
Ref:1700000006101784 Recinto:21-057-002-00026-00001 Cultivo:62000 PASTOS PERMANENTES DE 5 O MAS AÑOS-SIN VARIEDAD Secano Explotación:ES210570000010
Ref:1700000006101780 Recinto:21-057-002-00027-00001 Cultivo:62000 PASTOS PERMANENTES DE 5 O MAS AÑOS-SIN VARIEDAD Secano Explotación:ES210570000010
Ref:-1546968 Recinto:21-057-002-09015-00002 Cultivo:62000 PASTOS PERMANENTES DE 5 O MAS AÑOS-SIN VARIEDAD Secano Explotación:ES210570000010
Ref:-1546969 Recinto:21-057-002-09015-00007 Cultivo:62000 PASTOS PERMANENTES DE 5 O MAS AÑOS-SIN VARIEDAD Secano Explotación:ES210570000010
Ref:1700000006101781 Recinto:21-057-015-00002-00004 Cultivo:62000 PASTOS PERMANENTES DE 5 O MAS AÑOS-SIN VARIEDAD Secano Explotación:ES210570000010
Ref:1700000006101776 Recinto:21-067-012-00080-00001 Cultivo:62000 PASTOS PERMANENTES DE 5 O MAS AÑOS-SIN VARIEDAD Secano Explotación:ES2106800000241
Ref:1700000006101777 Recinto:21-067-012-00081-00001 Cultivo:62000 PASTOS PERMANENTES DE 5 O MAS AÑOS-SIN VARIEDAD Secano Explotación:ES2106800000241
Ref:1700000006101778 Recinto:21-067-012-00090-00002 Cultivo:62000 PASTOS PERMANENTES DE 5 O MAS AÑOS-SIN VARIEDAD Secano Explotación:ES2106800000241
- 100424 Solicita recinto que no está comprometido para la operación.
Ref:1700000006101765 Recinto:21-057-002-00023-00001 Cultivo:62000 PASTOS PERMANENTES DE 5 O MAS AÑOS-SIN VARIEDAD Secano
Ref:1700000006101785 Recinto:21-057-002-00024-00007 Cultivo:62000 PASTOS PERMANENTES DE 5 O MAS AÑOS-SIN VARIEDAD Secano
Ref:1700000006101783 Recinto:21-057-002-00025-00002 Cultivo:62000 PASTOS PERMANENTES DE 5 O MAS AÑOS-SIN VARIEDAD Secano
Ref:1700000006101782 Recinto:21-057-002-00025-00003 Cultivo:62000 PASTOS PERMANENTES DE 5 O MAS AÑOS-SIN VARIEDAD Secano
Ref:1700000006101779 Recinto:21-057-002-00025-00004 Cultivo:62000 PASTOS PERMANENTES DE 5 O MAS AÑOS-SIN VARIEDAD Secano
Ref:1700000006101784 Recinto:21-057-002-00026-00001 Cultivo:62000 PASTOS PERMANENTES DE 5 O MAS AÑOS-SIN VARIEDAD Secano
Ref:1700000006101780 Recinto:21-057-002-00027-00001 Cultivo:62000 PASTOS PERMANENTES DE 5 O MAS AÑOS-SIN VARIEDAD Secano
Ref:-1546968 Recinto:21-057-002-09015-00002 Cultivo:62000 PASTOS PERMANENTES DE 5 O MAS AÑOS-SIN VARIEDAD Secano
Ref:-1546969 Recinto:21-057-002-09015-00007 Cultivo:62000 PASTOS PERMANENTES DE 5 O MAS AÑOS-SIN VARIEDAD Secano
Ref:-896224 Recinto:21-057-014-00079-00001 Cultivo:101216 OLIVAR-MANZANILLA DE HUELVA Secano
Ref:1700000006101781 Recinto:21-057-015-00002-00004 Cultivo:62000 PASTOS PERMANENTES DE 5 O MAS AÑOS-SIN

(1) Superficie declarada admisible ajustada con la superficie comprometida.
(2) Factor de penalización valorando el alcance para el tipo de compromiso.

Puede verificar la integridad de una copia de este documento mediante la lectura del código QR adjunto o mediante el acceso a la dirección <https://ws050.juntadeandalucia.es/verificarFirma> indicando el código de VERIFICACIÓN

FIRMADO POR	RAQUEL MARIA ESPIN CRESPO	18/12/2024	
VERIFICACIÓN	Pk2jmBDMDBSWPSC42MTUWFP24ALUB4	PÁG. 1315/2078	

**INCIDENCIAS****INCIDENCIA DESCRIPCIÓN**

VARIEDAD Secano

Ref:170000006101776 Recinto:21-067-012-00080-00001 Cultivo:62000 PASTOS PERMANENTES DE 5 O MAS AÑOS-SIN

VARIEDAD Secano

Ref:170000006101777 Recinto:21-067-012-00081-00001 Cultivo:62000 PASTOS PERMANENTES DE 5 O MAS AÑOS-SIN

VARIEDAD Secano

Ref:170000006101778 Recinto:21-067-012-00090-00002 Cultivo:62000 PASTOS PERMANENTES DE 5 O MAS AÑOS-SIN

VARIEDAD Secano

Datos considerados para el Cálculo de la Carga Ganadera mínima y máxima del expediente

Explotación	Especie	Inscrito en Sipea y Admisible	Ugm Calculada para CG Mínima	Ugm Calculada para CG Máxima
ES210570000010	PORCINO	NO	0,00	46,84
ES210570000073	OVINA	SI	61,34	61,34
ES210570000073	PORCINO	NO	0,00	57,65
ES210680000241	PORCINO	NO	0,00	1,45
			61,34	167,28

Superficie determinada para Cálculo Carga Ganadera Mínima: 217,97 ha**Superficie determinada para Cálculo Carga Ganadera Máxima:** 218,25 ha

Los importes del Grupo de Pago de pastos de este expediente han sido ajustados por no llegar a la carga ganadera mínima de 0,3

Carga Ganadera Mínima Expediente: 0,28 ugm/ha**Carga Ganadera Máxima Expediente:** 0,77 ugm/ha**Recintos Determinados para el Cálculo de Garga Ganadera Mínima**

REF.	REFERENCIA SIGPAC	CULTIVO	DESCRIPCIÓN CULTIVO	S/R	SUP. RESUELTA (ha)
1700000006101765	21-057-002-00023-00001	62000	PASTOS PERMANENTES DE 5 O MAS AÑOS-SIN VARIEDAD	S	7,93
1700000006101776	21-067-012-00080-00001	62000	PASTOS PERMANENTES DE 5 O MAS AÑOS-SIN VARIEDAD	S	1,19
1700000006101777	21-067-012-00081-00001	62000	PASTOS PERMANENTES DE 5 O MAS AÑOS-SIN VARIEDAD	S	4,98
1700000006101778	21-067-012-00090-00002	62000	PASTOS PERMANENTES DE 5 O MAS AÑOS-SIN VARIEDAD	S	10,71
1700000006101779	21-057-002-00025-00004	62000	PASTOS PERMANENTES DE 5 O MAS AÑOS-SIN VARIEDAD	S	0,30
1700000006101780	21-057-002-00027-00001	62000	PASTOS PERMANENTES DE 5 O MAS AÑOS-SIN VARIEDAD	S	0,29
1700000006101781	21-057-015-00002-00004	62000	PASTOS PERMANENTES DE 5 O MAS AÑOS-SIN VARIEDAD	S	56,12
1700000006101782	21-057-002-00025-00003	62000	PASTOS PERMANENTES DE 5 O MAS AÑOS-SIN VARIEDAD	S	0,85
1700000006101783	21-057-002-00025-00002	62000	PASTOS PERMANENTES DE 5 O MAS AÑOS-SIN VARIEDAD	S	19,59
1700000006101784	21-057-002-00026-00001	62000	PASTOS PERMANENTES DE 5 O MAS AÑOS-SIN VARIEDAD	S	4,41
1700000006101785	21-057-002-00024-00007	62000	PASTOS PERMANENTES DE 5 O MAS AÑOS-SIN VARIEDAD	S	24,54
1700000006101786	21-057-014-00118-00018	62000	PASTOS PERMANENTES DE 5 O MAS AÑOS-SIN VARIEDAD	S	64,60
1700000006101787	21-057-014-00118-00020	62000	PASTOS PERMANENTES DE 5 O MAS AÑOS-SIN VARIEDAD	S	22,46

Recintos Determinados para el Cálculo de Garga Ganadera Máxima

REF.	REFERENCIA SIGPAC	CULTIVO	DESCRIPCIÓN CULTIVO	S/R	SUP. RESUELTA (ha)
-1546969	21-057-002-09015-00007	62000	PASTOS PERMANENTES DE 5 O MAS AÑOS-SIN VARIEDAD	S	0,16
-1546968	21-057-002-09015-00002	62000	PASTOS PERMANENTES DE 5 O MAS AÑOS-SIN VARIEDAD	S	0,12
1700000006101765	21-057-002-00023-00001	62000	PASTOS PERMANENTES DE 5 O MAS AÑOS-SIN VARIEDAD	S	7,93
1700000006101776	21-067-012-00080-00001	62000	PASTOS PERMANENTES DE 5 O MAS AÑOS-SIN VARIEDAD	S	1,19
1700000006101777	21-067-012-00081-00001	62000	PASTOS PERMANENTES DE 5 O MAS AÑOS-SIN VARIEDAD	S	4,98
1700000006101778	21-067-012-00090-00002	62000	PASTOS PERMANENTES DE 5 O MAS AÑOS-SIN VARIEDAD	S	10,71

(1) Superficie declarada admisible ajustada con la superficie comprometida.
(2) Factor de penalización valorando el alcance para el tipo de compromiso.Puede verificar la integridad de una copia de este documento mediante la lectura del código QR adjunto o mediante el acceso a la dirección <https://ws050.juntadeandalucia.es/verificarFirma> indicando el código de VERIFICACIÓN

FIRMADO POR

RAQUEL MARIA ESPIN CRESPO

18/12/2024

VERIFICACIÓN

Pk2jmBDMDBSWPSC42MTUWFP24ALUB4

PÁG. 1316/2078



**Datos considerados para el Cálculo de la Carga Ganadera mínima y máxima del expediente****Recintos Determinados para el Cálculo de Garga Ganadera Máxima**

REF.	REFERENCIA SIGPAC	CULTIVO	DESCRIPCIÓN CULTIVO	SUP.	
				S/R	RESUELTA (ha)
1700000006101779	21-057-002-00025-00004	62000	PASTOS PERMANENTES DE 5 O MAS AÑOS-SIN VARIEDAD	S	0,30
1700000006101780	21-057-002-00027-00001	62000	PASTOS PERMANENTES DE 5 O MAS AÑOS-SIN VARIEDAD	S	0,29
1700000006101781	21-057-015-00002-00004	62000	PASTOS PERMANENTES DE 5 O MAS AÑOS-SIN VARIEDAD	S	56,12
1700000006101782	21-057-002-00025-00003	62000	PASTOS PERMANENTES DE 5 O MAS AÑOS-SIN VARIEDAD	S	0,85
1700000006101783	21-057-002-00025-00002	62000	PASTOS PERMANENTES DE 5 O MAS AÑOS-SIN VARIEDAD	S	19,59
1700000006101784	21-057-002-00026-00001	62000	PASTOS PERMANENTES DE 5 O MAS AÑOS-SIN VARIEDAD	S	4,41
1700000006101785	21-057-002-00024-00007	62000	PASTOS PERMANENTES DE 5 O MAS AÑOS-SIN VARIEDAD	S	24,54
1700000006101786	21-057-014-00118-00018	62000	PASTOS PERMANENTES DE 5 O MAS AÑOS-SIN VARIEDAD	S	64,60
1700000006101787	21-057-014-00118-00020	62000	PASTOS PERMANENTES DE 5 O MAS AÑOS-SIN VARIEDAD	S	22,46

Incidencias de carga ganadera**INCIDENCIA DESCRIPCIÓN**

100407	Explotación solicitada no forma parte de ningún organismo de control autorizado para la producción ecológica en Andalucía o fecha de inscripción posterior al plazo establecido (Anexo I. Criterios de Subvencionabilidad. Orden 28 de marzo de 2023). Explotación:ES210570000010 Especie:PORCINO Explotación:ES210570000073 Especie:PORCINO Explotación:ES210680000241 Especie:PORCINO
--------	--

(1) Superficie declarada admisible ajustada con la superficie comprometida.
(2) Factor de penalización valorando el alcance para el tipo de compromiso.

Puede verificar la integridad de una copia de este documento mediante la lectura del código QR adjunto o mediante el acceso a la dirección <https://ws050.juntadeandalucia.es/verificarFirma> indicando el código de VERIFICACIÓN

FIRMADO POR

RAQUEL MARIA ESPIN CRESPO

18/12/2024

VERIFICACIÓN

Pk2jmBDMDBSWPSC42MTUWFP24ALUB4

PÁG. 1317/2078





APELLIDOS Y NOMBRE / RAZÓN SOCIAL MORENO ACEDO MANUELA DOLORES
NIF ****3011*
EXPEDIENTE 1014032
ANUALIDAD DE PAGO 1ª

IMPORTES POR ANUALIDAD

	2023	2024	2025	2026	2027
IMPORTE MÁXIMO SUBVENCIONABLE	1.165,13 €	1.165,13 €	1.165,13 €	1.165,13 €	1.165,13 €
IMPORTE MEDIO DE TRANSFERENCIA (€/ha)	247,90 €	247,90 €	247,90 €	247,90 €	247,90 €

RESUMEN DE UNIDADES

Cód	GRUPO DE PAGO	Sup. Dec. Admisible (ha)	Sup. Comprometida (ha)	Sup. ajustada compromiso (1) (ha)	% sobredec.	Sup. Resuelta (ha)	Importe Declarado	Importe Topado	Importe Resuelto	Importe tras sobredec.
429	OLIVAR	4,72		4,70	0,00	4,70	1.165,13	1.165,13	1.165,13	1.165,13
TOTAL		4,72	4,70	4,70		4,70	1.165,13	1.165,13	1.165,13	1.165,13

APLICACIÓN DE REDUCCIONES Y PENALIZACIONES

GRUPO DE PAGO	Importe Calculado	Importe prereduc.	Criterios de subvencionabilidad y compromisos	Presentación tardía	Omisión declaración	Condicionalidad	IMPORTE (Euros) RESUELTO
OLIVAR	1.165,13	1.165,13	0,00	0,00	0,00	0,00	1.165,13
TOTAL	1.165,13	1.165,13					1.165,13

RESUMEN DE PAGOS

	IMPORTE (Euros)			
	RESUELTO	FEADER	MAPA	CAPADR
OLIVAR - Pago realizado	1.165,13 €	990,36 €	114,30 €	60,47 €

RECINTOS RESUELTOS

REF.	REFERENCIA SIGPAC	CULTIVO	DESCRIPCIÓN CULTIVO	S/R G.PAGO	PEND. MEDIA (%)	SUP. DEC. ADMISIBLE (ha)	SUP. COMPROM. (ha)	SUP. AJUSTADA COMPR.(1) (ha)	SUP. CONY. SIGPAC (ha)	SUP. CERTIE (ha)	SUP. CAMPO (ha)	SUP. CAMPO DETER. CULT. DECLARADO (ha)	SUP. DEC. REDUCIDA (ha)	SUP. RESUELTA (ha)
-1515318	21-008-010-00390-002	101016	OLIVAR-ALAMEÑO DE CABRA	S 429	25,60	1,08	1,06	1,06		1,06			1,06	1,06
1700000004459625	21-008-010-00390-001	101216	OLIVAR-MANZANILLA DE HUELVA	S 429	20,90	0,04	0,04	0,04		0,04			0,04	0,04
1700000004459626	21-008-010-00390-003	101216	OLIVAR-MANZANILLA DE HUELVA	S 429	30,80	3,60	3,60	3,60		3,60			3,60	3,60

(1) Superficie declarada admisible ajustada con la superficie comprometida.
(2) Factor de penalización valorando el alcance para el tipo de compromiso.

Puede verificar la integridad de una copia de este documento mediante la lectura del código QR adjunto o mediante el acceso a la dirección <https://ws050.juntadeandalucia.es/verificarFirma> indicando el código de VERIFICACIÓN

FIRMADO POR	RAQUEL MARIA ESPIN CRESPO	18/12/2024
VERIFICACIÓN	Pk2jmBDMDBSWPSC42MTUWFP24ALUB4	PÁG. 1318/2078





APELLIDOS Y NOMBRE / RAZÓN SOCIAL
MORENO ALVAREZ MARIA DOLORES

NIF
***9212*

EXPEDIENTE
1051320

ANUALIDAD DE PAGO
1ª

IMPORTE POR ANUALIDAD

	2023	2024	2025	2026	2027
IMPORTE MÁXIMO SUBVENCIONABLE	2.245,97 €	2.245,97 €	2.245,97 €	2.245,97 €	2.245,97 €
IMPORTE MEDIO DE TRANSFERENCIA (€/ha)	247,90 €	247,90 €	247,90 €	247,90 €	247,90 €

RESUMEN DE UNIDADES

Cód	GRUPO DE PAGO	Sup. Dec. Admisible (ha)	Sup. Comprometida (ha)	Sup. ajustada compromiso (1) (ha)	% sobredec.	Sup. Resuelta (ha)	Importe Declarado	Importe Topado	Importe Resuelto	Importe tras sobredec.
429	OLIVAR	9,06		9,06	0,00	9,06	2.245,97	2.245,97	2.245,97	2.245,97
TOTAL		9,06	9,06	9,06		9,06	2.245,97	2.245,97	2.245,97	2.245,97

APLICACIÓN DE REDUCCIONES Y PENALIZACIONES

GRUPO DE PAGO	Importe Calculado	Importe prereduc.	Criterios de subvencionabilidad y compromisos	Presentación tardía	Omisión declaración	Condicionalidad	IMPORTE (Euros) RESUELTO
OLIVAR	2.245,97		0,00	0,00	0,00	0,00	2.245,97
TOTAL	2.245,97	2.245,97					2.245,97

RESUMEN DE PAGOS

	IMPORTE (Euros)			
	RESUELTO	FEADER	MAPA	CAPADR
OLIVAR - Pago realizado	2.245,97 €	1.909,07 €	220,33 €	116,57 €

RECINTOS RESUELTOS

REF.	REFERENCIA SIGPAC	CULTIVO DESCRIPCIÓN CULTIVO	S/R G.PAGO	PEND. MEDIA (%)	SUP. DEC. ADMISIBLE (ha)	SUP. COMPROM. (ha)	SUP. AJUSTADA COMPR.(1) (ha)	SUP. CONY. SIGPAC (ha)	SUP. CERTIE (ha)	SUP. CAMPO (ha)	SUP. CAMPO DETER. CULT. DECLARADO (ha)	SUP. DEC. REDUCIDA (ha)	SUP. RESUELTA (ha)
1700000005848122	21-031-002-00057-001	101010 OLIVAR-PICUAL	S 429	4,00	0,60	0,60	0,60		0,60			0,60	0,60
1700000005848123	21-031-002-00428-012	101010 OLIVAR-PICUAL	S 429	12,30	0,98	0,98	0,98		0,98			0,98	0,98
1700000005848124	21-031-002-00428-013	101010 OLIVAR-PICUAL	S 429	5,20	0,03	0,03	0,03		0,03			0,03	0,03
1700000005848125	21-031-008-00254-012	101010 OLIVAR-PICUAL	S 429	14,50	0,25	0,25	0,25		0,25			0,25	0,25
1700000005848126	21-031-008-00255-001	101010 OLIVAR-PICUAL	S 429	16,50	1,00	1,00	1,00		1,00			1,00	1,00
1700000005848127	21-031-002-00428-010	101010 OLIVAR-PICUAL	S 429	5,70	0,28	0,28	0,28		0,28			0,28	0,28
1700000005848128	21-031-008-00254-013	101010 OLIVAR-PICUAL	S 429	10,40	0,05	0,05	0,05		0,05			0,05	0,05
1700000005848130	21-031-008-00254-014	101010 OLIVAR-PICUAL	S 429	11,30	0,04	0,04	0,04		0,04			0,04	0,04
1700000005848131	21-031-002-00428-015	101010 OLIVAR-PICUAL	S 429	20,50	0,41	0,41	0,41		0,41			0,41	0,41
1700000005848132	21-031-008-00319-002	101010 OLIVAR-PICUAL	S 429	21,40	1,91	1,91	1,91		1,91			1,91	1,91
1700000005848133	21-031-002-00428-005	101010 OLIVAR-PICUAL	S 429	8,70	0,04	0,04	0,04		0,04			0,04	0,04
1700000005848134	21-031-002-00428-009	101010 OLIVAR-PICUAL	S 429	4,30	0,06	0,06	0,06		0,06			0,06	0,06
1700000005848135	21-031-008-00254-009	101010 OLIVAR-PICUAL	S 429	15,20	0,01	0,01	0,01		0,01			0,01	0,01
1700000005848140	21-031-002-00428-008	101010 OLIVAR-PICUAL	S 429	6,40	0,14	0,14	0,14		0,14			0,14	0,14
1700000005848141	21-031-008-00254-001	101010 OLIVAR-PICUAL	S 429	10,30	0,28	0,28	0,28		0,28			0,28	0,28
1700000005848142	21-031-003-00180-003	101010 OLIVAR-PICUAL	S 429	15,60	2,84	2,84	2,84		2,84			2,84	2,84
1700000005848143	21-031-002-00428-003	101010 OLIVAR-PICUAL	S 429	5,70	0,14	0,14	0,14		0,14			0,14	0,14

(1) Superficie declarada admisible ajustada con la superficie comprometida.
(2) Factor de penalización valorando el alcance para el tipo de compromiso.

Puede verificar la integridad de una copia de este documento mediante la lectura del código QR adjunto o mediante el acceso a la dirección <https://ws050.juntadeandalucia.es/verificarFirma> indicando el código de VERIFICACIÓN

FIRMADO POR

RAQUEL MARIA ESPIN CRESPO

18/12/2024

VERIFICACIÓN

Pk2jmBDMDBSWPSC42MTUWFP24ALUB4

PÁG. 1319/2078



**APELLIDOS Y NOMBRE / RAZÓN SOCIAL**

MORENO BERMEJO IMPERIO

NIF

***3142*

EXPEDIENTE

1161849

ANUALIDAD DE PAGO

1ª

IMPORTE POR ANUALIDAD

	2023	2024	2025	2026	2027
IMPORTE MÁXIMO SUBVENCIONABLE	4.186,36 €	4.186,36 €	4.186,36 €	4.186,36 €	4.186,36 €
IMPORTE MEDIO DE TRANSFERENCIA (€/ha)	55,82 €	55,82 €	55,82 €	55,82 €	55,82 €

RESUMEN DE UNIDADES

Cód	GRUPO DE PAGO	Sup. Dec. Admisible (ha)	Sup. Comprometida (ha)	Sup. ajustada compromiso (1) (ha)	% sobredec.	Sup. Resuelta (ha)	Importe Declarado	Importe Topado	Importe Resuelto	Importe tras sobredec.
428	PASTOS ASOCIADOS A GANADERÍA ECOLÓGICA	118,52		75,00	0,00	75,00	6.161,25	4.186,36	4.186,36	4.186,36
TOTAL		118,52	75,00	75,00		75,00	6.161,25	4.186,36	4.186,36	4.186,36

APLICACIÓN DE REDUCCIONES Y PENALIZACIONES

GRUPO DE PAGO	Importe Calculado	Importe prerreduc.	Criterios de subvencionabilidad y compromisos	Presentación tardía	Omisión declaración	Condicionalidad	IMPORTE (Euros) RESUELTO
PASTOS ASOCIADOS A GANADERÍA	4.186,36	4.186,36	0,00	0,00	0,00	0,00	4.186,36
TOTAL	4.186,36	4.186,36					4.186,36

RESUMEN DE PAGOS**IMPORTE (Euros)**

	RESUELTO	FEADER	MAPA	CAPADR
PASTOS ASOCIADOS A GANADERÍA ECOLÓGICA - Pago realizado	4.186,36 €	3.558,41 €	410,68 €	217,27 €

RECINTOS RESUELTOS

REE	REFERENCIA SIGPAC	CULTIVO DESCRIPCIÓN CULTIVO	S/R G.PAGO	PEND. MEDIA (%)	SUP. DEC. ADMISIBLE (ha)	SUP. COMPROM. (ha)	SUP. AJUSTADA COMPROM. (1) (ha)	SUP. CONV. SIGPAC (ha)	SUP. CERTIF. (ha)	SUP. CAMPO (ha)	SUP. CAMPO DETER. CULT. DECLARADO (ha)	SUP. DEC. REDUCIDA (ha)	SUP. RESUELTA (ha)
170000006928151	21-006-006-00003-001	62000 PASTOS PERMANENTES DE 5 O MAS AÑOS-SIN VARIEDAD	S 428	24,10	13,28	13,28	13,28		24,14			13,28	13,28
170000006928152	21-006-006-00023-002	62000 PASTOS PERMANENTES DE 5 O MAS AÑOS-SIN VARIEDAD	S 428	17,00	3,29	3,29	3,29		4,39			3,29	3,29
170000006928153	21-006-006-00023-003	62000 PASTOS PERMANENTES DE 5 O MAS AÑOS-SIN VARIEDAD	S 428	18,90	18,35	18,35	18,35		21,59			18,35	18,35
170000006928154	21-006-006-00023-017	62000 PASTOS PERMANENTES DE 5 O MAS AÑOS-SIN VARIEDAD	S 428	11,70	0,04	0,04	0,04		0,06			0,04	0,04
170000006928155	21-006-006-00023-019	62000 PASTOS PERMANENTES DE 5 O MAS AÑOS-SIN VARIEDAD	S 428	10,80	0,61	0,61	0,61		0,81			0,61	0,61
170000006928156	21-006-006-00023-021	62000 PASTOS PERMANENTES DE 5 O MAS AÑOS-SIN VARIEDAD	S 428	14,60	0,14	0,14	0,14		0,18			0,14	0,14
170000006928157	21-006-007-00002-001	62000 PASTOS PERMANENTES DE 5 O MAS AÑOS-SIN VARIEDAD	S 428	11,60	3,08	3,08	3,08		3,08			3,08	3,08
170000006928158	21-006-006-00023-020	62000 PASTOS PERMANENTES DE 5 O MAS AÑOS-SIN VARIEDAD	S 428	13,50	0,17	0,17	0,17		0,17			0,17	0,17
170000006928159	21-006-007-00004-003	62000 PASTOS PERMANENTES DE 5 O MAS AÑOS-SIN VARIEDAD	S 428	27,10	10,89	10,89	10,89		14,52			10,89	10,89
170000006928160	21-006-007-00003-003	62000 PASTOS PERMANENTES DE 5 O MAS AÑOS-SIN VARIEDAD	S 428	22,70	20,64	20,64	20,64		27,52			20,64	20,64
170000006928161	21-006-007-00011-002	62000 PASTOS PERMANENTES DE 5 O MAS AÑOS-SIN VARIEDAD	S 428	26,10	2,49	2,49	2,49		2,49			2,49	2,49
170000006928162	21-006-006-00023-014	62000 PASTOS PERMANENTES DE 5 O MAS AÑOS-SIN VARIEDAD	S 428	21,40	12,75	12,75	12,75		19,62			12,75	12,75
170000006928163	21-006-006-00022-001	62000 PASTOS PERMANENTES DE 5 O MAS AÑOS-SIN VARIEDAD	S 428	24,50	32,79	32,79	32,79		38,58			32,79	32,79

INCIDENCIAS**INCIDENCIA DESCRIPCIÓN**

100407 Explotación solicitada no forma parte de ningún organismo de control autorizado para la producción ecológica en Andalucía o fecha de inscripción posterior al plazo establecido (Anexo I. Criterios de Subvencionabilidad. Orden 28 de marzo de 2023).
Explotación:ES210060000008 Especie:PORCINO

(1) Superficie declarada admisible ajustada con la superficie comprometida.
(2) Factor de penalización valorando el alcance para el tipo de compromiso.

Puede verificar la integridad de una copia de este documento mediante la lectura del código QR adjunto o mediante el acceso a la dirección <https://ws050.juntadeandalucia.es/verificarFirma> indicando el código de VERIFICACIÓN

FIRMADO POR

RAQUEL MARIA ESPIN CRESPO

18/12/2024

VERIFICACIÓN

Pk2jmBDMDBSWPSC42MTUWFP24ALUB4

PÁG. 1320/2078



**Datos considerados para el Cálculo de la Carga Ganadera mínima y máxima del expediente**

Explotación	Especie	Inscrito en Sipea y Admisible	Ugm Calculada para CG Mínima	Ugm Calculada para CG Máxima
ES210060000008	OVINA	SI	15,38	15,38
ES210060000008	PORCINO	NO	0,00	0,00
			15,38	15,38

Superficie determinada para Cálculo Carga Ganadera Mínima: 118,52 ha

Superficie determinada para Cálculo Carga Ganadera Máxima: 118,52 ha

Carga Ganadera Mínima Expediente: 0,13 ugm/ha

Carga Ganadera Máxima Expediente: 0,13 ugm/ha

Los importes del Grupo de Pago de pastos de este expediente han sido ajustados por no llegar a la carga ganadera mínima de 0,3

Recintos Determinados para el Cálculo de Garga Ganadera Mínima

REF.	REFERENCIA SIGPAC	CULTIVO	DESCRIPCIÓN CULTIVO	S/R	SUP. RESUELTA (ha)
1700000006928151	21-006-006-00003-00001	62000	PASTOS PERMANENTES DE 5 O MAS AÑOS-SIN VARIEDAD	S	13,28
1700000006928152	21-006-006-00023-00002	62000	PASTOS PERMANENTES DE 5 O MAS AÑOS-SIN VARIEDAD	S	3,29
1700000006928153	21-006-006-00023-00003	62000	PASTOS PERMANENTES DE 5 O MAS AÑOS-SIN VARIEDAD	S	18,35
1700000006928154	21-006-006-00023-00017	62000	PASTOS PERMANENTES DE 5 O MAS AÑOS-SIN VARIEDAD	S	0,04
1700000006928155	21-006-006-00023-00019	62000	PASTOS PERMANENTES DE 5 O MAS AÑOS-SIN VARIEDAD	S	0,61
1700000006928156	21-006-006-00023-00021	62000	PASTOS PERMANENTES DE 5 O MAS AÑOS-SIN VARIEDAD	S	0,14
1700000006928157	21-006-007-00002-00001	62000	PASTOS PERMANENTES DE 5 O MAS AÑOS-SIN VARIEDAD	S	3,08
1700000006928158	21-006-006-00023-00020	62000	PASTOS PERMANENTES DE 5 O MAS AÑOS-SIN VARIEDAD	S	0,17
1700000006928159	21-006-007-00004-00003	62000	PASTOS PERMANENTES DE 5 O MAS AÑOS-SIN VARIEDAD	S	10,89
1700000006928160	21-006-007-00003-00003	62000	PASTOS PERMANENTES DE 5 O MAS AÑOS-SIN VARIEDAD	S	20,64
1700000006928161	21-006-007-00011-00002	62000	PASTOS PERMANENTES DE 5 O MAS AÑOS-SIN VARIEDAD	S	2,49
1700000006928162	21-006-006-00023-00014	62000	PASTOS PERMANENTES DE 5 O MAS AÑOS-SIN VARIEDAD	S	12,75
1700000006928163	21-006-006-00022-00001	62000	PASTOS PERMANENTES DE 5 O MAS AÑOS-SIN VARIEDAD	S	32,79

Recintos Determinados para el Cálculo de Garga Ganadera Máxima

REF.	REFERENCIA SIGPAC	CULTIVO	DESCRIPCIÓN CULTIVO	S/R	SUP. RESUELTA (ha)
1700000006928151	21-006-006-00003-00001	62000	PASTOS PERMANENTES DE 5 O MAS AÑOS-SIN VARIEDAD	S	13,28
1700000006928152	21-006-006-00023-00002	62000	PASTOS PERMANENTES DE 5 O MAS AÑOS-SIN VARIEDAD	S	3,29
1700000006928153	21-006-006-00023-00003	62000	PASTOS PERMANENTES DE 5 O MAS AÑOS-SIN VARIEDAD	S	18,35
1700000006928154	21-006-006-00023-00017	62000	PASTOS PERMANENTES DE 5 O MAS AÑOS-SIN VARIEDAD	S	0,04
1700000006928155	21-006-006-00023-00019	62000	PASTOS PERMANENTES DE 5 O MAS AÑOS-SIN VARIEDAD	S	0,61
1700000006928156	21-006-006-00023-00021	62000	PASTOS PERMANENTES DE 5 O MAS AÑOS-SIN VARIEDAD	S	0,14
1700000006928157	21-006-007-00002-00001	62000	PASTOS PERMANENTES DE 5 O MAS AÑOS-SIN VARIEDAD	S	3,08
1700000006928158	21-006-006-00023-00020	62000	PASTOS PERMANENTES DE 5 O MAS AÑOS-SIN VARIEDAD	S	0,17
1700000006928159	21-006-007-00004-00003	62000	PASTOS PERMANENTES DE 5 O MAS AÑOS-SIN VARIEDAD	S	10,89
1700000006928160	21-006-007-00003-00003	62000	PASTOS PERMANENTES DE 5 O MAS AÑOS-SIN VARIEDAD	S	20,64
1700000006928161	21-006-007-00011-00002	62000	PASTOS PERMANENTES DE 5 O MAS AÑOS-SIN VARIEDAD	S	2,49
1700000006928162	21-006-006-00023-00014	62000	PASTOS PERMANENTES DE 5 O MAS AÑOS-SIN VARIEDAD	S	12,75
1700000006928163	21-006-006-00022-00001	62000	PASTOS PERMANENTES DE 5 O MAS AÑOS-SIN VARIEDAD	S	32,79

(1) Superficie declarada admisible ajustada con la superficie comprometida.
(2) Factor de penalización valorando el alcance para el tipo de compromiso.Puede verificar la integridad de una copia de este documento mediante la lectura del código QR adjunto o mediante el acceso a la dirección <https://ws050.juntadeandalucia.es/verificarFirma> indicando el código de VERIFICACIÓN

FIRMADO POR

RAQUEL MARIA ESPIN CRESPO

18/12/2024

VERIFICACIÓN

Pk2jmBDMDBSWPSC42MTUWFP24ALUB4

PÁG. 1321/2078





Datos considerados para el Cálculo de la Carga Ganadera mínima y máxima del expediente

Incidencias de carga ganadera

INCIDENCIA DESCRIPCIÓN

100407 Explotación solicitada no forma parte de ningún organismo de control autorizado para la producción ecológica en Andalucía o fecha de inscripción posterior al plazo establecido (Anexo I. Criterios de Subvencionabilidad. Orden 28 de marzo de 2023).
Explotación:ES210060000008 Especie:PORCINO

(1) Superficie declarada admisible ajustada con la superficie comprometida.
(2) Factor de penalización valorando el alcance para el tipo de compromiso.

Puede verificar la integridad de una copia de este documento mediante la lectura del código QR adjunto o mediante el acceso a la dirección <https://ws050.juntadeandalucia.es/verificarFirma> indicando el código de VERIFICACIÓN

FIRMADO POR	RAQUEL MARIA ESPIN CRESPO	18/12/2024
VERIFICACIÓN	Pk2jmBDMDBSWPSC42MTUWFP24ALUB4	PÁG. 1322/2078



**APELLIDOS Y NOMBRE / RAZÓN SOCIAL**

MORENO GONZALEZ MARIA ROCIO

NIF

****2980*

EXPEDIENTE

1087631

ANUALIDAD DE PAGO

1ª

IMPORTES POR ANUALIDAD

	2023	2024	2025	2026	2027
IMPORTE MÁXIMO SUBVENCIONABLE	6.161,25 €	6.161,25 €	6.161,25 €	6.161,25 €	6.161,25 €
IMPORTE MEDIO DE TRANSFERENCIA (€/ha)	82,15 €	82,15 €	82,15 €	82,15 €	82,15 €

RESUMEN DE UNIDADES

Cód	GRUPO DE PAGO	Sup. Dec. Admisible (ha)	Sup. Comprometida (ha)	Sup. ajustada compromiso (1) (ha)	% sobredec.	Sup. Resuelta (ha)	Importe Declarado	Importe Topado	Importe Resuelto	Importe tras sobredec.
428	PASTOS ASOCIADOS A GANADERÍA ECOLÓGICA	109,52		75,00	0,00	75,00	6.161,25	6.161,25	6.161,25	6.161,25
TOTAL		109,52	75,00	75,00		75,00	6.161,25	6.161,25	6.161,25	6.161,25

APLICACIÓN DE REDUCCIONES Y PENALIZACIONES

GRUPO DE PAGO	Importe Calculado	Importe prereduc.	Criterios de subvencionabilidad y compromisos	Presentación tardía	Omisión declaración	Condicionidad	IMPORTE (Euros) RESUELTO
PASTOS ASOCIADOS A GANADERÍA	6.161,25	6.161,25	0,00	0,00	0,00	0,00	6.161,25
TOTAL	6.161,25	6.161,25					6.161,25

RESUMEN DE PAGOS**IMPORTE (Euros)**

	RESUELTO	FEADER	MAPA	CAPADR
PASTOS ASOCIADOS A GANADERÍA ECOLÓGICA - Pago realizado	6.161,25 €	5.237,06 €	604,42 €	319,77 €

RECINTOS RESUELTOS

REE	REFERENCIA SIGPAC	CULTIVO	DESCRIPCIÓN CULTIVO	S/R G.PAGO	PEND. MEDIA (%)	SUP. DEC. ADMISIBLE (ha)	SUP. COMPROM. (ha)	SUP. AJUSTADA COMPROM. (1) (ha)	SUP. CONV. SIGPAC (ha)	SUP. CERTIF. (ha)	SUP. CAMPO (ha)	SUP. CAMPO DETER. CULT. DECLARADO (ha)	SUP. DEC. REDUCIDA (ha)	SUP. RESUELTA (ha)
4590195	21-051-001-00083-002	62000	PASTOS PERMANENTES DE 5 O MAS AÑOS-SIN VARIEDAD	S 428	28,90	65,23	65,23	65,23		76,74			65,23	65,23
4590200	21-051-001-00100-001	62000	PASTOS PERMANENTES DE 5 O MAS AÑOS-SIN VARIEDAD	S 428	26,20	8,60	8,57	8,57		8,60			8,57	8,57
1700000005588897	21-051-001-00101-002	62000	PASTOS PERMANENTES DE 5 O MAS AÑOS-SIN VARIEDAD	S 428	30,30	35,13	35,13	35,13		35,13			35,13	35,13
1700000005588898	21-051-001-00101-005	62000	PASTOS PERMANENTES DE 5 O MAS AÑOS-SIN VARIEDAD	S 428	41,30	0,56	0,56	0,56		1,25			0,56	0,56

INCIDENCIAS**INCIDENCIA DESCRIPCIÓN**

- 4272 Verifica que las líneas de declaración de las Solicitudes Únicas no tienen solapes con la capa de Retroactividad Gráfica (ambas de la misma campaña) a nivel de expediente/línea de declaración gráfica de la solicitud.
Ref:4590200 Recinto:21-051-001-00100-00001 Cultivo: - Agregado de la referencia del recinto.:0 Zona de la referencia del recinto.:0 Superficie solapada.:0,03 Id. Incid.:101074505
- 100407 Explotación solicitada no forma parte de ningún organismo de control autorizado para la producción ecológica en Andalucía o fecha de inscripción posterior al plazo establecido (Anexo I. Criterios de Subvencionabilidad. Orden 28 de marzo de 2023).
Explotación:ES210510000021 Especie:PORCINO

(1) Superficie declarada admisible ajustada con la superficie comprometida.
(2) Factor de penalización valorando el alcance para el tipo de compromiso.

Puede verificar la integridad de una copia de este documento mediante la lectura del código QR adjunto o mediante el acceso a la dirección <https://ws050.juntadeandalucia.es/verificarFirma> indicando el código de VERIFICACIÓN

FIRMADO POR

RAQUEL MARIA ESPIN CRESPO

18/12/2024

VERIFICACIÓN

Pk2jmBDMDBSWPSC42MTUWFP24ALUB4

PÁG. 1323/2078



**Datos considerados para el Cálculo de la Carga Ganadera mínima y máxima del expediente**

Explotación	Especie	Inscrito en Sipea y Admisible	Ugm Calculada para CG Mínima	Ugm Calculada para CG Máxima
ES210510000021	BOVINA	SI	25,89	25,89
ES210510000021	OVINA	SI	4,06	4,06
ES210510000021	PORCINO	NO	0,00	38,67
			29,95	68,62

Superficie determinada para Cálculo Carga Ganadera Mínima: 109,49 ha

Superficie determinada para Cálculo Carga Ganadera Máxima: 109,49 ha

Carga Ganadera Mínima Expediente: 0,27 ugm/ha

Carga Ganadera Máxima Expediente: 0,63 ugm/ha

Los importes del Grupo de Pago de pastos de este expediente han sido ajustados por no llegar a la carga ganadera mínima de 0,3

Recintos Determinados para el Cálculo de Garga Ganadera Mínima

REF.	REFERENCIA SIGPAC	CULTIVO	DESCRIPCIÓN CULTIVO	S/R	SUP. RESUELTA (ha)
4590195	21-051-001-00083-00002	62000	PASTOS PERMANENTES DE 5 O MAS AÑOS-SIN VARIEDAD	S	65,23
4590200	21-051-001-00100-00001	62000	PASTOS PERMANENTES DE 5 O MAS AÑOS-SIN VARIEDAD	S	8,57
1700000005588897	21-051-001-00101-00002	62000	PASTOS PERMANENTES DE 5 O MAS AÑOS-SIN VARIEDAD	S	35,13
1700000005588898	21-051-001-00101-00005	62000	PASTOS PERMANENTES DE 5 O MAS AÑOS-SIN VARIEDAD	S	0,56

Recintos Determinados para el Cálculo de Garga Ganadera Máxima

REF.	REFERENCIA SIGPAC	CULTIVO	DESCRIPCIÓN CULTIVO	S/R	SUP. RESUELTA (ha)
4590195	21-051-001-00083-00002	62000	PASTOS PERMANENTES DE 5 O MAS AÑOS-SIN VARIEDAD	S	65,23
4590200	21-051-001-00100-00001	62000	PASTOS PERMANENTES DE 5 O MAS AÑOS-SIN VARIEDAD	S	8,57
1700000005588897	21-051-001-00101-00002	62000	PASTOS PERMANENTES DE 5 O MAS AÑOS-SIN VARIEDAD	S	35,13
1700000005588898	21-051-001-00101-00005	62000	PASTOS PERMANENTES DE 5 O MAS AÑOS-SIN VARIEDAD	S	0,56

Incidencias de carga ganadera**INCIDENCIA DESCRIPCIÓN**

- 4272 Verifica que las líneas de declaración de las Solicitudes Únicas no tienen solapes con la capa de Retroactividad Gráfica (ambas de la misma campaña) a nivel de expediente/línea de declaración gráfica de la solicitud.
Ref:4590200 Recinto:21-051-001-00100-00001 Cultivo: - Agregado de la referencia del recinto.:0 Zona de la referencia del recinto.:0 Superficie solapada.:0,03 Id. Incid.:5093267
- 100407 Explotación solicitada no forma parte de ningún organismo de control autorizado para la producción ecológica en Andalucía o fecha de inscripción posterior al plazo establecido (Anexo I. Criterios de Subvencionabilidad. Orden 28 de marzo de 2023).
Explotación:ES210510000021 Especie:PORCINO

(1) Superficie declarada admisible ajustada con la superficie comprometida.
(2) Factor de penalización valorando el alcance para el tipo de compromiso.Puede verificar la integridad de una copia de este documento mediante la lectura del código QR adjunto o mediante el acceso a la dirección <https://ws050.juntadeandalucia.es/verificarFirma> indicando el código de VERIFICACIÓN

FIRMADO POR

RAQUEL MARIA ESPIN CRESPO

18/12/2024

VERIFICACIÓN

Pk2jmBDMDBSWPSC42MTUWFP24ALUB4

PÁG. 1324/2078





<u>APELLIDOS Y NOMBRE / RAZÓN SOCIAL</u>	<u>NIF</u>	<u>EXPEDIENTE</u>	<u>ANUALIDAD DE PAGO</u>		
MORENO MARQUEZ FRANCISCO	***6468*	1088573	1ª		
IMPORTE POR ANUALIDAD					
	2023	2024	2025	2026	2027
IMPORTE MÁXIMO SUBVENCIONABLE	10.829,21 €	10.829,21 €	10.829,21 €	10.829,21 €	10.829,21 €
IMPORTE MEDIO DE TRANSFERENCIA (€/ha)	115,41 €	115,41 €	115,41 €	115,41 €	115,41 €

<u>RESUMEN DE UNIDADES</u>	<u>Sup. Dec. Admisible (ha)</u>	<u>Sup. Comprometida (ha)</u>	<u>Sup. ajustada compromiso (1) (ha)</u>	<u>% sobredecc.</u>	<u>Sup. Resuelta (ha)</u>	<u>Importe Declarado</u>	<u>Importe Topado</u>	<u>Importe Resuelto</u>	<u>Importe tras sobredecc.</u>
Cód	GRUPO DE PAGO								
428	PASTOS ASOCIADOS A GANADERÍA ECOLÓGICA	170,17		75,00	0,00	75,00	6.161,25	6.161,25	6.161,25
429	OLIVAR	18,83		18,83	0,00	18,83	4.667,96	4.667,96	4.667,96
TOTAL		189,00	93,83	93,83		93,83	10.829,21	10.829,21	10.829,21

APLICACIÓN DE REDUCCIONES Y PENALIZACIONES

<u>GRUPO DE PAGO</u>	<u>Importe Calculado</u>	<u>Importe prereduc.</u>	<u>Importe subvencionabilidad y compromisos</u>	<u>Presentación tardía</u>	<u>Omisión declaración</u>	<u>Condicionalidad</u>	<u>IMPORTE (Euros) RESUELTO</u>
OLIVAR	4.667,96	4.667,96	0,00	0,00	0,00	0,00	4.667,96
PASTOS ASOCIADOS A GANADERÍA	6.161,25	6.161,25	0,00	0,00	0,00	0,00	6.161,25
TOTAL	10.829,21	10.829,21					10.829,21

RESUMEN DE PAGOS

	<u>RESUELTO</u>	<u>FEADER</u>	<u>MAPA</u>	<u>CAPADR</u>
OLIVAR - Pago realizado	4.667,96 €	3.967,77 €	457,93 €	242,26 €
PASTOS ASOCIADOS A GANADERÍA ECOLÓGICA - Pago realizado	6.161,25 €	5.237,06 €	604,42 €	319,77 €
TOTAL	10.829,21 €	9.204,83 €	1.062,35 €	562,03 €

RECINTOS RESUELTOS

<u>REF.</u>	<u>REFERENCIA SIGPAC</u>	<u>CULTIVO DESCRIPCIÓN CULTIVO</u>	<u>S/R G.PAGO</u>	<u>PEND. MEDIA (%)</u>	<u>SUP. DEC. ADMISIBLE (ha)</u>	<u>SUP. COMPROM. (ha)</u>	<u>SUP. AJUSTADA COMPROM. (1) (ha)</u>	<u>SUP. CONV. SIGPAC (ha)</u>	<u>SUP. CERTIF. (ha)</u>	<u>SUP. CAMPO (ha)</u>	<u>SUP. CAMPO DETER. CULT. (ha)</u>	<u>SUP. DEC. REDUCIDA (ha)</u>	<u>SUP. RESUELTA (ha)</u>
170000005402807	21-031-001-00113-002	62000 PASTOS PERMANENTES DE 5 O MAS AÑOS-SIN VARIEDAD	S 428	8,00	0,61	0,61	0,61		0,61			0,61	0,61
170000005402816	21-031-008-00329-002	62000 PASTOS PERMANENTES DE 5 O MAS AÑOS-SIN VARIEDAD	S 428	13,20	3,52	3,52	3,52		3,52			3,52	3,52
170000005402817	21-031-008-00328-019	62000 PASTOS PERMANENTES DE 5 O MAS AÑOS-SIN VARIEDAD	S 428	17,00	2,30	2,30	2,30		2,70			2,30	2,30
170000005402818	21-031-008-00372-001	62000 PASTOS PERMANENTES DE 5 O MAS AÑOS-SIN VARIEDAD	S 428	15,00	3,98	3,98	3,98		3,98			3,98	3,98
170000005402819	21-031-008-00374-001	62000 PASTOS PERMANENTES DE 5 O MAS AÑOS-SIN VARIEDAD	S 428	26,30	39,76	39,76	39,76		61,17			39,76	39,76
170000005402820	21-031-008-00371-001	62000 PASTOS PERMANENTES DE 5 O MAS AÑOS-SIN VARIEDAD	S 428	11,60	34,56	34,56	34,56		34,56			34,56	34,56
170000005402821	21-031-008-00373-002	62000 PASTOS PERMANENTES DE 5 O MAS AÑOS-SIN VARIEDAD	S 428	7,20	5,13	5,13	5,13		5,13			5,13	5,13
170000005402824	21-031-001-00113-009	62000 PASTOS PERMANENTES DE 5 O MAS AÑOS-SIN VARIEDAD	S 428	6,00	2,24	2,24	2,24		2,24			2,24	2,24
170000005402825	21-031-001-00113-006	62000 PASTOS PERMANENTES DE 5 O MAS AÑOS-SIN VARIEDAD	S 428	4,40	0,38	0,38	0,38		0,38			0,38	0,38
170000005402826	21-031-001-00113-004	62000 PASTOS PERMANENTES DE 5 O MAS AÑOS-SIN VARIEDAD	S 428	13,90	28,42	28,42	28,42		28,42			28,42	28,42
170000005402827	21-031-001-00113-007	62000 PASTOS PERMANENTES DE 5 O MAS AÑOS-SIN VARIEDAD	S 428	8,50	0,07	0,07	0,07		0,07			0,07	0,07
170000005402828	21-031-008-00328-018	62000 PASTOS PERMANENTES DE 5 O MAS AÑOS-SIN VARIEDAD	S 428	19,90	2,73	2,73	2,73		2,73			2,73	2,73
170000005402830	21-031-008-00330-002	62000 PASTOS PERMANENTES DE 5 O MAS AÑOS-SIN VARIEDAD	S 428	14,20	1,87	1,87	1,87		1,87			1,87	1,87
170000005402831	21-031-008-00330-003	62000 PASTOS PERMANENTES DE 5 O MAS AÑOS-SIN VARIEDAD	S 428	22,10	1,59	1,59	1,59		1,59			1,59	1,59
170000005402832	21-031-008-00328-017	62000 PASTOS PERMANENTES DE 5 O MAS AÑOS-SIN VARIEDAD	S 428	14,00	8,75	8,75	8,75		8,75			8,75	8,75
170000005402833	21-031-008-00277-001	62000 PASTOS PERMANENTES DE 5 O MAS AÑOS-SIN VARIEDAD	S 428	15,40	23,95	23,95	23,95		23,95			23,95	23,95
170000005402834	21-031-002-00125-002	62000 PASTOS PERMANENTES DE 5 O MAS AÑOS-SIN VARIEDAD	S 428	7,90	7,87	7,87	7,87		7,87			7,87	7,87
170000005402835	21-031-001-00113-005	62000 PASTOS PERMANENTES DE 5 O MAS AÑOS-SIN VARIEDAD	S 428	6,40	2,44	2,44	2,44		2,44			2,44	2,44
-1117530	21-031-008-00268-001	101007 OLIVAR-MANZANILLA	S 429	9,40	1,55	1,55	1,55		1,55			1,55	1,55
170000005402808	21-031-008-00145-003	101007 OLIVAR-MANZANILLA	S 429	9,70	0,45	0,45	0,45		0,45			0,45	0,45
170000005402810	21-031-008-00145-006	101007 OLIVAR-MANZANILLA	S 429	16,00	6,12	6,12	6,12		6,12			6,12	6,12
170000005402812	21-031-008-00323-002	101007 OLIVAR-MANZANILLA	S 429	13,70	2,26	2,26	2,26		2,26			2,26	2,26
170000005402814	21-031-008-00328-021	101007 OLIVAR-MANZANILLA	S 429	18,10	0,26	0,26	0,26		0,26			0,26	0,26
170000005402815	21-031-008-00328-015	101007 OLIVAR-MANZANILLA	S 429	20,70	7,11	7,11	7,11		7,11			7,11	7,11
170000005402829	21-031-008-00329-001	101007 OLIVAR-MANZANILLA	S 429	14,10	1,08	1,08	1,08		1,08			1,08	1,08

(1) Superficie declarada admisible ajustada con la superficie comprometida.
(2) Factor de penalización valorando el alcance para el tipo de compromiso.Puede verificar la integridad de una copia de este documento mediante la lectura del código QR adjunto o mediante el acceso a la dirección <https://ws050.juntadeandalucia.es/verificarFirma> indicando el código de VERIFICACIÓN

FIRMADO POR

RAQUEL MARIA ESPIN CRESPO

18/12/2024

VERIFICACIÓN

Pk2jmBDMDBSWPSC42MTUWFP24ALUB4

PÁG. 1325/2078



**INCIDENCIAS****INCIDENCIA DESCRIPCIÓN**

- 100407 Explotación solicitada no forma parte de ningún organismo de control autorizado para la producción ecológica en Andalucía o fecha de inscripción posterior al plazo establecido (Anexo I. Criterios de Subvencionabilidad. Orden 28 de marzo de 2023).
Explotación:ES21031000001 Especie:PORCINO
Explotación:ES210310000047 Especie:PORCINO
Explotación:ES210310000093 Especie:PORCINO
- 100411 Recinto no admisible por no estar asociado en SIGGAN a una explotación ganadera (Artículo 10 de la Orden de 28 de marzo de 2023).
Ref:170000005402822 Recinto:21-031-008-00145-00002 Cultivo:62000 PASTOS PERMANENTES DE 5 O MAS AÑOS-SIN VARIEDAD Secano
- 100424 Solicita recinto que no está comprometido para la operación.
Ref:170000005402822 Recinto:21-031-008-00145-00002 Cultivo:62000 PASTOS PERMANENTES DE 5 O MAS AÑOS-SIN VARIEDAD Secano

Datos considerados para el Cálculo de la Carga Ganadera mínima y máxima del expediente

Explotación	Especie	Inscrito en Sipea y Admisible	Ugm Calculada para CG Mínima	Ugm Calculada para CG Máxima
ES21031000001	BOVINA	SI	4,66	4,66
ES21031000001	PORCINO	NO	0,00	0,00
ES210310000047	PORCINO	NO	0,00	0,00
ES210310000093	BOVINA	SI	22,83	22,83
ES210310000093	PORCINO	NO	0,00	0,00
ES210310000145	OVINA	SI	28,18	28,18
ES210310000279	BOVINA	SI	10,89	10,89
			66,56	66,56

Superficie determinada para Cálculo Carga Ganadera Mínima: 245,04 ha

Superficie determinada para Cálculo Carga Ganadera Máxima: 245,04 ha

Carga Ganadera Mínima Expediente: 0,27 ugm/ha

Carga Ganadera Máxima Expediente: 0,27 ugm/ha

Los importes del Grupo de Pago de pastos de este expediente han sido ajustados por no llegar a la carga ganadera mínima de 0,3

Recintos Determinados para el Cálculo de Carga Ganadera Mínima

REF.	REFERENCIA SIGPAC	CULTIVO	DESCRIPCIÓN CULTIVO	S/R	SUP. RESUELTA (ha)
-1117531	21-031-008-00269-00004	62000	PASTOS PERMANENTES DE 5 O MAS AÑOS-SIN VARIEDAD	S	16,63
5299868	21-031-008-00267-00003	62000	PASTOS PERMANENTES DE 5 O MAS AÑOS-SIN VARIEDAD	S	5,39
5299873	21-031-008-00266-00007	62000	PASTOS PERMANENTES DE 5 O MAS AÑOS-SIN VARIEDAD	S	47,56
5299876	21-031-008-00268-00006	62000	PASTOS PERMANENTES DE 5 O MAS AÑOS-SIN VARIEDAD	S	3,34
170000005402807	21-031-001-00113-00002	62000	PASTOS PERMANENTES DE 5 O MAS AÑOS-SIN VARIEDAD	S	0,61
170000005402816	21-031-008-00329-00002	62000	PASTOS PERMANENTES DE 5 O MAS AÑOS-SIN VARIEDAD	S	3,52
170000005402817	21-031-008-00328-00019	62000	PASTOS PERMANENTES DE 5 O MAS AÑOS-SIN VARIEDAD	S	2,30
170000005402818	21-031-008-00372-00001	62000	PASTOS PERMANENTES DE 5 O MAS AÑOS-SIN VARIEDAD	S	3,98
170000005402819	21-031-008-00374-00001	62000	PASTOS PERMANENTES DE 5 O MAS AÑOS-SIN VARIEDAD	S	39,76
170000005402820	21-031-008-00371-00001	62000	PASTOS PERMANENTES DE 5 O MAS AÑOS-SIN VARIEDAD	S	34,56
170000005402821	21-031-008-00373-00002	62000	PASTOS PERMANENTES DE 5 O MAS AÑOS-SIN VARIEDAD	S	5,13
170000005402822	21-031-008-00145-00002	62000	PASTOS PERMANENTES DE 5 O MAS AÑOS-SIN VARIEDAD	S	1,95
170000005402824	21-031-001-00113-00009	62000	PASTOS PERMANENTES DE 5 O MAS AÑOS-SIN VARIEDAD	S	2,24
170000005402825	21-031-001-00113-00006	62000	PASTOS PERMANENTES DE 5 O MAS AÑOS-SIN VARIEDAD	S	0,38
170000005402826	21-031-001-00113-00004	62000	PASTOS PERMANENTES DE 5 O MAS AÑOS-SIN VARIEDAD	S	28,42
170000005402827	21-031-001-00113-00007	62000	PASTOS PERMANENTES DE 5 O MAS AÑOS-SIN VARIEDAD	S	0,07

(1) Superficie declarada admisible ajustada con la superficie comprometida.
(2) Factor de penalización valorando el alcance para el tipo de compromiso.Puede verificar la integridad de una copia de este documento mediante la lectura del código QR adjunto o mediante el acceso a la dirección <https://ws050.juntadeandalucia.es/verificarFirma> indicando el código de VERIFICACIÓN

FIRMADO POR

RAQUEL MARIA ESPIN CRESPO

18/12/2024

VERIFICACIÓN

Pk2jmBDMDBSWPSC42MTUWFP24ALUB4

PÁG. 1326/2078



**Datos considerados para el Cálculo de la Carga Ganadera mínima y máxima del expediente****Recintos Determinados para el Cálculo de Garga Ganadera Mínima**

REF.	REFERENCIA SIGPAC	CULTIVO	DESCRIPCIÓN CULTIVO	SUP.	
				S/R	RESUELTA (ha)
1700000005402828	21-031-008-00328-00018	62000	PASTOS PERMANENTES DE 5 O MAS AÑOS-SIN VARIEDAD	S	2,73
1700000005402830	21-031-008-00330-00002	62000	PASTOS PERMANENTES DE 5 O MAS AÑOS-SIN VARIEDAD	S	1,87
1700000005402831	21-031-008-00330-00003	62000	PASTOS PERMANENTES DE 5 O MAS AÑOS-SIN VARIEDAD	S	1,59
1700000005402832	21-031-008-00328-00017	62000	PASTOS PERMANENTES DE 5 O MAS AÑOS-SIN VARIEDAD	S	8,75
1700000005402833	21-031-008-00277-00001	62000	PASTOS PERMANENTES DE 5 O MAS AÑOS-SIN VARIEDAD	S	23,95
1700000005402834	21-031-002-00125-00002	62000	PASTOS PERMANENTES DE 5 O MAS AÑOS-SIN VARIEDAD	S	7,87
1700000005402835	21-031-001-00113-00005	62000	PASTOS PERMANENTES DE 5 O MAS AÑOS-SIN VARIEDAD	S	2,44

Recintos Determinados para el Cálculo de Garga Ganadera Máxima

REF.	REFERENCIA SIGPAC	CULTIVO	DESCRIPCIÓN CULTIVO	SUP.	
				S/R	RESUELTA (ha)
-1117531	21-031-008-00269-00004	62000	PASTOS PERMANENTES DE 5 O MAS AÑOS-SIN VARIEDAD	S	16,63
5299868	21-031-008-00267-00003	62000	PASTOS PERMANENTES DE 5 O MAS AÑOS-SIN VARIEDAD	S	5,39
5299873	21-031-008-00266-00007	62000	PASTOS PERMANENTES DE 5 O MAS AÑOS-SIN VARIEDAD	S	47,56
5299876	21-031-008-00268-00006	62000	PASTOS PERMANENTES DE 5 O MAS AÑOS-SIN VARIEDAD	S	3,34
1700000005402807	21-031-001-00113-00002	62000	PASTOS PERMANENTES DE 5 O MAS AÑOS-SIN VARIEDAD	S	0,61
1700000005402816	21-031-008-00329-00002	62000	PASTOS PERMANENTES DE 5 O MAS AÑOS-SIN VARIEDAD	S	3,52
1700000005402817	21-031-008-00328-00019	62000	PASTOS PERMANENTES DE 5 O MAS AÑOS-SIN VARIEDAD	S	2,30
1700000005402818	21-031-008-00372-00001	62000	PASTOS PERMANENTES DE 5 O MAS AÑOS-SIN VARIEDAD	S	3,98
1700000005402819	21-031-008-00374-00001	62000	PASTOS PERMANENTES DE 5 O MAS AÑOS-SIN VARIEDAD	S	39,76
1700000005402820	21-031-008-00371-00001	62000	PASTOS PERMANENTES DE 5 O MAS AÑOS-SIN VARIEDAD	S	34,56
1700000005402821	21-031-008-00373-00002	62000	PASTOS PERMANENTES DE 5 O MAS AÑOS-SIN VARIEDAD	S	5,13
1700000005402822	21-031-008-00145-00002	62000	PASTOS PERMANENTES DE 5 O MAS AÑOS-SIN VARIEDAD	S	1,95
1700000005402824	21-031-001-00113-00009	62000	PASTOS PERMANENTES DE 5 O MAS AÑOS-SIN VARIEDAD	S	2,24
1700000005402825	21-031-001-00113-00006	62000	PASTOS PERMANENTES DE 5 O MAS AÑOS-SIN VARIEDAD	S	0,38
1700000005402826	21-031-001-00113-00004	62000	PASTOS PERMANENTES DE 5 O MAS AÑOS-SIN VARIEDAD	S	28,42
1700000005402827	21-031-001-00113-00007	62000	PASTOS PERMANENTES DE 5 O MAS AÑOS-SIN VARIEDAD	S	0,07
1700000005402828	21-031-008-00328-00018	62000	PASTOS PERMANENTES DE 5 O MAS AÑOS-SIN VARIEDAD	S	2,73
1700000005402830	21-031-008-00330-00002	62000	PASTOS PERMANENTES DE 5 O MAS AÑOS-SIN VARIEDAD	S	1,87
1700000005402831	21-031-008-00330-00003	62000	PASTOS PERMANENTES DE 5 O MAS AÑOS-SIN VARIEDAD	S	1,59
1700000005402832	21-031-008-00328-00017	62000	PASTOS PERMANENTES DE 5 O MAS AÑOS-SIN VARIEDAD	S	8,75
1700000005402833	21-031-008-00277-00001	62000	PASTOS PERMANENTES DE 5 O MAS AÑOS-SIN VARIEDAD	S	23,95
1700000005402834	21-031-002-00125-00002	62000	PASTOS PERMANENTES DE 5 O MAS AÑOS-SIN VARIEDAD	S	7,87
1700000005402835	21-031-001-00113-00005	62000	PASTOS PERMANENTES DE 5 O MAS AÑOS-SIN VARIEDAD	S	2,44

Incidencias de carga ganadera**INCIDENCIA DESCRIPCIÓN**

100407	Explotación solicitada no forma parte de ningún organismo de control autorizado para la producción ecológica en Andalucía o fecha de inscripción posterior al plazo establecido (Anexo I. Criterios de Subvencionabilidad. Orden 28 de marzo de 2023). Explotación:ES210310000001 Especie:PORCINO
--------	--

(1) Superficie declarada admisible ajustada con la superficie comprometida.
(2) Factor de penalización valorando el alcance para el tipo de compromiso.

Puede verificar la integridad de una copia de este documento mediante la lectura del código QR adjunto o mediante el acceso a la dirección <https://ws050.juntadeandalucia.es/verificarFirma> indicando el código de VERIFICACIÓN

FIRMADO POR	RAQUEL MARIA ESPIN CRESPO	18/12/2024	
VERIFICACIÓN	Pk2jmBDMDBSWPSC42MTUWFP24ALUB4	PÁG. 1327/2078	



Datos considerados para el Cálculo de la Carga Ganadera mínima y máxima del expediente

Explotación:ES21031000047 Especie:PORCINO
Explotación:ES21031000093 Especie:PORCINO

(1) Superficie declarada admisible ajustada con la superficie comprometida.
(2) Factor de penalización valorando el alcance para el tipo de compromiso.

Puede verificar la integridad de una copia de este documento mediante la lectura del código QR adjunto o mediante el acceso a la dirección <https://ws050.juntadeandalucia.es/verificarFirma> indicando el código de VERIFICACIÓN

FIRMADO POR	RAQUEL MARIA ESPIN CRESPO	18/12/2024
VERIFICACIÓN	Pk2jmBDMDBSWPSC42MTUWFP24ALUB4	PÁG. 1328/2078



**APELLIDOS Y NOMBRE / RAZÓN SOCIAL**

MORENO MORENO PAULA

NIF
2241EXPEDIENTE**
1001656**ANUALIDAD DE PAGO**

1ª

IMPORTES POR ANUALIDAD

	2023	2024	2025	2026	2027
IMPORTE MÁXIMO SUBVENCIONABLE	3.332,26 €	3.332,26 €	3.332,26 €	3.332,26 €	3.332,26 €
IMPORTE MEDIO DE TRANSFERENCIA (€/ha)	216,24 €	216,24 €	216,24 €	216,24 €	216,24 €

RESUMEN DE UNIDADES

Cód	GRUPO DE PAGO	Sup. Dec. Admisible (ha)	Sup. Comprometida (ha)	Sup. ajustada compromiso (1) (ha)	% sobredec.	Sup. Resuelta (ha)	Importe Declarado	Importe Topado	Importe Resuelto	Importe tras sobredec.
432	FRUTALES SECANO	15,41		15,41	0,00	15,41	3.332,26	3.332,26	3.332,26	3.332,26
TOTAL		15,41	15,41	15,41		15,41	3.332,26	3.332,26	3.332,26	3.332,26

APLICACIÓN DE REDUCCIONES Y PENALIZACIONES

GRUPO DE PAGO	Importe Calculado	Importe prereduc.	Criterios de subvencionabilidad y compromisos	Presentación tardía	Omisión declaración	Condicionalidad	IMPORTE (Euros) RESUELTO
FRUTALES SECANO	3.332,26	3.332,26	0,00	0,00	0,00	0,00	3.332,26
TOTAL	3.332,26	3.332,26					3.332,26

RESUMEN DE PAGOS**IMPORTE (Euros)**

	RESUELTO	FEADER	MAPA	CAPADR
FRUTALES SECANO - Pago realizado	3.332,26 €	2.832,42 €	326,89 €	172,95 €

RECINTOS RESUELTOS

REF.	REFERENCIA SIGPAC	CULTIVO	DESCRIPCIÓN CULTIVO	S/R G.PAGO	PEND. MEDIA (%)	SUP. DEC. ADMISIBLE (ha)	SUP. COMPROM. (ha)	SUP. AJUSTADA COMPR.(1) (ha)	SUP. CONY. SIGPAC (ha)	SUP. CERTIE (ha)	SUP. CAMPO (ha)	SUP. CAMPO DETER. CULT. DECLARADO (ha)	SUP. DEC. REDUCIDA (ha)	SUP. RESUELTA (ha)
5285563	21-066-005-00350-002	117129	CASTAÑOS-TEMPRANA	S 432	16,20	5,04	5,04	5,04		5,04			5,04	5,04
5285564	21-066-005-00352-001	117129	CASTAÑOS-TEMPRANA	S 432	20,10	8,16	8,16	8,16		8,16			8,16	8,16
5285565	21-066-005-00351-001	117129	CASTAÑOS-TEMPRANA	S 432	17,80	2,21	2,21	2,21		2,21			2,21	2,21

(1) Superficie declarada admisible ajustada con la superficie comprometida.
(2) Factor de penalización valorando el alcance para el tipo de compromiso.Puede verificar la integridad de una copia de este documento mediante la lectura del código QR adjunto o mediante el acceso a la dirección <https://ws050.juntadeandalucia.es/verificarFirma> indicando el código de VERIFICACIÓN

FIRMADO POR

RAQUEL MARIA ESPIN CRESPO

18/12/2024

VERIFICACIÓN

Pk2jmBDMDBSWPSC42MTUWFP24ALUB4

PÁG. 1329/2078



**APELLIDOS Y NOMBRE / RAZÓN SOCIAL**

MORENO PEREZ ANTONIA

NIF

***8135*

EXPEDIENTE

1046260

ANUALIDAD DE PAGO

1ª

IMPORTES POR ANUALIDAD

	2023	2024	2025	2026	2027
IMPORTE MÁXIMO SUBVENCIONABLE	2.117,07 €	2.117,07 €	2.117,07 €	2.117,07 €	2.117,07 €
IMPORTE MEDIO DE TRANSFERENCIA (€/ha)	247,90 €	247,90 €	247,90 €	247,90 €	247,90 €

RESUMEN DE UNIDADES

Cód	GRUPO DE PAGO	Sup. Dec. Admisible (ha)	Sup. Comprometida (ha)	Sup. ajustada compromiso (1) (ha)	% sobredec.	Sup. Resuelta (ha)	Importe Declarado	Importe Topado	Importe Resuelto	Importe tras sobredec.
429	OLIVAR	8,54		8,54	0,00	8,54	2.117,07	2.117,07	2.117,07	2.117,07
TOTAL		8,54	8,54	8,54		8,54	2.117,07	2.117,07	2.117,07	2.117,07

APLICACIÓN DE REDUCCIONES Y PENALIZACIONES

GRUPO DE PAGO	Importe Calculado	Importe prereduc.	Criterios de subvencionabilidad y compromisos	Presentación tardía	Omisión declaración	Condicionalidad	IMPORTE (Euros) RESUELTO
OLIVAR	2.117,07	2.117,07	0,00	0,00	0,00	0,00	2.117,07
TOTAL	2.117,07	2.117,07					2.117,07

RESUMEN DE PAGOS**IMPORTE (Euros)**

	RESUELTO	FEADER	MAPA	CAPADR
OLIVAR - Pago realizado	2.117,07 €	1.799,51 €	207,68 €	109,88 €

RECINTOS RESUELTOS

REF.	REFERENCIA SIGPAC	CULTIVO	DESCRIPCIÓN CULTIVO	S/R G.PAGO	PEND. MEDIA (%)	SUP. DEC. ADMISIBLE (ha)	SUP. COMPROM. (ha)	SUP. AJUSTADA COMPR.(1) (ha)	SUP. CONY. SIGPAC (ha)	SUP. CERTIE (ha)	SUP. CAMPO (ha)	SUP. CAMPO DETER. CULT. DECLARADO (ha)	SUP. DEC. REDUCIDA (ha)	SUP. RESUELTA (ha)
1700000006846297	21-057-014-00048-007	101007	OLIVAR-MANZANILLA	S 429	4,90	0,64	0,64	0,64		0,64			0,64	0,64
1700000006846298	21-057-014-00048-005	101007	OLIVAR-MANZANILLA	S 429	4,00	2,42	2,42	2,42		2,42			2,42	2,42
1700000006846299	21-057-014-00061-001	101007	OLIVAR-MANZANILLA	S 429	3,00	2,08	2,08	2,08		2,08			2,08	2,08
1700000006846300	21-057-014-00048-009	101007	OLIVAR-MANZANILLA	S 429	6,20	0,50	0,50	0,50		0,50			0,50	0,50
1700000006846303	21-057-014-00048-003	101007	OLIVAR-MANZANILLA	S 429	4,40	1,93	1,93	1,93		1,93			1,93	1,93
1700000006846304	21-057-014-00048-004	101007	OLIVAR-MANZANILLA	S 429	4,30	0,26	0,26	0,26		0,26			0,26	0,26
1700000006846309	21-057-014-00163-002	101007	OLIVAR-MANZANILLA	S 429	7,70	0,71	0,71	0,71		0,71			0,71	0,71

INCIDENCIAS**INCIDENCIA DESCRIPCIÓN**

100407 Explotación solicitada no forma parte de ningún organismo de control autorizado para la producción ecológica en Andalucía o fecha de inscripción posterior al plazo establecido (Anexo I. Criterios de Subvencionabilidad. Orden 28 de marzo de 2023).
Explotación:ES210570000028 Especie:PORCINO
Explotación:ES210570000029 Especie:PORCINO

(1) Superficie declarada admisible ajustada con la superficie comprometida.
(2) Factor de penalización valorando el alcance para el tipo de compromiso.

Puede verificar la integridad de una copia de este documento mediante la lectura del código QR adjunto o mediante el acceso a la dirección <https://ws050.juntadeandalucia.es/verificarFirma> indicando el código de VERIFICACIÓN

FIRMADO POR

RAQUEL MARIA ESPIN CRESPO

18/12/2024

VERIFICACIÓN

Pk2jmBDMDBSWPSC42MTUWFP24ALUB4

PÁG. 1330/2078





APELLIDOS Y NOMBRE / RAZÓN SOCIAL

MORENO VAZQUEZ CELESTINO

NIF

***6965*

EXPEDIENTE

1118343

ANUALIDAD DE PAGO

1ª

IMPORTES POR ANUALIDAD

	2023	2024	2025	2026	2027
IMPORTE MÁXIMO SUBVENCIONABLE	4.809,26 €	4.809,26 €	4.809,26 €	4.809,26 €	4.809,26 €
IMPORTE MEDIO DE TRANSFERENCIA (€/ha)	247,90 €	247,90 €	247,90 €	247,90 €	247,90 €

RESUMEN DE UNIDADES

Cód	GRUPO DE PAGO	Sup. Dec. Admisible (ha)	Sup. Comprometida (ha)	Sup. ajustada compromiso (1) (ha)	% sobredec.	Sup. Resuelta (ha)	Importe Declarado	Importe Topado	Importe Resuelto	Importe tras sobredec.
429	OLIVAR	19,40		19,40	0,00	19,40	4.809,26	4.809,26	4.809,26	4.809,26
TOTAL		19,40	19,40	19,40		19,40	4.809,26	4.809,26	4.809,26	4.809,26

APLICACIÓN DE REDUCCIONES Y PENALIZACIONES

GRUPO DE PAGO	Importe Calculado	Importe prereduc.	Criterios de subvencionabilidad y compromisos	Presentación tardía	Omisión declaración	Condicionalidad	IMPORTE (Euros) RESUELTO
OLIVAR	4.809,26	4.809,26	0,00	0,00	0,00	0,00	4.809,26
TOTAL	4.809,26	4.809,26					4.809,26

RESUMEN DE PAGOS

IMPORTE (Euros)

	RESUELTO	FEADER	MAPA	CAPADR
OLIVAR - Pago realizado	4.809,26 €	4.087,87 €	471,79 €	249,60 €

RECINTOS RESUELTOS

REF.	REFERENCIA SIGPAC	CULTIVO DESCRIPCIÓN CULTIVO	S/R G.PAGO	PEND. MEDIA (%)	SUP. ADMISIBLE (ha)	SUP. COMPROM. (ha)	SUP. AJUSTADA COMPROM. (1) (ha)	SUP. CONY. SIGPAC (ha)	SUP. CERTIE (ha)	SUP. CAMPO (ha)	SUP. CAMPO DETER. CULT. DECLARADO (ha)	SUP. DEC. REDUCIDA (ha)	SUP. RESUELTA (ha)
1700000002279263	21-031-001-00094-008	101216 OLIVAR-MANZANILLA DE HUELVA	S 429	23,60	0,01	0,01	0,01	0,01	0,01			0,01	0,01
1700000002279264	21-031-008-00238-001	101216 OLIVAR-MANZANILLA DE HUELVA	S 429	17,60	0,41	0,41	0,41	0,41	0,41			0,41	0,41
1700000002279265	21-031-008-00239-001	101216 OLIVAR-MANZANILLA DE HUELVA	S 429	16,40	0,24	0,24	0,24	0,24	0,24			0,24	0,24
1700000002279266	21-031-008-00240-002	101216 OLIVAR-MANZANILLA DE HUELVA	S 429	17,20	1,03	1,03	1,03	1,03	1,03			1,03	1,03
1700000002279267	21-031-008-00246-001	101216 OLIVAR-MANZANILLA DE HUELVA	S 429	17,60	0,41	0,41	0,41	0,41	0,41			0,41	0,41
1700000002279268	21-031-008-00247-001	101216 OLIVAR-MANZANILLA DE HUELVA	S 429	14,90	0,65	0,65	0,65	0,65	0,65			0,65	0,65
1700000002279269	21-031-008-00248-002	101216 OLIVAR-MANZANILLA DE HUELVA	S 429	14,60	0,41	0,41	0,41	0,41	0,41			0,41	0,41
1700000002279270	21-031-008-00249-001	101216 OLIVAR-MANZANILLA DE HUELVA	S 429	16,00	1,41	1,41	1,41	1,41	1,41			1,41	1,41
1700000002279271	21-031-008-00250-001	101216 OLIVAR-MANZANILLA DE HUELVA	S 429	16,10	0,28	0,28	0,28	0,28	0,28			0,28	0,28
1700000002279272	21-031-008-00252-001	101216 OLIVAR-MANZANILLA DE HUELVA	S 429	14,80	1,67	1,67	1,67	1,67	1,67			1,67	1,67
1700000002279273	21-031-008-00253-001	101216 OLIVAR-MANZANILLA DE HUELVA	S 429	15,00	0,66	0,66	0,66	0,66	0,66			0,66	0,66
1700000002279274	21-031-001-00094-012	101216 OLIVAR-MANZANILLA DE HUELVA	S 429	16,90	3,22	3,22	3,22	3,22	3,22			3,22	3,22
1700000002279275	21-031-001-00097-001	101216 OLIVAR-MANZANILLA DE HUELVA	S 429	19,70	0,56	0,56	0,56	0,56	0,56			0,56	0,56
1700000002279276	21-031-001-00102-003	101216 OLIVAR-MANZANILLA DE HUELVA	S 429	11,80	1,85	1,85	1,85	1,85	1,85			1,85	1,85
1700000002279277	21-031-001-00103-004	101216 OLIVAR-MANZANILLA DE HUELVA	S 429	10,80	0,08	0,08	0,08	0,08	0,08			0,08	0,08
1700000002279278	21-031-001-00104-003	101216 OLIVAR-MANZANILLA DE HUELVA	S 429	7,50	0,47	0,47	0,47	0,47	0,47			0,47	0,47
1700000002279279	21-031-001-00094-014	101216 OLIVAR-MANZANILLA DE HUELVA	S 429	11,00	0,28	0,28	0,28	0,28	0,28			0,28	0,28
1700000002279280	21-031-001-00095-002	101216 OLIVAR-MANZANILLA DE HUELVA	S 429	18,20	1,95	1,95	1,95	1,95	1,95			1,95	1,95
1700000002279281	21-031-001-00094-015	101216 OLIVAR-MANZANILLA DE HUELVA	S 429	21,90	1,16	1,16	1,16	1,16	1,16			1,16	1,16
1700000002279282	21-031-001-00098-002	101216 OLIVAR-MANZANILLA DE HUELVA	S 429	22,60	0,48	0,48	0,48	0,48	0,48			0,48	0,48
1700000002279283	21-031-001-00099-002	101216 OLIVAR-MANZANILLA DE HUELVA	S 429	22,30	0,59	0,59	0,59	0,59	0,59			0,59	0,59
1700000002279284	21-031-003-00138-002	101216 OLIVAR-MANZANILLA DE HUELVA	S 429	36,80	1,10	1,10	1,10	1,10	1,10			1,10	1,10
1700000002279285	21-031-001-00170-001	101216 OLIVAR-MANZANILLA DE HUELVA	S 429	15,80	0,31	0,31	0,31	0,31	0,31			0,31	0,31
1700000002279286	21-031-001-00103-002	101216 OLIVAR-MANZANILLA DE HUELVA	S 429	7,70	0,14	0,14	0,14	0,14	0,14			0,14	0,14
1700000002279287	21-031-001-00102-002	101216 OLIVAR-MANZANILLA DE HUELVA	S 429	11,20	0,03	0,03	0,03	0,03	0,03			0,03	0,03

(1) Superficie declarada admisible ajustada con la superficie comprometida.
 (2) Factor de penalización valorando el alcance para el tipo de compromiso.

Puede verificar la integridad de una copia de este documento mediante la lectura del código QR adjunto o mediante el acceso a la dirección <https://ws050.juntadeandalucia.es/verificarFirma> indicando el código de VERIFICACIÓN

FIRMADO POR

RAQUEL MARIA ESPIN CRESPO

18/12/2024

VERIFICACIÓN

Pk2jmBDMDBSWPSC42MTUWFP24ALUB4

PÁG. 1331/2078



**APELLIDOS Y NOMBRE / RAZÓN SOCIAL**

MORO PANTOJA ANTONIO

NIF
***3428*EXPEDIENTE
1279421**ANUALIDAD DE PAGO**

1ª

IMPORTES POR ANUALIDAD

	2023	2024	2025	2026	2027
IMPORTE MÁXIMO SUBVENCIONABLE	2.290,60 €	2.290,60 €	2.290,60 €	2.290,60 €	2.290,60 €
IMPORTE MEDIO DE TRANSFERENCIA (€/ha)	247,90 €	247,90 €	247,90 €	247,90 €	247,90 €

RESUMEN DE UNIDADES

Cód	GRUPO DE PAGO	Sup. Dec. Admisible (ha)	Sup. Comprometida (ha)	Sup. ajustada compromiso (1) (ha)	% sobredec.	Sup. Resuelta (ha)	Importe Declarado	Importe Topado	Importe Resuelto	Importe tras sobredec.
429	OLIVAR	9,24		9,24	0,00	9,24	2.290,60	2.290,60	2.290,60	2.290,60
TOTAL		9,24	9,24	9,24		9,24	2.290,60	2.290,60	2.290,60	2.290,60

APLICACIÓN DE REDUCCIONES Y PENALIZACIONES

GRUPO DE PAGO	Importe Calculado	Importe prereduc.	Criterios de subvencionabilidad y compromisos	Presentación tardía	Omisión declaración	Condicionalidad	IMPORTE (Euros) RESUELTO
OLIVAR	2.290,60	2.290,60	0,00	0,00	0,00	0,00	2.290,60
TOTAL	2.290,60	2.290,60					2.290,60

RESUMEN DE PAGOS**IMPORTE (Euros)**

	RESUELTO	FEADER	MAPA	CAPADR
OLIVAR - Pago realizado	2.290,60 €	1.947,01 €	224,71 €	118,88 €

RECINTOS RESUELTOS

REF.	REFERENCIA SIGPAC	CULTIVO	DESCRIPCIÓN CULTIVO	S/R G.PAGO	PEND. MEDIA (%)	SUP. DEC. ADMISIBLE (ha)	SUP. COMPROM. (ha)	SUP. AJUSTADA COMPR.(1) (ha)	SUP. CONY. SIGPAC (ha)	SUP. CERTIE (ha)	SUP. CAMPO (ha)	SUP. CAMPO DETER. CULT. DECLARADO (ha)	SUP. DEC. REDUCIDA (ha)	SUP. RESUELTA (ha)
-14135	21-051-002-00302-028	101007	OLIVAR-MANZANILLA	S	429	33,70	2,98	2,98	2,98	2,98			2,98	2,98
1700000002661113	21-051-002-00302-020	101007	OLIVAR-MANZANILLA	S	429	28,20	0,15	0,15	0,15	0,15			0,15	0,15
1700000002661114	21-051-002-00302-017	101007	OLIVAR-MANZANILLA	S	429	49,40	0,02	0,02	0,02	0,02			0,02	0,02
1700000002661115	21-051-002-00302-016	101007	OLIVAR-MANZANILLA	S	429	40,00	6,09	6,09	6,09	6,09			6,09	6,09

INCIDENCIAS**INCIDENCIA DESCRIPCIÓN**

- 8227 Línea de declaración monitorizada en la que no ha habido respuesta por parte del productor y, por tanto, sin Juicio Experto de campo.
Ref:1700000002661116 Recinto:21-051-002-00302-00015 Cultivo:101007 OLIVAR-MANZANILLA
- 100424 Solicita recinto que no está comprometido para la operación.
Ref:1700000002661116 Recinto:21-051-002-00302-00015 Cultivo:101007 OLIVAR-MANZANILLA Secano

(1) Superficie declarada admisible ajustada con la superficie comprometida.
(2) Factor de penalización valorando el alcance para el tipo de compromiso.

Puede verificar la integridad de una copia de este documento mediante la lectura del código QR adjunto o mediante el acceso a la dirección <https://ws050.juntadeandalucia.es/verificarFirma> indicando el código de VERIFICACIÓN

FIRMADO POR

RAQUEL MARIA ESPIN CRESPO

18/12/2024

VERIFICACIÓN

Pk2jmBDMDBSWPSC42MTUWFP24ALUB4

PÁG. 1332/2078



**APELLIDOS Y NOMBRE / RAZÓN SOCIAL**

MORON GALLEGO LEOPOLDO

NIF

***9721*

EXPEDIENTE

1230478

ANUALIDAD DE PAGO

1ª

IMPORTE POR ANUALIDAD

	2023	2024	2025	2026	2027
IMPORTE MÁXIMO SUBVENCIONABLE	6.161,25 €	6.161,25 €	6.161,25 €	6.161,25 €	6.161,25 €
IMPORTE MEDIO DE TRANSFERENCIA (€/ha)	82,15 €	82,15 €	82,15 €	82,15 €	82,15 €

RESUMEN DE UNIDADES

Cód	GRUPO DE PAGO	Sup. Dec. Admisible (ha)	Sup. Comprometida (ha)	Sup. ajustada compromiso (1) (ha)	% sobredec.	Sup. Resuelta (ha)	Importe Declarado	Importe Topado	Importe Resuelto	Importe tras sobredec.
428	PASTOS ASOCIADOS A GANADERÍA ECOLÓGICA	752,70		75,00	0,00	75,00	6.161,25	6.161,25	6.161,25	6.161,25
TOTAL		752,70	75,00	75,00		75,00	6.161,25	6.161,25	6.161,25	6.161,25

APLICACIÓN DE REDUCCIONES Y PENALIZACIONES

GRUPO DE PAGO	Importe Calculado	Importe prerreduc.	Criterios de subvencionabilidad y compromisos	Presentación tardía	Omisión declaración	Condicionidad	IMPORTE (Euros) RESUELTO
PASTOS ASOCIADOS A GANADERÍA	6.161,25	6.161,25	0,00	0,00	0,00	0,00	6.161,25
TOTAL	6.161,25	6.161,25					6.161,25

RESUMEN DE PAGOS**IMPORTE (Euros)**

	RESUELTO	FEADER	MAPA	CAPADR
PASTOS ASOCIADOS A GANADERÍA ECOLÓGICA - Pago realizado	6.161,25 €	5.237,06 €	604,42 €	319,77 €

RECINTOS RESUELTOS

REE	REFERENCIA SIGPAC	CULTIVO DESCRIPCIÓN CULTIVO	S/R G.PAGO	PEND. MEDIA (%)	SUP. DEC. ADMISIBLE (ha)	SUP. COMPROM. (ha)	SUP. AJUSTADA COMPR.(1) (ha)	SUP. CONV. SIGPAC (ha)	SUP. CERTIF. (ha)	SUP. CAMPO (ha)	SUP. CAMPO DETER. CULT. DECLARADO (ha)	SUP. DEC. REDUCIDA (ha)	SUP. RESUELTA (ha)
4226439	21-028-007-00010-006	62000 PASTOS PERMANENTES DE 5 O MAS AÑOS-SIN VARIEDAD	S 428	19,70	26,48	26,48	26,48		26,48			26,48	26,48
4226445	21-028-007-00010-002	62000 PASTOS PERMANENTES DE 5 O MAS AÑOS-SIN VARIEDAD	S 428	28,70	94,11	94,11	94,11		110,72			94,11	94,11
4226526	21-028-007-00017-012	62000 PASTOS PERMANENTES DE 5 O MAS AÑOS-SIN VARIEDAD	S 428	24,30	32,06	32,06	32,06		42,74			32,06	32,06
4226531	21-028-007-00011-003	62000 PASTOS PERMANENTES DE 5 O MAS AÑOS-SIN VARIEDAD	S 428	28,20	233,28	233,28	233,28		233,28			233,28	233,28
5299140	21-028-013-00045-002	62000 PASTOS PERMANENTES DE 5 O MAS AÑOS-SIN VARIEDAD	S 428	27,60	259,62	259,62	259,62		305,44			259,62	259,62
5299143	21-028-013-00069-003	62000 PASTOS PERMANENTES DE 5 O MAS AÑOS-SIN VARIEDAD	S 428	16,50	62,13	62,13	62,13		62,13			62,13	62,13
5299145	21-028-007-00011-002	62000 PASTOS PERMANENTES DE 5 O MAS AÑOS-SIN VARIEDAD	S 428	22,90	45,02	45,00	45,00		52,96			45,00	45,00

INCIDENCIAS**INCIDENCIA DESCRIPCIÓN**

- 4272 Verifica que las líneas de declaración de las Solicitudes Únicas no tienen solapes con la capa de Retroactividad Gráfica (ambas de la misma campaña) a nivel de expediente/línea de declaración gráfica de la solicitud.
Ref:5299145 Recinto:21-028-007-00011-00002 Cultivo: - Agregado de la referencia del recinto.:0 Zona de la referencia del recinto.:0 Superficie solapada.:0,02 Id. Incid.:101074914
- 100407 Explotación solicitada no forma parte de ningún organismo de control autorizado para la producción ecológica en Andalucía o fecha de inscripción posterior al plazo establecido (Anexo I. Criterios de Subvencionabilidad. Orden 28 de marzo de 2023).
Explotación:ES210280000005 Especie:PORCINO
- 100421 Recinto declarado por error para una operación de la 6503, que se ha corregido de oficio marcando la operación correcta, de acuerdo con la fecha de inscripción del recinto en la producción ecológica.
Ref:4226445 Recinto:21-028-007-00010-00002 Cultivo:62000 PASTOS PERMANENTES DE 5 O MAS AÑOS-SIN VARIEDAD Secano
Ref:4226439 Recinto:21-028-007-00010-00006 Cultivo:62000 PASTOS PERMANENTES DE 5 O MAS AÑOS-SIN VARIEDAD Secano
Ref:5299145 Recinto:21-028-007-00011-00002 Cultivo:62000 PASTOS PERMANENTES DE 5 O MAS AÑOS-SIN VARIEDAD Secano
Ref:4226531 Recinto:21-028-007-00011-00003 Cultivo:62000 PASTOS PERMANENTES DE 5 O MAS AÑOS-SIN VARIEDAD Secano
Ref:4226526 Recinto:21-028-007-00017-00012 Cultivo:62000 PASTOS PERMANENTES DE 5 O MAS AÑOS-SIN VARIEDAD Secano

(1) Superficie declarada admisible ajustada con la superficie comprometida.
(2) Factor de penalización valorando el alcance para el tipo de compromiso.

Puede verificar la integridad de una copia de este documento mediante la lectura del código QR adjunto o mediante el acceso a la dirección <https://ws050.juntadeandalucia.es/verificarFirma> indicando el código de VERIFICACIÓN

FIRMADO POR

RAQUEL MARIA ESPIN CRESPO

18/12/2024

VERIFICACIÓN

Pk2jmBDMDBSWPSC42MTUWFP24ALUB4

PÁG. 1333/2078



**Datos considerados para el Cálculo de la Carga Ganadera mínima y máxima del expediente**

Explotación	Especie	Inscrito en Sipea y Admisible	Ugm Calculada para CG Mínima	Ugm Calculada para CG Máxima
ES21028000004	BOVINA	SI	36,63	36,63
ES21028000005	BOVINA	SI	124,96	124,96
ES21028000005	PORCINO	NO	0,00	16,34
			161,59	177,93

Superficie determinada para Cálculo Carga Ganadera Mínima: 752,68 ha

Superficie determinada para Cálculo Carga Ganadera Máxima: 752,68 ha

Carga Ganadera Mínima Expediente: 0,21 ugm/ha

Carga Ganadera Máxima Expediente: 0,24 ugm/ha

Los importes del Grupo de Pago de pastos de este expediente han sido ajustados por no llegar a la carga ganadera mínima de 0,3

Recintos Determinados para el Cálculo de Garga Ganadera Mínima

REF.	REFERENCIA SIGPAC	CULTIVO	DESCRIPCIÓN CULTIVO	S/R	SUP. RESUELTA (ha)
4226439	21-028-007-00010-00006	62000	PASTOS PERMANENTES DE 5 O MAS AÑOS-SIN VARIEDAD	S	26,48
4226445	21-028-007-00010-00002	62000	PASTOS PERMANENTES DE 5 O MAS AÑOS-SIN VARIEDAD	S	94,11
4226526	21-028-007-00017-00012	62000	PASTOS PERMANENTES DE 5 O MAS AÑOS-SIN VARIEDAD	S	32,06
4226531	21-028-007-00011-00003	62000	PASTOS PERMANENTES DE 5 O MAS AÑOS-SIN VARIEDAD	S	233,28
5299140	21-028-013-00045-00002	62000	PASTOS PERMANENTES DE 5 O MAS AÑOS-SIN VARIEDAD	S	259,62
5299143	21-028-013-00069-00003	62000	PASTOS PERMANENTES DE 5 O MAS AÑOS-SIN VARIEDAD	S	62,13
5299145	21-028-007-00011-00002	62000	PASTOS PERMANENTES DE 5 O MAS AÑOS-SIN VARIEDAD	S	45,00

Recintos Determinados para el Cálculo de Garga Ganadera Máxima

REF.	REFERENCIA SIGPAC	CULTIVO	DESCRIPCIÓN CULTIVO	S/R	SUP. RESUELTA (ha)
4226439	21-028-007-00010-00006	62000	PASTOS PERMANENTES DE 5 O MAS AÑOS-SIN VARIEDAD	S	26,48
4226445	21-028-007-00010-00002	62000	PASTOS PERMANENTES DE 5 O MAS AÑOS-SIN VARIEDAD	S	94,11
4226526	21-028-007-00017-00012	62000	PASTOS PERMANENTES DE 5 O MAS AÑOS-SIN VARIEDAD	S	32,06
4226531	21-028-007-00011-00003	62000	PASTOS PERMANENTES DE 5 O MAS AÑOS-SIN VARIEDAD	S	233,28
5299140	21-028-013-00045-00002	62000	PASTOS PERMANENTES DE 5 O MAS AÑOS-SIN VARIEDAD	S	259,62
5299143	21-028-013-00069-00003	62000	PASTOS PERMANENTES DE 5 O MAS AÑOS-SIN VARIEDAD	S	62,13
5299145	21-028-007-00011-00002	62000	PASTOS PERMANENTES DE 5 O MAS AÑOS-SIN VARIEDAD	S	45,00

Incidencias de carga ganadera**INCIDENCIA DESCRIPCIÓN**

- 4272 Verifica que las líneas de declaración de las Solicitudes Únicas no tienen solapes con la capa de Retroactividad Gráfica (ambas de la misma campaña) a nivel de expediente/línea de declaración gráfica de la solicitud.
Ref:5299145 Recinto:21-028-007-00011-00002 Cultivo: - Agregado de la referencia del recinto.:0 Zona de la referencia del recinto.:0 Superficie solapada.:0,02 Id. Incid.:5093556
- 100407 Explotación solicitada no forma parte de ningún organismo de control autorizado para la producción ecológica en Andalucía o fecha de inscripción posterior al plazo establecido (Anexo I. Criterios de Subvencionabilidad. Orden 28 de marzo de 2023).
Explotación:ES21028000005 Especie:PORCINO

(1) Superficie declarada admisible ajustada con la superficie comprometida.
(2) Factor de penalización valorando el alcance para el tipo de compromiso.Puede verificar la integridad de una copia de este documento mediante la lectura del código QR adjunto o mediante el acceso a la dirección <https://ws050.juntadeandalucia.es/verificarFirma> indicando el código de VERIFICACIÓN

FIRMADO POR

RAQUEL MARIA ESPIN CRESPO

18/12/2024

VERIFICACIÓN

Pk2jmBDMDBSWPSC42MTUWFP24ALUB4

PÁG. 1334/2078





APELLIDOS Y NOMBRE / RAZÓN SOCIAL

MOTERO GOMEZ JOSE MARIA

NIF
***8161*

EXPEDIENTE
1123492

ANUALIDAD DE PAGO
1ª

IMPORTES POR ANUALIDAD

	2023	2024	2025	2026	2027
IMPORTE MÁXIMO SUBVENCIONABLE	6.161,25 €	6.161,25 €	6.161,25 €	6.161,25 €	6.161,25 €
IMPORTE MEDIO DE TRANSFERENCIA (€/ha)	82,15 €	82,15 €	82,15 €	82,15 €	82,15 €

RESUMEN DE UNIDADES

Cód	GRUPO DE PAGO	Sup. Dec. Admisible (ha)	Sup. Comprometida (ha)	Sup. ajustada compromiso (1) (ha)	% sobredec.	Sup. Resuelta (ha)	Importe Declarado	Importe Topado	Importe Resuelto	Importe tras sobredec.
428	PASTOS ASOCIADOS A GANADERÍA ECOLÓGICA	263,90		75,00	0,00	75,00	6.161,25	6.161,25	6.161,25	6.161,25
TOTAL		263,90	75,00	75,00		75,00	6.161,25	6.161,25	6.161,25	6.161,25

APLICACIÓN DE REDUCCIONES Y PENALIZACIONES

GRUPO DE PAGO	Importe Calculado	Importe prereduc.	Criterios de subvencionabilidad y compromisos	Presentación tardía	Omisión declaración	Condicionabilidad	IMPORTE (Euros) RESUELTO
PASTOS ASOCIADOS A GANADERÍA	6.161,25	6.161,25	0,00	0,00	0,00	0,00	6.161,25
TOTAL	6.161,25	6.161,25					6.161,25

RESUMEN DE PAGOS

	IMPORTE (Euros)			
	RESUELTO	FEADER	MAPA	CAPADR
PASTOS ASOCIADOS A GANADERÍA ECOLÓGICA - Pago realizado	6.161,25 €	5.237,06 €	604,42 €	319,77 €

(1) Superficie declarada admisible ajustada con la superficie comprometida.
(2) Factor de penalización valorando el alcance para el tipo de compromiso.

Puede verificar la integridad de una copia de este documento mediante la lectura del código QR adjunto o mediante el acceso a la dirección <https://ws050.juntadeandalucia.es/verificarFirma> indicando el código de VERIFICACIÓN

FIRMADO POR	RAQUEL MARIA ESPIN CRESPO	18/12/2024	
VERIFICACIÓN	Pk2jmBDMDBSWPSC42MTUWFP24ALUB4	PÁG. 1335/2078	



RECINTOS RESUELTOS

REF.	REFERENCIA SIGPAC	CULTIVO DESCRIPCIÓN CULTIVO	S/R	G.PAGO	PEND. MEDIA (%)	SUP. DEC. ADMISIBLE (ha)	SUP. COMPROM. (ha)	SUP. AJUSTADA COMPR.(1) (ha)	SUP. CONV. SIGPAC (ha)	SUP. CERTIF. (ha)	SUP. CAMPO (ha)	SUP. CAMPO DETECC. CULT. DECLARADO (ha)	SUP. DEC. REDUCIDA (ha)	SUP. RESUELTA (ha)
-467233	21-074-006-00037-004	62000 PASTOS PERMANENTES DE 5 O MAS AÑOS-SIN VARIEDAD	S	428	27,90	0,23	0,23	0,23		0,51			0,23	0,23
-467232	21-074-006-00037-003	62000 PASTOS PERMANENTES DE 5 O MAS AÑOS-SIN VARIEDAD	S	428	43,20	0,02	0,02	0,02		0,09			0,02	0,02
-467231	21-074-006-00037-003	62000 PASTOS PERMANENTES DE 5 O MAS AÑOS-SIN VARIEDAD	S	428	43,20	0,06	0,06	0,06		0,28			0,06	0,06
-467230	21-074-006-00037-003	62000 PASTOS PERMANENTES DE 5 O MAS AÑOS-SIN VARIEDAD	S	428	43,20	0,03	0,03	0,03		0,14			0,03	0,03
-467229	21-074-006-00037-003	62000 PASTOS PERMANENTES DE 5 O MAS AÑOS-SIN VARIEDAD	S	428	43,20	0,23	0,23	0,23		1,06			0,23	0,23
-89468	21-074-006-00041-006	62000 PASTOS PERMANENTES DE 5 O MAS AÑOS-SIN VARIEDAD	S	428	10,70	0,68	0,68	0,68		0,68			0,68	0,68
170000006650642	21-074-001-00076-001	62000 PASTOS PERMANENTES DE 5 O MAS AÑOS-SIN VARIEDAD	S	428	11,00	3,77	3,77	3,77		3,77			3,77	3,77
170000006650643	21-074-006-00039-001	62000 PASTOS PERMANENTES DE 5 O MAS AÑOS-SIN VARIEDAD	S	428	20,80	1,86	1,86	1,86		2,19			1,86	1,86
170000006650644	21-074-006-00039-003	62000 PASTOS PERMANENTES DE 5 O MAS AÑOS-SIN VARIEDAD	S	428	34,00	4,79	4,79	4,79		8,70			4,79	4,79
170000006650645	21-074-006-00040-001	62000 PASTOS PERMANENTES DE 5 O MAS AÑOS-SIN VARIEDAD	S	428	19,10	0,27	0,27	0,27		0,42			0,27	0,27
170000006650646	21-074-006-00041-003	62000 PASTOS PERMANENTES DE 5 O MAS AÑOS-SIN VARIEDAD	S	428	16,40	24,72	24,72	24,72		24,72			24,72	24,72
170000006650647	21-074-006-00043-001	62000 PASTOS PERMANENTES DE 5 O MAS AÑOS-SIN VARIEDAD	S	428	14,70	4,04	4,04	4,04		4,04			4,04	4,04
170000006650649	21-074-006-00058-001	62000 PASTOS PERMANENTES DE 5 O MAS AÑOS-SIN VARIEDAD	S	428	17,10	0,64	0,64	0,64		0,98			0,64	0,64
170000006650650	21-074-006-00060-001	62000 PASTOS PERMANENTES DE 5 O MAS AÑOS-SIN VARIEDAD	S	428	37,40	0,50	0,50	0,50		0,91			0,50	0,50
170000006650651	21-074-006-00060-002	62000 PASTOS PERMANENTES DE 5 O MAS AÑOS-SIN VARIEDAD	S	428	20,70	1,03	1,03	1,03		1,37			1,03	1,03
170000006650652	21-074-001-00078-001	62000 PASTOS PERMANENTES DE 5 O MAS AÑOS-SIN VARIEDAD	S	428	18,80	0,18	0,18	0,18		0,27			0,18	0,18
170000006650653	21-074-001-00080-001	62000 PASTOS PERMANENTES DE 5 O MAS AÑOS-SIN VARIEDAD	S	428	14,00	14,67	14,67	14,67		17,26			14,67	14,67
170000006650654	21-074-001-00101-001	62000 PASTOS PERMANENTES DE 5 O MAS AÑOS-SIN VARIEDAD	S	428	28,50	8,33	8,33	8,33		9,80			8,33	8,33
170000006650655	21-074-001-00101-004	62000 PASTOS PERMANENTES DE 5 O MAS AÑOS-SIN VARIEDAD	S	428	7,90	0,08	0,08	0,08		0,09			0,08	0,08
170000006650656	21-074-002-00009-001	62000 PASTOS PERMANENTES DE 5 O MAS AÑOS-SIN VARIEDAD	S	428	12,40	13,49	13,49	13,49		20,76			13,49	13,49
170000006650657	21-074-002-00009-004	62000 PASTOS PERMANENTES DE 5 O MAS AÑOS-SIN VARIEDAD	S	428	17,70	8,32	8,32	8,32		15,12			8,32	8,32
170000006650658	21-074-003-00017-001	62000 PASTOS PERMANENTES DE 5 O MAS AÑOS-SIN VARIEDAD	S	428	33,10	5,28	5,28	5,28		7,20			5,28	5,28
170000006650659	21-074-003-00005-001	62000 PASTOS PERMANENTES DE 5 O MAS AÑOS-SIN VARIEDAD	S	428	15,90	1,06	1,06	1,06		2,48			1,06	1,06
170000006650660	21-074-003-00005-002	62000 PASTOS PERMANENTES DE 5 O MAS AÑOS-SIN VARIEDAD	S	428	8,20	2,04	2,04	2,04		2,04			2,04	2,04
170000006650661	21-074-003-00005-001	62000 PASTOS PERMANENTES DE 5 O MAS AÑOS-SIN VARIEDAD	S	428	15,90	0,47	0,47	0,47		1,10			0,47	0,47
170000006650662	21-074-003-00013-002	62000 PASTOS PERMANENTES DE 5 O MAS AÑOS-SIN VARIEDAD	S	428	21,70	5,51	5,51	5,51		11,13			5,51	5,51
170000006650663	21-074-003-00017-003	62000 PASTOS PERMANENTES DE 5 O MAS AÑOS-SIN VARIEDAD	S	428	29,20	5,13	5,13	5,13		11,41			5,13	5,13
170000006650664	21-074-003-00005-003	62000 PASTOS PERMANENTES DE 5 O MAS AÑOS-SIN VARIEDAD	S	428	13,90	9,22	9,22	9,22		9,22			9,22	9,22
170000006650665	21-074-003-00017-012	62000 PASTOS PERMANENTES DE 5 O MAS AÑOS-SIN VARIEDAD	S	428	21,10	12,03	12,03	12,03		13,70			12,03	12,03
170000006650666	21-074-003-00035-001	62000 PASTOS PERMANENTES DE 5 O MAS AÑOS-SIN VARIEDAD	S	428	22,30	4,23	4,23	4,23		5,64			4,23	4,23
170000006650667	21-074-003-00035-010	62000 PASTOS PERMANENTES DE 5 O MAS AÑOS-SIN VARIEDAD	S	428	40,70	2,50	2,50	2,50		4,55			2,50	2,50
170000006650668	21-074-003-00035-004	62000 PASTOS PERMANENTES DE 5 O MAS AÑOS-SIN VARIEDAD	S	428	17,00	3,54	3,54	3,54		4,72			3,54	3,54
170000006650669	21-074-003-00035-009	62000 PASTOS PERMANENTES DE 5 O MAS AÑOS-SIN VARIEDAD	S	428	13,80	5,29	5,29	5,29		5,29			5,29	5,29
170000006650670	21-074-003-00035-011	62000 PASTOS PERMANENTES DE 5 O MAS AÑOS-SIN VARIEDAD	S	428	25,80	0,66	0,66	0,66		1,02			0,66	0,66
170000006650671	21-074-003-00035-002	62000 PASTOS PERMANENTES DE 5 O MAS AÑOS-SIN VARIEDAD	S	428	27,40	5,53	5,53	5,53		26,38			5,53	5,53
170000006650672	21-074-003-00011-001	62000 PASTOS PERMANENTES DE 5 O MAS AÑOS-SIN VARIEDAD	S	428	28,00	1,23	1,23	1,23		2,74			1,23	1,23
170000006650673	21-074-003-00014-001	62000 PASTOS PERMANENTES DE 5 O MAS AÑOS-SIN VARIEDAD	S	428	33,80	0,33	0,33	0,33		0,94			0,33	0,33
170000006650674	21-074-003-00032-002	62000 PASTOS PERMANENTES DE 5 O MAS AÑOS-SIN VARIEDAD	S	428	31,80	0,89	0,89	0,89		1,18			0,89	0,89
170000006650675	21-074-003-00012-002	62000 PASTOS PERMANENTES DE 5 O MAS AÑOS-SIN VARIEDAD	S	428	15,00	3,28	3,28	3,28		3,28			3,28	3,28
170000006650676	21-074-003-00013-007	62000 PASTOS PERMANENTES DE 5 O MAS AÑOS-SIN VARIEDAD	S	428	17,50	2,97	2,97	2,97		3,02			2,97	2,97
170000006650677	21-074-003-00034-001	62000 PASTOS PERMANENTES DE 5 O MAS AÑOS-SIN VARIEDAD	S	428	27,80	4,67	4,67	4,67		7,18			4,67	4,67
170000006650678	21-074-003-00038-001	62000 PASTOS PERMANENTES DE 5 O MAS AÑOS-SIN VARIEDAD	S	428	11,80	8,48	8,48	8,48		8,48			8,48	8,48
170000006650679	21-074-003-00039-001	62000 PASTOS PERMANENTES DE 5 O MAS AÑOS-SIN VARIEDAD	S	428	9,80	1,82	1,82	1,82		1,82			1,82	1,82
170000006650680	21-074-003-00032-001	62000 PASTOS PERMANENTES DE 5 O MAS AÑOS-SIN VARIEDAD	S	428	22,70	1,25	1,25	1,25		1,66			1,25	1,25
170000006650681	21-074-003-00033-001	62000 PASTOS PERMANENTES DE 5 O MAS AÑOS-SIN VARIEDAD	S	428	16,10	0,34	0,34	0,34		0,40			0,34	0,34
170000006650682	21-074-003-00041-001	62000 PASTOS PERMANENTES DE 5 O MAS AÑOS-SIN VARIEDAD	S	428	24,90	38,73	38,73	38,73		45,62			38,73	38,73
170000006650683	21-074-003-00045-001	62000 PASTOS PERMANENTES DE 5 O MAS AÑOS-SIN VARIEDAD	S	428	22,80	2,11	2,11	2,11		2,81			2,11	2,11
170000006650684	21-074-003-00040-001	62000 PASTOS PERMANENTES DE 5 O MAS AÑOS-SIN VARIEDAD	S	428	17,70	13,76	13,76	13,76		13,76			13,76	13,76
170000006650685	21-074-006-00035-001	62000 PASTOS PERMANENTES DE 5 O MAS AÑOS-SIN VARIEDAD	S	428	15,60	0,39	0,39	0,39		0,46			0,39	0,39
170000006650686	21-074-006-00036-001	62000 PASTOS PERMANENTES DE 5 O MAS AÑOS-SIN VARIEDAD	S	428	18,60	1,10	1,10	1,10		1,47			1,10	1,10
170000006650687	21-074-004-00003-001	62000 PASTOS PERMANENTES DE 5 O MAS AÑOS-SIN VARIEDAD	S	428	34,10	0,08	0,08	0,08		0,15			0,08	0,08
170000006650688	21-074-003-00014-002	62000 PASTOS PERMANENTES DE 5 O MAS AÑOS-SIN VARIEDAD	S	428	18,20	0,68	0,68	0,68		0,68			0,68	0,68
170000006650689	21-074-003-00013-009	62000 PASTOS PERMANENTES DE 5 O MAS AÑOS-SIN VARIEDAD	S	428	22,40	0,12	0,12	0,12		0,20			0,12	0,12

(1) Superficie declarada admisible ajustada con la superficie comprometida.
(2) Factor de penalización valorando el alcance para el tipo de compromiso.

Puede verificar la integridad de una copia de este documento mediante la lectura del código QR adjunto o mediante el acceso a la dirección <https://ws050.juntadeandalucia.es/verificarFirma> indicando el código de VERIFICACIÓN



FIRMADO POR

RAQUEL MARIA ESPIN CRESPO

18/12/2024

VERIFICACIÓN

Pk2jmBDMDBSWPSC42MTUWFP24ALUB4

PÁG. 1336/2078

**RECINTOS RESUELTOS**

REF.	REFERENCIA SIGPAC	CULTIVO	DESCRIPCIÓN CULTIVO	S/R	G.PAGO	PEND. MEDIA (%)	SUP. DEC. ADMISIBLE (ha)	SUP. COMPROM. (ha)	SUP. AJUSTADA COMPR.(1) (ha)	SUP. CONY. SIGPAC (ha)	SUP. CERTIE. (ha)	SUP. CAMPO (ha)	SUP. CAMPO DETER. CULT. DECLARADO (ha)	SUP. DEC. REDUCIDA (ha)	SUP. RESUELTA (ha)
170000006650690	21-074-006-00041-004	62000	PASTOS PERMANENTES DE 5 O MAS AÑOS-SIN VARIEDAD	S	428	11,00	2,79	2,79	2,79		2,79			2,79	2,79
170000006650691	21-074-006-00038-002	62000	PASTOS PERMANENTES DE 5 O MAS AÑOS-SIN VARIEDAD	S	428	25,50	11,27	11,27	11,27		17,34			11,27	11,27
170000006650692	21-074-005-00003-002	62000	PASTOS PERMANENTES DE 5 O MAS AÑOS-SIN VARIEDAD	S	428	11,90	1,49	1,49	1,49		1,49			1,49	1,49
170000006650693	21-074-003-00020-001	62000	PASTOS PERMANENTES DE 5 O MAS AÑOS-SIN VARIEDAD	S	428	20,90	0,05	0,05	0,05		0,07			0,05	0,05
170000006650694	21-074-003-00019-001	62000	PASTOS PERMANENTES DE 5 O MAS AÑOS-SIN VARIEDAD	S	428	15,70	4,21	4,21	4,21		4,21			4,21	4,21
170000006650695	21-074-003-00018-001	62000	PASTOS PERMANENTES DE 5 O MAS AÑOS-SIN VARIEDAD	S	428	15,60	1,50	1,50	1,50		1,76			1,50	1,50
170000006650696	21-074-006-00037-002	62000	PASTOS PERMANENTES DE 5 O MAS AÑOS-SIN VARIEDAD	S	428	16,40	5,92	5,86	5,86		5,92			5,86	5,86
170000006650697	21-074-006-00034-001	62000	PASTOS PERMANENTES DE 5 O MAS AÑOS-SIN VARIEDAD	S	428	12,20	0,90	0,90	0,90		1,06			0,90	0,90
170000006650698	21-074-006-00033-003	62000	PASTOS PERMANENTES DE 5 O MAS AÑOS-SIN VARIEDAD	S	428	15,50	3,11	3,11	3,11		3,66			3,11	3,11

INCIDENCIAS**INCIDENCIA DESCRIPCIÓN**

- 4272 Verifica que las líneas de declaración de las Solicitudes Únicas no tienen solapes con la capa de Retroactividad Gráfica (ambas de la misma campaña) a nivel de expediente/línea de declaración gráfica de la solicitud.
Ref:170000006650696 Recinto:21-074-006-00037-00002 Cultivo: - Agregado de la referencia del recinto.:0 Zona de la referencia del recinto.:0 Superficie solapada.:0,06 Id. Incid.:101074554
- 100407 Explotación solicitada no forma parte de ningún organismo de control autorizado para la producción ecológica en Andalucía o fecha de inscripción posterior al plazo establecido (Anexo I. Criterios de Subvencionabilidad. Orden 28 de marzo de 2023).
Explotación:ES21075000009 Especie:PORCINO
- 100424 Solicita recinto que no está comprometido para la operación.
Ref:170000006650648 Recinto:21-074-006-00057-00002 Cultivo:62000 PASTOS PERMANENTES DE 5 O MAS AÑOS-SIN VARIEDAD Secano

Datos considerados para el Cálculo de la Carga Ganadera mínima y máxima del expediente

Explotación	Especie	Inscrito en Sipea y Admisible	Ugm Calculada para CG Mínima	Ugm Calculada para CG Máxima
ES21075000009	OVINA	SI	47,85	47,85
ES21075000009	PORCINO	NO	0,00	27,86
			47,85	75,71

Superficie determinada para Cálculo Carga Ganadera Mínima: 263,84 ha

Superficie determinada para Cálculo Carga Ganadera Máxima: 263,84 ha

Carga Ganadera Mínima Expediente: 0,18 ugm/ha

Carga Ganadera Máxima Expediente: 0,29 ugm/ha

Los importes del Grupo de Pago de pastos de este expediente han sido ajustados por no llegar a la carga ganadera mínima de 0,3

Recintos Determinados para el Cálculo de Garga Ganadera Mínima

REF.	REFERENCIA SIGPAC	CULTIVO	DESCRIPCIÓN CULTIVO	S/R	SUP. RESUELTA (ha)
-467233	21-074-006-00037-00004	62000	PASTOS PERMANENTES DE 5 O MAS AÑOS-SIN VARIEDAD	S	0,23
-467232	21-074-006-00037-00003	62000	PASTOS PERMANENTES DE 5 O MAS AÑOS-SIN VARIEDAD	S	0,02
-467231	21-074-006-00037-00003	62000	PASTOS PERMANENTES DE 5 O MAS AÑOS-SIN VARIEDAD	S	0,06
-467230	21-074-006-00037-00003	62000	PASTOS PERMANENTES DE 5 O MAS AÑOS-SIN VARIEDAD	S	0,03
-467229	21-074-006-00037-00003	62000	PASTOS PERMANENTES DE 5 O MAS AÑOS-SIN VARIEDAD	S	0,23
-89468	21-074-006-00041-00006	62000	PASTOS PERMANENTES DE 5 O MAS AÑOS-SIN VARIEDAD	S	0,68
170000006650642	21-074-001-00076-00001	62000	PASTOS PERMANENTES DE 5 O MAS AÑOS-SIN VARIEDAD	S	3,77
170000006650643	21-074-006-00039-00001	62000	PASTOS PERMANENTES DE 5 O MAS AÑOS-SIN VARIEDAD	S	1,86
170000006650644	21-074-006-00039-00003	62000	PASTOS PERMANENTES DE 5 O MAS AÑOS-SIN VARIEDAD	S	4,79
170000006650645	21-074-006-00040-00001	62000	PASTOS PERMANENTES DE 5 O MAS AÑOS-SIN VARIEDAD	S	0,27
170000006650646	21-074-006-00041-00003	62000	PASTOS PERMANENTES DE 5 O MAS AÑOS-SIN VARIEDAD	S	24,72
170000006650647	21-074-006-00043-00001	62000	PASTOS PERMANENTES DE 5 O MAS AÑOS-SIN VARIEDAD	S	4,04
170000006650649	21-074-006-00058-00001	62000	PASTOS PERMANENTES DE 5 O MAS AÑOS-SIN VARIEDAD	S	0,64

(1) Superficie declarada admisible ajustada con la superficie comprometida.
(2) Factor de penalización valorando el alcance para el tipo de compromiso.Puede verificar la integridad de una copia de este documento mediante la lectura del código QR adjunto o mediante el acceso a la dirección <https://ws050.juntadeandalucia.es/verificarFirma> indicando el código de VERIFICACIÓN

FIRMADO POR

RAQUEL MARIA ESPIN CRESPO

18/12/2024

VERIFICACIÓN

Pk2jmBDMDBSWPSC42MTUWFP24ALUB4

PÁG. 1337/2078



**Datos considerados para el Cálculo de la Carga Ganadera mínima y máxima del expediente****Recintos Determinados para el Cálculo de Garga Ganadera Mínima**

REF.	REFERENCIA SIGPAC	CULTIVO	DESCRIPCIÓN CULTIVO	SUP.	
				S/R	RESUELTA (ha)
170000006650650	21-074-006-00060-00001	62000	PASTOS PERMANENTES DE 5 O MAS AÑOS-SIN VARIEDAD	S	0,50
170000006650651	21-074-006-00060-00002	62000	PASTOS PERMANENTES DE 5 O MAS AÑOS-SIN VARIEDAD	S	1,03
170000006650652	21-074-001-00078-00001	62000	PASTOS PERMANENTES DE 5 O MAS AÑOS-SIN VARIEDAD	S	0,18
170000006650653	21-074-001-00080-00001	62000	PASTOS PERMANENTES DE 5 O MAS AÑOS-SIN VARIEDAD	S	14,67
170000006650654	21-074-001-00101-00001	62000	PASTOS PERMANENTES DE 5 O MAS AÑOS-SIN VARIEDAD	S	8,33
170000006650655	21-074-001-00101-00004	62000	PASTOS PERMANENTES DE 5 O MAS AÑOS-SIN VARIEDAD	S	0,08
170000006650656	21-074-002-00009-00001	62000	PASTOS PERMANENTES DE 5 O MAS AÑOS-SIN VARIEDAD	S	13,49
170000006650657	21-074-002-00009-00004	62000	PASTOS PERMANENTES DE 5 O MAS AÑOS-SIN VARIEDAD	S	8,32
170000006650658	21-074-003-00017-00001	62000	PASTOS PERMANENTES DE 5 O MAS AÑOS-SIN VARIEDAD	S	5,28
170000006650659	21-074-003-00005-00001	62000	PASTOS PERMANENTES DE 5 O MAS AÑOS-SIN VARIEDAD	S	1,06
170000006650660	21-074-003-00005-00002	62000	PASTOS PERMANENTES DE 5 O MAS AÑOS-SIN VARIEDAD	S	2,04
170000006650661	21-074-003-00005-00001	62000	PASTOS PERMANENTES DE 5 O MAS AÑOS-SIN VARIEDAD	S	0,47
170000006650662	21-074-003-00013-00002	62000	PASTOS PERMANENTES DE 5 O MAS AÑOS-SIN VARIEDAD	S	5,51
170000006650663	21-074-003-00017-00003	62000	PASTOS PERMANENTES DE 5 O MAS AÑOS-SIN VARIEDAD	S	5,13
170000006650664	21-074-003-00005-00003	62000	PASTOS PERMANENTES DE 5 O MAS AÑOS-SIN VARIEDAD	S	9,22
170000006650665	21-074-003-00017-00012	62000	PASTOS PERMANENTES DE 5 O MAS AÑOS-SIN VARIEDAD	S	12,03
170000006650666	21-074-003-00035-00001	62000	PASTOS PERMANENTES DE 5 O MAS AÑOS-SIN VARIEDAD	S	4,23
170000006650667	21-074-003-00035-00010	62000	PASTOS PERMANENTES DE 5 O MAS AÑOS-SIN VARIEDAD	S	2,50
170000006650668	21-074-003-00035-00004	62000	PASTOS PERMANENTES DE 5 O MAS AÑOS-SIN VARIEDAD	S	3,54
170000006650669	21-074-003-00035-00009	62000	PASTOS PERMANENTES DE 5 O MAS AÑOS-SIN VARIEDAD	S	5,29
170000006650670	21-074-003-00035-00011	62000	PASTOS PERMANENTES DE 5 O MAS AÑOS-SIN VARIEDAD	S	0,66
170000006650671	21-074-003-00035-00002	62000	PASTOS PERMANENTES DE 5 O MAS AÑOS-SIN VARIEDAD	S	5,53
170000006650672	21-074-003-00011-00001	62000	PASTOS PERMANENTES DE 5 O MAS AÑOS-SIN VARIEDAD	S	1,23
170000006650673	21-074-003-00014-00001	62000	PASTOS PERMANENTES DE 5 O MAS AÑOS-SIN VARIEDAD	S	0,33
170000006650674	21-074-003-00032-00002	62000	PASTOS PERMANENTES DE 5 O MAS AÑOS-SIN VARIEDAD	S	0,89
170000006650675	21-074-003-00012-00002	62000	PASTOS PERMANENTES DE 5 O MAS AÑOS-SIN VARIEDAD	S	3,28
170000006650676	21-074-003-00013-00007	62000	PASTOS PERMANENTES DE 5 O MAS AÑOS-SIN VARIEDAD	S	2,97
170000006650677	21-074-003-00034-00001	62000	PASTOS PERMANENTES DE 5 O MAS AÑOS-SIN VARIEDAD	S	4,67
170000006650678	21-074-003-00038-00001	62000	PASTOS PERMANENTES DE 5 O MAS AÑOS-SIN VARIEDAD	S	8,48
170000006650679	21-074-003-00039-00001	62000	PASTOS PERMANENTES DE 5 O MAS AÑOS-SIN VARIEDAD	S	1,82
170000006650680	21-074-003-00032-00001	62000	PASTOS PERMANENTES DE 5 O MAS AÑOS-SIN VARIEDAD	S	1,25
170000006650681	21-074-003-00033-00001	62000	PASTOS PERMANENTES DE 5 O MAS AÑOS-SIN VARIEDAD	S	0,34
170000006650682	21-074-003-00041-00001	62000	PASTOS PERMANENTES DE 5 O MAS AÑOS-SIN VARIEDAD	S	38,73
170000006650683	21-074-003-00045-00001	62000	PASTOS PERMANENTES DE 5 O MAS AÑOS-SIN VARIEDAD	S	2,11
170000006650684	21-074-003-00040-00001	62000	PASTOS PERMANENTES DE 5 O MAS AÑOS-SIN VARIEDAD	S	13,76
170000006650685	21-074-006-00035-00001	62000	PASTOS PERMANENTES DE 5 O MAS AÑOS-SIN VARIEDAD	S	0,39

(1) Superficie declarada admisible ajustada con la superficie comprometida.
(2) Factor de penalización valorando el alcance para el tipo de compromiso.

Puede verificar la integridad de una copia de este documento mediante la lectura del código QR adjunto o mediante el acceso a la dirección <https://ws050.juntadeandalucia.es/verificarFirma> indicando el código de VERIFICACIÓN

FIRMADO POR

RAQUEL MARIA ESPIN CRESPO

18/12/2024

VERIFICACIÓN

Pk2jmBDMDBSWPSC42MTUWFP24ALUB4

PÁG. 1338/2078



**Datos considerados para el Cálculo de la Carga Ganadera mínima y máxima del expediente****Recintos Determinados para el Cálculo de Garga Ganadera Mínima**

REF.	REFERENCIA SIGPAC	CULTIVO	DESCRIPCIÓN CULTIVO	S/R	SUP. RESUELTA (ha)
170000006650686	21-074-006-00036-00001	62000	PASTOS PERMANENTES DE 5 O MAS AÑOS-SIN VARIEDAD	S	1,10
170000006650687	21-074-004-00003-00001	62000	PASTOS PERMANENTES DE 5 O MAS AÑOS-SIN VARIEDAD	S	0,08
170000006650688	21-074-003-00014-00002	62000	PASTOS PERMANENTES DE 5 O MAS AÑOS-SIN VARIEDAD	S	0,68
170000006650689	21-074-003-00013-00009	62000	PASTOS PERMANENTES DE 5 O MAS AÑOS-SIN VARIEDAD	S	0,12
170000006650690	21-074-006-00041-00004	62000	PASTOS PERMANENTES DE 5 O MAS AÑOS-SIN VARIEDAD	S	2,79
170000006650691	21-074-006-00038-00002	62000	PASTOS PERMANENTES DE 5 O MAS AÑOS-SIN VARIEDAD	S	11,27
170000006650692	21-074-005-00003-00002	62000	PASTOS PERMANENTES DE 5 O MAS AÑOS-SIN VARIEDAD	S	1,49
170000006650693	21-074-003-00020-00001	62000	PASTOS PERMANENTES DE 5 O MAS AÑOS-SIN VARIEDAD	S	0,05
170000006650694	21-074-003-00019-00001	62000	PASTOS PERMANENTES DE 5 O MAS AÑOS-SIN VARIEDAD	S	4,21
170000006650695	21-074-003-00018-00001	62000	PASTOS PERMANENTES DE 5 O MAS AÑOS-SIN VARIEDAD	S	1,50
170000006650696	21-074-006-00037-00002	62000	PASTOS PERMANENTES DE 5 O MAS AÑOS-SIN VARIEDAD	S	5,86
170000006650697	21-074-006-00034-00001	62000	PASTOS PERMANENTES DE 5 O MAS AÑOS-SIN VARIEDAD	S	0,90
170000006650698	21-074-006-00033-00003	62000	PASTOS PERMANENTES DE 5 O MAS AÑOS-SIN VARIEDAD	S	3,11

Recintos Determinados para el Cálculo de Garga Ganadera Máxima

REF.	REFERENCIA SIGPAC	CULTIVO	DESCRIPCIÓN CULTIVO	S/R	SUP. RESUELTA (ha)
-467233	21-074-006-00037-00004	62000	PASTOS PERMANENTES DE 5 O MAS AÑOS-SIN VARIEDAD	S	0,23
-467232	21-074-006-00037-00003	62000	PASTOS PERMANENTES DE 5 O MAS AÑOS-SIN VARIEDAD	S	0,02
-467231	21-074-006-00037-00003	62000	PASTOS PERMANENTES DE 5 O MAS AÑOS-SIN VARIEDAD	S	0,06
-467230	21-074-006-00037-00003	62000	PASTOS PERMANENTES DE 5 O MAS AÑOS-SIN VARIEDAD	S	0,03
-467229	21-074-006-00037-00003	62000	PASTOS PERMANENTES DE 5 O MAS AÑOS-SIN VARIEDAD	S	0,23
-89468	21-074-006-00041-00006	62000	PASTOS PERMANENTES DE 5 O MAS AÑOS-SIN VARIEDAD	S	0,68
170000006650642	21-074-001-00076-00001	62000	PASTOS PERMANENTES DE 5 O MAS AÑOS-SIN VARIEDAD	S	3,77
170000006650643	21-074-006-00039-00001	62000	PASTOS PERMANENTES DE 5 O MAS AÑOS-SIN VARIEDAD	S	1,86
170000006650644	21-074-006-00039-00003	62000	PASTOS PERMANENTES DE 5 O MAS AÑOS-SIN VARIEDAD	S	4,79
170000006650645	21-074-006-00040-00001	62000	PASTOS PERMANENTES DE 5 O MAS AÑOS-SIN VARIEDAD	S	0,27
170000006650646	21-074-006-00041-00003	62000	PASTOS PERMANENTES DE 5 O MAS AÑOS-SIN VARIEDAD	S	24,72
170000006650647	21-074-006-00043-00001	62000	PASTOS PERMANENTES DE 5 O MAS AÑOS-SIN VARIEDAD	S	4,04
170000006650648	21-074-006-00057-00002	62000	PASTOS PERMANENTES DE 5 O MAS AÑOS-SIN VARIEDAD	S	0,00
170000006650649	21-074-006-00058-00001	62000	PASTOS PERMANENTES DE 5 O MAS AÑOS-SIN VARIEDAD	S	0,64
170000006650650	21-074-006-00060-00001	62000	PASTOS PERMANENTES DE 5 O MAS AÑOS-SIN VARIEDAD	S	0,50
170000006650651	21-074-006-00060-00002	62000	PASTOS PERMANENTES DE 5 O MAS AÑOS-SIN VARIEDAD	S	1,03
170000006650652	21-074-001-00078-00001	62000	PASTOS PERMANENTES DE 5 O MAS AÑOS-SIN VARIEDAD	S	0,18
170000006650653	21-074-001-00080-00001	62000	PASTOS PERMANENTES DE 5 O MAS AÑOS-SIN VARIEDAD	S	14,67
170000006650654	21-074-001-00101-00001	62000	PASTOS PERMANENTES DE 5 O MAS AÑOS-SIN VARIEDAD	S	8,33
170000006650655	21-074-001-00101-00004	62000	PASTOS PERMANENTES DE 5 O MAS AÑOS-SIN VARIEDAD	S	0,08

(1) Superficie declarada admisible ajustada con la superficie comprometida.
(2) Factor de penalización valorando el alcance para el tipo de compromiso.

Puede verificar la integridad de una copia de este documento mediante la lectura del código QR adjunto o mediante el acceso a la dirección <https://ws050.juntadeandalucia.es/verificarFirma> indicando el código de VERIFICACIÓN

FIRMADO POR

RAQUEL MARIA ESPIN CRESPO

18/12/2024

VERIFICACIÓN

Pk2jmBDMDBSWPSC42MTUWFP24ALUB4

PÁG. 1339/2078



**Datos considerados para el Cálculo de la Carga Ganadera mínima y máxima del expediente****Recintos Determinados para el Cálculo de Garga Ganadera Máxima**

REF.	REFERENCIA SIGPAC	CULTIVO	DESCRIPCIÓN CULTIVO	SUP.	
				S/R	RESUELTA (ha)
1700000006650656	21-074-002-00009-00001	62000	PASTOS PERMANENTES DE 5 O MAS AÑOS-SIN VARIEDAD	S	13,49
1700000006650657	21-074-002-00009-00004	62000	PASTOS PERMANENTES DE 5 O MAS AÑOS-SIN VARIEDAD	S	8,32
1700000006650658	21-074-003-00017-00001	62000	PASTOS PERMANENTES DE 5 O MAS AÑOS-SIN VARIEDAD	S	5,28
1700000006650659	21-074-003-00005-00001	62000	PASTOS PERMANENTES DE 5 O MAS AÑOS-SIN VARIEDAD	S	1,06
1700000006650660	21-074-003-00005-00002	62000	PASTOS PERMANENTES DE 5 O MAS AÑOS-SIN VARIEDAD	S	2,04
1700000006650661	21-074-003-00005-00001	62000	PASTOS PERMANENTES DE 5 O MAS AÑOS-SIN VARIEDAD	S	0,47
1700000006650662	21-074-003-00013-00002	62000	PASTOS PERMANENTES DE 5 O MAS AÑOS-SIN VARIEDAD	S	5,51
1700000006650663	21-074-003-00017-00003	62000	PASTOS PERMANENTES DE 5 O MAS AÑOS-SIN VARIEDAD	S	5,13
1700000006650664	21-074-003-00005-00003	62000	PASTOS PERMANENTES DE 5 O MAS AÑOS-SIN VARIEDAD	S	9,22
1700000006650665	21-074-003-00017-00012	62000	PASTOS PERMANENTES DE 5 O MAS AÑOS-SIN VARIEDAD	S	12,03
1700000006650666	21-074-003-00035-00001	62000	PASTOS PERMANENTES DE 5 O MAS AÑOS-SIN VARIEDAD	S	4,23
1700000006650667	21-074-003-00035-00010	62000	PASTOS PERMANENTES DE 5 O MAS AÑOS-SIN VARIEDAD	S	2,50
1700000006650668	21-074-003-00035-00004	62000	PASTOS PERMANENTES DE 5 O MAS AÑOS-SIN VARIEDAD	S	3,54
1700000006650669	21-074-003-00035-00009	62000	PASTOS PERMANENTES DE 5 O MAS AÑOS-SIN VARIEDAD	S	5,29
1700000006650670	21-074-003-00035-00011	62000	PASTOS PERMANENTES DE 5 O MAS AÑOS-SIN VARIEDAD	S	0,66
1700000006650671	21-074-003-00035-00002	62000	PASTOS PERMANENTES DE 5 O MAS AÑOS-SIN VARIEDAD	S	5,53
1700000006650672	21-074-003-00011-00001	62000	PASTOS PERMANENTES DE 5 O MAS AÑOS-SIN VARIEDAD	S	1,23
1700000006650673	21-074-003-00014-00001	62000	PASTOS PERMANENTES DE 5 O MAS AÑOS-SIN VARIEDAD	S	0,33
1700000006650674	21-074-003-00032-00002	62000	PASTOS PERMANENTES DE 5 O MAS AÑOS-SIN VARIEDAD	S	0,89
1700000006650675	21-074-003-00012-00002	62000	PASTOS PERMANENTES DE 5 O MAS AÑOS-SIN VARIEDAD	S	3,28
1700000006650676	21-074-003-00013-00007	62000	PASTOS PERMANENTES DE 5 O MAS AÑOS-SIN VARIEDAD	S	2,97
1700000006650677	21-074-003-00034-00001	62000	PASTOS PERMANENTES DE 5 O MAS AÑOS-SIN VARIEDAD	S	4,67
1700000006650678	21-074-003-00038-00001	62000	PASTOS PERMANENTES DE 5 O MAS AÑOS-SIN VARIEDAD	S	8,48
1700000006650679	21-074-003-00039-00001	62000	PASTOS PERMANENTES DE 5 O MAS AÑOS-SIN VARIEDAD	S	1,82
1700000006650680	21-074-003-00032-00001	62000	PASTOS PERMANENTES DE 5 O MAS AÑOS-SIN VARIEDAD	S	1,25
1700000006650681	21-074-003-00033-00001	62000	PASTOS PERMANENTES DE 5 O MAS AÑOS-SIN VARIEDAD	S	0,34
1700000006650682	21-074-003-00041-00001	62000	PASTOS PERMANENTES DE 5 O MAS AÑOS-SIN VARIEDAD	S	38,73
1700000006650683	21-074-003-00045-00001	62000	PASTOS PERMANENTES DE 5 O MAS AÑOS-SIN VARIEDAD	S	2,11
1700000006650684	21-074-003-00040-00001	62000	PASTOS PERMANENTES DE 5 O MAS AÑOS-SIN VARIEDAD	S	13,76
1700000006650685	21-074-006-00035-00001	62000	PASTOS PERMANENTES DE 5 O MAS AÑOS-SIN VARIEDAD	S	0,39
1700000006650686	21-074-006-00036-00001	62000	PASTOS PERMANENTES DE 5 O MAS AÑOS-SIN VARIEDAD	S	1,10
1700000006650687	21-074-004-00003-00001	62000	PASTOS PERMANENTES DE 5 O MAS AÑOS-SIN VARIEDAD	S	0,08
1700000006650688	21-074-003-00014-00002	62000	PASTOS PERMANENTES DE 5 O MAS AÑOS-SIN VARIEDAD	S	0,68
1700000006650689	21-074-003-00013-00009	62000	PASTOS PERMANENTES DE 5 O MAS AÑOS-SIN VARIEDAD	S	0,12
1700000006650690	21-074-006-00041-00004	62000	PASTOS PERMANENTES DE 5 O MAS AÑOS-SIN VARIEDAD	S	2,79
1700000006650691	21-074-006-00038-00002	62000	PASTOS PERMANENTES DE 5 O MAS AÑOS-SIN VARIEDAD	S	11,27

(1) Superficie declarada admisible ajustada con la superficie comprometida.
(2) Factor de penalización valorando el alcance para el tipo de compromiso.

Puede verificar la integridad de una copia de este documento mediante la lectura del código QR adjunto o mediante el acceso a la dirección <https://ws050.juntadeandalucia.es/verificarFirma> indicando el código de VERIFICACIÓN

FIRMADO POR	RAQUEL MARIA ESPIN CRESPO	18/12/2024	
VERIFICACIÓN	Pk2jmBDMDBSWPSC42MTUWFP24ALUB4	PÁG. 1340/2078	

**Datos considerados para el Cálculo de la Carga Ganadera mínima y máxima del expediente****Recintos Determinados para el Cálculo de Garga Ganadera Máxima**

REF.	REFERENCIA SIGPAC	CULTIVO	DESCRIPCIÓN CULTIVO	SUP.	
				S/R	RESUELTA (ha)
1700000006650692	21-074-005-00003-00002	62000	PASTOS PERMANENTES DE 5 O MAS AÑOS-SIN VARIEDAD	S	1,49
1700000006650693	21-074-003-00020-00001	62000	PASTOS PERMANENTES DE 5 O MAS AÑOS-SIN VARIEDAD	S	0,05
1700000006650694	21-074-003-00019-00001	62000	PASTOS PERMANENTES DE 5 O MAS AÑOS-SIN VARIEDAD	S	4,21
1700000006650695	21-074-003-00018-00001	62000	PASTOS PERMANENTES DE 5 O MAS AÑOS-SIN VARIEDAD	S	1,50
1700000006650696	21-074-006-00037-00002	62000	PASTOS PERMANENTES DE 5 O MAS AÑOS-SIN VARIEDAD	S	5,86
1700000006650697	21-074-006-00034-00001	62000	PASTOS PERMANENTES DE 5 O MAS AÑOS-SIN VARIEDAD	S	0,90
1700000006650698	21-074-006-00033-00003	62000	PASTOS PERMANENTES DE 5 O MAS AÑOS-SIN VARIEDAD	S	3,11

Incidencias de carga ganadera**INCIDENCIA DESCRIPCIÓN**

4272	Verifica que las líneas de declaración de las Solicitudes Únicas no tienen solapes con la capa de Retroactividad Gráfica (ambas de la misma campaña) a nivel de expediente/línea de declaración gráfica de la solicitud. Ref:1700000006650696 Recinto:21-074-006-00037-00002 Cultivo: - Agregado de la referencia del recinto.:0 Zona de la referencia del recinto.:0 Superficie solapada.:0,06 Id. Incid.:5093316
100407	Explotación solicitada no forma parte de ningún organismo de control autorizado para la producción ecológica en Andalucía o fecha de inscripción posterior al plazo establecido (Anexo I. Criterios de Subvencionabilidad. Orden 28 de marzo de 2023). Explotación:ES210750000009 Especie:PORCINO

(1) Superficie declarada admisible ajustada con la superficie comprometida.
(2) Factor de penalización valorando el alcance para el tipo de compromiso.

Puede verificar la integridad de una copia de este documento mediante la lectura del código QR adjunto o mediante el acceso a la dirección <https://ws050.juntadeandalucia.es/verificarFirma> indicando el código de VERIFICACIÓN

FIRMADO POR	RAQUEL MARIA ESPIN CRESPO	18/12/2024
VERIFICACIÓN	Pk2jmBDMDBSWPSC42MTUWFP24ALUB4	PÁG. 1341/2078



**APELLIDOS Y NOMBRE / RAZÓN SOCIAL**

MOYA DIAZ ROSARIO

NIF

***4307*

EXPEDIENTE

1013271

ANUALIDAD DE PAGO

1ª

IMPORTES POR ANUALIDAD

	2023	2024	2025	2026	2027
IMPORTE MÁXIMO SUBVENCIONABLE	852,78 €	852,78 €	852,78 €	852,78 €	852,78 €
IMPORTE MEDIO DE TRANSFERENCIA (€/ha)	247,90 €	247,90 €	247,90 €	247,90 €	247,90 €

RESUMEN DE UNIDADES

Cód	GRUPO DE PAGO	Sup. Dec. Admisible (ha)	Sup. Comprometida (ha)	Sup. ajustada compromiso (1) (ha)	% sobredec.	Sup. Resuelta (ha)	Importe Declarado	Importe Topado	Importe Resuelto	Importe tras sobredec.
429	OLIVAR	3,48		3,44	0,00	3,44	852,78	852,78	852,78	852,78
TOTAL		3,48	3,44	3,44		3,44	852,78	852,78	852,78	852,78

APLICACIÓN DE REDUCCIONES Y PENALIZACIONES

GRUPO DE PAGO	Importe Calculado	Importe prereduc.	Criterios de subvencionabilidad y compromisos	Presentación tardía	Omisión declaración	Condicionalidad	IMPORTE (Euros) RESUELTO
OLIVAR	852,78	852,78	0,00	0,00	0,00	0,00	852,78
TOTAL	852,78	852,78					852,78

RESUMEN DE PAGOS**IMPORTE (Euros)**

	RESUELTO	FEADER	MAPA	CAPADR
OLIVAR - Pago realizado	852,78 €	724,86 €	83,66 €	44,26 €

RECINTOS RESUELTOS

REF.	REFERENCIA SIGPAC	CULTIVO	DESCRIPCIÓN CULTIVO	S/R	G.PAGO	PEND. MEDIA (%)	SUP. DEC. ADMISIBLE (ha)	SUP. COMPROM. (ha)	SUP. AJUSTADA COMPR.(1) (ha)	SUP. CONY. SIGPAC (ha)	SUP. CERTIE (ha)	SUP. CAMPO (ha)	SUP. CAMPO DETER. CULT. DECLARADO (ha)	SUP. DEC. REDUCIDA (ha)	SUP. RESUELTA (ha)
6837694	21-007-011-00025-004	101216	OLIVAR-MANZANILLA DE HUELVA	S	429	22,40	3,48	3,44	3,44		3,44			3,44	3,44

INCIDENCIAS**INCIDENCIA DESCRIPCIÓN**

64 La cuenta bancaria del solicitante no está activada en GIRO.

(1) Superficie declarada admisible ajustada con la superficie comprometida.
(2) Factor de penalización valorando el alcance para el tipo de compromiso.Puede verificar la integridad de una copia de este documento mediante la lectura del código QR adjunto o mediante el acceso a la dirección <https://ws050.juntadeandalucia.es/verificarFirma> indicando el código de VERIFICACIÓN

FIRMADO POR

RAQUEL MARIA ESPIN CRESPO

18/12/2024

VERIFICACIÓN

Pk2jmBDMDBSWPSC42MTUWFP24ALUB4

PÁG. 1342/2078



**APELLIDOS Y NOMBRE / RAZÓN SOCIAL**

MOYA DOMINGUEZ MACARIO

NIF

***5199*

EXPEDIENTE

1041533

ANUALIDAD DE PAGO

1ª

IMPORTES POR ANUALIDAD

	2023	2024	2025	2026	2027
IMPORTE MÁXIMO SUBVENCIONABLE	2.196,39 €	2.196,39 €	2.196,39 €	2.196,39 €	2.196,39 €
IMPORTE MEDIO DE TRANSFERENCIA (€/ha)	247,90 €	247,90 €	247,90 €	247,90 €	247,90 €

RESUMEN DE UNIDADES

Cód	GRUPO DE PAGO	Sup. Dec. Admisible (ha)	Sup. Comprometida (ha)	Sup. ajustada compromiso (1) (ha)	% sobredec.	Sup. Resuelta (ha)	Importe Declarado	Importe Topado	Importe Resuelto	Importe tras sobredec.
429	OLIVAR	8,86		8,86	0,00	8,86	2.196,39	2.196,39	2.196,39	2.196,39
TOTAL		8,86	8,86	8,86		8,86	2.196,39	2.196,39	2.196,39	2.196,39

APLICACIÓN DE REDUCCIONES Y PENALIZACIONES

GRUPO DE PAGO	Importe Calculado	Importe prereduc.	Criterios de subvencionabilidad y compromisos	Presentación tardía	Omisión declaración	Condicionalidad	IMPORTE (Euros) RESUELTO
OLIVAR	2.196,39	2.196,39	0,00	0,00	0,00	0,00	2.196,39
TOTAL	2.196,39	2.196,39					2.196,39

RESUMEN DE PAGOS**IMPORTE (Euros)**

	RESUELTO	FEADER	MAPA	CAPADR
OLIVAR - Pago realizado	2.196,39 €	1.866,93 €	215,47 €	113,99 €

RECINTOS RESUELTOS

REF.	REFERENCIA SIGPAC	CULTIVO	DESCRIPCIÓN CULTIVO	S/R G.PAGO	PEND. MEDIA (%)	SUP. DEC. ADMISIBLE (ha)	SUP. COMPROM. (ha)	SUP. AJUSTADA COMPR.(1) (ha)	SUP. CONY. SIGPAC (ha)	SUP. CERTIE (ha)	SUP. CAMPO (ha)	SUP. CAMPO DETER. CULT. DECLARADO (ha)	SUP. DEC. REDUCIDA (ha)	SUP. RESUELTA (ha)
1700000004638652	21-039-001-00020-001	101007	OLIVAR-MANZANILLA	S 429	17,60	1,00	1,00	1,00	1,00	1,00			1,00	1,00
1700000004638656	21-039-001-00074-001	101007	OLIVAR-MANZANILLA	S 429	14,10	1,25	1,25	1,25	1,25	1,25			1,25	1,25
1700000004638657	21-039-002-00020-002	101007	OLIVAR-MANZANILLA	S 429	14,00	1,17	1,17	1,17	1,17	1,17			1,17	1,17
1700000004638658	21-039-002-00034-001	101007	OLIVAR-MANZANILLA	S 429	9,00	0,96	0,96	0,96	0,96	0,96			0,96	0,96
1700000004638659	21-039-002-00049-001	101007	OLIVAR-MANZANILLA	S 429	21,10	0,55	0,55	0,55	0,55	0,92			0,55	0,55
1700000004638660	21-039-002-00050-007	101007	OLIVAR-MANZANILLA	S 429	27,40	1,10	1,10	1,10	1,10	1,10			1,10	1,10
1700000004638661	21-039-002-00050-005	101007	OLIVAR-MANZANILLA	S 429	18,60	0,37	0,37	0,37	0,37	0,37			0,37	0,37
1700000004638662	21-039-002-00081-006	101007	OLIVAR-MANZANILLA	S 429	20,60	0,05	0,05	0,05	0,05	0,05			0,05	0,05
1700000004638663	21-039-002-00081-009	101007	OLIVAR-MANZANILLA	S 429	27,60	0,10	0,10	0,10	0,10	0,10			0,10	0,10
1700000004638664	21-039-002-00087-002	101007	OLIVAR-MANZANILLA	S 429	18,10	1,73	1,73	1,73	1,73	1,73			1,73	1,73
1700000004638665	21-039-002-00099-001	101007	OLIVAR-MANZANILLA	S 429	18,80	0,58	0,58	0,58	0,58	0,58			0,58	0,58

(1) Superficie declarada admisible ajustada con la superficie comprometida.
(2) Factor de penalización valorando el alcance para el tipo de compromiso.

Puede verificar la integridad de una copia de este documento mediante la lectura del código QR adjunto o mediante el acceso a la dirección <https://ws050.juntadeandalucia.es/verificarFirma> indicando el código de VERIFICACIÓN

FIRMADO POR

RAQUEL MARIA ESPIN CRESPO

18/12/2024

VERIFICACIÓN

Pk2jmBDMDBSWPSC42MTUWFP24ALUB4

PÁG. 1343/2078



**APELLIDOS Y NOMBRE / RAZÓN SOCIAL**

MOYA FERNANDEZ VIRGINIA

NIF

***8012*

EXPEDIENTE

1263852

ANUALIDAD DE PAGO

1ª

IMPORTES POR ANUALIDAD

	2023	2024	2025	2026	2027
IMPORTE MÁXIMO SUBVENCIONABLE	2.160,24 €	2.160,24 €	2.160,24 €	2.160,24 €	2.160,24 €
IMPORTE MEDIO DE TRANSFERENCIA (€/ha)	216,24 €	216,24 €	216,24 €	216,24 €	216,24 €

RESUMEN DE UNIDADES

Cód	GRUPO DE PAGO	Sup. Dec. Admisible (ha)	Sup. Comprometida (ha)	Sup. ajustada compromiso (1) (ha)	% sobredec.	Sup. Resuelta (ha)	Importe Declarado	Importe Topado	Importe Resuelto	Importe tras sobredec.
432	FRUTALES SECANO	9,99		9,99	0,00	9,99	2.160,24	2.160,24	2.160,24	2.160,24
TOTAL		9,99	9,99	9,99		9,99	2.160,24	2.160,24	2.160,24	2.160,24

APLICACIÓN DE REDUCCIONES Y PENALIZACIONES

GRUPO DE PAGO	Importe Calculado	Importe prereduc.	Criterios de subvencionabilidad y compromisos	Presentación tardía	Omisión declaración	Condicionalidad	IMPORTE (Euros) RESUELTO
FRUTALES SECANO	2.160,24	2.160,24	0,00	0,00	0,00	0,00	2.160,24
TOTAL	2.160,24	2.160,24					2.160,24

RESUMEN DE PAGOS**IMPORTE (Euros)**

	RESUELTO	FEADER	MAPA	CAPADR
FRUTALES SECANO - Pago realizado	2.160,24 €	1.836,20 €	211,92 €	112,12 €

RECINTOS RESUELTOS

REF.	REFERENCIA SIGPAC	CULTIVO	DESCRIPCIÓN CULTIVO	S/R G.PAGO	PEND. MEDIA (%)	SUP. DEC. ADMISIBLE (ha)	SUP. COMPROM. (ha)	SUP. AJUSTADA COMPR.(1) (ha)	SUP. CONY. SIGPAC (ha)	SUP. CERTIE (ha)	SUP. CAMPO (ha)	SUP. CAMPO DETER. CULT. DECLARADO (ha)	SUP. DEC. REDUCIDA (ha)	SUP. RESUELTA (ha)
1700000002658877	21-022-005-00014-001	117129	CASTAÑOS-TEMPRANA	S 432	21,70	2,12	2,12	2,12	2,12	2,12			2,12	2,12
1700000002658878	21-033-015-00031-001	117129	CASTAÑOS-TEMPRANA	S 432	23,80	1,86	1,86	1,86	1,86	1,86			1,86	1,86
1700000002658881	21-022-006-00032-001	117129	CASTAÑOS-TEMPRANA	S 432	12,40	6,01	6,01	6,01	6,01	6,01			6,01	6,01

(1) Superficie declarada admisible ajustada con la superficie comprometida.
(2) Factor de penalización valorando el alcance para el tipo de compromiso.

Puede verificar la integridad de una copia de este documento mediante la lectura del código QR adjunto o mediante el acceso a la dirección <https://ws050.juntadeandalucia.es/verificarFirma> indicando el código de VERIFICACIÓN

FIRMADO POR

RAQUEL MARIA ESPIN CRESPO

18/12/2024

VERIFICACIÓN

Pk2jmBDMDBSWPSC42MTUWFP24ALUB4

PÁG. 1344/2078



**APELLIDOS Y NOMBRE / RAZÓN SOCIAL**

MOYA MARQUEZ RAQUEL

NIF
***0433*EXPEDIENTE
1007151ANUALIDAD
DE PAGO
1ª**IMPORTES POR ANUALIDAD**

	2023	2024	2025	2026	2027
IMPORTE MÁXIMO SUBVENCIONABLE	6.677,49 €	6.677,49 €	6.677,49 €	6.677,49 €	6.677,49 €
IMPORTE MEDIO DE TRANSFERENCIA (€/ha)	216,24 €	216,24 €	216,24 €	216,24 €	216,24 €

RESUMEN DE UNIDADES

Cód	GRUPO DE PAGO	Sup. Dec. Admisible (ha)	Sup. Comprometida (ha)	Sup. ajustada compromiso (1) (ha)	% sobredec.	Sup. Resuelta (ha)	Importe Declarado	Importe Topado	Importe Resuelto	Importe tras sobredec.
432	FRUTALES SECANO	30,88		30,88	0,00	30,88	6.677,49	6.677,49	6.677,49	6.677,49
TOTAL		30,88	30,88	30,88		30,88	6.677,49	6.677,49	6.677,49	6.677,49

APLICACIÓN DE REDUCCIONES Y PENALIZACIONES

GRUPO DE PAGO	Importe Calculado	Importe prereduc.	Criterios de subvencionabilidad y compromisos	Presentación tardía	Omisión declaración	Condicionalidad	IMPORTE (Euros) RESUELTO
FRUTALES SECANO	6.677,49	6.677,49	0,00	0,00	0,00	0,00	6.677,49
TOTAL	6.677,49	6.677,49					6.677,49

RESUMEN DE PAGOS**IMPORTE (Euros)**

FRUTALES SECANO - Pago realizado	RESUELTO	FEADER	MAPA	CAPADR
	6.677,49 €	5.675,87 €	655,06 €	346,56 €

RECINTOS RESUELTOS

REF.	REFERENCIA SIGPAC	CULTIVO	DESCRIPCIÓN CULTIVO	S/R G.PAGO	PEND. MEDIA (%)	SUP. DEC. ADMISIBLE (ha)	SUP. COMPROM. (ha)	SUP. AJUSTADA COMPR.(1) (ha)	SUP. CONY. SIGPAC (ha)	SUP. CERTIE (ha)	SUP. CAMPO (ha)	SUP. CAMPO DETER. CULT. DECLARADO (ha)	SUP. DEC. REDUCIDA (ha)	SUP. RESUELTA (ha)
1700000003521165	21-022-007-00004-001	117129	CASTAÑOS-TEMPRANA	S 432	25,70	3,43	3,43	3,43	3,43	3,43	3,43	3,43	3,43	3,43
1700000003521166	21-033-002-00004-001	117129	CASTAÑOS-TEMPRANA	S 432	13,20	1,53	1,53	1,53	1,53	1,53	1,53	1,53	1,53	1,53
1700000003521167	21-033-001-00014-001	117129	CASTAÑOS-TEMPRANA	S 432	23,70	1,13	1,13	1,13	1,13	1,13	1,13	1,13	1,13	1,13
1700000003521168	21-033-012-00003-001	117129	CASTAÑOS-TEMPRANA	S 432	31,50	9,00	9,00	9,00	9,00	9,00	9,00	9,00	9,00	9,00
1700000003521169	21-033-002-00006-002	117129	CASTAÑOS-TEMPRANA	S 432	25,90	9,22	9,22	9,22	9,22	9,22	9,22	9,22	9,22	9,22
1700000003521170	21-033-001-00005-001	117129	CASTAÑOS-TEMPRANA	S 432	25,60	2,68	2,68	2,68	2,68	2,68	2,68	2,68	2,68	2,68
1700000003521171	21-033-001-00024-002	117129	CASTAÑOS-TEMPRANA	S 432	22,90	3,89	3,89	3,89	3,89	3,89	3,89	3,89	3,89	3,89

(1) Superficie declarada admisible ajustada con la superficie comprometida.
(2) Factor de penalización valorando el alcance para el tipo de compromiso.Puede verificar la integridad de una copia de este documento mediante la lectura del código QR adjunto o mediante el acceso a la dirección <https://ws050.juntadeandalucia.es/verificarFirma> indicando el código de VERIFICACIÓN

FIRMADO POR

RAQUEL MARIA ESPIN CRESPO

18/12/2024

VERIFICACIÓN

Pk2jmBDMDBSWPSC42MTUWFP24ALUB4

PÁG. 1345/2078



**APELLIDOS Y NOMBRE / RAZÓN SOCIAL**

MOYA PLAZA BASILIO

NIF
2622EXPEDIENTE**
1195698**ANUALIDAD DE PAGO**

1ª

IMPORTES POR ANUALIDAD

	2023	2024	2025	2026	2027
IMPORTE MÁXIMO SUBVENCIONABLE	381,77 €	381,77 €	381,77 €	381,77 €	381,77 €
IMPORTE MEDIO DE TRANSFERENCIA (€/ha)	247,90 €	247,90 €	247,90 €	247,90 €	247,90 €

RESUMEN DE UNIDADES

Cód	GRUPO DE PAGO	Sup. Dec. Admisible (ha)	Sup. Comprometida (ha)	Sup. ajustada compromiso (1) (ha)	% sobredec.	Sup. Resuelta (ha)	Importe Declarado	Importe Topado	Importe Resuelto	Importe tras sobredec.
429	OLIVAR	1,54		1,54	0,00	1,54	381,77	381,77	381,77	381,77
TOTAL		1,54	1,54	1,54		1,54	381,77	381,77	381,77	381,77

APLICACIÓN DE REDUCCIONES Y PENALIZACIONES

GRUPO DE PAGO	Importe Calculado	Importe prereduc.	Criterios de subvencionabilidad y compromisos	Presentación tardía	Omisión declaración	Condicionalidad	IMPORTE (Euros) RESUELTO
OLIVAR	381,77	381,77	0,00	0,00	0,00	0,00	381,77
TOTAL	381,77	381,77					381,77

RESUMEN DE PAGOS**IMPORTE (Euros)**

	RESUELTO	FEADER	MAPA	CAPADR
OLIVAR - Pago realizado	381,77 €	324,50 €	37,45 €	19,82 €

RECINTOS RESUELTOS

REF.	REFERENCIA SIGPAC	CULTIVO	DESCRIPCIÓN CULTIVO	S/R G.PAGO	PEND. MEDIA (%)	SUP. DEC. ADMISIBLE (ha)	SUP. COMPROM. (ha)	SUP. AJUSTADA COMPR.(1) (ha)	SUP. CONY. SIGPAC (ha)	SUP. CERTIE (ha)	SUP. CAMPO (ha)	SUP. CAMPO DETER. CULT. DECLARADO (ha)	SUP. DEC. REDUCIDA (ha)	SUP. RESUELTA (ha)
4185942	21-020-001-00113-001	101007	OLIVAR-MANZANILLA	S 429	10,50	0,31	0,31	0,31		0,31			0,31	0,31
4185946	21-020-001-00115-001	101007	OLIVAR-MANZANILLA	S 429	32,60	0,65	0,65	0,65		0,65			0,65	0,65
4185947	21-020-001-00152-001	101007	OLIVAR-MANZANILLA	S 429	17,50	0,04	0,04	0,04		0,04			0,04	0,04
4185949	21-020-001-00163-001	101007	OLIVAR-MANZANILLA	S 429	18,60	0,54	0,54	0,54		0,54			0,54	0,54

(1) Superficie declarada admisible ajustada con la superficie comprometida.
(2) Factor de penalización valorando el alcance para el tipo de compromiso.Puede verificar la integridad de una copia de este documento mediante la lectura del código QR adjunto o mediante el acceso a la dirección <https://ws050.juntadeandalucia.es/verificarFirma> indicando el código de VERIFICACIÓN

FIRMADO POR

RAQUEL MARIA ESPIN CRESPO

18/12/2024

VERIFICACIÓN

Pk2jmBDMDBSWPSC42MTUWFP24ALUB4

PÁG. 1346/2078



**APELLIDOS Y NOMBRE / RAZÓN SOCIAL**

MOYA VEGA FRANCISCO

NIF

***4276*

EXPEDIENTE

1067499

ANUALIDAD DE PAGO

1ª

IMPORTES POR ANUALIDAD

	2023	2024	2025	2026	2027
IMPORTE MÁXIMO SUBVENCIONABLE	6.482,17 €	6.482,17 €	6.482,17 €	6.482,17 €	6.482,17 €
IMPORTE MEDIO DE TRANSFERENCIA (€/ha)	151,17 €	151,17 €	151,17 €	151,17 €	151,17 €

RESUMEN DE UNIDADES

Cód	GRUPO DE PAGO	Sup. Dec. Admisible (ha)	Sup. Comprometida (ha)	Sup. ajustada compromiso (1) (ha)	% sobredec.	Sup. Resuelta (ha)	Importe Declarado	Importe Topado	Importe Resuelto	Importe tras sobredec.
426	HERBÁCEOS	42,88		42,88	0,00	42,88	6.482,17	6.482,17	6.482,17	6.482,17
TOTAL		42,88	42,88	42,88		42,88	6.482,17	6.482,17	6.482,17	6.482,17

APLICACIÓN DE REDUCCIONES Y PENALIZACIONES

GRUPO DE PAGO	Importe Calculado	Importe prereduc.	Criterios de subvencionabilidad y compromisos	Presentación tardía	Omisión declaración	Condicionalidad	IMPORTE (Euros) RESUELTO
HERBÁCEOS	6.482,17	6.482,17	0,00	0,00	0,00	0,00	6.482,17
TOTAL	6.482,17	6.482,17					6.482,17

RESUMEN DE PAGOS**IMPORTE (Euros)**

	RESUELTO	FEADER	MAPA	CAPADR
HERBÁCEOS - Pago realizado	6.482,17 €	5.509,84 €	635,90 €	336,43 €

RECINTOS RESUELTOS

REF.	REFERENCIA SIGPAC	CULTIVO	DESCRIPCIÓN CULTIVO	S/R	G.PAGO	PEND. MEDIA (%)	SUP. DEC. ADMISIBLE (ha)	SUP. COMPROM. (ha)	SUP. AJUSTADA COMPR.(1) (ha)	SUP. CONY. SIGPAC (ha)	SUP. CERTIE (ha)	SUP. CAMPO (ha)	SUP. CAMPO DETER. CULT. DECLARADO (ha)	SUP. DEC. REDUCIDA (ha)	SUP. RESUELTA (ha)
-718711	21-075-008-00006-021	238000	ALTRAMUZ-SIN VARIEDAD	S	426	15,20	18,64	18,64	18,64		18,64			18,64	18,64
4630171	21-075-008-00006-032	238000	ALTRAMUZ-SIN VARIEDAD	S	426	22,50	6,97	6,97	6,97		6,97			6,97	6,97
1700000005837102	21-075-008-00006-006	13000	TRITICALE-SIN VARIEDAD	S	426	23,10	3,44	3,44	3,44		3,44			3,44	3,44
1700000005837103	21-075-008-00006-013	238000	ALTRAMUZ-SIN VARIEDAD	S	426	17,00	13,17	13,17	13,17		13,17			13,17	13,17
1700000005837106	21-075-008-00006-007	238000	ALTRAMUZ-SIN VARIEDAD	S	426	22,50	0,66	0,66	0,66		0,66			0,66	0,66

(1) Superficie declarada admisible ajustada con la superficie comprometida.
(2) Factor de penalización valorando el alcance para el tipo de compromiso.

Puede verificar la integridad de una copia de este documento mediante la lectura del código QR adjunto o mediante el acceso a la dirección <https://ws050.juntadeandalucia.es/verificarFirma> indicando el código de VERIFICACIÓN

FIRMADO POR

RAQUEL MARIA ESPIN CRESPO

18/12/2024

VERIFICACIÓN

Pk2jmBDMDBSWPSC42MTUWFP24ALUB4

PÁG. 1347/2078



**APELLIDOS Y NOMBRE / RAZÓN SOCIAL**

MUÑIZ DELGADO FLORENCIO

NIF

****8011*

EXPEDIENTE

1197810

ANUALIDAD DE PAGO

1ª

IMPORTE POR ANUALIDAD

	2023	2024	2025	2026	2027
IMPORTE MÁXIMO SUBVENCIONABLE	4.038,29 €	4.038,29 €	4.038,29 €	4.038,29 €	4.038,29 €
IMPORTE MEDIO DE TRANSFERENCIA (€/ha)	94,84 €	94,84 €	94,84 €	94,84 €	94,84 €

RESUMEN DE UNIDADES

Cód	GRUPO DE PAGO	Sup. Dec. Admisible (ha)	Sup. Comprometida (ha)	Sup. ajustada compromiso (1) (ha)	% sobredec.	Sup. Resuelta (ha)	Importe Declarado	Importe Topado	Importe Resuelto	Importe tras sobredec.
428	PASTOS ASOCIADOS A GANADERÍA ECOLÓGICA	39,32		39,32	0,00	39,32	3.230,14	3.230,14	3.230,14	3.230,14
429	OLIVAR	3,26		3,26	0,00	3,26	808,15	808,15	808,15	808,15
TOTAL		42,58	42,58	42,58		42,58	4.038,29	4.038,29	4.038,29	4.038,29

APLICACIÓN DE REDUCCIONES Y PENALIZACIONES

GRUPO DE PAGO	Importe Calculado	Importe prereduc.	Criterios de subvencionabilidad y compromisos	Presentación tardía	Omisión declaración	Condicionality	IMPORTE (Euros) RESUELTO
OLIVAR	808,15	808,15	1,00	0,00	0,00	0,00	0,00
PASTOS ASOCIADOS A GANADERÍA	3.230,14	3.230,14	1,00	0,00	0,00	0,00	0,00
TOTAL	4.038,29	4.038,29					0,00

DETALLE DE REDUCCIONES Y PENALIZACIONES POR INCUMPLIMIENTOS DE CRITERIOS DE SUBVENCIONABILIDAD Y COMPROMISOS

Tipo	Compromiso	Sup. Calculada	Sup. Incumpli.	Factor Alcance (2)	Coef. Línea Base	Coef. Acumulación	Coef. Reiteración	Coef. Monitoring	Importe Ayuda	Factor Penaliz.	Importe Penaliz.	Importe Aplicado
B1	Las unidades comprometidas deben estar certificadas en producción ecológica según lo establecido en el Reglamento (CE) n° 834/2007 y el Reglamento (CE) n° 889/2008, por el que se establece disposiciones de aplicación del Reglamento (CE) n° 834/2007 del Consejo, durante el periodo de compromiso.	42,58	40,52	1,00	1,00	1,00	1,00	1,00	4.038,29 €	1,00	4.038,29 €	SI

RECINTOS RESUELTOS

REF.	REFERENCIA SIGPAC	CULTIVO DESCRIPCIÓN CULTIVO	S/R G.PAGO	PEND. MEDIA (%)	SUP. DEC. ADMISIBLE (ha)	SUP. COMPROM. (ha)	SUP. AJUSTADA COMPROM. (ha)	SUP. CONV. SIGPAC (ha)	SUP. CERTIF. (ha)	SUP. CAMPO (ha)	SUP. CAMPO DETER. CULT. DECLARADO (ha)	SUP. DEC. REDUCIDA (ha)	SUP. RESUELTA (ha)
-59018	21-008-009-00133-036	62000 PASTOS PERMANENTES DE 5 O MAS AÑOS-SIN VARIEDAD	S 428	27,60	0,83	0,83	0,83		0,00	0,84	0,84	0,83	0,83
1700000006717890	21-008-009-00071-007	62000 PASTOS PERMANENTES DE 5 O MAS AÑOS-SIN VARIEDAD	S 428	26,50	5,91	5,91	5,91		0,00	11,93	11,93	5,91	5,91
1700000006717891	21-008-009-00146-002	62000 PASTOS PERMANENTES DE 5 O MAS AÑOS-SIN VARIEDAD	S 428	22,30	1,94	1,94	1,94		0,00	1,94	1,94	1,94	1,94
1700000006717892	21-008-009-00106-005	62000 PASTOS PERMANENTES DE 5 O MAS AÑOS-SIN VARIEDAD	S 428	25,30	2,15	2,15	2,15		0,00	2,15	2,15	2,15	2,15
1700000006717893	21-008-009-00146-004	62000 PASTOS PERMANENTES DE 5 O MAS AÑOS-SIN VARIEDAD	S 428	10,00	0,10	0,10	0,10		0,00	0,10	0,10	0,10	0,10
1700000006717894	21-008-010-00359-006	62000 PASTOS PERMANENTES DE 5 O MAS AÑOS-SIN VARIEDAD	S 428	26,50	14,12	14,12	14,12		0,00	14,16	14,16	14,12	14,12
1700000006717897	21-008-010-00359-005	62000 PASTOS PERMANENTES DE 5 O MAS AÑOS-SIN VARIEDAD	S 428	26,60	2,66	2,66	2,66		0,00	2,66	2,66	2,66	2,66
1700000006717898	21-008-009-00132-015	62000 PASTOS PERMANENTES DE 5 O MAS AÑOS-SIN VARIEDAD	S 428	24,70	0,28	0,28	0,28		0,00	0,28	0,28	0,28	0,28
1700000006717900	21-008-010-00359-007	62000 PASTOS PERMANENTES DE 5 O MAS AÑOS-SIN VARIEDAD	S 428	29,50	3,56	3,56	3,56		0,00	3,56	3,56	3,56	3,56
1700000006717902	21-008-009-00132-016	62000 PASTOS PERMANENTES DE 5 O MAS AÑOS-SIN VARIEDAD	S 428	31,00	4,74	4,74	4,74		0,00	4,74	4,74	4,74	4,74
1700000006717903	21-008-009-00133-035	62000 PASTOS PERMANENTES DE 5 O MAS AÑOS-SIN VARIEDAD	S 428	34,20	3,01	3,01	3,01		0,00	3,01	3,01	3,01	3,01
1700000006717904	21-008-009-00132-014	62000 PASTOS PERMANENTES DE 5 O MAS AÑOS-SIN VARIEDAD	S 428	37,70	0,02	0,02	0,02		0,02	0,02	0,02	0,02	0,02
4599359	21-008-009-00132-002	101034 OLIVAR-BICAL	S 429	25,80	1,22	1,22	1,22		0,00			1,22	1,22
4599360	21-008-009-00132-003	101034 OLIVAR-BICAL	S 429	25,10	0,17	0,17	0,17		0,17			0,17	0,17
4599361	21-008-009-00132-004	101034 OLIVAR-BICAL	S 429	35,40	0,01	0,01	0,01		0,01			0,01	0,01
4599362	21-008-009-00132-007	101034 OLIVAR-BICAL	S 429	30,70	0,03	0,03	0,03		0,03			0,03	0,03
4599363	21-008-009-00132-009	101034 OLIVAR-BICAL	S 429	29,50	0,26	0,26	0,26		0,26			0,26	0,26
4599365	21-008-009-00133-003	101034 OLIVAR-BICAL	S 429	21,50	0,05	0,05	0,05		0,05			0,05	0,05
4599366	21-008-009-00133-009	101034 OLIVAR-BICAL	S 429	27,60	0,03	0,03	0,03		0,03			0,03	0,03
4599368	21-008-009-00133-016	101034 OLIVAR-BICAL	S 429	33,40	0,07	0,07	0,07		0,07			0,07	0,07
4599369	21-008-009-00133-022	101034 OLIVAR-BICAL	S 429	32,70	0,02	0,02	0,02		0,02			0,02	0,02
4599370	21-008-009-00133-025	101034 OLIVAR-BICAL	S 429	27,50	0,28	0,28	0,28		0,28			0,28	0,28
4599371	21-008-009-00133-033	101034 OLIVAR-BICAL	S 429	28,30	1,12	1,12	1,12		1,12			1,12	1,12

(1) Superficie declarada admisible ajustada con la superficie comprometida.
(2) Factor de penalización valorando el alcance para el tipo de compromiso.Puede verificar la integridad de una copia de este documento mediante la lectura del código QR adjunto o mediante el acceso a la dirección <https://ws050.juntadeandalucia.es/verificarFirma> indicando el código de VERIFICACIÓN

FIRMADO POR

RAQUEL MARIA ESPIN CRESPO

18/12/2024

VERIFICACIÓN

Pk2jmBDMDBSWPSC42MTUWFP24ALUB4

PÁG. 1348/2078



**INCIDENCIAS****INCIDENCIA DESCRIPCIÓN**

- 226 Recinto abandonado según SIGPAC por el que solicita alguna ayuda/práctica.
Ref.-1007945 Recinto:21-008-009-00146-00001 Cultivo:101034 OLIVAR-BICAL Secano
- 100402 Recinto solicitado no forma parte de ningún organismo de control autorizado para la producción ecológica en Andalucía o fecha de inscripción posterior al plazo establecido (Anexo I. Criterios de Subvencionabilidad. Orden 28 de marzo de 2023).
Ref.-1007945 Recinto:21-008-009-00146-00001 Cultivo:101034 OLIVAR-BICAL Secano
Ref.-1464555 Recinto:21-008-009-00496-00013 Cultivo:62000 PASTOS PERMANENTES DE 5 O MAS AÑOS-SIN VARIEDAD Secano
- 100407 Explotación solicitada no forma parte de ningún organismo de control autorizado para la producción ecológica en Andalucía o fecha de inscripción posterior al plazo establecido (Anexo I. Criterios de Subvencionabilidad. Orden 28 de marzo de 2023).
Explotación:ES210080000363 Especie:CAPRINA
- 100424 Solicita recinto que no está comprometido para la operación.
Ref.-1007945 Recinto:21-008-009-00146-00001 Cultivo:101034 OLIVAR-BICAL Secano
Ref.-1464555 Recinto:21-008-009-00496-00013 Cultivo:62000 PASTOS PERMANENTES DE 5 O MAS AÑOS-SIN VARIEDAD Secano

Datos considerados para el Cálculo de la Carga Ganadera mínima y máxima del expediente

Explotación	Especie	Inscrito en Sipea y Admisible	Ugm Calculada para CG Mínima	Ugm Calculada para CG Máxima
ES210080000363	CAPRINA	NO	0,00	8,35
ES210080000363	OVINA	SI	13,16	13,16
			13,16	21,51

Superficie determinada para Cálculo Carga Ganadera Mínima: 39,32 ha

Superficie determinada para Cálculo Carga Ganadera Máxima: 79,93 ha

Carga Ganadera Mínima Expediente: 0,33 ugm/ha

Carga Ganadera Máxima Expediente: 0,27 ugm/ha

Recintos Determinados para el Cálculo de Garga Ganadera Mínima

REF.	REFERENCIA SIGPAC	CULTIVO	DESCRIPCIÓN CULTIVO	S/R	SUP. RESUELTA (ha)
-59018	21-008-009-00133-00036	62000	PASTOS PERMANENTES DE 5 O MAS AÑOS-SIN VARIEDAD	S	0,83
1700000006717890	21-008-009-00071-00007	62000	PASTOS PERMANENTES DE 5 O MAS AÑOS-SIN VARIEDAD	S	5,91
1700000006717891	21-008-009-00146-00002	62000	PASTOS PERMANENTES DE 5 O MAS AÑOS-SIN VARIEDAD	S	1,94
1700000006717892	21-008-009-00106-00005	62000	PASTOS PERMANENTES DE 5 O MAS AÑOS-SIN VARIEDAD	S	2,15
1700000006717893	21-008-009-00146-00004	62000	PASTOS PERMANENTES DE 5 O MAS AÑOS-SIN VARIEDAD	S	0,10
1700000006717894	21-008-010-00359-00006	62000	PASTOS PERMANENTES DE 5 O MAS AÑOS-SIN VARIEDAD	S	14,12
1700000006717897	21-008-010-00359-00005	62000	PASTOS PERMANENTES DE 5 O MAS AÑOS-SIN VARIEDAD	S	2,66
1700000006717898	21-008-009-00132-00015	62000	PASTOS PERMANENTES DE 5 O MAS AÑOS-SIN VARIEDAD	S	0,28
1700000006717900	21-008-010-00359-00007	62000	PASTOS PERMANENTES DE 5 O MAS AÑOS-SIN VARIEDAD	S	3,56
1700000006717902	21-008-009-00132-00016	62000	PASTOS PERMANENTES DE 5 O MAS AÑOS-SIN VARIEDAD	S	4,74
1700000006717903	21-008-009-00133-00035	62000	PASTOS PERMANENTES DE 5 O MAS AÑOS-SIN VARIEDAD	S	3,01
1700000006717904	21-008-009-00132-00014	62000	PASTOS PERMANENTES DE 5 O MAS AÑOS-SIN VARIEDAD	S	0,02

Recintos Determinados para el Cálculo de Garga Ganadera Máxima

REF.	REFERENCIA SIGPAC	CULTIVO	DESCRIPCIÓN CULTIVO	S/R	SUP. RESUELTA (ha)
-1464555	21-008-009-00496-00013	62000	PASTOS PERMANENTES DE 5 O MAS AÑOS-SIN VARIEDAD	S	40,61
-59018	21-008-009-00133-00036	62000	PASTOS PERMANENTES DE 5 O MAS AÑOS-SIN VARIEDAD	S	0,83
1700000006717890	21-008-009-00071-00007	62000	PASTOS PERMANENTES DE 5 O MAS AÑOS-SIN VARIEDAD	S	5,91

(1) Superficie declarada admisible ajustada con la superficie comprometida.
(2) Factor de penalización valorando el alcance para el tipo de compromiso.Puede verificar la integridad de una copia de este documento mediante la lectura del código QR adjunto o mediante el acceso a la dirección <https://ws050.juntadeandalucia.es/verificarFirma> indicando el código de VERIFICACIÓN

FIRMADO POR

RAQUEL MARIA ESPIN CRESPO

18/12/2024

VERIFICACIÓN

Pk2jmBDMDBSWPSC42MTUWFP24ALUB4

PÁG. 1349/2078



**Datos considerados para el Cálculo de la Carga Ganadera mínima y máxima del expediente****Recintos Determinados para el Cálculo de Garga Ganadera Máxima**

REF.	REFERENCIA SIGPAC	CULTIVO	DESCRIPCIÓN CULTIVO	S/R	SUP.
					RESUELTA (ha)
1700000006717891	21-008-009-00146-00002	62000	PASTOS PERMANENTES DE 5 O MAS AÑOS-SIN VARIEDAD	S	1,94
1700000006717892	21-008-009-00106-00005	62000	PASTOS PERMANENTES DE 5 O MAS AÑOS-SIN VARIEDAD	S	2,15
1700000006717893	21-008-009-00146-00004	62000	PASTOS PERMANENTES DE 5 O MAS AÑOS-SIN VARIEDAD	S	0,10
1700000006717894	21-008-010-00359-00006	62000	PASTOS PERMANENTES DE 5 O MAS AÑOS-SIN VARIEDAD	S	14,12
1700000006717897	21-008-010-00359-00005	62000	PASTOS PERMANENTES DE 5 O MAS AÑOS-SIN VARIEDAD	S	2,66
1700000006717898	21-008-009-00132-00015	62000	PASTOS PERMANENTES DE 5 O MAS AÑOS-SIN VARIEDAD	S	0,28
1700000006717900	21-008-010-00359-00007	62000	PASTOS PERMANENTES DE 5 O MAS AÑOS-SIN VARIEDAD	S	3,56
1700000006717902	21-008-009-00132-00016	62000	PASTOS PERMANENTES DE 5 O MAS AÑOS-SIN VARIEDAD	S	4,74
1700000006717903	21-008-009-00133-00035	62000	PASTOS PERMANENTES DE 5 O MAS AÑOS-SIN VARIEDAD	S	3,01
1700000006717904	21-008-009-00132-00014	62000	PASTOS PERMANENTES DE 5 O MAS AÑOS-SIN VARIEDAD	S	0,02

Incidencias de carga ganadera**INCIDENCIA DESCRIPCIÓN**

100407	Explotación solicitada no forma parte de ningún organismo de control autorizado para la producción ecológica en Andalucía o fecha de inscripción posterior al plazo establecido (Anexo I. Criterios de Subvencionabilidad. Orden 28 de marzo de 2023). Explotación:ES210080000363 Especie:CAPRINA
--------	--

(1) Superficie declarada admisible ajustada con la superficie comprometida.
(2) Factor de penalización valorando el alcance para el tipo de compromiso.

Puede verificar la integridad de una copia de este documento mediante la lectura del código QR adjunto o mediante el acceso a la dirección <https://ws050.juntadeandalucia.es/verificarFirma> indicando el código de VERIFICACIÓN

FIRMADO POR	RAQUEL MARIA ESPIN CRESPO	18/12/2024
VERIFICACIÓN	Pk2jmBDMDBSWPSC42MTUWFP24ALUB4	PÁG. 1350/2078



**APELLIDOS Y NOMBRE / RAZÓN SOCIAL**

MUÑOZ DOMINGUEZ JUANA

NIF
***4230*EXPEDIENTE
1176087ANUALIDAD
DE PAGO
1ª**IMPORTES POR ANUALIDAD**

	2023	2024	2025	2026	2027
IMPORTE MÁXIMO SUBVENCIONABLE	1.031,26 €	1.031,26 €	1.031,26 €	1.031,26 €	1.031,26 €
IMPORTE MEDIO DE TRANSFERENCIA (€/ha)	247,90 €	247,90 €	247,90 €	247,90 €	247,90 €

RESUMEN DE UNIDADES

Cód	GRUPO DE PAGO	Sup. Dec. Admisible (ha)	Sup. Comprometida (ha)	Sup. ajustada compromiso (1) (ha)	% sobredec.	Sup. Resuelta (ha)	Importe Declarado	Importe Topado	Importe Resuelto	Importe tras sobredec.
429	OLIVAR	4,16		4,16	0,00	4,16	1.031,26	1.031,26	1.031,26	1.031,26
TOTAL		4,16	4,16	4,16		4,16	1.031,26	1.031,26	1.031,26	1.031,26

APLICACIÓN DE REDUCCIONES Y PENALIZACIONES

GRUPO DE PAGO	Importe Calculado	Importe prereduc.	Criterios de subvencionabilidad y compromisos	Presentación tardía	Omisión declaración	Condicionalidad	IMPORTE (Euros) RESUELTO
OLIVAR	1.031,26	1.031,26	0,00	0,00	1,00	0,00	1.020,95
TOTAL	1.031,26	1.031,26					1.020,95

RESUMEN DE PAGOS**IMPORTE (Euros)**

	RESUELTO	FEADER	MAPA	CAPADR
OLIVAR - Pago realizado	1.020,95 €	867,81 €	100,16 €	52,98 €

RECINTOS RESUELTOS

REF.	REFERENCIA SIGPAC	CULTIVO DESCRIPCIÓN CULTIVO	S/R G.PAGO	PEND. MEDIA (%)	SUP. DEC. ADMISIBLE (ha)	SUP. COMPROM. (ha)	SUP. AJUSTADA COMPR.(1) (ha)	SUP. CONY. SIGPAC (ha)	SUP. CERTIE (ha)	SUP. CAMPO (ha)	SUP. CAMPO DETER. CULT. DECLARADO (ha)	SUP. DEC. REDUCIDA (ha)	SUP. RESUELTA (ha)
170000005188453	21-008-005-00068-007	101034 OLIVAR-BICAL	S 429	7,60	0,02	0,02	0,02		0,02			0,02	0,02
170000005188454	21-008-005-00095-019	101034 OLIVAR-BICAL	S 429	7,00	0,02	0,02	0,02		0,02			0,02	0,02
170000005188455	21-008-005-00095-021	101034 OLIVAR-BICAL	S 429	4,20	0,02	0,02	0,02		0,02			0,02	0,02
170000005188456	21-008-005-00068-008	101034 OLIVAR-BICAL	S 429	19,10	3,65	3,65	3,65		3,65			3,65	3,65
170000005188457	21-008-005-00095-039	101034 OLIVAR-BICAL	S 429	15,20	0,04	0,04	0,04		0,04			0,04	0,04
170000005188458	21-008-005-00095-037	101034 OLIVAR-BICAL	S 429	14,60	0,01	0,01	0,01		0,01			0,01	0,01
170000005188459	21-008-005-00095-035	101034 OLIVAR-BICAL	S 429	16,00	0,08	0,08	0,08		0,08			0,08	0,08
170000005188460	21-008-005-00095-036	101034 OLIVAR-BICAL	S 429	17,50	0,06	0,06	0,06		0,06			0,06	0,06
170000005188461	21-008-005-00095-042	101034 OLIVAR-BICAL	S 429	11,60	0,25	0,25	0,25		0,39			0,25	0,25
170000005188462	21-008-005-00095-038	101034 OLIVAR-BICAL	S 429	9,00	0,01	0,01	0,01		0,01			0,01	0,01

INCIDENCIAS**INCIDENCIA DESCRIPCIÓN**

- 256 Solicitud con recintos no declarados en campaña actual con una reducción por omisión de superficie superior al 3%
CÓDIGO PARA EL PORCENTAJE DE REDUCCIÓN POR OMISIÓN QUE CORRESPONDE A LA SOLICITUD: 1
- 100407 Explotación solicitada no forma parte de ningún organismo de control autorizado para la producción ecológica en Andalucía o fecha de inscripción posterior al plazo establecido (Anexo I. Criterios de Subvencionabilidad. Orden 28 de marzo de 2023).
Explotación:ES210080000079 Especie:PORCINO
- 100421 Recinto declarado por error para una operación de la 6503, que se ha corregido de oficio marcando la operación correcta, de acuerdo con la fecha de inscripción del recinto en la producción ecológica.
Ref:170000005581212 Recinto:21-008-005-00095-00006 Cultivo:62000 PASTOS PERMANENTES DE 5 O MAS AÑOS-SIN VARIEDAD Secano
- 100424 Solicita recinto que no está comprometido para la operación.
Ref:170000005581204 Recinto:21-008-005-00068-00001 Cultivo:62000 PASTOS PERMANENTES DE 5 O MAS AÑOS-SIN VARIEDAD Secano
Ref:170000005581212 Recinto:21-008-005-00095-00006 Cultivo:62000 PASTOS PERMANENTES DE 5 O MAS AÑOS-SIN VARIEDAD Secano
Ref:170000005581221 Recinto:21-008-005-00095-00061 Cultivo:62000 PASTOS PERMANENTES DE 5 O MAS AÑOS-SIN VARIEDAD Secano

(1) Superficie declarada admisible ajustada con la superficie comprometida.
(2) Factor de penalización valorando el alcance para el tipo de compromiso.

Puede verificar la integridad de una copia de este documento mediante la lectura del código QR adjunto o mediante el acceso a la dirección <https://ws050.juntadeandalucia.es/verificarFirma> indicando el código de VERIFICACIÓN

FIRMADO POR

RAQUEL MARIA ESPIN CRESPO

18/12/2024

VERIFICACIÓN

Pk2jmBDMDBSWPSC42MTUWFP24ALUB4

PÁG. 1351/2078





APELLIDOS Y NOMBRE / RAZÓN SOCIAL

MUÑOZ DELGADO ISABEL

NIF
***2275*

EXPEDIENTE
1263674

ANUALIDAD DE PAGO
1ª

IMPORTES POR ANUALIDAD

	2023	2024	2025	2026	2027
IMPORTE MÁXIMO SUBVENCIONABLE	1.105,63 €	1.105,63 €	1.105,63 €	1.105,63 €	1.105,63 €
IMPORTE MEDIO DE TRANSFERENCIA (€/ha)	247,90 €	247,90 €	247,90 €	247,90 €	247,90 €

RESUMEN DE UNIDADES

Cód	GRUPO DE PAGO	Sup. Dec. Admisible (ha)	Sup. Comprometida (ha)	Sup. ajustada compromiso (1) (ha)	% sobredec.	Sup. Resuelta (ha)	Importe Declarado	Importe Topado	Importe Resuelto	Importe tras sobredec.
429	OLIVAR	4,46		4,46	0,00	4,46	1.105,63	1.105,63	1.105,63	1.105,63
TOTAL		4,46	4,46	4,46		4,46	1.105,63	1.105,63	1.105,63	1.105,63

APLICACIÓN DE REDUCCIONES Y PENALIZACIONES

GRUPO DE PAGO	Importe Calculado	Importe prereduc.	Criterios de subvencionabilidad y compromisos	Presentación tardía	Omisión declaración	Condicionalidad	IMPORTE (Euros) RESUELTO
OLIVAR	1.105,63	1.105,63	0,00	0,00	0,00	0,00	1.105,63
TOTAL	1.105,63	1.105,63					1.105,63

RESUMEN DE PAGOS

IMPORTE (Euros)

	RESUELTO	FEADER	MAPA	CAPADR
OLIVAR - Pago realizado	1.105,63 €	939,79 €	108,46 €	57,38 €

RECINTOS RESUELTOS

REF.	REFERENCIA SIGPAC	CULTIVO	DESCRIPCIÓN CULTIVO	S/R	G.PAGO	PEND. MEDIA (%)	SUP. DEC. ADMISIBLE (ha)	SUP. COMPROM. (ha)	SUP. AJUSTADA COMPR.(1) (ha)	SUP. CONY. SIGPAC (ha)	SUP. CERTIE (ha)	SUP. CAMPO (ha)	SUP. CAMPO DETER. CULT. DECLARADO (ha)	SUP. DEC. REDUCIDA (ha)	SUP. RESUELTA (ha)
1700000005176051	21-068-020-00279-007	101007	OLIVAR-MANZANILLA	S	429	25,30	4,46	4,46	4,46		4,46			4,46	4,46

(1) Superficie declarada admisible ajustada con la superficie comprometida.
(2) Factor de penalización valorando el alcance para el tipo de compromiso.

Puede verificar la integridad de una copia de este documento mediante la lectura del código QR adjunto o mediante el acceso a la dirección <https://ws050.juntadeandalucia.es/verificarFirma> indicando el código de VERIFICACIÓN

FIRMADO POR	RAQUEL MARIA ESPIN CRESPO	18/12/2024
VERIFICACIÓN	Pk2jmBDMDBSWPSC42MTUWFP24ALUB4	PÁG. 1352/2078





APELLIDOS Y NOMBRE / RAZÓN SOCIAL

MUÑOZ GONZALEZ MANUEL

NIF
***5243*

EXPEDIENTE
1236943

ANUALIDAD DE PAGO
1ª

IMPORTES POR ANUALIDAD

	2023	2024	2025	2026	2027
IMPORTE MÁXIMO SUBVENCIONABLE	1.150,26 €	1.150,26 €	1.150,26 €	1.150,26 €	1.150,26 €
IMPORTE MEDIO DE TRANSFERENCIA (€/ha)	247,90 €	247,90 €	247,90 €	247,90 €	247,90 €

RESUMEN DE UNIDADES

Cód	GRUPO DE PAGO	Sup. Dec. Admisible (ha)	Sup. Comprometida (ha)	Sup. ajustada compromiso (1) (ha)	% sobredec.	Sup. Resuelta (ha)	Importe Declarado	Importe Topado	Importe Resuelto	Importe tras sobredec.
429	OLIVAR	4,64		4,64	0,00	4,64	1.150,26	1.150,26	1.150,26	1.150,26
TOTAL		4,64	4,64	4,64		4,64	1.150,26	1.150,26	1.150,26	1.150,26

APLICACIÓN DE REDUCCIONES Y PENALIZACIONES

GRUPO DE PAGO	Importe Calculado	Importe prereduc.	Criterios de subvencionabilidad y compromisos	Presentación tardía	Omisión declaración	Condicionalidad	IMPORTE (Euros) RESUELTO
OLIVAR	1.150,26	1.150,26	0,00	0,00	0,00	0,00	1.150,26
TOTAL	1.150,26	1.150,26					1.150,26

RESUMEN DE PAGOS

IMPORTE (Euros)

	RESUELTO	FEADER	MAPA	CAPADR
OLIVAR - Pago realizado	1.150,26 €	977,72 €	112,84 €	59,70 €

RECINTOS RESUELTOS

REF.	REFERENCIA SIGPAC	CULTIVO	DESCRIPCIÓN CULTIVO	S/R G.PAGO	PEND. MEDIA (%)	SUP. DEC. ADMISIBLE (ha)	SUP. COMPROM. (ha)	SUP. AJUSTADA COMPR.(1) (ha)	SUP. CONY. SIGPAC (ha)	SUP. CERTIE (ha)	SUP. CAMPO (ha)	SUP. CAMPO DETER. CULT. DECLARADO (ha)	SUP. DEC. REDUCIDA (ha)	SUP. RESUELTA (ha)
4235908	21-020-001-00144-001	101007	OLIVAR-MANZANILLA	S 429	35,50	2,47	2,47	2,47		2,47			2,47	2,47
4235911	21-020-002-00137-001	101007	OLIVAR-MANZANILLA	S 429	47,50	2,17	2,17	2,17		2,17			2,17	2,17

(1) Superficie declarada admisible ajustada con la superficie comprometida.
(2) Factor de penalización valorando el alcance para el tipo de compromiso.

Puede verificar la integridad de una copia de este documento mediante la lectura del código QR adjunto o mediante el acceso a la dirección <https://ws050.juntadeandalucia.es/verificarFirma> indicando el código de VERIFICACIÓN

FIRMADO POR

RAQUEL MARIA ESPIN CRESPO

18/12/2024

VERIFICACIÓN

Pk2jmBDMDBSWPSC42MTUWFP24ALUB4

PÁG. 1353/2078



**APELLIDOS Y NOMBRE / RAZÓN SOCIAL**

MUÑOZ GONZALEZ MARIA AUXILIADORA

NIF

***8148*

EXPEDIENTE

1054291

ANUALIDAD DE PAGO

1ª

IMPORTES POR ANUALIDAD

	2023	2024	2025	2026	2027
IMPORTE MÁXIMO SUBVENCIONABLE	1.100,68 €	1.100,68 €	1.100,68 €	1.100,68 €	1.100,68 €
IMPORTE MEDIO DE TRANSFERENCIA (€/ha)	247,90 €	247,90 €	247,90 €	247,90 €	247,90 €

RESUMEN DE UNIDADES

Cód	GRUPO DE PAGO	Sup. Dec. Admisible (ha)	Sup. Comprometida (ha)	Sup. ajustada compromiso (1) (ha)	% sobredec.	Sup. Resuelta (ha)	Importe Declarado	Importe Topado	Importe Resuelto	Importe tras sobredec.
429	OLIVAR	4,44		4,44	0,00	4,44	1.100,68	1.100,68	1.100,68	1.100,68
TOTAL		4,44	4,44	4,44		4,44	1.100,68	1.100,68	1.100,68	1.100,68

APLICACIÓN DE REDUCCIONES Y PENALIZACIONES

GRUPO DE PAGO	Importe Calculado	Importe prereduc.	Criterios de subvencionabilidad y compromisos	Presentación tardía	Omisión declaración	Condicionalidad	IMPORTE (Euros) RESUELTO
OLIVAR	1.100,68	1.100,68	0,00	0,00	0,00	0,00	1.100,68
TOTAL	1.100,68	1.100,68					1.100,68

RESUMEN DE PAGOS**IMPORTE (Euros)**

	RESUELTO	FEADER	MAPA	CAPADR
OLIVAR - Pago realizado	1.100,68 €	935,58 €	107,98 €	57,12 €

RECINTOS RESUELTOS

REF.	REFERENCIA SIGPAC	SIGPAC	CULTIVO DESCRIPCIÓN CULTIVO	S/R G.PAGO	PEND. MEDIA (%)	SUP. DEC. ADMISIBLE (ha)	SUP. COMPROM. (ha)	SUP. AJUSTADA COMPR.(1) (ha)	SUP. CONY. SIGPAC (ha)	SUP. CERTIE (ha)	SUP. CAMPO (ha)	SUP. CAMPO DETER. CULT. DECLARADO (ha)	SUP. DEC. REDUCIDA (ha)	SUP. RESUELTA (ha)
4102689	21-016-011-00072-014	101216	OLIVAR-MANZANILLA DE HUELVA	S 429	31,20	3,49	3,49	3,49	3,49	3,49			3,49	3,49
1700000002251404	21-016-011-00074-009	101216	OLIVAR-MANZANILLA DE HUELVA	S 429	20,50	0,84	0,84	0,84	0,84	0,84			0,84	0,84
1700000002251405	21-016-011-00074-008	101216	OLIVAR-MANZANILLA DE HUELVA	S 429	34,50	0,11	0,11	0,11	0,11	0,11			0,11	0,11

(1) Superficie declarada admisible ajustada con la superficie comprometida.
(2) Factor de penalización valorando el alcance para el tipo de compromiso.

Puede verificar la integridad de una copia de este documento mediante la lectura del código QR adjunto o mediante el acceso a la dirección <https://ws050.juntadeandalucia.es/verificarFirma> indicando el código de VERIFICACIÓN

FIRMADO POR

RAQUEL MARIA ESPIN CRESPO

18/12/2024

VERIFICACIÓN

Pk2jmBDMDBSWPSC42MTUWFP24ALUB4

PÁG. 1354/2078



**APELLIDOS Y NOMBRE / RAZÓN SOCIAL**

MUÑOZ HERRERA DANIEL

NIF
***5058*EXPEDIENTE
1007157**ANUALIDAD DE PAGO**

1ª

IMPORTES POR ANUALIDAD

	2023	2024	2025	2026	2027
IMPORTE MÁXIMO SUBVENCIONABLE	314,83 €	314,83 €	314,83 €	314,83 €	314,83 €
IMPORTE MEDIO DE TRANSFERENCIA (€/ha)	247,90 €	247,90 €	247,90 €	247,90 €	247,90 €

RESUMEN DE UNIDADES

Cód	GRUPO DE PAGO	Sup. Dec. Admisible (ha)	Sup. Comprometida (ha)	Sup. ajustada compromiso (1) (ha)	% sobredec.	Sup. Resuelta (ha)	Importe Declarado	Importe Topado	Importe Resuelto	Importe tras sobredec.
429	OLIVAR	1,27		1,27	0,00	1,27	314,83	314,83	314,83	314,83
TOTAL		1,27	1,27	1,27		1,27	314,83	314,83	314,83	314,83

APLICACIÓN DE REDUCCIONES Y PENALIZACIONES

GRUPO DE PAGO	Importe Calculado	Importe prereduc.	Criterios de subvencionabilidad y compromisos	Presentación tardía	Omisión declaración	Condicionalidad	IMPORTE (Euros) RESUELTO
OLIVAR	314,83	314,83	0,00	0,00	0,00	0,00	314,83
TOTAL	314,83	314,83					314,83

RESUMEN DE PAGOS**IMPORTE (Euros)**

	RESUELTO	FEADER	MAPA	CAPADR
OLIVAR - Pago realizado	314,83 €	267,61 €	30,88 €	16,34 €

RECINTOS RESUELTOS

REF.	REFERENCIA SIGPAC	CULTIVO	DESCRIPCIÓN CULTIVO	S/R G.PAGO	PEND. MEDIA (%)	SUP. DEC. ADMISIBLE (ha)	SUP. COMPROM. (ha)	SUP. AJUSTADA COMPR.(1) (ha)	SUP. CONY. SIGPAC (ha)	SUP. CERTIE (ha)	SUP. CAMPO (ha)	SUP. CAMPO DETER. CULT. DECLARADO (ha)	SUP. DEC. REDUCIDA (ha)	SUP. RESUELTA (ha)
1700000005009916	21-068-019-00039-001	101007	OLIVAR-MANZANILLA	S 429	5,40	0,97	0,97	0,97		0,97			0,97	0,97
1700000005009917	21-068-019-00039-003	101007	OLIVAR-MANZANILLA	S 429	3,70	0,30	0,30	0,30		0,30			0,30	0,30

(1) Superficie declarada admisible ajustada con la superficie comprometida.
(2) Factor de penalización valorando el alcance para el tipo de compromiso.

Puede verificar la integridad de una copia de este documento mediante la lectura del código QR adjunto o mediante el acceso a la dirección <https://ws050.juntadeandalucia.es/verificarFirma> indicando el código de VERIFICACIÓN

FIRMADO POR

RAQUEL MARIA ESPIN CRESPO

18/12/2024

VERIFICACIÓN

Pk2jmBDMDBSWPSC42MTUWFP24ALUB4

PÁG. 1355/2078



**APELLIDOS Y NOMBRE / RAZÓN SOCIAL**

MUÑOZ LEAL ANGEL FERNANDO

NIF

***6899*

EXPEDIENTE

1061045

ANUALIDAD DE PAGO

1ª

IMPORTES POR ANUALIDAD

	2023	2024	2025	2026	2027
IMPORTE MÁXIMO SUBVENCIONABLE	832,94 €	832,94 €	832,94 €	832,94 €	832,94 €
IMPORTE MEDIO DE TRANSFERENCIA (€/ha)	247,90 €	247,90 €	247,90 €	247,90 €	247,90 €

RESUMEN DE UNIDADES

Cód	GRUPO DE PAGO	Sup. Dec. Admisible (ha)	Sup. Comprometida (ha)	Sup. ajustada compromiso (1) (ha)	% sobredec.	Sup. Resuelta (ha)	Importe Declarado	Importe Topado	Importe Resuelto	Importe tras sobredec.
429	OLIVAR	3,36		3,36	0,00	3,36	832,94	832,94	832,94	832,94
TOTAL		3,36	3,36	3,36		3,36	832,94	832,94	832,94	832,94

APLICACIÓN DE REDUCCIONES Y PENALIZACIONES

GRUPO DE PAGO	Importe Calculado	Importe prereduc.	Criterios de subvencionabilidad y compromisos	Presentación tardía	Omisión declaración	Condicionalidad	IMPORTE (Euros) RESUELTO
OLIVAR	832,94	832,94	0,00	0,00	0,00	0,00	832,94
TOTAL	832,94	832,94					832,94

RESUMEN DE PAGOS**IMPORTE (Euros)**

	RESUELTO	FEADER	MAPA	CAPADR
OLIVAR - Pago realizado	832,94 €	708,00 €	81,71 €	43,23 €

RECINTOS RESUELTOS

REF.	REFERENCIA SIGPAC	CULTIVO	DESCRIPCIÓN CULTIVO	S/R G.PAGO	PEND. MEDIA (%)	SUP. DEC. ADMISIBLE (ha)	SUP. COMPROM. (ha)	SUP. AJUSTADA COMPR.(1) (ha)	SUP. CONY. SIGPAC (ha)	SUP. CERTIE (ha)	SUP. CAMPO (ha)	SUP. CAMPO DETER. CULT. DECLARADO (ha)	SUP. DEC. REDUCIDA (ha)	SUP. RESUELTA (ha)
1700000006197096	21-068-002-00098-002	101216	OLIVAR-MANZANILLA DE HUELVA	S 429	4,50	2,96	2,96	2,96		2,96			2,96	2,96
1700000006197097	21-068-020-00373-001	101216	OLIVAR-MANZANILLA DE HUELVA	S 429	12,10	0,40	0,40	0,40		0,40			0,40	0,40

(1) Superficie declarada admisible ajustada con la superficie comprometida.
(2) Factor de penalización valorando el alcance para el tipo de compromiso.

Puede verificar la integridad de una copia de este documento mediante la lectura del código QR adjunto o mediante el acceso a la dirección <https://ws050.juntadeandalucia.es/verificarFirma> indicando el código de VERIFICACIÓN

FIRMADO POR

RAQUEL MARIA ESPIN CRESPO

18/12/2024

VERIFICACIÓN

Pk2jmBDMDBSWPSC42MTUWFP24ALUB4

PÁG. 1356/2078



**APELLIDOS Y NOMBRE / RAZÓN SOCIAL**

MUÑOZ ORTEGA YOLANDA

NIF
***8180*EXPEDIENTE
1104397ANUALIDAD
DE PAGO
1ª**IMPORTE POR ANUALIDAD**

	2023	2024	2025	2026	2027
IMPORTE MÁXIMO SUBVENCIONABLE	3.696,56 €	3.696,56 €	3.696,56 €	3.696,56 €	3.696,56 €
IMPORTE MEDIO DE TRANSFERENCIA (€/ha)	156,97 €	156,97 €	156,97 €	156,97 €	156,97 €

RESUMEN DE UNIDADES

Cód	GRUPO DE PAGO	Sup. Dec. Admisible (ha)	Sup. Comprometida (ha)	Sup. ajustada compromiso (1) (ha)	% sobredec.	Sup. Resuelta (ha)	Importe Declarado	Importe Topado	Importe Resuelto	Importe tras sobredec.
428	PASTOS ASOCIADOS A GANADERÍA ECOLÓGICA	12,92		12,92	0,00	12,92	1.061,38	1.061,38	1.061,38	1.061,38
429	OLIVAR	10,63		10,63	0,00	10,63	2.635,18	2.635,18	2.635,18	2.635,18
TOTAL		23,55	23,55	23,55		23,55	3.696,56	3.696,56	3.696,56	3.696,56

APLICACIÓN DE REDUCCIONES Y PENALIZACIONES

GRUPO DE PAGO	Importe Calculado	Importe prereduc.	Criterios de subvencionabilidad y compromisos	Presentación tardía	Omisión declaración	Condicionabilidad	IMPORTE (Euros) RESUELTO
OLIVAR	2.635,18	2.635,18	0,00	0,00	0,00	0,00	2.635,18
PASTOS ASOCIADOS A GANADERÍA	1.061,38	1.061,38	0,00	0,00	0,00	0,00	1.061,38
TOTAL	3.696,56	3.696,56					3.696,56

RESUMEN DE PAGOS

	RESUELTO	FEADER	MAPA	CAPADR
OLIVAR - Pago realizado	2.635,18 €	2.239,90 €	258,51 €	136,77 €
PASTOS ASOCIADOS A GANADERÍA ECOLÓGICA - Pago realizado	1.061,38 €	902,17 €	104,12 €	55,09 €
TOTAL	3.696,56 €	3.142,07 €	362,63 €	191,86 €

RECINTOS RESUELTOS

REF.	REFERENCIA SIGPAC	CULTIVO DESCRIPCIÓN CULTIVO	S/R G.PAGO	PEND. MEDIA (%)	SUP. DEC. ADMISIBLE (ha)	SUP. COMPROM. (ha)	SUP. AJUSTADA COMPR.(1) (ha)	SUP. CONV. SIGPAC (ha)	SUP. CERTIF. (ha)	SUP. CAMPO (ha)	SUP. CAMPO DETER. CULT. DECLARADO (ha)	SUP. DEC. REDUCIDA (ha)	SUP. RESUELTA (ha)
170000005480700	21-020-002-00140-001	62000 PASTOS PERMANENTES DE 5 O MAS AÑOS-SIN VARIEDAD	S 428	24,50	12,92	12,92	12,92		12,92			12,92	12,92
170000005480697	21-020-002-00131-002	101007 OLIVAR-MANZANILLA	S 429	55,00	0,67	0,67	0,67		0,67			0,67	0,67
170000005480698	21-020-002-00134-001	101007 OLIVAR-MANZANILLA	S 429	47,00	1,70	1,70	1,70		1,70			1,70	1,70
170000005480699	21-020-002-00136-002	101007 OLIVAR-MANZANILLA	S 429	41,00	1,12	1,12	1,12		1,12			1,12	1,12
170000005480706	21-020-002-00138-002	101007 OLIVAR-MANZANILLA	S 429	16,40	1,69	1,69	1,69		1,69			1,69	1,69
170000005480707	21-020-002-00140-002	101007 OLIVAR-MANZANILLA	S 429	15,80	5,45	5,45	5,45		5,45			5,45	5,45

INCIDENCIAS**INCIDENCIA DESCRIPCIÓN**

- 100407 Explotación solicitada no forma parte de ningún organismo de control autorizado para la producción ecológica en Andalucía o fecha de inscripción posterior al plazo establecido (Anexo I. Criterios de Subvencionabilidad. Orden 28 de marzo de 2023).
Explotación:ES21020000145 Especie:PORCINO
Explotación:ES21020000163 Especie:PORCINO
- 100424 Solicita recinto que no está comprometido para la operación.
Ref:170000005480703 Recinto:21-020-003-00018-00001 Cultivo:62000 PASTOS PERMANENTES DE 5 O MAS AÑOS-SIN VARIEDAD Secano

(1) Superficie declarada admisible ajustada con la superficie comprometida.
(2) Factor de penalización valorando el alcance para el tipo de compromiso.

Puede verificar la integridad de una copia de este documento mediante la lectura del código QR adjunto o mediante el acceso a la dirección <https://ws050.juntadeandalucia.es/verificarFirma> indicando el código de VERIFICACIÓN

FIRMADO POR

RAQUEL MARIA ESPIN CRESPO

18/12/2024

VERIFICACIÓN

Pk2jmBDMDBSWPSC42MTUWFP24ALUB4

PÁG. 1357/2078



**Datos considerados para el Cálculo de la Carga Ganadera mínima y máxima del expediente**

Explotación	Especie	Inscrito en Sipea y Admisible	Ugm Calculada para CG Mínima	Ugm Calculada para CG Máxima
ES210200000145	BOVINA	SI	10,76	10,76
ES210200000145	PORCINO	NO	0,00	22,76
ES210200000163	PORCINO	NO	0,00	0,08
			10,76	33,60

Superficie determinada para Cálculo Carga Ganadera Mínima: 25,99 ha

Superficie determinada para Cálculo Carga Ganadera Máxima: 25,99 ha

Carga Ganadera Mínima Expediente: 0,41 ugm/ha

Carga Ganadera Máxima Expediente: 1,29 ugm/ha

Recintos Determinados para el Cálculo de Garga Ganadera Mínima

REF.	REFERENCIA SIGPAC	CULTIVO	DESCRIPCIÓN CULTIVO	S/R	SUP. RESUELTA (ha)
-1092020	21-020-003-00016-00001	62000	PASTOS PERMANENTES DE 5 O MAS AÑOS-SIN VARIEDAD	S	1,18
5282329	21-020-003-00017-00002	62000	PASTOS PERMANENTES DE 5 O MAS AÑOS-SIN VARIEDAD	S	6,60
1700000005480700	21-020-002-00140-00001	62000	PASTOS PERMANENTES DE 5 O MAS AÑOS-SIN VARIEDAD	S	12,92
1700000005480702	21-020-003-00103-00002	62000	PASTOS PERMANENTES DE 5 O MAS AÑOS-SIN VARIEDAD	S	1,43
1700000005480703	21-020-003-00018-00001	62000	PASTOS PERMANENTES DE 5 O MAS AÑOS-SIN VARIEDAD	S	1,04
1700000005480704	21-020-003-00091-00001	62000	PASTOS PERMANENTES DE 5 O MAS AÑOS-SIN VARIEDAD	S	1,31
1700000005480705	21-020-003-00103-00001	62000	PASTOS PERMANENTES DE 5 O MAS AÑOS-SIN VARIEDAD	S	1,51

Recintos Determinados para el Cálculo de Garga Ganadera Máxima

REF.	REFERENCIA SIGPAC	CULTIVO	DESCRIPCIÓN CULTIVO	S/R	SUP. RESUELTA (ha)
-1092020	21-020-003-00016-00001	62000	PASTOS PERMANENTES DE 5 O MAS AÑOS-SIN VARIEDAD	S	1,18
5282329	21-020-003-00017-00002	62000	PASTOS PERMANENTES DE 5 O MAS AÑOS-SIN VARIEDAD	S	6,60
1700000005480700	21-020-002-00140-00001	62000	PASTOS PERMANENTES DE 5 O MAS AÑOS-SIN VARIEDAD	S	12,92
1700000005480702	21-020-003-00103-00002	62000	PASTOS PERMANENTES DE 5 O MAS AÑOS-SIN VARIEDAD	S	1,43
1700000005480703	21-020-003-00018-00001	62000	PASTOS PERMANENTES DE 5 O MAS AÑOS-SIN VARIEDAD	S	1,04
1700000005480704	21-020-003-00091-00001	62000	PASTOS PERMANENTES DE 5 O MAS AÑOS-SIN VARIEDAD	S	1,31
1700000005480705	21-020-003-00103-00001	62000	PASTOS PERMANENTES DE 5 O MAS AÑOS-SIN VARIEDAD	S	1,51

Incidencias de carga ganadera**INCIDENCIA DESCRIPCIÓN**

100407	Explotación solicitada no forma parte de ningún organismo de control autorizado para la producción ecológica en Andalucía o fecha de inscripción posterior al plazo establecido (Anexo I. Criterios de Subvencionabilidad. Orden 28 de marzo de 2023). Explotación:ES210200000145 Especie:PORCINO Explotación:ES210200000163 Especie:PORCINO
--------	--

(1) Superficie declarada admisible ajustada con la superficie comprometida.
(2) Factor de penalización valorando el alcance para el tipo de compromiso.Puede verificar la integridad de una copia de este documento mediante la lectura del código QR adjunto o mediante el acceso a la dirección <https://ws050.juntadeandalucia.es/verificarFirma> indicando el código de VERIFICACIÓN

FIRMADO POR

RAQUEL MARIA ESPIN CRESPO

18/12/2024

VERIFICACIÓN

Pk2jmBDMDBSWPSC42MTUWFP24ALUB4

PÁG. 1358/2078



**APELLIDOS Y NOMBRE / RAZÓN SOCIAL**

MURCIANO ARIZTI, C.B.

NIF

***6738*

EXPEDIENTE

1033574

ANUALIDAD DE PAGO

1ª

IMPORTES POR ANUALIDAD

	2023	2024	2025	2026	2027
IMPORTE MÁXIMO SUBVENCIONABLE	6.161,25 €	6.161,25 €	6.161,25 €	6.161,25 €	6.161,25 €
IMPORTE MEDIO DE TRANSFERENCIA (€/ha)	82,15 €	82,15 €	82,15 €	82,15 €	82,15 €

RESUMEN DE UNIDADES

Cód	GRUPO DE PAGO	Sup. Dec. Admisible (ha)	Sup. Comprometida (ha)	Sup. ajustada compromiso (1) (ha)	% sobredec.	Sup. Resuelta (ha)	Importe Declarado	Importe Topado	Importe Resuelto	Importe tras sobredec.
428	PASTOS ASOCIADOS A GANADERÍA ECOLÓGICA	298,21		75,00	0,00	75,00	6.161,25	6.161,25	6.161,25	6.161,25
TOTAL		298,21	75,00	75,00		75,00	6.161,25	6.161,25	6.161,25	6.161,25

APLICACIÓN DE REDUCCIONES Y PENALIZACIONES

GRUPO DE PAGO	Importe Calculado	Importe prereduc.	Criterios de subvencionabilidad y compromisos	Presentación tardía	Omisión declaración	Condicionidad	IMPORTE (Euros) RESUELTO
PASTOS ASOCIADOS A GANADERÍA	6.161,25	6.161,25	0,00	0,00	0,00	0,00	6.161,25
TOTAL	6.161,25	6.161,25					6.161,25

RESUMEN DE PAGOS**IMPORTE (Euros)**

PASTOS ASOCIADOS A GANADERÍA ECOLÓGICA - Pago realizado	RESUELTO 6.161,25 €	FEADER 5.237,06 €	MAPA 604,42 €	CAPADR 319,77 €
---	---------------------	-------------------	---------------	-----------------

RECINTOS RESUELTOS

REE	REFERENCIA SIGPAC	CULTIVO DESCRIPCIÓN CULTIVO	S/R G.PAGO	PEND. MEDIA (%)	SUP. DEC. ADMISIBLE (ha)	SUP. COMPROM. (ha)	SUP. AJUSTADA COMPROM. (1) (ha)	SUP. CONV. SIGPAC (ha)	SUP. CERTIF. (ha)	SUP. CAMPO (ha)	SUP. CAMPO DETER. CULT. DECLARADO (ha)	SUP. DEC. REDUCIDA (ha)	SUP. RESUELTA (ha)
1700000002954483	21-068-012-00001-001	62000 PASTOS PERMANENTES DE 5 O MAS AÑOS-SIN VARIEDAD	S 428	8,40	119,72	119,72	119,72		119,72			119,72	119,72
1700000002954484	21-068-013-00001-001	62000 PASTOS PERMANENTES DE 5 O MAS AÑOS-SIN VARIEDAD	S 428	12,70	61,72	61,72	61,72		61,72			61,72	61,72
1700000002954485	21-068-013-00002-001	62000 PASTOS PERMANENTES DE 5 O MAS AÑOS-SIN VARIEDAD	S 428	11,50	0,24	0,24	0,24		0,24			0,24	0,24
1700000002954486	21-068-012-00001-009	62000 PASTOS PERMANENTES DE 5 O MAS AÑOS-SIN VARIEDAD	S 428	4,50	2,27	2,27	2,27		2,27			2,27	2,27
1700000002954487	21-068-012-00001-010	62000 PASTOS PERMANENTES DE 5 O MAS AÑOS-SIN VARIEDAD	S 428	11,80	1,13	1,13	1,13		1,13			1,13	1,13
1700000002954488	21-068-012-00004-002	62000 PASTOS PERMANENTES DE 5 O MAS AÑOS-SIN VARIEDAD	S 428	5,50	3,14	3,14	3,14		3,14			3,14	3,14
1700000002954489	21-068-012-00004-001	62000 PASTOS PERMANENTES DE 5 O MAS AÑOS-SIN VARIEDAD	S 428	10,40	21,77	21,77	21,77		21,77			21,77	21,77
1700000002954490	21-068-012-00002-002	62000 PASTOS PERMANENTES DE 5 O MAS AÑOS-SIN VARIEDAD	S 428	8,20	1,61	1,61	1,61		1,61			1,61	1,61
1700000002954491	21-068-012-00002-001	62000 PASTOS PERMANENTES DE 5 O MAS AÑOS-SIN VARIEDAD	S 428	7,80	86,61	86,61	86,61		86,61			86,61	86,61

(1) Superficie declarada admisible ajustada con la superficie comprometida.
(2) Factor de penalización valorando el alcance para el tipo de compromiso.

Puede verificar la integridad de una copia de este documento mediante la lectura del código QR adjunto o mediante el acceso a la dirección <https://ws050.juntadeandalucia.es/verificarFirma> indicando el código de VERIFICACIÓN

FIRMADO POR

RAQUEL MARIA ESPIN CRESPO

18/12/2024

VERIFICACIÓN

Pk2jmBDMDBSWPSC42MTUWFP24ALUB4

PÁG. 1359/2078



**INCIDENCIAS****INCIDENCIA DESCRIPCIÓN**

- 100407 Explotación solicitada no forma parte de ningún organismo de control autorizado para la producción ecológica en Andalucía o fecha de inscripción posterior al plazo establecido (Anexo I. Criterios de Subvencionabilidad. Orden 28 de marzo de 2023).
Explotación:ES210690000056 Especie:PORCINO
- 100421 Recinto declarado por error para una operación de la 6503, que se ha corregido de oficio marcando la operación correcta, de acuerdo con la fecha de inscripción del recinto en la producción ecológica.
Ref:170000002954483 Recinto:21-068-012-00001-00001 Cultivo:62000 PASTOS PERMANENTES DE 5 O MAS AÑOS-SIN VARIEDAD Secano
Ref:170000002954486 Recinto:21-068-012-00001-00009 Cultivo:62000 PASTOS PERMANENTES DE 5 O MAS AÑOS-SIN VARIEDAD Secano
Ref:170000002954487 Recinto:21-068-012-00001-00010 Cultivo:62000 PASTOS PERMANENTES DE 5 O MAS AÑOS-SIN VARIEDAD Secano
Ref:170000002954491 Recinto:21-068-012-00002-00001 Cultivo:62000 PASTOS PERMANENTES DE 5 O MAS AÑOS-SIN VARIEDAD Secano
Ref:170000002954490 Recinto:21-068-012-00002-00002 Cultivo:62000 PASTOS PERMANENTES DE 5 O MAS AÑOS-SIN VARIEDAD Secano
Ref:170000002954489 Recinto:21-068-012-00004-00001 Cultivo:62000 PASTOS PERMANENTES DE 5 O MAS AÑOS-SIN VARIEDAD Secano
Ref:170000002954488 Recinto:21-068-012-00004-00002 Cultivo:62000 PASTOS PERMANENTES DE 5 O MAS AÑOS-SIN VARIEDAD Secano
Ref:170000002954484 Recinto:21-068-013-00001-00001 Cultivo:62000 PASTOS PERMANENTES DE 5 O MAS AÑOS-SIN VARIEDAD Secano
Ref:170000002954485 Recinto:21-068-013-00002-00001 Cultivo:62000 PASTOS PERMANENTES DE 5 O MAS AÑOS-SIN VARIEDAD Secano

Datos considerados para el Cálculo de la Carga Ganadera mínima y máxima del expediente

Explotación	Especie	Inscrito en Sipea y Admisible	Ugm Calculada para CG Mínima	Ugm Calculada para CG Máxima
ES210690000056	BOVINA	SI	82,25	82,25
ES210690000056	PORCINO	NO	0,00	8,30
			<u>82,25</u>	<u>90,55</u>

Superficie determinada para Cálculo Carga Ganadera Mínima: 298,21 ha

Superficie determinada para Cálculo Carga Ganadera Máxima: 298,21 ha

Los importes del Grupo de Pago de pastos de este expediente han sido ajustados por no llegar a la carga ganadera mínima de 0,3

Carga Ganadera Mínima Expediente: 0,28 ugm/ha

Carga Ganadera Máxima Expediente: 0,30 ugm/ha

Recintos Determinados para el Cálculo de Garga Ganadera Mínima

REF.	REFERENCIA SIGPAC	CULTIVO	DESCRIPCIÓN CULTIVO	S/R	SUP. RESUELTA (ha)
170000002954483	21-068-012-00001-00001	62000	PASTOS PERMANENTES DE 5 O MAS AÑOS-SIN VARIEDAD	S	119,72
170000002954484	21-068-013-00001-00001	62000	PASTOS PERMANENTES DE 5 O MAS AÑOS-SIN VARIEDAD	S	61,72
170000002954485	21-068-013-00002-00001	62000	PASTOS PERMANENTES DE 5 O MAS AÑOS-SIN VARIEDAD	S	0,24
170000002954486	21-068-012-00001-00009	62000	PASTOS PERMANENTES DE 5 O MAS AÑOS-SIN VARIEDAD	S	2,27
170000002954487	21-068-012-00001-00010	62000	PASTOS PERMANENTES DE 5 O MAS AÑOS-SIN VARIEDAD	S	1,13
170000002954488	21-068-012-00004-00002	62000	PASTOS PERMANENTES DE 5 O MAS AÑOS-SIN VARIEDAD	S	3,14
170000002954489	21-068-012-00004-00001	62000	PASTOS PERMANENTES DE 5 O MAS AÑOS-SIN VARIEDAD	S	21,77
170000002954490	21-068-012-00002-00002	62000	PASTOS PERMANENTES DE 5 O MAS AÑOS-SIN VARIEDAD	S	1,61
170000002954491	21-068-012-00002-00001	62000	PASTOS PERMANENTES DE 5 O MAS AÑOS-SIN VARIEDAD	S	86,61

Recintos Determinados para el Cálculo de Garga Ganadera Máxima

REF.	REFERENCIA SIGPAC	CULTIVO	DESCRIPCIÓN CULTIVO	S/R	SUP. RESUELTA (ha)
170000002954483	21-068-012-00001-00001	62000	PASTOS PERMANENTES DE 5 O MAS AÑOS-SIN VARIEDAD	S	119,72
170000002954484	21-068-013-00001-00001	62000	PASTOS PERMANENTES DE 5 O MAS AÑOS-SIN VARIEDAD	S	61,72

(1) Superficie declarada admisible ajustada con la superficie comprometida.
(2) Factor de penalización valorando el alcance para el tipo de compromiso.Puede verificar la integridad de una copia de este documento mediante la lectura del código QR adjunto o mediante el acceso a la dirección <https://ws050.juntadeandalucia.es/verificarFirma> indicando el código de VERIFICACIÓN

FIRMADO POR

RAQUEL MARIA ESPIN CRESPO

18/12/2024

VERIFICACIÓN

Pk2jmBDMDBSWPSC42MTUWFP24ALUB4

PÁG. 1360/2078



**Datos considerados para el Cálculo de la Carga Ganadera mínima y máxima del expediente****Recintos Determinados para el Cálculo de Garga Ganadera Máxima**

REF.	REFERENCIA SIGPAC	CULTIVO	DESCRIPCIÓN CULTIVO	SUP.	
				S/R	RESUELTA (ha)
1700000002954485	21-068-013-00002-00001	62000	PASTOS PERMANENTES DE 5 O MAS AÑOS-SIN VARIEDAD	S	0,24
1700000002954486	21-068-012-00001-00009	62000	PASTOS PERMANENTES DE 5 O MAS AÑOS-SIN VARIEDAD	S	2,27
1700000002954487	21-068-012-00001-00010	62000	PASTOS PERMANENTES DE 5 O MAS AÑOS-SIN VARIEDAD	S	1,13
1700000002954488	21-068-012-00004-00002	62000	PASTOS PERMANENTES DE 5 O MAS AÑOS-SIN VARIEDAD	S	3,14
1700000002954489	21-068-012-00004-00001	62000	PASTOS PERMANENTES DE 5 O MAS AÑOS-SIN VARIEDAD	S	21,77
1700000002954490	21-068-012-00002-00002	62000	PASTOS PERMANENTES DE 5 O MAS AÑOS-SIN VARIEDAD	S	1,61
1700000002954491	21-068-012-00002-00001	62000	PASTOS PERMANENTES DE 5 O MAS AÑOS-SIN VARIEDAD	S	86,61

Incidencias de carga ganadera**INCIDENCIA DESCRIPCIÓN**

100407	Explotación solicitada no forma parte de ningún organismo de control autorizado para la producción ecológica en Andalucía o fecha de inscripción posterior al plazo establecido (Anexo I. Criterios de Subvencionabilidad. Orden 28 de marzo de 2023). Explotación:ES210690000056 Especie:PORCINO
--------	--

(1) Superficie declarada admisible ajustada con la superficie comprometida.
(2) Factor de penalización valorando el alcance para el tipo de compromiso.

Puede verificar la integridad de una copia de este documento mediante la lectura del código QR adjunto o mediante el acceso a la dirección <https://ws050.juntadeandalucia.es/verificarFirma> indicando el código de VERIFICACIÓN

FIRMADO POR	RAQUEL MARIA ESPIN CRESPO	18/12/2024
VERIFICACIÓN	Pk2jmBDMDBSWPSC42MTUWFP24ALUB4	PÁG. 1361/2078





APELLIDOS Y NOMBRE / RAZÓN SOCIAL

MURIEL OTERO JOSE ANTONIO

NIF
****1710*

EXPEDIENTE
1204305

ANUALIDAD DE PAGO
1ª

IMPORTES POR ANUALIDAD

	2023	2024	2025	2026	2027
IMPORTE MÁXIMO SUBVENCIONABLE	5.371,79 €	5.371,79 €	5.371,79 €	5.371,79 €	5.371,79 €
IMPORTE MEDIO DE TRANSFERENCIA (€/ha)	82,15 €	82,15 €	82,15 €	82,15 €	82,15 €

RESUMEN DE UNIDADES

Cód	GRUPO DE PAGO	Sup. Dec. Admisible (ha)	Sup. Comprometida (ha)	Sup. ajustada compromiso (1) (ha)	% sobredec.	Sup. Resuelta (ha)	Importe Declarado	Importe Topado	Importe Resuelto	Importe tras sobredec.
428	PASTOS ASOCIADOS A GANADERÍA ECOLÓGICA	65,39		65,39	0,00	65,39	5.371,79	5.371,79	5.371,79	5.371,79
TOTAL		65,39	65,39	65,39		65,39	5.371,79	5.371,79	5.371,79	5.371,79

APLICACIÓN DE REDUCCIONES Y PENALIZACIONES

GRUPO DE PAGO	Importe Calculado	Importe prereduc.	Criterios de subvencionabilidad y compromisos	Presentación tardía	Omisión declaración	Condicionidad	IMPORTE (Euros) RESUELTO
PASTOS ASOCIADOS A GANADERÍA	5.371,79	5.371,79	0,00	0,00	0,00	0,00	5.371,79
TOTAL	5.371,79	5.371,79					5.371,79

RESUMEN DE PAGOS

	RESUELTO	FEADER	MAPA	CAPADR
PASTOS ASOCIADOS A GANADERÍA ECOLÓGICA - Pago realizado	5.371,79 €	4.566,02 €	526,97 €	278,80 €

RECINTOS RESUELTOS

REE	REFERENCIA SIGPAC	CULTIVO	DESCRIPCIÓN CULTIVO	S/R G.PAGO	PEND. MEDIA (%)	SUP. DEC. ADMISIBLE (ha)	SUP. COMPROM. (ha)	SUP. AJUSTADA COMPROM. (1) (ha)	SUP. CONV. SIGPAC (ha)	SUP. CERTIF. (ha)	SUP. CAMPO (ha)	SUP. CAMPO DETER. CULT. DECLARADO (ha)	SUP. DEC. REDUCIDA (ha)	SUP. RESUELTA (ha)
4526587	21-005-900-99000-990	62000	PASTOS PERMANENTES DE 5 O MAS AÑOS-SIN VARIEDAD	S 428	2,19	17,14	17,14	17,14		17,14			17,14	17,14
4526588	21-005-900-99000-990	62000	PASTOS PERMANENTES DE 5 O MAS AÑOS-SIN VARIEDAD	S 428	1,54	12,01	12,01	12,01		12,01			12,01	12,01
4526595	21-005-900-99000-990	62000	PASTOS PERMANENTES DE 5 O MAS AÑOS-SIN VARIEDAD	S 428	1,44	36,24	36,24	36,24		36,24			36,24	36,24

(1) Superficie declarada admisible ajustada con la superficie comprometida.
(2) Factor de penalización valorando el alcance para el tipo de compromiso.

Puede verificar la integridad de una copia de este documento mediante la lectura del código QR adjunto o mediante el acceso a la dirección <https://ws050.juntadeandalucia.es/verificarFirma> indicando el código de VERIFICACIÓN

FIRMADO POR

RAQUEL MARIA ESPIN CRESPO

18/12/2024

VERIFICACIÓN

Pk2jmBDMDBSWPSC42MTUWFP24ALUB4

PÁG. 1362/2078



**Datos considerados para el Cálculo de la Carga Ganadera mínima y máxima del expediente**

Explotación	Especie	Inscrito en Sipea y Admisible	Ugm Calculada para CG Mínima	Ugm Calculada para CG Máxima
ES210050000511	BOVINA	SI	13,24	13,24
ES210050000512	BOVINA	SI	17,90	17,90
			31,14	31,14

Superficie determinada para Cálculo Carga Ganadera Mínima: 65,39 ha

Superficie determinada para Cálculo Carga Ganadera Máxima: 65,39 ha

Carga Ganadera Mínima Expediente: 0,48 ugm/ha

Carga Ganadera Máxima Expediente: 0,48 ugm/ha

Recintos Determinados para el Cálculo de Garga Ganadera Mínima

REF.	REFERENCIA SIGPAC	CULTIVO	DESCRIPCIÓN CULTIVO	S/R	SUP. RESUELTA (ha)
4526587	21-005-900-99000-99002	62000	PASTOS PERMANENTES DE 5 O MAS AÑOS-SIN VARIEDAD	S	17,14
4526588	21-005-900-99000-99001	62000	PASTOS PERMANENTES DE 5 O MAS AÑOS-SIN VARIEDAD	S	12,01
4526595	21-005-900-99000-99003	62000	PASTOS PERMANENTES DE 5 O MAS AÑOS-SIN VARIEDAD	S	36,24

Recintos Determinados para el Cálculo de Garga Ganadera Máxima

REF.	REFERENCIA SIGPAC	CULTIVO	DESCRIPCIÓN CULTIVO	S/R	SUP. RESUELTA (ha)
4526587	21-005-900-99000-99002	62000	PASTOS PERMANENTES DE 5 O MAS AÑOS-SIN VARIEDAD	S	17,14
4526588	21-005-900-99000-99001	62000	PASTOS PERMANENTES DE 5 O MAS AÑOS-SIN VARIEDAD	S	12,01
4526595	21-005-900-99000-99003	62000	PASTOS PERMANENTES DE 5 O MAS AÑOS-SIN VARIEDAD	S	36,24

(1) Superficie declarada admisible ajustada con la superficie comprometida.
(2) Factor de penalización valorando el alcance para el tipo de compromiso.Puede verificar la integridad de una copia de este documento mediante la lectura del código QR adjunto o mediante el acceso a la dirección <https://ws050.juntadeandalucia.es/verificarFirma> indicando el código de VERIFICACIÓN

FIRMADO POR

RAQUEL MARIA ESPIN CRESPO

18/12/2024

VERIFICACIÓN

Pk2jmBDMDBSWPSC42MTUWFP24ALUB4

PÁG. 1363/2078



**APELLIDOS Y NOMBRE / RAZÓN SOCIAL**

NARANFRES SL

NIF

***0320*

EXPEDIENTE

1048319

ANUALIDAD DE PAGO

1ª

IMPORTES POR ANUALIDAD

	2023	2024	2025	2026	2027
IMPORTE MÁXIMO SUBVENCIONABLE	13.986,40 €	13.986,40 €	13.986,40 €	13.986,40 €	13.986,40 €
IMPORTE MEDIO DE TRANSFERENCIA (€/ha)	349,66 €	349,66 €	349,66 €	349,66 €	349,66 €

RESUMEN DE UNIDADES

Cód	GRUPO DE PAGO	Sup. Dec. Admisible (ha)	Sup. Comprometida (ha)	Sup. ajustada compromiso (1) (ha)	% sobredec.	Sup. Resuelta (ha)	Importe Declarado	Importe Topado	Importe Resuelto	Importe tras sobredec.
433	FRUTALES REGADÍO	48,84		40,00	0,00	40,00	13.986,40	13.986,40	13.986,40	13.986,40
TOTAL		48,84	40,00	40,00		40,00	13.986,40	13.986,40	13.986,40	13.986,40

APLICACIÓN DE REDUCCIONES Y PENALIZACIONES

GRUPO DE PAGO	Importe Calculado	Importe prereduc.	Criterios de subvencionabilidad y compromisos	Presentación tardía	Omisión declaración	Condicionalidad	IMPORTE (Euros) RESUELTO
FRUTALES REGADÍO	13.986,40	13.986,40	0,00	0,00	0,00	0,00	13.986,40
TOTAL	13.986,40	13.986,40					13.986,40

RESUMEN DE PAGOS**IMPORTE (Euros)**

	RESUELTO	FEADER	MAPA	CAPADR
FRUTALES REGADÍO - Pago realizado	13.986,40 €	11.888,44 €	1.372,07 €	725,89 €

RECINTOS RESUELTOS

REF.	REFERENCIA SIGPAC	CULTIVO DESCRIPCIÓN CULTIVO	S/R G.PAGO	PEND. MEDIA (%)	SUP. DEC. ADMISIBLE (ha)	SUP. COMPROM. (ha)	SUP. AJUSTADA COMPR.(1) (ha)	SUP. CONY. SIGPAC (ha)	SUP. CERTIE (ha)	SUP. CAMPO (ha)	SUP. CAMPO DETER. CULT. DECLARADO (ha)	SUP. DEC. REDUCIDA (ha)	SUP. RESUELTA (ha)
-1496524	41-006-005-00019-013	112002 NOGALES-CHANDLER	R	433	1,50	4,24	4,24	4,24	4,24			4,24	4,24
-1496523	41-006-005-00019-012	112002 NOGALES-CHANDLER	R	433	3,60	4,77	4,77	4,77	4,77			4,77	4,77
-1240860	41-006-005-00019-001	206004 NARANJO-NAVELINA	R	433	2,10	29,14	29,14	29,14	29,14			29,14	29,14
1700000003613454	41-006-005-00019-003	206004 NARANJO-NAVELINA	R	433	7,70	0,33	0,33	0,33	0,33			0,33	0,33
1700000003613456	41-055-021-00123-002	206001 NARANJO-LANE LATE	R	433	3,00	0,16	0,16	0,16	0,16			0,16	0,16
1700000003613457	41-055-021-00123-001	206001 NARANJO-LANE LATE	R	433	2,80	10,20	10,20	10,20	10,20			10,20	10,20

INCIDENCIAS**INCIDENCIA DESCRIPCIÓN**

100400	Recinto con cultivo, variedad, régimen de explotación o uso Sigpac no compatible con la operación solicitada (Anexo IV.1 Cultivos y variedades elegibles para las Intervenciones. Orden de 28 de marzo de 2023). Ref:1700000003613451 Recinto:41-006-004-00046-00001 Cultivo:206004 NARANJO-NAVELINA Secano Uso:CI Ref:1700000003613453 Recinto:41-006-004-00046-00003 Cultivo:206004 NARANJO-NAVELINA Secano Uso:CI Ref:1700000003613452 Recinto:41-006-004-00053-00003 Cultivo:206004 NARANJO-NAVELINA Secano Uso:CI
100424	Solicita recinto que no está comprometido para la operación. Ref:1700000003613451 Recinto:41-006-004-00046-00001 Cultivo:206004 NARANJO-NAVELINA Secano Ref:1700000003613453 Recinto:41-006-004-00046-00003 Cultivo:206004 NARANJO-NAVELINA Secano Ref:1700000003613452 Recinto:41-006-004-00053-00003 Cultivo:206004 NARANJO-NAVELINA Secano

(1) Superficie declarada admisible ajustada con la superficie comprometida.
(2) Factor de penalización valorando el alcance para el tipo de compromiso.Puede verificar la integridad de una copia de este documento mediante la lectura del código QR adjunto o mediante el acceso a la dirección <https://ws050.juntadeandalucia.es/verificarFirma> indicando el código de VERIFICACIÓN

FIRMADO POR

RAQUEL MARIA ESPIN CRESPO

18/12/2024

VERIFICACIÓN

Pk2jmBDMDBSWPSC42MTUWFP24ALUB4

PÁG. 1364/2078



**APELLIDOS Y NOMBRE / RAZÓN SOCIAL**

NARANJO MACIAS JUAN ALONSO

NIF

***4215*

EXPEDIENTE

1002992

ANUALIDAD DE PAGO

1ª

IMPORTE POR ANUALIDAD

	2023	2024	2025	2026	2027
IMPORTE MÁXIMO SUBVENCIONABLE	6.161,25 €	6.161,25 €	6.161,25 €	6.161,25 €	6.161,25 €
IMPORTE MEDIO DE TRANSFERENCIA (€/ha)	82,15 €	82,15 €	82,15 €	82,15 €	82,15 €

RESUMEN DE UNIDADES

Cód	GRUPO DE PAGO	Sup. Dec. Admisible (ha)	Sup. Comprometida (ha)	Sup. ajustada compromiso (1) (ha)	% sobredec.	Sup. Resuelta (ha)	Importe Declarado	Importe Topado	Importe Resuelto	Importe tras sobredec.
428	PASTOS ASOCIADOS A GANADERÍA ECOLÓGICA	87,98		75,00	0,00	75,00	6.161,25	6.161,25	6.161,25	6.161,25
TOTAL		87,98	75,00	75,00		75,00	6.161,25	6.161,25	6.161,25	6.161,25

APLICACIÓN DE REDUCCIONES Y PENALIZACIONES

GRUPO DE PAGO	Importe Calculado	Importe prereduc.	Criterios de subvencionabilidad y compromisos	Presentación tardía	Omisión declaración	Condicionidad	IMPORTE (Euros) RESUELTO
PASTOS ASOCIADOS A GANADERÍA	6.161,25	6.161,25	0,00	0,00	0,00	0,00	6.161,25
TOTAL	6.161,25	6.161,25					6.161,25

RESUMEN DE PAGOS**IMPORTE (Euros)**

	RESUELTO	FEADER	MAPA	CAPADR
PASTOS ASOCIADOS A GANADERÍA ECOLÓGICA - Pago realizado	6.161,25 €	5.237,06 €	604,42 €	319,77 €

RECINTOS RESUELTOS

REE	REFERENCIA SIGPAC	CULTIVO DESCRIPCIÓN CULTIVO	S/R G.PAGO	PEND. MEDIA (%)	SUP. DEC. ADMISIBLE (ha)	SUP. COMPROM. (ha)	SUP. AJUSTADA COMPROM. (1) (ha)	SUP. CONV. SIGPAC (ha)	SUP. CERTIF. (ha)	SUP. CAMPO (ha)	SUP. CAMPO DETER. CULT. DECLARADO (ha)	SUP. DEC. REDUCIDA (ha)	SUP. RESUELTA (ha)
-11221	21-023-015-00007-003	62000 PASTOS PERMANENTES DE 5 O MAS AÑOS-SIN VARIEDAD	S 428	19,50	0,02	0,02	0,02		0,02			0,02	0,02
1700000004570000	21-023-015-00005-001	62000 PASTOS PERMANENTES DE 5 O MAS AÑOS-SIN VARIEDAD	S 428	15,90	9,67	9,67	9,67		12,89			9,67	9,67
1700000004570001	21-023-015-00007-001	62000 PASTOS PERMANENTES DE 5 O MAS AÑOS-SIN VARIEDAD	S 428	14,90	0,83	0,83	0,83		1,10			0,83	0,83
1700000004570002	21-023-048-00180-020	62000 PASTOS PERMANENTES DE 5 O MAS AÑOS-SIN VARIEDAD	S 428	10,80	13,73	13,73	13,73		13,73			13,73	13,73
1700000004570003	21-023-048-00183-006	62000 PASTOS PERMANENTES DE 5 O MAS AÑOS-SIN VARIEDAD	S 428	28,30	0,01	0,01	0,01		0,01			0,01	0,01
1700000004570004	21-023-048-00183-001	62000 PASTOS PERMANENTES DE 5 O MAS AÑOS-SIN VARIEDAD	S 428	12,30	0,23	0,23	0,23		0,23			0,23	0,23
1700000004570005	21-023-049-00031-019	62000 PASTOS PERMANENTES DE 5 O MAS AÑOS-SIN VARIEDAD	S 428	13,70	24,75	24,75	24,75		24,75			24,75	24,75
1700000004570006	21-023-049-00033-001	62000 PASTOS PERMANENTES DE 5 O MAS AÑOS-SIN VARIEDAD	S 428	14,30	4,99	4,99	4,99		6,65			4,99	4,99
1700000004570007	21-023-048-00183-001	62000 PASTOS PERMANENTES DE 5 O MAS AÑOS-SIN VARIEDAD	S 428	12,30	0,06	0,06	0,06		0,06			0,06	0,06
1700000004570008	21-023-048-00183-001	62000 PASTOS PERMANENTES DE 5 O MAS AÑOS-SIN VARIEDAD	S 428	12,30	0,05	0,05	0,05		0,05			0,05	0,05
1700000004570010	21-023-048-00184-003	62000 PASTOS PERMANENTES DE 5 O MAS AÑOS-SIN VARIEDAD	S 428	13,70	8,38	8,38	8,38		8,38			8,38	8,38
1700000004570011	21-023-048-00187-006	62000 PASTOS PERMANENTES DE 5 O MAS AÑOS-SIN VARIEDAD	S 428	12,60	11,91	11,91	11,91		11,91			11,91	11,91
1700000004570012	21-023-048-00183-001	62000 PASTOS PERMANENTES DE 5 O MAS AÑOS-SIN VARIEDAD	S 428	12,30	0,12	0,12	0,12		0,12			0,12	0,12
1700000004570013	21-023-048-00183-001	62000 PASTOS PERMANENTES DE 5 O MAS AÑOS-SIN VARIEDAD	S 428	12,30	13,23	13,23	13,23		13,23			13,23	13,23

(1) Superficie declarada admisible ajustada con la superficie comprometida.
(2) Factor de penalización valorando el alcance para el tipo de compromiso.

Puede verificar la integridad de una copia de este documento mediante la lectura del código QR adjunto o mediante el acceso a la dirección <https://ws050.juntadeandalucia.es/verificarFirma> indicando el código de VERIFICACIÓN

FIRMADO POR

RAQUEL MARIA ESPIN CRESPO

18/12/2024

VERIFICACIÓN

Pk2jmBDMDBSWPSC42MTUWFP24ALUB4

PÁG. 1365/2078



**Datos considerados para el Cálculo de la Carga Ganadera mínima y máxima del expediente**

Explotación	Especie	Inscrito en Sipea y Admisible	Ugm Calculada para CG Mínima	Ugm Calculada para CG Máxima
ES210230000028	OVINA	SI	33,25	33,25
			33,25	33,25

Superficie determinada para Cálculo Carga Ganadera Mínima: 87,98 ha

Superficie determinada para Cálculo Carga Ganadera Máxima: 87,98 ha

Carga Ganadera Mínima Expediente: 0,38 ugm/ha

Carga Ganadera Máxima Expediente: 0,38 ugm/ha

Recintos Determinados para el Cálculo de Garga Ganadera Mínima

REF.	REFERENCIA SIGPAC	CULTIVO	DESCRIPCIÓN CULTIVO	S/R	SUP. RESUELTA (ha)
-11221	21-023-015-00007-00003	62000	PASTOS PERMANENTES DE 5 O MAS AÑOS-SIN VARIEDAD	S	0,02
1700000004570000	21-023-015-00005-00001	62000	PASTOS PERMANENTES DE 5 O MAS AÑOS-SIN VARIEDAD	S	9,67
1700000004570001	21-023-015-00007-00001	62000	PASTOS PERMANENTES DE 5 O MAS AÑOS-SIN VARIEDAD	S	0,83
1700000004570002	21-023-048-00180-00020	62000	PASTOS PERMANENTES DE 5 O MAS AÑOS-SIN VARIEDAD	S	13,73
1700000004570003	21-023-048-00183-00006	62000	PASTOS PERMANENTES DE 5 O MAS AÑOS-SIN VARIEDAD	S	0,01
1700000004570004	21-023-048-00183-00001	62000	PASTOS PERMANENTES DE 5 O MAS AÑOS-SIN VARIEDAD	S	0,23
1700000004570005	21-023-049-00031-00019	62000	PASTOS PERMANENTES DE 5 O MAS AÑOS-SIN VARIEDAD	S	24,75
1700000004570006	21-023-049-00033-00001	62000	PASTOS PERMANENTES DE 5 O MAS AÑOS-SIN VARIEDAD	S	4,99
1700000004570007	21-023-048-00183-00001	62000	PASTOS PERMANENTES DE 5 O MAS AÑOS-SIN VARIEDAD	S	0,06
1700000004570008	21-023-048-00183-00001	62000	PASTOS PERMANENTES DE 5 O MAS AÑOS-SIN VARIEDAD	S	0,05
1700000004570010	21-023-048-00184-00003	62000	PASTOS PERMANENTES DE 5 O MAS AÑOS-SIN VARIEDAD	S	8,38
1700000004570011	21-023-048-00187-00006	62000	PASTOS PERMANENTES DE 5 O MAS AÑOS-SIN VARIEDAD	S	11,91
1700000004570012	21-023-048-00183-00001	62000	PASTOS PERMANENTES DE 5 O MAS AÑOS-SIN VARIEDAD	S	0,12
1700000004570013	21-023-048-00183-00001	62000	PASTOS PERMANENTES DE 5 O MAS AÑOS-SIN VARIEDAD	S	13,23

Recintos Determinados para el Cálculo de Garga Ganadera Máxima

REF.	REFERENCIA SIGPAC	CULTIVO	DESCRIPCIÓN CULTIVO	S/R	SUP. RESUELTA (ha)
-11221	21-023-015-00007-00003	62000	PASTOS PERMANENTES DE 5 O MAS AÑOS-SIN VARIEDAD	S	0,02
1700000004570000	21-023-015-00005-00001	62000	PASTOS PERMANENTES DE 5 O MAS AÑOS-SIN VARIEDAD	S	9,67
1700000004570001	21-023-015-00007-00001	62000	PASTOS PERMANENTES DE 5 O MAS AÑOS-SIN VARIEDAD	S	0,83
1700000004570002	21-023-048-00180-00020	62000	PASTOS PERMANENTES DE 5 O MAS AÑOS-SIN VARIEDAD	S	13,73
1700000004570003	21-023-048-00183-00006	62000	PASTOS PERMANENTES DE 5 O MAS AÑOS-SIN VARIEDAD	S	0,01
1700000004570004	21-023-048-00183-00001	62000	PASTOS PERMANENTES DE 5 O MAS AÑOS-SIN VARIEDAD	S	0,23
1700000004570005	21-023-049-00031-00019	62000	PASTOS PERMANENTES DE 5 O MAS AÑOS-SIN VARIEDAD	S	24,75
1700000004570006	21-023-049-00033-00001	62000	PASTOS PERMANENTES DE 5 O MAS AÑOS-SIN VARIEDAD	S	4,99
1700000004570007	21-023-048-00183-00001	62000	PASTOS PERMANENTES DE 5 O MAS AÑOS-SIN VARIEDAD	S	0,06
1700000004570008	21-023-048-00183-00001	62000	PASTOS PERMANENTES DE 5 O MAS AÑOS-SIN VARIEDAD	S	0,05
1700000004570010	21-023-048-00184-00003	62000	PASTOS PERMANENTES DE 5 O MAS AÑOS-SIN VARIEDAD	S	8,38
1700000004570011	21-023-048-00187-00006	62000	PASTOS PERMANENTES DE 5 O MAS AÑOS-SIN VARIEDAD	S	11,91
1700000004570012	21-023-048-00183-00001	62000	PASTOS PERMANENTES DE 5 O MAS AÑOS-SIN VARIEDAD	S	0,12

(1) Superficie declarada admisible ajustada con la superficie comprometida.
(2) Factor de penalización valorando el alcance para el tipo de compromiso.Puede verificar la integridad de una copia de este documento mediante la lectura del código QR adjunto o mediante el acceso a la dirección <https://ws050.juntadeandalucia.es/verificarFirma> indicando el código de VERIFICACIÓN

FIRMADO POR

RAQUEL MARIA ESPIN CRESPO

18/12/2024

VERIFICACIÓN

Pk2jmBDMDBSWPSC42MTUWFP24ALUB4

PÁG. 1366/2078





Datos considerados para el Cálculo de la Carga Ganadera mínima y máxima del expediente

Recintos Determinados para el Cálculo de Garga Ganadera Máxima

<u>REF.</u>	<u>REFERENCIA SIGPAC</u>	<u>CULTIVO</u>	<u>DESCRIPCIÓN CULTIVO</u>	<u>S/R</u>	<u>SUP. RESUELTA (ha)</u>
1700000004570013	21-023-048-00183-00001	62000	PASTOS PERMANENTES DE 5 O MAS AÑOS-SIN VARIEDAD	S	13,23

(1) Superficie declarada admisible ajustada con la superficie comprometida.
(2) Factor de penalización valorando el alcance para el tipo de compromiso.

Puede verificar la integridad de una copia de este documento mediante la lectura del código QR adjunto o mediante el acceso a la dirección <https://ws050.juntadeandalucia.es/verificarFirma> indicando el código de VERIFICACIÓN

FIRMADO POR	RAQUEL MARIA ESPIN CRESPO	18/12/2024
VERIFICACIÓN	Pk2jmBDMDBSWPSC42MTUWFP24ALUB4	PÁG. 1367/2078





APELLIDOS Y NOMBRE / RAZÓN SOCIAL

NATURAL BERRY, S.L.

NIF
***4384*

EXPEDIENTE
1264686

ANUALIDAD DE PAGO
1ª

IMPORTES POR ANUALIDAD

	2023	2024	2025	2026	2027
IMPORTE MÁXIMO SUBVENCIONABLE	769,12 €	769,12 €	769,12 €	769,12 €	769,12 €
IMPORTE MEDIO DE TRANSFERENCIA (€/ha)	253,00 €	253,00 €	253,00 €	253,00 €	253,00 €

RESUMEN DE UNIDADES

Cód	GRUPO DE PAGO	Sup. Dec. Admisible (ha)	Sup. Comprometida (ha)	Sup. ajustada compromiso (1) (ha)	% sobredec.	Sup. Resuelta (ha)	Importe Declarado	Importe Topado	Importe Resuelto	Importe tras sobredec.
430	HORTÍCOLAS	3,58		3,04	0,00	3,04	769,12	769,12	769,12	769,12
TOTAL		3,58	3,04	3,04		3,04	769,12	769,12	769,12	769,12

APLICACIÓN DE REDUCCIONES Y PENALIZACIONES

GRUPO DE PAGO	Importe Calculado	Importe prereduc.	Criterios de subvencionabilidad y compromisos	Presentación tardía	Omisión declaración	Condicionalidad	IMPORTE (Euros) RESUELTO
HORTÍCOLAS	769,12	769,12	0,00	0,00	0,00	0,00	769,12
TOTAL	769,12	769,12					769,12

RESUMEN DE PAGOS

	IMPORTE (Euros)			
	RESUELTO	FEADER	MAPA	CAPADR
HORTÍCOLAS - Pago realizado	769,12 €	653,75 €	75,45 €	39,92 €

RECINTOS RESUELTOS

REF.	REFERENCIA SIGPAC	CULTIVO	DESCRIPCIÓN CULTIVO	S/R	G.PAGO	PEND. MEDIA (%)	SUP. DEC. ADMISIBLE (ha)	SUP. COMPROM. (ha)	SUP. AJUSTADA COMPR.(1) (ha)	SUP. CONY. SIGPAC (ha)	SUP. CERTIE (ha)	SUP. CAMPO (ha)	SUP. CAMPO DETER. CULT. DECLARADO (ha)	SUP. DEC. REDUCIDA (ha)	SUP. RESUELTA (ha)
-1625611	21-062-009-00012-004	216153	ARÁNDANO-VENTURA	R	430	4,50	3,58	3,04	3,04		3,04			3,04	3,04

INCIDENCIAS

INCIDENCIA DESCRIPCIÓN

100421 Recinto declarado por error para una operación de la 6503, que se ha corregido de oficio marcando la operación correcta, de acuerdo con la fecha de inscripción del recinto en la producción ecológica.
Ref:-1625611 Recinto:21-062-009-00012-00004 Cultivo:216153 ARÁNDANO-VENTURA Regadío

(1) Superficie declarada admisible ajustada con la superficie comprometida.
(2) Factor de penalización valorando el alcance para el tipo de compromiso.

Puede verificar la integridad de una copia de este documento mediante la lectura del código QR adjunto o mediante el acceso a la dirección <https://ws050.juntadeandalucia.es/verificarFirma> indicando el código de VERIFICACIÓN

FIRMADO POR	RAQUEL MARIA ESPIN CRESPO	18/12/2024
VERIFICACIÓN	Pk2jmBDMDBSWPSC42MTUWFP24ALUB4	PÁG. 1368/2078



**APELLIDOS Y NOMBRE / RAZÓN SOCIAL**

NAVAROBLE,C.B.

NIF
0885EXPEDIENTE**
1253088**ANUALIDAD DE PAGO**
1ª**IMPORTE POR ANUALIDAD**

	2023	2024	2025	2026	2027
IMPORTE MÁXIMO SUBVENCIONABLE	4.573,26 €	4.573,26 €	4.573,26 €	4.573,26 €	4.573,26 €
IMPORTE MEDIO DE TRANSFERENCIA (€/ha)	79,58 €	79,58 €	79,58 €	79,58 €	79,58 €

RESUMEN DE UNIDADES

Cód	GRUPO DE PAGO	Sup. Dec. Admisible (ha)	Sup. Comprometida (ha)	Sup. ajustada compromiso (1) (ha)	% sobredec.	Sup. Resuelta (ha)	Importe Declarado	Importe Topado	Importe Resuelto	Importe tras sobredec.
428	PASTOS ASOCIADOS A GANADERÍA ECOLÓGICA	52,39		52,39	0,00	52,39	4.303,84	3.313,93	3.313,93	3.313,93
429	OLIVAR	5,08		5,08	0,00	5,08	1.259,33	1.259,33	1.259,33	1.259,33
TOTAL		57,47	57,47	57,47		57,47	5.563,17	4.573,26	4.573,26	4.573,26

APLICACIÓN DE REDUCCIONES Y PENALIZACIONES

GRUPO DE PAGO	Importe Calculado	Importe prereduc.	Criterios de subvencionabilidad y compromisos	Presentación tardía	Omisión declaración	Condicionalidad	IMPORTE (Euros) RESUELTO
OLIVAR	1.259,33	1.259,33	0,00	0,00	0,00	0,00	1.259,33
PASTOS ASOCIADOS A GANADERÍA	3.313,93	3.313,93	0,00	0,00	0,00	0,00	3.313,93
TOTAL	4.573,26	4.573,26					4.573,26

RESUMEN DE PAGOS

	RESUELTO	FEADER	MAPA	CAPADR
OLIVAR - Pago realizado	1.259,33 €	1.070,43 €	123,54 €	65,36 €
PASTOS ASOCIADOS A GANADERÍA ECOLÓGICA - Pago realizado	3.313,93 €	2.816,84 €	325,10 €	171,99 €
TOTAL	4.573,26 €	3.887,27 €	448,64 €	237,35 €

(1) Superficie declarada admisible ajustada con la superficie comprometida.
(2) Factor de penalización valorando el alcance para el tipo de compromiso.Puede verificar la integridad de una copia de este documento mediante la lectura del código QR adjunto o mediante el acceso a la dirección <https://ws050.juntadeandalucia.es/verificarFirma> indicando el código de VERIFICACIÓN

FIRMADO POR

RAQUEL MARIA ESPIN CRESPO

18/12/2024

VERIFICACIÓN

Pk2jmBDMDBSWPSC42MTUWFP24ALUB4

PÁG. 1369/2078



**RECINTOS RESUELTOS**

REF.	REFERENCIA SIGPAC	CULTIVO	DESCRIPCIÓN CULTIVO	S/R	G.PAGO	PEND. MEDIA (%)	SUP. ADMISIBLE (ha)	SUP. COMPROM. (ha)	SUP. AJUSTADA COMPR.(1) (ha)	SUP. CONV. SIGPAC (ha)	SUP. CERTIF. (ha)	SUP. CAMPO (ha)	SUP. CAMPO DETER. CULT. DECLARADO (ha)	SUP. DEC. REDUCIDA (ha)	SUP. RESUELTA (ha)
-1026963	21-009-012-00141-005	62000	PASTOS PERMANENTES DE 5 O MAS AÑOS-SIN VARIEDAD	S	428	14,90	0,33	0,33	0,33		0,33			0,33	0,33
5251673	21-009-013-00258-002	62000	PASTOS PERMANENTES DE 5 O MAS AÑOS-SIN VARIEDAD	S	428	29,00	3,03	3,03	3,03		3,03			3,03	3,03
5251782	21-009-012-00119-001	62000	PASTOS PERMANENTES DE 5 O MAS AÑOS-SIN VARIEDAD	S	428	31,00	1,15	1,15	1,15		1,15			1,15	1,15
1700000003538148	21-009-015-00080-001	62000	PASTOS PERMANENTES DE 5 O MAS AÑOS-SIN VARIEDAD	S	428	35,00	1,93	1,93	1,93		2,27			1,93	1,93
1700000003545660	21-009-012-00117-001	62000	PASTOS PERMANENTES DE 5 O MAS AÑOS-SIN VARIEDAD	S	428	36,80	7,54	7,54	7,54		7,54			7,54	7,54
1700000003545661	21-009-012-00140-001	62000	PASTOS PERMANENTES DE 5 O MAS AÑOS-SIN VARIEDAD	S	428	44,40	3,12	3,12	3,12		3,12			3,12	3,12
1700000003545662	21-009-012-00141-001	62000	PASTOS PERMANENTES DE 5 O MAS AÑOS-SIN VARIEDAD	S	428	32,80	3,08	3,08	3,08		3,08			3,08	3,08
1700000003545664	21-009-012-00118-002	62000	PASTOS PERMANENTES DE 5 O MAS AÑOS-SIN VARIEDAD	S	428	33,00	0,89	0,89	0,89		1,05			0,89	0,89
1700000003545667	21-009-012-00110-001	62000	PASTOS PERMANENTES DE 5 O MAS AÑOS-SIN VARIEDAD	S	428	40,00	4,12	4,12	4,12		4,12			4,12	4,12
1700000003545669	21-009-015-00059-002	62000	PASTOS PERMANENTES DE 5 O MAS AÑOS-SIN VARIEDAD	S	428	27,10	7,57	7,57	7,57		8,91			7,57	7,57
1700000003545670	21-009-015-00059-003	62000	PASTOS PERMANENTES DE 5 O MAS AÑOS-SIN VARIEDAD	S	428	12,50	1,13	1,13	1,13		1,13			1,13	1,13
1700000003545671	21-009-013-00418-002	62000	PASTOS PERMANENTES DE 5 O MAS AÑOS-SIN VARIEDAD	S	428	31,80	3,37	3,37	3,37		3,37			3,37	3,37
1700000003545672	21-009-015-00089-001	62000	PASTOS PERMANENTES DE 5 O MAS AÑOS-SIN VARIEDAD	S	428	25,70	1,86	1,86	1,86		1,86			1,86	1,86
1700000003545673	21-009-015-00070-001	62000	PASTOS PERMANENTES DE 5 O MAS AÑOS-SIN VARIEDAD	S	428	32,90	2,43	2,43	2,43		2,43			2,43	2,43
1700000003545675	21-009-012-00126-001	62000	PASTOS PERMANENTES DE 5 O MAS AÑOS-SIN VARIEDAD	S	428	29,00	6,00	6,00	6,00		6,00			6,00	6,00
1700000003545676	21-009-012-00128-002	62000	PASTOS PERMANENTES DE 5 O MAS AÑOS-SIN VARIEDAD	S	428	18,30	0,96	0,96	0,96		0,96			0,96	0,96
1700000003545677	21-009-012-00128-003	62000	PASTOS PERMANENTES DE 5 O MAS AÑOS-SIN VARIEDAD	S	428	24,90	0,29	0,29	0,29		0,29			0,29	0,29
1700000003545678	21-009-012-00128-004	62000	PASTOS PERMANENTES DE 5 O MAS AÑOS-SIN VARIEDAD	S	428	26,40	0,07	0,07	0,07		0,07			0,07	0,07
1700000003545679	21-009-012-00205-001	62000	PASTOS PERMANENTES DE 5 O MAS AÑOS-SIN VARIEDAD	S	428	28,10	0,66	0,66	0,66		0,66			0,66	0,66
1700000003545680	21-009-012-00119-002	62000	PASTOS PERMANENTES DE 5 O MAS AÑOS-SIN VARIEDAD	S	428	29,90	1,79	1,79	1,79		1,79			1,79	1,79
1700000003545681	21-009-013-00258-001	62000	PASTOS PERMANENTES DE 5 O MAS AÑOS-SIN VARIEDAD	S	428	25,90	0,48	0,48	0,48		0,48			0,48	0,48
1700000003545682	21-009-012-00138-002	62000	PASTOS PERMANENTES DE 5 O MAS AÑOS-SIN VARIEDAD	S	428	39,30	0,59	0,59	0,59		0,69			0,59	0,59
4811800	21-009-012-00110-004	101216	OLIVAR-MANZANILLA DE HUELVA	S	429	41,30	2,88	2,88	2,88		2,88			2,88	2,88
4811801	21-009-012-00110-005	101216	OLIVAR-MANZANILLA DE HUELVA	S	429	37,10	0,21	0,21	0,21		0,21			0,21	0,21
1700000003545659	21-009-809-00128-002	101216	OLIVAR-MANZANILLA DE HUELVA	S	429	15,10	0,76	0,76	0,76		0,76			0,76	0,76
1700000003545663	21-009-809-00160-001	101216	OLIVAR-MANZANILLA DE HUELVA	S	429	13,70	0,53	0,53	0,53		0,53			0,53	0,53
1700000003545666	21-009-012-00141-003	101216	OLIVAR-MANZANILLA DE HUELVA	S	429	27,80	0,70	0,70	0,70		0,70			0,70	0,70

INCIDENCIAS**INCIDENCIA DESCRIPCIÓN**

- 100407 Explotación solicitada no forma parte de ningún organismo de control autorizado para la producción ecológica en Andalucía o fecha de inscripción posterior al plazo establecido (Anexo I. Criterios de Subvencionabilidad. Orden 28 de marzo de 2023).
Explotación:ES210090000205 Especie:CAPRINA
Explotación:ES210090000205 Especie:PORCINO
Explotación:ES210090000246 Especie:PORCINO
- 100411 Recinto no admisible por no estar asociado en SIGGAN a una explotación ganadera (Artículo 10 de la Orden de 28 de marzo de 2023).
Ref:4811727 Recinto:21-009-012-00011-00002 Cultivo:62000 PASTOS PERMANENTES DE 5 O MAS AÑOS-SIN VARIEDAD Secano
Ref:4811726 Recinto:21-009-012-00011-00003 Cultivo:63000 PASTOS DE MENOS DE 5 AÑOS-SIN VARIEDAD Secano
Ref:4811722 Recinto:21-009-013-00238-00001 Cultivo:63000 PASTOS DE MENOS DE 5 AÑOS-SIN VARIEDAD Regadio
Ref:-1027185 Recinto:21-009-809-00128-00001 Cultivo:62000 PASTOS PERMANENTES DE 5 O MAS AÑOS-SIN VARIEDAD Secano
- 100421 Recinto declarado por error para una operación de la 6503, que se ha corregido de oficio marcando la operación correcta, de acuerdo con la fecha de inscripción del recinto en la producción ecológica.
Ref:4811727 Recinto:21-009-012-00011-00002 Cultivo:62000 PASTOS PERMANENTES DE 5 O MAS AÑOS-SIN VARIEDAD Secano
Ref:4811726 Recinto:21-009-012-00011-00003 Cultivo:63000 PASTOS DE MENOS DE 5 AÑOS-SIN VARIEDAD Secano
Ref:1700000003545667 Recinto:21-009-012-00110-00001 Cultivo:62000 PASTOS PERMANENTES DE 5 O MAS AÑOS-SIN VARIEDAD Secano
Ref:5251679 Recinto:21-009-012-00110-00003 Cultivo:62000 PASTOS PERMANENTES DE 5 O MAS AÑOS-SIN VARIEDAD Secano
Ref:1700000003545660 Recinto:21-009-012-00117-00001 Cultivo:62000 PASTOS PERMANENTES DE 5 O MAS AÑOS-SIN VARIEDAD Secano
Ref:1700000003545664 Recinto:21-009-012-00118-00002 Cultivo:62000 PASTOS PERMANENTES DE 5 O MAS AÑOS-SIN VARIEDAD Secano
Ref:5251782 Recinto:21-009-012-00119-00001 Cultivo:62000 PASTOS PERMANENTES DE 5 O MAS AÑOS-SIN VARIEDAD Secano
Ref:1700000003545680 Recinto:21-009-012-00119-00002 Cultivo:62000 PASTOS PERMANENTES DE 5 O MAS AÑOS-SIN VARIEDAD Secano
Ref:1700000003545675 Recinto:21-009-012-00126-00001 Cultivo:62000 PASTOS PERMANENTES DE 5 O MAS AÑOS-SIN VARIEDAD Secano
Ref:1700000003545676 Recinto:21-009-012-00128-00002 Cultivo:62000 PASTOS PERMANENTES DE 5 O MAS AÑOS-SIN VARIEDAD Secano

(1) Superficie declarada admisible ajustada con la superficie comprometida.
(2) Factor de penalización valorando el alcance para el tipo de compromiso.

Puede verificar la integridad de una copia de este documento mediante la lectura del código QR adjunto o mediante el acceso a la dirección <https://ws050.juntadeandalucia.es/verificarFirma> indicando el código de VERIFICACIÓN

FIRMADO POR

RAQUEL MARIA ESPIN CRESPO

18/12/2024

VERIFICACIÓN

Pk2jmBDMDBSWPSC42MTUWFP24ALUB4

PÁG. 1370/2078



**INCIDENCIAS****INCIDENCIA DESCRIPCIÓN**

	Ref:170000003545677 Recinto:21-009-012-00128-00003 Cultivo:62000 PASTOS PERMANENTES DE 5 O MAS AÑOS-SIN VARIEDAD Secano
	Ref:170000003545678 Recinto:21-009-012-00128-00004 Cultivo:62000 PASTOS PERMANENTES DE 5 O MAS AÑOS-SIN VARIEDAD Secano
	Ref:170000003545682 Recinto:21-009-012-00138-00002 Cultivo:62000 PASTOS PERMANENTES DE 5 O MAS AÑOS-SIN VARIEDAD Secano
	Ref:170000003545661 Recinto:21-009-012-00140-00001 Cultivo:62000 PASTOS PERMANENTES DE 5 O MAS AÑOS-SIN VARIEDAD Secano
	Ref:170000003545662 Recinto:21-009-012-00141-00001 Cultivo:62000 PASTOS PERMANENTES DE 5 O MAS AÑOS-SIN VARIEDAD Secano
	Ref:170000003545679 Recinto:21-009-012-00205-00001 Cultivo:62000 PASTOS PERMANENTES DE 5 O MAS AÑOS-SIN VARIEDAD Secano
	Ref:170000003545681 Recinto:21-009-013-00258-00001 Cultivo:62000 PASTOS PERMANENTES DE 5 O MAS AÑOS-SIN VARIEDAD Secano
	Ref:170000003545671 Recinto:21-009-013-00418-00002 Cultivo:62000 PASTOS PERMANENTES DE 5 O MAS AÑOS-SIN VARIEDAD Secano
	Ref:170000003545669 Recinto:21-009-015-00059-00002 Cultivo:62000 PASTOS PERMANENTES DE 5 O MAS AÑOS-SIN VARIEDAD Secano
	Ref:170000003545670 Recinto:21-009-015-00059-00003 Cultivo:62000 PASTOS PERMANENTES DE 5 O MAS AÑOS-SIN VARIEDAD Secano
	Ref:170000003545673 Recinto:21-009-015-00070-00001 Cultivo:62000 PASTOS PERMANENTES DE 5 O MAS AÑOS-SIN VARIEDAD Secano
	Ref:170000003545672 Recinto:21-009-015-00089-00001 Cultivo:62000 PASTOS PERMANENTES DE 5 O MAS AÑOS-SIN VARIEDAD Secano
100424	Ref:4811721 Recinto:21-009-019-00114-00001 Cultivo:62000 PASTOS PERMANENTES DE 5 O MAS AÑOS-SIN VARIEDAD Secano Solicita recinto que no está comprometido para la operación.
	Ref:4811727 Recinto:21-009-012-00011-00002 Cultivo:62000 PASTOS PERMANENTES DE 5 O MAS AÑOS-SIN VARIEDAD Secano
	Ref:4811726 Recinto:21-009-012-00011-00003 Cultivo:63000 PASTOS DE MENOS DE 5 AÑOS-SIN VARIEDAD Secano
	Ref:5251679 Recinto:21-009-012-00110-00003 Cultivo:62000 PASTOS PERMANENTES DE 5 O MAS AÑOS-SIN VARIEDAD Secano
	Ref:4811722 Recinto:21-009-013-00238-00001 Cultivo:63000 PASTOS DE MENOS DE 5 AÑOS-SIN VARIEDAD Regadio
	Ref:4811721 Recinto:21-009-019-00114-00001 Cultivo:62000 PASTOS PERMANENTES DE 5 O MAS AÑOS-SIN VARIEDAD Secano
	Ref:-1027185 Recinto:21-009-809-00128-00001 Cultivo:62000 PASTOS PERMANENTES DE 5 O MAS AÑOS-SIN VARIEDAD Secano

Datos considerados para el Cálculo de la Carga Ganadera mínima y máxima del expediente

Explotación	Especie	Inscrito en Sipea y Admisible	Ugm Calculada para CG Mínima	Ugm Calculada para CG Máxima
ES210090000205	BOVINA	SI	11,77	11,77
ES210090000205	CAPRINA	NO	0,00	8,56
ES210090000205	PORCINO	NO	0,00	22,90
ES210090000246	BOVINA	SI	24,08	24,08
ES210090000246	PORCINO	NO	0,00	19,55
			35,85	86,86

Superficie determinada para Cálculo Carga Ganadera Mínima: 156,72 ha

Superficie determinada para Cálculo Carga Ganadera Máxima: 161,77 ha

Carga Ganadera Mínima Expediente: 0,23 ugm/ha

Carga Ganadera Máxima Expediente: 0,54 ugm/ha

Los importes del Grupo de Pago de pastos de este expediente han sido ajustados por no llegar a la carga ganadera mínima de 0,3

Recintos Determinados para el Cálculo de Garga Ganadera Mínima

REF.	REFERENCIA SIGPAC	CULTIVO	DESCRIPCIÓN CULTIVO	S/R	SUP. RESUELTA (ha)
-1027185	21-009-809-00128-00001	62000	PASTOS PERMANENTES DE 5 O MAS AÑOS-SIN VARIEDAD	S	0,06
-1026963	21-009-012-00141-00005	62000	PASTOS PERMANENTES DE 5 O MAS AÑOS-SIN VARIEDAD	S	0,33
-1025892	21-009-012-00199-00002	62000	PASTOS PERMANENTES DE 5 O MAS AÑOS-SIN VARIEDAD	S	0,28
4811721	21-009-019-00114-00001	62000	PASTOS PERMANENTES DE 5 O MAS AÑOS-SIN VARIEDAD	S	0,36
4811722	21-009-013-00238-00001	63000	PASTOS DE MENOS DE 5 AÑOS-SIN VARIEDAD	R	0,04
4811724	21-009-013-00417-00001	62000	PASTOS PERMANENTES DE 5 O MAS AÑOS-SIN	S	1,48

(1) Superficie declarada admisible ajustada con la superficie comprometida.
(2) Factor de penalización valorando el alcance para el tipo de compromiso.Puede verificar la integridad de una copia de este documento mediante la lectura del código QR adjunto o mediante el acceso a la dirección <https://ws050.juntadeandalucia.es/verificarFirma> indicando el código de VERIFICACIÓN

FIRMADO POR

RAQUEL MARIA ESPIN CRESPO

18/12/2024

VERIFICACIÓN

Pk2jmBDMDBSWPSC42MTUWFP24ALUB4

PÁG. 1371/2078



**Datos considerados para el Cálculo de la Carga Ganadera mínima y máxima del expediente****Recintos Determinados para el Cálculo de Garga Ganadera Mínima**

REF.	REFERENCIA SIGPAC	CULTIVO	DESCRIPCIÓN CULTIVO	S/R	SUP.
					RESUELTA (ha)
4811726	21-009-012-00011-00003	63000	PASTOS DE MENOS DE 5 AÑOS-SIN VARIEDAD	S	0,07
4811727	21-009-012-00011-00002	62000	PASTOS PERMANENTES DE 5 O MAS AÑOS-SIN VARIEDAD	S	0,33
5251673	21-009-013-00258-00002	62000	PASTOS PERMANENTES DE 5 O MAS AÑOS-SIN VARIEDAD	S	3,03
5251782	21-009-012-00119-00001	62000	PASTOS PERMANENTES DE 5 O MAS AÑOS-SIN VARIEDAD	S	1,15
1700000003538132	21-009-002-00120-00001	62000	PASTOS PERMANENTES DE 5 O MAS AÑOS-SIN VARIEDAD	S	6,11
1700000003538133	21-009-002-00094-00002	62000	PASTOS PERMANENTES DE 5 O MAS AÑOS-SIN VARIEDAD	S	7,22
1700000003538134	21-009-003-00154-00001	62000	PASTOS PERMANENTES DE 5 O MAS AÑOS-SIN VARIEDAD	S	7,32
1700000003538135	21-009-003-00001-00003	62000	PASTOS PERMANENTES DE 5 O MAS AÑOS-SIN VARIEDAD	S	9,63
1700000003538136	21-009-003-00019-00001	62000	PASTOS PERMANENTES DE 5 O MAS AÑOS-SIN VARIEDAD	S	1,23
1700000003538137	21-009-003-00019-00002	62000	PASTOS PERMANENTES DE 5 O MAS AÑOS-SIN VARIEDAD	S	3,96
1700000003538138	21-009-004-00002-00001	62000	PASTOS PERMANENTES DE 5 O MAS AÑOS-SIN VARIEDAD	S	1,50
1700000003538139	21-009-004-00005-00001	62000	PASTOS PERMANENTES DE 5 O MAS AÑOS-SIN VARIEDAD	S	14,43
1700000003538140	21-009-004-00006-00001	62000	PASTOS PERMANENTES DE 5 O MAS AÑOS-SIN VARIEDAD	S	9,50
1700000003538141	21-009-004-00237-00001	62000	PASTOS PERMANENTES DE 5 O MAS AÑOS-SIN VARIEDAD	S	7,32
1700000003538143	21-009-012-00124-00001	62000	PASTOS PERMANENTES DE 5 O MAS AÑOS-SIN VARIEDAD	S	1,92
1700000003538144	21-009-012-00125-00001	62000	PASTOS PERMANENTES DE 5 O MAS AÑOS-SIN VARIEDAD	S	0,69
1700000003538145	21-009-012-00199-00001	62000	PASTOS PERMANENTES DE 5 O MAS AÑOS-SIN VARIEDAD	S	0,59
1700000003538146	21-009-012-00204-00001	62000	PASTOS PERMANENTES DE 5 O MAS AÑOS-SIN VARIEDAD	S	0,51
1700000003538147	21-009-013-00259-00001	62000	PASTOS PERMANENTES DE 5 O MAS AÑOS-SIN VARIEDAD	S	2,32
1700000003538148	21-009-015-00080-00001	62000	PASTOS PERMANENTES DE 5 O MAS AÑOS-SIN VARIEDAD	S	1,93
1700000003538149	21-009-015-00095-00001	62000	PASTOS PERMANENTES DE 5 O MAS AÑOS-SIN VARIEDAD	S	2,24
1700000003538150	21-009-015-00096-00001	62000	PASTOS PERMANENTES DE 5 O MAS AÑOS-SIN VARIEDAD	S	2,92
1700000003538151	21-009-015-00095-00002	62000	PASTOS PERMANENTES DE 5 O MAS AÑOS-SIN VARIEDAD	S	0,18
1700000003538152	21-009-002-00120-00002	62000	PASTOS PERMANENTES DE 5 O MAS AÑOS-SIN VARIEDAD	S	6,67
1700000003538153	21-009-002-00094-00003	62000	PASTOS PERMANENTES DE 5 O MAS AÑOS-SIN VARIEDAD	S	9,90
1700000003538154	21-009-004-00002-00002	62000	PASTOS PERMANENTES DE 5 O MAS AÑOS-SIN VARIEDAD	S	0,14
1700000003538155	21-009-003-00001-00004	62000	PASTOS PERMANENTES DE 5 O MAS AÑOS-SIN VARIEDAD	S	5,41
1700000003545660	21-009-012-00117-00001	62000	PASTOS PERMANENTES DE 5 O MAS AÑOS-SIN VARIEDAD	S	7,54
1700000003545661	21-009-012-00140-00001	62000	PASTOS PERMANENTES DE 5 O MAS AÑOS-SIN VARIEDAD	S	3,12
1700000003545662	21-009-012-00141-00001	62000	PASTOS PERMANENTES DE 5 O MAS AÑOS-SIN VARIEDAD	S	3,08
1700000003545664	21-009-012-00118-00002	62000	PASTOS PERMANENTES DE 5 O MAS AÑOS-SIN VARIEDAD	S	0,89
1700000003545667	21-009-012-00110-00001	62000	PASTOS PERMANENTES DE 5 O MAS AÑOS-SIN VARIEDAD	S	4,12
1700000003545669	21-009-015-00059-00002	62000	PASTOS PERMANENTES DE 5 O MAS AÑOS-SIN VARIEDAD	S	7,57
1700000003545670	21-009-015-00059-00003	62000	PASTOS PERMANENTES DE 5 O MAS AÑOS-SIN VARIEDAD	S	1,13
1700000003545671	21-009-013-00418-00002	62000	PASTOS PERMANENTES DE 5 O MAS AÑOS-SIN VARIEDAD	S	3,37
1700000003545672	21-009-015-00089-00001	62000	PASTOS PERMANENTES DE 5 O MAS AÑOS-SIN VARIEDAD	S	1,86

(1) Superficie declarada admisible ajustada con la superficie comprometida.
(2) Factor de penalización valorando el alcance para el tipo de compromiso.

Puede verificar la integridad de una copia de este documento mediante la lectura del código QR adjunto o mediante el acceso a la dirección <https://ws050.juntadeandalucia.es/verificarFirma> indicando el código de VERIFICACIÓN

FIRMADO POR

RAQUEL MARIA ESPIN CRESPO

18/12/2024

VERIFICACIÓN

Pk2jmBDMDBSWPSC42MTUWFP24ALUB4

PÁG. 1372/2078



**Datos considerados para el Cálculo de la Carga Ganadera mínima y máxima del expediente****Recintos Determinados para el Cálculo de Garga Ganadera Mínima**

REF.	REFERENCIA SIGPAC	CULTIVO	DESCRIPCIÓN CULTIVO	S/R	SUP.
					RESUELTA (ha)
1700000003545673	21-009-015-00070-00001	62000	PASTOS PERMANENTES DE 5 O MAS AÑOS-SIN VARIEDAD	S	2,43
1700000003545675	21-009-012-00126-00001	62000	PASTOS PERMANENTES DE 5 O MAS AÑOS-SIN VARIEDAD	S	6,00
1700000003545676	21-009-012-00128-00002	62000	PASTOS PERMANENTES DE 5 O MAS AÑOS-SIN VARIEDAD	S	0,96
1700000003545677	21-009-012-00128-00003	62000	PASTOS PERMANENTES DE 5 O MAS AÑOS-SIN VARIEDAD	S	0,29
1700000003545678	21-009-012-00128-00004	62000	PASTOS PERMANENTES DE 5 O MAS AÑOS-SIN VARIEDAD	S	0,07
1700000003545679	21-009-012-00205-00001	62000	PASTOS PERMANENTES DE 5 O MAS AÑOS-SIN VARIEDAD	S	0,66
1700000003545680	21-009-012-00119-00002	62000	PASTOS PERMANENTES DE 5 O MAS AÑOS-SIN VARIEDAD	S	1,79
1700000003545681	21-009-013-00258-00001	62000	PASTOS PERMANENTES DE 5 O MAS AÑOS-SIN VARIEDAD	S	0,48
1700000003545682	21-009-012-00138-00002	62000	PASTOS PERMANENTES DE 5 O MAS AÑOS-SIN VARIEDAD	S	0,59

Recintos Determinados para el Cálculo de Garga Ganadera Máxima

REF.	REFERENCIA SIGPAC	CULTIVO	DESCRIPCIÓN CULTIVO	S/R	SUP.
					RESUELTA (ha)
-1042610	21-009-003-00002-00001	63000	PASTOS DE MENOS DE 5 AÑOS-SIN VARIEDAD	S	0,19
-1042605	21-009-002-00088-00002	62000	PASTOS PERMANENTES DE 5 O MAS AÑOS-SIN VARIEDAD	S	1,18
-1042603	21-009-002-00088-00001	62000	PASTOS PERMANENTES DE 5 O MAS AÑOS-SIN VARIEDAD	S	0,81
-1027185	21-009-809-00128-00001	62000	PASTOS PERMANENTES DE 5 O MAS AÑOS-SIN VARIEDAD	S	0,06
-1026963	21-009-012-00141-00005	62000	PASTOS PERMANENTES DE 5 O MAS AÑOS-SIN VARIEDAD	S	0,33
-1025892	21-009-012-00199-00002	62000	PASTOS PERMANENTES DE 5 O MAS AÑOS-SIN VARIEDAD	S	0,28
4811721	21-009-019-00114-00001	62000	PASTOS PERMANENTES DE 5 O MAS AÑOS-SIN VARIEDAD	S	0,36
4811722	21-009-013-00238-00001	63000	PASTOS DE MENOS DE 5 AÑOS-SIN VARIEDAD	R	0,04
4811723	21-009-004-00001-00003	63000	PASTOS DE MENOS DE 5 AÑOS-SIN VARIEDAD	R	0,19
4811724	21-009-013-00417-00001	62000	PASTOS PERMANENTES DE 5 O MAS AÑOS-SIN VARIEDAD	S	1,48
4811725	21-009-015-00079-00001	62000	PASTOS PERMANENTES DE 5 O MAS AÑOS-SIN VARIEDAD	S	2,51
4811726	21-009-012-00011-00003	63000	PASTOS DE MENOS DE 5 AÑOS-SIN VARIEDAD	S	0,07
4811727	21-009-012-00011-00002	62000	PASTOS PERMANENTES DE 5 O MAS AÑOS-SIN VARIEDAD	S	0,33
5251673	21-009-013-00258-00002	62000	PASTOS PERMANENTES DE 5 O MAS AÑOS-SIN VARIEDAD	S	3,03
5251679	21-009-012-00110-00003	62000	PASTOS PERMANENTES DE 5 O MAS AÑOS-SIN VARIEDAD	S	0,00
5251782	21-009-012-00119-00001	62000	PASTOS PERMANENTES DE 5 O MAS AÑOS-SIN VARIEDAD	S	1,15
1700000003538132	21-009-002-00120-00001	62000	PASTOS PERMANENTES DE 5 O MAS AÑOS-SIN VARIEDAD	S	6,11
1700000003538133	21-009-002-00094-00002	62000	PASTOS PERMANENTES DE 5 O MAS AÑOS-SIN VARIEDAD	S	7,22
1700000003538134	21-009-003-00154-00001	62000	PASTOS PERMANENTES DE 5 O MAS AÑOS-SIN VARIEDAD	S	7,32
1700000003538135	21-009-003-00001-00003	62000	PASTOS PERMANENTES DE 5 O MAS AÑOS-SIN VARIEDAD	S	9,63
1700000003538136	21-009-003-00019-00001	62000	PASTOS PERMANENTES DE 5 O MAS AÑOS-SIN VARIEDAD	S	1,23
1700000003538137	21-009-003-00019-00002	62000	PASTOS PERMANENTES DE 5 O MAS AÑOS-SIN VARIEDAD	S	3,96
1700000003538138	21-009-004-00002-00001	62000	PASTOS PERMANENTES DE 5 O MAS AÑOS-SIN VARIEDAD	S	1,50
1700000003538139	21-009-004-00005-00001	62000	PASTOS PERMANENTES DE 5 O MAS AÑOS-SIN VARIEDAD	S	14,43
1700000003538140	21-009-004-00006-00001	62000	PASTOS PERMANENTES DE 5 O MAS AÑOS-SIN VARIEDAD	S	9,50
1700000003538141	21-009-004-00237-00001	62000	PASTOS PERMANENTES DE 5 O MAS AÑOS-SIN VARIEDAD	S	7,32

(1) Superficie declarada admisible ajustada con la superficie comprometida.
(2) Factor de penalización valorando el alcance para el tipo de compromiso.

Puede verificar la integridad de una copia de este documento mediante la lectura del código QR adjunto o mediante el acceso a la dirección <https://ws050.juntadeandalucia.es/verificarFirma> indicando el código de VERIFICACIÓN

FIRMADO POR

RAQUEL MARIA ESPIN CRESPO

18/12/2024

VERIFICACIÓN

Pk2jmBDMDBSWPSC42MTUWFP24ALUB4

PÁG. 1373/2078



**Datos considerados para el Cálculo de la Carga Ganadera mínima y máxima del expediente****Recintos Determinados para el Cálculo de Garga Ganadera Máxima**

REF.	REFERENCIA SIGPAC	CULTIVO	DESCRIPCIÓN CULTIVO	SUP.	
				S/R	RESUELTA (ha)
170000003538142	21-009-010-00076-00001	62000	PASTOS PERMANENTES DE 5 O MAS AÑOS-SIN VARIEDAD	S	0,17
170000003538143	21-009-012-00124-00001	62000	PASTOS PERMANENTES DE 5 O MAS AÑOS-SIN VARIEDAD	S	1,92
170000003538144	21-009-012-00125-00001	62000	PASTOS PERMANENTES DE 5 O MAS AÑOS-SIN VARIEDAD	S	0,69
170000003538145	21-009-012-00199-00001	62000	PASTOS PERMANENTES DE 5 O MAS AÑOS-SIN VARIEDAD	S	0,59
170000003538146	21-009-012-00204-00001	62000	PASTOS PERMANENTES DE 5 O MAS AÑOS-SIN VARIEDAD	S	0,51
170000003538147	21-009-013-00259-00001	62000	PASTOS PERMANENTES DE 5 O MAS AÑOS-SIN VARIEDAD	S	2,32
170000003538148	21-009-015-00080-00001	62000	PASTOS PERMANENTES DE 5 O MAS AÑOS-SIN VARIEDAD	S	1,93
170000003538149	21-009-015-00095-00001	62000	PASTOS PERMANENTES DE 5 O MAS AÑOS-SIN VARIEDAD	S	2,24
170000003538150	21-009-015-00096-00001	62000	PASTOS PERMANENTES DE 5 O MAS AÑOS-SIN VARIEDAD	S	2,92
170000003538151	21-009-015-00095-00002	62000	PASTOS PERMANENTES DE 5 O MAS AÑOS-SIN VARIEDAD	S	0,18
170000003538152	21-009-002-00120-00002	62000	PASTOS PERMANENTES DE 5 O MAS AÑOS-SIN VARIEDAD	S	6,67
170000003538153	21-009-002-00094-00003	62000	PASTOS PERMANENTES DE 5 O MAS AÑOS-SIN VARIEDAD	S	9,90
170000003538154	21-009-004-00002-00002	62000	PASTOS PERMANENTES DE 5 O MAS AÑOS-SIN VARIEDAD	S	0,14
170000003538155	21-009-003-00001-00004	62000	PASTOS PERMANENTES DE 5 O MAS AÑOS-SIN VARIEDAD	S	5,41
170000003545660	21-009-012-00117-00001	62000	PASTOS PERMANENTES DE 5 O MAS AÑOS-SIN VARIEDAD	S	7,54
170000003545661	21-009-012-00140-00001	62000	PASTOS PERMANENTES DE 5 O MAS AÑOS-SIN VARIEDAD	S	3,12
170000003545662	21-009-012-00141-00001	62000	PASTOS PERMANENTES DE 5 O MAS AÑOS-SIN VARIEDAD	S	3,08
170000003545664	21-009-012-00118-00002	62000	PASTOS PERMANENTES DE 5 O MAS AÑOS-SIN VARIEDAD	S	0,89
170000003545667	21-009-012-00110-00001	62000	PASTOS PERMANENTES DE 5 O MAS AÑOS-SIN VARIEDAD	S	4,12
170000003545669	21-009-015-00059-00002	62000	PASTOS PERMANENTES DE 5 O MAS AÑOS-SIN VARIEDAD	S	7,57
170000003545670	21-009-015-00059-00003	62000	PASTOS PERMANENTES DE 5 O MAS AÑOS-SIN VARIEDAD	S	1,13
170000003545671	21-009-013-00418-00002	62000	PASTOS PERMANENTES DE 5 O MAS AÑOS-SIN VARIEDAD	S	3,37
170000003545672	21-009-015-00089-00001	62000	PASTOS PERMANENTES DE 5 O MAS AÑOS-SIN VARIEDAD	S	1,86
170000003545673	21-009-015-00070-00001	62000	PASTOS PERMANENTES DE 5 O MAS AÑOS-SIN VARIEDAD	S	2,43
170000003545675	21-009-012-00126-00001	62000	PASTOS PERMANENTES DE 5 O MAS AÑOS-SIN VARIEDAD	S	6,00
170000003545676	21-009-012-00128-00002	62000	PASTOS PERMANENTES DE 5 O MAS AÑOS-SIN VARIEDAD	S	0,96
170000003545677	21-009-012-00128-00003	62000	PASTOS PERMANENTES DE 5 O MAS AÑOS-SIN VARIEDAD	S	0,29
170000003545678	21-009-012-00128-00004	62000	PASTOS PERMANENTES DE 5 O MAS AÑOS-SIN VARIEDAD	S	0,07
170000003545679	21-009-012-00205-00001	62000	PASTOS PERMANENTES DE 5 O MAS AÑOS-SIN VARIEDAD	S	0,66
170000003545680	21-009-012-00119-00002	62000	PASTOS PERMANENTES DE 5 O MAS AÑOS-SIN VARIEDAD	S	1,79
170000003545681	21-009-013-00258-00001	62000	PASTOS PERMANENTES DE 5 O MAS AÑOS-SIN VARIEDAD	S	0,48
170000003545682	21-009-012-00138-00002	62000	PASTOS PERMANENTES DE 5 O MAS AÑOS-SIN VARIEDAD	S	0,59

Incidencias de carga ganadera**INCIDENCIA DESCRIPCIÓN**

100407 Explotación solicitada no forma parte de ningún organismo de control autorizado para la producción ecológica en Andalucía o fecha de inscripción posterior al plazo establecido (Anexo I. Criterios de Subvencionabilidad. Orden 28 de marzo de 2023).
Explotación:ES210090000205 Especie:PORCINO

(1) Superficie declarada admisible ajustada con la superficie comprometida.
(2) Factor de penalización valorando el alcance para el tipo de compromiso.

Puede verificar la integridad de una copia de este documento mediante la lectura del código QR adjunto o mediante el acceso a la dirección <https://ws050.juntadeandalucia.es/verificarFirma> indicando el código de VERIFICACIÓN

FIRMADO POR	RAQUEL MARIA ESPIN CRESPO	18/12/2024	
VERIFICACIÓN	Pk2jmBDMDBSWPSC42MTUWFP24ALUB4	PÁG. 1374/2078	



Datos considerados para el Cálculo de la Carga Ganadera mínima y máxima del expediente

Explotación:ES210090000205 Especie:CAPRINA
Explotación:ES210090000246 Especie:PORCINO

(1) Superficie declarada admisible ajustada con la superficie comprometida.
(2) Factor de penalización valorando el alcance para el tipo de compromiso.

Puede verificar la integridad de una copia de este documento mediante la lectura del código QR adjunto o mediante el acceso a la dirección <https://ws050.juntadeandalucia.es/verificarFirma> indicando el código de VERIFICACIÓN

FIRMADO POR	RAQUEL MARIA ESPIN CRESPO	18/12/2024
VERIFICACIÓN	Pk2jmBDMDBSWPSC42MTUWFP24ALUB4	PÁG. 1375/2078



**APELLIDOS Y NOMBRE / RAZÓN SOCIAL**

NAVARRO ALONSO MARIA PILAR

NIF
****5512*EXPEDIENTE
1006441**ANUALIDAD DE PAGO**

1ª

IMPORTE POR ANUALIDAD

	2023	2024	2025	2026	2027
IMPORTE MÁXIMO SUBVENCIONABLE	7.099,73 €	7.099,73 €	7.099,73 €	7.099,73 €	7.099,73 €
IMPORTE MEDIO DE TRANSFERENCIA (€/ha)	89,48 €	89,48 €	89,48 €	89,48 €	89,48 €

RESUMEN DE UNIDADES

Cód	GRUPO DE PAGO	Sup. Dec. Admisible (ha)	Sup. Comprometida (ha)	Sup. ajustada compromiso (1) (ha)	% sobredecc.	Sup. Resuelta (ha)	Importe Declarado	Importe Topado	Importe Resuelto	Importe tras sobredecc.
428	PASTOS ASOCIADOS A GANADERÍA ECOLÓGICA	129,48		75,00	0,00	75,00	6.161,25	6.161,25	6.161,25	6.161,25
432	FRUTALES SECANO	4,34		4,34	0,00	4,34	938,48	938,48	938,48	938,48
TOTAL		133,82	79,34	79,34		79,34	7.099,73	7.099,73	7.099,73	7.099,73

APLICACIÓN DE REDUCCIONES Y PENALIZACIONES

GRUPO DE PAGO	Importe Calculado	Importe prereduc.	Criterios de subvencionabilidad y compromisos	Presentación tardía	Omisión declaración	Condicionabilidad	IMPORTE (Euros) RESUELTO
FRUTALES SECANO	938,48	938,48	0,00	0,00	0,00	0,00	938,48
PASTOS ASOCIADOS A GANADERÍA	6.161,25	6.161,25	0,00	0,00	0,00	0,00	6.161,25
TOTAL	7.099,73	7.099,73					7.099,73

RESUMEN DE PAGOS

	RESUELTO	FEADER	MAPA	CAPADR
FRUTALES SECANO - Pago realizado	938,48 €	797,71 €	92,06 €	48,71 €
PASTOS ASOCIADOS A GANADERÍA ECOLÓGICA - Pago realizado	6.161,25 €	5.237,06 €	604,42 €	319,77 €
TOTAL	7.099,73 €	6.034,77 €	696,48 €	368,48 €

RECINTOS RESUELTOS

REF.	REFERENCIA SIGPAC	CULTIVO DESCRIPCIÓN CULTIVO	S/R G.PAGO	PEND. MEDIA (%)	SUP. DEC. ADMISIBLE (ha)	SUP. COMPROM. (ha)	SUP. AJUSTADA COMPR.(1) (ha)	SUP. CONV. SIGPAC (ha)	SUP. CERTIF. (ha)	SUP. CAMPO (ha)	SUP. CAMPO DETER. CULT. DECLARADO (ha)	SUP. DEC. REDUCIDA (ha)	SUP. RESUELTA (ha)
1700000002585746	21-001-006-00026-001	62000 PASTOS PERMANENTES DE 5 O MAS AÑOS-SIN VARIEDAD	S 428	27,40	5,35	5,35	5,35		5,35			5,35	5,35
1700000002585749	21-001-007-00001-010	62000 PASTOS PERMANENTES DE 5 O MAS AÑOS-SIN VARIEDAD	S 428	19,10	10,73	10,73	10,73		10,73			10,73	10,73
1700000002585750	21-001-007-00015-001	62000 PASTOS PERMANENTES DE 5 O MAS AÑOS-SIN VARIEDAD	S 428	12,20	5,71	5,71	5,71		5,71			5,71	5,71
1700000002585751	21-001-006-00027-009	62000 PASTOS PERMANENTES DE 5 O MAS AÑOS-SIN VARIEDAD	S 428	31,20	34,71	34,71	34,71		40,84			34,71	34,71
1700000002585752	21-001-007-00001-002	62000 PASTOS PERMANENTES DE 5 O MAS AÑOS-SIN VARIEDAD	S 428	14,90	15,57	15,57	15,57		15,57			15,57	15,57
1700000002585753	21-001-006-00027-006	62000 PASTOS PERMANENTES DE 5 O MAS AÑOS-SIN VARIEDAD	S 428	10,80	0,61	0,61	0,61		0,61			0,61	0,61
1700000002585754	21-001-007-00021-001	62000 PASTOS PERMANENTES DE 5 O MAS AÑOS-SIN VARIEDAD	S 428	8,90	3,78	3,78	3,78		3,78			3,78	3,78
1700000002585755	21-001-007-00016-002	62000 PASTOS PERMANENTES DE 5 O MAS AÑOS-SIN VARIEDAD	S 428	10,10	7,15	7,15	7,15		7,15			7,15	7,15
1700000002585756	21-001-006-00027-010	62000 PASTOS PERMANENTES DE 5 O MAS AÑOS-SIN VARIEDAD	S 428	30,40	31,95	31,95	31,95		31,95			31,95	31,95
1700000002585757	21-001-010-00001-001	62000 PASTOS PERMANENTES DE 5 O MAS AÑOS-SIN VARIEDAD	S 428	20,00	13,92	13,92	13,92		13,92			13,92	13,92
-1494166	21-022-003-00048-001	117129 CASTAÑOS-TEMPRANA	S 432	34,40	4,34	4,34	4,34		4,34			4,34	4,34

INCIDENCIAS**INCIDENCIA DESCRIPCIÓN**

100407 Explotación solicitada no forma parte de ningún organismo de control autorizado para la producción ecológica en Andalucía o fecha de inscripción posterior al plazo establecido (Anexo I. Criterios de Subvencionabilidad. Orden 28 de marzo de 2023).
Explotación:ES210010000004 Especie:PORCINO

(1) Superficie declarada admisible ajustada con la superficie comprometida.
(2) Factor de penalización valorando el alcance para el tipo de compromiso.

Puede verificar la integridad de una copia de este documento mediante la lectura del código QR adjunto o mediante el acceso a la dirección <https://ws050.juntadeandalucia.es/verificarFirma> indicando el código de VERIFICACIÓN

FIRMADO POR

RAQUEL MARIA ESPIN CRESPO

18/12/2024

VERIFICACIÓN

Pk2jmBDMDBSWPSC42MTUWFP24ALUB4

PÁG. 1376/2078



**Datos considerados para el Cálculo de la Carga Ganadera mínima y máxima del expediente**

Explotación	Especie	Inscrito en Sipea y Admisible	Ugm Calculada para CG Mínima	Ugm Calculada para CG Máxima
ES210010000004	PORCINO	NO	0,00	21,01
ES210010000005	BOVINA	SI	30,46	30,46
			30,46	51,47

Superficie determinada para Cálculo Carga Ganadera Mínima: 129,48 ha

Superficie determinada para Cálculo Carga Ganadera Máxima: 129,48 ha

Carga Ganadera Mínima Expediente: 0,24 ugm/ha

Carga Ganadera Máxima Expediente: 0,40 ugm/ha

Los importes del Grupo de Pago de pastos de este expediente han sido ajustados por no llegar a la carga ganadera mínima de 0,3

Recintos Determinados para el Cálculo de Garga Ganadera Mínima

REF.	REFERENCIA SIGPAC	CULTIVO	DESCRIPCIÓN CULTIVO	S/R	SUP. RESUELTA (ha)
1700000002585746	21-001-006-00026-00001	62000	PASTOS PERMANENTES DE 5 O MAS AÑOS-SIN VARIEDAD	S	5,35
1700000002585749	21-001-007-00001-00010	62000	PASTOS PERMANENTES DE 5 O MAS AÑOS-SIN VARIEDAD	S	10,73
1700000002585750	21-001-007-00015-00001	62000	PASTOS PERMANENTES DE 5 O MAS AÑOS-SIN VARIEDAD	S	5,71
1700000002585751	21-001-006-00027-00009	62000	PASTOS PERMANENTES DE 5 O MAS AÑOS-SIN VARIEDAD	S	34,71
1700000002585752	21-001-007-00001-00002	62000	PASTOS PERMANENTES DE 5 O MAS AÑOS-SIN VARIEDAD	S	15,57
1700000002585753	21-001-006-00027-00006	62000	PASTOS PERMANENTES DE 5 O MAS AÑOS-SIN VARIEDAD	S	0,61
1700000002585754	21-001-007-00021-00001	62000	PASTOS PERMANENTES DE 5 O MAS AÑOS-SIN VARIEDAD	S	3,78
1700000002585755	21-001-007-00016-00002	62000	PASTOS PERMANENTES DE 5 O MAS AÑOS-SIN VARIEDAD	S	7,15
1700000002585756	21-001-006-00027-00010	62000	PASTOS PERMANENTES DE 5 O MAS AÑOS-SIN VARIEDAD	S	31,95
1700000002585757	21-001-010-00001-00001	62000	PASTOS PERMANENTES DE 5 O MAS AÑOS-SIN VARIEDAD	S	13,92

Recintos Determinados para el Cálculo de Garga Ganadera Máxima

REF.	REFERENCIA SIGPAC	CULTIVO	DESCRIPCIÓN CULTIVO	S/R	SUP. RESUELTA (ha)
-1494096	21-022-003-00056-00004	62000	PASTOS PERMANENTES DE 5 O MAS AÑOS-SIN VARIEDAD	S	0,00
-1494095	21-022-003-00058-00002	62000	PASTOS PERMANENTES DE 5 O MAS AÑOS-SIN VARIEDAD	S	0,00
1700000002585746	21-001-006-00026-00001	62000	PASTOS PERMANENTES DE 5 O MAS AÑOS-SIN VARIEDAD	S	5,35
1700000002585749	21-001-007-00001-00010	62000	PASTOS PERMANENTES DE 5 O MAS AÑOS-SIN VARIEDAD	S	10,73
1700000002585750	21-001-007-00015-00001	62000	PASTOS PERMANENTES DE 5 O MAS AÑOS-SIN VARIEDAD	S	5,71
1700000002585751	21-001-006-00027-00009	62000	PASTOS PERMANENTES DE 5 O MAS AÑOS-SIN VARIEDAD	S	34,71
1700000002585752	21-001-007-00001-00002	62000	PASTOS PERMANENTES DE 5 O MAS AÑOS-SIN VARIEDAD	S	15,57
1700000002585753	21-001-006-00027-00006	62000	PASTOS PERMANENTES DE 5 O MAS AÑOS-SIN VARIEDAD	S	0,61
1700000002585754	21-001-007-00021-00001	62000	PASTOS PERMANENTES DE 5 O MAS AÑOS-SIN VARIEDAD	S	3,78
1700000002585755	21-001-007-00016-00002	62000	PASTOS PERMANENTES DE 5 O MAS AÑOS-SIN VARIEDAD	S	7,15
1700000002585756	21-001-006-00027-00010	62000	PASTOS PERMANENTES DE 5 O MAS AÑOS-SIN VARIEDAD	S	31,95
1700000002585757	21-001-010-00001-00001	62000	PASTOS PERMANENTES DE 5 O MAS AÑOS-SIN VARIEDAD	S	13,92

Incidencias de carga ganadera**INCIDENCIA DESCRIPCIÓN**

100407 Explotación solicitada no forma parte de ningún organismo de control autorizado para la producción ecológica en Andalucía o fecha de inscripción posterior al plazo establecido (Anexo I. Criterios de Subvencionabilidad. Orden 28 de marzo de 2023).
Explotación:ES210010000004 Especie:PORCINO

(1) Superficie declarada admisible ajustada con la superficie comprometida.
(2) Factor de penalización valorando el alcance para el tipo de compromiso.

Puede verificar la integridad de una copia de este documento mediante la lectura del código QR adjunto o mediante el acceso a la dirección <https://ws050.juntadeandalucia.es/verificarFirma> indicando el código de VERIFICACIÓN

FIRMADO POR

RAQUEL MARIA ESPIN CRESPO

18/12/2024

VERIFICACIÓN

Pk2jmBDMDBSWPSC42MTUWFP24ALUB4

PÁG. 1377/2078





(1) Superficie declarada admisible ajustada con la superficie comprometida.
(2) Factor de penalización valorando el alcance para el tipo de compromiso.

Puede verificar la integridad de una copia de este documento mediante la lectura del código QR adjunto o mediante el acceso a la dirección <https://ws050.juntadeandalucia.es/verificarFirma> indicando el código de VERIFICACIÓN

FIRMADO POR	RAQUEL MARIA ESPIN CRESPO	18/12/2024
VERIFICACIÓN	Pk2jmBDMDBSWPSC42MTUWFP24ALUB4	PÁG. 1378/2078





<u>APELLIDOS Y NOMBRE / RAZÓN SOCIAL</u>	<u>NIF</u>	<u>EXPEDIENTE</u>	<u>ANUALIDAD DE PAGO</u>		
NAVARRO DE LA NOVAL JOSE LUIS	***4696*	1008155	1ª		
<u>IMPORTES POR ANUALIDAD</u>					
	2023	2024	2025	2026	2027
IMPORTE MÁXIMO SUBVENCIONABLE	1.742,89 €	1.742,89 €	1.742,89 €	1.742,89 €	1.742,89 €
IMPORTE MEDIO DE TRANSFERENCIA (€/ha)	216,24 €	216,24 €	216,24 €	216,24 €	216,24 €

<u>RESUMEN DE UNIDADES</u>										
<u>Cód</u>	<u>GRUPO DE PAGO</u>	<u>Sup. Dec. Admisible (ha)</u>	<u>Sup. Comprometida (ha)</u>	<u>Sup. ajustada compromiso (1) (ha)</u>	<u>% sobredec.</u>	<u>Sup. Resuelta (ha)</u>	<u>Importe Declarado</u>	<u>Importe Topado</u>	<u>Importe Resuelto</u>	<u>Importe tras sobredec.</u>
432	FRUTALES SECANO	8,06		8,06	0,00	8,06	1.742,89	1.742,89	1.742,89	1.742,89
TOTAL		8,06	8,06	8,06		8,06	1.742,89	1.742,89	1.742,89	1.742,89

<u>APLICACIÓN DE REDUCCIONES Y PENALIZACIONES</u>							
<u>GRUPO DE PAGO</u>	<u>Importe Calculado</u>	<u>Importe prereduc.</u>	<u>Criterios de subvencionabilidad y compromisos</u>	<u>Presentación tardía</u>	<u>Omisión declaración</u>	<u>Condicionalidad</u>	<u>IMPORTE (Euros) RESUELTO</u>
FRUTALES SECANO	1.742,89	1.742,89	0,00	0,00	0,00	0,00	1.742,89
TOTAL	1.742,89	1.742,89					1.742,89

<u>RESUMEN DE PAGOS</u>				
<u>IMPORTE (Euros)</u>				
FRUTALES SECANO - Pago realizado				
	<u>RESUELTO</u>	<u>FEADER</u>	<u>MAPA</u>	<u>CAPADR</u>
	1.742,89 €	1.481,46 €	170,98 €	90,45 €

<u>RECINTOS RESUELTOS</u>														
<u>REF.</u>	<u>REFERENCIA SIGPAC</u>	<u>CULTIVO</u>	<u>DESCRIPCIÓN CULTIVO</u>	<u>S/R G.PAGO</u>	<u>PEND. MEDIA (%)</u>	<u>SUP. DEC. ADMISIBLE (ha)</u>	<u>SUP. COMPROM. (ha)</u>	<u>SUP. AJUSTADA COMPR.(1) (ha)</u>	<u>SUP. CONY. SIGPAC (ha)</u>	<u>SUP. CERTIE (ha)</u>	<u>SUP. CAMPO (ha)</u>	<u>SUP. CAMPO DETER. CULT. DECLARADO (ha)</u>	<u>SUP. DEC. REDUCIDA (ha)</u>	<u>SUP. RESUELTA (ha)</u>
1700000002252860	21-022-005-00001-001	117129	CASTAÑOS-TEMPRANA	S 432	21,60	6,46	6,46	6,46		6,46			6,46	6,46
1700000002252861	21-022-005-00049-001	117129	CASTAÑOS-TEMPRANA	S 432	27,70	1,20	1,20	1,20		1,20			1,20	1,20
1700000002252862	21-022-005-00048-001	117129	CASTAÑOS-TEMPRANA	S 432	16,00	0,40	0,40	0,40		0,40			0,40	0,40

(1) Superficie declarada admisible ajustada con la superficie comprometida.
 (2) Factor de penalización valorando el alcance para el tipo de compromiso.

Puede verificar la integridad de una copia de este documento mediante la lectura del código QR adjunto o mediante el acceso a la dirección https://ws050.juntadeandalucia.es/verificarFirma indicando el código de VERIFICACIÓN			
FIRMADO POR	RAQUEL MARIA ESPIN CRESPO	18/12/2024	
VERIFICACIÓN	Pk2jmBDMDBSWPSC42MTUWFP24ALUB4	PÁG. 1379/2078	

**APELLIDOS Y NOMBRE / RAZÓN SOCIAL**

NAVARRO DE LA NOVAL,S.L.

NIF

****5904*

EXPEDIENTE

1277224

ANUALIDAD DE PAGO

1ª

IMPORTES POR ANUALIDAD

	2023	2024	2025	2026	2027
IMPORTE MÁXIMO SUBVENCIONABLE	6.275,28 €	6.275,28 €	6.275,28 €	6.275,28 €	6.275,28 €
IMPORTE MEDIO DE TRANSFERENCIA (€/ha)	216,24 €	216,24 €	216,24 €	216,24 €	216,24 €

RESUMEN DE UNIDADES

Cód	GRUPO DE PAGO	Sup. Dec. Admisible (ha)	Sup. Comprometida (ha)	Sup. ajustada compromiso (1) (ha)	% sobredec.	Sup. Resuelta (ha)	Importe Declarado	Importe Topado	Importe Resuelto	Importe tras sobredec.
432	FRUTALES SECANO	29,02		29,02	0,00	29,02	6.275,28	6.275,28	6.275,28	6.275,28
TOTAL		29,02	29,02	29,02		29,02	6.275,28	6.275,28	6.275,28	6.275,28

APLICACIÓN DE REDUCCIONES Y PENALIZACIONES

GRUPO DE PAGO	Importe Calculado	Importe prereduc.	Criterios de subvencionabilidad y compromisos	Presentación tardía	Omisión declaración	Condicionalidad	IMPORTE (Euros) RESUELTO
FRUTALES SECANO	6.275,28	6.275,28	0,00	0,00	0,00	0,00	6.275,28
TOTAL	6.275,28	6.275,28					6.275,28

RESUMEN DE PAGOS**IMPORTE (Euros)**

	RESUELTO	FEADER	MAPA	CAPADR
FRUTALES SECANO - Pago realizado	6.275,28 €	5.333,99 €	615,60 €	325,69 €

RECINTOS RESUELTOS

REF.	REFERENCIA SIGPAC	CULTIVO	DESCRIPCIÓN CULTIVO	S/R G.PAGO	PEND. MEDIA (%)	SUP. DEC. ADMISIBLE (ha)	SUP. COMPROM. (ha)	SUP. AJUSTADA COMPROM. (1) (ha)	SUP. CONY. SIGPAC (ha)	SUP. CERTIE (ha)	SUP. CAMPO (ha)	SUP. CAMPO DETER. CULT. DECLARADO (ha)	SUP. DEC. REDUCIDA (ha)	SUP. RESUELTA (ha)
6832390	21-022-003-00030-001	117129	CASTAÑOS-TEMPRANA	S 432	24,70	6,24	6,24	6,24		6,24	6,24	6,24	6,24	6,24
1700000002252832	21-022-003-00025-001	117129	CASTAÑOS-TEMPRANA	S 432	27,40	0,91	0,91	0,91		0,91	0,91	0,91	0,91	0,91
1700000002252834	21-022-005-00005-002	117129	CASTAÑOS-TEMPRANA	S 432	17,80	13,67	13,67	13,67		13,67	13,67	13,67	13,67	13,67
1700000002252835	21-022-005-00021-001	117129	CASTAÑOS-TEMPRANA	S 432	26,60	6,87	6,87	6,87		6,87	6,87	6,87	6,87	6,87
1700000002252836	21-022-005-00041-001	117129	CASTAÑOS-TEMPRANA	S 432	17,60	0,51	0,51	0,51		0,51	0,51	0,51	0,51	0,51
1700000002252837	21-022-005-00043-001	117129	CASTAÑOS-TEMPRANA	S 432	16,70	0,82	0,82	0,82		0,82	0,82	0,82	0,82	0,82

(1) Superficie declarada admisible ajustada con la superficie comprometida.

(2) Factor de penalización valorando el alcance para el tipo de compromiso.

Puede verificar la integridad de una copia de este documento mediante la lectura del código QR adjunto o mediante el acceso a la dirección <https://ws050.juntadeandalucia.es/verificarFirma> indicando el código de VERIFICACIÓN

FIRMADO POR

RAQUEL MARIA ESPIN CRESPO

18/12/2024

VERIFICACIÓN

Pk2jmBDMDBSWPSC42MTUWFP24ALUB4

PÁG. 1380/2078





APELLIDOS Y NOMBRE / RAZÓN SOCIAL
 NAVARRO DIAZ MARIA DOLORES

NIF
 ***2102*

EXPEDIENTE
 1085706

ANUALIDAD DE PAGO
 1ª

IMPORTE POR ANUALIDAD

	2023	2024	2025	2026	2027
IMPORTE MÁXIMO SUBVENCIONABLE	6.161,25 €	6.161,25 €	6.161,25 €	6.161,25 €	6.161,25 €
IMPORTE MEDIO DE TRANSFERENCIA (€/ha)	82,15 €	82,15 €	82,15 €	82,15 €	82,15 €

RESUMEN DE UNIDADES

Cód	GRUPO DE PAGO	Sup. Dec. Admisible (ha)	Sup. Comprometida (ha)	Sup. ajustada compromiso (1) (ha)	% sobredec.	Sup. Resuelta (ha)	Importe Declarado	Importe Topado	Importe Resuelto	Importe tras sobredec.
428	PASTOS ASOCIADOS A GANADERÍA ECOLÓGICA	197,45		75,00	0,00	75,00	6.161,25	6.161,25	6.161,25	6.161,25
TOTAL		197,45	75,00	75,00		75,00	6.161,25	6.161,25	6.161,25	6.161,25

APLICACIÓN DE REDUCCIONES Y PENALIZACIONES

GRUPO DE PAGO	Importe Calculado	Importe prereduc.	Criterios de subvencionabilidad y compromisos	Presentación tardía	Omisión declaración	Condicionidad	IMPORTE (Euros) RESUELTO
PASTOS ASOCIADOS A GANADERÍA	6.161,25	6.161,25	0,00	0,00	0,00	0,00	6.161,25
TOTAL	6.161,25	6.161,25					6.161,25

RESUMEN DE PAGOS

	RESUELTO	FEADER	MAPA	CAPADR
PASTOS ASOCIADOS A GANADERÍA ECOLÓGICA - Pago realizado	6.161,25 €	5.237,06 €	604,42 €	319,77 €

RECINTOS RESUELTOS

REE	REFERENCIA SIGPAC	CULTIVO DESCRIPCIÓN CULTIVO	S/R G.PAGO	PEND. MEDIA (%)	SUP. DEC. ADMISIBLE (ha)	SUP. COMPROM. (ha)	SUP. AJUSTADA COMPROM. (1) (ha)	SUP. CONV. SIGPAC (ha)	SUP. CERTIF. (ha)	SUP. CAMPO (ha)	SUP. CAMPO DETER. CULT. DECLARADO (ha)	SUP. DEC. REDUCIDA (ha)	SUP. RESUELTA (ha)
-1507639	21-001-008-00021-001	62000 PASTOS PERMANENTES DE 5 O MAS AÑOS-SIN VARIEDAD	S 428	11,00	0,53	0,53	0,53		0,53			0,53	0,53
-949744	21-001-007-00012-046	62000 PASTOS PERMANENTES DE 5 O MAS AÑOS-SIN VARIEDAD	S 428	13,30	15,79	15,79	15,79		15,79			15,79	15,79
-949743	21-001-007-00012-044	62000 PASTOS PERMANENTES DE 5 O MAS AÑOS-SIN VARIEDAD	S 428	9,60	16,25	16,25	16,25		16,25			16,25	16,25
4755471	21-001-007-00012-014	62000 PASTOS PERMANENTES DE 5 O MAS AÑOS-SIN VARIEDAD	S 428	19,80	14,54	14,54	14,54		58,16			14,54	14,54
1700000005556839	21-001-007-00011-005	62000 PASTOS PERMANENTES DE 5 O MAS AÑOS-SIN VARIEDAD	S 428	7,50	5,33	5,33	5,33		5,33			5,33	5,33
1700000005556840	21-001-007-00012-013	62000 PASTOS PERMANENTES DE 5 O MAS AÑOS-SIN VARIEDAD	S 428	12,20	43,17	43,17	43,17		43,17			43,17	43,17
1700000005556841	21-001-007-00012-035	62000 PASTOS PERMANENTES DE 5 O MAS AÑOS-SIN VARIEDAD	S 428	12,80	8,89	8,89	8,89		8,90			8,89	8,89
1700000005556842	21-001-007-00012-009	62000 PASTOS PERMANENTES DE 5 O MAS AÑOS-SIN VARIEDAD	S 428	12,70	16,46	16,46	16,46		21,95			16,46	16,46
1700000005556843	21-001-008-00010-001	62000 PASTOS PERMANENTES DE 5 O MAS AÑOS-SIN VARIEDAD	S 428	24,00	45,68	45,68	45,68		60,91			45,68	45,68
1700000005556844	21-001-008-00010-010	62000 PASTOS PERMANENTES DE 5 O MAS AÑOS-SIN VARIEDAD	S 428	3,60	0,01	0,01	0,01		0,01			0,01	0,01
1700000005556845	21-001-008-00010-002	62000 PASTOS PERMANENTES DE 5 O MAS AÑOS-SIN VARIEDAD	S 428	11,50	15,05	15,05	15,05		15,05			15,05	15,05
1700000005556846	21-001-008-00020-002	62000 PASTOS PERMANENTES DE 5 O MAS AÑOS-SIN VARIEDAD	S 428	10,00	0,30	0,30	0,30		0,30			0,30	0,30
1700000005556847	21-001-007-00011-006	62000 PASTOS PERMANENTES DE 5 O MAS AÑOS-SIN VARIEDAD	S 428	9,20	8,32	8,32	8,32		8,32			8,32	8,32
1700000005556848	21-001-008-00016-002	62000 PASTOS PERMANENTES DE 5 O MAS AÑOS-SIN VARIEDAD	S 428	12,20	4,75	4,75	4,75		4,75			4,75	4,75
1700000005556849	21-001-010-00017-001	62000 PASTOS PERMANENTES DE 5 O MAS AÑOS-SIN VARIEDAD	S 428	18,10	2,38	2,38	2,38		2,38			2,38	2,38

(1) Superficie declarada admisible ajustada con la superficie comprometida.
 (2) Factor de penalización valorando el alcance para el tipo de compromiso.

Puede verificar la integridad de una copia de este documento mediante la lectura del código QR adjunto o mediante el acceso a la dirección <https://ws050.juntadeandalucia.es/verificarFirma> indicando el código de VERIFICACIÓN

FIRMADO POR

RAQUEL MARIA ESPIN CRESPO

18/12/2024

VERIFICACIÓN

Pk2jmBDMDBSWPSC42MTUWFP24ALUB4

PÁG. 1381/2078



**INCIDENCIAS****INCIDENCIA DESCRIPCIÓN**

- 100402 Recinto solicitado no forma parte de ningún organismo de control autorizado para la producción ecológica en Andalucía o fecha de inscripción posterior al plazo establecido (Anexo I. Criterios de Subvencionabilidad. Orden 28 de marzo de 2023).
Ref:4755472 Recinto:21-045-003-00042-00002 Cultivo:62000 PASTOS PERMANENTES DE 5 O MAS AÑOS-SIN VARIEDAD Secano
Ref:4755473 Recinto:21-045-004-00009-00003 Cultivo:62000 PASTOS PERMANENTES DE 5 O MAS AÑOS-SIN VARIEDAD Secano
- 100407 Explotación solicitada no forma parte de ningún organismo de control autorizado para la producción ecológica en Andalucía o fecha de inscripción posterior al plazo establecido (Anexo I. Criterios de Subvencionabilidad. Orden 28 de marzo de 2023).
Explotación:ES210010000001 Especie:PORCINO
- 100411 Recinto no admisible por no estar asociado en SIGGAN a una explotación ganadera (Artículo 10 de la Orden de 28 de marzo de 2023).
Ref:4755472 Recinto:21-045-003-00042-00002 Cultivo:62000 PASTOS PERMANENTES DE 5 O MAS AÑOS-SIN VARIEDAD Secano
Ref:4755473 Recinto:21-045-004-00009-00003 Cultivo:62000 PASTOS PERMANENTES DE 5 O MAS AÑOS-SIN VARIEDAD Secano
- 100424 Solicita recinto que no está comprometido para la operación.
Ref:4755472 Recinto:21-045-003-00042-00002 Cultivo:62000 PASTOS PERMANENTES DE 5 O MAS AÑOS-SIN VARIEDAD Secano
Ref:4755473 Recinto:21-045-004-00009-00003 Cultivo:62000 PASTOS PERMANENTES DE 5 O MAS AÑOS-SIN VARIEDAD Secano

Datos considerados para el Cálculo de la Carga Ganadera mínima y máxima del expediente

Explotación	Especie	Inscrito en Sipea y Admisible	Ugm Calculada para CG Mínima	Ugm Calculada para CG Máxima
ES210010000001	BOVINA	SI	87,33	87,33
ES210010000001	PORCINO	NO	0,00	28,63
			87,33	115,96

Superficie determinada para Cálculo Carga Ganadera Mínima: 197,45 ha

Superficie determinada para Cálculo Carga Ganadera Máxima: 199,31 ha

Carga Ganadera Mínima Expediente: 0,44 ugm/ha

Carga Ganadera Máxima Expediente: 0,58 ugm/ha

Recintos Determinados para el Cálculo de Garga Ganadera Mínima

REF.	REFERENCIA SIGPAC	CULTIVO	DESCRIPCIÓN CULTIVO	S/R	SUP. RESUELTA (ha)
-1507639	21-001-008-00021-00001	62000	PASTOS PERMANENTES DE 5 O MAS AÑOS-SIN VARIEDAD	S	0,53
-949744	21-001-007-00012-00046	62000	PASTOS PERMANENTES DE 5 O MAS AÑOS-SIN VARIEDAD	S	15,79
-949743	21-001-007-00012-00044	62000	PASTOS PERMANENTES DE 5 O MAS AÑOS-SIN VARIEDAD	S	16,25
4755471	21-001-007-00012-00014	62000	PASTOS PERMANENTES DE 5 O MAS AÑOS-SIN VARIEDAD	S	14,54
1700000005556839	21-001-007-00011-00005	62000	PASTOS PERMANENTES DE 5 O MAS AÑOS-SIN VARIEDAD	S	5,33
1700000005556840	21-001-007-00012-00013	62000	PASTOS PERMANENTES DE 5 O MAS AÑOS-SIN VARIEDAD	S	43,17
1700000005556841	21-001-007-00012-00035	62000	PASTOS PERMANENTES DE 5 O MAS AÑOS-SIN VARIEDAD	S	8,89
1700000005556842	21-001-007-00012-00009	62000	PASTOS PERMANENTES DE 5 O MAS AÑOS-SIN VARIEDAD	S	16,46
1700000005556843	21-001-008-00010-00001	62000	PASTOS PERMANENTES DE 5 O MAS AÑOS-SIN VARIEDAD	S	45,68
1700000005556844	21-001-008-00010-00010	62000	PASTOS PERMANENTES DE 5 O MAS AÑOS-SIN VARIEDAD	S	0,01
1700000005556845	21-001-008-00010-00002	62000	PASTOS PERMANENTES DE 5 O MAS AÑOS-SIN VARIEDAD	S	15,05
1700000005556846	21-001-008-00020-00002	62000	PASTOS PERMANENTES DE 5 O MAS AÑOS-SIN VARIEDAD	S	0,30
1700000005556847	21-001-007-00011-00006	62000	PASTOS PERMANENTES DE 5 O MAS AÑOS-SIN VARIEDAD	S	8,32
1700000005556848	21-001-008-00016-00002	62000	PASTOS PERMANENTES DE 5 O MAS AÑOS-SIN VARIEDAD	S	4,75
1700000005556849	21-001-010-00017-00001	62000	PASTOS PERMANENTES DE 5 O MAS AÑOS-SIN VARIEDAD	S	2,38

Recintos Determinados para el Cálculo de Garga Ganadera Máxima

REF.	REFERENCIA SIGPAC	CULTIVO	DESCRIPCIÓN CULTIVO	S/R	SUP. RESUELTA (ha)
-1507639	21-001-008-00021-00001	62000	PASTOS PERMANENTES DE 5 O MAS AÑOS-SIN	S	0,53

(1) Superficie declarada admisible ajustada con la superficie comprometida.
(2) Factor de penalización valorando el alcance para el tipo de compromiso.Puede verificar la integridad de una copia de este documento mediante la lectura del código QR adjunto o mediante el acceso a la dirección <https://ws050.juntadeandalucia.es/verificarFirma> indicando el código de VERIFICACIÓN

FIRMADO POR

RAQUEL MARIA ESPIN CRESPO

18/12/2024

VERIFICACIÓN

Pk2jmBDMDBSWPSC42MTUWFP24ALUB4

PÁG. 1382/2078



**Datos considerados para el Cálculo de la Carga Ganadera mínima y máxima del expediente****Recintos Determinados para el Cálculo de Garga Ganadera Máxima**

REF.	REFERENCIA SIGPAC	CULTIVO	DESCRIPCIÓN CULTIVO	SUP.	
				S/R	RESUELTA (ha)
-949744	21-001-007-00012-00046	62000	PASTOS PERMANENTES DE 5 O MAS AÑOS-SIN VARIEDAD	S	15,79
-949743	21-001-007-00012-00044	62000	PASTOS PERMANENTES DE 5 O MAS AÑOS-SIN VARIEDAD	S	16,25
4755471	21-001-007-00012-00014	62000	PASTOS PERMANENTES DE 5 O MAS AÑOS-SIN VARIEDAD	S	14,54
4755472	21-045-003-00042-00002	62000	PASTOS PERMANENTES DE 5 O MAS AÑOS-SIN VARIEDAD	S	0,41
4755473	21-045-004-00009-00003	62000	PASTOS PERMANENTES DE 5 O MAS AÑOS-SIN VARIEDAD	S	1,45
1700000005556839	21-001-007-00011-00005	62000	PASTOS PERMANENTES DE 5 O MAS AÑOS-SIN VARIEDAD	S	5,33
1700000005556840	21-001-007-00012-00013	62000	PASTOS PERMANENTES DE 5 O MAS AÑOS-SIN VARIEDAD	S	43,17
1700000005556841	21-001-007-00012-00035	62000	PASTOS PERMANENTES DE 5 O MAS AÑOS-SIN VARIEDAD	S	8,89
1700000005556842	21-001-007-00012-00009	62000	PASTOS PERMANENTES DE 5 O MAS AÑOS-SIN VARIEDAD	S	16,46
1700000005556843	21-001-008-00010-00001	62000	PASTOS PERMANENTES DE 5 O MAS AÑOS-SIN VARIEDAD	S	45,68
1700000005556844	21-001-008-00010-00010	62000	PASTOS PERMANENTES DE 5 O MAS AÑOS-SIN VARIEDAD	S	0,01
1700000005556845	21-001-008-00010-00002	62000	PASTOS PERMANENTES DE 5 O MAS AÑOS-SIN VARIEDAD	S	15,05
1700000005556846	21-001-008-00020-00002	62000	PASTOS PERMANENTES DE 5 O MAS AÑOS-SIN VARIEDAD	S	0,30
1700000005556847	21-001-007-00011-00006	62000	PASTOS PERMANENTES DE 5 O MAS AÑOS-SIN VARIEDAD	S	8,32
1700000005556848	21-001-008-00016-00002	62000	PASTOS PERMANENTES DE 5 O MAS AÑOS-SIN VARIEDAD	S	4,75
1700000005556849	21-001-010-00017-00001	62000	PASTOS PERMANENTES DE 5 O MAS AÑOS-SIN VARIEDAD	S	2,38

Incidencias de carga ganadera**INCIDENCIA DESCRIPCIÓN**

100407	Explotación solicitada no forma parte de ningún organismo de control autorizado para la producción ecológica en Andalucía o fecha de inscripción posterior al plazo establecido (Anexo I. Criterios de Subvencionabilidad. Orden 28 de marzo de 2023). Explotación:ES210010000001 Especie:PORCINO
--------	--

(1) Superficie declarada admisible ajustada con la superficie comprometida.
(2) Factor de penalización valorando el alcance para el tipo de compromiso.

Puede verificar la integridad de una copia de este documento mediante la lectura del código QR adjunto o mediante el acceso a la dirección <https://ws050.juntadeandalucia.es/verificarFirma> indicando el código de VERIFICACIÓN

FIRMADO POR	RAQUEL MARIA ESPIN CRESPO	18/12/2024	
VERIFICACIÓN	Pk2jmBDMDBSWPSC42MTUWFP24ALUB4	PÁG. 1383/2078	

**APELLIDOS Y NOMBRE / RAZÓN SOCIAL**

NAVARRO FERNANDEZ AMALIA MARIA

NIF

***4081*

EXPEDIENTE

1185492

ANUALIDAD DE PAGO

1ª

IMPORTE POR ANUALIDAD

	2023	2024	2025	2026	2027
IMPORTE MÁXIMO SUBVENCIONABLE	6.161,25 €	6.161,25 €	6.161,25 €	6.161,25 €	6.161,25 €
IMPORTE MEDIO DE TRANSFERENCIA (€/ha)	82,15 €	82,15 €	82,15 €	82,15 €	82,15 €

RESUMEN DE UNIDADES

Cód	GRUPO DE PAGO	Sup. Dec. Admisible (ha)	Sup. Comprometida (ha)	Sup. ajustada compromiso (1) (ha)	% sobredec.	Sup. Resuelta (ha)	Importe Declarado	Importe Topado	Importe Resuelto	Importe tras sobredec.
428	PASTOS ASOCIADOS A GANADERÍA ECOLÓGICA	227,42		75,00	0,00	75,00	6.161,25	6.161,25	6.161,25	6.161,25
TOTAL		227,42	75,00	75,00		75,00	6.161,25	6.161,25	6.161,25	6.161,25

APLICACIÓN DE REDUCCIONES Y PENALIZACIONES

GRUPO DE PAGO	Importe Calculado	Importe prerreduc.	Criterios de subvencionabilidad y compromisos	Presentación tardía	Omisión declaración	Condicionidad	IMPORTE (Euros) RESUELTO
PASTOS ASOCIADOS A GANADERÍA	6.161,25	6.161,25	0,00	0,00	0,00	0,00	6.161,25
TOTAL	6.161,25	6.161,25					6.161,25

RESUMEN DE PAGOS**IMPORTE (Euros)**

	RESUELTO	FEADER	MAPA	CAPADR
PASTOS ASOCIADOS A GANADERÍA ECOLÓGICA - Pago realizado	6.161,25 €	5.237,06 €	604,42 €	319,77 €

RECINTOS RESUELTOS

REE	REFERENCIA SIGPAC	CULTIVO DESCRIPCIÓN CULTIVO	S/R G.PAGO	PEND. MEDIA (%)	SUP. DEC. ADMISIBLE (ha)	SUP. COMPROM. (ha)	SUP. AJUSTADA COMPROM. (1) (ha)	SUP. CONV. SIGPAC (ha)	SUP. CERTIF. (ha)	SUP. CAMPO (ha)	SUP. CAMPO DETER. CULT. DECLARADO (ha)	SUP. DEC. REDUCIDA (ha)	SUP. RESUELTA (ha)
-1039455	21-007-012-00029-022	62000 PASTOS PERMANENTES DE 5 O MAS AÑOS-SIN VARIEDAD	S 428	24,10	42,59	2,25	2,25		2,25			2,25	2,25
-485080	21-007-012-00029-061	62000 PASTOS PERMANENTES DE 5 O MAS AÑOS-SIN VARIEDAD	S 428	6,40	0,29	0,29	0,29		0,29			0,29	0,29
1700000006801472	21-007-012-00035-008	62000 PASTOS PERMANENTES DE 5 O MAS AÑOS-SIN VARIEDAD	S 428	33,90	12,80	12,80	12,80		17,07			12,80	12,80
1700000006801475	21-007-012-00029-016	62000 PASTOS PERMANENTES DE 5 O MAS AÑOS-SIN VARIEDAD	S 428	6,60	1,51	1,51	1,51		1,78			1,51	1,51
1700000006801480	21-007-012-00035-042	62000 PASTOS PERMANENTES DE 5 O MAS AÑOS-SIN VARIEDAD	S 428	35,90	1,39	1,39	1,39		3,09			1,39	1,39
1700000006801484	21-007-012-00029-028	62000 PASTOS PERMANENTES DE 5 O MAS AÑOS-SIN VARIEDAD	S 428	16,80	167,52	167,52	167,52		167,52			167,52	167,52
1700000006801486	21-007-012-00029-017	62000 PASTOS PERMANENTES DE 5 O MAS AÑOS-SIN VARIEDAD	S 428	7,40	1,32	1,32	1,32		1,32			1,32	1,32

INCIDENCIAS**INCIDENCIA DESCRIPCIÓN**

- 100407 Explotación solicitada no forma parte de ningún organismo de control autorizado para la producción ecológica en Andalucía o fecha de inscripción posterior al plazo establecido (Anexo I. Criterios de Subvencionabilidad. Orden 28 de marzo de 2023).
Explotación:ES210010000008 Especie:PORCINO
Explotación:ES210070000007 Especie:PORCINO
- 100424 Solicita recinto que no está comprometido para la operación.
Ref:1700000006801481 Recinto:21-007-012-00021-00053 Cultivo:62000 PASTOS PERMANENTES DE 5 O MAS AÑOS-SIN VARIEDAD Secano

(1) Superficie declarada admisible ajustada con la superficie comprometida.
(2) Factor de penalización valorando el alcance para el tipo de compromiso.

Puede verificar la integridad de una copia de este documento mediante la lectura del código QR adjunto o mediante el acceso a la dirección <https://ws050.juntadeandalucia.es/verificarFirma> indicando el código de VERIFICACIÓN

FIRMADO POR

RAQUEL MARIA ESPIN CRESPO

18/12/2024

VERIFICACIÓN

Pk2jmBDMDBSWPSC42MTUWFP24ALUB4

PÁG. 1384/2078



**Datos considerados para el Cálculo de la Carga Ganadera mínima y máxima del expediente**

Explotación	Especie	Inscrito en Sipea y Admisible	Ugm Calculada para CG Mínima	Ugm Calculada para CG Máxima
ES210010000008	PORCINO	NO	0,00	0,00
ES210070000007	BOVINA	SI	101,04	101,04
ES210070000007	PORCINO	NO	0,00	26,67
			101,04	127,71

Superficie determinada para Cálculo Carga Ganadera Mínima: 264,35 ha

Superficie determinada para Cálculo Carga Ganadera Máxima: 304,69 ha

Carga Ganadera Mínima Expediente: 0,38 ugm/ha

Carga Ganadera Máxima Expediente: 0,42 ugm/ha

Recintos Determinados para el Cálculo de Garga Ganadera Mínima

REF.	REFERENCIA SIGPAC	CULTIVO	DESCRIPCIÓN CULTIVO	S/R	SUP. RESUELTA (ha)
-1039455	21-007-012-00029-00022	62000	PASTOS PERMANENTES DE 5 O MAS AÑOS-SIN VARIEDAD	S	2,25
-1024794	21-007-012-00029-00029	62000	PASTOS PERMANENTES DE 5 O MAS AÑOS-SIN VARIEDAD	S	72,12
-485080	21-007-012-00029-00061	62000	PASTOS PERMANENTES DE 5 O MAS AÑOS-SIN VARIEDAD	S	0,29
1700000006801465	21-045-005-00012-00005	62000	PASTOS PERMANENTES DE 5 O MAS AÑOS-SIN VARIEDAD	S	5,15
1700000006801472	21-007-012-00035-00008	62000	PASTOS PERMANENTES DE 5 O MAS AÑOS-SIN VARIEDAD	S	12,80
1700000006801475	21-007-012-00029-00016	62000	PASTOS PERMANENTES DE 5 O MAS AÑOS-SIN VARIEDAD	S	1,51
1700000006801480	21-007-012-00035-00042	62000	PASTOS PERMANENTES DE 5 O MAS AÑOS-SIN VARIEDAD	S	1,39
1700000006801484	21-007-012-00029-00028	62000	PASTOS PERMANENTES DE 5 O MAS AÑOS-SIN VARIEDAD	S	167,52
1700000006801486	21-007-012-00029-00017	62000	PASTOS PERMANENTES DE 5 O MAS AÑOS-SIN VARIEDAD	S	1,32

Recintos Determinados para el Cálculo de Garga Ganadera Máxima

REF.	REFERENCIA SIGPAC	CULTIVO	DESCRIPCIÓN CULTIVO	S/R	SUP. RESUELTA (ha)
-1039455	21-007-012-00029-00022	62000	PASTOS PERMANENTES DE 5 O MAS AÑOS-SIN VARIEDAD	S	42,59
-1024794	21-007-012-00029-00029	62000	PASTOS PERMANENTES DE 5 O MAS AÑOS-SIN VARIEDAD	S	72,12
-485080	21-007-012-00029-00061	62000	PASTOS PERMANENTES DE 5 O MAS AÑOS-SIN VARIEDAD	S	0,29
1700000006801465	21-045-005-00012-00005	62000	PASTOS PERMANENTES DE 5 O MAS AÑOS-SIN VARIEDAD	S	5,15
1700000006801472	21-007-012-00035-00008	62000	PASTOS PERMANENTES DE 5 O MAS AÑOS-SIN VARIEDAD	S	12,80
1700000006801475	21-007-012-00029-00016	62000	PASTOS PERMANENTES DE 5 O MAS AÑOS-SIN VARIEDAD	S	1,51
1700000006801480	21-007-012-00035-00042	62000	PASTOS PERMANENTES DE 5 O MAS AÑOS-SIN VARIEDAD	S	1,39
1700000006801481	21-007-012-00021-00053	62000	PASTOS PERMANENTES DE 5 O MAS AÑOS-SIN VARIEDAD	S	0,00
1700000006801484	21-007-012-00029-00028	62000	PASTOS PERMANENTES DE 5 O MAS AÑOS-SIN VARIEDAD	S	167,52
1700000006801486	21-007-012-00029-00017	62000	PASTOS PERMANENTES DE 5 O MAS AÑOS-SIN VARIEDAD	S	1,32

Incidencias de carga ganadera**INCIDENCIA DESCRIPCIÓN**

100407	Explotación solicitada no forma parte de ningún organismo de control autorizado para la producción ecológica en Andalucía o fecha de inscripción posterior al plazo establecido (Anexo I. Criterios de Subvencionabilidad. Orden 28 de marzo de 2023). Explotación:ES210010000008 Especie:PORCINO Explotación:ES210070000007 Especie:PORCINO
--------	--

(1) Superficie declarada admisible ajustada con la superficie comprometida.
(2) Factor de penalización valorando el alcance para el tipo de compromiso.Puede verificar la integridad de una copia de este documento mediante la lectura del código QR adjunto o mediante el acceso a la dirección <https://ws050.juntadeandalucia.es/verificarFirma> indicando el código de VERIFICACIÓN

FIRMADO POR

RAQUEL MARIA ESPIN CRESPO

18/12/2024

VERIFICACIÓN

Pk2jmBDMDBSWPSC42MTUWFP24ALUB4

PÁG. 1385/2078





(1) Superficie declarada admisible ajustada con la superficie comprometida.
(2) Factor de penalización valorando el alcance para el tipo de compromiso.

Puede verificar la integridad de una copia de este documento mediante la lectura del código QR adjunto o mediante el acceso a la dirección <https://ws050.juntadeandalucia.es/verificarFirma> indicando el código de VERIFICACIÓN

FIRMADO POR	RAQUEL MARIA ESPIN CRESPO	18/12/2024
VERIFICACIÓN	Pk2jmBDMDBSWPSC42MTUWFP24ALUB4	PÁG. 1386/2078



**APELLIDOS Y NOMBRE / RAZÓN SOCIAL**

NAVARRO MARTÍN ISABEL MARÍA

NIF
***2072*EXPEDIENTE
1253531ANUALIDAD
DE PAGO
1ª**IMPORTE POR ANUALIDAD**

	2023	2024	2025	2026	2027
IMPORTE MÁXIMO SUBVENCIONABLE	5.656,84 €	5.656,84 €	5.656,84 €	5.656,84 €	5.656,84 €
IMPORTE MEDIO DE TRANSFERENCIA (€/ha)	216,24 €	216,24 €	216,24 €	216,24 €	216,24 €

RESUMEN DE UNIDADES

Cód	GRUPO DE PAGO	Sup. Dec. Admisible (ha)	Sup. Comprometida (ha)	Sup. ajustada compromiso (1) (ha)	% sobredec.	Sup. Resuelta (ha)	Importe Declarado	Importe Topado	Importe Resuelto	Importe tras sobredec.
432	FRUTALES SECANO	26,16		26,16	0,00	26,16	5.656,84	5.656,84	5.656,84	5.656,84
TOTAL		26,16	26,16	26,16		26,16	5.656,84	5.656,84	5.656,84	5.656,84

APLICACIÓN DE REDUCCIONES Y PENALIZACIONES

GRUPO DE PAGO	Importe Calculado	Importe prereduc.	Criterios de subvencionabilidad y compromisos	Presentación tardía	Omisión declaración	Condicionalidad	IMPORTE (Euros) RESUELTO
FRUTALES SECANO	5.656,84	5.656,84	0,00	0,00	0,00	0,00	5.656,84
TOTAL	5.656,84	5.656,84					5.656,84

RESUMEN DE PAGOS**IMPORTE (Euros)**

FRUTALES SECANO - Pago realizado	RESUELTO	FEADER	MAPA	CAPADR
	5.656,84 €	4.808,31 €	554,94 €	293,59 €

RECINTOS RESUELTOS

REF.	REFERENCIA SIGPAC	CULTIVO DESCRIPCIÓN CULTIVO	S/R G.PAGO	PEND. MEDIA (%)	SUP. DEC. ADMISIBLE (ha)	SUP. COMPROM. (ha)	SUP. AJUSTADA COMPR.(1) (ha)	SUP. CONY. SIGPAC (ha)	SUP. CERTIE (ha)	SUP. CAMPO (ha)	SUP. CAMPO DETER. CULT. DECLARADO (ha)	SUP. DEC. REDUCIDA (ha)	SUP. RESUELTA (ha)
-1065985	21-066-005-00342-007	117090 CASTAÑOS-PELONA	S 432	21,50	0,30	0,30	0,30	0,30	0,30	0,30	0,30	0,30	0,30
5092049	21-066-005-00346-004	117090 CASTAÑOS-PELONA	S 432	13,30	1,36	1,36	1,36	1,36	1,36	1,36	1,36	1,36	1,36
5267938	21-022-003-00052-001	117090 CASTAÑOS-PELONA	S 432	29,20	0,26	0,26	0,26	0,26	0,26	0,26	0,26	0,26	0,26
1700000006771818	21-066-005-00342-002	117090 CASTAÑOS-PELONA	S 432	18,20	9,67	9,67	9,67	9,67	9,67	9,67	9,67	9,67	9,67
1700000006771834	21-022-003-00023-003	117090 CASTAÑOS-PELONA	S 432	34,10	0,06	0,06	0,06	0,06	0,06	0,06	0,06	0,06	0,06
1700000006771835	21-022-003-00023-004	117090 CASTAÑOS-PELONA	S 432	27,90	7,66	7,66	7,66	7,66	7,66	7,66	7,66	7,66	7,66
1700000006771837	21-043-003-00247-001	117090 CASTAÑOS-PELONA	S 432	19,90	3,89	3,89	3,89	3,89	3,89	3,89	3,89	3,89	3,89
1700000006771838	21-066-005-00342-005	117090 CASTAÑOS-PELONA	S 432	23,60	2,96	2,96	2,96	2,96	2,96	2,96	2,96	2,96	2,96

INCIDENCIAS**INCIDENCIA DESCRIPCIÓN**

- 226 Recinto abandonado según SIGPAC por el que solicita alguna ayuda/práctica.
Ref:1700000006771839 Recinto:21-043-003-00254-00001 Cultivo:117090 CASTAÑOS-PELONA Secano
- 100424 Solicita recinto que no está comprometido para la operación.
Ref:1700000006771839 Recinto:21-043-003-00254-00001 Cultivo:117090 CASTAÑOS-PELONA Secano

(1) Superficie declarada admisible ajustada con la superficie comprometida.
(2) Factor de penalización valorando el alcance para el tipo de compromiso.

Puede verificar la integridad de una copia de este documento mediante la lectura del código QR adjunto o mediante el acceso a la dirección <https://ws050.juntadeandalucia.es/verificarFirma> indicando el código de VERIFICACIÓN

FIRMADO POR

RAQUEL MARIA ESPIN CRESPO

18/12/2024

VERIFICACIÓN

Pk2jmBDMDBSWPSC42MTUWFP24ALUB4

PÁG. 1387/2078



**APELLIDOS Y NOMBRE / RAZÓN SOCIAL**

NAVARRO NAVARRO FELIPE

NIF

***4181*

EXPEDIENTE

1026752

ANUALIDAD DE PAGO

1ª

IMPORTES POR ANUALIDAD

	2023	2024	2025	2026	2027
IMPORTE MÁXIMO SUBVENCIONABLE	2.114,59 €	2.114,59 €	2.114,59 €	2.114,59 €	2.114,59 €
IMPORTE MEDIO DE TRANSFERENCIA (€/ha)	247,90 €	247,90 €	247,90 €	247,90 €	247,90 €

RESUMEN DE UNIDADES

Cód	GRUPO DE PAGO	Sup. Dec. Admisible (ha)	Sup. Comprometida (ha)	Sup. ajustada compromiso (1) (ha)	% sobredec.	Sup. Resuelta (ha)	Importe Declarado	Importe Topado	Importe Resuelto	Importe tras sobredec.
429	OLIVAR	8,53		8,53	0,00	8,53	2.114,59	2.114,59	2.114,59	2.114,59
TOTAL		8,53	8,53	8,53		8,53	2.114,59	2.114,59	2.114,59	2.114,59

APLICACIÓN DE REDUCCIONES Y PENALIZACIONES

GRUPO DE PAGO	Importe Calculado	Importe prereduc.	Criterios de subvencionabilidad y compromisos	Presentación tardía	Omisión declaración	Condicionalidad	IMPORTE (Euros) RESUELTO
OLIVAR	2.114,59	2.114,59	0,00	0,00	0,00	0,00	2.114,59
TOTAL	2.114,59	2.114,59					2.114,59

RESUMEN DE PAGOS**IMPORTE (Euros)**

	RESUELTO	FEADER	MAPA	CAPADR
OLIVAR - Pago realizado	2.114,59 €	1.797,40 €	207,44 €	109,75 €

RECINTOS RESUELTOS

REF.	REFERENCIA SIGPAC	CULTIVO	DESCRIPCIÓN CULTIVO	S/R G.PAGO	PEND. MEDIA (%)	SUP. DEC. ADMISIBLE (ha)	SUP. COMPROM. (ha)	SUP. AJUSTADA COMPR.(1) (ha)	SUP. CONY. SIGPAC (ha)	SUP. CERTIE (ha)	SUP. CAMPO (ha)	SUP. CAMPO DETER. CULT. DECLARADO (ha)	SUP. DEC. REDUCIDA (ha)	SUP. RESUELTA (ha)
1700000002929074	21-078-030-00053-003	101007	OLIVAR-MANZANILLA	S 429	27,00	2,22	2,22	2,22	2,22	2,22			2,22	2,22
1700000002929075	21-078-030-00078-003	101007	OLIVAR-MANZANILLA	S 429	8,70	0,75	0,75	0,75	0,75	0,75			0,75	0,75
1700000002929076	21-078-030-00119-005	101007	OLIVAR-MANZANILLA	S 429	22,20	1,63	1,63	1,63	1,63	1,63			1,63	1,63
1700000002929077	21-078-039-00083-001	101007	OLIVAR-MANZANILLA	S 429	13,60	0,43	0,43	0,43	0,43	0,43			0,43	0,43
1700000002929078	21-078-047-00061-002	101007	OLIVAR-MANZANILLA	S 429	16,10	3,50	3,50	3,50	3,50	3,50			3,50	3,50

(1) Superficie declarada admisible ajustada con la superficie comprometida.
(2) Factor de penalización valorando el alcance para el tipo de compromiso.

Puede verificar la integridad de una copia de este documento mediante la lectura del código QR adjunto o mediante el acceso a la dirección <https://ws050.juntadeandalucia.es/verificarFirma> indicando el código de VERIFICACIÓN

FIRMADO POR

RAQUEL MARIA ESPIN CRESPO

18/12/2024

VERIFICACIÓN

Pk2jmBDMDBSWPSC42MTUWFP24ALUB4

PÁG. 1388/2078



**APELLIDOS Y NOMBRE / RAZÓN SOCIAL**

NAVARRO ORTEGA RUFINO

NIF

****0846*

EXPEDIENTE

1247492

ANUALIDAD DE PAGO

1ª

IMPORTES POR ANUALIDAD

	2023	2024	2025	2026	2027
IMPORTE MÁXIMO SUBVENCIONABLE	3.719,33 €	3.719,33 €	3.719,33 €	3.719,33 €	3.719,33 €
IMPORTE MEDIO DE TRANSFERENCIA (€/ha)	216,24 €	216,24 €	216,24 €	216,24 €	216,24 €

RESUMEN DE UNIDADES

Cód	GRUPO DE PAGO	Sup. Dec. Admisible (ha)	Sup. Comprometida (ha)	Sup. ajustada compromiso (1) (ha)	% sobredec.	Sup. Resuelta (ha)	Importe Declarado	Importe Topado	Importe Resuelto	Importe tras sobredec.
432	FRUTALES SECANO	17,20		17,20	0,00	17,20	3.719,33	3.719,33	3.719,33	3.719,33
TOTAL		17,20	17,20	17,20		17,20	3.719,33	3.719,33	3.719,33	3.719,33

APLICACIÓN DE REDUCCIONES Y PENALIZACIONES

GRUPO DE PAGO	Importe Calculado	Importe prereduc.	Criterios de subvencionabilidad y compromisos	Presentación tardía	Omisión declaración	Condicionalidad	IMPORTE (Euros) RESUELTO
FRUTALES SECANO	3.719,33		0,00	0,00	0,00	0,00	3.719,33
TOTAL	3.719,33	3.719,33					3.719,33

RESUMEN DE PAGOS**IMPORTE (Euros)**

	RESUELTO	FEADER	MAPA	CAPADR
FRUTALES SECANO - Pago realizado	3.719,33 €	3.161,43 €	364,87 €	193,03 €

RECINTOS RESUELTOS

REF.	REFERENCIA SIGPAC	CULTIVO DESCRIPCIÓN CULTIVO	S/R G.PAGO	PEND. MEDIA (%)	SUP. DEC. ADMISIBLE (ha)	SUP. COMPROM. (ha)	SUP. AJUSTADA COMPROM. (1) (ha)	SUP. CONY. SIGPAC (ha)	SUP. CERTIE (ha)	SUP. CAMPO (ha)	SUP. CAMPO DETER. CULT. DECLARADO (ha)	SUP. DEC. REDUCIDA (ha)	SUP. RESUELTA (ha)
1700000004654430	21-070-002-00069-001	117129 CASTAÑOS-TEMPRANA	S 432	28,70	1,09	1,09	1,09	1,09	1,09			1,09	1,09
1700000004654431	21-070-002-00070-001	117129 CASTAÑOS-TEMPRANA	S 432	26,40	0,22	0,22	0,22	0,22	0,22			0,22	0,22
1700000004654432	21-070-002-00071-001	117129 CASTAÑOS-TEMPRANA	S 432	20,80	0,37	0,37	0,37	0,37	0,37			0,37	0,37
1700000004654433	21-070-002-00076-002	117129 CASTAÑOS-TEMPRANA	S 432	30,50	1,56	1,56	1,56	1,56	1,56			1,56	1,56
1700000004654434	21-070-005-00181-002	117129 CASTAÑOS-TEMPRANA	S 432	42,10	10,06	10,06	10,06	10,06	10,06			10,06	10,06
1700000004654435	21-070-002-00064-001	117129 CASTAÑOS-TEMPRANA	S 432	30,00	1,13	1,13	1,13	1,13	1,13			1,13	1,13
1700000004654436	21-070-002-00077-001	117129 CASTAÑOS-TEMPRANA	S 432	34,00	1,62	1,62	1,62	1,62	4,18			1,62	1,62
1700000004654438	21-070-005-00182-002	117129 CASTAÑOS-TEMPRANA	S 432	41,50	1,15	1,15	1,15	1,15	1,15			1,15	1,15

INCIDENCIAS**INCIDENCIA DESCRIPCIÓN**

- 100402 Recinto solicitado no forma parte de ningún organismo de control autorizado para la producción ecológica en Andalucía o fecha de inscripción posterior al plazo establecido (Anexo I. Criterios de Subvencionabilidad. Orden 28 de marzo de 2023).
Ref:1700000004654437 Recinto:21-070-003-00012-00003 Cultivo:117129 CASTAÑOS-TEMPRANA Secano
- 100424 Solicita recinto que no está comprometido para la operación.
Ref:1700000004654437 Recinto:21-070-003-00012-00003 Cultivo:117129 CASTAÑOS-TEMPRANA Secano

(1) Superficie declarada admisible ajustada con la superficie comprometida.
(2) Factor de penalización valorando el alcance para el tipo de compromiso.

Puede verificar la integridad de una copia de este documento mediante la lectura del código QR adjunto o mediante el acceso a la dirección <https://ws050.juntadeandalucia.es/verificarFirma> indicando el código de VERIFICACIÓN

FIRMADO POR

RAQUEL MARIA ESPIN CRESPO

18/12/2024

VERIFICACIÓN

Pk2jmBDMDBSWPSC42MTUWFP24ALUB4

PÁG. 1389/2078





APELLIDOS Y NOMBRE / RAZÓN SOCIAL

NAVARRO RONCERO ANGELES

NIF
****7408*

EXPEDIENTE
1142565

ANUALIDAD DE PAGO
1ª

IMPORTES POR ANUALIDAD

	2023	2024	2025	2026	2027
IMPORTE MÁXIMO SUBVENCIONABLE	1.295,28 €	1.295,28 €	1.295,28 €	1.295,28 €	1.295,28 €
IMPORTE MEDIO DE TRANSFERENCIA (€/ha)	216,24 €	216,24 €	216,24 €	216,24 €	216,24 €

RESUMEN DE UNIDADES

Cód	GRUPO DE PAGO	Sup. Dec. Admisible (ha)	Sup. Comprometida (ha)	Sup. ajustada compromiso (1) (ha)	% sobredec.	Sup. Resuelta (ha)	Importe Declarado	Importe Topado	Importe Resuelto	Importe tras sobredec.
432	FRUTALES SECANO	5,99		5,99	0,00	5,99	1.295,28	1.295,28	1.295,28	1.295,28
TOTAL		5,99	5,99	5,99		5,99	1.295,28	1.295,28	1.295,28	1.295,28

APLICACIÓN DE REDUCCIONES Y PENALIZACIONES

GRUPO DE PAGO	Importe Calculado	Importe prereduc.	Criterios de subvencionabilidad y compromisos	Presentación tardía	Omisión declaración	Condicionalidad	IMPORTE (Euros) RESUELTO
FRUTALES SECANO	1.295,28	1.295,28	0,00	0,00	0,00	0,00	1.295,28
TOTAL	1.295,28	1.295,28					1.295,28

RESUMEN DE PAGOS

	IMPORTE (Euros)			
	RESUELTO	FEADER	MAPA	CAPADR
FRUTALES SECANO - Pago realizado	1.295,28 €	1.100,99 €	127,07 €	67,22 €

RECINTOS RESUELTOS

REF.	REFERENCIA SIGPAC	CULTIVO	DESCRIPCIÓN CULTIVO	S/R	G.PAGO	PEND. MEDIA (%)	SUP. DEC. ADMISIBLE (ha)	SUP. COMPROM. (ha)	SUP. AJUSTADA COMPR.(1) (ha)	SUP. CONY. SIGPAC (ha)	SUP. CERTIE (ha)	SUP. CAMPO (ha)	SUP. CAMPO DETER. CULT. DECLARADO (ha)	SUP. DEC. REDUCIDA (ha)	SUP. RESUELTA (ha)
6909345	21-022-005-00020-001	117000	CASTAÑOS-SIN VARIEDAD	S	432	34,40	0,67	0,67	0,67		0,67			0,67	0,67
6909346	21-022-005-00033-001	117000	CASTAÑOS-SIN VARIEDAD	S	432	16,40	5,32	5,32	5,32		5,32			5,32	5,32

(1) Superficie declarada admisible ajustada con la superficie comprometida.
(2) Factor de penalización valorando el alcance para el tipo de compromiso.

Puede verificar la integridad de una copia de este documento mediante la lectura del código QR adjunto o mediante el acceso a la dirección <https://ws050.juntadeandalucia.es/verificarFirma> indicando el código de VERIFICACIÓN

FIRMADO POR

RAQUEL MARIA ESPIN CRESPO

18/12/2024

VERIFICACIÓN

Pk2jmBDMDBSWPSC42MTUWFP24ALUB4

PÁG. 1390/2078



**APELLIDOS Y NOMBRE / RAZÓN SOCIAL**

NAVARRO RONCERO ESTHER

NIF
***7242*EXPEDIENTE
1148435ANUALIDAD
DE PAGO
1ª**IMPORTES POR ANUALIDAD**

	2023	2024	2025	2026	2027
IMPORTE MÁXIMO SUBVENCIONABLE	4.658,58 €	4.658,58 €	4.658,58 €	4.658,58 €	4.658,58 €
IMPORTE MEDIO DE TRANSFERENCIA (€/ha)	230,85 €	230,85 €	230,85 €	230,85 €	230,85 €

RESUMEN DE UNIDADES

Cód	GRUPO DE PAGO	Sup. Dec. Admisible (ha)	Sup. Comprometida (ha)	Sup. ajustada compromiso (1) (ha)	% sobredecc.	Sup. Resuelta (ha)	Importe Declarado	Importe Topado	Importe Resuelto	Importe tras sobredecc.
432	FRUTALES SECANO	17,97		17,97	0,00	17,97	3.885,83	3.885,83	3.885,83	3.885,83
433	FRUTALES REGADÍO	2,21		2,21	0,00	2,21	772,75	772,75	772,75	772,75
TOTAL		20,18	20,18	20,18		20,18	4.658,58	4.658,58	4.658,58	4.658,58

APLICACIÓN DE REDUCCIONES Y PENALIZACIONES

GRUPO DE PAGO	Importe Calculado	Importe prereduc.	Criterios de subvencionabilidad y compromisos	Presentación tardía	Omisión declaración	Condicionalidad	IMPORTE (Euros) RESUELTO
FRUTALES REGADÍO	772,75	772,75	0,00	0,00	0,00	0,00	772,75
FRUTALES SECANO	3.885,83	3.885,83	0,00	0,00	0,00	0,00	3.885,83
TOTAL	4.658,58	4.658,58					4.658,58

RESUMEN DE PAGOS

	RESUELTO	FEADER	MAPA	CAPADR
FRUTALES REGADÍO - Pago realizado	772,75 €	656,84 €	75,81 €	40,10 €
FRUTALES SECANO - Pago realizado	3.885,83 €	3.302,96 €	381,20 €	201,67 €
TOTAL	4.658,58 €	3.959,80 €	457,01 €	241,77 €

RECINTOS RESUELTOS

REF.	REFERENCIA SIGPAC	CULTIVO DESCRIPCIÓN CULTIVO	S/R G.PAGO	PEND. MEDIA (%)	SUP. DEC. ADMISIBLE (ha)	SUP. COMPROM. (ha)	SUP. AJUSTADA COMPROM. (1) (ha)	SUP. CONV. SIGPAC (ha)	SUP. CERTIF. (ha)	SUP. CAMPO (ha)	SUP. CAMPO DETER. CULT. DECLARADO (ha)	SUP. DEC. REDUCIDA (ha)	SUP. RESUELTA (ha)
-777080	21-022-004-00044-010	117090 CASTAÑOS-PELONA	S	432	37,50	0,02	0,02	0,02	0,02			0,02	0,02
-777079	21-022-004-00044-008	117090 CASTAÑOS-PELONA	S	432	21,30	0,15	0,15	0,15	0,15			0,15	0,15
-777078	21-022-004-00011-004	117090 CASTAÑOS-PELONA	S	432	29,00	0,03	0,03	0,03	0,03			0,03	0,03
170000005873988	21-022-002-00139-002	117090 CASTAÑOS-PELONA	S	432	21,60	0,05	0,05	0,05	0,05			0,05	0,05
170000005873989	21-022-004-00009-002	117090 CASTAÑOS-PELONA	S	432	28,40	3,23	3,23	3,23	3,23			3,23	3,23
170000005873990	21-022-004-00050-001	117090 CASTAÑOS-PELONA	S	432	27,00	0,11	0,11	0,11	0,11			0,11	0,11
170000005873993	21-022-003-00029-001	117090 CASTAÑOS-PELONA	S	432	35,50	7,53	7,53	7,53	7,53			7,53	7,53
170000005873994	21-022-004-00044-006	117090 CASTAÑOS-PELONA	S	432	21,30	1,12	1,12	1,12	1,12			1,12	1,12
170000005873998	21-022-003-00036-002	117090 CASTAÑOS-PELONA	S	432	30,20	2,77	2,77	2,77	2,77			2,77	2,77
170000005874000	21-022-004-00044-002	117090 CASTAÑOS-PELONA	S	432	25,80	2,34	2,34	2,34	2,34			2,34	2,34
170000005874001	21-022-004-00008-001	117090 CASTAÑOS-PELONA	S	432	12,30	0,10	0,10	0,10	0,10			0,10	0,10
170000005874002	21-022-002-00155-001	117090 CASTAÑOS-PELONA	S	432	18,60	0,12	0,12	0,12	0,12			0,12	0,12
170000005874003	21-022-004-00009-001	117090 CASTAÑOS-PELONA	S	432	25,90	0,40	0,40	0,40	0,40			0,40	0,40
170000005873997	21-022-004-00001-002	117090 CASTAÑOS-PELONA	R	433	16,90	2,21	2,21	2,21	2,21			2,21	2,21

INCIDENCIAS**INCIDENCIA DESCRIPCIÓN**

- 226 Recinto abandonado según SIGPAC por el que solicita alguna ayuda/práctica.
 Ref:170000005873999 Recinto:21-022-002-00146-00002 Cultivo:117090 CASTAÑOS-PELONA Secano
 Ref:-101530 Recinto:21-022-003-00029-00004 Cultivo:117090 CASTAÑOS-PELONA Secano
 Ref:-101531 Recinto:21-022-003-00029-00005 Cultivo:117090 CASTAÑOS-PELONA Secano
 Ref:-101532 Recinto:21-022-004-00001-00007 Cultivo:117090 CASTAÑOS-PELONA Secano
- 100424 Solicita recinto que no está comprometido para la operación.
 Ref:170000005873999 Recinto:21-022-002-00146-00002 Cultivo:117090 CASTAÑOS-PELONA Secano
 Ref:-101530 Recinto:21-022-003-00029-00004 Cultivo:117090 CASTAÑOS-PELONA Secano
 Ref:-101531 Recinto:21-022-003-00029-00005 Cultivo:117090 CASTAÑOS-PELONA Secano
 Ref:-101532 Recinto:21-022-004-00001-00007 Cultivo:117090 CASTAÑOS-PELONA Secano

(1) Superficie declarada admisible ajustada con la superficie comprometida.
 (2) Factor de penalización valorando el alcance para el tipo de compromiso.

Puede verificar la integridad de una copia de este documento mediante la lectura del código QR adjunto o mediante el acceso a la dirección <https://ws050.juntadeandalucia.es/verificarFirma> indicando el código de VERIFICACIÓN

FIRMADO POR

RAQUEL MARIA ESPIN CRESPO

18/12/2024

VERIFICACIÓN

Pk2jmBDMDBSWPSC42MTUWFP24ALUB4

PÁG. 1391/2078



**APELLIDOS Y NOMBRE / RAZÓN SOCIAL**

NAVARRO SANCHEZ CARMELO

NIF

***9346*

EXPEDIENTE

1130212

ANUALIDAD DE PAGO

1ª

IMPORTES POR ANUALIDAD

	2023	2024	2025	2026	2027
IMPORTE MÁXIMO SUBVENCIONABLE	6.161,25 €	6.161,25 €	6.161,25 €	6.161,25 €	6.161,25 €
IMPORTE MEDIO DE TRANSFERENCIA (€/ha)	82,15 €	82,15 €	82,15 €	82,15 €	82,15 €

RESUMEN DE UNIDADES

Cód	GRUPO DE PAGO	Sup. Dec. Admisible (ha)	Sup. Comprometida (ha)	Sup. ajustada compromiso (1) (ha)	% sobredec.	Sup. Resuelta (ha)	Importe Declarado	Importe Topado	Importe Resuelto	Importe tras sobredec.
428	PASTOS ASOCIADOS A GANADERÍA ECOLÓGICA	109,27		75,00	0,00	75,00	6.161,25	6.161,25	6.161,25	6.161,25
TOTAL		109,27	75,00	75,00		75,00	6.161,25	6.161,25	6.161,25	6.161,25

APLICACIÓN DE REDUCCIONES Y PENALIZACIONES

GRUPO DE PAGO	Importe Calculado	Importe prerreduc.	Criterios de subvencionabilidad y compromisos	Presentación tardía	Omisión declaración	Condicionidad	IMPORTE (Euros) RESUELTO
PASTOS ASOCIADOS A GANADERÍA	6.161,25	6.161,25	0,00	0,00	0,00	0,00	6.161,25
TOTAL	6.161,25	6.161,25					6.161,25

RESUMEN DE PAGOS**IMPORTE (Euros)**

	RESUELTO	FEADER	MAPA	CAPADR
PASTOS ASOCIADOS A GANADERÍA ECOLÓGICA - Pago realizado	6.161,25 €	5.237,06 €	604,42 €	319,77 €

RECINTOS RESUELTOS

REE	REFERENCIA SIGPAC	CULTIVO DESCRIPCIÓN CULTIVO	S/R G.PAGO	PEND. MEDIA (%)	SUP. DEC. ADMISIBLE (ha)	SUP. COMPROM. (ha)	SUP. AJUSTADA COMPROM. (1) (ha)	SUP. CONV. SIGPAC (ha)	SUP. CERTIF. (ha)	SUP. CAMPO (ha)	SUP. CAMPO DETER. CULT. DECLARADO (ha)	SUP. DEC. REDUCIDA (ha)	SUP. RESUELTA (ha)
1700000005462026	21-020-003-00109-002	62000 PASTOS PERMANENTES DE 5 O MAS AÑOS-SIN VARIEDAD	S 428	6,90	5,37	5,37	5,37	5,37	5,37			5,37	5,37
1700000005462027	21-039-003-00069-001	62000 PASTOS PERMANENTES DE 5 O MAS AÑOS-SIN VARIEDAD	S 428	13,90	16,27	16,27	16,27	16,27	16,27			16,27	16,27
1700000005462028	21-039-003-00074-006	62000 PASTOS PERMANENTES DE 5 O MAS AÑOS-SIN VARIEDAD	S 428	4,00	0,54	0,54	0,54	0,54	0,54			0,54	0,54
1700000005462029	21-039-003-00069-003	62000 PASTOS PERMANENTES DE 5 O MAS AÑOS-SIN VARIEDAD	S 428	6,60	3,48	3,48	3,48	3,48	3,48			3,48	3,48
1700000005462030	21-020-003-00110-001	62000 PASTOS PERMANENTES DE 5 O MAS AÑOS-SIN VARIEDAD	S 428	8,30	1,43	1,43	1,43	1,43	1,43			1,43	1,43
1700000005462031	21-039-003-00045-002	62000 PASTOS PERMANENTES DE 5 O MAS AÑOS-SIN VARIEDAD	S 428	5,90	3,37	3,37	3,37	3,37	3,37			3,37	3,37
1700000005462032	21-039-003-80013-005	62000 PASTOS PERMANENTES DE 5 O MAS AÑOS-SIN VARIEDAD	S 428	10,90	0,02	0,02	0,02	0,02	0,02			0,02	0,02
1700000005462033	21-039-003-00070-005	62000 PASTOS PERMANENTES DE 5 O MAS AÑOS-SIN VARIEDAD	S 428	8,70	4,03	4,03	4,03	4,03	4,03			4,03	4,03
1700000005462034	21-020-003-00111-003	62000 PASTOS PERMANENTES DE 5 O MAS AÑOS-SIN VARIEDAD	S 428	10,60	18,64	18,64	18,64	18,64	18,64			18,64	18,64
1700000005462035	21-020-003-00112-001	62000 PASTOS PERMANENTES DE 5 O MAS AÑOS-SIN VARIEDAD	S 428	20,70	1,60	1,60	1,60	1,60	1,60			1,60	1,60
1700000005462036	21-039-003-00046-001	62000 PASTOS PERMANENTES DE 5 O MAS AÑOS-SIN VARIEDAD	S 428	10,10	1,78	1,78	1,78	1,78	1,78			1,78	1,78
1700000005462037	21-039-003-00046-002	62000 PASTOS PERMANENTES DE 5 O MAS AÑOS-SIN VARIEDAD	S 428	24,90	2,35	2,35	2,35	2,35	2,35			2,35	2,35
1700000005462038	21-039-003-00046-003	62000 PASTOS PERMANENTES DE 5 O MAS AÑOS-SIN VARIEDAD	S 428	33,40	47,61	47,61	47,61	47,61	56,01			47,61	47,61
1700000005462039	21-020-003-00109-003	62000 PASTOS PERMANENTES DE 5 O MAS AÑOS-SIN VARIEDAD	S 428	7,60	2,78	2,78	2,78	2,78	2,78			2,78	2,78

INCIDENCIAS**INCIDENCIA DESCRIPCIÓN**

100407 Explotación solicitada no forma parte de ningún organismo de control autorizado para la producción ecológica en Andalucía o fecha de inscripción posterior al plazo establecido (Anexo I. Criterios de Subvencionabilidad. Orden 28 de marzo de 2023).
Explotación:ES210200000021 Especie:CAPRINA
Explotación:ES210200000021 Especie:PORCINO
Explotación:ES210390000154 Especie:PORCINO

(1) Superficie declarada admisible ajustada con la superficie comprometida.
(2) Factor de penalización valorando el alcance para el tipo de compromiso.

Puede verificar la integridad de una copia de este documento mediante la lectura del código QR adjunto o mediante el acceso a la dirección <https://ws050.juntadeandalucia.es/verificarFirma> indicando el código de VERIFICACIÓN

FIRMADO POR

RAQUEL MARIA ESPIN CRESPO

18/12/2024

VERIFICACIÓN

Pk2jmBDMDBSWPSC42MTUWFP24ALUB4

PÁG. 1392/2078



**Datos considerados para el Cálculo de la Carga Ganadera mínima y máxima del expediente**

Explotación	Especie	Inscrito en Sipea y Admisible	Ugm Calculada para CG Mínima	Ugm Calculada para CG Máxima
ES210200000021	BOVINA	SI	22,74	22,74
ES210200000021	CAPRINA	NO	0,00	21,16
ES210200000021	PORCINO	NO	0,00	0,00
ES210390000154	BOVINA	SI	27,63	27,63
ES210390000154	PORCINO	NO	0,00	0,00
			50,37	71,53

Superficie determinada para Cálculo Carga Ganadera Mínima: 115,24 ha

Superficie determinada para Cálculo Carga Ganadera Máxima: 115,24 ha

Carga Ganadera Mínima Expediente: 0,44 ugm/ha

Carga Ganadera Máxima Expediente: 0,62 ugm/ha

Recintos Determinados para el Cálculo de Garga Ganadera Mínima

REF.	REFERENCIA SIGPAC	CULTIVO	DESCRIPCIÓN CULTIVO	S/R	SUP. RESUELTA (ha)
-1506256	21-020-003-00077-00004	63000	PASTOS DE MENOS DE 5 AÑOS-SIN VARIEDAD	S	0,02
-1506254	21-020-003-00077-00002	63000	PASTOS DE MENOS DE 5 AÑOS-SIN VARIEDAD	R	0,02
-1506251	21-020-003-00082-00002	63000	PASTOS DE MENOS DE 5 AÑOS-SIN VARIEDAD	R	0,14
-1506243	21-020-003-00081-00002	63000	PASTOS DE MENOS DE 5 AÑOS-SIN VARIEDAD	R	0,26
5486433	21-020-003-00097-00001	62000	PASTOS PERMANENTES DE 5 O MAS AÑOS-SIN VARIEDAD	S	2,79
5486434	21-020-003-00092-00001	62000	PASTOS PERMANENTES DE 5 O MAS AÑOS-SIN VARIEDAD	S	1,77
5486435	21-020-003-00096-00002	62000	PASTOS PERMANENTES DE 5 O MAS AÑOS-SIN VARIEDAD	S	0,12
5486436	21-020-003-00096-00001	62000	PASTOS PERMANENTES DE 5 O MAS AÑOS-SIN VARIEDAD	S	0,85
1700000005462026	21-020-003-00109-00002	62000	PASTOS PERMANENTES DE 5 O MAS AÑOS-SIN VARIEDAD	S	5,37
1700000005462027	21-039-003-00069-00001	62000	PASTOS PERMANENTES DE 5 O MAS AÑOS-SIN VARIEDAD	S	16,27
1700000005462028	21-039-003-00074-00006	62000	PASTOS PERMANENTES DE 5 O MAS AÑOS-SIN VARIEDAD	S	0,54
1700000005462029	21-039-003-00069-00003	62000	PASTOS PERMANENTES DE 5 O MAS AÑOS-SIN VARIEDAD	S	3,48
1700000005462030	21-020-003-00110-00001	62000	PASTOS PERMANENTES DE 5 O MAS AÑOS-SIN VARIEDAD	S	1,43
1700000005462031	21-039-003-00045-00002	62000	PASTOS PERMANENTES DE 5 O MAS AÑOS-SIN VARIEDAD	S	3,37
1700000005462032	21-039-003-80013-00005	62000	PASTOS PERMANENTES DE 5 O MAS AÑOS-SIN VARIEDAD	S	0,02
1700000005462033	21-039-003-00070-00005	62000	PASTOS PERMANENTES DE 5 O MAS AÑOS-SIN VARIEDAD	S	4,03
1700000005462034	21-020-003-00111-00003	62000	PASTOS PERMANENTES DE 5 O MAS AÑOS-SIN VARIEDAD	S	18,64
1700000005462035	21-020-003-00112-00001	62000	PASTOS PERMANENTES DE 5 O MAS AÑOS-SIN VARIEDAD	S	1,60
1700000005462036	21-039-003-00046-00001	62000	PASTOS PERMANENTES DE 5 O MAS AÑOS-SIN VARIEDAD	S	1,78
1700000005462037	21-039-003-00046-00002	62000	PASTOS PERMANENTES DE 5 O MAS AÑOS-SIN VARIEDAD	S	2,35
1700000005462038	21-039-003-00046-00003	62000	PASTOS PERMANENTES DE 5 O MAS AÑOS-SIN VARIEDAD	S	47,61
1700000005462039	21-020-003-00109-00003	62000	PASTOS PERMANENTES DE 5 O MAS AÑOS-SIN VARIEDAD	S	2,78

Recintos Determinados para el Cálculo de Garga Ganadera Máxima

REF.	REFERENCIA SIGPAC	CULTIVO	DESCRIPCIÓN CULTIVO	S/R	SUP. RESUELTA (ha)
-1506256	21-020-003-00077-00004	63000	PASTOS DE MENOS DE 5 AÑOS-SIN VARIEDAD	S	0,02
-1506254	21-020-003-00077-00002	63000	PASTOS DE MENOS DE 5 AÑOS-SIN VARIEDAD	R	0,02
-1506251	21-020-003-00082-00002	63000	PASTOS DE MENOS DE 5 AÑOS-SIN VARIEDAD	R	0,14
-1506243	21-020-003-00081-00002	63000	PASTOS DE MENOS DE 5 AÑOS-SIN VARIEDAD	R	0,26

(1) Superficie declarada admisible ajustada con la superficie comprometida.
(2) Factor de penalización valorando el alcance para el tipo de compromiso.Puede verificar la integridad de una copia de este documento mediante la lectura del código QR adjunto o mediante el acceso a la dirección <https://ws050.juntadeandalucia.es/verificarFirma> indicando el código de VERIFICACIÓN

FIRMADO POR

RAQUEL MARIA ESPIN CRESPO

18/12/2024

VERIFICACIÓN

Pk2jmBDMDBSWPSC42MTUWFP24ALUB4

PÁG. 1393/2078



**Datos considerados para el Cálculo de la Carga Ganadera mínima y máxima del expediente****Recintos Determinados para el Cálculo de Garga Ganadera Máxima**

REF.	REFERENCIA SIGPAC	CULTIVO	DESCRIPCIÓN CULTIVO	SUP.	
				S/R	RESUELTA (ha)
5486433	21-020-003-00097-00001	62000	PASTOS PERMANENTES DE 5 O MAS AÑOS-SIN VARIEDAD	S	2,79
5486434	21-020-003-00092-00001	62000	PASTOS PERMANENTES DE 5 O MAS AÑOS-SIN VARIEDAD	S	1,77
5486435	21-020-003-00096-00002	62000	PASTOS PERMANENTES DE 5 O MAS AÑOS-SIN VARIEDAD	S	0,12
5486436	21-020-003-00096-00001	62000	PASTOS PERMANENTES DE 5 O MAS AÑOS-SIN VARIEDAD	S	0,85
1700000005462026	21-020-003-00109-00002	62000	PASTOS PERMANENTES DE 5 O MAS AÑOS-SIN VARIEDAD	S	5,37
1700000005462027	21-039-003-00069-00001	62000	PASTOS PERMANENTES DE 5 O MAS AÑOS-SIN VARIEDAD	S	16,27
1700000005462028	21-039-003-00074-00006	62000	PASTOS PERMANENTES DE 5 O MAS AÑOS-SIN VARIEDAD	S	0,54
1700000005462029	21-039-003-00069-00003	62000	PASTOS PERMANENTES DE 5 O MAS AÑOS-SIN VARIEDAD	S	3,48
1700000005462030	21-020-003-00110-00001	62000	PASTOS PERMANENTES DE 5 O MAS AÑOS-SIN VARIEDAD	S	1,43
1700000005462031	21-039-003-00045-00002	62000	PASTOS PERMANENTES DE 5 O MAS AÑOS-SIN VARIEDAD	S	3,37
1700000005462032	21-039-003-80013-00005	62000	PASTOS PERMANENTES DE 5 O MAS AÑOS-SIN VARIEDAD	S	0,02
1700000005462033	21-039-003-00070-00005	62000	PASTOS PERMANENTES DE 5 O MAS AÑOS-SIN VARIEDAD	S	4,03
1700000005462034	21-020-003-00111-00003	62000	PASTOS PERMANENTES DE 5 O MAS AÑOS-SIN VARIEDAD	S	18,64
1700000005462035	21-020-003-00112-00001	62000	PASTOS PERMANENTES DE 5 O MAS AÑOS-SIN VARIEDAD	S	1,60
1700000005462036	21-039-003-00046-00001	62000	PASTOS PERMANENTES DE 5 O MAS AÑOS-SIN VARIEDAD	S	1,78
1700000005462037	21-039-003-00046-00002	62000	PASTOS PERMANENTES DE 5 O MAS AÑOS-SIN VARIEDAD	S	2,35
1700000005462038	21-039-003-00046-00003	62000	PASTOS PERMANENTES DE 5 O MAS AÑOS-SIN VARIEDAD	S	47,61
1700000005462039	21-020-003-00109-00003	62000	PASTOS PERMANENTES DE 5 O MAS AÑOS-SIN VARIEDAD	S	2,78

Incidencias de carga ganadera**INCIDENCIA DESCRIPCIÓN**

100407	Explotación solicitada no forma parte de ningún organismo de control autorizado para la producción ecológica en Andalucía o fecha de inscripción posterior al plazo establecido (Anexo I. Criterios de Subvencionabilidad. Orden 28 de marzo de 2023). Explotación:ES210200000021 Especie:CAPRINA Explotación:ES210200000021 Especie:PORCINO Explotación:ES210390000154 Especie:PORCINO
--------	--

(1) Superficie declarada admisible ajustada con la superficie comprometida.
(2) Factor de penalización valorando el alcance para el tipo de compromiso.

Puede verificar la integridad de una copia de este documento mediante la lectura del código QR adjunto o mediante el acceso a la dirección <https://ws050.juntadeandalucia.es/verificarFirma> indicando el código de VERIFICACIÓN

FIRMADO POR	RAQUEL MARIA ESPIN CRESPO	18/12/2024	
VERIFICACIÓN	Pk2jmBDMDBSWPSC42MTUWFP24ALUB4	PÁG. 1394/2078	

**APELLIDOS Y NOMBRE / RAZÓN SOCIAL**

NAVARRO SOTO MARIA CARMEN

NIF

***6131*

EXPEDIENTE

1255052

ANUALIDAD DE PAGO

1ª

IMPORTES POR ANUALIDAD

	2023	2024	2025	2026	2027
IMPORTE MÁXIMO SUBVENCIONABLE	4.509,21 €	4.509,21 €	4.509,21 €	4.509,21 €	4.509,21 €
IMPORTE MEDIO DE TRANSFERENCIA (€/ha)	82,15 €	82,15 €	82,15 €	82,15 €	82,15 €

RESUMEN DE UNIDADES

Cód	GRUPO DE PAGO	Sup. Dec. Admisible (ha)	Sup. Comprometida (ha)	Sup. ajustada compromiso (1) (ha)	% sobredec.	Sup. Resuelta (ha)	Importe Declarado	Importe Topado	Importe Resuelto	Importe tras sobredec.
428	PASTOS ASOCIADOS A GANADERÍA ECOLÓGICA	54,89		54,89	0,00	54,89	4.509,21	4.509,21	4.509,21	4.509,21
TOTAL		54,89	54,89	54,89		54,89	4.509,21	4.509,21	4.509,21	4.509,21

APLICACIÓN DE REDUCCIONES Y PENALIZACIONES

GRUPO DE PAGO	Importe Calculado	Importe prereduc.	Criterios de subvencionabilidad y compromisos	Presentación tardía	Omisión declaración	Condicionidad	IMPORTE (Euros) RESUELTO
PASTOS ASOCIADOS A GANADERÍA	4.509,21	4.509,21	0,00	0,00	0,00	0,00	4.509,21
TOTAL	4.509,21	4.509,21					4.509,21

RESUMEN DE PAGOS**IMPORTE (Euros)**

PASTOS ASOCIADOS A GANADERÍA ECOLÓGICA - Pago realizado	RESUELTO	FEADER	MAPA	CAPADR
	4.509,21 €	3.832,83 €	442,35 €	234,03 €

RECINTOS RESUELTOS

REE	REFERENCIA SIGPAC	CULTIVO	DESCRIPCIÓN CULTIVO	S/R G.PAGO	PEND. MEDIA (%)	SUP. DEC. ADMISIBLE (ha)	SUP. COMPROM. (ha)	SUP. AJUSTADA COMPROM. (1) (ha)	SUP. CONV. SIGPAC (ha)	SUP. CERTIF. (ha)	SUP. CAMPO (ha)	SUP. CAMPO DETER. CULT. DECLARADO (ha)	SUP. DEC. REDUCIDA (ha)	SUP. RESUELTA (ha)
-1525819	21-029-002-00168-012	62000	PASTOS PERMANENTES DE 5 O MAS AÑOS-SIN VARIEDAD	S 428	10,30	6,65	6,65	6,65		6,65			6,65	6,65
-1525818	21-029-002-00144-012	62000	PASTOS PERMANENTES DE 5 O MAS AÑOS-SIN VARIEDAD	S 428	13,90	0,12	0,12	0,12		0,12			0,12	0,12
-161232	21-029-002-00143-006	62000	PASTOS PERMANENTES DE 5 O MAS AÑOS-SIN VARIEDAD	S 428	15,30	0,40	0,40	0,40		0,40			0,40	0,40
1700000005942653	21-027-001-00029-001	62000	PASTOS PERMANENTES DE 5 O MAS AÑOS-SIN VARIEDAD	S 428	10,70	13,98	13,98	13,98		13,98			13,98	13,98
1700000005942654	21-029-002-00143-037	62000	PASTOS PERMANENTES DE 5 O MAS AÑOS-SIN VARIEDAD	S 428	20,80	0,20	0,20	0,20		0,20			0,20	0,20
1700000005942655	21-029-002-00143-034	62000	PASTOS PERMANENTES DE 5 O MAS AÑOS-SIN VARIEDAD	S 428	15,80	0,12	0,12	0,12		0,12			0,12	0,12
1700000005942656	21-029-002-00143-004	62000	PASTOS PERMANENTES DE 5 O MAS AÑOS-SIN VARIEDAD	S 428	11,40	1,55	1,55	1,55		1,55			1,55	1,55
1700000005942658	21-029-002-00143-010	62000	PASTOS PERMANENTES DE 5 O MAS AÑOS-SIN VARIEDAD	S 428	16,80	27,43	27,43	27,43		27,43			27,43	27,43
1700000005942660	21-029-002-00143-043	62000	PASTOS PERMANENTES DE 5 O MAS AÑOS-SIN VARIEDAD	S 428	9,30	0,10	0,10	0,10		0,10			0,10	0,10
1700000005942661	21-027-001-00029-005	62000	PASTOS PERMANENTES DE 5 O MAS AÑOS-SIN VARIEDAD	S 428	11,80	0,27	0,27	0,27		0,27			0,27	0,27
1700000005942665	21-027-001-00029-002	62000	PASTOS PERMANENTES DE 5 O MAS AÑOS-SIN VARIEDAD	S 428	7,30	4,07	4,07	4,07		4,07			4,07	4,07

(1) Superficie declarada admisible ajustada con la superficie comprometida.
(2) Factor de penalización valorando el alcance para el tipo de compromiso.

Puede verificar la integridad de una copia de este documento mediante la lectura del código QR adjunto o mediante el acceso a la dirección <https://ws050.juntadeandalucia.es/verificarFirma> indicando el código de VERIFICACIÓN

FIRMADO POR

RAQUEL MARIA ESPIN CRESPO

18/12/2024

VERIFICACIÓN

Pk2jmBDMDBSWPSC42MTUWFP24ALUB4

PÁG. 1395/2078



**INCIDENCIAS****INCIDENCIA DESCRIPCIÓN**

- 4272 Verifica que las líneas de declaración de las Solicitudes Únicas no tienen solapes con la capa de Retroactividad Gráfica (ambas de la misma campaña) a nivel de expediente/línea de declaración gráfica de la solicitud.
Ref:-161233 Recinto:21-029-002-00143-00007 Cultivo: - Agregado de la referencia del recinto.:0 Zona de la referencia del recinto.:0 Superficie solapada.:0,89 Id. Incid.:101074958
Ref:170000005942659 Recinto:21-029-002-00143-00011 Cultivo: - Agregado de la referencia del recinto.:0 Zona de la referencia del recinto.:0 Superficie solapada.:0,52 Id. Incid.:101074959
Ref:-161235 Recinto:21-029-002-00143-00013 Cultivo: - Agregado de la referencia del recinto.:0 Zona de la referencia del recinto.:0 Superficie solapada.:8,06 Id. Incid.:101074957
- 100421 Recinto declarado por error para una operación de la 6503, que se ha corregido de oficio marcando la operación correcta, de acuerdo con la fecha de inscripción del recinto en la producción ecológica.
Ref:-1525819 Recinto:21-029-002-00168-00012 Cultivo:62000 PASTOS PERMANENTES DE 5 O MAS AÑOS-SIN VARIEDAD Secano
- 100424 Solicita recinto que no está comprometido para la operación.
Ref:-161233 Recinto:21-029-002-00143-00007 Cultivo:62000 PASTOS PERMANENTES DE 5 O MAS AÑOS-SIN VARIEDAD Secano
Ref:170000005942659 Recinto:21-029-002-00143-00011 Cultivo:62000 PASTOS PERMANENTES DE 5 O MAS AÑOS-SIN VARIEDAD Secano
Ref:-161235 Recinto:21-029-002-00143-00013 Cultivo:62000 PASTOS PERMANENTES DE 5 O MAS AÑOS-SIN VARIEDAD Secano

Datos considerados para el Cálculo de la Carga Ganadera mínima y máxima del expediente

Explotación	Especie	Inscrito en Sipea y Admisible	Ugm Calculada para CG Mínima	Ugm Calculada para CG Máxima
ES210290000392	BOVINA	SI	22,12	22,12
			22,12	22,12

Superficie determinada para Cálculo Carga Ganadera Mínima: 59,17 ha

Superficie determinada para Cálculo Carga Ganadera Máxima: 59,17 ha

Carga Ganadera Mínima Expediente: 0,37 ugm/ha

Carga Ganadera Máxima Expediente: 0,37 ugm/ha

Recintos Determinados para el Cálculo de Garga Ganadera Mínima

REF.	REFERENCIA SIGPAC	CULTIVO	DESCRIPCIÓN CULTIVO	S/R	SUP. RESUELTA (ha)
-1525819	21-029-002-00168-00012	62000	PASTOS PERMANENTES DE 5 O MAS AÑOS-SIN VARIEDAD	S	6,65
-1525818	21-029-002-00144-00012	62000	PASTOS PERMANENTES DE 5 O MAS AÑOS-SIN VARIEDAD	S	0,12
-161235	21-029-002-00143-00013	62000	PASTOS PERMANENTES DE 5 O MAS AÑOS-SIN VARIEDAD	S	0,00
-161233	21-029-002-00143-00007	62000	PASTOS PERMANENTES DE 5 O MAS AÑOS-SIN VARIEDAD	S	0,00
-161232	21-029-002-00143-00006	62000	PASTOS PERMANENTES DE 5 O MAS AÑOS-SIN VARIEDAD	S	0,40
4660930	21-027-001-00029-00004	62000	PASTOS PERMANENTES DE 5 O MAS AÑOS-SIN VARIEDAD	S	1,72
5107485	21-029-010-00040-00001	62000	PASTOS PERMANENTES DE 5 O MAS AÑOS-SIN VARIEDAD	S	2,56
170000005942653	21-027-001-00029-00001	62000	PASTOS PERMANENTES DE 5 O MAS AÑOS-SIN VARIEDAD	S	13,98
170000005942654	21-029-002-00143-00037	62000	PASTOS PERMANENTES DE 5 O MAS AÑOS-SIN VARIEDAD	S	0,20
170000005942655	21-029-002-00143-00034	62000	PASTOS PERMANENTES DE 5 O MAS AÑOS-SIN VARIEDAD	S	0,12
170000005942656	21-029-002-00143-00004	62000	PASTOS PERMANENTES DE 5 O MAS AÑOS-SIN VARIEDAD	S	1,55
170000005942658	21-029-002-00143-00010	62000	PASTOS PERMANENTES DE 5 O MAS AÑOS-SIN VARIEDAD	S	27,43
170000005942659	21-029-002-00143-00011	62000	PASTOS PERMANENTES DE 5 O MAS AÑOS-SIN VARIEDAD	S	0,00
170000005942660	21-029-002-00143-00043	62000	PASTOS PERMANENTES DE 5 O MAS AÑOS-SIN VARIEDAD	S	0,10
170000005942661	21-027-001-00029-00005	62000	PASTOS PERMANENTES DE 5 O MAS AÑOS-SIN VARIEDAD	S	0,27
170000005942665	21-027-001-00029-00002	62000	PASTOS PERMANENTES DE 5 O MAS AÑOS-SIN VARIEDAD	S	4,07

(1) Superficie declarada admisible ajustada con la superficie comprometida.
(2) Factor de penalización valorando el alcance para el tipo de compromiso.Puede verificar la integridad de una copia de este documento mediante la lectura del código QR adjunto o mediante el acceso a la dirección <https://ws050.juntadeandalucia.es/verificarFirma> indicando el código de VERIFICACIÓN

FIRMADO POR

RAQUEL MARIA ESPIN CRESPO

18/12/2024

VERIFICACIÓN

Pk2jmBDMDBSWPSC42MTUWFP24ALUB4

PÁG. 1396/2078



**Datos considerados para el Cálculo de la Carga Ganadera mínima y máxima del expediente****Recintos Determinados para el Cálculo de Garga Ganadera Máxima**

REF.	REFERENCIA SIGPAC	CULTIVO	DESCRIPCIÓN CULTIVO	SUP.	
				S/R	RESUELTA (ha)
-1525819	21-029-002-00168-00012	62000	PASTOS PERMANENTES DE 5 O MAS AÑOS-SIN VARIEDAD	S	6,65
-1525818	21-029-002-00144-00012	62000	PASTOS PERMANENTES DE 5 O MAS AÑOS-SIN VARIEDAD	S	0,12
-161235	21-029-002-00143-00013	62000	PASTOS PERMANENTES DE 5 O MAS AÑOS-SIN VARIEDAD	S	0,00
-161233	21-029-002-00143-00007	62000	PASTOS PERMANENTES DE 5 O MAS AÑOS-SIN VARIEDAD	S	0,00
-161232	21-029-002-00143-00006	62000	PASTOS PERMANENTES DE 5 O MAS AÑOS-SIN VARIEDAD	S	0,40
4660930	21-027-001-00029-00004	62000	PASTOS PERMANENTES DE 5 O MAS AÑOS-SIN VARIEDAD	S	1,72
5107485	21-029-010-00040-00001	62000	PASTOS PERMANENTES DE 5 O MAS AÑOS-SIN VARIEDAD	S	2,56
1700000005942653	21-027-001-00029-00001	62000	PASTOS PERMANENTES DE 5 O MAS AÑOS-SIN VARIEDAD	S	13,98
1700000005942654	21-029-002-00143-00037	62000	PASTOS PERMANENTES DE 5 O MAS AÑOS-SIN VARIEDAD	S	0,20
1700000005942655	21-029-002-00143-00034	62000	PASTOS PERMANENTES DE 5 O MAS AÑOS-SIN VARIEDAD	S	0,12
1700000005942656	21-029-002-00143-00004	62000	PASTOS PERMANENTES DE 5 O MAS AÑOS-SIN VARIEDAD	S	1,55
1700000005942658	21-029-002-00143-00010	62000	PASTOS PERMANENTES DE 5 O MAS AÑOS-SIN VARIEDAD	S	27,43
1700000005942659	21-029-002-00143-00011	62000	PASTOS PERMANENTES DE 5 O MAS AÑOS-SIN VARIEDAD	S	0,00
1700000005942660	21-029-002-00143-00043	62000	PASTOS PERMANENTES DE 5 O MAS AÑOS-SIN VARIEDAD	S	0,10
1700000005942661	21-027-001-00029-00005	62000	PASTOS PERMANENTES DE 5 O MAS AÑOS-SIN VARIEDAD	S	0,27
1700000005942665	21-027-001-00029-00002	62000	PASTOS PERMANENTES DE 5 O MAS AÑOS-SIN VARIEDAD	S	4,07

Incidencias de carga ganadera**INCIDENCIA DESCRIPCIÓN**

- 4272 Verifica que las líneas de declaración de las Solicitudes Únicas no tienen solapes con la capa de Retroactividad Gráfica (ambas de la misma campaña) a nivel de expediente/línea de declaración gráfica de la solicitud.
 Ref:-161235 Recinto:21-029-002-00143-00013 Cultivo: - Agregado de la referencia del recinto.:0 Zona de la referencia del recinto.:0 Superficie solapada.:8,06 Id. Incid.:5093601
 Ref:-161233 Recinto:21-029-002-00143-00007 Cultivo: - Agregado de la referencia del recinto.:0 Zona de la referencia del recinto.:0 Superficie solapada.:0,89 Id. Incid.:5093602
 Ref:5107485 Recinto:21-029-010-00040-00001 Cultivo: - Agregado de la referencia del recinto.:0 Zona de la referencia del recinto.:0 Superficie solapada.:0,04 Id. Incid.:5093603
 Ref:1700000005942659 Recinto:21-029-002-00143-00011 Cultivo: - Agregado de la referencia del recinto.:0 Zona de la referencia del recinto.:0 Superficie solapada.:0,52 Id. Incid.:5093604

(1) Superficie declarada admisible ajustada con la superficie comprometida.
 (2) Factor de penalización valorando el alcance para el tipo de compromiso.

Puede verificar la integridad de una copia de este documento mediante la lectura del código QR adjunto o mediante el acceso a la dirección <https://ws050.juntadeandalucia.es/verificarFirma> indicando el código de VERIFICACIÓN

FIRMADO POR

RAQUEL MARIA ESPIN CRESPO

18/12/2024

VERIFICACIÓN

Pk2jmBDMDBSWPSC42MTUWFP24ALUB4

PÁG. 1397/2078



**APELLIDOS Y NOMBRE / RAZÓN SOCIAL**

NOGALES PERERA JOSE ANTONIO

NIF

***3559*

EXPEDIENTE

1066947

ANUALIDAD DE PAGO

1ª

IMPORTES POR ANUALIDAD

	2023	2024	2025	2026	2027
IMPORTE MÁXIMO SUBVENCIONABLE	2.367,45 €	2.367,45 €	2.367,45 €	2.367,45 €	2.367,45 €
IMPORTE MEDIO DE TRANSFERENCIA (€/ha)	247,90 €	247,90 €	247,90 €	247,90 €	247,90 €

RESUMEN DE UNIDADES

Cód	GRUPO DE PAGO	Sup. Dec. Admisible (ha)	Sup. Comprometida (ha)	Sup. ajustada compromiso (1) (ha)	% sobredec.	Sup. Resuelta (ha)	Importe Declarado	Importe Topado	Importe Resuelto	Importe tras sobredec.
429	OLIVAR	9,55		9,55	0,00	9,55	2.367,45	2.367,45	2.367,45	2.367,45
TOTAL		9,55	9,55	9,55		9,55	2.367,45	2.367,45	2.367,45	2.367,45

APLICACIÓN DE REDUCCIONES Y PENALIZACIONES

GRUPO DE PAGO	Importe Calculado	Importe prereduc.	Criterios de subvencionabilidad y compromisos	Presentación tardía	Omisión declaración	Condicionalidad	IMPORTE (Euros) RESUELTO
OLIVAR	2.367,45	2.367,45	0,00	0,00	0,00	0,00	2.367,45
TOTAL	2.367,45	2.367,45					2.367,45

RESUMEN DE PAGOS**IMPORTE (Euros)**

	RESUELTO	FEADER	MAPA	CAPADR
OLIVAR - Pago realizado	2.367,45 €	2.012,33 €	232,25 €	122,87 €

RECINTOS RESUELTOS

REF.	REFERENCIA SIGPAC	CULTIVO	DESCRIPCIÓN CULTIVO	S/R G.PAGO	PEND. MEDIA (%)	SUP. DEC. ADMISIBLE (ha)	SUP. COMPROM. (ha)	SUP. AJUSTADA COMPR.(1) (ha)	SUP. CONY. SIGPAC (ha)	SUP. CERTIE (ha)	SUP. CAMPO (ha)	SUP. CAMPO DETER. CULT. DECLARADO (ha)	SUP. DEC. REDUCIDA (ha)	SUP. RESUELTA (ha)
1700000002659502	21-068-020-00303-001	101216	OLIVAR-MANZANILLA DE HUELVA	S 429	33,50	3,19	3,19	3,19	3,19	4,18			3,19	3,19
1700000002659505	21-068-020-00325-002	101216	OLIVAR-MANZANILLA DE HUELVA	S 429	19,90	1,69	1,69	1,69	1,69	1,69			1,69	1,69
1700000002659506	21-068-020-00328-001	101216	OLIVAR-MANZANILLA DE HUELVA	S 429	19,90	2,78	2,78	2,78	2,78	3,06			2,78	2,78
1700000002659507	21-068-020-00472-001	101216	OLIVAR-MANZANILLA DE HUELVA	S 429	8,90	1,89	1,89	1,89	1,89	1,89			1,89	1,89

(1) Superficie declarada admisible ajustada con la superficie comprometida.
(2) Factor de penalización valorando el alcance para el tipo de compromiso.Puede verificar la integridad de una copia de este documento mediante la lectura del código QR adjunto o mediante el acceso a la dirección <https://ws050.juntadeandalucia.es/verificarFirma> indicando el código de VERIFICACIÓN

FIRMADO POR

RAQUEL MARIA ESPIN CRESPO

18/12/2024

VERIFICACIÓN

Pk2jmBDMDBSWPSC42MTUWFP24ALUB4

PÁG. 1398/2078





APELLIDOS Y NOMBRE / RAZÓN SOCIAL

NUCIMA, S.L.

NIF
***6970*

EXPEDIENTE
1217264

ANUALIDAD DE PAGO
1ª

IMPORTE POR ANUALIDAD

	2023	2024	2025	2026	2027
IMPORTE MÁXIMO SUBVENCIONABLE	9.916,00 €	9.916,00 €	9.916,00 €	9.916,00 €	9.916,00 €
IMPORTE MEDIO DE TRANSFERENCIA (€/ha)	247,90 €	247,90 €	247,90 €	247,90 €	247,90 €

RESUMEN DE UNIDADES

Cód	GRUPO DE PAGO	Sup. Dec. Admisible (ha)	Sup. Comprometida (ha)	Sup. ajustada compromiso (1) (ha)	% sobredec.	Sup. Resuelta (ha)	Importe Declarado	Importe Topado	Importe Resuelto	Importe tras sobredec.
429	OLIVAR	55,60		40,00	0,00	40,00	9.916,00	9.916,00	9.916,00	9.916,00
TOTAL		55,60	40,00	40,00		40,00	9.916,00	9.916,00	9.916,00	9.916,00

APLICACIÓN DE REDUCCIONES Y PENALIZACIONES

GRUPO DE PAGO	Importe Calculado	Importe prereduc.	Criterios de subvencionabilidad y compromisos	Presentación tardía	Omisión declaración	Condicionalidad	IMPORTE (Euros) RESUELTO
OLIVAR	9.916,00	9.916,00	0,00	0,00	0,00	0,00	9.916,00
TOTAL	9.916,00	9.916,00					9.916,00

RESUMEN DE PAGOS

	IMPORTE (Euros)			
	RESUELTO	FEADER	MAPA	CAPADR
OLIVAR - Pago realizado	9.916,00 €	8.428,60 €	972,76 €	514,64 €

RECINTOS RESUELTOS

REF.	REFERENCIA SIGPAC	CULTIVO	DESCRIPCIÓN CULTIVO	S/R G.PAGO	PEND. MEDIA (%)	SUP. DEC. ADMISIBLE (ha)	SUP. COMPROM. (ha)	SUP. AJUSTADA COMPR.(1) (ha)	SUP. CONY. SIGPAC (ha)	SUP. CERTIE (ha)	SUP. CAMPO (ha)	SUP. CAMPO DETER. CULT. DECLARADO (ha)	SUP. DEC. REDUCIDA (ha)	SUP. RESUELTA (ha)
-1132076	21-035-019-00084-002	101010	OLIVAR-PICUAL	R 429	3,90	0,02	0,01	0,01		0,01			0,01	0,01
-1132075	21-035-019-00076-004	101010	OLIVAR-PICUAL	R 429	4,00	0,03	0,03	0,03		0,03			0,03	0,03
-1132073	21-035-019-00074-002	101010	OLIVAR-PICUAL	R 429	19,20	0,01	0,01	0,01		0,01			0,01	0,01
1700000006532377	21-035-019-00078-002	101010	OLIVAR-PICUAL	R 429	6,70	7,46	7,44	7,44		7,44			7,44	7,44
1700000006532382	21-046-020-00006-009	101010	OLIVAR-PICUAL	R 429	5,00	0,25	0,24	0,24		0,24			0,24	0,24
1700000006532386	21-035-019-00078-004	101010	OLIVAR-PICUAL	R 429	5,40	2,10	2,09	2,09		2,09			2,09	2,09
1700000006532387	21-046-021-00082-006	101010	OLIVAR-PICUAL	S 429	10,90	0,10	0,10	0,10		0,10			0,10	0,10
1700000006532388	21-046-021-00082-001	101003	OLIVAR-ARBEQUINA	R 429	10,80	26,10	26,10	26,10		26,10			26,10	26,10
1700000006532389	21-035-020-00299-002	101010	OLIVAR-PICUAL	R 429	5,50	0,83	0,83	0,83		0,83			0,83	0,83
1700000006532393	21-046-021-00082-007	101010	OLIVAR-PICUAL	S 429	3,50	0,09	0,09	0,09		0,09			0,09	0,09
1700000006532394	21-046-020-00006-007	101010	OLIVAR-PICUAL	R 429	11,10	3,84	3,69	3,69		3,69			3,69	3,69
1700000006532395	21-046-020-00006-006	101010	OLIVAR-PICUAL	R 429	9,50	0,81	0,81	0,81		0,81			0,81	0,81
1700000006532396	21-046-020-00003-003	101010	OLIVAR-PICUAL	R 429	8,40	13,96	13,92	13,92		13,92			13,92	13,92

(1) Superficie declarada admisible ajustada con la superficie comprometida.
(2) Factor de penalización valorando el alcance para el tipo de compromiso.

Puede verificar la integridad de una copia de este documento mediante la lectura del código QR adjunto o mediante el acceso a la dirección <https://ws050.juntadeandalucia.es/verificarFirma> indicando el código de VERIFICACIÓN

FIRMADO POR

RAQUEL MARIA ESPIN CRESPO

18/12/2024

VERIFICACIÓN

Pk2jmBDMDBSWPSC42MTUWFP24ALUB4

PÁG. 1399/2078



**INCIDENCIAS****INCIDENCIA DESCRIPCIÓN**

- 452 Actividad agraria declarada en un recinto no compatible con el uso PA, PR o PS asignado en SIGPAC para ese recinto.
Ref:170000006532379 Recinto:21-046-020-00003-00014 Cultivo:62000 PASTOS PERMANENTES DE 5 O MAS AÑOS-SIN VARIEDAD Secano USO ASIGNADO EN SIGPAC:PR
- 100402 Recinto solicitado no forma parte de ningún organismo de control autorizado para la producción ecológica en Andalucía o fecha de inscripción posterior al plazo establecido (Anexo I. Criterios de Subvencionabilidad. Orden 28 de marzo de 2023).
Ref:-1132074 Recinto:21-035-019-00076-00001 Cultivo:20000 BARBECHO TRADICIONAL-SIN VARIEDAD Secano
Ref:170000006532380 Recinto:21-035-019-00078-00006 Cultivo:20000 BARBECHO TRADICIONAL-SIN VARIEDAD Regadío
Ref:170000006532378 Recinto:21-035-019-00078-00007 Cultivo:20000 BARBECHO TRADICIONAL-SIN VARIEDAD Regadío
Ref:-1132077 Recinto:21-035-019-00085-00001 Cultivo:20000 BARBECHO TRADICIONAL-SIN VARIEDAD Secano
Ref:170000006532379 Recinto:21-046-020-00003-00014 Cultivo:62000 PASTOS PERMANENTES DE 5 O MAS AÑOS-SIN VARIEDAD Secano
Ref:170000006532381 Recinto:21-046-021-00082-00002 Cultivo:62000 PASTOS PERMANENTES DE 5 O MAS AÑOS-SIN VARIEDAD Secano
- 100411 Recinto no admisible por no estar asociado en SIGGAN a una explotación ganadera (Artículo 10 de la Orden de 28 de marzo de 2023).
Ref:170000006532379 Recinto:21-046-020-00003-00014 Cultivo:62000 PASTOS PERMANENTES DE 5 O MAS AÑOS-SIN VARIEDAD Secano
Ref:170000006532381 Recinto:21-046-021-00082-00002 Cultivo:62000 PASTOS PERMANENTES DE 5 O MAS AÑOS-SIN VARIEDAD Secano
- 100424 Solicita recinto que no está comprometido para la operación.
Ref:-1132074 Recinto:21-035-019-00076-00001 Cultivo:20000 BARBECHO TRADICIONAL-SIN VARIEDAD Secano
Ref:170000006532380 Recinto:21-035-019-00078-00006 Cultivo:20000 BARBECHO TRADICIONAL-SIN VARIEDAD Regadío
Ref:170000006532378 Recinto:21-035-019-00078-00007 Cultivo:20000 BARBECHO TRADICIONAL-SIN VARIEDAD Regadío
Ref:-1132077 Recinto:21-035-019-00085-00001 Cultivo:20000 BARBECHO TRADICIONAL-SIN VARIEDAD Secano
Ref:170000006532379 Recinto:21-046-020-00003-00014 Cultivo:62000 PASTOS PERMANENTES DE 5 O MAS AÑOS-SIN VARIEDAD Secano
Ref:170000006532381 Recinto:21-046-021-00082-00002 Cultivo:62000 PASTOS PERMANENTES DE 5 O MAS AÑOS-SIN VARIEDAD Secano

(1) Superficie declarada admisible ajustada con la superficie comprometida.
(2) Factor de penalización valorando el alcance para el tipo de compromiso.

Puede verificar la integridad de una copia de este documento mediante la lectura del código QR adjunto o mediante el acceso a la dirección <https://ws050.juntadeandalucia.es/verificarFirma> indicando el código de VERIFICACIÓN

FIRMADO POR	RAQUEL MARIA ESPIN CRESPO	18/12/2024	
VERIFICACIÓN	Pk2jmBDMDBSWPSC42MTUWFP24ALUB4	PÁG. 1400/2078	

**APELLIDOS Y NOMBRE / RAZÓN SOCIAL**

NUÑEZ ALVAREZ VICENTE

NIF

***2416*

EXPEDIENTE

1018153

ANUALIDAD DE PAGO

1ª

IMPORTE POR ANUALIDAD

	2023	2024	2025	2026	2027
IMPORTE MÁXIMO SUBVENCIONABLE	6.161,25 €	6.161,25 €	6.161,25 €	6.161,25 €	6.161,25 €
IMPORTE MEDIO DE TRANSFERENCIA (€/ha)	82,15 €	82,15 €	82,15 €	82,15 €	82,15 €

RESUMEN DE UNIDADES

Cód	GRUPO DE PAGO	Sup. Dec. Admisible (ha)	Sup. Comprometida (ha)	Sup. ajustada compromiso (1) (ha)	% sobredec.	Sup. Resuelta (ha)	Importe Declarado	Importe Topado	Importe Resuelto	Importe tras sobredec.
428	PASTOS ASOCIADOS A GANADERÍA ECOLÓGICA	81,96		75,00	0,00	75,00	6.161,25	6.161,25	6.161,25	6.161,25
TOTAL		81,96	75,00	75,00		75,00	6.161,25	6.161,25	6.161,25	6.161,25

APLICACIÓN DE REDUCCIONES Y PENALIZACIONES

GRUPO DE PAGO	Importe Calculado	Importe prereduc.	Criterios de subvencionabilidad y compromisos	Presentación tardía	Omisión declaración	Condicionidad	IMPORTE (Euros) RESUELTO
PASTOS ASOCIADOS A GANADERÍA	6.161,25	6.161,25	0,00	0,00	0,00	0,00	6.161,25
TOTAL	6.161,25	6.161,25					6.161,25

RESUMEN DE PAGOS**IMPORTE (Euros)**

	RESUELTO	FEADER	MAPA	CAPADR
PASTOS ASOCIADOS A GANADERÍA ECOLÓGICA - Pago realizado	6.161,25 €	5.237,06 €	604,42 €	319,77 €

RECINTOS RESUELTOS

REE	REFERENCIA SIGPAC	CULTIVO DESCRIPCIÓN CULTIVO	S/R G.PAGO	PEND. MEDIA (%)	SUP. DEC. ADMISIBLE (ha)	SUP. COMPROM.	SUP. AJUSTADA COMPROM. (1) (ha)	SUP. CONV. SIGPAC (ha)	SUP. CERTIF. (ha)	SUP. CAMPO (ha)	SUP. CAMPO DETER. CULT. DECLARADO (ha)	SUP. DEC. REDUCIDA (ha)	SUP. RESUELTA (ha)
1700000006422259	21-077-003-00027-001	62000 PASTOS PERMANENTES DE 5 O MAS AÑOS-SIN VARIEDAD	S 428	14,50	4,39	4,39	4,39		5,16			4,39	4,39
1700000006422260	21-077-004-00009-020	62000 PASTOS PERMANENTES DE 5 O MAS AÑOS-SIN VARIEDAD	S 428	10,40	0,03	0,03	0,03		0,03			0,03	0,03
1700000006422261	21-077-004-00006-001	62000 PASTOS PERMANENTES DE 5 O MAS AÑOS-SIN VARIEDAD	S 428	14,00	3,65	3,65	3,65		4,29			3,65	3,65
1700000006422262	21-077-003-00028-001	62000 PASTOS PERMANENTES DE 5 O MAS AÑOS-SIN VARIEDAD	S 428	5,40	5,95	5,95	5,95		5,95			5,95	5,95
1700000006422263	21-077-003-00028-003	62000 PASTOS PERMANENTES DE 5 O MAS AÑOS-SIN VARIEDAD	S 428	15,80	13,16	13,16	13,16		13,16			13,16	13,16
1700000006422264	21-077-004-00009-001	62000 PASTOS PERMANENTES DE 5 O MAS AÑOS-SIN VARIEDAD	S 428	5,90	1,43	1,43	1,43		1,43			1,43	1,43
1700000006422265	21-077-004-00007-001	62000 PASTOS PERMANENTES DE 5 O MAS AÑOS-SIN VARIEDAD	S 428	17,60	6,43	6,43	6,43		6,43			6,43	6,43
1700000006422266	21-077-004-00009-004	62000 PASTOS PERMANENTES DE 5 O MAS AÑOS-SIN VARIEDAD	S 428	12,20	7,69	7,69	7,69		7,74			7,69	7,69
1700000006422267	21-077-004-00003-005	62000 PASTOS PERMANENTES DE 5 O MAS AÑOS-SIN VARIEDAD	S 428	10,00	20,81	20,81	20,81		20,81			20,81	20,81
1700000006422268	21-077-004-00004-002	62000 PASTOS PERMANENTES DE 5 O MAS AÑOS-SIN VARIEDAD	S 428	19,60	18,42	18,42	18,42		21,67			18,42	18,42

INCIDENCIAS**INCIDENCIA DESCRIPCIÓN**

- 100402 Recinto solicitado no forma parte de ningún organismo de control autorizado para la producción ecológica en Andalucía o fecha de inscripción posterior al plazo establecido (Anexo I. Criterios de Subvencionabilidad. Orden 28 de marzo de 2023).
Ref:-523286 Recinto:21-077-004-00003-00004 Cultivo:63000 PASTOS DE MENOS DE 5 AÑOS-SIN VARIEDAD Secano
Ref:-523282 Recinto:21-077-004-00003-00006 Cultivo:63000 PASTOS DE MENOS DE 5 AÑOS-SIN VARIEDAD Secano
- 100407 Explotación solicitada no forma parte de ningún organismo de control autorizado para la producción ecológica en Andalucía o fecha de inscripción posterior al plazo establecido (Anexo I. Criterios de Subvencionabilidad. Orden 28 de marzo de 2023).
Explotación:ES210780000365 Especie:PORCINO
- 100424 Solicita recinto que no está comprometido para la operación.
Ref:-523286 Recinto:21-077-004-00003-00004 Cultivo:63000 PASTOS DE MENOS DE 5 AÑOS-SIN VARIEDAD Secano
Ref:-523282 Recinto:21-077-004-00003-00006 Cultivo:63000 PASTOS DE MENOS DE 5 AÑOS-SIN VARIEDAD Secano

(1) Superficie declarada admisible ajustada con la superficie comprometida.
(2) Factor de penalización valorando el alcance para el tipo de compromiso.

Puede verificar la integridad de una copia de este documento mediante la lectura del código QR adjunto o mediante el acceso a la dirección <https://ws050.juntadeandalucia.es/verificarFirma> indicando el código de VERIFICACIÓN

FIRMADO POR

RAQUEL MARIA ESPIN CRESPO

18/12/2024

VERIFICACIÓN

Pk2jmBDMDBSWPSC42MTUWFP24ALUB4

PÁG. 1401/2078



**Datos considerados para el Cálculo de la Carga Ganadera mínima y máxima del expediente**

Explotación	Especie	Inscrito en Sipea y Admisible	Ugm Calculada para CG Mínima	Ugm Calculada para CG Máxima
ES210780000365	BOVINA	SI	32,32	32,32
ES210780000365	OVINA	SI	3,91	3,91
ES210780000365	PORCINO	NO	0,00	41,92
			36,23	78,15

Superficie determinada para Cálculo Carga Ganadera Mínima: 81,96 ha

Superficie determinada para Cálculo Carga Ganadera Máxima: 83,81 ha

Carga Ganadera Mínima Expediente: 0,44 ugm/ha

Carga Ganadera Máxima Expediente: 0,93 ugm/ha

Recintos Determinados para el Cálculo de Garga Ganadera Mínima

REF.	REFERENCIA SIGPAC	CULTIVO	DESCRIPCIÓN CULTIVO	S/R	SUP. RESUELTA (ha)
1700000006422259	21-077-003-00027-00001	62000	PASTOS PERMANENTES DE 5 O MAS AÑOS-SIN VARIEDAD	S	4,39
1700000006422260	21-077-004-00009-00020	62000	PASTOS PERMANENTES DE 5 O MAS AÑOS-SIN VARIEDAD	S	0,03
1700000006422261	21-077-004-00006-00001	62000	PASTOS PERMANENTES DE 5 O MAS AÑOS-SIN VARIEDAD	S	3,65
1700000006422262	21-077-003-00028-00001	62000	PASTOS PERMANENTES DE 5 O MAS AÑOS-SIN VARIEDAD	S	5,95
1700000006422263	21-077-003-00028-00003	62000	PASTOS PERMANENTES DE 5 O MAS AÑOS-SIN VARIEDAD	S	13,16
1700000006422264	21-077-004-00009-00001	62000	PASTOS PERMANENTES DE 5 O MAS AÑOS-SIN VARIEDAD	S	1,43
1700000006422265	21-077-004-00007-00001	62000	PASTOS PERMANENTES DE 5 O MAS AÑOS-SIN VARIEDAD	S	6,43
1700000006422266	21-077-004-00009-00004	62000	PASTOS PERMANENTES DE 5 O MAS AÑOS-SIN VARIEDAD	S	7,69
1700000006422267	21-077-004-00003-00005	62000	PASTOS PERMANENTES DE 5 O MAS AÑOS-SIN VARIEDAD	S	20,81
1700000006422268	21-077-004-00004-00002	62000	PASTOS PERMANENTES DE 5 O MAS AÑOS-SIN VARIEDAD	S	18,42

Recintos Determinados para el Cálculo de Garga Ganadera Máxima

REF.	REFERENCIA SIGPAC	CULTIVO	DESCRIPCIÓN CULTIVO	S/R	SUP. RESUELTA (ha)
-523286	21-077-004-00003-00004	63000	PASTOS DE MENOS DE 5 AÑOS-SIN VARIEDAD	S	0,60
-523282	21-077-004-00003-00006	63000	PASTOS DE MENOS DE 5 AÑOS-SIN VARIEDAD	S	1,25
1700000006422259	21-077-003-00027-00001	62000	PASTOS PERMANENTES DE 5 O MAS AÑOS-SIN VARIEDAD	S	4,39
1700000006422260	21-077-004-00009-00020	62000	PASTOS PERMANENTES DE 5 O MAS AÑOS-SIN VARIEDAD	S	0,03
1700000006422261	21-077-004-00006-00001	62000	PASTOS PERMANENTES DE 5 O MAS AÑOS-SIN VARIEDAD	S	3,65
1700000006422262	21-077-003-00028-00001	62000	PASTOS PERMANENTES DE 5 O MAS AÑOS-SIN VARIEDAD	S	5,95
1700000006422263	21-077-003-00028-00003	62000	PASTOS PERMANENTES DE 5 O MAS AÑOS-SIN VARIEDAD	S	13,16
1700000006422264	21-077-004-00009-00001	62000	PASTOS PERMANENTES DE 5 O MAS AÑOS-SIN VARIEDAD	S	1,43
1700000006422265	21-077-004-00007-00001	62000	PASTOS PERMANENTES DE 5 O MAS AÑOS-SIN VARIEDAD	S	6,43
1700000006422266	21-077-004-00009-00004	62000	PASTOS PERMANENTES DE 5 O MAS AÑOS-SIN VARIEDAD	S	7,69
1700000006422267	21-077-004-00003-00005	62000	PASTOS PERMANENTES DE 5 O MAS AÑOS-SIN VARIEDAD	S	20,81
1700000006422268	21-077-004-00004-00002	62000	PASTOS PERMANENTES DE 5 O MAS AÑOS-SIN VARIEDAD	S	18,42

Incidencias de carga ganadera**INCIDENCIA DESCRIPCIÓN**

100407 Explotación solicitada no forma parte de ningún organismo de control autorizado para la producción ecológica en Andalucía o fecha de inscripción posterior al plazo establecido (Anexo I. Criterios de Subvencionabilidad. Orden 28 de marzo de 2023).
Explotación:ES210780000365 Especie:PORCINO

(1) Superficie declarada admisible ajustada con la superficie comprometida.
(2) Factor de penalización valorando el alcance para el tipo de compromiso.

Puede verificar la integridad de una copia de este documento mediante la lectura del código QR adjunto o mediante el acceso a la dirección <https://ws050.juntadeandalucia.es/verificarFirma> indicando el código de VERIFICACIÓN

FIRMADO POR

RAQUEL MARIA ESPIN CRESPO

18/12/2024

VERIFICACIÓN

Pk2jmBDMDBSWPSC42MTUWFP24ALUB4

PÁG. 1402/2078





(1) Superficie declarada admisible ajustada con la superficie comprometida.
(2) Factor de penalización valorando el alcance para el tipo de compromiso.

Puede verificar la integridad de una copia de este documento mediante la lectura del código QR adjunto o mediante el acceso a la dirección <https://ws050.juntadeandalucia.es/verificarFirma> indicando el código de VERIFICACIÓN

FIRMADO POR	RAQUEL MARIA ESPIN CRESPO	18/12/2024
VERIFICACIÓN	Pk2jmBDMDBSWPSC42MTUWFP24ALUB4	PÁG. 1403/2078





APELLIDOS Y NOMBRE / RAZÓN SOCIAL

NUÑEZ MORENO TERESA

NIF
***2548*

EXPEDIENTE
1039942

ANUALIDAD DE PAGO
1ª

IMPORTES POR ANUALIDAD

	2023	2024	2025	2026	2027
IMPORTE MÁXIMO SUBVENCIONABLE	2.179,04 €	2.179,04 €	2.179,04 €	2.179,04 €	2.179,04 €
IMPORTE MEDIO DE TRANSFERENCIA (€/ha)	247,90 €	247,90 €	247,90 €	247,90 €	247,90 €

RESUMEN DE UNIDADES

Cód	GRUPO DE PAGO	Sup. Dec. Admisible (ha)	Sup. Comprometida (ha)	Sup. ajustada compromiso (1) (ha)	% sobredec.	Sup. Resuelta (ha)	Importe Declarado	Importe Topado	Importe Resuelto	Importe tras sobredec.
429	OLIVAR	8,79		8,79	0,00	8,79	2.179,04	2.179,04	2.179,04	2.179,04
TOTAL		8,79	8,79	8,79		8,79	2.179,04	2.179,04	2.179,04	2.179,04

APLICACIÓN DE REDUCCIONES Y PENALIZACIONES

GRUPO DE PAGO	Importe Calculado	Importe prereduc.	Criterios de subvencionabilidad y compromisos	Presentación tardía	Omisión declaración	Condicionalidad	IMPORTE (Euros) RESUELTO
OLIVAR	2.179,04	2.179,04	0,00	0,00	0,00	0,00	2.179,04
TOTAL	2.179,04	2.179,04					2.179,04

RESUMEN DE PAGOS

IMPORTE (Euros)

	RESUELTO	FEADER	MAPA	CAPADR
OLIVAR - Pago realizado	2.179,04 €	1.852,18 €	213,76 €	113,10 €

RECINTOS RESUELTOS

REF.	REFERENCIA SIGPAC	CULTIVO	DESCRIPCIÓN CULTIVO	S/R G.PAGO	PEND. MEDIA (%)	SUP. DEC. ADMISIBLE (ha)	SUP. COMPROM. (ha)	SUP. AJUSTADA COMPR.(1) (ha)	SUP. CONY. SIGPAC (ha)	SUP. CERTIE (ha)	SUP. CAMPO (ha)	SUP. CAMPO DETER. CULT. DECLARADO (ha)	SUP. DEC. REDUCIDA (ha)	SUP. RESUELTA (ha)
1700000004676499	21-009-004-00052-002	101007	OLIVAR-MANZANILLA	S 429	32,80	8,79	8,79	8,79		8,79			8,79	8,79

(1) Superficie declarada admisible ajustada con la superficie comprometida.
(2) Factor de penalización valorando el alcance para el tipo de compromiso.

Puede verificar la integridad de una copia de este documento mediante la lectura del código QR adjunto o mediante el acceso a la dirección <https://ws050.juntadeandalucia.es/verificarFirma> indicando el código de VERIFICACIÓN

FIRMADO POR

RAQUEL MARIA ESPIN CRESPO

18/12/2024

VERIFICACIÓN

Pk2jmBDMDBSWPSC42MTUWFP24ALUB4

PÁG. 1404/2078





<u>APELLIDOS Y NOMBRE / RAZÓN SOCIAL</u>	<u>NIF</u>	<u>EXPEDIENTE</u>	<u>ANUALIDAD DE PAGO</u>		
NUTRIOREAL SL LABORAL	****1026*	1085462	1ª		
IMPORTE POR ANUALIDAD					
	2023	2024	2025	2026	2027
IMPORTE MÁXIMO SUBVENCIONABLE	7.963,48 €	7.963,48 €	7.963,48 €	7.963,48 €	7.963,48 €
IMPORTE MEDIO DE TRANSFERENCIA (€/ha)	96,80 €	96,80 €	96,80 €	96,80 €	96,80 €

RESUMEN DE UNIDADES

Cód	GRUPO DE PAGO	Sup. Dec. Admisible (ha)	Sup. Comprometida (ha)	Sup. ajustada compromiso (1) (ha)	% sobredec.	Sup. Resuelta (ha)	Importe Declarado	Importe Topado	Importe Resuelto	Importe tras sobredec.
428	PASTOS ASOCIADOS A GANADERÍA ECOLÓGICA	388,14		75,00	0,00	75,00	6.161,25	6.161,25	6.161,25	6.161,25
429	OLIVAR	7,27		7,27	0,00	7,27	1.802,23	1.802,23	1.802,23	1.802,23
TOTAL		395,41	82,27	82,27		82,27	7.963,48	7.963,48	7.963,48	7.963,48

APLICACIÓN DE REDUCCIONES Y PENALIZACIONES

GRUPO DE PAGO	Importe Calculado	Importe prereduc.	Criterios de subvencionabilidad y compromisos		Presentación tardía	Omisión declaración	Condicionalidad	IMPORTE (Euros)	
			Importe subvencionabilidad	y compromisos				RESUELTO	RESUELTO
OLIVAR	1.802,23	1.802,23	0,00	0,00	0,00	0,00	0,00	1.802,23	
PASTOS ASOCIADOS A GANADERÍA	6.161,25	6.161,25	0,00	0,00	0,00	0,00	0,00	6.161,25	
TOTAL	7.963,48	7.963,48						7.963,48	

RESUMEN DE PAGOS

	RESUELTO	FEADER	MAPA	CAPADR	IMPORTE (Euros)	
					Importe	Importe
OLIVAR - Pago realizado	1.802,23 €	1.531,90 €	176,80 €	93,53 €		
PASTOS ASOCIADOS A GANADERÍA ECOLÓGICA - Pago realizado	6.161,25 €	5.237,06 €	604,42 €	319,77 €		
TOTAL	7.963,48 €	6.768,96 €	781,22 €	413,30 €		

RECINTOS RESUELTOS

REF.	REFERENCIA SIGPAC	CULTIVO DESCRIPCIÓN CULTIVO	S/R G.PAGO	PEND. MEDIA (%)	SUP. DEC. ADMISIBLE (ha)	SUP. COMPROM. (ha)	SUP. AJUSTADA COMPR.(1) (ha)	SUP. CONV. SIGPAC (ha)	SUP. CERTIF. (ha)	SUP. CAMPO (ha)	SUP. CAMPO DETER. CULT. DECLARADO (ha)	SUP. DEC. REDUCIDA (ha)	SUP. RESUELTA (ha)
170000003627355	21-035-031-00005-020	62000 PASTOS PERMANENTES DE 5 O MAS AÑOS-SIN VARIEDAD	S 428	17,40	67,43	67,43	67,43		79,36			67,43	67,43
170000003627356	21-035-031-00005-001	62000 PASTOS PERMANENTES DE 5 O MAS AÑOS-SIN VARIEDAD	S 428	15,30	316,34	316,34	316,34		316,34			316,34	316,34
170000003627357	21-035-031-00005-017	62000 PASTOS PERMANENTES DE 5 O MAS AÑOS-SIN VARIEDAD	S 428	8,40	1,26	1,26	1,26		1,26			1,26	1,26
170000003627358	21-035-031-00005-018	62000 PASTOS PERMANENTES DE 5 O MAS AÑOS-SIN VARIEDAD	S 428	11,90	2,90	2,90	2,90		3,41			2,90	2,90
170000003627359	21-035-031-00005-019	62000 PASTOS PERMANENTES DE 5 O MAS AÑOS-SIN VARIEDAD	S 428	9,40	0,21	0,21	0,21		0,21			0,21	0,21
-1502028	21-011-039-00115-010	101323 OLIVAR-VERDIAL DE HUEVAR	S 429	6,40	0,71	0,71	0,71		0,71			0,71	0,71
-62116	21-011-042-00013-004	101323 OLIVAR-VERDIAL DE HUEVAR	S 429	2,60	0,05	0,05	0,05		0,05			0,05	0,05
170000003627346	21-011-012-00071-007	101323 OLIVAR-VERDIAL DE HUEVAR	S 429	1,50	0,03	0,03	0,03		0,03			0,03	0,03
170000003627354	21-011-047-00016-001	101010 OLIVAR-PICUAL	S 429	8,70	0,35	0,35	0,35		0,35			0,35	0,35
170000003627360	21-011-012-00071-004	101323 OLIVAR-VERDIAL DE HUEVAR	S 429	3,40	0,16	0,16	0,16		0,16			0,16	0,16
170000003627361	21-011-012-00071-005	101323 OLIVAR-VERDIAL DE HUEVAR	S 429	3,70	0,42	0,42	0,42		0,42			0,42	0,42
170000003627363	21-011-012-00272-002	101323 OLIVAR-VERDIAL DE HUEVAR	S 429	6,40	0,32	0,32	0,32		0,32			0,32	0,32
170000003627364	21-011-018-00073-002	101323 OLIVAR-VERDIAL DE HUEVAR	S 429	11,00	0,84	0,84	0,84		0,84			0,84	0,84
170000003627365	21-011-017-00002-001	101323 OLIVAR-VERDIAL DE HUEVAR	S 429	5,30	3,46	3,46	3,46		3,46			3,46	3,46
170000003627366	21-011-023-00038-002	101323 OLIVAR-VERDIAL DE HUEVAR	S 429	4,80	0,06	0,06	0,06		0,06			0,06	0,06
170000003627367	21-011-018-00078-001	101323 OLIVAR-VERDIAL DE HUEVAR	S 429	7,40	0,30	0,30	0,30		0,30			0,30	0,30
170000003627368	21-011-036-00043-001	101323 OLIVAR-VERDIAL DE HUEVAR	S 429	7,90	0,33	0,33	0,33		0,33			0,33	0,33
170000003627369	21-011-036-00044-001	101323 OLIVAR-VERDIAL DE HUEVAR	S 429	3,70	0,11	0,11	0,11		0,11			0,11	0,11
170000003627375	21-011-042-00013-003	101323 OLIVAR-VERDIAL DE HUEVAR	S 429	1,70	0,13	0,13	0,13		0,13			0,13	0,13

(1) Superficie declarada admisible ajustada con la superficie comprometida.
(2) Factor de penalización valorando el alcance para el tipo de compromiso.

Puede verificar la integridad de una copia de este documento mediante la lectura del código QR adjunto o mediante el acceso a la dirección <https://ws050.juntadeandalucia.es/verificarFirma> indicando el código de VERIFICACIÓN

FIRMADO POR

RAQUEL MARIA ESPIN CRESPO

18/12/2024

VERIFICACIÓN

Pk2jmBDMDBSWPSC42MTUWFP24ALUB4

PÁG. 1405/2078



**Datos considerados para el Cálculo de la Carga Ganadera mínima y máxima del expediente**

Explotación	Especie	Inscrito en Sipea y Admisible	Ugm Calculada para CG Mínima	Ugm Calculada para CG Máxima
ES210350000002	BOVINA	SI	97,35	97,35
			97,35	97,35

Superficie determinada para Cálculo Carga Ganadera Mínima: 388,14 ha

Superficie determinada para Cálculo Carga Ganadera Máxima: 388,14 ha

Carga Ganadera Mínima Expediente: 0,25 ugm/ha

Carga Ganadera Máxima Expediente: 0,25 ugm/ha

Los importes del Grupo de Pago de pastos de este expediente han sido ajustados por no llegar a la carga ganadera mínima de 0,3

Recintos Determinados para el Cálculo de Garga Ganadera Mínima

REF.	REFERENCIA SIGPAC	CULTIVO	DESCRIPCIÓN CULTIVO	S/R	SUP. RESUELTA (ha)
1700000003627355	21-035-031-00005-00020	62000	PASTOS PERMANENTES DE 5 O MAS AÑOS-SIN VARIEDAD	S	67,43
1700000003627356	21-035-031-00005-00001	62000	PASTOS PERMANENTES DE 5 O MAS AÑOS-SIN VARIEDAD	S	316,34
1700000003627357	21-035-031-00005-00017	62000	PASTOS PERMANENTES DE 5 O MAS AÑOS-SIN VARIEDAD	S	1,26
1700000003627358	21-035-031-00005-00018	62000	PASTOS PERMANENTES DE 5 O MAS AÑOS-SIN VARIEDAD	S	2,90
1700000003627359	21-035-031-00005-00019	62000	PASTOS PERMANENTES DE 5 O MAS AÑOS-SIN VARIEDAD	S	0,21

Recintos Determinados para el Cálculo de Garga Ganadera Máxima

REF.	REFERENCIA SIGPAC	CULTIVO	DESCRIPCIÓN CULTIVO	S/R	SUP. RESUELTA (ha)
1700000003627355	21-035-031-00005-00020	62000	PASTOS PERMANENTES DE 5 O MAS AÑOS-SIN VARIEDAD	S	67,43
1700000003627356	21-035-031-00005-00001	62000	PASTOS PERMANENTES DE 5 O MAS AÑOS-SIN VARIEDAD	S	316,34
1700000003627357	21-035-031-00005-00017	62000	PASTOS PERMANENTES DE 5 O MAS AÑOS-SIN VARIEDAD	S	1,26
1700000003627358	21-035-031-00005-00018	62000	PASTOS PERMANENTES DE 5 O MAS AÑOS-SIN VARIEDAD	S	2,90
1700000003627359	21-035-031-00005-00019	62000	PASTOS PERMANENTES DE 5 O MAS AÑOS-SIN VARIEDAD	S	0,21

Incidencias de carga ganadera**INCIDENCIA DESCRIPCIÓN**

452	Actividad agraria declarada en un recinto no compatible con el uso PA, PR o PS asignado en SIGPAC para ese recinto. Ref:1700000003627350 Recinto:21-011-012-00272-00001 Cultivo:62000 PASTOS PERMANENTES DE 5 O MAS AÑOS-SIN VARIEDAD Secano USO ASIGNADO EN SIGPAC:PR Ref:1700000003627353 Recinto:21-011-039-00056-00002 Cultivo:62000 PASTOS PERMANENTES DE 5 O MAS AÑOS-SIN VARIEDAD Secano USO ASIGNADO EN SIGPAC:PR
-----	---

(1) Superficie declarada admisible ajustada con la superficie comprometida.
(2) Factor de penalización valorando el alcance para el tipo de compromiso.Puede verificar la integridad de una copia de este documento mediante la lectura del código QR adjunto o mediante el acceso a la dirección <https://ws050.juntadeandalucia.es/verificarFirma> indicando el código de VERIFICACIÓN

FIRMADO POR

RAQUEL MARIA ESPIN CRESPO

18/12/2024

VERIFICACIÓN

Pk2jmBDMDBSWPSC42MTUWFP24ALUB4

PÁG. 1406/2078



**APELLIDOS Y NOMBRE / RAZÓN SOCIAL**

OCHOA MARTIN MARIA CARMEN

NIF

***4794*

EXPEDIENTE

1059724

ANUALIDAD DE PAGO

1ª

IMPORTES POR ANUALIDAD

	2023	2024	2025	2026	2027
IMPORTE MÁXIMO SUBVENCIONABLE	672,51 €	672,51 €	672,51 €	672,51 €	672,51 €
IMPORTE MEDIO DE TRANSFERENCIA (€/ha)	216,24 €	216,24 €	216,24 €	216,24 €	216,24 €

RESUMEN DE UNIDADES

Cód	GRUPO DE PAGO	Sup. Dec. Admisible (ha)	Sup. Comprometida (ha)	Sup. ajustada compromiso (1) (ha)	% sobredec.	Sup. Resuelta (ha)	Importe Declarado	Importe Topado	Importe Resuelto	Importe tras sobredec.
432	FRUTALES SECANO	3,11		3,11	0,00	3,11	672,51	672,51	672,51	672,51
TOTAL		3,11	3,11	3,11		3,11	672,51	672,51	672,51	672,51

APLICACIÓN DE REDUCCIONES Y PENALIZACIONES

GRUPO DE PAGO	Importe Calculado	Importe prereduc.	Criterios de subvencionabilidad y compromisos	Presentación tardía	Omisión declaración	Condicionalidad	IMPORTE (Euros) RESUELTO
FRUTALES SECANO	672,51	672,51	0,00	0,00	0,00	0,00	672,51
TOTAL	672,51	672,51					672,51

RESUMEN DE PAGOS**IMPORTE (Euros)**

	RESUELTO	FEADER	MAPA	CAPADR
FRUTALES SECANO - Pago realizado	672,51 €	571,63 €	65,97 €	34,91 €

RECINTOS RESUELTOS

REF.	REFERENCIA SIGPAC	CULTIVO	DESCRIPCIÓN CULTIVO	S/R G.PAGO	PEND. MEDIA (%)	SUP. DEC. ADMISIBLE (ha)	SUP. COMPROM. (ha)	SUP. AJUSTADA COMPR.(1) (ha)	SUP. CONY. SIGPAC (ha)	SUP. CERTIE (ha)	SUP. CAMPO (ha)	SUP. CAMPO DETER. CULT. DECLARADO (ha)	SUP. DEC. REDUCIDA (ha)	SUP. RESUELTA (ha)
1700000002928511	21-025-008-00042-002	117129	CASTAÑOS-TEMPRANA	S	432	26,70	3,11	3,11	3,11	3,11			3,11	3,11

(1) Superficie declarada admisible ajustada con la superficie comprometida.
(2) Factor de penalización valorando el alcance para el tipo de compromiso.

Puede verificar la integridad de una copia de este documento mediante la lectura del código QR adjunto o mediante el acceso a la dirección <https://ws050.juntadeandalucia.es/verificarFirma> indicando el código de VERIFICACIÓN

FIRMADO POR

RAQUEL MARIA ESPIN CRESPO

18/12/2024

VERIFICACIÓN

Pk2jmBDMDBSWPSC42MTUWFP24ALUB4

PÁG. 1407/2078



**APELLIDOS Y NOMBRE / RAZÓN SOCIAL**

OLIVO RODRIGUEZ ANTONIO

NIF

****0613*

EXPEDIENTE

1006110

ANUALIDAD DE PAGO

1ª

IMPORTES POR ANUALIDAD

	2023	2024	2025	2026	2027
IMPORTE MÁXIMO SUBVENCIONABLE	1.955,93 €	1.955,93 €	1.955,93 €	1.955,93 €	1.955,93 €
IMPORTE MEDIO DE TRANSFERENCIA (€/ha)	247,90 €	247,90 €	247,90 €	247,90 €	247,90 €

RESUMEN DE UNIDADES

Cód	GRUPO DE PAGO	Sup. Dec. Admisible (ha)	Sup. Comprometida (ha)	Sup. ajustada compromiso (1) (ha)	% sobredec.	Sup. Resuelta (ha)	Importe Declarado	Importe Topado	Importe Resuelto	Importe tras sobredec.
429	OLIVAR	7,89		7,89	0,00	7,89	1.955,93	1.955,93	1.955,93	1.955,93
TOTAL		7,89	7,89	7,89		7,89	1.955,93	1.955,93	1.955,93	1.955,93

APLICACIÓN DE REDUCCIONES Y PENALIZACIONES

GRUPO DE PAGO	Importe Calculado	Importe prereduc.	Criterios de subvencionabilidad y compromisos	Presentación tardía	Omisión declaración	Condicionalidad	IMPORTE (Euros) RESUELTO
OLIVAR	1.955,93	1.955,93	0,00	0,00	0,00	0,00	1.955,93
TOTAL	1.955,93	1.955,93					1.955,93

RESUMEN DE PAGOS**IMPORTE (Euros)**

	RESUELTO	FEADER	MAPA	CAPADR
OLIVAR - Pago realizado	1.955,93 €	1.662,54 €	191,88 €	101,51 €

RECINTOS RESUELTOS

REF.	REFERENCIA SIGPAC	CULTIVO DESCRIPCIÓN CULTIVO	S/R G.PAGO	PEND. MEDIA (%)	SUP. DEC. ADMISIBLE (ha)	SUP. COMPROM. (ha)	SUP. AJUSTADA COMPR.(1) (ha)	SUP. CONY. SIGPAC (ha)	SUP. CERTIE (ha)	SUP. CAMPO (ha)	SUP. CAMPO DETER. CULT. DECLARADO (ha)	SUP. DEC. REDUCIDA (ha)	SUP. RESUELTA (ha)
1700000002648664	21-020-001-00100-001	101216 OLIVAR-MANZANILLA DE HUELVA	S 429	33,00	0,91	0,91	0,91		0,91				0,91
1700000002648665	21-020-001-00101-002	101216 OLIVAR-MANZANILLA DE HUELVA	S 429	36,30	1,57	1,57	1,57		1,57			1,57	1,57
1700000002648666	21-020-001-00102-002	101216 OLIVAR-MANZANILLA DE HUELVA	S 429	33,00	2,08	2,08	2,08		2,08			2,08	2,08
1700000002648667	21-020-001-00103-001	101216 OLIVAR-MANZANILLA DE HUELVA	S 429	34,10	1,48	1,48	1,48		1,48			1,48	1,48
1700000002648668	21-020-001-60001-002	101216 OLIVAR-MANZANILLA DE HUELVA	S 429	34,90	0,12	0,12	0,12		0,12			0,12	0,12
1700000002648669	21-020-001-00146-001	101216 OLIVAR-MANZANILLA DE HUELVA	S 429	33,00	0,46	0,46	0,46		0,46			0,46	0,46
1700000002648670	21-020-001-00143-001	101216 OLIVAR-MANZANILLA DE HUELVA	S 429	34,00	0,67	0,67	0,67		0,67			0,67	0,67
1700000002648671	21-020-002-00117-001	101216 OLIVAR-MANZANILLA DE HUELVA	S 429	29,20	0,60	0,60	0,60		0,60			0,60	0,60

(1) Superficie declarada admisible ajustada con la superficie comprometida.
(2) Factor de penalización valorando el alcance para el tipo de compromiso.Puede verificar la integridad de una copia de este documento mediante la lectura del código QR adjunto o mediante el acceso a la dirección <https://ws050.juntadeandalucia.es/verificarFirma> indicando el código de VERIFICACIÓN

FIRMADO POR

RAQUEL MARIA ESPIN CRESPO

18/12/2024

VERIFICACIÓN

Pk2jmBDMDBSWPSC42MTUWFP24ALUB4

PÁG. 1408/2078



**APELLIDOS Y NOMBRE / RAZÓN SOCIAL**

ORCAJO GONZALEZ NURIA

NIF
****5632*EXPEDIENTE
1140448**ANUALIDAD DE PAGO**

1ª

IMPORTE POR ANUALIDAD

	2023	2024	2025	2026	2027
IMPORTE MÁXIMO SUBVENCIONABLE	4.809,06 €	4.809,06 €	4.809,06 €	4.809,06 €	4.809,06 €
IMPORTE MEDIO DE TRANSFERENCIA (€/ha)	82,15 €	82,15 €	82,15 €	82,15 €	82,15 €

RESUMEN DE UNIDADES

Cód	GRUPO DE PAGO	Sup. Dec. Admisible (ha)	Sup. Comprometida (ha)	Sup. ajustada compromiso (1) (ha)	% sobredec.	Sup. Resuelta (ha)	Importe Declarado	Importe Topado	Importe Resuelto	Importe tras sobredec.
428	PASTOS ASOCIADOS A GANADERÍA ECOLÓGICA	58,54		58,54	0,00	58,54	4.809,06	4.809,06	4.809,06	4.809,06
TOTAL		58,54	58,54	58,54		58,54	4.809,06	4.809,06	4.809,06	4.809,06

APLICACIÓN DE REDUCCIONES Y PENALIZACIONES

GRUPO DE PAGO	Importe Calculado	Importe prereduc.	Criterios de subvencionabilidad y compromisos	Presentación tardía	Omisión declaración	Condicionidad	IMPORTE (Euros) RESUELTO
PASTOS ASOCIADOS A GANADERÍA	4.809,06	4.809,06	0,00	0,00	0,00	0,00	4.809,06
TOTAL	4.809,06	4.809,06					4.809,06

RESUMEN DE PAGOS**IMPORTE (Euros)**

	RESUELTO	FEADER	MAPA	CAPADR
PASTOS ASOCIADOS A GANADERÍA ECOLÓGICA - Pago realizado	4.809,06 €	4.087,70 €	471,77 €	249,59 €

RECINTOS RESUELTOS

REE	REFERENCIA SIGPAC	CULTIVO DESCRIPCIÓN CULTIVO	S/R G.PAGO	PEND. MEDIA (%)	SUP. DEC. ADMISIBLE (ha)	SUP. COMPROM. (ha)	SUP. AJUSTADA COMPROM. (1) (ha)	SUP. CONV. SIGPAC (ha)	SUP. CERTIF. (ha)	SUP. CAMPO (ha)	SUP. CAMPO DETER. CULT. DECLARADO (ha)	SUP. DEC. REDUCIDA (ha)	SUP. RESUELTA (ha)
-1588408	21-007-009-00005-001	62000 PASTOS PERMANENTES DE 5 O MAS AÑOS-SIN VARIEDAD	S 428	6,20	3,27	3,27	3,27		6,36			3,27	3,27
-1588407	21-007-009-00005-023	62000 PASTOS PERMANENTES DE 5 O MAS AÑOS-SIN VARIEDAD	S 428	19,40	32,32	32,32	32,32		33,17			32,32	32,32
1700000005880925	21-007-009-00005-008	62000 PASTOS PERMANENTES DE 5 O MAS AÑOS-SIN VARIEDAD	S 428	9,40	0,46	0,46	0,46		0,46			0,46	0,46
1700000005880926	21-007-009-00005-022	62000 PASTOS PERMANENTES DE 5 O MAS AÑOS-SIN VARIEDAD	S 428	11,30	0,78	0,78	0,78		0,78			0,78	0,78
1700000005880939	21-007-009-00005-011	62000 PASTOS PERMANENTES DE 5 O MAS AÑOS-SIN VARIEDAD	S 428	14,00	1,23	1,23	1,23		1,25			1,23	1,23
1700000005880944	21-007-012-00002-005	62000 PASTOS PERMANENTES DE 5 O MAS AÑOS-SIN VARIEDAD	S 428	12,10	4,33	4,33	4,33		5,09			4,33	4,33
1700000005880950	21-007-009-00005-009	62000 PASTOS PERMANENTES DE 5 O MAS AÑOS-SIN VARIEDAD	S 428	6,40	0,69	0,69	0,69		0,69			0,69	0,69
1700000005880972	21-007-009-00008-023	62000 PASTOS PERMANENTES DE 5 O MAS AÑOS-SIN VARIEDAD	S 428	14,50	12,45	12,45	12,45		12,45			12,45	12,45
1700000005880974	21-007-009-00005-003	62000 PASTOS PERMANENTES DE 5 O MAS AÑOS-SIN VARIEDAD	S 428	8,10	3,01	3,01	3,01		3,01			3,01	3,01

INCIDENCIAS**INCIDENCIA DESCRIPCIÓN**

- 100402 Recinto solicitado no forma parte de ningún organismo de control autorizado para la producción ecológica en Andalucía o fecha de inscripción posterior al plazo establecido (Anexo I. Criterios de Subvencionabilidad. Orden 28 de marzo de 2023).
Ref:5816348 Recinto:21-007-008-00067-00002 Cultivo:62000 PASTOS PERMANENTES DE 5 O MAS AÑOS-SIN VARIEDAD Secano
Ref:5816349 Recinto:21-007-008-00067-00003 Cultivo:62000 PASTOS PERMANENTES DE 5 O MAS AÑOS-SIN VARIEDAD Secano
Ref:5816350 Recinto:21-007-008-00067-00004 Cultivo:62000 PASTOS PERMANENTES DE 5 O MAS AÑOS-SIN VARIEDAD Secano
- 100407 Explotación solicitada no forma parte de ningún organismo de control autorizado para la producción ecológica en Andalucía o fecha de inscripción posterior al plazo establecido (Anexo I. Criterios de Subvencionabilidad. Orden 28 de marzo de 2023).
Explotación:ES210070000037 Especie:CAPRINA
Explotación:ES210070000037 Especie:PORCINO
- 100424 Solicita recinto que no está comprometido para la operación.
Ref:5816348 Recinto:21-007-008-00067-00002 Cultivo:62000 PASTOS PERMANENTES DE 5 O MAS AÑOS-SIN VARIEDAD Secano
Ref:5816349 Recinto:21-007-008-00067-00003 Cultivo:62000 PASTOS PERMANENTES DE 5 O MAS AÑOS-SIN VARIEDAD Secano
Ref:5816350 Recinto:21-007-008-00067-00004 Cultivo:62000 PASTOS PERMANENTES DE 5 O MAS AÑOS-SIN VARIEDAD Secano

(1) Superficie declarada admisible ajustada con la superficie comprometida.
(2) Factor de penalización valorando el alcance para el tipo de compromiso.

Puede verificar la integridad de una copia de este documento mediante la lectura del código QR adjunto o mediante el acceso a la dirección <https://ws050.juntadeandalucia.es/verificarFirma> indicando el código de VERIFICACIÓN

FIRMADO POR

RAQUEL MARIA ESPIN CRESPO

18/12/2024

VERIFICACIÓN

Pk2jmBDMDBSWPSC42MTUWFP24ALUB4

PÁG. 1409/2078



**Datos considerados para el Cálculo de la Carga Ganadera mínima y máxima del expediente**

Explotación	Especie	Inscrito en Sipea y Admisible	Ugm Calculada para CG Mínima	Ugm Calculada para CG Máxima
ES210070000037	BOVINA	SI	128,95	128,95
ES210070000037	CAPRINA	NO	0,00	0,30
ES210070000037	PORCINO	NO	0,00	14,16
			128,95	143,41

Superficie determinada para Cálculo Carga Ganadera Mínima: 261,90 ha

Superficie determinada para Cálculo Carga Ganadera Máxima: 263,26 ha

Carga Ganadera Mínima Expediente: 0,49 ugm/ha

Carga Ganadera Máxima Expediente: 0,54 ugm/ha

Recintos Determinados para el Cálculo de Garga Ganadera Mínima

REF.	REFERENCIA SIGPAC	CULTIVO	DESCRIPCIÓN CULTIVO	S/R	SUP. RESUELTA (ha)
-1588409	21-007-009-00005-00005	62000	PASTOS PERMANENTES DE 5 O MAS AÑOS-SIN VARIEDAD	S	0,11
-1588408	21-007-009-00005-00001	62000	PASTOS PERMANENTES DE 5 O MAS AÑOS-SIN VARIEDAD	S	3,27
-1588407	21-007-009-00005-00023	62000	PASTOS PERMANENTES DE 5 O MAS AÑOS-SIN VARIEDAD	S	32,32
4140263	21-007-008-00058-00003	62000	PASTOS PERMANENTES DE 5 O MAS AÑOS-SIN VARIEDAD	S	16,64
4140519	21-007-008-00058-00015	62000	PASTOS PERMANENTES DE 5 O MAS AÑOS-SIN VARIEDAD	S	14,45
5565149	21-007-008-00058-00008	62000	PASTOS PERMANENTES DE 5 O MAS AÑOS-SIN VARIEDAD	S	9,25
5565150	21-007-008-00277-00009	62000	PASTOS PERMANENTES DE 5 O MAS AÑOS-SIN VARIEDAD	S	33,72
5565154	21-007-008-00277-00015	62000	PASTOS PERMANENTES DE 5 O MAS AÑOS-SIN VARIEDAD	S	6,10
5565156	21-007-008-00277-00011	62000	PASTOS PERMANENTES DE 5 O MAS AÑOS-SIN VARIEDAD	S	11,25
5565178	21-007-012-00002-00001	62000	PASTOS PERMANENTES DE 5 O MAS AÑOS-SIN VARIEDAD	S	8,91
5565180	21-007-008-00058-00008	62000	PASTOS PERMANENTES DE 5 O MAS AÑOS-SIN VARIEDAD	S	8,31
1700000005880924	21-007-008-00058-00002	62000	PASTOS PERMANENTES DE 5 O MAS AÑOS-SIN VARIEDAD	S	8,32
1700000005880925	21-007-009-00005-00008	62000	PASTOS PERMANENTES DE 5 O MAS AÑOS-SIN VARIEDAD	S	0,46
1700000005880926	21-007-009-00005-00022	62000	PASTOS PERMANENTES DE 5 O MAS AÑOS-SIN VARIEDAD	S	0,78
1700000005880927	21-007-009-00005-00005	62000	PASTOS PERMANENTES DE 5 O MAS AÑOS-SIN VARIEDAD	S	0,68
1700000005880931	21-007-009-00005-00001	62000	PASTOS PERMANENTES DE 5 O MAS AÑOS-SIN VARIEDAD	S	3,09
1700000005880936	21-007-009-00005-00023	62000	PASTOS PERMANENTES DE 5 O MAS AÑOS-SIN VARIEDAD	S	0,85
1700000005880938	21-007-009-00005-00010	62000	PASTOS PERMANENTES DE 5 O MAS AÑOS-SIN VARIEDAD	S	2,23
1700000005880939	21-007-009-00005-00011	62000	PASTOS PERMANENTES DE 5 O MAS AÑOS-SIN VARIEDAD	S	1,23
1700000005880941	21-007-008-00058-00016	62000	PASTOS PERMANENTES DE 5 O MAS AÑOS-SIN VARIEDAD	S	0,53
1700000005880942	21-007-008-00058-00018	62000	PASTOS PERMANENTES DE 5 O MAS AÑOS-SIN VARIEDAD	S	14,64
1700000005880943	21-007-008-00058-00020	62000	PASTOS PERMANENTES DE 5 O MAS AÑOS-SIN VARIEDAD	S	3,79
1700000005880944	21-007-012-00002-00005	62000	PASTOS PERMANENTES DE 5 O MAS AÑOS-SIN VARIEDAD	S	4,33
1700000005880948	21-007-009-00005-00032	62000	PASTOS PERMANENTES DE 5 O MAS AÑOS-SIN VARIEDAD	S	0,25
1700000005880950	21-007-009-00005-00009	62000	PASTOS PERMANENTES DE 5 O MAS AÑOS-SIN VARIEDAD	S	0,69
1700000005880954	21-007-009-00005-00033	62000	PASTOS PERMANENTES DE 5 O MAS AÑOS-SIN VARIEDAD	S	0,05
1700000005880955	21-007-008-00058-00008	62000	PASTOS PERMANENTES DE 5 O MAS AÑOS-SIN VARIEDAD	S	2,72
1700000005880958	21-007-008-00058-00028	62000	PASTOS PERMANENTES DE 5 O MAS AÑOS-SIN VARIEDAD	S	1,53

(1) Superficie declarada admisible ajustada con la superficie comprometida.
(2) Factor de penalización valorando el alcance para el tipo de compromiso.Puede verificar la integridad de una copia de este documento mediante la lectura del código QR adjunto o mediante el acceso a la dirección <https://ws050.juntadeandalucia.es/verificarFirma> indicando el código de VERIFICACIÓN

FIRMADO POR

RAQUEL MARIA ESPIN CRESPO

18/12/2024

VERIFICACIÓN

Pk2jmBDMDBSWPSC42MTUWFP24ALUB4

PÁG. 1410/2078



**Datos considerados para el Cálculo de la Carga Ganadera mínima y máxima del expediente****Recintos Determinados para el Cálculo de Garga Ganadera Mínima**

REF.	REFERENCIA SIGPAC	CULTIVO	DESCRIPCIÓN CULTIVO	S/R	SUP. RESUELTA (ha)
1700000005880959	21-007-008-00058-00026	62000	PASTOS PERMANENTES DE 5 O MAS AÑOS-SIN VARIEDAD	S	2,23
1700000005880960	21-007-008-00058-00012	62000	PASTOS PERMANENTES DE 5 O MAS AÑOS-SIN VARIEDAD	S	0,98
1700000005880961	21-007-008-00058-00004	62000	PASTOS PERMANENTES DE 5 O MAS AÑOS-SIN VARIEDAD	S	6,17
1700000005880963	21-007-008-00058-00025	62000	PASTOS PERMANENTES DE 5 O MAS AÑOS-SIN VARIEDAD	S	0,46
1700000005880964	21-007-008-00277-00009	62000	PASTOS PERMANENTES DE 5 O MAS AÑOS-SIN VARIEDAD	S	4,31
1700000005880966	21-007-008-00277-00002	62000	PASTOS PERMANENTES DE 5 O MAS AÑOS-SIN VARIEDAD	S	2,26
1700000005880967	21-007-008-00277-00011	62000	PASTOS PERMANENTES DE 5 O MAS AÑOS-SIN VARIEDAD	S	17,85
1700000005880968	21-007-008-00277-00008	62000	PASTOS PERMANENTES DE 5 O MAS AÑOS-SIN VARIEDAD	S	5,88
1700000005880969	21-007-008-00277-00019	62000	PASTOS PERMANENTES DE 5 O MAS AÑOS-SIN VARIEDAD	S	8,46
1700000005880970	21-007-008-00277-00010	62000	PASTOS PERMANENTES DE 5 O MAS AÑOS-SIN VARIEDAD	S	2,05
1700000005880971	21-007-008-00277-00015	62000	PASTOS PERMANENTES DE 5 O MAS AÑOS-SIN VARIEDAD	S	5,29
1700000005880972	21-007-009-00008-00023	62000	PASTOS PERMANENTES DE 5 O MAS AÑOS-SIN VARIEDAD	S	12,45
1700000005880974	21-007-009-00005-00003	62000	PASTOS PERMANENTES DE 5 O MAS AÑOS-SIN VARIEDAD	S	3,01

Recintos Determinados para el Cálculo de Garga Ganadera Máxima

REF.	REFERENCIA SIGPAC	CULTIVO	DESCRIPCIÓN CULTIVO	S/R	SUP. RESUELTA (ha)
-1588409	21-007-009-00005-00005	62000	PASTOS PERMANENTES DE 5 O MAS AÑOS-SIN VARIEDAD	S	0,11
-1588408	21-007-009-00005-00001	62000	PASTOS PERMANENTES DE 5 O MAS AÑOS-SIN VARIEDAD	S	3,27
-1588407	21-007-009-00005-00023	62000	PASTOS PERMANENTES DE 5 O MAS AÑOS-SIN VARIEDAD	S	32,32
4140263	21-007-008-00058-00003	62000	PASTOS PERMANENTES DE 5 O MAS AÑOS-SIN VARIEDAD	S	16,64
4140519	21-007-008-00058-00015	62000	PASTOS PERMANENTES DE 5 O MAS AÑOS-SIN VARIEDAD	S	14,45
5565149	21-007-008-00058-00008	62000	PASTOS PERMANENTES DE 5 O MAS AÑOS-SIN VARIEDAD	S	9,25
5565150	21-007-008-00277-00009	62000	PASTOS PERMANENTES DE 5 O MAS AÑOS-SIN VARIEDAD	S	33,72
5565154	21-007-008-00277-00015	62000	PASTOS PERMANENTES DE 5 O MAS AÑOS-SIN VARIEDAD	S	6,10
5565156	21-007-008-00277-00011	62000	PASTOS PERMANENTES DE 5 O MAS AÑOS-SIN VARIEDAD	S	11,25
5565178	21-007-012-00002-00001	62000	PASTOS PERMANENTES DE 5 O MAS AÑOS-SIN VARIEDAD	S	8,91
5565180	21-007-008-00058-00008	62000	PASTOS PERMANENTES DE 5 O MAS AÑOS-SIN VARIEDAD	S	8,31
5816345	21-007-008-00065-00001	62000	PASTOS PERMANENTES DE 5 O MAS AÑOS-SIN VARIEDAD	S	0,00
5816348	21-007-008-00067-00002	62000	PASTOS PERMANENTES DE 5 O MAS AÑOS-SIN VARIEDAD	S	0,00
5816349	21-007-008-00067-00003	62000	PASTOS PERMANENTES DE 5 O MAS AÑOS-SIN VARIEDAD	S	1,14
5816350	21-007-008-00067-00004	62000	PASTOS PERMANENTES DE 5 O MAS AÑOS-SIN VARIEDAD	S	0,22
1700000005880924	21-007-008-00058-00002	62000	PASTOS PERMANENTES DE 5 O MAS AÑOS-SIN VARIEDAD	S	8,32
1700000005880925	21-007-009-00005-00008	62000	PASTOS PERMANENTES DE 5 O MAS AÑOS-SIN VARIEDAD	S	0,46
1700000005880926	21-007-009-00005-00022	62000	PASTOS PERMANENTES DE 5 O MAS AÑOS-SIN VARIEDAD	S	0,78
1700000005880927	21-007-009-00005-00005	62000	PASTOS PERMANENTES DE 5 O MAS AÑOS-SIN VARIEDAD	S	0,68
1700000005880931	21-007-009-00005-00001	62000	PASTOS PERMANENTES DE 5 O MAS AÑOS-SIN VARIEDAD	S	3,09
1700000005880936	21-007-009-00005-00023	62000	PASTOS PERMANENTES DE 5 O MAS AÑOS-SIN VARIEDAD	S	0,85

(1) Superficie declarada admisible ajustada con la superficie comprometida.
(2) Factor de penalización valorando el alcance para el tipo de compromiso.

Puede verificar la integridad de una copia de este documento mediante la lectura del código QR adjunto o mediante el acceso a la dirección <https://ws050.juntadeandalucia.es/verificarFirma> indicando el código de VERIFICACIÓN

FIRMADO POR

RAQUEL MARIA ESPIN CRESPO

18/12/2024

VERIFICACIÓN

Pk2jmBDMDBSWPSC42MTUWFP24ALUB4

PÁG. 1411/2078



**Datos considerados para el Cálculo de la Carga Ganadera mínima y máxima del expediente****Recintos Determinados para el Cálculo de Garga Ganadera Máxima**

REF.	REFERENCIA SIGPAC	CULTIVO	DESCRIPCIÓN CULTIVO	SUP.	
				S/R	RESUELTA (ha)
170000005880938	21-007-009-00005-00010	62000	PASTOS PERMANENTES DE 5 O MAS AÑOS-SIN VARIEDAD	S	2,23
170000005880939	21-007-009-00005-00011	62000	PASTOS PERMANENTES DE 5 O MAS AÑOS-SIN VARIEDAD	S	1,23
170000005880941	21-007-008-00058-00016	62000	PASTOS PERMANENTES DE 5 O MAS AÑOS-SIN VARIEDAD	S	0,53
170000005880942	21-007-008-00058-00018	62000	PASTOS PERMANENTES DE 5 O MAS AÑOS-SIN VARIEDAD	S	14,64
170000005880943	21-007-008-00058-00020	62000	PASTOS PERMANENTES DE 5 O MAS AÑOS-SIN VARIEDAD	S	3,79
170000005880944	21-007-012-00002-00005	62000	PASTOS PERMANENTES DE 5 O MAS AÑOS-SIN VARIEDAD	S	4,33
170000005880948	21-007-009-00005-00032	62000	PASTOS PERMANENTES DE 5 O MAS AÑOS-SIN VARIEDAD	S	0,25
170000005880950	21-007-009-00005-00009	62000	PASTOS PERMANENTES DE 5 O MAS AÑOS-SIN VARIEDAD	S	0,69
170000005880954	21-007-009-00005-00033	62000	PASTOS PERMANENTES DE 5 O MAS AÑOS-SIN VARIEDAD	S	0,05
170000005880955	21-007-008-00058-00008	62000	PASTOS PERMANENTES DE 5 O MAS AÑOS-SIN VARIEDAD	S	2,72
170000005880956	21-007-012-00002-00003	62000	PASTOS PERMANENTES DE 5 O MAS AÑOS-SIN VARIEDAD	S	0,00
170000005880957	21-007-008-00058-00027	62000	PASTOS PERMANENTES DE 5 O MAS AÑOS-SIN VARIEDAD	S	0,00
170000005880958	21-007-008-00058-00028	62000	PASTOS PERMANENTES DE 5 O MAS AÑOS-SIN VARIEDAD	S	1,53
170000005880959	21-007-008-00058-00026	62000	PASTOS PERMANENTES DE 5 O MAS AÑOS-SIN VARIEDAD	S	2,23
170000005880960	21-007-008-00058-00012	62000	PASTOS PERMANENTES DE 5 O MAS AÑOS-SIN VARIEDAD	S	0,98
170000005880961	21-007-008-00058-00004	62000	PASTOS PERMANENTES DE 5 O MAS AÑOS-SIN VARIEDAD	S	6,17
170000005880963	21-007-008-00058-00025	62000	PASTOS PERMANENTES DE 5 O MAS AÑOS-SIN VARIEDAD	S	0,46
170000005880964	21-007-008-00277-00009	62000	PASTOS PERMANENTES DE 5 O MAS AÑOS-SIN VARIEDAD	S	4,31
170000005880965	21-007-008-00277-00001	62000	PASTOS PERMANENTES DE 5 O MAS AÑOS-SIN VARIEDAD	S	0,00
170000005880966	21-007-008-00277-00002	62000	PASTOS PERMANENTES DE 5 O MAS AÑOS-SIN VARIEDAD	S	2,26
170000005880967	21-007-008-00277-00011	62000	PASTOS PERMANENTES DE 5 O MAS AÑOS-SIN VARIEDAD	S	17,85
170000005880968	21-007-008-00277-00008	62000	PASTOS PERMANENTES DE 5 O MAS AÑOS-SIN VARIEDAD	S	5,88
170000005880969	21-007-008-00277-00019	62000	PASTOS PERMANENTES DE 5 O MAS AÑOS-SIN VARIEDAD	S	8,46
170000005880970	21-007-008-00277-00010	62000	PASTOS PERMANENTES DE 5 O MAS AÑOS-SIN VARIEDAD	S	2,05
170000005880971	21-007-008-00277-00015	62000	PASTOS PERMANENTES DE 5 O MAS AÑOS-SIN VARIEDAD	S	5,29
170000005880972	21-007-009-00008-00023	62000	PASTOS PERMANENTES DE 5 O MAS AÑOS-SIN VARIEDAD	S	12,45
170000005880974	21-007-009-00005-00003	62000	PASTOS PERMANENTES DE 5 O MAS AÑOS-SIN VARIEDAD	S	3,01

Incidencias de carga ganadera**INCIDENCIA DESCRIPCIÓN**

225	La superficie de cruce total de productos de la agrupación Pastos permanentes sobre un mismo recinto en el conjunto de las solicitudes, no puede superar la superficie total admisible de pastos Ref:5816345 Recinto:21-007-008-00065-00001 Cultivo:62000 PASTOS PERMANENTES DE 5 O MAS AÑOS-SIN VARIEDAD Secano Superficie admisible de pastos del recinto según SIGPAC.:39 Suma de superficies de cruce netas declaradas para este recinto por todos los solicitantes.:78 Exceso de superficie (Hectáreas):0,39
100407	Explotación solicitada no forma parte de ningún organismo de control autorizado para la producción ecológica en Andalucía o fecha de inscripción posterior al plazo establecido (Anexo I. Criterios de Subvencionabilidad. Orden 28 de marzo de 2023). Explotación:ES210070000037 Especie:PORCINO Explotación:ES210070000037 Especie:CAPRINA

(1) Superficie declarada admisible ajustada con la superficie comprometida.
(2) Factor de penalización valorando el alcance para el tipo de compromiso.

Puede verificar la integridad de una copia de este documento mediante la lectura del código QR adjunto o mediante el acceso a la dirección <https://ws050.juntadeandalucia.es/verificarFirma> indicando el código de VERIFICACIÓN

FIRMADO POR	RAQUEL MARIA ESPIN CRESPO	18/12/2024	
VERIFICACIÓN	Pk2jmBDMDBSWPSC42MTUWFP24ALUB4	PÁG. 1412/2078	



(1) Superficie declarada admisible ajustada con la superficie comprometida.
(2) Factor de penalización valorando el alcance para el tipo de compromiso.

Puede verificar la integridad de una copia de este documento mediante la lectura del código QR adjunto o mediante el acceso a la dirección <https://ws050.juntadeandalucia.es/verificarFirma> indicando el código de VERIFICACIÓN

FIRMADO POR	RAQUEL MARIA ESPIN CRESPO	18/12/2024
VERIFICACIÓN	Pk2jmBDMDBSWPSC42MTUWFP24ALUB4	PÁG. 1413/2078





APELLIDOS Y NOMBRE / RAZÓN SOCIAL

ORDOÑEZ ALVAREZ MARIA PAZ

NIF
***6926*

EXPEDIENTE
1006100

ANUALIDAD DE PAGO
1ª

IMPORTES POR ANUALIDAD

	2023	2024	2025	2026	2027
IMPORTE MÁXIMO SUBVENCIONABLE	1.219,67 €	1.219,67 €	1.219,67 €	1.219,67 €	1.219,67 €
IMPORTE MEDIO DE TRANSFERENCIA (€/ha)	247,90 €	247,90 €	247,90 €	247,90 €	247,90 €

RESUMEN DE UNIDADES

Cód	GRUPO DE PAGO	Sup. Dec. Admisible (ha)	Sup. Comprometida (ha)	Sup. ajustada compromiso (1) (ha)	% sobredec.	Sup. Resuelta (ha)	Importe Declarado	Importe Topado	Importe Resuelto	Importe tras sobredec.
429	OLIVAR	4,92		4,92	0,00	4,92	1.219,67	1.219,67	1.219,67	1.219,67
TOTAL		4,92	4,92	4,92		4,92	1.219,67	1.219,67	1.219,67	1.219,67

APLICACIÓN DE REDUCCIONES Y PENALIZACIONES

GRUPO DE PAGO	Importe Calculado	Importe prereduc.	Criterios de subvencionabilidad y compromisos	Presentación tardía	Omisión declaración	Condicionalidad	IMPORTE (Euros) RESUELTO
OLIVAR	1.219,67	1.219,67	0,00	0,00	0,00	0,00	1.219,67
TOTAL	1.219,67	1.219,67					1.219,67

RESUMEN DE PAGOS

	IMPORTE (Euros)			
	RESUELTO	FEADER	MAPA	CAPADR
OLIVAR - Pago realizado	1.219,67 €	1.036,72 €	119,65 €	63,30 €

RECINTOS RESUELTOS

REF.	REFERENCIA SIGPAC	CULTIVO	DESCRIPCIÓN CULTIVO	S/R G.PAGO	PEND. MEDIA (%)	SUP. DEC. ADMISIBLE (ha)	SUP. COMPROM. (ha)	SUP. AJUSTADA COMPR.(1) (ha)	SUP. CONY. SIGPAC (ha)	SUP. CERTIE (ha)	SUP. CAMPO (ha)	SUP. CAMPO DETER. CULT. DECLARADO (ha)	SUP. DEC. REDUCIDA (ha)	SUP. RESUELTA (ha)
1700000002315677	21-038-001-00205-003	101216	OLIVAR-MANZANILLA DE HUELVA	S 429	18,20	2,24	2,24	2,24	2,24	2,24			2,24	2,24
1700000002315678	21-038-009-00030-002	101216	OLIVAR-MANZANILLA DE HUELVA	S 429	11,70	0,87	0,87	0,87	0,87	0,87			0,87	0,87
1700000002315679	21-038-002-00041-003	101216	OLIVAR-MANZANILLA DE HUELVA	S 429	4,50	1,81	1,81	1,81	1,81	1,81			1,81	1,81

(1) Superficie declarada admisible ajustada con la superficie comprometida.
(2) Factor de penalización valorando el alcance para el tipo de compromiso.

Puede verificar la integridad de una copia de este documento mediante la lectura del código QR adjunto o mediante el acceso a la dirección <https://ws050.juntadeandalucia.es/verificarFirma> indicando el código de VERIFICACIÓN

FIRMADO POR

RAQUEL MARIA ESPIN CRESPO

18/12/2024

VERIFICACIÓN

Pk2jmBDMDBSWPSC42MTUWFP24ALUB4

PÁG. 1414/2078



**APELLIDOS Y NOMBRE / RAZÓN SOCIAL**

ORDOÑEZ DIAZ VIRTUDES

NIF

***8654*

EXPEDIENTE

1006603

ANUALIDAD DE PAGO

1ª

IMPORTES POR ANUALIDAD

	2023	2024	2025	2026	2027
IMPORTE MÁXIMO SUBVENCIONABLE	964,33 €	964,33 €	964,33 €	964,33 €	964,33 €
IMPORTE MEDIO DE TRANSFERENCIA (€/ha)	247,90 €	247,90 €	247,90 €	247,90 €	247,90 €

RESUMEN DE UNIDADES

Cód	GRUPO DE PAGO	Sup. Dec. Admisible (ha)	Sup. Comprometida (ha)	Sup. ajustada compromiso (1) (ha)	% sobredec.	Sup. Resuelta (ha)	Importe Declarado	Importe Topado	Importe Resuelto	Importe tras sobredec.
429	OLIVAR	3,89		3,89	0,00	3,89	964,33	964,33	964,33	964,33
TOTAL		3,89	3,89	3,89		3,89	964,33	964,33	964,33	964,33

APLICACIÓN DE REDUCCIONES Y PENALIZACIONES

GRUPO DE PAGO	Importe Calculado	Importe prereduc.	Criterios de subvencionabilidad y compromisos	Presentación tardía	Omisión declaración	Condicionalidad	IMPORTE (Euros) RESUELTO
OLIVAR	964,33	964,33	0,00	0,00	0,00	0,00	964,33
TOTAL	964,33	964,33					964,33

RESUMEN DE PAGOS**IMPORTE (Euros)**

	RESUELTO	FEADER	MAPA	CAPADR
OLIVAR - Pago realizado	964,33 €	819,68 €	94,60 €	50,05 €

RECINTOS RESUELTOS

REF.	REFERENCIA SIGPAC	CULTIVO DESCRIPCIÓN CULTIVO	S/R G.PAGO	PEND. MEDIA (%)	SUP. DEC. ADMISIBLE (ha)	SUP. COMPROM. (ha)	SUP. AJUSTADA COMPR.(1) (ha)	SUP. CONY. SIGPAC (ha)	SUP. CERTIE (ha)	SUP. CAMPO (ha)	SUP. CAMPO DETER. CULT. DECLARADO (ha)	SUP. DEC. REDUCIDA (ha)	SUP. RESUELTA (ha)
1700000002260051	21-038-001-00120-002	101216 OLIVAR-MANZANILLA DE HUELVA	S 429	18,50	0,67	0,67	0,67		0,67			0,67	0,67
1700000002260052	21-038-001-00137-001	101216 OLIVAR-MANZANILLA DE HUELVA	S 429	29,20	1,50	1,50	1,50		1,50			1,50	1,50
1700000002260053	21-038-002-00034-007	101216 OLIVAR-MANZANILLA DE HUELVA	S 429	4,10	0,72	0,72	0,72		0,72			0,72	0,72
1700000002260054	21-038-002-00048-004	101216 OLIVAR-MANZANILLA DE HUELVA	S 429	32,80	1,00	1,00	1,00		1,00			1,00	1,00

(1) Superficie declarada admisible ajustada con la superficie comprometida.
(2) Factor de penalización valorando el alcance para el tipo de compromiso.Puede verificar la integridad de una copia de este documento mediante la lectura del código QR adjunto o mediante el acceso a la dirección <https://ws050.juntadeandalucia.es/verificarFirma> indicando el código de VERIFICACIÓN

FIRMADO POR

RAQUEL MARIA ESPIN CRESPO

18/12/2024

VERIFICACIÓN

Pk2jmBDMDBSWPSC42MTUWFP24ALUB4

PÁG. 1415/2078



**APELLIDOS Y NOMBRE / RAZÓN SOCIAL**

ORTA MOYA MARIA GUILLERMA

NIF
***2691*EXPEDIENTE
1057751ANUALIDAD
DE PAGO
1ª**IMPORTES POR ANUALIDAD**

	2023	2024	2025	2026	2027
IMPORTE MÁXIMO SUBVENCIONABLE	510,67 €	510,67 €	510,67 €	510,67 €	510,67 €
IMPORTE MEDIO DE TRANSFERENCIA (€/ha)	247,90 €	247,90 €	247,90 €	247,90 €	247,90 €

RESUMEN DE UNIDADES

Cód	GRUPO DE PAGO	Sup. Dec. Admisible (ha)	Sup. Comprometida (ha)	Sup. ajustada compromiso (1) (ha)	% sobredec.	Sup. Resuelta (ha)	Importe Declarado	Importe Topado	Importe Resuelto	Importe tras sobredec.
429	OLIVAR	2,06		2,06	0,00	2,06	510,67	510,67	510,67	510,67
TOTAL		2,06	2,06	2,06		2,06	510,67	510,67	510,67	510,67

APLICACIÓN DE REDUCCIONES Y PENALIZACIONES

GRUPO DE PAGO	Importe Calculado	Importe prereduc.	Criterios de subvencionabilidad y compromisos	Presentación tardía	Omisión declaración	Condicionabilidad	IMPORTE (Euros) RESUELTO
OLIVAR	510,67	510,67	0,00	0,00	0,00	0,00	510,67
TOTAL	510,67	510,67					510,67

RESUMEN DE PAGOS**IMPORTE (Euros)**

	RESUELTO	FEADER	MAPA	CAPADR
OLIVAR - Pago realizado	510,67 €	434,07 €	50,10 €	26,50 €

RECINTOS RESUELTOS

REF.	REFERENCIA SIGPAC	CULTIVO	DESCRIPCIÓN CULTIVO	S/R G.PAGO	PEND. MEDIA (%)	SUP. DEC. ADMISIBLE (ha)	SUP. COMPROM. (ha)	SUP. AJUSTADA COMPR.(1) (ha)	SUP. CONY. SIGPAC (ha)	SUP. CERTIE (ha)	SUP. CAMPO (ha)	SUP. CAMPO DETER. CULT. DECLARADO (ha)	SUP. DEC. REDUCIDA (ha)	SUP. RESUELTA (ha)
5486769	21-039-002-00129-001	101216	OLIVAR-MANZANILLA DE HUELVA	S 429	6,00	0,62	0,62	0,62		0,62			0,62	0,62
1700000005602184	21-029-009-00038-001	101216	OLIVAR-MANZANILLA DE HUELVA	S 429	9,70	1,17	1,17	1,17		1,17			1,17	1,17
1700000005602185	21-039-002-00037-001	101216	OLIVAR-MANZANILLA DE HUELVA	S 429	6,00	0,27	0,27	0,27		0,27			0,27	0,27

(1) Superficie declarada admisible ajustada con la superficie comprometida.
(2) Factor de penalización valorando el alcance para el tipo de compromiso.Puede verificar la integridad de una copia de este documento mediante la lectura del código QR adjunto o mediante el acceso a la dirección <https://ws050.juntadeandalucia.es/verificarFirma> indicando el código de VERIFICACIÓN

FIRMADO POR

RAQUEL MARIA ESPIN CRESPO

18/12/2024

VERIFICACIÓN

Pk2jmBDMDBSWPSC42MTUWFP24ALUB4

PÁG. 1416/2078



**APELLIDOS Y NOMBRE / RAZÓN SOCIAL**

ORTA PEREZ JOSEFA

NIF

***4369*

EXPEDIENTE

1230854

ANUALIDAD DE PAGO

1ª

IMPORTES POR ANUALIDAD

	2023	2024	2025	2026	2027
IMPORTE MÁXIMO SUBVENCIONABLE	2.025,00 €	2.025,00 €	2.025,00 €	2.025,00 €	2.025,00 €
IMPORTE MEDIO DE TRANSFERENCIA (€/ha)	55,04 €	55,04 €	55,04 €	55,04 €	55,04 €

RESUMEN DE UNIDADES

Cód	GRUPO DE PAGO	Sup. Dec. Admisible (ha)	Sup. Comprometida (ha)	Sup. ajustada compromiso (1) (ha)	% sobredec.	Sup. Resuelta (ha)	Importe Declarado	Importe Topado	Importe Resuelto	Importe tras sobredec.
428	PASTOS ASOCIADOS A GANADERÍA ECOLÓGICA	36,80		36,79	0,00	36,79	3.022,30	2.025,00	2.025,00	2.025,00
TOTAL		36,80	36,79	36,79		36,79	3.022,30	2.025,00	2.025,00	2.025,00

APLICACIÓN DE REDUCCIONES Y PENALIZACIONES

GRUPO DE PAGO	Importe Calculado	Importe prereduc.	Criterios de subvencionabilidad y compromisos	Presentación tardía	Omisión declaración	Condicionidad	IMPORTE (Euros) RESUELTO
PASTOS ASOCIADOS A GANADERÍA	2.025,00	2.025,00	0,00	0,00	0,00	0,00	2.025,00
TOTAL	2.025,00	2.025,00					2.025,00

RESUMEN DE PAGOS**IMPORTE (Euros)**

	RESUELTO	FEADER	MAPA	CAPADR
PASTOS ASOCIADOS A GANADERÍA ECOLÓGICA - Pago realizado	2.025,00 €	1.721,25 €	198,65 €	105,10 €

RECINTOS RESUELTOS

REE	REFERENCIA SIGPAC	CULTIVO	DESCRIPCIÓN CULTIVO	S/R G.PAGO	PEND. MEDIA (%)	SUP. DEC. ADMISIBLE (ha)	SUP. COMPROM. (ha)	SUP. AJUSTADA COMPROM. (1) (ha)	SUP. CONV. SIGPAC (ha)	SUP. CERTIF. (ha)	SUP. CAMPO (ha)	SUP. CAMPO DETER. CULT. DECLARADO (ha)	SUP. DEC. REDUCIDA (ha)	SUP. RESUELTA (ha)
1700000005091327	21-017-017-00022-005	63000	PASTOS DE MENOS DE 5 AÑOS-SIN VARIEDAD	S 428	5,40	0,13	0,13	0,13		0,13			0,13	0,13
1700000005091328	21-017-017-00021-001	62000	PASTOS PERMANENTES DE 5 O MAS AÑOS-SIN VARIEDAD	S 428	18,20	5,02	5,02	5,02		5,02			5,02	5,02
1700000005091330	21-017-017-00022-001	62000	PASTOS PERMANENTES DE 5 O MAS AÑOS-SIN VARIEDAD	S 428	13,90	31,65	31,64	31,64		31,64			31,64	31,64

INCIDENCIAS**INCIDENCIA DESCRIPCIÓN**

100407 Explotación solicitada no forma parte de ningún organismo de control autorizado para la producción ecológica en Andalucía o fecha de inscripción posterior al plazo establecido (Anexo I. Criterios de Subvencionabilidad. Orden 28 de marzo de 2023).
Explotación:ES210170000042 Especie:PORCINO

(1) Superficie declarada admisible ajustada con la superficie comprometida.
(2) Factor de penalización valorando el alcance para el tipo de compromiso.

Puede verificar la integridad de una copia de este documento mediante la lectura del código QR adjunto o mediante el acceso a la dirección <https://ws050.juntadeandalucia.es/verificarFirma> indicando el código de VERIFICACIÓN

FIRMADO POR

RAQUEL MARIA ESPIN CRESPO

18/12/2024

VERIFICACIÓN

Pk2jmBDMDBSWPSC42MTUWFP24ALUB4

PÁG. 1417/2078



**Datos considerados para el Cálculo de la Carga Ganadera mínima y máxima del expediente**

Explotación	Especie	Inscrito en Sipea y Admisible	Ugm Calculada para CG Mínima	Ugm Calculada para CG Máxima
ES21017000042	OVINA	SI	7,21	7,21
ES21017000042	PORCINO	NO	0,00	0,81
			7,21	8,02

Superficie determinada para Cálculo Carga Ganadera Mínima: 36,79 ha

Superficie determinada para Cálculo Carga Ganadera Máxima: 36,80 ha

Carga Ganadera Mínima Expediente: 0,20 ugm/ha

Carga Ganadera Máxima Expediente: 0,22 ugm/ha

Los importes del Grupo de Pago de pastos de este expediente han sido ajustados por no llegar a la carga ganadera mínima de 0,3

Recintos Determinados para el Cálculo de Garga Ganadera Mínima

REF.	REFERENCIA SIGPAC	CULTIVO	DESCRIPCIÓN CULTIVO	S/R	SUP. RESUELTA (ha)
1700000005091327	21-017-017-00022-00005	63000	PASTOS DE MENOS DE 5 AÑOS-SIN VARIEDAD	S	0,13
1700000005091328	21-017-017-00021-00001	62000	PASTOS PERMANENTES DE 5 O MAS AÑOS-SIN VARIEDAD	S	5,02
1700000005091330	21-017-017-00022-00001	62000	PASTOS PERMANENTES DE 5 O MAS AÑOS-SIN VARIEDAD	S	31,64

Recintos Determinados para el Cálculo de Garga Ganadera Máxima

REF.	REFERENCIA SIGPAC	CULTIVO	DESCRIPCIÓN CULTIVO	S/R	SUP. RESUELTA (ha)
1700000005091327	21-017-017-00022-00005	63000	PASTOS DE MENOS DE 5 AÑOS-SIN VARIEDAD	S	0,13
1700000005091328	21-017-017-00021-00001	62000	PASTOS PERMANENTES DE 5 O MAS AÑOS-SIN VARIEDAD	S	5,02
1700000005091330	21-017-017-00022-00001	62000	PASTOS PERMANENTES DE 5 O MAS AÑOS-SIN VARIEDAD	S	31,65

Incidencias de carga ganadera**INCIDENCIA DESCRIPCIÓN**

100407 Explotación solicitada no forma parte de ningún organismo de control autorizado para la producción ecológica en Andalucía o fecha de inscripción posterior al plazo establecido (Anexo I. Criterios de Subvencionabilidad. Orden 28 de marzo de 2023).
Explotación:ES21017000042 Especie:PORCINO

(1) Superficie declarada admisible ajustada con la superficie comprometida.
(2) Factor de penalización valorando el alcance para el tipo de compromiso.

Puede verificar la integridad de una copia de este documento mediante la lectura del código QR adjunto o mediante el acceso a la dirección <https://ws050.juntadeandalucia.es/verificarFirma> indicando el código de VERIFICACIÓN

FIRMADO POR	RAQUEL MARIA ESPIN CRESPO	18/12/2024
VERIFICACIÓN	Pk2jmBDMDBSWPSC42MTUWFP24ALUB4	PÁG. 1418/2078



**APELLIDOS Y NOMBRE / RAZÓN SOCIAL**

ORTEGA CABELLO MARIA ROSA

NIF
7840EXPEDIENTE**
1100854**ANUALIDAD DE PAGO**
1ª**IMPORTES POR ANUALIDAD**

	2023	2024	2025	2026	2027
IMPORTE MÁXIMO SUBVENCIONABLE	6.161,25 €	6.161,25 €	6.161,25 €	6.161,25 €	6.161,25 €
IMPORTE MEDIO DE TRANSFERENCIA (€/ha)	82,15 €	82,15 €	82,15 €	82,15 €	82,15 €

RESUMEN DE UNIDADES

Cód	GRUPO DE PAGO	Sup. Dec. Admisible (ha)	Sup. Comprometida (ha)	Sup. ajustada compromiso (1) (ha)	% sobredec.	Sup. Resuelta (ha)	Importe Declarado	Importe Topado	Importe Resuelto	Importe tras sobredec.
428	PASTOS ASOCIADOS A GANADERÍA ECOLÓGICA	240,21		75,00	0,00	75,00	6.161,25	6.161,25	6.161,25	6.161,25
TOTAL		240,21	75,00	75,00		75,00	6.161,25	6.161,25	6.161,25	6.161,25

APLICACIÓN DE REDUCCIONES Y PENALIZACIONES

GRUPO DE PAGO	Importe Calculado	Importe prereduc.	Criterios de subvencionabilidad y compromisos	Presentación tardía	Omisión declaración	Condicionidad	IMPORTE (Euros) RESUELTO
PASTOS ASOCIADOS A GANADERÍA	6.161,25	6.161,25	0,00	0,00	0,00	0,00	6.161,25
TOTAL	6.161,25	6.161,25					6.161,25

RESUMEN DE PAGOS

	RESUELTO	FEADER	MAPA	CAPADR
PASTOS ASOCIADOS A GANADERÍA ECOLÓGICA - Pago realizado	6.161,25 €	5.237,06 €	604,42 €	319,77 €

RECINTOS RESUELTOS

REE	REFERENCIA SIGPAC	CULTIVO	DESCRIPCIÓN CULTIVO	S/R G.PAGO	PEND. MEDIA (%)	SUP. DEC. ADMISIBLE (ha)	SUP. COMPROM. (ha)	SUP. AJUSTADA COMPROM. (1) (ha)	SUP. CONV. SIGPAC (ha)	SUP. CERTIF. (ha)	SUP. CAMPO (ha)	SUP. CAMPO DETER. CULT. DECLARADO (ha)	SUP. DEC. REDUCIDA (ha)	SUP. RESUELTA (ha)
1700000005976114	21-078-020-00107-003	62000	PASTOS PERMANENTES DE 5 O MAS AÑOS-SIN VARIEDAD	S 428	19,00	173,45	173,45	173,45		173,45			173,45	173,45
1700000005976116	21-078-021-00170-002	62000	PASTOS PERMANENTES DE 5 O MAS AÑOS-SIN VARIEDAD	S 428	15,60	65,07	65,07	65,07		76,55			65,07	65,07
1700000005976118	21-078-021-00170-004	62000	PASTOS PERMANENTES DE 5 O MAS AÑOS-SIN VARIEDAD	S 428	11,50	1,69	1,69	1,69		3,76			1,69	1,69

(1) Superficie declarada admisible ajustada con la superficie comprometida.
(2) Factor de penalización valorando el alcance para el tipo de compromiso.Puede verificar la integridad de una copia de este documento mediante la lectura del código QR adjunto o mediante el acceso a la dirección <https://ws050.juntadeandalucia.es/verificarFirma> indicando el código de VERIFICACIÓN

FIRMADO POR

RAQUEL MARIA ESPIN CRESPO

18/12/2024

VERIFICACIÓN

Pk2jmBDMDBSWPSC42MTUWFP24ALUB4

PÁG. 1419/2078



**INCIDENCIAS****INCIDENCIA DESCRIPCIÓN**

- 100400 Recinto con cultivo, variedad, régimen de explotación o uso Sigpac no compatible con la operación solicitada (Anexo IV.I Cultivos y variedades elegibles para las Intervenciones. Orden de 28 de marzo de 2023).
Ref:1700000005976120 Recinto:21-078-021-80003-00002 Cultivo:62000 PASTOS PERMANENTES DE 5 O MAS AÑOS-SIN VARIEDAD Secano Uso:FO
- 100407 Explotación solicitada no forma parte de ningún organismo de control autorizado para la producción ecológica en Andalucía o fecha de inscripción posterior al plazo establecido (Anexo I. Criterios de Subvencionabilidad. Orden 28 de marzo de 2023).
Explotación:ES21079000010 Especie:PORCINO
- 100411 Recinto no admisible por no estar asociado en SIGGAN a una explotación ganadera (Artículo 10 de la Orden de 28 de marzo de 2023).
Ref:1700000005976120 Recinto:21-078-021-80003-00002 Cultivo:62000 PASTOS PERMANENTES DE 5 O MAS AÑOS-SIN VARIEDAD Secano
- 100424 Solicita recinto que no está comprometido para la operación.
Ref:1700000005976119 Recinto:21-078-021-00170-00012 Cultivo:62000 PASTOS PERMANENTES DE 5 O MAS AÑOS-SIN VARIEDAD Secano
Ref:1700000005976115 Recinto:21-078-021-00170-00017 Cultivo:62000 PASTOS PERMANENTES DE 5 O MAS AÑOS-SIN VARIEDAD Secano
Ref:1700000005976120 Recinto:21-078-021-80003-00002 Cultivo:62000 PASTOS PERMANENTES DE 5 O MAS AÑOS-SIN VARIEDAD Secano
Ref:1700000005976117 Recinto:41-031-005-00208-00001 Cultivo:62000 PASTOS PERMANENTES DE 5 O MAS AÑOS-SIN VARIEDAD Secano
Ref:1700000005976122 Recinto:41-031-006-00001-00001 Cultivo:62000 PASTOS PERMANENTES DE 5 O MAS AÑOS-SIN VARIEDAD Secano
- 100427 Recinto no admisible por estar asociado a una explotación intensiva en SIGGAN o que no pertenece al titular del expediente (Artículo 10 de la Orden de 28 de marzo de 2023).
Ref:1700000005976119 Recinto:21-078-021-00170-00012 Cultivo:62000 PASTOS PERMANENTES DE 5 O MAS AÑOS-SIN VARIEDAD Secano Explotación:ES210790000299
Ref:1700000005976115 Recinto:21-078-021-00170-00017 Cultivo:62000 PASTOS PERMANENTES DE 5 O MAS AÑOS-SIN VARIEDAD Secano Explotación:ES210790000299
Ref:1700000005976117 Recinto:41-031-005-00208-00001 Cultivo:62000 PASTOS PERMANENTES DE 5 O MAS AÑOS-SIN VARIEDAD Secano Explotación:ES210790000299
Ref:1700000005976122 Recinto:41-031-006-00001-00001 Cultivo:62000 PASTOS PERMANENTES DE 5 O MAS AÑOS-SIN VARIEDAD Secano Explotación:ES210790000299

Datos considerados para el Cálculo de la Carga Ganadera mínima y máxima del expediente

Explotación	Especie	Inscrito en Sipea y Admisible	Ugm Calculada para CG Mínima	Ugm Calculada para CG Máxima
ES21079000010	BOVINA	SI	101,55	101,55
ES21079000010	PORCINO	NO	0,00	155,65
			101,55	257,20

Superficie determinada para Cálculo Carga Ganadera Mínima: 265,74 ha
 Superficie determinada para Cálculo Carga Ganadera Máxima: 265,74 ha
 Carga Ganadera Mínima Expediente: 0,38 ugm/ha
 Carga Ganadera Máxima Expediente: 0,97 ugm/ha

Recintos Determinados para el Cálculo de Garga Ganadera Mínima

REF.	REFERENCIA SIGPAC	CULTIVO	DESCRIPCIÓN CULTIVO	S/R	SUP. RESUELTA (ha)
1700000005976114	21-078-020-00107-00003	62000	PASTOS PERMANENTES DE 5 O MAS AÑOS-SIN VARIEDAD	S	173,45
1700000005976115	21-078-021-00170-00017	62000	PASTOS PERMANENTES DE 5 O MAS AÑOS-SIN VARIEDAD	S	3,00
1700000005976116	21-078-021-00170-00002	62000	PASTOS PERMANENTES DE 5 O MAS AÑOS-SIN VARIEDAD	S	65,07
1700000005976117	41-031-005-00208-00001	62000	PASTOS PERMANENTES DE 5 O MAS AÑOS-SIN VARIEDAD	S	2,33
1700000005976118	21-078-021-00170-00004	62000	PASTOS PERMANENTES DE 5 O MAS AÑOS-SIN VARIEDAD	S	1,69
1700000005976119	21-078-021-00170-00012	62000	PASTOS PERMANENTES DE 5 O MAS AÑOS-SIN VARIEDAD	S	16,62
1700000005976120	21-078-021-80003-00002	62000	PASTOS PERMANENTES DE 5 O MAS AÑOS-SIN VARIEDAD	S	0,08
1700000005976121	41-031-005-00209-00001	62000	PASTOS PERMANENTES DE 5 O MAS AÑOS-SIN VARIEDAD	S	2,66
1700000005976122	41-031-006-00001-00001	62000	PASTOS PERMANENTES DE 5 O MAS AÑOS-SIN VARIEDAD	S	0,84

(1) Superficie declarada admisible ajustada con la superficie comprometida.
 (2) Factor de penalización valorando el alcance para el tipo de compromiso.

Puede verificar la integridad de una copia de este documento mediante la lectura del código QR adjunto o mediante el acceso a la dirección <https://ws050.juntadeandalucia.es/verificarFirma> indicando el código de VERIFICACIÓN

FIRMADO POR

RAQUEL MARIA ESPIN CRESPO

18/12/2024

VERIFICACIÓN

Pk2jmBDMDBSWPSC42MTUWFP24ALUB4

PÁG. 1420/2078



**Datos considerados para el Cálculo de la Carga Ganadera mínima y máxima del expediente****Recintos Determinados para el Cálculo de Garga Ganadera Máxima**

REF.	REFERENCIA SIGPAC	CULTIVO	DESCRIPCIÓN CULTIVO	S/R	SUP. RESUELTA (ha)
1700000005976114	21-078-020-00107-00003	62000	PASTOS PERMANENTES DE 5 O MAS AÑOS-SIN VARIEDAD	S	173,45
1700000005976115	21-078-021-00170-00017	62000	PASTOS PERMANENTES DE 5 O MAS AÑOS-SIN VARIEDAD	S	3,00
1700000005976116	21-078-021-00170-00002	62000	PASTOS PERMANENTES DE 5 O MAS AÑOS-SIN VARIEDAD	S	65,07
1700000005976117	41-031-005-00208-00001	62000	PASTOS PERMANENTES DE 5 O MAS AÑOS-SIN VARIEDAD	S	2,33
1700000005976118	21-078-021-00170-00004	62000	PASTOS PERMANENTES DE 5 O MAS AÑOS-SIN VARIEDAD	S	1,69
1700000005976119	21-078-021-00170-00012	62000	PASTOS PERMANENTES DE 5 O MAS AÑOS-SIN VARIEDAD	S	16,62
1700000005976120	21-078-021-80003-00002	62000	PASTOS PERMANENTES DE 5 O MAS AÑOS-SIN VARIEDAD	S	0,08
1700000005976121	41-031-005-00209-00001	62000	PASTOS PERMANENTES DE 5 O MAS AÑOS-SIN VARIEDAD	S	2,66
1700000005976122	41-031-006-00001-00001	62000	PASTOS PERMANENTES DE 5 O MAS AÑOS-SIN VARIEDAD	S	0,84

Incidencias de carga ganadera**INCIDENCIA DESCRIPCIÓN**

100407	Explotación solicitada no forma parte de ningún organismo de control autorizado para la producción ecológica en Andalucía o fecha de inscripción posterior al plazo establecido (Anexo I. Criterios de Subvencionabilidad. Orden 28 de marzo de 2023). Explotación:ES210790000010 Especie:PORCINO
--------	--

(1) Superficie declarada admisible ajustada con la superficie comprometida.
(2) Factor de penalización valorando el alcance para el tipo de compromiso.

Puede verificar la integridad de una copia de este documento mediante la lectura del código QR adjunto o mediante el acceso a la dirección <https://ws050.juntadeandalucia.es/verificarFirma> indicando el código de VERIFICACIÓN

FIRMADO POR	RAQUEL MARIA ESPIN CRESPO	18/12/2024
VERIFICACIÓN	Pk2jmBDMDBSWPSC42MTUWFP24ALUB4	PÁG. 1421/2078





APELLIDOS Y NOMBRE / RAZÓN SOCIAL

ORTEGA ORTA JOSE MARIA

NIF
***9675*

EXPEDIENTE
1174888

ANUALIDAD DE PAGO
1ª

IMPORTES POR ANUALIDAD

	2023	2024	2025	2026	2027
IMPORTE MÁXIMO SUBVENCIONABLE	1.846,86 €	1.846,86 €	1.846,86 €	1.846,86 €	1.846,86 €
IMPORTE MEDIO DE TRANSFERENCIA (€/ha)	247,90 €	247,90 €	247,90 €	247,90 €	247,90 €

RESUMEN DE UNIDADES

Cód	GRUPO DE PAGO	Sup. Dec. Admisible (ha)	Sup. Comprometida (ha)	Sup. ajustada compromiso (1) (ha)	% sobredec.	Sup. Resuelta (ha)	Importe Declarado	Importe Topado	Importe Resuelto	Importe tras sobredec.
429	OLIVAR	7,45		7,45	0,00	7,45	1.846,86	1.846,86	1.846,86	1.846,86
TOTAL		7,45	7,45	7,45		7,45	1.846,86	1.846,86	1.846,86	1.846,86

APLICACIÓN DE REDUCCIONES Y PENALIZACIONES

GRUPO DE PAGO	Importe Calculado	Importe prereduc.	Criterios de subvencionabilidad y compromisos	Presentación tardía	Omisión declaración	Condicionalidad	IMPORTE (Euros) RESUELTO
OLIVAR	1.846,86	1.846,86	0,00	0,00	0,00	0,00	1.846,86
TOTAL	1.846,86	1.846,86					1.846,86

RESUMEN DE PAGOS

	IMPORTE (Euros)			
	RESUELTO	FEADER	MAPA	CAPADR
OLIVAR - Pago realizado	1.846,86 €	1.569,83 €	181,18 €	95,85 €

RECINTOS RESUELTOS

REF.	REFERENCIA SIGPAC	CULTIVO	DESCRIPCIÓN CULTIVO	S/R	G.PAGO	PEND. MEDIA (%)	SUP. DEC. ADMISIBLE (ha)	SUP. COMPROM. (ha)	SUP. AJUSTADA COMPR.(1) (ha)	SUP. CONY. SIGPAC (ha)	SUP. CERTIE (ha)	SUP. CAMPO (ha)	SUP. CAMPO DETER. CULT. DECLARADO (ha)	SUP. DEC. REDUCIDA (ha)	SUP. RESUELTA (ha)
1700000004773621	21-039-001-00128-002	101007	OLIVAR-MANZANILLA	S	429	27,90	6,33	6,33	6,33	6,33	6,33			6,33	6,33
1700000004773622	21-039-002-00023-001	101007	OLIVAR-MANZANILLA	S	429	13,70	1,12	1,12	1,12	1,12	1,12			1,12	1,12

(1) Superficie declarada admisible ajustada con la superficie comprometida.
(2) Factor de penalización valorando el alcance para el tipo de compromiso.

Puede verificar la integridad de una copia de este documento mediante la lectura del código QR adjunto o mediante el acceso a la dirección <https://ws050.juntadeandalucia.es/verificarFirma> indicando el código de VERIFICACIÓN

FIRMADO POR

RAQUEL MARIA ESPIN CRESPO

18/12/2024

VERIFICACIÓN

Pk2jmBDMDBSWPSC42MTUWFP24ALUB4

PÁG. 1422/2078



**APELLIDOS Y NOMBRE / RAZÓN SOCIAL**

ORTEGA RODRIGUEZ MARIA JOSE

NIF

****7644*

EXPEDIENTE

1060066

ANUALIDAD DE PAGO

1ª

IMPORTE POR ANUALIDAD

	2023	2024	2025	2026	2027
IMPORTE MÁXIMO SUBVENCIONABLE	7.376,50 €	7.376,50 €	7.376,50 €	7.376,50 €	7.376,50 €
IMPORTE MEDIO DE TRANSFERENCIA (€/ha)	98,79 €	98,79 €	98,79 €	98,79 €	98,79 €

RESUMEN DE UNIDADES

Cód	GRUPO DE PAGO	Sup. Dec. Admisible (ha)	Sup. Comprometida (ha)	Sup. ajustada compromiso (1) (ha)	% sobredecc.	Sup. Resuelta (ha)	Importe Declarado	Importe Topado	Importe Resuelto	Importe tras sobredecc.
426	HERBÁCEOS	18,00		18,00	0,00	18,00	2.721,06	2.721,06	2.721,06	2.721,06
428	PASTOS ASOCIADOS A GANADERÍA ECOLÓGICA	56,88		56,67	0,00	56,67	4.655,44	4.655,44	4.655,44	4.655,44
TOTAL		74,88	74,67	74,67		74,67	7.376,50	7.376,50	7.376,50	7.376,50

APLICACIÓN DE REDUCCIONES Y PENALIZACIONES

GRUPO DE PAGO	Importe Calculado	Importe prereduc.	Criterios de subvencionabilidad y compromisos	Presentación tardía	Omisión declaración	Condicionalidad	IMPORTE (Euros) RESUELTO
HERBÁCEOS	2.721,06	2.721,06	0,00	0,00	0,00	0,00	2.721,06
PASTOS ASOCIADOS A GANADERÍA	4.655,44	4.655,44	0,00	0,00	0,00	0,00	4.655,44
TOTAL	7.376,50	7.376,50					7.376,50

RESUMEN DE PAGOS

	RESUELTO	FEADER	MAPA	CAPADR
HERBÁCEOS - Pago realizado	2.721,06 €	2.312,90 €	266,94 €	141,22 €
PASTOS ASOCIADOS A GANADERÍA ECOLÓGICA - Pago realizado	4.655,44 €	3.957,12 €	456,70 €	241,62 €
TOTAL	7.376,50 €	6.270,02 €	723,64 €	382,84 €

RECINTOS RESUELTOS

REF.	REFERENCIA SIGPAC	CULTIVO DESCRIPCIÓN CULTIVO	S/R G.PAGO	PEND. MEDIA (%)	SUP. DEC. ADMISIBLE (ha)	SUP. COMPROM. (ha)	SUP. AJUSTADA COMPR.(1) (ha)	SUP. CONV. SIGPAC (ha)	SUP. CERTIF. (ha)	SUP. CAMPO (ha)	SUP. CAMPO DETER. CULT. DECLARADO (ha)	SUP. DEC. REDUCIDA (ha)	SUP. RESUELTA (ha)
-465235	21-035-028-00001-013	5127 CEBADA-RGT PLANET	S 426	4,80	0,42	0,42	0,42		0,42	0,42	0,42	0,42	0,42
-465117	21-035-028-00002-030	8036 AVENA-RGT INSIGNIA	S 426	8,50	7,25	7,25	7,25		7,25			7,25	7,25
170000006438393	21-035-028-00001-013	5127 CEBADA-RGT PLANET	S 426	4,80	1,56	1,56	1,56		7,97			1,56	1,56
170000006438401	21-035-028-00001-013	40029 GUI SANTES-ASTRONAUTE	S 426	4,80	3,60	3,60	3,60		18,39			3,60	3,60
170000006438413	21-035-028-00001-014	40029 GUI SANTES-ASTRONAUTE	S 426	5,50	5,17	5,17	5,17		5,17			5,17	5,17
-1559593	21-035-028-00002-011	20000 BARBECHO TRADICIONAL-SIN VARIEDAD	S 428	9,30	3,57	3,57	3,57		6,45			3,57	3,57
-1269399	21-035-028-00002-011	20000 BARBECHO TRADICIONAL-SIN VARIEDAD	S 428	9,30	12,00	12,00	12,00		21,70			12,00	12,00
-981497	21-035-028-00002-044	62000 PASTOS PERMANENTES DE 5 O MAS AÑOS-SIN VARIEDAD	S 428	8,40	0,01	0,01	0,01		0,03			0,01	0,01
-981484	21-035-028-00002-043	62000 PASTOS PERMANENTES DE 5 O MAS AÑOS-SIN VARIEDAD	S 428	2,20	0,01	0,01	0,01		0,02			0,01	0,01
-981468	21-035-028-00002-040	62000 PASTOS PERMANENTES DE 5 O MAS AÑOS-SIN VARIEDAD	S 428	8,50	1,24	1,24	1,24		1,24			1,24	1,24
-908780	21-035-028-00002-041	62000 PASTOS PERMANENTES DE 5 O MAS AÑOS-SIN VARIEDAD	S 428	11,20	0,15	0,08	0,08		0,27			0,08	0,08
-908775	21-035-028-00002-035	62000 PASTOS PERMANENTES DE 5 O MAS AÑOS-SIN VARIEDAD	S 428	7,30	0,37	0,37	0,37		0,57			0,37	0,37
-465233	21-035-028-00001-013	63000 PASTOS DE MENOS DE 5 AÑOS-SIN VARIEDAD	S 428	4,80	20,28	20,14	20,14		24,63			20,14	20,14
-465120	21-035-028-00002-033	62000 PASTOS PERMANENTES DE 5 O MAS AÑOS-SIN VARIEDAD	S 428	22,60	0,13	0,13	0,13		0,13			0,13	0,13
-465119	21-035-028-00002-032	62000 PASTOS PERMANENTES DE 5 O MAS AÑOS-SIN VARIEDAD	S 428	18,90	0,32	0,32	0,32		0,43			0,32	0,32
-465115	21-035-028-00002-029	62000 PASTOS PERMANENTES DE 5 O MAS AÑOS-SIN VARIEDAD	S 428	19,50	4,39	4,39	4,39		5,16			4,39	4,39
-465114	21-035-028-00002-026	62000 PASTOS PERMANENTES DE 5 O MAS AÑOS-SIN VARIEDAD	S 428	9,70	1,01	1,01	1,01		1,01			1,01	1,01
170000006438394	21-035-028-00001-019	63000 PASTOS DE MENOS DE 5 AÑOS-SIN VARIEDAD	S 428	3,30	3,96	3,96	3,96		3,96			3,96	3,96
170000006438398	21-035-028-00002-006	62000 PASTOS PERMANENTES DE 5 O MAS AÑOS-SIN VARIEDAD	S 428	13,50	5,81	5,81	5,81		6,83			5,81	5,81
170000006438400	21-035-028-00001-013	63000 PASTOS DE MENOS DE 5 AÑOS-SIN VARIEDAD	S 428	4,80	3,16	3,16	3,16		3,87			3,16	3,16
170000006438404	21-035-028-00002-016	62000 PASTOS PERMANENTES DE 5 O MAS AÑOS-SIN VARIEDAD	S 428	28,70	0,47	0,47	0,47		0,62			0,47	0,47

(1) Superficie declarada admisible ajustada con la superficie comprometida.
(2) Factor de penalización valorando el alcance para el tipo de compromiso.Puede verificar la integridad de una copia de este documento mediante la lectura del código QR adjunto o mediante el acceso a la dirección <https://ws050.juntadeandalucia.es/verificarFirma> indicando el código de VERIFICACIÓN

FIRMADO POR

RAQUEL MARIA ESPIN CRESPO

18/12/2024

VERIFICACIÓN

Pk2jmBDMDBSWPSC42MTUWFP24ALUB4

PÁG. 1423/2078



**INCIDENCIAS****INCIDENCIA DESCRIPCIÓN**

- 4272 Verifica que las líneas de declaración de las Solicitudes Únicas no tienen solapes con la capa de Retroactividad Gráfica (ambas de la misma campaña) a nivel de expediente/línea de declaración gráfica de la solicitud.
Ref:-465233 Recinto:21-035-028-00001-00013 Cultivo: - Agregado de la referencia del recinto.:0 Zona de la referencia del recinto.:0 Superficie solapada.:0,14 Id. Incid.:101074467
Ref:-908780 Recinto:21-035-028-00002-00041 Cultivo: - Agregado de la referencia del recinto.:0 Zona de la referencia del recinto.:0 Superficie solapada.:0,07 Id. Incid.:101074466
- 100400 Recinto con cultivo, variedad, régimen de explotación o uso Siggac no compatible con la operación solicitada (Anexo IV.I Cultivos y variedades elegibles para las Intervenciones. Orden de 28 de marzo de 2023).
Ref:-465121 Recinto:21-035-028-00002-00034 Cultivo:20000 BARBECHO TRADICIONAL-SIN VARIEDAD Secano Uso:EP
- 100402 Recinto solicitado no forma parte de ningún organismo de control autorizado para la producción ecológica en Andalucía o fecha de inscripción posterior al plazo establecido (Anexo I. Criterios de Subvencionabilidad. Orden 28 de marzo de 2023).
Ref:170000006438407 Recinto:21-069-005-00009-00001 Cultivo:62000 PASTOS PERMANENTES DE 5 O MAS AÑOS-SIN VARIEDAD Secano
Ref:170000006438402 Recinto:21-069-005-00009-00004 Cultivo:62000 PASTOS PERMANENTES DE 5 O MAS AÑOS-SIN VARIEDAD Secano
Ref:170000006438415 Recinto:21-069-005-00012-00001 Cultivo:62000 PASTOS PERMANENTES DE 5 O MAS AÑOS-SIN VARIEDAD Secano
- 100407 Explotación solicitada no forma parte de ningún organismo de control autorizado para la producción ecológica en Andalucía o fecha de inscripción posterior al plazo establecido (Anexo I. Criterios de Subvencionabilidad. Orden 28 de marzo de 2023).
Explotación:ES210350000154 Especie:OVINA
- 100411 Recinto no admisible por no estar asociado en SIGGAN a una explotación ganadera (Artículo 10 de la Orden de 28 de marzo de 2023).
Ref:-465532 Recinto:21-035-028-00002-00017 Cultivo:62000 PASTOS PERMANENTES DE 5 O MAS AÑOS-SIN VARIEDAD Secano
Ref:170000006438416 Recinto:21-035-028-00002-00021 Cultivo:62000 PASTOS PERMANENTES DE 5 O MAS AÑOS-SIN VARIEDAD Secano
Ref:-465554 Recinto:21-035-028-00002-00031 Cultivo:62000 PASTOS PERMANENTES DE 5 O MAS AÑOS-SIN VARIEDAD Secano
Ref:170000006438406 Recinto:21-069-004-00001-00001 Cultivo:62000 PASTOS PERMANENTES DE 5 O MAS AÑOS-SIN VARIEDAD Secano
Ref:170000006438397 Recinto:21-069-004-00002-00001 Cultivo:62000 PASTOS PERMANENTES DE 5 O MAS AÑOS-SIN VARIEDAD Secano
Ref:170000006438407 Recinto:21-069-005-00009-00001 Cultivo:62000 PASTOS PERMANENTES DE 5 O MAS AÑOS-SIN VARIEDAD Secano
Ref:170000006438410 Recinto:21-069-005-00011-00001 Cultivo:62000 PASTOS PERMANENTES DE 5 O MAS AÑOS-SIN VARIEDAD Secano
Ref:170000006438415 Recinto:21-069-005-00012-00001 Cultivo:62000 PASTOS PERMANENTES DE 5 O MAS AÑOS-SIN VARIEDAD Secano
- 100424 Solicita recinto que no está comprometido para la operación.
Ref:-465532 Recinto:21-035-028-00002-00017 Cultivo:62000 PASTOS PERMANENTES DE 5 O MAS AÑOS-SIN VARIEDAD Secano
Ref:170000006438416 Recinto:21-035-028-00002-00021 Cultivo:62000 PASTOS PERMANENTES DE 5 O MAS AÑOS-SIN VARIEDAD Secano
Ref:-465554 Recinto:21-035-028-00002-00031 Cultivo:62000 PASTOS PERMANENTES DE 5 O MAS AÑOS-SIN VARIEDAD Secano
Ref:-465121 Recinto:21-035-028-00002-00034 Cultivo:20000 BARBECHO TRADICIONAL-SIN VARIEDAD Secano
Ref:170000006438406 Recinto:21-069-004-00001-00001 Cultivo:62000 PASTOS PERMANENTES DE 5 O MAS AÑOS-SIN VARIEDAD Secano
Ref:170000006438397 Recinto:21-069-004-00002-00001 Cultivo:62000 PASTOS PERMANENTES DE 5 O MAS AÑOS-SIN VARIEDAD Secano
Ref:170000006438407 Recinto:21-069-005-00009-00001 Cultivo:62000 PASTOS PERMANENTES DE 5 O MAS AÑOS-SIN VARIEDAD Secano
Ref:170000006438402 Recinto:21-069-005-00009-00004 Cultivo:62000 PASTOS PERMANENTES DE 5 O MAS AÑOS-SIN VARIEDAD Secano
Ref:170000006438410 Recinto:21-069-005-00011-00001 Cultivo:62000 PASTOS PERMANENTES DE 5 O MAS AÑOS-SIN VARIEDAD Secano
Ref:170000006438415 Recinto:21-069-005-00012-00001 Cultivo:62000 PASTOS PERMANENTES DE 5 O MAS AÑOS-SIN VARIEDAD Secano

Datos considerados para el Cálculo de la Carga Ganadera mínima y máxima del expediente

<u>Explotación</u>	<u>Especie</u>	<u>Inscrito en Sipea y Admisible</u>	<u>Ugm Calculada para CG Mínima</u>	<u>Ugm Calculada para CG Máxima</u>
ES210350000154	BOVINA	SI	79,40	79,40
ES210350000154	OVINA	NO	0,00	31,07
			79,40	110,47

(1) Superficie declarada admisible ajustada con la superficie comprometida.
(2) Factor de penalización valorando el alcance para el tipo de compromiso.

Puede verificar la integridad de una copia de este documento mediante la lectura del código QR adjunto o mediante el acceso a la dirección <https://ws050.juntadeandalucia.es/verificarFirma> indicando el código de VERIFICACIÓN

FIRMADO POR	RAQUEL MARIA ESPIN CRESPO	18/12/2024	
VERIFICACIÓN	Pk2jmBDMDBSWPSC42MTUWFP24ALUB4	PÁG. 1424/2078	

**Datos considerados para el Cálculo de la Carga Ganadera mínima y máxima del expediente**

Superficie determinada para Cálculo Carga Ganadera Mínima:	102,33 ha
Superficie determinada para Cálculo Carga Ganadera Máxima:	194,44 ha
Carga Ganadera Mínima Expediente:	0,78 ugm/ha
Carga Ganadera Máxima Expediente:	0,57 ugm/ha

Recintos Determinados para el Cálculo de Garga Ganadera Mínima

REF.	REFERENCIA SIGPAC	CULTIVO	DESCRIPCIÓN CULTIVO	S/R	SUP. RESUELTA (ha)
-1559593	21-035-028-00002-00011	20000	BARBECHO TRADICIONAL-SIN VARIEDAD	S	3,57
-1269399	21-035-028-00002-00011	20000	BARBECHO TRADICIONAL-SIN VARIEDAD	S	12,00
-981983	21-069-005-00010-00005	62000	PASTOS PERMANENTES DE 5 O MAS AÑOS-SIN VARIEDAD	S	2,18
-981982	21-069-005-00010-00002	62000	PASTOS PERMANENTES DE 5 O MAS AÑOS-SIN VARIEDAD	S	0,05
-981497	21-035-028-00002-00044	62000	PASTOS PERMANENTES DE 5 O MAS AÑOS-SIN VARIEDAD	S	0,01
-981484	21-035-028-00002-00043	62000	PASTOS PERMANENTES DE 5 O MAS AÑOS-SIN VARIEDAD	S	0,01
-981468	21-035-028-00002-00040	62000	PASTOS PERMANENTES DE 5 O MAS AÑOS-SIN VARIEDAD	S	1,24
-908780	21-035-028-00002-00041	62000	PASTOS PERMANENTES DE 5 O MAS AÑOS-SIN VARIEDAD	S	0,08
-908775	21-035-028-00002-00035	62000	PASTOS PERMANENTES DE 5 O MAS AÑOS-SIN VARIEDAD	S	0,37
-465554	21-035-028-00002-00031	62000	PASTOS PERMANENTES DE 5 O MAS AÑOS-SIN VARIEDAD	S	1,80
-465532	21-035-028-00002-00017	62000	PASTOS PERMANENTES DE 5 O MAS AÑOS-SIN VARIEDAD	S	0,17
-465233	21-035-028-00001-00013	63000	PASTOS DE MENOS DE 5 AÑOS-SIN VARIEDAD	S	20,14
-465121	21-035-028-00002-00034	20000	BARBECHO TRADICIONAL-SIN VARIEDAD	S	0,09
-465120	21-035-028-00002-00033	62000	PASTOS PERMANENTES DE 5 O MAS AÑOS-SIN VARIEDAD	S	0,13
-465119	21-035-028-00002-00032	62000	PASTOS PERMANENTES DE 5 O MAS AÑOS-SIN VARIEDAD	S	0,32
-465115	21-035-028-00002-00029	62000	PASTOS PERMANENTES DE 5 O MAS AÑOS-SIN VARIEDAD	S	4,39
-465114	21-035-028-00002-00026	62000	PASTOS PERMANENTES DE 5 O MAS AÑOS-SIN VARIEDAD	S	1,01
1700000006438394	21-035-028-00001-00019	63000	PASTOS DE MENOS DE 5 AÑOS-SIN VARIEDAD	S	3,96
1700000006438397	21-069-004-00002-00001	62000	PASTOS PERMANENTES DE 5 O MAS AÑOS-SIN VARIEDAD	S	3,52
1700000006438398	21-035-028-00002-00006	62000	PASTOS PERMANENTES DE 5 O MAS AÑOS-SIN VARIEDAD	S	5,81
1700000006438400	21-035-028-00001-00013	63000	PASTOS DE MENOS DE 5 AÑOS-SIN VARIEDAD	S	3,16
1700000006438404	21-035-028-00002-00016	62000	PASTOS PERMANENTES DE 5 O MAS AÑOS-SIN VARIEDAD	S	0,47
1700000006438406	21-069-004-00001-00001	62000	PASTOS PERMANENTES DE 5 O MAS AÑOS-SIN VARIEDAD	S	5,09
1700000006438410	21-069-005-00011-00001	62000	PASTOS PERMANENTES DE 5 O MAS AÑOS-SIN VARIEDAD	S	24,45
1700000006438416	21-035-028-00002-00021	62000	PASTOS PERMANENTES DE 5 O MAS AÑOS-SIN VARIEDAD	S	8,31

Recintos Determinados para el Cálculo de Garga Ganadera Máxima

REF.	REFERENCIA SIGPAC	CULTIVO	DESCRIPCIÓN CULTIVO	S/R	SUP. RESUELTA (ha)
-1559593	21-035-028-00002-00011	20000	BARBECHO TRADICIONAL-SIN VARIEDAD	S	3,57
-1269399	21-035-028-00002-00011	20000	BARBECHO TRADICIONAL-SIN VARIEDAD	S	12,00
-981986	21-069-009-00006-00003	62000	PASTOS PERMANENTES DE 5 O MAS AÑOS-SIN VARIEDAD	S	0,20
-981985	21-069-009-00015-00003	62000	PASTOS PERMANENTES DE 5 O MAS AÑOS-SIN VARIEDAD	S	0,49
-981984	21-069-009-00005-00001	62000	PASTOS PERMANENTES DE 5 O MAS AÑOS-SIN VARIEDAD	S	8,03
-981983	21-069-005-00010-00005	62000	PASTOS PERMANENTES DE 5 O MAS AÑOS-SIN VARIEDAD	S	2,18
-981982	21-069-005-00010-00002	62000	PASTOS PERMANENTES DE 5 O MAS AÑOS-SIN VARIEDAD	S	0,05
-981981	21-069-009-00010-00006	62000	PASTOS PERMANENTES DE 5 O MAS AÑOS-SIN VARIEDAD	S	0,16

(1) Superficie declarada admisible ajustada con la superficie comprometida.
(2) Factor de penalización valorando el alcance para el tipo de compromiso.

Puede verificar la integridad de una copia de este documento mediante la lectura del código QR adjunto o mediante el acceso a la dirección <https://ws050.juntadeandalucia.es/verificarFirma> indicando el código de VERIFICACIÓN

FIRMADO POR

RAQUEL MARIA ESPIN CRESPO

18/12/2024

VERIFICACIÓN

Pk2jmBDMDBSWPSC42MTUWFP24ALUB4

PÁG. 1425/2078



**Datos considerados para el Cálculo de la Carga Ganadera mínima y máxima del expediente****Recintos Determinados para el Cálculo de Garga Ganadera Máxima**

REF.	REFERENCIA SIGPAC	CULTIVO	DESCRIPCIÓN CULTIVO	SUP.	
				S/R	RESUELTA (ha)
-981980	21-069-009-00010-00004	62000	PASTOS PERMANENTES DE 5 O MAS AÑOS-SIN VARIEDAD	S	3,69
-981979	21-069-009-00005-00013	62000	PASTOS PERMANENTES DE 5 O MAS AÑOS-SIN VARIEDAD	S	1,07
-981978	21-069-009-00009-00003	62000	PASTOS PERMANENTES DE 5 O MAS AÑOS-SIN VARIEDAD	S	2,20
-981977	21-069-009-00009-00001	62000	PASTOS PERMANENTES DE 5 O MAS AÑOS-SIN VARIEDAD	S	0,58
-981976	21-069-009-00005-00012	62000	PASTOS PERMANENTES DE 5 O MAS AÑOS-SIN VARIEDAD	S	0,73
-981974	21-069-009-00009-00005	62000	PASTOS PERMANENTES DE 5 O MAS AÑOS-SIN VARIEDAD	S	3,08
-981973	21-069-009-00009-00015	62000	PASTOS PERMANENTES DE 5 O MAS AÑOS-SIN VARIEDAD	S	0,97
-981972	21-069-009-00005-00002	62000	PASTOS PERMANENTES DE 5 O MAS AÑOS-SIN VARIEDAD	S	11,90
-981969	21-069-009-00009-00004	62000	PASTOS PERMANENTES DE 5 O MAS AÑOS-SIN VARIEDAD	S	18,41
-981968	21-069-009-00010-00003	62000	PASTOS PERMANENTES DE 5 O MAS AÑOS-SIN VARIEDAD	S	1,97
-981967	21-069-009-00006-00002	62000	PASTOS PERMANENTES DE 5 O MAS AÑOS-SIN VARIEDAD	S	16,31
-981497	21-035-028-00002-00044	62000	PASTOS PERMANENTES DE 5 O MAS AÑOS-SIN VARIEDAD	S	0,01
-981484	21-035-028-00002-00043	62000	PASTOS PERMANENTES DE 5 O MAS AÑOS-SIN VARIEDAD	S	0,01
-981468	21-035-028-00002-00040	62000	PASTOS PERMANENTES DE 5 O MAS AÑOS-SIN VARIEDAD	S	1,24
-908780	21-035-028-00002-00041	62000	PASTOS PERMANENTES DE 5 O MAS AÑOS-SIN VARIEDAD	S	0,08
-908775	21-035-028-00002-00035	62000	PASTOS PERMANENTES DE 5 O MAS AÑOS-SIN VARIEDAD	S	0,37
-724463	21-069-005-00007-00001	62000	PASTOS PERMANENTES DE 5 O MAS AÑOS-SIN VARIEDAD	S	0,91
-724462	21-069-005-00008-00001	62000	PASTOS PERMANENTES DE 5 O MAS AÑOS-SIN VARIEDAD	S	0,65
-724461	21-069-005-00013-00001	62000	PASTOS PERMANENTES DE 5 O MAS AÑOS-SIN VARIEDAD	S	2,33
-465554	21-035-028-00002-00031	62000	PASTOS PERMANENTES DE 5 O MAS AÑOS-SIN VARIEDAD	S	1,80
-465532	21-035-028-00002-00017	62000	PASTOS PERMANENTES DE 5 O MAS AÑOS-SIN VARIEDAD	S	0,17
-465233	21-035-028-00001-00013	63000	PASTOS DE MENOS DE 5 AÑOS-SIN VARIEDAD	S	20,14
-465121	21-035-028-00002-00034	20000	BARBECHO TRADICIONAL-SIN VARIEDAD	S	0,09
-465120	21-035-028-00002-00033	62000	PASTOS PERMANENTES DE 5 O MAS AÑOS-SIN VARIEDAD	S	0,13
-465119	21-035-028-00002-00032	62000	PASTOS PERMANENTES DE 5 O MAS AÑOS-SIN VARIEDAD	S	0,32
-465115	21-035-028-00002-00029	62000	PASTOS PERMANENTES DE 5 O MAS AÑOS-SIN VARIEDAD	S	4,39
-465114	21-035-028-00002-00026	62000	PASTOS PERMANENTES DE 5 O MAS AÑOS-SIN VARIEDAD	S	1,01
1700000006438394	21-035-028-00001-00019	63000	PASTOS DE MENOS DE 5 AÑOS-SIN VARIEDAD	S	3,96
1700000006438397	21-069-004-00002-00001	62000	PASTOS PERMANENTES DE 5 O MAS AÑOS-SIN VARIEDAD	S	3,52
1700000006438398	21-035-028-00002-00006	62000	PASTOS PERMANENTES DE 5 O MAS AÑOS-SIN VARIEDAD	S	5,81
1700000006438400	21-035-028-00001-00013	63000	PASTOS DE MENOS DE 5 AÑOS-SIN VARIEDAD	S	3,16
1700000006438402	21-069-005-00009-00004	62000	PASTOS PERMANENTES DE 5 O MAS AÑOS-SIN VARIEDAD	S	1,26
1700000006438404	21-035-028-00002-00016	62000	PASTOS PERMANENTES DE 5 O MAS AÑOS-SIN VARIEDAD	S	0,47
1700000006438406	21-069-004-00001-00001	62000	PASTOS PERMANENTES DE 5 O MAS AÑOS-SIN VARIEDAD	S	5,09
1700000006438407	21-069-005-00009-00001	62000	PASTOS PERMANENTES DE 5 O MAS AÑOS-SIN VARIEDAD	S	11,58
1700000006438410	21-069-005-00011-00001	62000	PASTOS PERMANENTES DE 5 O MAS AÑOS-SIN VARIEDAD	S	24,45
1700000006438415	21-069-005-00012-00001	62000	PASTOS PERMANENTES DE 5 O MAS AÑOS-SIN VARIEDAD	S	5,59

(1) Superficie declarada admisible ajustada con la superficie comprometida.
(2) Factor de penalización valorando el alcance para el tipo de compromiso.

Puede verificar la integridad de una copia de este documento mediante la lectura del código QR adjunto o mediante el acceso a la dirección <https://ws050.juntadeandalucia.es/verificarFirma> indicando el código de VERIFICACIÓN

FIRMADO POR	RAQUEL MARIA ESPIN CRESPO	18/12/2024	
VERIFICACIÓN	Pk2jmBDMDBSWPSC42MTUWFP24ALUB4	PÁG. 1426/2078	

**Datos considerados para el Cálculo de la Carga Ganadera mínima y máxima del expediente****Recintos Determinados para el Cálculo de Garga Ganadera Máxima**

<u>REF.</u>	<u>REFERENCIA SIGPAC</u>	<u>CULTIVO</u>	<u>DESCRIPCIÓN CULTIVO</u>	<u>S/R</u>	<u>SUP. RESUELTA (ha)</u>
1700000006438416	21-035-028-00002-00021	62000	PASTOS PERMANENTES DE 5 O MAS AÑOS-SIN VARIEDAD	S	8,31

Incidencias de carga ganadera**INCIDENCIA DESCRIPCIÓN**

4272	Verifica que las líneas de declaración de las Solicitudes Únicas no tienen solapes con la capa de Retroactividad Gráfica (ambas de la misma campaña) a nivel de expediente/línea de declaración gráfica de la solicitud. Ref:-908780 Recinto:21-035-028-00002-00041 Cultivo: - Agregado de la referencia del recinto.:0 Zona de la referencia del recinto.:0 Superficie solapada.:0,07 Id. Incid.:5093244 Ref:-465233 Recinto:21-035-028-00001-00013 Cultivo: - Agregado de la referencia del recinto.:0 Zona de la referencia del recinto.:0 Superficie solapada.:0,14 Id. Incid.:5093245
100407	Explotación solicitada no forma parte de ningún organismo de control autorizado para la producción ecológica en Andalucía o fecha de inscripción posterior al plazo establecido (Anexo I. Criterios de Subvencionabilidad. Orden 28 de marzo de 2023). Explotación:ES210350000154 Especie:OVINA

(1) Superficie declarada admisible ajustada con la superficie comprometida.
(2) Factor de penalización valorando el alcance para el tipo de compromiso.

Puede verificar la integridad de una copia de este documento mediante la lectura del código QR adjunto o mediante el acceso a la dirección <https://ws050.juntadeandalucia.es/verificarFirma> indicando el código de VERIFICACIÓN

FIRMADO POR	RAQUEL MARIA ESPIN CRESPO	18/12/2024	
VERIFICACIÓN	Pk2jmBDMDBSWPSC42MTUWFP24ALUB4	PÁG. 1427/2078	

**APELLIDOS Y NOMBRE / RAZÓN SOCIAL**

ORTEGA ROMERO ANGELES

NIF

***2610*

EXPEDIENTE

1154183

ANUALIDAD DE PAGO

1ª

IMPORTES POR ANUALIDAD

	2023	2024	2025	2026	2027
IMPORTE MÁXIMO SUBVENCIONABLE	979,21 €	979,21 €	979,21 €	979,21 €	979,21 €
IMPORTE MEDIO DE TRANSFERENCIA (€/ha)	247,90 €	247,90 €	247,90 €	247,90 €	247,90 €

RESUMEN DE UNIDADES

Cód	GRUPO DE PAGO	Sup. Dec. Admisible (ha)	Sup. Comprometida (ha)	Sup. ajustada compromiso (1) (ha)	% sobredec.	Sup. Resuelta (ha)	Importe Declarado	Importe Topado	Importe Resuelto	Importe tras sobredec.
429	OLIVAR	3,95		3,95	0,00	3,95	979,21	979,21	979,21	979,21
TOTAL		3,95	3,95	3,95		3,95	979,21	979,21	979,21	979,21

APLICACIÓN DE REDUCCIONES Y PENALIZACIONES

GRUPO DE PAGO	Importe Calculado	Importe prereduc.	Criterios de subvencionabilidad y compromisos	Presentación tardía	Omisión declaración	Condicionalidad	IMPORTE (Euros) RESUELTO
OLIVAR	979,21	979,21	0,00	0,00	0,00	0,00	979,21
TOTAL	979,21	979,21					979,21

RESUMEN DE PAGOS**IMPORTE (Euros)**

	RESUELTO	FEADER	MAPA	CAPADR
OLIVAR - Pago realizado	979,21 €	832,33 €	96,06 €	50,82 €

RECINTOS RESUELTOS

REF.	REFERENCIA SIGPAC	CULTIVO	DESCRIPCIÓN CULTIVO	S/R G.PAGO	PEND. MEDIA (%)	SUP. DEC. ADMISIBLE (ha)	SUP. COMPROM. (ha)	SUP. AJUSTADA COMPR.(1) (ha)	SUP. CONY. SIGPAC (ha)	SUP. CERTIE (ha)	SUP. CAMPO (ha)	SUP. CAMPO DETER. CULT. DECLARADO (ha)	SUP. DEC. REDUCIDA (ha)	SUP. RESUELTA (ha)
1700000004760380	21-007-011-00027-004	101007	OLIVAR-MANZANILLA	S 429	16,80	0,67	0,67	0,67		0,67			0,67	0,67
1700000004760381	21-007-011-00087-005	101007	OLIVAR-MANZANILLA	S 429	24,80	1,50	1,50	1,50		1,50			1,50	1,50
1700000004760382	21-007-011-00032-008	101007	OLIVAR-MANZANILLA	S 429	14,40	0,01	0,01	0,01		0,01			0,01	0,01
1700000004760383	21-007-011-00032-009	101007	OLIVAR-MANZANILLA	S 429	27,80	0,63	0,63	0,63		0,63			0,63	0,63
1700000004760384	21-007-011-00032-002	101007	OLIVAR-MANZANILLA	S 429	23,60	1,14	1,14	1,14		1,14			1,14	1,14

(1) Superficie declarada admisible ajustada con la superficie comprometida.
(2) Factor de penalización valorando el alcance para el tipo de compromiso.Puede verificar la integridad de una copia de este documento mediante la lectura del código QR adjunto o mediante el acceso a la dirección <https://ws050.juntadeandalucia.es/verificarFirma> indicando el código de VERIFICACIÓN

FIRMADO POR

RAQUEL MARIA ESPIN CRESPO

18/12/2024

VERIFICACIÓN

Pk2jmBDMDBSWPSC42MTUWFP24ALUB4

PÁG. 1428/2078





APELLIDOS Y NOMBRE / RAZÓN SOCIAL

ORTEGA TRIANO TEODORO

NIF
***8900*

EXPEDIENTE
1195147

ANUALIDAD DE PAGO
1ª

IMPORTES POR ANUALIDAD

	2023	2024	2025	2026	2027
IMPORTE MÁXIMO SUBVENCIONABLE	1.983,20 €	1.983,20 €	1.983,20 €	1.983,20 €	1.983,20 €
IMPORTE MEDIO DE TRANSFERENCIA (€/ha)	247,90 €	247,90 €	247,90 €	247,90 €	247,90 €

RESUMEN DE UNIDADES

Cód	GRUPO DE PAGO	Sup. Dec. Admisible (ha)	Sup. Comprometida (ha)	Sup. ajustada compromiso (1) (ha)	% sobredec.	Sup. Resuelta (ha)	Importe Declarado	Importe Topado	Importe Resuelto	Importe tras sobredec.
429	OLIVAR	8,00		8,00	0,00	8,00	1.983,20	1.983,20	1.983,20	1.983,20
TOTAL		8,00	8,00	8,00		8,00	1.983,20	1.983,20	1.983,20	1.983,20

APLICACIÓN DE REDUCCIONES Y PENALIZACIONES

GRUPO DE PAGO	Importe Calculado	Importe prereduc.	Criterios de subvencionabilidad y compromisos	Presentación tardía	Omisión declaración	Condicionalidad	IMPORTE (Euros) RESUELTO
OLIVAR	1.983,20	1.983,20	0,00	0,00	0,00	0,00	1.983,20
TOTAL	1.983,20	1.983,20					1.983,20

RESUMEN DE PAGOS

IMPORTE (Euros)

	RESUELTO	FEADER	MAPA	CAPADR
OLIVAR - Pago realizado	1.983,20 €	1.685,72 €	194,55 €	102,93 €

RECINTOS RESUELTOS

REF.	REFERENCIA SIGPAC	CULTIVO	DESCRIPCIÓN CULTIVO	S/R G.PAGO	PEND. MEDIA (%)	SUP. DEC. ADMISIBLE (ha)	SUP. COMPROM. (ha)	SUP. AJUSTADA COMPR.(1) (ha)	SUP. CONY. SIGPAC (ha)	SUP. CERTIE (ha)	SUP. CAMPO (ha)	SUP. CAMPO DETER. CULT. DECLARADO (ha)	SUP. DEC. REDUCIDA (ha)	SUP. RESUELTA (ha)
1700000005658753	21-020-001-00031-001	101007	OLIVAR-MANZANILLA	S 429	24,40	1,80	1,80	1,80		1,80			1,80	1,80
1700000005658754	21-039-001-00022-001	101007	OLIVAR-MANZANILLA	S 429	24,60	0,32	0,32	0,32		0,32			0,32	0,32
1700000005658755	21-039-001-00122-001	101007	OLIVAR-MANZANILLA	S 429	27,10	0,91	0,91	0,91		0,91			0,91	0,91
1700000005658757	21-039-002-00038-001	101007	OLIVAR-MANZANILLA	S 429	8,90	0,63	0,63	0,63		0,63			0,63	0,63
1700000005658758	21-039-001-00146-001	101007	OLIVAR-MANZANILLA	S 429	36,50	1,96	1,96	1,96		1,96			1,96	1,96
1700000005658759	21-039-001-00147-001	101007	OLIVAR-MANZANILLA	S 429	49,90	1,48	1,48	1,48		1,48			1,48	1,48
1700000005658762	21-039-002-00118-001	101007	OLIVAR-MANZANILLA	S 429	9,70	0,90	0,90	0,90		0,90			0,90	0,90

(1) Superficie declarada admisible ajustada con la superficie comprometida.
(2) Factor de penalización valorando el alcance para el tipo de compromiso.

Puede verificar la integridad de una copia de este documento mediante la lectura del código QR adjunto o mediante el acceso a la dirección <https://ws050.juntadeandalucia.es/verificarFirma> indicando el código de VERIFICACIÓN

FIRMADO POR

RAQUEL MARIA ESPIN CRESPO

18/12/2024

VERIFICACIÓN

Pk2jmBDMDBSWPSC42MTUWFP24ALUB4

PÁG. 1429/2078



**APELLIDOS Y NOMBRE / RAZÓN SOCIAL**

ORTEGA VAZQUEZ FRANCISCO

NIF

***5416*

EXPEDIENTE

1258735

ANUALIDAD DE PAGO

1ª

IMPORTE POR ANUALIDAD

	2023	2024	2025	2026	2027
IMPORTE MÁXIMO SUBVENCIONABLE	3.399,81 €	3.399,81 €	3.399,81 €	3.399,81 €	3.399,81 €
IMPORTE MEDIO DE TRANSFERENCIA (€/ha)	151,17 €	151,17 €	151,17 €	151,17 €	151,17 €

RESUMEN DE UNIDADES

Cód	GRUPO DE PAGO	Sup. Dec. Admisible (ha)	Sup. Comprometida (ha)	Sup. ajustada compromiso (1) (ha)	% sobredec.	Sup. Resuelta (ha)	Importe Declarado	Importe Topado	Importe Resuelto	Importe tras sobredec.
426	HERBÁCEOS	22,49		22,49	0,00	22,49	3.399,81	3.399,81	3.399,81	3.399,81
TOTAL		22,49	22,49	22,49		22,49	3.399,81	3.399,81	3.399,81	3.399,81

APLICACIÓN DE REDUCCIONES Y PENALIZACIONES

GRUPO DE PAGO	Importe Calculado	Importe prereduc.	Criterios de subvencionabilidad y compromisos	Presentación tardía	Omisión declaración	Condicionalidad	IMPORTE (Euros) RESUELTO
HERBÁCEOS	3.399,81		0,00	0,00	0,00	0,00	3.399,81
TOTAL	3.399,81	3.399,81					3.399,81

RESUMEN DE PAGOS**IMPORTE (Euros)**

HERBÁCEOS - Pago realizado	RESUELTO	FEADER	MAPA	CAPADR
	3.399,81 €	2.889,84 €	333,52 €	176,45 €

RECINTOS RESUELTOS

REF.	REFERENCIA SIGPAC	CULTIVO DESCRIPCIÓN CULTIVO	S/R G.PAGO	PEND. MEDIA (%)	SUP. DEC. ADMISIBLE (ha)	SUP. COMPROM. (ha)	SUP. AJUSTADA COMPR.(1) (ha)	SUP. CONY. SIGPAC (ha)	SUP. CERTIE (ha)	SUP. CAMPO (ha)	SUP. CAMPO DETER. CULT. DECLARADO (ha)	SUP. DEC. REDUCIDA (ha)	SUP. RESUELTA (ha)
-1480476	21-063-001-00007-001	33188 GIRASOL-SY SANTOS	S 426	4,60	9,16	9,16	9,16	9,16	9,16				9,16
-1209271	21-069-021-00001-001	242000 MEZCLA VEZA-TRITICALE-SIN VARIEDAD	S 426	5,00	1,75	1,75	1,75	1,75	1,75				1,75
-1018610	21-063-002-00030-003	33188 GIRASOL-SY SANTOS	S 426	6,70	0,91	0,91	0,91	0,91	0,91				0,91
-1018543	21-063-001-00007-004	33188 GIRASOL-SY SANTOS	S 426	3,20	0,91	0,91	0,91	0,91	0,91				0,91
-10061	21-063-002-00023-001	33188 GIRASOL-SY SANTOS	S 426	4,90	0,93	0,93	0,93	0,93	0,93				0,93
1700000006868551	21-035-028-00355-002	33188 GIRASOL-SY SANTOS	S 426	7,70	3,82	3,82	3,82	3,82	3,82				3,82
1700000006868552	21-035-028-00424-001	33188 GIRASOL-SY SANTOS	S 426	8,30	0,75	0,75	0,75	0,75	0,75				0,75
1700000006868558	21-063-001-00007-007	33188 GIRASOL-SY SANTOS	S 426	4,30	0,38	0,38	0,38	0,38	0,38				0,38
1700000006868560	21-063-002-00022-001	33188 GIRASOL-SY SANTOS	S 426	4,60	2,05	2,05	2,05	2,05	2,05				2,05
1700000006868563	21-063-002-00079-001	33188 GIRASOL-SY SANTOS	S 426	5,30	0,46	0,46	0,46	0,46	0,46				0,46
1700000006868564	21-063-002-00080-001	33188 GIRASOL-SY SANTOS	S 426	3,20	0,62	0,62	0,62	0,62	0,62				0,62
1700000006868565	21-063-002-00082-002	33188 GIRASOL-SY SANTOS	S 426	3,50	0,75	0,75	0,75	0,75	0,75				0,75

(1) Superficie declarada admisible ajustada con la superficie comprometida.
(2) Factor de penalización valorando el alcance para el tipo de compromiso.

Puede verificar la integridad de una copia de este documento mediante la lectura del código QR adjunto o mediante el acceso a la dirección <https://ws050.juntadeandalucia.es/verificarFirma> indicando el código de VERIFICACIÓN

FIRMADO POR

RAQUEL MARIA ESPIN CRESPO

18/12/2024

VERIFICACIÓN

Pk2jmBDMDBSWPSC42MTUWFP24ALUB4

PÁG. 1430/2078



**APELLIDOS Y NOMBRE / RAZÓN SOCIAL**

ORTIZ GONZALEZ DANIEL

NIF

***9965*

EXPEDIENTE

1229499

ANUALIDAD DE PAGO

1ª

IMPORTES POR ANUALIDAD

	2023	2024	2025	2026	2027
IMPORTE MÁXIMO SUBVENCIONABLE	1.145,99 €	1.145,99 €	1.145,99 €	1.145,99 €	1.145,99 €
IMPORTE MEDIO DE TRANSFERENCIA (€/ha)	76,40 €	76,40 €	76,40 €	76,40 €	76,40 €

RESUMEN DE UNIDADES

Cód	GRUPO DE PAGO	Sup. Dec. Admisible (ha)	Sup. Comprometida (ha)	Sup. ajustada compromiso (1) (ha)	% sobredec.	Sup. Resuelta (ha)	Importe Declarado	Importe Topado	Importe Resuelto	Importe tras sobredec.
428	PASTOS ASOCIADOS A GANADERÍA ECOLÓGICA	15,00		15,00	0,00	15,00	1.232,25	1.145,99	1.145,99	1.145,99
TOTAL		15,00	15,00	15,00		15,00	1.232,25	1.145,99	1.145,99	1.145,99

APLICACIÓN DE REDUCCIONES Y PENALIZACIONES

GRUPO DE PAGO	Importe Calculado	Importe prereduc.	Criterios de subvencionabilidad y compromisos	Presentación tardía	Omisión declaración	Condicionidad	IMPORTE (Euros) RESUELTO
PASTOS ASOCIADOS A GANADERÍA	1.145,99	1.145,99	0,00	0,00	0,00	0,00	1.145,99
TOTAL	1.145,99	1.145,99					1.145,99

RESUMEN DE PAGOS**IMPORTE (Euros)**

	RESUELTO	FEADER	MAPA	CAPADR
PASTOS ASOCIADOS A GANADERÍA ECOLÓGICA - Pago realizado	1.145,99 €	974,09 €	112,42 €	59,48 €

RECINTOS RESUELTOS

REF.	REFERENCIA SIGPAC	CULTIVO DESCRIPCIÓN CULTIVO	S/R	G.PAGO	PEND. MEDIA (%)	SUP. DEC. ADMISIBLE (ha)	SUP. COMPROM. (ha)	SUP. AJUSTADA COMPROM. (1) (ha)	SUP. CONV. SIGPAC (ha)	SUP. CERTIF. (ha)	SUP. CAMPO (ha)	SUP. CAMPO DETER. CULT. (ha)	SUP. DEC. REDUCIDA (ha)	SUP. RESUELTA (ha)
6816567	21-040-900-99000-990	62000 PASTOS PERMANENTES DE 5 O MAS AÑOS-SIN VARIEDAD	S	428	0,38	15,00	15,00	15,00		15,26			15,00	15,00

Datos considerados para el Cálculo de la Carga Ganadera mínima y máxima del expediente

Explotación	Especie	Inscrito en Sipea y Admisible	Ugm Calculada para CG Mínima	Ugm Calculada para CG Máxima
ES210400000514	BOVINA	SI	4,15	4,15
			4,15	4,15

Superficie determinada para Cálculo Carga Ganadera Mínima: 15,00 ha

Superficie determinada para Cálculo Carga Ganadera Máxima: 15,00 ha

Carga Ganadera Mínima Expediente: 0,28 ugm/ha

Carga Ganadera Máxima Expediente: 0,28 ugm/ha

Los importes del Grupo de Pago de pastos de este expediente han sido ajustados por no llegar a la carga ganadera mínima de 0,3

Recintos Determinados para el Cálculo de Garga Ganadera Mínima

REF.	REFERENCIA SIGPAC	CULTIVO DESCRIPCIÓN CULTIVO	S/R	SUP. RESUELTA (ha)
6816567	21-040-900-99000-99003	62000 PASTOS PERMANENTES DE 5 O MAS AÑOS-SIN VARIEDAD	S	15,00

Recintos Determinados para el Cálculo de Garga Ganadera Máxima

REF.	REFERENCIA SIGPAC	CULTIVO DESCRIPCIÓN CULTIVO	S/R	SUP. RESUELTA (ha)
6816567	21-040-900-99000-99003	62000 PASTOS PERMANENTES DE 5 O MAS AÑOS-SIN VARIEDAD	S	15,00

(1) Superficie declarada admisible ajustada con la superficie comprometida.
(2) Factor de penalización valorando el alcance para el tipo de compromiso.Puede verificar la integridad de una copia de este documento mediante la lectura del código QR adjunto o mediante el acceso a la dirección <https://ws050.juntadeandalucia.es/verificarFirma> indicando el código de VERIFICACIÓN

FIRMADO POR

RAQUEL MARIA ESPIN CRESPO

18/12/2024

VERIFICACIÓN

Pk2jmBDMDBSWPSC42MTUWFP24ALUB4

PÁG. 1431/2078





APELLIDOS Y NOMBRE / RAZÓN SOCIAL
ORTIZ SANCHEZ JULIO JOSE

NIF
****2065*

EXPEDIENTE
1188835

ANUALIDAD DE PAGO
1ª

IMPORTES POR ANUALIDAD

	2023	2024	2025	2026	2027
IMPORTE MÁXIMO SUBVENCIONABLE	6.161,25 €	6.161,25 €	6.161,25 €	6.161,25 €	6.161,25 €
IMPORTE MEDIO DE TRANSFERENCIA (€/ha)	82,15 €	82,15 €	82,15 €	82,15 €	82,15 €

RESUMEN DE UNIDADES

Cód	GRUPO DE PAGO	Sup. Dec. Admisible (ha)	Sup. Comprometida (ha)	Sup. ajustada compromiso (1) (ha)	% sobredec.	Sup. Resuelta (ha)	Importe Declarado	Importe Topado	Importe Resuelto	Importe tras sobredec.
428	PASTOS ASOCIADOS A GANADERÍA ECOLÓGICA	277,49		75,00	0,00	75,00	6.161,25	6.161,25	6.161,25	6.161,25
TOTAL		277,49	75,00	75,00		75,00	6.161,25	6.161,25	6.161,25	6.161,25

APLICACIÓN DE REDUCCIONES Y PENALIZACIONES

GRUPO DE PAGO	Importe Calculado	Importe prerreduc.	Criterios de subvencionabilidad y compromisos	Presentación tardía	Omisión declaración	Condicionidad	IMPORTE (Euros) RESUELTO
PASTOS ASOCIADOS A GANADERÍA	6.161,25	6.161,25	0,00	0,00	0,00	0,00	6.161,25
TOTAL	6.161,25	6.161,25					6.161,25

RESUMEN DE PAGOS

	RESUELTO	FEADER	MAPA	CAPADR
PASTOS ASOCIADOS A GANADERÍA ECOLÓGICA - Pago realizado	6.161,25 €	5.237,06 €	604,42 €	319,77 €

RECINTOS RESUELTOS

REE	REFERENCIA SIGPAC	CULTIVO	DESCRIPCIÓN CULTIVO	S/R G.PAGO	PEND. MEDIA (%)	SUP. DEC. ADMISIBLE (ha)	SUP. COMPROM. (ha)	SUP. AJUSTADA COMPROM. (1) (ha)	SUP. CONV. SIGPAC (ha)	SUP. CERTIF. (ha)	SUP. CAMPO (ha)	SUP. CAMPO DETER. CULT. DECLARADO (ha)	SUP. DEC. REDUCIDA (ha)	SUP. RESUELTA (ha)
-920194	21-007-003-00096-018	62000	PASTOS PERMANENTES DE 5 O MAS AÑOS-SIN VARIEDAD	S 428	20,20	0,09	0,09	0,09		0,11			0,09	0,09
-920193	21-007-003-00096-017	62000	PASTOS PERMANENTES DE 5 O MAS AÑOS-SIN VARIEDAD	S 428	48,30	0,12	0,12	0,12		0,22			0,12	0,12
-920192	21-007-003-00096-015	62000	PASTOS PERMANENTES DE 5 O MAS AÑOS-SIN VARIEDAD	S 428	30,40	2,51	2,51	2,51		3,35			2,51	2,51
4153661	21-066-008-00032-003	62000	PASTOS PERMANENTES DE 5 O MAS AÑOS-SIN VARIEDAD	S 428	5,70	0,54	0,54	0,54		0,54			0,54	0,54
1700000005844910	21-007-003-00096-003	62000	PASTOS PERMANENTES DE 5 O MAS AÑOS-SIN VARIEDAD	S 428	20,90	21,83	21,83	21,83		25,68			21,83	21,83
1700000005844912	21-066-008-00031-002	62000	PASTOS PERMANENTES DE 5 O MAS AÑOS-SIN VARIEDAD	S 428	8,80	38,15	38,15	38,15		38,15			38,15	38,15
1700000005844914	21-066-008-00040-012	62000	PASTOS PERMANENTES DE 5 O MAS AÑOS-SIN VARIEDAD	S 428	6,30	1,03	1,03	1,03		1,03			1,03	1,03
1700000005844916	21-007-003-00104-006	62000	PASTOS PERMANENTES DE 5 O MAS AÑOS-SIN VARIEDAD	S 428	19,90	82,91	82,91	82,91		82,91			82,91	82,91
1700000005844917	21-066-008-00040-019	62000	PASTOS PERMANENTES DE 5 O MAS AÑOS-SIN VARIEDAD	S 428	33,70	14,01	14,01	14,01		18,68			14,01	14,01
1700000005844918	21-007-003-00104-007	62000	PASTOS PERMANENTES DE 5 O MAS AÑOS-SIN VARIEDAD	S 428	16,20	7,34	7,34	7,34		8,63			7,34	7,34
1700000005844920	21-066-008-00031-006	62000	PASTOS PERMANENTES DE 5 O MAS AÑOS-SIN VARIEDAD	S 428	10,20	0,18	0,18	0,18		0,18			0,18	0,18
1700000005844921	21-066-008-00032-002	62000	PASTOS PERMANENTES DE 5 O MAS AÑOS-SIN VARIEDAD	S 428	11,90	50,46	50,46	50,46		50,46			50,46	50,46
1700000005844922	21-066-008-00040-001	62000	PASTOS PERMANENTES DE 5 O MAS AÑOS-SIN VARIEDAD	S 428	27,40	54,90	54,90	54,90		73,20			54,90	54,90
1700000005844923	21-066-008-00031-007	62000	PASTOS PERMANENTES DE 5 O MAS AÑOS-SIN VARIEDAD	S 428	8,40	0,57	0,57	0,57		0,57			0,57	0,57
1700000005844924	21-066-008-00031-005	62000	PASTOS PERMANENTES DE 5 O MAS AÑOS-SIN VARIEDAD	S 428	6,20	2,85	2,85	2,85		2,85			2,85	2,85

INCIDENCIAS

INCIDENCIA DESCRIPCIÓN

- 100407 Explotación solicitada no forma parte de ningún organismo de control autorizado para la producción ecológica en Andalucía o fecha de inscripción posterior al plazo establecido (Anexo I. Criterios de Subvencionabilidad. Orden 28 de marzo de 2023).
Explotación:ES210070000067 Especie:PORCINO
Explotación:ES210670000148 Especie:PORCINO
- 100424 Solicita recinto que no está comprometido para la operación.
Ref:1700000005844911 Recinto:21-007-003-00096-00013 Cultivo:62000 PASTOS PERMANENTES DE 5 O MAS AÑOS-SIN VARIEDAD Secano
Ref:1700000005844913 Recinto:21-066-008-00040-00017 Cultivo:62000 PASTOS PERMANENTES DE 5 O MAS AÑOS-SIN VARIEDAD Secano
Ref:1700000005844915 Recinto:21-066-008-00040-00021 Cultivo:62000 PASTOS PERMANENTES DE 5 O MAS AÑOS-SIN VARIEDAD Secano

(1) Superficie declarada admisible ajustada con la superficie comprometida.
(2) Factor de penalización valorando el alcance para el tipo de compromiso.

Puede verificar la integridad de una copia de este documento mediante la lectura del código QR adjunto o mediante el acceso a la dirección https://ws050.juntadeandalucia.es/verificarFirma indicando el código de VERIFICACIÓN			
FIRMADO POR	RAQUEL MARIA ESPIN CRESPO	18/12/2024	
VERIFICACIÓN	Pk2jmBDMDBSWPSC42MTUWFP24ALUB4	PÁG. 1432/2078	

**Datos considerados para el Cálculo de la Carga Ganadera mínima y máxima del expediente**

Explotación	Especie	Inscrito en Sipea y Admisible	Ugm Calculada para CG Mínima	Ugm Calculada para CG Máxima
ES210070000067	BOVINA	SI	39,59	39,59
ES210070000067	PORCINO	NO	0,00	7,11
ES210670000148	BOVINA	SI	39,23	39,23
ES210670000148	PORCINO	NO	0,00	2,68
			78,82	88,61

Superficie determinada para Cálculo Carga Ganadera Mínima: 277,49 ha

Superficie determinada para Cálculo Carga Ganadera Máxima: 277,49 ha

Carga Ganadera Mínima Expediente: 0,28 ugm/ha

Carga Ganadera Máxima Expediente: 0,32 ugm/ha

Los importes del Grupo de Pago de pastos de este expediente han sido ajustados por no llegar a la carga ganadera mínima de 0,3

Recintos Determinados para el Cálculo de Garga Ganadera Mínima

REF.	REFERENCIA SIGPAC	CULTIVO	DESCRIPCIÓN CULTIVO	S/R	SUP. RESUELTA (ha)
-920194	21-007-003-00096-00018	62000	PASTOS PERMANENTES DE 5 O MAS AÑOS-SIN VARIEDAD	S	0,09
-920193	21-007-003-00096-00017	62000	PASTOS PERMANENTES DE 5 O MAS AÑOS-SIN VARIEDAD	S	0,12
-920192	21-007-003-00096-00015	62000	PASTOS PERMANENTES DE 5 O MAS AÑOS-SIN VARIEDAD	S	2,51
4153661	21-066-008-00032-00003	62000	PASTOS PERMANENTES DE 5 O MAS AÑOS-SIN VARIEDAD	S	0,54
1700000005844910	21-007-003-00096-00003	62000	PASTOS PERMANENTES DE 5 O MAS AÑOS-SIN VARIEDAD	S	21,83
1700000005844912	21-066-008-00031-00002	62000	PASTOS PERMANENTES DE 5 O MAS AÑOS-SIN VARIEDAD	S	38,15
1700000005844914	21-066-008-00040-00012	62000	PASTOS PERMANENTES DE 5 O MAS AÑOS-SIN VARIEDAD	S	1,03
1700000005844916	21-007-003-00104-00006	62000	PASTOS PERMANENTES DE 5 O MAS AÑOS-SIN VARIEDAD	S	82,91
1700000005844917	21-066-008-00040-00019	62000	PASTOS PERMANENTES DE 5 O MAS AÑOS-SIN VARIEDAD	S	14,01
1700000005844918	21-007-003-00104-00007	62000	PASTOS PERMANENTES DE 5 O MAS AÑOS-SIN VARIEDAD	S	7,34
1700000005844920	21-066-008-00031-00006	62000	PASTOS PERMANENTES DE 5 O MAS AÑOS-SIN VARIEDAD	S	0,18
1700000005844921	21-066-008-00032-00002	62000	PASTOS PERMANENTES DE 5 O MAS AÑOS-SIN VARIEDAD	S	50,46
1700000005844922	21-066-008-00040-00001	62000	PASTOS PERMANENTES DE 5 O MAS AÑOS-SIN VARIEDAD	S	54,90
1700000005844923	21-066-008-00031-00007	62000	PASTOS PERMANENTES DE 5 O MAS AÑOS-SIN VARIEDAD	S	0,57
1700000005844924	21-066-008-00031-00005	62000	PASTOS PERMANENTES DE 5 O MAS AÑOS-SIN VARIEDAD	S	2,85

Recintos Determinados para el Cálculo de Garga Ganadera Máxima

REF.	REFERENCIA SIGPAC	CULTIVO	DESCRIPCIÓN CULTIVO	S/R	SUP. RESUELTA (ha)
-920194	21-007-003-00096-00018	62000	PASTOS PERMANENTES DE 5 O MAS AÑOS-SIN VARIEDAD	S	0,09
-920193	21-007-003-00096-00017	62000	PASTOS PERMANENTES DE 5 O MAS AÑOS-SIN VARIEDAD	S	0,12
-920192	21-007-003-00096-00015	62000	PASTOS PERMANENTES DE 5 O MAS AÑOS-SIN VARIEDAD	S	2,51
4153661	21-066-008-00032-00003	62000	PASTOS PERMANENTES DE 5 O MAS AÑOS-SIN VARIEDAD	S	0,54
1700000005844910	21-007-003-00096-00003	62000	PASTOS PERMANENTES DE 5 O MAS AÑOS-SIN VARIEDAD	S	21,83
1700000005844911	21-007-003-00096-00013	62000	PASTOS PERMANENTES DE 5 O MAS AÑOS-SIN VARIEDAD	S	0,00
1700000005844912	21-066-008-00031-00002	62000	PASTOS PERMANENTES DE 5 O MAS AÑOS-SIN VARIEDAD	S	38,15
1700000005844913	21-066-008-00040-00017	62000	PASTOS PERMANENTES DE 5 O MAS AÑOS-SIN VARIEDAD	S	0,00
1700000005844914	21-066-008-00040-00012	62000	PASTOS PERMANENTES DE 5 O MAS AÑOS-SIN VARIEDAD	S	1,03
1700000005844915	21-066-008-00040-00021	62000	PASTOS PERMANENTES DE 5 O MAS AÑOS-SIN VARIEDAD	S	0,00

(1) Superficie declarada admisible ajustada con la superficie comprometida.
(2) Factor de penalización valorando el alcance para el tipo de compromiso.Puede verificar la integridad de una copia de este documento mediante la lectura del código QR adjunto o mediante el acceso a la dirección <https://ws050.juntadeandalucia.es/verificarFirma> indicando el código de VERIFICACIÓN

FIRMADO POR

RAQUEL MARIA ESPIN CRESPO

18/12/2024

VERIFICACIÓN

Pk2jmBDMDBSWPSC42MTUWFP24ALUB4

PÁG. 1433/2078



**Datos considerados para el Cálculo de la Carga Ganadera mínima y máxima del expediente****Recintos Determinados para el Cálculo de Garga Ganadera Máxima**

REF.	REFERENCIA SIGPAC	CULTIVO	DESCRIPCIÓN CULTIVO	SUP.	
				S/R	RESUELTA (ha)
1700000005844916	21-007-003-00104-00006	62000	PASTOS PERMANENTES DE 5 O MAS AÑOS-SIN VARIEDAD	S	82,91
1700000005844917	21-066-008-00040-00019	62000	PASTOS PERMANENTES DE 5 O MAS AÑOS-SIN VARIEDAD	S	14,01
1700000005844918	21-007-003-00104-00007	62000	PASTOS PERMANENTES DE 5 O MAS AÑOS-SIN VARIEDAD	S	7,34
1700000005844920	21-066-008-00031-00006	62000	PASTOS PERMANENTES DE 5 O MAS AÑOS-SIN VARIEDAD	S	0,18
1700000005844921	21-066-008-00032-00002	62000	PASTOS PERMANENTES DE 5 O MAS AÑOS-SIN VARIEDAD	S	50,46
1700000005844922	21-066-008-00040-00001	62000	PASTOS PERMANENTES DE 5 O MAS AÑOS-SIN VARIEDAD	S	54,90
1700000005844923	21-066-008-00031-00007	62000	PASTOS PERMANENTES DE 5 O MAS AÑOS-SIN VARIEDAD	S	0,57
1700000005844924	21-066-008-00031-00005	62000	PASTOS PERMANENTES DE 5 O MAS AÑOS-SIN VARIEDAD	S	2,85

Incidencias de carga ganadera**INCIDENCIA DESCRIPCIÓN**

100407	Explotación solicitada no forma parte de ningún organismo de control autorizado para la producción ecológica en Andalucía o fecha de inscripción posterior al plazo establecido (Anexo I. Criterios de Subvencionabilidad. Orden 28 de marzo de 2023). Explotación:ES210070000067 Especie:PORCINO Explotación:ES210670000148 Especie:PORCINO
--------	--

(1) Superficie declarada admisible ajustada con la superficie comprometida.
(2) Factor de penalización valorando el alcance para el tipo de compromiso.

Puede verificar la integridad de una copia de este documento mediante la lectura del código QR adjunto o mediante el acceso a la dirección <https://ws050.juntadeandalucia.es/verificarFirma> indicando el código de VERIFICACIÓN

FIRMADO POR	RAQUEL MARIA ESPIN CRESPO	18/12/2024
VERIFICACIÓN	Pk2jmBDMDBSWPSC42MTUWFP24ALUB4	PÁG. 1434/2078



**APELLIDOS Y NOMBRE / RAZÓN SOCIAL**

PAEZ MUÑOZ MARIA REYES

NIF

***8103*

EXPEDIENTE

1194643

ANUALIDAD DE PAGO

1ª

IMPORTES POR ANUALIDAD

	2023	2024	2025	2026	2027
IMPORTE MÁXIMO SUBVENCIONABLE	3.571,06 €	3.571,06 €	3.571,06 €	3.571,06 €	3.571,06 €
IMPORTE MEDIO DE TRANSFERENCIA (€/ha)	82,15 €	82,15 €	82,15 €	82,15 €	82,15 €

RESUMEN DE UNIDADES

Cód	GRUPO DE PAGO	Sup. Dec. Admisible (ha)	Sup. Comprometida (ha)	Sup. ajustada compromiso (1) (ha)	% sobredec.	Sup. Resuelta (ha)	Importe Declarado	Importe Topado	Importe Resuelto	Importe tras sobredec.
428	PASTOS ASOCIADOS A GANADERÍA ECOLÓGICA	43,47		43,47	0,00	43,47	3.571,06	3.571,06	3.571,06	3.571,06
TOTAL		43,47	43,47	43,47		43,47	3.571,06	3.571,06	3.571,06	3.571,06

APLICACIÓN DE REDUCCIONES Y PENALIZACIONES

GRUPO DE PAGO	Importe Calculado	Importe prereduc.	Criterios de subvencionabilidad y compromisos	Presentación tardía	Omisión declaración	Condicionidad	IMPORTE (Euros) RESUELTO
PASTOS ASOCIADOS A GANADERÍA	3.571,06	3.571,06	0,00	0,00	2,00	0,00	3.499,64
TOTAL	3.571,06	3.571,06					3.499,64

RESUMEN DE PAGOS**IMPORTE (Euros)**

	RESUELTO	FEADER	MAPA	CAPADR
PASTOS ASOCIADOS A GANADERÍA ECOLÓGICA - Pago realizado	3.499,64 €	2.974,69 €	343,31 €	181,64 €

RECINTOS RESUELTOS

REE	REFERENCIA SIGPAC	CULTIVO	DESCRIPCIÓN CULTIVO	S/R G.PAGO	PEND. MEDIA (%)	SUP. DEC. ADMISIBLE (ha)	SUP. COMPROM. (ha)	SUP. AJUSTADA COMPROM. (1) (ha)	SUP. CONV. SIGPAC (ha)	SUP. CERTIF. (ha)	SUP. CAMPO (ha)	SUP. CAMPO DETER. CULT. DECLARADO (ha)	SUP. DEC. REDUCIDA (ha)	SUP. RESUELTA (ha)
-501553	21-028-005-00071-015	62000	PASTOS PERMANENTES DE 5 O MAS AÑOS-SIN VARIEDAD	S 428	15,70	4,88	4,88	4,88		5,74			4,88	4,88
-144186	21-028-005-00071-009	62000	PASTOS PERMANENTES DE 5 O MAS AÑOS-SIN VARIEDAD	S 428	32,70	4,38	4,38	4,38		5,84			4,38	4,38
1700000006883641	21-027-001-00020-004	62000	PASTOS PERMANENTES DE 5 O MAS AÑOS-SIN VARIEDAD	S 428	16,70	0,70	0,70	0,70		0,70			0,70	0,70
1700000006883645	21-028-005-00071-008	62000	PASTOS PERMANENTES DE 5 O MAS AÑOS-SIN VARIEDAD	S 428	25,80	25,43	25,43	25,43		25,43			25,43	25,43
1700000006883655	21-027-003-00010-002	62000	PASTOS PERMANENTES DE 5 O MAS AÑOS-SIN VARIEDAD	S 428	4,40	0,84	0,84	0,84		0,99			0,84	0,84
1700000006883657	21-027-001-00020-006	62000	PASTOS PERMANENTES DE 5 O MAS AÑOS-SIN VARIEDAD	S 428	15,00	0,08	0,08	0,08		0,08			0,08	0,08
1700000006883660	21-027-001-00020-005	62000	PASTOS PERMANENTES DE 5 O MAS AÑOS-SIN VARIEDAD	S 428	17,20	3,18	3,18	3,18		3,18			3,18	3,18
1700000006883667	21-028-002-00006-001	62000	PASTOS PERMANENTES DE 5 O MAS AÑOS-SIN VARIEDAD	S 428	6,80	3,28	3,28	3,28		3,86			3,28	3,28
1700000006883670	21-028-003-00056-001	62000	PASTOS PERMANENTES DE 5 O MAS AÑOS-SIN VARIEDAD	S 428	10,30	0,70	0,70	0,70		0,70			0,70	0,70

(1) Superficie declarada admisible ajustada con la superficie comprometida.
(2) Factor de penalización valorando el alcance para el tipo de compromiso.

Puede verificar la integridad de una copia de este documento mediante la lectura del código QR adjunto o mediante el acceso a la dirección <https://ws050.juntadeandalucia.es/verificarFirma> indicando el código de VERIFICACIÓN

FIRMADO POR

RAQUEL MARIA ESPIN CRESPO

18/12/2024

VERIFICACIÓN

Pk2jmBDMDBSWPSC42MTUWFP24ALUB4

PÁG. 1435/2078



**INCIDENCIAS****INCIDENCIA DESCRIPCIÓN**

256	Solicitud con recintos no declarados en campaña actual con una reducción por omisión de superficie superior al 3% CÓDIGO PARA EL PORCENTAJE DE REDUCCIÓN POR OMISIÓN QUE CORRESPONDE A LA SOLICITUD:2
100407	Explotación solicitada no forma parte de ningún organismo de control autorizado para la producción ecológica en Andalucía o fecha de inscripción posterior al plazo establecido (Anexo I. Criterios de Subvencionabilidad. Orden 28 de marzo de 2023). Explotación:ES21027000020 Especie:PORCINO Explotación:ES21029000022 Especie:PORCINO
100411	Recinto no admisible por no estar asociado en SIGGAN a una explotación ganadera (Artículo 10 de la Orden de 28 de marzo de 2023). Ref:4184891 Recinto:21-028-001-00025-00003 Cultivo:62000 PASTOS PERMANENTES DE 5 O MAS AÑOS-SIN VARIEDAD Secano Ref:4184899 Recinto:21-028-013-00020-00002 Cultivo:62000 PASTOS PERMANENTES DE 5 O MAS AÑOS-SIN VARIEDAD Secano
100424	Solicita recinto que no está comprometido para la operación. Ref:4184891 Recinto:21-028-001-00025-00003 Cultivo:62000 PASTOS PERMANENTES DE 5 O MAS AÑOS-SIN VARIEDAD Secano Ref:4184896 Recinto:21-028-005-00014-00003 Cultivo:62000 PASTOS PERMANENTES DE 5 O MAS AÑOS-SIN VARIEDAD Secano Ref:4184899 Recinto:21-028-013-00020-00002 Cultivo:62000 PASTOS PERMANENTES DE 5 O MAS AÑOS-SIN VARIEDAD Secano Ref:1700000006883661 Recinto:21-029-003-00008-00005 Cultivo:62000 PASTOS PERMANENTES DE 5 O MAS AÑOS-SIN VARIEDAD Secano Ref:1700000006883656 Recinto:21-029-003-00008-00008 Cultivo:62000 PASTOS PERMANENTES DE 5 O MAS AÑOS-SIN VARIEDAD Secano Ref:1700000006883663 Recinto:21-029-003-00008-00009 Cultivo:62000 PASTOS PERMANENTES DE 5 O MAS AÑOS-SIN VARIEDAD Secano Ref:1700000006883647 Recinto:21-029-003-00008-00011 Cultivo:62000 PASTOS PERMANENTES DE 5 O MAS AÑOS-SIN VARIEDAD Secano Ref:1700000006883642 Recinto:21-029-003-00010-00005 Cultivo:62000 PASTOS PERMANENTES DE 5 O MAS AÑOS-SIN VARIEDAD Secano Ref:1700000006883653 Recinto:21-029-003-00010-00008 Cultivo:62000 PASTOS PERMANENTES DE 5 O MAS AÑOS-SIN VARIEDAD Secano Ref:1700000006883659 Recinto:21-029-003-00010-00011 Cultivo:62000 PASTOS PERMANENTES DE 5 O MAS AÑOS-SIN VARIEDAD Secano Ref:1700000006883662 Recinto:21-029-003-00012-00005 Cultivo:62000 PASTOS PERMANENTES DE 5 O MAS AÑOS-SIN VARIEDAD Secano

Datos considerados para el Cálculo de la Carga Ganadera mínima y máxima del expediente

Explotación	Especie	Inscrito en Sipea y Admisible	Ugm Calculada para CG Mínima	Ugm Calculada para CG Máxima
ES21027000020	BOVINA	SI	46,44	46,44
ES21027000020	PORCINO	NO	0,00	2,56
ES21028000054	OVINA	SI	13,89	13,89
ES21029000022	PORCINO	NO	0,00	2,51
			60,33	65,40

Superficie determinada para Cálculo Carga Ganadera Mínima: 85,29 ha

Superficie determinada para Cálculo Carga Ganadera Máxima: 85,29 ha

Carga Ganadera Mínima Expediente: 0,71 ugm/ha

Carga Ganadera Máxima Expediente: 0,77 ugm/ha

Recintos Determinados para el Cálculo de Garga Ganadera Mínima

REF.	REFERENCIA SIGPAC	CULTIVO	DESCRIPCIÓN CULTIVO	S/R	SUP. RESUELTA (ha)
-501553	21-028-005-00071-00015	62000	PASTOS PERMANENTES DE 5 O MAS AÑOS-SIN VARIEDAD	S	4,88
-144186	21-028-005-00071-00009	62000	PASTOS PERMANENTES DE 5 O MAS AÑOS-SIN VARIEDAD	S	4,38
4184891	21-028-001-00025-00003	62000	PASTOS PERMANENTES DE 5 O MAS AÑOS-SIN VARIEDAD	S	3,22
4184896	21-028-005-00014-00003	62000	PASTOS PERMANENTES DE 5 O MAS AÑOS-SIN VARIEDAD	S	1,40
4184899	21-028-013-00020-00002	62000	PASTOS PERMANENTES DE 5 O MAS AÑOS-SIN VARIEDAD	S	1,29
1700000006883641	21-027-001-00020-00004	62000	PASTOS PERMANENTES DE 5 O MAS AÑOS-SIN VARIEDAD	S	0,70
1700000006883642	21-029-003-00010-00005	62000	PASTOS PERMANENTES DE 5 O MAS AÑOS-SIN VARIEDAD	S	12,64
1700000006883645	21-028-005-00071-00008	62000	PASTOS PERMANENTES DE 5 O MAS AÑOS-SIN	S	25,43

(1) Superficie declarada admisible ajustada con la superficie comprometida.
(2) Factor de penalización valorando el alcance para el tipo de compromiso.Puede verificar la integridad de una copia de este documento mediante la lectura del código QR adjunto o mediante el acceso a la dirección <https://ws050.juntadeandalucia.es/verificarFirma> indicando el código de VERIFICACIÓN

FIRMADO POR

RAQUEL MARIA ESPIN CRESPO

18/12/2024

VERIFICACIÓN

Pk2jmBDMDBSWPSC42MTUWFP24ALUB4

PÁG. 1436/2078



**Datos considerados para el Cálculo de la Carga Ganadera mínima y máxima del expediente****Recintos Determinados para el Cálculo de Garga Ganadera Mínima**

REF.	REFERENCIA SIGPAC	CULTIVO	DESCRIPCIÓN CULTIVO	SUP.	
				S/R	RESUELTA (ha)
170000006883647	21-029-003-00008-00011	62000	PASTOS PERMANENTES DE 5 O MAS AÑOS-SIN VARIEDAD	S	4,84
170000006883653	21-029-003-00010-00008	62000	PASTOS PERMANENTES DE 5 O MAS AÑOS-SIN VARIEDAD	S	0,26
170000006883655	21-027-003-00010-00002	62000	PASTOS PERMANENTES DE 5 O MAS AÑOS-SIN VARIEDAD	S	0,84
170000006883656	21-029-003-00008-00008	62000	PASTOS PERMANENTES DE 5 O MAS AÑOS-SIN VARIEDAD	S	1,22
170000006883657	21-027-001-00020-00006	62000	PASTOS PERMANENTES DE 5 O MAS AÑOS-SIN VARIEDAD	S	0,08
170000006883659	21-029-003-00010-00011	62000	PASTOS PERMANENTES DE 5 O MAS AÑOS-SIN VARIEDAD	S	2,19
170000006883660	21-027-001-00020-00005	62000	PASTOS PERMANENTES DE 5 O MAS AÑOS-SIN VARIEDAD	S	3,18
170000006883661	21-029-003-00008-00005	62000	PASTOS PERMANENTES DE 5 O MAS AÑOS-SIN VARIEDAD	S	1,21
170000006883662	21-029-003-00012-00005	62000	PASTOS PERMANENTES DE 5 O MAS AÑOS-SIN VARIEDAD	S	13,50
170000006883663	21-029-003-00008-00009	62000	PASTOS PERMANENTES DE 5 O MAS AÑOS-SIN VARIEDAD	S	0,05
170000006883667	21-028-002-00006-00001	62000	PASTOS PERMANENTES DE 5 O MAS AÑOS-SIN VARIEDAD	S	3,28
170000006883670	21-028-003-00056-00001	62000	PASTOS PERMANENTES DE 5 O MAS AÑOS-SIN VARIEDAD	S	0,70

Recintos Determinados para el Cálculo de Garga Ganadera Máxima

REF.	REFERENCIA SIGPAC	CULTIVO	DESCRIPCIÓN CULTIVO	SUP.	
				S/R	RESUELTA (ha)
-501553	21-028-005-00071-00015	62000	PASTOS PERMANENTES DE 5 O MAS AÑOS-SIN VARIEDAD	S	4,88
-144186	21-028-005-00071-00009	62000	PASTOS PERMANENTES DE 5 O MAS AÑOS-SIN VARIEDAD	S	4,38
4184891	21-028-001-00025-00003	62000	PASTOS PERMANENTES DE 5 O MAS AÑOS-SIN VARIEDAD	S	3,22
4184896	21-028-005-00014-00003	62000	PASTOS PERMANENTES DE 5 O MAS AÑOS-SIN VARIEDAD	S	1,40
4184899	21-028-013-00020-00002	62000	PASTOS PERMANENTES DE 5 O MAS AÑOS-SIN VARIEDAD	S	1,29
170000006883641	21-027-001-00020-00004	62000	PASTOS PERMANENTES DE 5 O MAS AÑOS-SIN VARIEDAD	S	0,70
170000006883642	21-029-003-00010-00005	62000	PASTOS PERMANENTES DE 5 O MAS AÑOS-SIN VARIEDAD	S	12,64
170000006883645	21-028-005-00071-00008	62000	PASTOS PERMANENTES DE 5 O MAS AÑOS-SIN VARIEDAD	S	25,43
170000006883647	21-029-003-00008-00011	62000	PASTOS PERMANENTES DE 5 O MAS AÑOS-SIN VARIEDAD	S	4,84
170000006883653	21-029-003-00010-00008	62000	PASTOS PERMANENTES DE 5 O MAS AÑOS-SIN VARIEDAD	S	0,26
170000006883655	21-027-003-00010-00002	62000	PASTOS PERMANENTES DE 5 O MAS AÑOS-SIN VARIEDAD	S	0,84
170000006883656	21-029-003-00008-00008	62000	PASTOS PERMANENTES DE 5 O MAS AÑOS-SIN VARIEDAD	S	1,22
170000006883657	21-027-001-00020-00006	62000	PASTOS PERMANENTES DE 5 O MAS AÑOS-SIN VARIEDAD	S	0,08
170000006883659	21-029-003-00010-00011	62000	PASTOS PERMANENTES DE 5 O MAS AÑOS-SIN VARIEDAD	S	2,19
170000006883660	21-027-001-00020-00005	62000	PASTOS PERMANENTES DE 5 O MAS AÑOS-SIN VARIEDAD	S	3,18
170000006883661	21-029-003-00008-00005	62000	PASTOS PERMANENTES DE 5 O MAS AÑOS-SIN VARIEDAD	S	1,21
170000006883662	21-029-003-00012-00005	62000	PASTOS PERMANENTES DE 5 O MAS AÑOS-SIN VARIEDAD	S	13,50
170000006883663	21-029-003-00008-00009	62000	PASTOS PERMANENTES DE 5 O MAS AÑOS-SIN VARIEDAD	S	0,05
170000006883667	21-028-002-00006-00001	62000	PASTOS PERMANENTES DE 5 O MAS AÑOS-SIN VARIEDAD	S	3,28
170000006883670	21-028-003-00056-00001	62000	PASTOS PERMANENTES DE 5 O MAS AÑOS-SIN VARIEDAD	S	0,70

(1) Superficie declarada admisible ajustada con la superficie comprometida.
(2) Factor de penalización valorando el alcance para el tipo de compromiso.

Puede verificar la integridad de una copia de este documento mediante la lectura del código QR adjunto o mediante el acceso a la dirección <https://ws050.juntadeandalucia.es/verificarFirma> indicando el código de VERIFICACIÓN

FIRMADO POR

RAQUEL MARIA ESPIN CRESPO

18/12/2024

VERIFICACIÓN

Pk2jmBDMDBSWPSC42MTUWFP24ALUB4

PÁG. 1437/2078





Datos considerados para el Cálculo de la Carga Ganadera mínima y máxima del expediente

Incidencias de carga ganadera

INCIDENCIA DESCRIPCIÓN

100407 Explotación solicitada no forma parte de ningún organismo de control autorizado para la producción ecológica en Andalucía o fecha de inscripción posterior al plazo establecido (Anexo I. Criterios de Subvencionabilidad. Orden 28 de marzo de 2023).
Explotación:ES210270000020 Especie:PORCINO
Explotación:ES210290000022 Especie:PORCINO

(1) Superficie declarada admisible ajustada con la superficie comprometida.
(2) Factor de penalización valorando el alcance para el tipo de compromiso.

Puede verificar la integridad de una copia de este documento mediante la lectura del código QR adjunto o mediante el acceso a la dirección <https://ws050.juntadeandalucia.es/verificarFirma> indicando el código de VERIFICACIÓN

FIRMADO POR	RAQUEL MARIA ESPIN CRESPO	18/12/2024
VERIFICACIÓN	Pk2jmBDMDBSWPSC42MTUWFP24ALUB4	PÁG. 1438/2078





APELLIDOS Y NOMBRE / RAZÓN SOCIAL

PAEZ MUÑOZ TOMAS MANUEL

NIF

***8101*

EXPEDIENTE

1194088

ANUALIDAD DE PAGO

1ª

IMPORTE POR ANUALIDAD

	2023	2024	2025	2026	2027
IMPORTE MÁXIMO SUBVENCIONABLE	6.161,25 €	6.161,25 €	6.161,25 €	6.161,25 €	6.161,25 €
IMPORTE MEDIO DE TRANSFERENCIA (€/ha)	82,15 €	82,15 €	82,15 €	82,15 €	82,15 €

RESUMEN DE UNIDADES

Cód	GRUPO DE PAGO	Sup. Dec. Admisible (ha)	Sup. Comprometida (ha)	Sup. ajustada compromiso (1) (ha)	% sobredec.	Sup. Resuelta (ha)	Importe Declarado	Importe Topado	Importe Resuelto	Importe tras sobredec.
428	PASTOS ASOCIADOS A GANADERÍA ECOLÓGICA	323,89		75,00	0,00	75,00	6.161,25	6.161,25	6.161,25	6.161,25
TOTAL		323,89	75,00	75,00		75,00	6.161,25	6.161,25	6.161,25	6.161,25

APLICACIÓN DE REDUCCIONES Y PENALIZACIONES

GRUPO DE PAGO	Importe Calculado	Importe prerreduc.	Criterios de subvencionabilidad y compromisos	Presentación tardía	Omisión declaración	Condicionidad	IMPORTE (Euros) RESUELTO
PASTOS ASOCIADOS A GANADERÍA	6.161,25	6.161,25	0,00	0,00	1,00	0,00	6.099,64
TOTAL	6.161,25	6.161,25					6.099,64

RESUMEN DE PAGOS

	RESUELTO	FEADER	MAPA	CAPADR
PASTOS ASOCIADOS A GANADERÍA ECOLÓGICA - Pago realizado	6.099,64 €	5.184,69 €	598,37 €	316,58 €

RECINTOS RESUELTOS

REE	REFERENCIA SIGPAC	CULTIVO DESCRIPCIÓN CULTIVO	S/R G.PAGO	PEND. MEDIA (%)	SUP. DEC. ADMISIBLE (ha)	SUP. COMPROM. (ha)	SUP. AJUSTADA COMPROM. (1) (ha)	SUP. CONV. SIGPAC (ha)	SUP. CERTIF. (ha)	SUP. CAMPO (ha)	SUP. CAMPO DETER. CULT. DECLARADO (ha)	SUP. DEC. REDUCIDA (ha)	SUP. RESUELTA (ha)
-167263	21-028-003-00037-003	62000 PASTOS PERMANENTES DE 5 O MAS AÑOS-SIN VARIEDAD	S 428	12,40	9,22	9,22	9,22		9,22			9,22	9,22
-167262	21-028-003-00036-002	62000 PASTOS PERMANENTES DE 5 O MAS AÑOS-SIN VARIEDAD	S 428	17,60	5,66	5,66	5,66		5,66			5,66	5,66
-167261	21-028-002-00063-002	62000 PASTOS PERMANENTES DE 5 O MAS AÑOS-SIN VARIEDAD	S 428	4,50	0,07	0,07	0,07		0,07			0,07	0,07
5297217	21-028-003-00039-004	62000 PASTOS PERMANENTES DE 5 O MAS AÑOS-SIN VARIEDAD	S 428	16,60	13,15	13,15	13,15		13,15			13,15	13,15
170000006427415	21-027-003-00071-001	62000 PASTOS PERMANENTES DE 5 O MAS AÑOS-SIN VARIEDAD	S 428	12,40	9,85	9,85	9,85		9,85			9,85	9,85
170000006427416	21-028-003-00039-005	62000 PASTOS PERMANENTES DE 5 O MAS AÑOS-SIN VARIEDAD	S 428	9,00	1,41	1,41	1,41		1,41			1,41	1,41
170000006427417	21-028-002-00062-002	62000 PASTOS PERMANENTES DE 5 O MAS AÑOS-SIN VARIEDAD	S 428	8,30	10,91	10,91	10,91		10,91			10,91	10,91
170000006427418	21-028-002-00062-003	62000 PASTOS PERMANENTES DE 5 O MAS AÑOS-SIN VARIEDAD	S 428	6,80	0,32	0,32	0,32		0,32			0,32	0,32
170000006427419	21-028-002-00063-001	62000 PASTOS PERMANENTES DE 5 O MAS AÑOS-SIN VARIEDAD	S 428	8,20	2,74	2,74	2,74		2,74			2,74	2,74
170000006427420	21-028-003-00039-001	62000 PASTOS PERMANENTES DE 5 O MAS AÑOS-SIN VARIEDAD	S 428	8,70	10,67	10,67	10,67		10,67			10,67	10,67
170000006427422	21-028-003-00039-006	62000 PASTOS PERMANENTES DE 5 O MAS AÑOS-SIN VARIEDAD	S 428	9,00	4,65	4,65	4,65		4,65			4,65	4,65
170000006427423	21-028-003-00037-002	62000 PASTOS PERMANENTES DE 5 O MAS AÑOS-SIN VARIEDAD	S 428	26,00	11,66	11,66	11,66		11,66			11,66	11,66
170000006427424	21-028-003-00036-001	62000 PASTOS PERMANENTES DE 5 O MAS AÑOS-SIN VARIEDAD	S 428	23,90	6,50	6,50	6,50		10,00			6,50	6,50
1700000007189349	21-027-003-00003-001	62000 PASTOS PERMANENTES DE 5 O MAS AÑOS-SIN VARIEDAD	S 428	8,60	2,47	2,47	2,47		2,47			2,47	2,47
1700000007189350	21-029-007-00021-009	62000 PASTOS PERMANENTES DE 5 O MAS AÑOS-SIN VARIEDAD	S 428	13,20	6,58	6,58	6,58		6,58			6,58	6,58
1700000007189351	21-029-007-00020-004	62000 PASTOS PERMANENTES DE 5 O MAS AÑOS-SIN VARIEDAD	S 428	11,10	21,71	21,71	21,71		21,71			21,71	21,71
1700000007189352	21-029-007-00021-017	62000 PASTOS PERMANENTES DE 5 O MAS AÑOS-SIN VARIEDAD	S 428	11,40	3,75	3,75	3,75		3,75			3,75	3,75
1700000007189353	21-029-007-00021-023	62000 PASTOS PERMANENTES DE 5 O MAS AÑOS-SIN VARIEDAD	S 428	12,00	0,08	0,08	0,08		0,08			0,08	0,08
1700000007189354	21-029-007-00021-019	62000 PASTOS PERMANENTES DE 5 O MAS AÑOS-SIN VARIEDAD	S 428	15,50	0,38	0,38	0,38		0,38			0,38	0,38
1700000007189355	21-029-007-00021-024	62000 PASTOS PERMANENTES DE 5 O MAS AÑOS-SIN VARIEDAD	S 428	20,50	5,64	5,64	5,64		5,64			5,64	5,64
1700000007189357	21-028-012-00004-002	62000 PASTOS PERMANENTES DE 5 O MAS AÑOS-SIN VARIEDAD	S 428	11,70	0,84	0,84	0,84		0,84			0,84	0,84
1700000007189358	21-028-012-00005-001	62000 PASTOS PERMANENTES DE 5 O MAS AÑOS-SIN VARIEDAD	S 428	21,20	68,85	68,85	68,85		91,80			68,85	68,85
1700000007189360	21-029-007-00022-003	62000 PASTOS PERMANENTES DE 5 O MAS AÑOS-SIN VARIEDAD	S 428	11,40	80,60	80,60	80,60		80,60			80,60	80,60
1700000007189362	21-029-005-00039-001	62000 PASTOS PERMANENTES DE 5 O MAS AÑOS-SIN VARIEDAD	S 428	8,40	6,43	6,43	6,43		7,56			6,43	6,43
1700000007189363	21-029-007-00021-003	62000 PASTOS PERMANENTES DE 5 O MAS AÑOS-SIN VARIEDAD	S 428	10,70	11,12	11,12	11,12		11,12			11,12	11,12
1700000007189364	21-028-012-00004-001	62000 PASTOS PERMANENTES DE 5 O MAS AÑOS-SIN VARIEDAD	S 428	12,00	21,53	21,53	21,53		21,53			21,53	21,53
1700000007189366	21-028-013-00035-004	62000 PASTOS PERMANENTES DE 5 O MAS AÑOS-SIN VARIEDAD	S 428	33,30	7,10	7,10	7,10		7,10			7,10	7,10

(1) Superficie declarada admisible ajustada con la superficie comprometida.
 (2) Factor de penalización valorando el alcance para el tipo de compromiso.

Puede verificar la integridad de una copia de este documento mediante la lectura del código QR adjunto o mediante el acceso a la dirección <https://ws050.juntadeandalucia.es/verificarFirma> indicando el código de VERIFICACIÓN

FIRMADO POR

RAQUEL MARIA ESPIN CRESPO

18/12/2024

VERIFICACIÓN

Pk2jmBDMDBSWPSC42MTUWFP24ALUB4

PÁG. 1439/2078



**INCIDENCIAS****INCIDENCIA DESCRIPCIÓN**

- 256 Solicitud con recintos no declarados en campaña actual con una reducción por omisión de superficie superior al 3%
CÓDIGO PARA EL PORCENTAJE DE REDUCCIÓN POR OMISIÓN QUE CORRESPONDE A LA SOLICITUD:1
- 100407 Explotación solicitada no forma parte de ningún organismo de control autorizado para la producción ecológica en Andalucía o fecha de inscripción posterior al plazo establecido (Anexo I. Criterios de Subvencionabilidad. Orden 28 de marzo de 2023).
Explotación:ES21028000016 Especie:PORCINO
Explotación:ES21028000054 Especie:PORCINO
Explotación:ES210290000288 Especie:PORCINO
- 100411 Recinto no admisible por no estar asociado en SIGGAN a una explotación ganadera (Artículo 10 de la Orden de 28 de marzo de 2023).
Ref:5549845 Recinto:21-028-001-00006-00001 Cultivo:63000 PASTOS DE MENOS DE 5 AÑOS-SIN VARIEDAD Secano
Ref:1700000007189359 Recinto:21-028-001-00044-00001 Cultivo:62000 PASTOS PERMANENTES DE 5 O MAS AÑOS-SIN VARIEDAD Secano
- 100424 Solicita recinto que no está comprometido para la operación.
Ref:5549845 Recinto:21-028-001-00006-00001 Cultivo:63000 PASTOS DE MENOS DE 5 AÑOS-SIN VARIEDAD Secano
Ref:1700000007189359 Recinto:21-028-001-00044-00001 Cultivo:62000 PASTOS PERMANENTES DE 5 O MAS AÑOS-SIN VARIEDAD Secano
Ref:1700000007189356 Recinto:21-029-007-00037-00004 Cultivo:62000 PASTOS PERMANENTES DE 5 O MAS AÑOS-SIN VARIEDAD Secano

Datos considerados para el Cálculo de la Carga Ganadera mínima y máxima del expediente

Explotación	Especie	Inscrito en Sipea y Admisible	Ugm Calculada para CG Mínima	Ugm Calculada para CG Máxima
ES21028000016	PORCINO	NO	0,00	0,00
ES21028000054	BOVINA	SI	2,44	2,44
ES21028000054	PORCINO	NO	0,00	68,09
ES21028000092	BOVINA	SI	62,35	62,35
ES21028000106	BOVINA	SI	55,99	55,99
ES210290000288	BOVINA	SI	75,87	75,87
ES210290000288	PORCINO	NO	0,00	3,91
			196,65	268,65

Superficie determinada para Cálculo Carga Ganadera Mínima: 376,57 ha

Superficie determinada para Cálculo Carga Ganadera Máxima: 376,57 ha

Carga Ganadera Mínima Expediente: 0,52 ugm/ha

Carga Ganadera Máxima Expediente: 0,71 ugm/ha

Recintos Determinados para el Cálculo de Garga Ganadera Mínima

REF.	REFERENCIA SIGPAC	CULTIVO	DESCRIPCIÓN CULTIVO	S/R	SUP. RESUELTA (ha)
-167263	21-028-003-00037-00003	62000	PASTOS PERMANENTES DE 5 O MAS AÑOS-SIN VARIEDAD	S	9,22
-167262	21-028-003-00036-00002	62000	PASTOS PERMANENTES DE 5 O MAS AÑOS-SIN VARIEDAD	S	5,66
-167261	21-028-002-00063-00002	62000	PASTOS PERMANENTES DE 5 O MAS AÑOS-SIN VARIEDAD	S	0,07
5297217	21-028-003-00039-00004	62000	PASTOS PERMANENTES DE 5 O MAS AÑOS-SIN VARIEDAD	S	13,15
5299269	21-029-007-00020-00014	62000	PASTOS PERMANENTES DE 5 O MAS AÑOS-SIN VARIEDAD	S	29,15
5549845	21-028-001-00006-00001	63000	PASTOS DE MENOS DE 5 AÑOS-SIN VARIEDAD	S	2,18
1700000006427415	21-027-003-00071-00001	62000	PASTOS PERMANENTES DE 5 O MAS AÑOS-SIN VARIEDAD	S	9,85
1700000006427416	21-028-003-00039-00005	62000	PASTOS PERMANENTES DE 5 O MAS AÑOS-SIN VARIEDAD	S	1,41
1700000006427417	21-028-002-00062-00002	62000	PASTOS PERMANENTES DE 5 O MAS AÑOS-SIN VARIEDAD	S	10,91
1700000006427418	21-028-002-00062-00003	62000	PASTOS PERMANENTES DE 5 O MAS AÑOS-SIN VARIEDAD	S	0,32
1700000006427419	21-028-002-00063-00001	62000	PASTOS PERMANENTES DE 5 O MAS AÑOS-SIN VARIEDAD	S	2,74
1700000006427420	21-028-003-00039-00001	62000	PASTOS PERMANENTES DE 5 O MAS AÑOS-SIN VARIEDAD	S	10,67

(1) Superficie declarada admisible ajustada con la superficie comprometida.
(2) Factor de penalización valorando el alcance para el tipo de compromiso.Puede verificar la integridad de una copia de este documento mediante la lectura del código QR adjunto o mediante el acceso a la dirección <https://ws050.juntadeandalucia.es/verificarFirma> indicando el código de VERIFICACIÓN

FIRMADO POR

RAQUEL MARIA ESPIN CRESPO

18/12/2024

VERIFICACIÓN

Pk2jmBDMDBSWPSC42MTUWFP24ALUB4

PÁG. 1440/2078



**Datos considerados para el Cálculo de la Carga Ganadera mínima y máxima del expediente****Recintos Determinados para el Cálculo de Garga Ganadera Mínima**

REF.	REFERENCIA SIGPAC	CULTIVO	DESCRIPCIÓN CULTIVO	SUP.	
				S/R	RESUELTA (ha)
1700000006427422	21-028-003-00039-00006	62000	PASTOS PERMANENTES DE 5 O MAS AÑOS-SIN VARIEDAD	S	4,65
1700000006427423	21-028-003-00037-00002	62000	PASTOS PERMANENTES DE 5 O MAS AÑOS-SIN VARIEDAD	S	11,66
1700000006427424	21-028-003-00036-00001	62000	PASTOS PERMANENTES DE 5 O MAS AÑOS-SIN VARIEDAD	S	6,50
1700000007189349	21-027-003-00003-00001	62000	PASTOS PERMANENTES DE 5 O MAS AÑOS-SIN VARIEDAD	S	2,47
1700000007189350	21-029-007-00021-00009	62000	PASTOS PERMANENTES DE 5 O MAS AÑOS-SIN VARIEDAD	S	6,58
1700000007189351	21-029-007-00020-00004	62000	PASTOS PERMANENTES DE 5 O MAS AÑOS-SIN VARIEDAD	S	21,71
1700000007189352	21-029-007-00021-00017	62000	PASTOS PERMANENTES DE 5 O MAS AÑOS-SIN VARIEDAD	S	3,75
1700000007189353	21-029-007-00021-00023	62000	PASTOS PERMANENTES DE 5 O MAS AÑOS-SIN VARIEDAD	S	0,08
1700000007189354	21-029-007-00021-00019	62000	PASTOS PERMANENTES DE 5 O MAS AÑOS-SIN VARIEDAD	S	0,38
1700000007189355	21-029-007-00021-00024	62000	PASTOS PERMANENTES DE 5 O MAS AÑOS-SIN VARIEDAD	S	5,64
1700000007189356	21-029-007-00037-00004	62000	PASTOS PERMANENTES DE 5 O MAS AÑOS-SIN VARIEDAD	S	0,19
1700000007189357	21-028-012-00004-00002	62000	PASTOS PERMANENTES DE 5 O MAS AÑOS-SIN VARIEDAD	S	0,84
1700000007189358	21-028-012-00005-00001	62000	PASTOS PERMANENTES DE 5 O MAS AÑOS-SIN VARIEDAD	S	68,85
1700000007189359	21-028-001-00044-00001	62000	PASTOS PERMANENTES DE 5 O MAS AÑOS-SIN VARIEDAD	S	21,16
1700000007189360	21-029-007-00022-00003	62000	PASTOS PERMANENTES DE 5 O MAS AÑOS-SIN VARIEDAD	S	80,60
1700000007189362	21-029-005-00039-00001	62000	PASTOS PERMANENTES DE 5 O MAS AÑOS-SIN VARIEDAD	S	6,43
1700000007189363	21-029-007-00021-00003	62000	PASTOS PERMANENTES DE 5 O MAS AÑOS-SIN VARIEDAD	S	11,12
1700000007189364	21-028-012-00004-00001	62000	PASTOS PERMANENTES DE 5 O MAS AÑOS-SIN VARIEDAD	S	21,53
1700000007189366	21-028-013-00035-00004	62000	PASTOS PERMANENTES DE 5 O MAS AÑOS-SIN VARIEDAD	S	7,10

Recintos Determinados para el Cálculo de Garga Ganadera Máxima

REF.	REFERENCIA SIGPAC	CULTIVO	DESCRIPCIÓN CULTIVO	SUP.	
				S/R	RESUELTA (ha)
-167263	21-028-003-00037-00003	62000	PASTOS PERMANENTES DE 5 O MAS AÑOS-SIN VARIEDAD	S	9,22
-167262	21-028-003-00036-00002	62000	PASTOS PERMANENTES DE 5 O MAS AÑOS-SIN VARIEDAD	S	5,66
-167261	21-028-002-00063-00002	62000	PASTOS PERMANENTES DE 5 O MAS AÑOS-SIN VARIEDAD	S	0,07
5297217	21-028-003-00039-00004	62000	PASTOS PERMANENTES DE 5 O MAS AÑOS-SIN VARIEDAD	S	13,15
5299269	21-029-007-00020-00014	62000	PASTOS PERMANENTES DE 5 O MAS AÑOS-SIN VARIEDAD	S	29,15
5549845	21-028-001-00006-00001	63000	PASTOS DE MENOS DE 5 AÑOS-SIN VARIEDAD	S	2,18
1700000006427415	21-027-003-00071-00001	62000	PASTOS PERMANENTES DE 5 O MAS AÑOS-SIN VARIEDAD	S	9,85
1700000006427416	21-028-003-00039-00005	62000	PASTOS PERMANENTES DE 5 O MAS AÑOS-SIN VARIEDAD	S	1,41
1700000006427417	21-028-002-00062-00002	62000	PASTOS PERMANENTES DE 5 O MAS AÑOS-SIN VARIEDAD	S	10,91
1700000006427418	21-028-002-00062-00003	62000	PASTOS PERMANENTES DE 5 O MAS AÑOS-SIN VARIEDAD	S	0,32
1700000006427419	21-028-002-00063-00001	62000	PASTOS PERMANENTES DE 5 O MAS AÑOS-SIN VARIEDAD	S	2,74
1700000006427420	21-028-003-00039-00001	62000	PASTOS PERMANENTES DE 5 O MAS AÑOS-SIN VARIEDAD	S	10,67
1700000006427422	21-028-003-00039-00006	62000	PASTOS PERMANENTES DE 5 O MAS AÑOS-SIN VARIEDAD	S	4,65
1700000006427423	21-028-003-00037-00002	62000	PASTOS PERMANENTES DE 5 O MAS AÑOS-SIN VARIEDAD	S	11,66
1700000006427424	21-028-003-00036-00001	62000	PASTOS PERMANENTES DE 5 O MAS AÑOS-SIN VARIEDAD	S	6,50

(1) Superficie declarada admisible ajustada con la superficie comprometida.
(2) Factor de penalización valorando el alcance para el tipo de compromiso.

Puede verificar la integridad de una copia de este documento mediante la lectura del código QR adjunto o mediante el acceso a la dirección <https://ws050.juntadeandalucia.es/verificarFirma> indicando el código de VERIFICACIÓN

FIRMADO POR

RAQUEL MARIA ESPIN CRESPO

18/12/2024

VERIFICACIÓN

Pk2jmBDMDBSWPSC42MTUWFP24ALUB4

PÁG. 1441/2078



**Datos considerados para el Cálculo de la Carga Ganadera mínima y máxima del expediente****Recintos Determinados para el Cálculo de Garga Ganadera Máxima**

REF.	REFERENCIA SIGPAC	CULTIVO	DESCRIPCIÓN CULTIVO	SUP.	
				S/R	RESUELTA (ha)
1700000007189349	21-027-003-00003-00001	62000	PASTOS PERMANENTES DE 5 O MAS AÑOS-SIN VARIEDAD	S	2,47
1700000007189350	21-029-007-00021-00009	62000	PASTOS PERMANENTES DE 5 O MAS AÑOS-SIN VARIEDAD	S	6,58
1700000007189351	21-029-007-00020-00004	62000	PASTOS PERMANENTES DE 5 O MAS AÑOS-SIN VARIEDAD	S	21,71
1700000007189352	21-029-007-00021-00017	62000	PASTOS PERMANENTES DE 5 O MAS AÑOS-SIN VARIEDAD	S	3,75
1700000007189353	21-029-007-00021-00023	62000	PASTOS PERMANENTES DE 5 O MAS AÑOS-SIN VARIEDAD	S	0,08
1700000007189354	21-029-007-00021-00019	62000	PASTOS PERMANENTES DE 5 O MAS AÑOS-SIN VARIEDAD	S	0,38
1700000007189355	21-029-007-00021-00024	62000	PASTOS PERMANENTES DE 5 O MAS AÑOS-SIN VARIEDAD	S	5,64
1700000007189356	21-029-007-00037-00004	62000	PASTOS PERMANENTES DE 5 O MAS AÑOS-SIN VARIEDAD	S	0,19
1700000007189357	21-028-012-00004-00002	62000	PASTOS PERMANENTES DE 5 O MAS AÑOS-SIN VARIEDAD	S	0,84
1700000007189358	21-028-012-00005-00001	62000	PASTOS PERMANENTES DE 5 O MAS AÑOS-SIN VARIEDAD	S	68,85
1700000007189359	21-028-001-00044-00001	62000	PASTOS PERMANENTES DE 5 O MAS AÑOS-SIN VARIEDAD	S	21,16
1700000007189360	21-029-007-00022-00003	62000	PASTOS PERMANENTES DE 5 O MAS AÑOS-SIN VARIEDAD	S	80,60
1700000007189362	21-029-005-00039-00001	62000	PASTOS PERMANENTES DE 5 O MAS AÑOS-SIN VARIEDAD	S	6,43
1700000007189363	21-029-007-00021-00003	62000	PASTOS PERMANENTES DE 5 O MAS AÑOS-SIN VARIEDAD	S	11,12
1700000007189364	21-028-012-00004-00001	62000	PASTOS PERMANENTES DE 5 O MAS AÑOS-SIN VARIEDAD	S	21,53
1700000007189366	21-028-013-00035-00004	62000	PASTOS PERMANENTES DE 5 O MAS AÑOS-SIN VARIEDAD	S	7,10

Incidencias de carga ganadera**INCIDENCIA DESCRIPCIÓN**

100407	Explotación solicitada no forma parte de ningún organismo de control autorizado para la producción ecológica en Andalucía o fecha de inscripción posterior al plazo establecido (Anexo I. Criterios de Subvencionabilidad. Orden 28 de marzo de 2023). Explotación:ES210280000016 Especie:PORCINO Explotación:ES210280000054 Especie:PORCINO Explotación:ES2102900000288 Especie:PORCINO
--------	---

(1) Superficie declarada admisible ajustada con la superficie comprometida.
(2) Factor de penalización valorando el alcance para el tipo de compromiso.

Puede verificar la integridad de una copia de este documento mediante la lectura del código QR adjunto o mediante el acceso a la dirección <https://ws050.juntadeandalucia.es/verificarFirma> indicando el código de VERIFICACIÓN

FIRMADO POR	RAQUEL MARIA ESPIN CRESPO	18/12/2024	
VERIFICACIÓN	Pk2jmBDMDBSWPSC42MTUWFP24ALUB4	PÁG. 1442/2078	

**APELLIDOS Y NOMBRE / RAZÓN SOCIAL**

PALACIOS RASTROJO VISITACION

NIF

***5226*

EXPEDIENTE

1198895

ANUALIDAD DE PAGO

1ª

IMPORTES POR ANUALIDAD

	2023	2024	2025	2026	2027
IMPORTE MÁXIMO SUBVENCIONABLE	6.161,25 €	6.161,25 €	6.161,25 €	6.161,25 €	6.161,25 €
IMPORTE MEDIO DE TRANSFERENCIA (€/ha)	82,15 €	82,15 €	82,15 €	82,15 €	82,15 €

RESUMEN DE UNIDADES

Cód	GRUPO DE PAGO	Sup. Dec. Admisible (ha)	Sup. Comprometida (ha)	Sup. ajustada compromiso (1) (ha)	% sobredec.	Sup. Resuelta (ha)	Importe Declarado	Importe Topado	Importe Resuelto	Importe tras sobredec.
428	PASTOS ASOCIADOS A GANADERÍA ECOLÓGICA	76,06		75,00	0,00	75,00	6.161,25	6.161,25	6.161,25	6.161,25
TOTAL		76,06	75,00	75,00		75,00	6.161,25	6.161,25	6.161,25	6.161,25

APLICACIÓN DE REDUCCIONES Y PENALIZACIONES

GRUPO DE PAGO	Importe Calculado	Importe prereduc.	Criterios de subvencionabilidad y compromisos	Presentación tardía	Omisión declaración	Condicionidad	IMPORTE (Euros) RESUELTO
PASTOS ASOCIADOS A GANADERÍA	6.161,25	6.161,25	0,00	0,00	0,00	0,00	6.161,25
TOTAL	6.161,25	6.161,25					6.161,25

RESUMEN DE PAGOS**IMPORTE (Euros)**

PASTOS ASOCIADOS A GANADERÍA ECOLÓGICA - Pago realizado	RESUELTO 6.161,25 €	FEADER 5.237,06 €	MAPA 604,42 €	CAPADR 319,77 €
---	----------------------------	--------------------------	----------------------	------------------------

RECINTOS RESUELTOS

REE	REFERENCIA SIGPAC	CULTIVO	DESCRIPCIÓN CULTIVO	S/R G.PAGO	PEND. MEDIA (%)	SUP. DEC. ADMISIBLE (ha)	SUP. COMPROM. (ha)	SUP. AJUSTADA COMPROM. (1) (ha)	SUP. CONV. SIGPAC (ha)	SUP. CERTIF. (ha)	SUP. CAMPO (ha)	SUP. CAMPO DETER. CULT. DECLARADO (ha)	SUP. DEC. REDUCIDA (ha)	SUP. RESUELTA (ha)
170000006480330	21-058-019-00018-001	62000	PASTOS PERMANENTES DE 5 O MAS AÑOS-SIN VARIEDAD	S 428	19,60	40,19	40,19	40,19		40,47			40,19	40,19
170000006480343	21-058-019-00021-015	62000	PASTOS PERMANENTES DE 5 O MAS AÑOS-SIN VARIEDAD	S 428	17,40	14,17	14,17	14,17		14,17			14,17	14,17
170000006480347	21-058-019-00021-009	62000	PASTOS PERMANENTES DE 5 O MAS AÑOS-SIN VARIEDAD	S 428	19,60	21,70	21,70	21,70		21,99			21,70	21,70

INCIDENCIAS**INCIDENCIA DESCRIPCIÓN**

100407 Explotación solicitada no forma parte de ningún organismo de control autorizado para la producción ecológica en Andalucía o fecha de inscripción posterior al plazo establecido (Anexo I. Criterios de Subvencionabilidad. Orden 28 de marzo de 2023).
Explotación:ES210580000252 Especie:CAPRINA
Explotación:ES210580000252 Especie:PORCINO

(1) Superficie declarada admisible ajustada con la superficie comprometida.
(2) Factor de penalización valorando el alcance para el tipo de compromiso.

Puede verificar la integridad de una copia de este documento mediante la lectura del código QR adjunto o mediante el acceso a la dirección <https://ws050.juntadeandalucia.es/verificarFirma> indicando el código de VERIFICACIÓN

FIRMADO POR

RAQUEL MARIA ESPIN CRESPO

18/12/2024

VERIFICACIÓN

Pk2jmBDMDBSWPSC42MTUWFP24ALUB4

PÁG. 1443/2078



**Datos considerados para el Cálculo de la Carga Ganadera mínima y máxima del expediente**

Explotación	Especie	Inscrito en Sipea y Admisible	Ugm Calculada para CG Mínima	Ugm Calculada para CG Máxima
ES210580000252	CAPRINA	NO	0,00	0,70
ES210580000252	OVINA	SI	49,64	49,64
ES210580000252	PORCINO	NO	0,00	51,47
			49,64	101,81

Superficie determinada para Cálculo Carga Ganadera Mínima: 92,13 ha

Superficie determinada para Cálculo Carga Ganadera Máxima: 117,85 ha

Carga Ganadera Mínima Expediente: 0,54 ugm/ha

Carga Ganadera Máxima Expediente: 0,86 ugm/ha

Recintos Determinados para el Cálculo de Garga Ganadera Mínima

REF.	REFERENCIA SIGPAC	CULTIVO	DESCRIPCIÓN CULTIVO	S/R	SUP. RESUELTA (ha)
-1123800	21-058-019-80009-00016	63000	PASTOS DE MENOS DE 5 AÑOS-SIN VARIEDAD	S	0,92
-1120000	21-058-027-00085-00006	62000	PASTOS PERMANENTES DE 5 O MAS AÑOS-SIN VARIEDAD	S	0,60
-1119999	21-058-027-00085-00005	63000	PASTOS DE MENOS DE 5 AÑOS-SIN VARIEDAD	S	1,44
-1119998	21-058-027-00085-00004	62000	PASTOS PERMANENTES DE 5 O MAS AÑOS-SIN VARIEDAD	S	0,24
-757608	21-058-027-00008-00016	63000	PASTOS DE MENOS DE 5 AÑOS-SIN VARIEDAD	S	0,23
-106975	21-058-027-00085-00003	63000	PASTOS DE MENOS DE 5 AÑOS-SIN VARIEDAD	S	1,24
1700000006480330	21-058-019-00018-00001	62000	PASTOS PERMANENTES DE 5 O MAS AÑOS-SIN VARIEDAD	S	40,19
1700000006480337	21-058-019-80010-00010	62000	PASTOS PERMANENTES DE 5 O MAS AÑOS-SIN VARIEDAD	S	0,28
1700000006480341	21-058-027-00008-00011	63000	PASTOS DE MENOS DE 5 AÑOS-SIN VARIEDAD	S	0,00
1700000006480343	21-058-019-00021-00015	62000	PASTOS PERMANENTES DE 5 O MAS AÑOS-SIN VARIEDAD	S	14,17
1700000006480344	21-058-027-00085-00001	63000	PASTOS DE MENOS DE 5 AÑOS-SIN VARIEDAD	S	0,08
1700000006480345	21-058-027-00085-00002	63000	PASTOS DE MENOS DE 5 AÑOS-SIN VARIEDAD	S	2,47
1700000006480346	21-058-019-80010-00009	62000	PASTOS PERMANENTES DE 5 O MAS AÑOS-SIN VARIEDAD	S	0,34
1700000006480347	21-058-019-00021-00009	62000	PASTOS PERMANENTES DE 5 O MAS AÑOS-SIN VARIEDAD	S	21,70
1700000006480348	21-058-020-00002-00001	62000	PASTOS PERMANENTES DE 5 O MAS AÑOS-SIN VARIEDAD	S	8,23

Recintos Determinados para el Cálculo de Garga Ganadera Máxima

REF.	REFERENCIA SIGPAC	CULTIVO	DESCRIPCIÓN CULTIVO	S/R	SUP. RESUELTA (ha)
-1575470	21-058-027-00089-00009	63000	PASTOS DE MENOS DE 5 AÑOS-SIN VARIEDAD	S	1,42
-1575469	21-058-027-00089-00007	62000	PASTOS PERMANENTES DE 5 O MAS AÑOS-SIN VARIEDAD	S	0,01
-1575468	21-058-027-00087-00016	63000	PASTOS DE MENOS DE 5 AÑOS-SIN VARIEDAD	S	0,37
-1575465	21-058-027-00087-00011	63000	PASTOS DE MENOS DE 5 AÑOS-SIN VARIEDAD	S	0,78
-1575464	21-058-027-00087-00006	62000	PASTOS PERMANENTES DE 5 O MAS AÑOS-SIN VARIEDAD	S	0,84
-1575463	21-058-027-00087-00001	62000	PASTOS PERMANENTES DE 5 O MAS AÑOS-SIN VARIEDAD	S	6,89
-1123800	21-058-019-80009-00016	63000	PASTOS DE MENOS DE 5 AÑOS-SIN VARIEDAD	S	0,92
-1120402	21-058-028-00086-00010	62000	PASTOS PERMANENTES DE 5 O MAS AÑOS-SIN VARIEDAD	S	0,10
-1120390	21-058-028-00086-00012	62000	PASTOS PERMANENTES DE 5 O MAS AÑOS-SIN VARIEDAD	S	0,47
-1120013	21-058-028-00086-00018	62000	PASTOS PERMANENTES DE 5 O MAS AÑOS-SIN VARIEDAD	S	4,67
-1120012	21-058-028-00086-00014	62000	PASTOS PERMANENTES DE 5 O MAS AÑOS-SIN VARIEDAD	S	3,79
-1120005	21-058-027-00088-00009	62000	PASTOS PERMANENTES DE 5 O MAS AÑOS-SIN VARIEDAD	S	0,22
-1120004	21-058-027-00088-00004	62000	PASTOS PERMANENTES DE 5 O MAS AÑOS-SIN VARIEDAD	S	4,66
-1120003	21-058-027-00088-00003	62000	PASTOS PERMANENTES DE 5 O MAS AÑOS-SIN VARIEDAD	S	0,39

(1) Superficie declarada admisible ajustada con la superficie comprometida.
(2) Factor de penalización valorando el alcance para el tipo de compromiso.Puede verificar la integridad de una copia de este documento mediante la lectura del código QR adjunto o mediante el acceso a la dirección <https://ws050.juntadeandalucia.es/verificarFirma> indicando el código de VERIFICACIÓN

FIRMADO POR

RAQUEL MARIA ESPIN CRESPO

18/12/2024

VERIFICACIÓN

Pk2jmBDMDBSWPSC42MTUWFP24ALUB4

PÁG. 1444/2078



**Datos considerados para el Cálculo de la Carga Ganadera mínima y máxima del expediente****Recintos Determinados para el Cálculo de Garga Ganadera Máxima**

REF.	REFERENCIA SIGPAC	CULTIVO	DESCRIPCIÓN CULTIVO	SUP.	
				S/R	RESUELTA (ha)
-1120002	21-058-027-00088-00002	62000	PASTOS PERMANENTES DE 5 O MAS AÑOS-SIN VARIEDAD	S	0,21
-1120001	21-058-027-00088-00001	62000	PASTOS PERMANENTES DE 5 O MAS AÑOS-SIN VARIEDAD	S	0,13
-1120000	21-058-027-00085-00006	62000	PASTOS PERMANENTES DE 5 O MAS AÑOS-SIN VARIEDAD	S	0,60
-1119999	21-058-027-00085-00005	63000	PASTOS DE MENOS DE 5 AÑOS-SIN VARIEDAD	S	1,44
-1119998	21-058-027-00085-00004	62000	PASTOS PERMANENTES DE 5 O MAS AÑOS-SIN VARIEDAD	S	0,24
-757608	21-058-027-00008-00016	63000	PASTOS DE MENOS DE 5 AÑOS-SIN VARIEDAD	S	0,23
-757607	21-058-027-00004-00009	63000	PASTOS DE MENOS DE 5 AÑOS-SIN VARIEDAD	S	0,09
-148190	21-058-027-00008-00006	62000	PASTOS PERMANENTES DE 5 O MAS AÑOS-SIN VARIEDAD	S	0,00
-106975	21-058-027-00085-00003	63000	PASTOS DE MENOS DE 5 AÑOS-SIN VARIEDAD	S	1,24
1700000006480330	21-058-019-00018-00001	62000	PASTOS PERMANENTES DE 5 O MAS AÑOS-SIN VARIEDAD	S	40,19
1700000006480337	21-058-019-80010-00010	62000	PASTOS PERMANENTES DE 5 O MAS AÑOS-SIN VARIEDAD	S	0,28
1700000006480341	21-058-027-00008-00011	63000	PASTOS DE MENOS DE 5 AÑOS-SIN VARIEDAD	S	0,00
1700000006480343	21-058-019-00021-00015	62000	PASTOS PERMANENTES DE 5 O MAS AÑOS-SIN VARIEDAD	S	14,17
1700000006480344	21-058-027-00085-00001	63000	PASTOS DE MENOS DE 5 AÑOS-SIN VARIEDAD	S	0,08
1700000006480345	21-058-027-00085-00002	63000	PASTOS DE MENOS DE 5 AÑOS-SIN VARIEDAD	S	2,47
1700000006480346	21-058-019-80010-00009	62000	PASTOS PERMANENTES DE 5 O MAS AÑOS-SIN VARIEDAD	S	0,34
1700000006480347	21-058-019-00021-00009	62000	PASTOS PERMANENTES DE 5 O MAS AÑOS-SIN VARIEDAD	S	21,70
1700000006480348	21-058-020-00002-00001	62000	PASTOS PERMANENTES DE 5 O MAS AÑOS-SIN VARIEDAD	S	8,23
1700000006480349	21-058-020-00007-00001	62000	PASTOS PERMANENTES DE 5 O MAS AÑOS-SIN VARIEDAD	S	0,32
1700000006480351	21-058-028-00008-00014	62000	PASTOS PERMANENTES DE 5 O MAS AÑOS-SIN VARIEDAD	S	0,36

Incidencias de carga ganadera**INCIDENCIA DESCRIPCIÓN**

4272	Verifica que las líneas de declaración de las Solicitudes Únicas no tienen solapes con la capa de Retroactividad Gráfica (ambas de la misma campaña) a nivel de expediente/línea de declaración gráfica de la solicitud. Ref:-1575465 Recinto:21-058-027-00087-00011 Cultivo: - Agregado de la referencia del recinto.:0 Zona de la referencia del recinto.:0 Superficie solapada.:0,04 Id. Incid.:5093471
100407	Explotación solicitada no forma parte de ningún organismo de control autorizado para la producción ecológica en Andalucía o fecha de inscripción posterior al plazo establecido (Anexo I. Criterios de Subvencionabilidad. Orden 28 de marzo de 2023). Explotación:ES210580000252 Especie:CAPRINA Explotación:ES210580000252 Especie:PORCINO

(1) Superficie declarada admisible ajustada con la superficie comprometida.
(2) Factor de penalización valorando el alcance para el tipo de compromiso.

Puede verificar la integridad de una copia de este documento mediante la lectura del código QR adjunto o mediante el acceso a la dirección <https://ws050.juntadeandalucia.es/verificarFirma> indicando el código de VERIFICACIÓN

FIRMADO POR	RAQUEL MARIA ESPIN CRESPO	18/12/2024	
VERIFICACIÓN	Pk2jmBDMDBSWPSC42MTUWFP24ALUB4	PÁG. 1445/2078	

**APELLIDOS Y NOMBRE / RAZÓN SOCIAL**

PAQUITO-ELOY S.L.

NIF
***4162*EXPEDIENTE
1107243ANUALIDAD
DE PAGO
1ª**IMPORTE POR ANUALIDAD**

	2023	2024	2025	2026	2027
IMPORTE MÁXIMO SUBVENCIONABLE	6.161,25 €	6.161,25 €	6.161,25 €	6.161,25 €	6.161,25 €
IMPORTE MEDIO DE TRANSFERENCIA (€/ha)	82,15 €	82,15 €	82,15 €	82,15 €	82,15 €

RESUMEN DE UNIDADES

Cód	GRUPO DE PAGO	Sup. Dec. Admisible (ha)	Sup. Comprometida (ha)	Sup. ajustada compromiso (1) (ha)	% sobredec.	Sup. Resuelta (ha)	Importe Declarado	Importe Topado	Importe Resuelto	Importe tras sobredec.
428	PASTOS ASOCIADOS A GANADERÍA ECOLÓGICA	207,84		75,00	0,00	75,00	6.161,25	6.161,25	6.161,25	6.161,25
TOTAL		207,84	75,00	75,00		75,00	6.161,25	6.161,25	6.161,25	6.161,25

APLICACIÓN DE REDUCCIONES Y PENALIZACIONES

GRUPO DE PAGO	Importe Calculado	Importe prerreduc.	Criterios de subvencionabilidad y compromisos	Presentación tardía	Omisión declaración	Condicionidad	IMPORTE (Euros) RESUELTO
PASTOS ASOCIADOS A GANADERÍA	6.161,25	6.161,25	0,00	0,00	0,00	0,00	6.161,25
TOTAL	6.161,25	6.161,25					6.161,25

RESUMEN DE PAGOS

	RESUELTO	FEADER	MAPA	CAPADR
PASTOS ASOCIADOS A GANADERÍA ECOLÓGICA - Pago realizado	6.161,25 €	5.237,06 €	604,42 €	319,77 €

RECINTOS RESUELTOS

REE	REFERENCIA SIGPAC	CULTIVO DESCRIPCIÓN CULTIVO	S/R G.PAGO	PEND. MEDIA (%)	SUP. DEC. ADMISIBLE (ha)	SUP. COMPROM. (ha)	SUP. AJUSTADA COMPROM. (1) (ha)	SUP. CONV. SIGPAC (ha)	SUP. CERTIF. (ha)	SUP. CAMPO (ha)	SUP. CAMPO DETER. CULT. DECLARADO (ha)	SUP. DEC. REDUCIDA (ha)	SUP. RESUELTA (ha)
-1530203	21-044-001-09024-001	62000 PASTOS PERMANENTES DE 5 O MAS AÑOS-SIN VARIEDAD	S 428	14,60	0,23	0,23	0,23		0,23			0,23	0,23
-1530202	21-010-001-09009-004	62000 PASTOS PERMANENTES DE 5 O MAS AÑOS-SIN VARIEDAD	S 428	6,20	6,38	6,38	6,38		6,38			6,38	6,38
-1530201	21-010-001-00004-004	62000 PASTOS PERMANENTES DE 5 O MAS AÑOS-SIN VARIEDAD	S 428	10,80	0,01	0,01	0,01		0,01			0,01	0,01
-1530200	21-010-001-00004-004	62000 PASTOS PERMANENTES DE 5 O MAS AÑOS-SIN VARIEDAD	S 428	10,80	0,01	0,01	0,01		0,01			0,01	0,01
-1313027	21-044-001-00095-002	62000 PASTOS PERMANENTES DE 5 O MAS AÑOS-SIN VARIEDAD	S 428	8,20	1,57	1,13	1,13		1,13			1,13	1,13
-949622	21-044-001-00094-039	62000 PASTOS PERMANENTES DE 5 O MAS AÑOS-SIN VARIEDAD	S 428	9,20	9,10	9,10	9,10		9,10			9,10	9,10
5228092	21-044-001-00094-030	62000 PASTOS PERMANENTES DE 5 O MAS AÑOS-SIN VARIEDAD	S 428	5,20	0,24	0,24	0,24		0,24			0,24	0,24
1700000004955316	21-010-001-00004-003	62000 PASTOS PERMANENTES DE 5 O MAS AÑOS-SIN VARIEDAD	S 428	5,60	19,14	19,14	19,14		19,14			19,14	19,14
1700000004955317	21-010-001-00004-011	62000 PASTOS PERMANENTES DE 5 O MAS AÑOS-SIN VARIEDAD	S 428	10,30	0,18	0,18	0,18		0,33			0,18	0,18
1700000004955318	21-044-001-00091-001	62000 PASTOS PERMANENTES DE 5 O MAS AÑOS-SIN VARIEDAD	S 428	10,50	38,42	38,42	38,42		38,42			38,42	38,42
1700000004955320	21-010-001-00004-006	62000 PASTOS PERMANENTES DE 5 O MAS AÑOS-SIN VARIEDAD	S 428	10,40	25,66	25,66	25,66		25,66			25,66	25,66
1700000004955322	21-044-001-00093-001	62000 PASTOS PERMANENTES DE 5 O MAS AÑOS-SIN VARIEDAD	S 428	12,30	12,60	12,60	12,60		14,82			12,60	12,60
1700000004955323	21-010-001-00005-008	62000 PASTOS PERMANENTES DE 5 O MAS AÑOS-SIN VARIEDAD	S 428	10,10	9,65	9,65	9,65		9,65			9,65	9,65
1700000004955324	21-010-001-00005-009	62000 PASTOS PERMANENTES DE 5 O MAS AÑOS-SIN VARIEDAD	S 428	8,70	21,19	21,19	21,19		21,19			21,19	21,19
1700000004955325	21-044-001-00093-007	62000 PASTOS PERMANENTES DE 5 O MAS AÑOS-SIN VARIEDAD	S 428	11,10	0,51	0,51	0,51		1,47			0,51	0,51
1700000004955326	21-044-001-00093-008	62000 PASTOS PERMANENTES DE 5 O MAS AÑOS-SIN VARIEDAD	S 428	11,60	1,04	1,04	1,04		1,04			1,04	1,04
1700000004955329	21-044-001-00095-003	62000 PASTOS PERMANENTES DE 5 O MAS AÑOS-SIN VARIEDAD	S 428	10,70	3,05	3,02	3,02		3,05			3,02	3,02
1700000004955332	21-044-001-00093-009	62000 PASTOS PERMANENTES DE 5 O MAS AÑOS-SIN VARIEDAD	S 428	12,70	0,41	0,41	0,41		0,54			0,41	0,41
1700000004955333	21-044-001-00093-013	62000 PASTOS PERMANENTES DE 5 O MAS AÑOS-SIN VARIEDAD	S 428	12,00	0,08	0,08	0,08		0,09			0,08	0,08
1700000004955334	21-044-001-00095-001	62000 PASTOS PERMANENTES DE 5 O MAS AÑOS-SIN VARIEDAD	S 428	15,10	0,70	0,70	0,70		1,27			0,70	0,70
1700000004955335	21-044-001-00095-010	62000 PASTOS PERMANENTES DE 5 O MAS AÑOS-SIN VARIEDAD	S 428	3,30	0,02	0,02	0,02		0,02			0,02	0,02
1700000004955336	21-044-001-00095-011	62000 PASTOS PERMANENTES DE 5 O MAS AÑOS-SIN VARIEDAD	S 428	3,70	0,11	0,11	0,11		0,11			0,11	0,11
1700000004955337	21-044-001-00095-002	62000 PASTOS PERMANENTES DE 5 O MAS AÑOS-SIN VARIEDAD	S 428	8,20	0,62	0,44	0,44		0,44			0,44	0,44
1700000004955344	21-010-001-00004-004	62000 PASTOS PERMANENTES DE 5 O MAS AÑOS-SIN VARIEDAD	S 428	10,80	26,08	26,06	26,06		26,06			26,06	26,06
1700000004955346	21-044-001-00094-012	62000 PASTOS PERMANENTES DE 5 O MAS AÑOS-SIN VARIEDAD	S 428	12,00	18,93	18,93	18,93		18,93			18,93	18,93
1700000004955347	21-044-001-00092-001	62000 PASTOS PERMANENTES DE 5 O MAS AÑOS-SIN VARIEDAD	S 428	9,70	11,83	11,83	11,83		11,83			11,83	11,83
1700000004955349	21-044-001-00094-013	62000 PASTOS PERMANENTES DE 5 O MAS AÑOS-SIN VARIEDAD	S 428	10,00	0,08	0,08	0,08		0,10			0,08	0,08

(1) Superficie declarada admisible ajustada con la superficie comprometida.
(2) Factor de penalización valorando el alcance para el tipo de compromiso.Puede verificar la integridad de una copia de este documento mediante la lectura del código QR adjunto o mediante el acceso a la dirección <https://ws050.juntadeandalucia.es/verificarFirma> indicando el código de VERIFICACIÓN

FIRMADO POR

RAQUEL MARIA ESPIN CRESPO

18/12/2024

VERIFICACIÓN

Pk2jmBDMDBSWPSC42MTUWFP24ALUB4

PÁG. 1446/2078



**INCIDENCIAS****INCIDENCIA DESCRIPCIÓN**

- 4272 Verifica que las líneas de declaración de las Solicitudes Únicas no tienen solapes con la capa de Retroactividad Gráfica (ambas de la misma campaña) a nivel de expediente/línea de declaración gráfica de la solicitud.
Ref:170000004955329 Recinto:21-044-001-00095-00003 Cultivo: - Agregado de la referencia del recinto.:0 Zona de la referencia del recinto.:0 Superficie solapada.:0,03 Id. Incid.:101074525
- 100402 Recinto solicitado no forma parte de ningún organismo de control autorizado para la producción ecológica en Andalucía o fecha de inscripción posterior al plazo establecido (Anexo I. Criterios de Subvencionabilidad. Orden 28 de marzo de 2023).
Ref:5503335 Recinto:21-065-007-00035-00002 Cultivo:63000 PASTOS DE MENOS DE 5 AÑOS-SIN VARIEDAD Secano
- 100407 Explotación solicitada no forma parte de ningún organismo de control autorizado para la producción ecológica en Andalucía o fecha de inscripción posterior al plazo establecido (Anexo I. Criterios de Subvencionabilidad. Orden 28 de marzo de 2023).
Explotación:ES210660000001 Especie:PORCINO
- 100411 Recinto no admisible por no estar asociado en SIGGAN a una explotación ganadera (Artículo 10 de la Orden de 28 de marzo de 2023).
Ref:1700000004955338 Recinto:21-064-027-00002-00002 Cultivo:62000 PASTOS PERMANENTES DE 5 O MAS AÑOS-SIN VARIEDAD Secano
Ref:1700000004955339 Recinto:21-064-027-00002-00002 Cultivo:62000 PASTOS PERMANENTES DE 5 O MAS AÑOS-SIN VARIEDAD Secano
Ref:1700000004955340 Recinto:21-064-027-00002-00003 Cultivo:62000 PASTOS PERMANENTES DE 5 O MAS AÑOS-SIN VARIEDAD Secano
Ref:1700000004955343 Recinto:21-064-027-00002-00004 Cultivo:62000 PASTOS PERMANENTES DE 5 O MAS AÑOS-SIN VARIEDAD Secano
Ref:949623 Recinto:21-064-027-00002-00008 Cultivo:62000 PASTOS PERMANENTES DE 5 O MAS AÑOS-SIN VARIEDAD Secano
Ref:949624 Recinto:21-064-027-00002-00008 Cultivo:62000 PASTOS PERMANENTES DE 5 O MAS AÑOS-SIN VARIEDAD Secano
Ref:1700000004955342 Recinto:21-064-027-00003-00002 Cultivo:62000 PASTOS PERMANENTES DE 5 O MAS AÑOS-SIN VARIEDAD Secano
Ref:1700000004955330 Recinto:21-064-027-00003-00003 Cultivo:62000 PASTOS PERMANENTES DE 5 O MAS AÑOS-SIN VARIEDAD Secano
Ref:1700000004955327 Recinto:21-064-027-00003-00004 Cultivo:62000 PASTOS PERMANENTES DE 5 O MAS AÑOS-SIN VARIEDAD Secano
Ref:71930 Recinto:21-064-027-00003-00012 Cultivo:62000 PASTOS PERMANENTES DE 5 O MAS AÑOS-SIN VARIEDAD Secano
Ref:949625 Recinto:21-064-027-00003-00013 Cultivo:62000 PASTOS PERMANENTES DE 5 O MAS AÑOS-SIN VARIEDAD Secano
Ref:949626 Recinto:21-064-027-00003-00014 Cultivo:62000 PASTOS PERMANENTES DE 5 O MAS AÑOS-SIN VARIEDAD Secano
Ref:1700000004955319 Recinto:21-065-005-00091-00003 Cultivo:62000 PASTOS PERMANENTES DE 5 O MAS AÑOS-SIN VARIEDAD Secano
Ref:1700000004955321 Recinto:21-065-005-00091-00004 Cultivo:62000 PASTOS PERMANENTES DE 5 O MAS AÑOS-SIN VARIEDAD Secano
Ref:1700000004955328 Recinto:21-065-006-00004-00003 Cultivo:62000 PASTOS PERMANENTES DE 5 O MAS AÑOS-SIN VARIEDAD Secano
Ref:1700000004955331 Recinto:21-065-006-00005-00002 Cultivo:62000 PASTOS PERMANENTES DE 5 O MAS AÑOS-SIN VARIEDAD Secano
Ref:1700000004955345 Recinto:21-065-006-00005-00003 Cultivo:62000 PASTOS PERMANENTES DE 5 O MAS AÑOS-SIN VARIEDAD Secano
Ref:5503335 Recinto:21-065-007-00035-00002 Cultivo:63000 PASTOS DE MENOS DE 5 AÑOS-SIN VARIEDAD Secano
- 100424 Solicita recinto que no está comprometido para la operación.
Ref:1700000004955338 Recinto:21-064-027-00002-00002 Cultivo:62000 PASTOS PERMANENTES DE 5 O MAS AÑOS-SIN VARIEDAD Secano
Ref:1700000004955339 Recinto:21-064-027-00002-00002 Cultivo:62000 PASTOS PERMANENTES DE 5 O MAS AÑOS-SIN VARIEDAD Secano
Ref:1700000004955340 Recinto:21-064-027-00002-00003 Cultivo:62000 PASTOS PERMANENTES DE 5 O MAS AÑOS-SIN VARIEDAD Secano
Ref:1700000004955343 Recinto:21-064-027-00002-00004 Cultivo:62000 PASTOS PERMANENTES DE 5 O MAS AÑOS-SIN VARIEDAD Secano
Ref:949623 Recinto:21-064-027-00002-00008 Cultivo:62000 PASTOS PERMANENTES DE 5 O MAS AÑOS-SIN VARIEDAD Secano
Ref:949624 Recinto:21-064-027-00002-00008 Cultivo:62000 PASTOS PERMANENTES DE 5 O MAS AÑOS-SIN VARIEDAD Secano
Ref:1700000004955342 Recinto:21-064-027-00003-00002 Cultivo:62000 PASTOS PERMANENTES DE 5 O MAS AÑOS-SIN VARIEDAD Secano
Ref:1700000004955330 Recinto:21-064-027-00003-00003 Cultivo:62000 PASTOS PERMANENTES DE 5 O MAS AÑOS-SIN VARIEDAD Secano
Ref:1700000004955327 Recinto:21-064-027-00003-00004 Cultivo:62000 PASTOS PERMANENTES DE 5 O MAS AÑOS-SIN VARIEDAD Secano
Ref:71930 Recinto:21-064-027-00003-00012 Cultivo:62000 PASTOS PERMANENTES DE 5 O MAS AÑOS-SIN VARIEDAD Secano
Ref:949625 Recinto:21-064-027-00003-00013 Cultivo:62000 PASTOS PERMANENTES DE 5 O MAS AÑOS-SIN VARIEDAD Secano
Ref:949626 Recinto:21-064-027-00003-00014 Cultivo:62000 PASTOS PERMANENTES DE 5 O MAS AÑOS-SIN VARIEDAD Secano
Ref:1700000004955319 Recinto:21-065-005-00091-00003 Cultivo:62000 PASTOS PERMANENTES DE 5 O MAS AÑOS-SIN VARIEDAD Secano
Ref:1700000004955321 Recinto:21-065-005-00091-00004 Cultivo:62000 PASTOS PERMANENTES DE 5 O MAS AÑOS-SIN VARIEDAD Secano

(1) Superficie declarada admisible ajustada con la superficie comprometida.
(2) Factor de penalización valorando el alcance para el tipo de compromiso.

Puede verificar la integridad de una copia de este documento mediante la lectura del código QR adjunto o mediante el acceso a la dirección <https://ws050.juntadeandalucia.es/verificarFirma> indicando el código de VERIFICACIÓN

FIRMADO POR

RAQUEL MARIA ESPIN CRESPO

18/12/2024

VERIFICACIÓN

Pk2jmBDMDBSWPSC42MTUWFP24ALUB4

PÁG. 1447/2078



**INCIDENCIAS****INCIDENCIA DESCRIPCIÓN**

VARIEDAD Secano
 Ref:170000004955328 Recinto:21-065-006-00004-00003 Cultivo:62000 PASTOS PERMANENTES DE 5 O MAS AÑOS-SIN
 VARIEDAD Secano
 Ref:170000004955331 Recinto:21-065-006-00005-00002 Cultivo:62000 PASTOS PERMANENTES DE 5 O MAS AÑOS-SIN
 VARIEDAD Secano
 Ref:170000004955345 Recinto:21-065-006-00005-00003 Cultivo:62000 PASTOS PERMANENTES DE 5 O MAS AÑOS-SIN
 VARIEDAD Secano
 Ref:5503335 Recinto:21-065-007-00035-00002 Cultivo:63000 PASTOS DE MENOS DE 5 AÑOS-SIN VARIEDAD Secano

Datos considerados para el Cálculo de la Carga Ganadera mínima y máxima del expediente

Explotación	Especie	Inscrito en Sipea y Admisible	Ugm Calculada para CG Mínima	Ugm Calculada para CG Máxima
ES210660000001	OVINA	SI	86,81	86,81
ES210660000001	PORCINO	NO	0,00	158,73
			86,81	245,54

Superficie determinada para Cálculo Carga Ganadera Mínima: 290,06 ha

Superficie determinada para Cálculo Carga Ganadera Máxima: 335,18 ha

Carga Ganadera Mínima Expediente: 0,30 ugm/ha

Carga Ganadera Máxima Expediente: 0,73 ugm/ha

Recintos Determinados para el Cálculo de Garga Ganadera Mínima

REF.	REFERENCIA SIGPAC	CULTIVO	DESCRIPCIÓN CULTIVO	S/R	SUP. RESUELTA (ha)
-1530203	21-044-001-09024-00001	62000	PASTOS PERMANENTES DE 5 O MAS AÑOS-SIN VARIEDAD	S	0,23
-1530202	21-010-001-09009-00004	62000	PASTOS PERMANENTES DE 5 O MAS AÑOS-SIN VARIEDAD	S	6,38
-1530201	21-010-001-00004-00004	62000	PASTOS PERMANENTES DE 5 O MAS AÑOS-SIN VARIEDAD	S	0,01
-1530200	21-010-001-00004-00004	62000	PASTOS PERMANENTES DE 5 O MAS AÑOS-SIN VARIEDAD	S	0,01
-1313027	21-044-001-00095-00002	62000	PASTOS PERMANENTES DE 5 O MAS AÑOS-SIN VARIEDAD	S	1,13
-949626	21-064-027-00003-00014	62000	PASTOS PERMANENTES DE 5 O MAS AÑOS-SIN VARIEDAD	S	0,22
-949625	21-064-027-00003-00013	62000	PASTOS PERMANENTES DE 5 O MAS AÑOS-SIN VARIEDAD	S	0,89
-949624	21-064-027-00002-00008	62000	PASTOS PERMANENTES DE 5 O MAS AÑOS-SIN VARIEDAD	S	0,35
-949623	21-064-027-00002-00008	62000	PASTOS PERMANENTES DE 5 O MAS AÑOS-SIN VARIEDAD	S	7,74
-949622	21-044-001-00094-00039	62000	PASTOS PERMANENTES DE 5 O MAS AÑOS-SIN VARIEDAD	S	9,10
-71930	21-064-027-00003-00012	62000	PASTOS PERMANENTES DE 5 O MAS AÑOS-SIN VARIEDAD	S	6,35
5228092	21-044-001-00094-00030	62000	PASTOS PERMANENTES DE 5 O MAS AÑOS-SIN VARIEDAD	S	0,24
1700000004955316	21-010-001-00004-00003	62000	PASTOS PERMANENTES DE 5 O MAS AÑOS-SIN VARIEDAD	S	19,14
1700000004955317	21-010-001-00004-00011	62000	PASTOS PERMANENTES DE 5 O MAS AÑOS-SIN VARIEDAD	S	0,18
1700000004955318	21-044-001-00091-00001	62000	PASTOS PERMANENTES DE 5 O MAS AÑOS-SIN VARIEDAD	S	38,42
1700000004955319	21-065-005-00091-00003	62000	PASTOS PERMANENTES DE 5 O MAS AÑOS-SIN VARIEDAD	S	2,39
1700000004955320	21-010-001-00004-00006	62000	PASTOS PERMANENTES DE 5 O MAS AÑOS-SIN VARIEDAD	S	25,66
1700000004955321	21-065-005-00091-00004	62000	PASTOS PERMANENTES DE 5 O MAS AÑOS-SIN VARIEDAD	S	19,16
1700000004955322	21-044-001-00093-00001	62000	PASTOS PERMANENTES DE 5 O MAS AÑOS-SIN VARIEDAD	S	12,60
1700000004955323	21-010-001-00005-00008	62000	PASTOS PERMANENTES DE 5 O MAS AÑOS-SIN VARIEDAD	S	9,65
1700000004955324	21-010-001-00005-00009	62000	PASTOS PERMANENTES DE 5 O MAS AÑOS-SIN VARIEDAD	S	21,19
1700000004955325	21-044-001-00093-00007	62000	PASTOS PERMANENTES DE 5 O MAS AÑOS-SIN VARIEDAD	S	0,51

(1) Superficie declarada admisible ajustada con la superficie comprometida.
 (2) Factor de penalización valorando el alcance para el tipo de compromiso.

Puede verificar la integridad de una copia de este documento mediante la lectura del código QR adjunto o mediante el acceso a la dirección <https://ws050.juntadeandalucia.es/verificarFirma> indicando el código de VERIFICACIÓN

FIRMADO POR

RAQUEL MARIA ESPIN CRESPO

18/12/2024

VERIFICACIÓN

Pk2jmBDMDBSWPSC42MTUWFP24ALUB4

PÁG. 1448/2078



**Datos considerados para el Cálculo de la Carga Ganadera mínima y máxima del expediente****Recintos Determinados para el Cálculo de Garga Ganadera Mínima**

REF.	REFERENCIA SIGPAC	CULTIVO	DESCRIPCIÓN CULTIVO	SUP.	
				S/R	RESUELTA (ha)
1700000004955326	21-044-001-00093-00008	62000	PASTOS PERMANENTES DE 5 O MAS AÑOS-SIN VARIEDAD	S	1,04
1700000004955327	21-064-027-00003-00004	62000	PASTOS PERMANENTES DE 5 O MAS AÑOS-SIN VARIEDAD	S	19,42
1700000004955328	21-065-006-00004-00003	62000	PASTOS PERMANENTES DE 5 O MAS AÑOS-SIN VARIEDAD	S	6,86
1700000004955329	21-044-001-00095-00003	62000	PASTOS PERMANENTES DE 5 O MAS AÑOS-SIN VARIEDAD	S	3,02
1700000004955330	21-064-027-00003-00003	62000	PASTOS PERMANENTES DE 5 O MAS AÑOS-SIN VARIEDAD	S	1,42
1700000004955331	21-065-006-00005-00002	62000	PASTOS PERMANENTES DE 5 O MAS AÑOS-SIN VARIEDAD	S	15,62
1700000004955332	21-044-001-00093-00009	62000	PASTOS PERMANENTES DE 5 O MAS AÑOS-SIN VARIEDAD	S	0,41
1700000004955333	21-044-001-00093-00013	62000	PASTOS PERMANENTES DE 5 O MAS AÑOS-SIN VARIEDAD	S	0,08
1700000004955334	21-044-001-00095-00001	62000	PASTOS PERMANENTES DE 5 O MAS AÑOS-SIN VARIEDAD	S	0,70
1700000004955335	21-044-001-00095-00010	62000	PASTOS PERMANENTES DE 5 O MAS AÑOS-SIN VARIEDAD	S	0,02
1700000004955336	21-044-001-00095-00011	62000	PASTOS PERMANENTES DE 5 O MAS AÑOS-SIN VARIEDAD	S	0,11
1700000004955337	21-044-001-00095-00002	62000	PASTOS PERMANENTES DE 5 O MAS AÑOS-SIN VARIEDAD	S	0,44
1700000004955338	21-064-027-00002-00002	62000	PASTOS PERMANENTES DE 5 O MAS AÑOS-SIN VARIEDAD	S	0,83
1700000004955339	21-064-027-00002-00002	62000	PASTOS PERMANENTES DE 5 O MAS AÑOS-SIN VARIEDAD	S	0,05
1700000004955340	21-064-027-00002-00003	62000	PASTOS PERMANENTES DE 5 O MAS AÑOS-SIN VARIEDAD	S	0,19
1700000004955342	21-064-027-00003-00002	62000	PASTOS PERMANENTES DE 5 O MAS AÑOS-SIN VARIEDAD	S	0,71
1700000004955343	21-064-027-00002-00004	62000	PASTOS PERMANENTES DE 5 O MAS AÑOS-SIN VARIEDAD	S	0,24
1700000004955344	21-010-001-00004-00004	62000	PASTOS PERMANENTES DE 5 O MAS AÑOS-SIN VARIEDAD	S	26,06
1700000004955345	21-065-006-00005-00003	62000	PASTOS PERMANENTES DE 5 O MAS AÑOS-SIN VARIEDAD	S	0,45
1700000004955346	21-044-001-00094-00012	62000	PASTOS PERMANENTES DE 5 O MAS AÑOS-SIN VARIEDAD	S	18,93
1700000004955347	21-044-001-00092-00001	62000	PASTOS PERMANENTES DE 5 O MAS AÑOS-SIN VARIEDAD	S	11,83
1700000004955349	21-044-001-00094-00013	62000	PASTOS PERMANENTES DE 5 O MAS AÑOS-SIN VARIEDAD	S	0,08

Recintos Determinados para el Cálculo de Garga Ganadera Máxima

REF.	REFERENCIA SIGPAC	CULTIVO	DESCRIPCIÓN CULTIVO	SUP.	
				S/R	RESUELTA (ha)
-1530203	21-044-001-09024-00001	62000	PASTOS PERMANENTES DE 5 O MAS AÑOS-SIN VARIEDAD	S	0,23
-1530202	21-010-001-09009-00004	62000	PASTOS PERMANENTES DE 5 O MAS AÑOS-SIN VARIEDAD	S	6,38
-1530201	21-010-001-00004-00004	62000	PASTOS PERMANENTES DE 5 O MAS AÑOS-SIN VARIEDAD	S	0,01
-1530200	21-010-001-00004-00004	62000	PASTOS PERMANENTES DE 5 O MAS AÑOS-SIN VARIEDAD	S	0,01
-1313027	21-044-001-00095-00002	62000	PASTOS PERMANENTES DE 5 O MAS AÑOS-SIN VARIEDAD	S	1,57
-949626	21-064-027-00003-00014	62000	PASTOS PERMANENTES DE 5 O MAS AÑOS-SIN VARIEDAD	S	0,22
-949625	21-064-027-00003-00013	62000	PASTOS PERMANENTES DE 5 O MAS AÑOS-SIN VARIEDAD	S	0,89
-949624	21-064-027-00002-00008	62000	PASTOS PERMANENTES DE 5 O MAS AÑOS-SIN VARIEDAD	S	0,35
-949623	21-064-027-00002-00008	62000	PASTOS PERMANENTES DE 5 O MAS AÑOS-SIN VARIEDAD	S	7,74
-949622	21-044-001-00094-00039	62000	PASTOS PERMANENTES DE 5 O MAS AÑOS-SIN VARIEDAD	S	9,10
-71930	21-064-027-00003-00012	62000	PASTOS PERMANENTES DE 5 O MAS AÑOS-SIN VARIEDAD	S	6,35
5228092	21-044-001-00094-00030	62000	PASTOS PERMANENTES DE 5 O MAS AÑOS-SIN VARIEDAD	S	0,24

(1) Superficie declarada admisible ajustada con la superficie comprometida.
(2) Factor de penalización valorando el alcance para el tipo de compromiso.Puede verificar la integridad de una copia de este documento mediante la lectura del código QR adjunto o mediante el acceso a la dirección <https://ws050.juntadeandalucia.es/verificarFirma> indicando el código de VERIFICACIÓN

FIRMADO POR

RAQUEL MARIA ESPIN CRESPO

18/12/2024

VERIFICACIÓN

Pk2jmBDMDBSWPSC42MTUWFP24ALUB4

PÁG. 1449/2078



**Datos considerados para el Cálculo de la Carga Ganadera mínima y máxima del expediente****Recintos Determinados para el Cálculo de Garga Ganadera Máxima**

REF.	REFERENCIA SIGPAC	CULTIVO	DESCRIPCIÓN CULTIVO VARIEDAD	SUP.	
				S/R	RESUELTA (ha)
5503335	21-065-007-00035-00002	63000	PASTOS DE MENOS DE 5 AÑOS-SIN VARIEDAD	S	29,31
1700000004955316	21-010-001-00004-00003	62000	PASTOS PERMANENTES DE 5 O MAS AÑOS-SIN VARIEDAD	S	19,14
1700000004955317	21-010-001-00004-00011	62000	PASTOS PERMANENTES DE 5 O MAS AÑOS-SIN VARIEDAD	S	0,18
1700000004955318	21-044-001-00091-00001	62000	PASTOS PERMANENTES DE 5 O MAS AÑOS-SIN VARIEDAD	S	38,42
1700000004955319	21-065-005-00091-00003	62000	PASTOS PERMANENTES DE 5 O MAS AÑOS-SIN VARIEDAD	S	2,39
1700000004955320	21-010-001-00004-00006	62000	PASTOS PERMANENTES DE 5 O MAS AÑOS-SIN VARIEDAD	S	25,66
1700000004955321	21-065-005-00091-00004	62000	PASTOS PERMANENTES DE 5 O MAS AÑOS-SIN VARIEDAD	S	19,16
1700000004955322	21-044-001-00093-00001	62000	PASTOS PERMANENTES DE 5 O MAS AÑOS-SIN VARIEDAD	S	12,60
1700000004955323	21-010-001-00005-00008	62000	PASTOS PERMANENTES DE 5 O MAS AÑOS-SIN VARIEDAD	S	9,65
1700000004955324	21-010-001-00005-00009	62000	PASTOS PERMANENTES DE 5 O MAS AÑOS-SIN VARIEDAD	S	21,19
1700000004955325	21-044-001-00093-00007	62000	PASTOS PERMANENTES DE 5 O MAS AÑOS-SIN VARIEDAD	S	0,51
1700000004955326	21-044-001-00093-00008	62000	PASTOS PERMANENTES DE 5 O MAS AÑOS-SIN VARIEDAD	S	1,04
1700000004955327	21-064-027-00003-00004	62000	PASTOS PERMANENTES DE 5 O MAS AÑOS-SIN VARIEDAD	S	19,42
1700000004955328	21-065-006-00004-00003	62000	PASTOS PERMANENTES DE 5 O MAS AÑOS-SIN VARIEDAD	S	6,86
1700000004955329	21-044-001-00095-00003	62000	PASTOS PERMANENTES DE 5 O MAS AÑOS-SIN VARIEDAD	S	3,02
1700000004955330	21-064-027-00003-00003	62000	PASTOS PERMANENTES DE 5 O MAS AÑOS-SIN VARIEDAD	S	1,42
1700000004955331	21-065-006-00005-00002	62000	PASTOS PERMANENTES DE 5 O MAS AÑOS-SIN VARIEDAD	S	15,62
1700000004955332	21-044-001-00093-00009	62000	PASTOS PERMANENTES DE 5 O MAS AÑOS-SIN VARIEDAD	S	0,41
1700000004955333	21-044-001-00093-00013	62000	PASTOS PERMANENTES DE 5 O MAS AÑOS-SIN VARIEDAD	S	0,08
1700000004955334	21-044-001-00095-00001	62000	PASTOS PERMANENTES DE 5 O MAS AÑOS-SIN VARIEDAD	S	0,70
1700000004955335	21-044-001-00095-00010	62000	PASTOS PERMANENTES DE 5 O MAS AÑOS-SIN VARIEDAD	S	0,02
1700000004955336	21-044-001-00095-00011	62000	PASTOS PERMANENTES DE 5 O MAS AÑOS-SIN VARIEDAD	S	0,11
1700000004955337	21-044-001-00095-00002	62000	PASTOS PERMANENTES DE 5 O MAS AÑOS-SIN VARIEDAD	S	0,62
1700000004955338	21-064-027-00002-00002	62000	PASTOS PERMANENTES DE 5 O MAS AÑOS-SIN VARIEDAD	S	15,17
1700000004955339	21-064-027-00002-00002	62000	PASTOS PERMANENTES DE 5 O MAS AÑOS-SIN VARIEDAD	S	0,88
1700000004955340	21-064-027-00002-00003	62000	PASTOS PERMANENTES DE 5 O MAS AÑOS-SIN VARIEDAD	S	0,19
1700000004955342	21-064-027-00003-00002	62000	PASTOS PERMANENTES DE 5 O MAS AÑOS-SIN VARIEDAD	S	0,71
1700000004955343	21-064-027-00002-00004	62000	PASTOS PERMANENTES DE 5 O MAS AÑOS-SIN VARIEDAD	S	0,24
1700000004955344	21-010-001-00004-00004	62000	PASTOS PERMANENTES DE 5 O MAS AÑOS-SIN VARIEDAD	S	26,08
1700000004955345	21-065-006-00005-00003	62000	PASTOS PERMANENTES DE 5 O MAS AÑOS-SIN VARIEDAD	S	0,45
1700000004955346	21-044-001-00094-00012	62000	PASTOS PERMANENTES DE 5 O MAS AÑOS-SIN VARIEDAD	S	18,93
1700000004955347	21-044-001-00092-00001	62000	PASTOS PERMANENTES DE 5 O MAS AÑOS-SIN VARIEDAD	S	11,83
1700000004955349	21-044-001-00094-00013	62000	PASTOS PERMANENTES DE 5 O MAS AÑOS-SIN VARIEDAD	S	0,08

Incidencias de carga ganadera**INCIDENCIA DESCRIPCIÓN**

4272 Verifica que las líneas de declaración de las Solicitudes Únicas no tienen solapes con la capa de Retroactividad Gráfica (ambas de la misma

(1) Superficie declarada admisible ajustada con la superficie comprometida.
(2) Factor de penalización valorando el alcance para el tipo de compromiso.Puede verificar la integridad de una copia de este documento mediante la lectura del código QR adjunto o mediante el acceso a la dirección <https://ws050.juntadeandalucia.es/verificarFirma> indicando el código de VERIFICACIÓN

FIRMADO POR

RAQUEL MARIA ESPIN CRESPO

18/12/2024

VERIFICACIÓN

Pk2jmBDMDBSWPSC42MTUWFP24ALUB4

PÁG. 1450/2078





Datos considerados para el Cálculo de la Carga Ganadera mínima y máxima del expediente

campana) a nivel de expediente/línea de declaración gráfica de la solicitud.
Ref:1700000004955329 Recinto:21-044-001-00095-00003 Cultivo: - Agregado de la referencia del recinto.:0 Zona de la referencia del recinto.:0 Superficie solapada.:0,03 Id. Incid.:5093299
100407 Explotación solicitada no forma parte de ningún organismo de control autorizado para la producción ecológica en Andalucía o fecha de inscripción posterior al plazo establecido (Anexo I. Criterios de Subvencionabilidad. Orden 28 de marzo de 2023).
Explotación:ES21066000001 Especie:PORCINO

(1) Superficie declarada admisible ajustada con la superficie comprometida.
(2) Factor de penalización valorando el alcance para el tipo de compromiso.

Puede verificar la integridad de una copia de este documento mediante la lectura del código QR adjunto o mediante el acceso a la dirección <https://ws050.juntadeandalucia.es/verificarFirma> indicando el código de VERIFICACIÓN

FIRMADO POR	RAQUEL MARIA ESPIN CRESPO	18/12/2024
VERIFICACIÓN	Pk2jmBDMDBSWPSC42MTUWFP24ALUB4	PÁG. 1451/2078



**APELLIDOS Y NOMBRE / RAZÓN SOCIAL**

PARRILLO GUIJARRO VICENTE

NIF

***6105*

EXPEDIENTE

101519

ANUALIDAD DE PAGO

1ª

IMPORTES POR ANUALIDAD

	2023	2024	2025	2026	2027
IMPORTE MÁXIMO SUBVENCIONABLE	2.330,26 €	2.330,26 €	2.330,26 €	2.330,26 €	2.330,26 €
IMPORTE MEDIO DE TRANSFERENCIA (€/ha)	247,90 €	247,90 €	247,90 €	247,90 €	247,90 €

RESUMEN DE UNIDADES

Cód	GRUPO DE PAGO	Sup. Dec. Admisible (ha)	Sup. Comprometida (ha)	Sup. ajustada compromiso (1) (ha)	% sobredec.	Sup. Resuelta (ha)	Importe Declarado	Importe Topado	Importe Resuelto	Importe tras sobredec.
429	OLIVAR	9,40		9,40	0,00	9,40	2.330,26	2.330,26	2.330,26	2.330,26
TOTAL		9,40	9,40	9,40		9,40	2.330,26	2.330,26	2.330,26	2.330,26

APLICACIÓN DE REDUCCIONES Y PENALIZACIONES

GRUPO DE PAGO	Importe Calculado	Importe prereduc.	Criterios de subvencionabilidad y compromisos	Presentación tardía	Omisión declaración	Condicionalidad	IMPORTE (Euros) RESUELTO
OLIVAR	2.330,26	2.330,26	0,00	0,00	0,00	0,00	2.330,26
TOTAL	2.330,26	2.330,26					2.330,26

RESUMEN DE PAGOS**IMPORTE (Euros)**

	RESUELTO	FEADER	MAPA	CAPADR
OLIVAR - Pago realizado	2.330,26 €	1.980,72 €	228,60 €	120,94 €

RECINTOS RESUELTOS

REF.	REFERENCIA SIGPAC	CULTIVO	DESCRIPCIÓN CULTIVO	S/R G.PAGO	PEND. MEDIA (%)	SUP. DEC. ADMISIBLE (ha)	SUP. COMPROM. (ha)	SUP. AJUSTADA COMPR.(1) (ha)	SUP. CONY. SIGPAC (ha)	SUP. CERTIE (ha)	SUP. CAMPO (ha)	SUP. CAMPO DETER. CULT. DECLARADO (ha)	SUP. DEC. REDUCIDA (ha)	SUP. RESUELTA (ha)
1700000002647042	21-020-001-00053-001	101007	OLIVAR-MANZANILLA	S	429	10,30	2,40	2,40	2,40	2,40			2,40	2,40
1700000002647043	21-020-001-00053-004	101007	OLIVAR-MANZANILLA	S	429	7,00	1,22	1,22	1,22	1,22			1,22	1,22
1700000002647044	21-020-001-00057-001	101007	OLIVAR-MANZANILLA	S	429	13,90	4,37	4,37	4,37	4,37			4,37	4,37
1700000002647045	21-020-001-00058-001	101007	OLIVAR-MANZANILLA	S	429	34,50	1,41	1,41	1,41	1,41			1,41	1,41

(1) Superficie declarada admisible ajustada con la superficie comprometida.
(2) Factor de penalización valorando el alcance para el tipo de compromiso.

Puede verificar la integridad de una copia de este documento mediante la lectura del código QR adjunto o mediante el acceso a la dirección <https://ws050.juntadeandalucia.es/verificarFirma> indicando el código de VERIFICACIÓN

FIRMADO POR

RAQUEL MARIA ESPIN CRESPO

18/12/2024

VERIFICACIÓN

Pk2jmBDMDBSWPSC42MTUWFP24ALUB4

PÁG. 1452/2078



**APELLIDOS Y NOMBRE / RAZÓN SOCIAL**

PARRILLO PLAZA ESPERANZA

NIF
***2784*EXPEDIENTE
1046222**ANUALIDAD DE PAGO**

1ª

IMPORTES POR ANUALIDAD

	2023	2024	2025	2026	2027
IMPORTE MÁXIMO SUBVENCIONABLE	560,25 €	560,25 €	560,25 €	560,25 €	560,25 €
IMPORTE MEDIO DE TRANSFERENCIA (€/ha)	247,90 €	247,90 €	247,90 €	247,90 €	247,90 €

RESUMEN DE UNIDADES

Cód	GRUPO DE PAGO	Sup. Dec. Admisible (ha)	Sup. Comprometida (ha)	Sup. ajustada compromiso (1) (ha)	% sobredec.	Sup. Resuelta (ha)	Importe Declarado	Importe Topado	Importe Resuelto	Importe tras sobredec.
429	OLIVAR	2,33		2,26	0,00	2,26	560,25	560,25	560,25	560,25
TOTAL		2,33	2,26	2,26		2,26	560,25	560,25	560,25	560,25

APLICACIÓN DE REDUCCIONES Y PENALIZACIONES

GRUPO DE PAGO	Importe Calculado	Importe prereduc.	Criterios de subvencionabilidad y compromisos	Presentación tardía	Omisión declaración	Condicionalidad	IMPORTE (Euros) RESUELTO
OLIVAR	560,25	560,25	0,00	0,00	0,00	0,00	560,25
TOTAL	560,25	560,25					560,25

RESUMEN DE PAGOS**IMPORTE (Euros)**

	RESUELTO	FEADER	MAPA	CAPADR
OLIVAR - Pago realizado	560,25 €	476,21 €	54,96 €	29,08 €

RECINTOS RESUELTOS

REF.	REFERENCIA SIGPAC	CULTIVO	DESCRIPCIÓN CULTIVO	S/R	G.PAGO	PEND. MEDIA (%)	SUP. DEC. ADMISIBLE (ha)	SUP. COMPROM. (ha)	SUP. AJUSTADA COMPR.(1) (ha)	SUP. CONY. SIGPAC (ha)	SUP. CERTIE (ha)	SUP. CAMPO (ha)	SUP. CAMPO DETER. CULT. DECLARADO (ha)	SUP. DEC. REDUCIDA (ha)	SUP. RESUELTA (ha)
1700000005275659	21-020-001-00214-001	101216	OLIVAR-MANZANILLA DE HUELVA	S	429	39,20	2,33	2,26	2,26		2,33			2,26	2,26

INCIDENCIAS**INCIDENCIA DESCRIPCIÓN**

- 4272 Verifica que las líneas de declaración de las Solicitudes Únicas no tienen solapes con la capa de Retroactividad Gráfica (ambas de la misma campaña) a nivel de expediente/línea de declaración gráfica de la solicitud.
 Ref:1700000005275659 Recinto:21-020-001-00214-00001 Cultivo: - Agregado de la referencia del recinto.:0 Zona de la referencia del recinto.:0 Superficie solapada.:0,03 Id. Incid.:101074453
 Ref:1700000005275659 Recinto:21-020-001-00214-00001 Cultivo: - Agregado de la referencia del recinto.:0 Zona de la referencia del recinto.:0 Superficie solapada.:0,04 Id. Incid.:101074454

(1) Superficie declarada admisible ajustada con la superficie comprometida.
 (2) Factor de penalización valorando el alcance para el tipo de compromiso.

Puede verificar la integridad de una copia de este documento mediante la lectura del código QR adjunto o mediante el acceso a la dirección <https://ws050.juntadeandalucia.es/verificarFirma> indicando el código de VERIFICACIÓN

FIRMADO POR

RAQUEL MARIA ESPIN CRESPO

18/12/2024

VERIFICACIÓN

Pk2jmBDMDBSWPSC42MTUWFP24ALUB4

PÁG. 1453/2078



**APELLIDOS Y NOMBRE / RAZÓN SOCIAL**

PARRILLO RIVERO CRISTINA

NIF

***7598*

EXPEDIENTE

1015201

ANUALIDAD DE PAGO

1ª

IMPORTES POR ANUALIDAD

	2023	2024	2025	2026	2027
IMPORTE MÁXIMO SUBVENCIONABLE	582,57 €	582,57 €	582,57 €	582,57 €	582,57 €
IMPORTE MEDIO DE TRANSFERENCIA (€/ha)	247,90 €	247,90 €	247,90 €	247,90 €	247,90 €

RESUMEN DE UNIDADES

Cód	GRUPO DE PAGO	Sup. Dec. Admisible (ha)	Sup. Comprometida (ha)	Sup. ajustada compromiso (1) (ha)	% sobredec.	Sup. Resuelta (ha)	Importe Declarado	Importe Topado	Importe Resuelto	Importe tras sobredec.
429	OLIVAR	2,35		2,35	0,00	2,35	582,57	582,57	582,57	582,57
TOTAL		2,35	2,35	2,35		2,35	582,57	582,57	582,57	582,57

APLICACIÓN DE REDUCCIONES Y PENALIZACIONES

GRUPO DE PAGO	Importe Calculado	Importe prereduc.	Criterios de subvencionabilidad y compromisos	Presentación tardía	Omisión declaración	Condicionalidad	IMPORTE (Euros) RESUELTO
OLIVAR	582,57	582,57	0,00	0,00	0,00	0,00	582,57
TOTAL	582,57	582,57					582,57

RESUMEN DE PAGOS**IMPORTE (Euros)**

	RESUELTO	FEADER	MAPA	CAPADR
OLIVAR - Pago realizado	582,57 €	495,18 €	57,15 €	30,24 €

RECINTOS RESUELTOS

REF.	REFERENCIA SIGPAC	CULTIVO	DESCRIPCIÓN CULTIVO	S/R G.PAGO	PEND. MEDIA (%)	SUP. DEC. ADMISIBLE (ha)	SUP. COMPROM. (ha)	SUP. AJUSTADA COMPR.(1) (ha)	SUP. CONY. SIGPAC (ha)	SUP. CERTIE (ha)	SUP. CAMPO (ha)	SUP. CAMPO DETER. CULT. DECLARADO (ha)	SUP. DEC. REDUCIDA (ha)	SUP. RESUELTA (ha)
1700000002634379	21-020-001-00060-001	101007	OLIVAR-MANZANILLA	S 429	35,20	0,53	0,53	0,53		0,53			0,53	0,53
1700000002634380	21-020-001-00061-001	101007	OLIVAR-MANZANILLA	S 429	34,00	0,45	0,45	0,45		0,45			0,45	0,45
1700000002634381	21-020-001-00062-001	101007	OLIVAR-MANZANILLA	S 429	33,60	1,37	1,37	1,37		1,37			1,37	1,37

(1) Superficie declarada admisible ajustada con la superficie comprometida.
(2) Factor de penalización valorando el alcance para el tipo de compromiso.

Puede verificar la integridad de una copia de este documento mediante la lectura del código QR adjunto o mediante el acceso a la dirección <https://ws050.juntadeandalucia.es/verificarFirma> indicando el código de VERIFICACIÓN

FIRMADO POR

RAQUEL MARIA ESPIN CRESPO

18/12/2024

VERIFICACIÓN

Pk2jmBDMDBSWPSC42MTUWFP24ALUB4

PÁG. 1454/2078



**APELLIDOS Y NOMBRE / RAZÓN SOCIAL**

PAVON ROMERO CARMEN

NIF

***8593*

EXPEDIENTE

1027856

ANUALIDAD DE PAGO

1ª

IMPORTES POR ANUALIDAD

	2023	2024	2025	2026	2027
IMPORTE MÁXIMO SUBVENCIONABLE	329,71 €	329,71 €	329,71 €	329,71 €	329,71 €
IMPORTE MEDIO DE TRANSFERENCIA (€/ha)	247,90 €	247,90 €	247,90 €	247,90 €	247,90 €

RESUMEN DE UNIDADES

Cód	GRUPO DE PAGO	Sup. Dec. Admisible (ha)	Sup. Comprometida (ha)	Sup. ajustada compromiso (1) (ha)	% sobredec.	Sup. Resuelta (ha)	Importe Declarado	Importe Topado	Importe Resuelto	Importe tras sobredec.
429	OLIVAR	1,33		1,33	0,00	1,33	329,71	329,71	329,71	329,71
TOTAL		1,33	1,33	1,33		1,33	329,71	329,71	329,71	329,71

APLICACIÓN DE REDUCCIONES Y PENALIZACIONES

GRUPO DE PAGO	Importe Calculado	Importe prereduc.	Criterios de subvencionabilidad y compromisos	Presentación tardía	Omisión declaración	Condicionalidad	IMPORTE (Euros) RESUELTO
OLIVAR	329,71	329,71	0,00	0,00	0,00	0,00	329,71
TOTAL	329,71	329,71					329,71

RESUMEN DE PAGOS**IMPORTE (Euros)**

	RESUELTO	FEADER	MAPA	CAPADR
OLIVAR - Pago realizado	329,71 €	280,25 €	32,34 €	17,12 €

RECINTOS RESUELTOS

REF.	REFERENCIA SIGPAC	CULTIVO	DESCRIPCIÓN CULTIVO	S/R G.PAGO	PEND. MEDIA (%)	SUP. DEC. ADMISIBLE (ha)	SUP. COMPROM. (ha)	SUP. AJUSTADA COMPR.(1) (ha)	SUP. CONY. SIGPAC (ha)	SUP. CERTIE (ha)	SUP. CAMPO (ha)	SUP. CAMPO DETER. CULT. DECLARADO (ha)	SUP. DEC. REDUCIDA (ha)	SUP. RESUELTA (ha)
1700000003528041	21-078-030-00192-003	101007	OLIVAR-MANZANILLA	S	429	9,60	1,33	1,33	1,33	1,33			1,33	1,33

(1) Superficie declarada admisible ajustada con la superficie comprometida.
(2) Factor de penalización valorando el alcance para el tipo de compromiso.

Puede verificar la integridad de una copia de este documento mediante la lectura del código QR adjunto o mediante el acceso a la dirección <https://ws050.juntadeandalucia.es/verificarFirma> indicando el código de VERIFICACIÓN

FIRMADO POR

RAQUEL MARIA ESPIN CRESPO

18/12/2024

VERIFICACIÓN

Pk2jmBDMDBSWPSC42MTUWFP24ALUB4

PÁG. 1455/2078



**APELLIDOS Y NOMBRE / RAZÓN SOCIAL**

PAYMOGO,S.A

NIF
0927EXPEDIENTE**
1132070**ANUALIDAD DE PAGO**
1ª**IMPORTES POR ANUALIDAD**

	2023	2024	2025	2026	2027
IMPORTE MÁXIMO SUBVENCIONABLE	5.350,43 €	5.350,43 €	5.350,43 €	5.350,43 €	5.350,43 €
IMPORTE MEDIO DE TRANSFERENCIA (€/ha)	71,34 €	71,34 €	71,34 €	71,34 €	71,34 €

RESUMEN DE UNIDADES

Cód	GRUPO DE PAGO	Sup. Dec. Admisible (ha)	Sup. Comprometida (ha)	Sup. ajustada compromiso (1) (ha)	% sobredec.	Sup. Resuelta (ha)	Importe Declarado	Importe Topado	Importe Resuelto	Importe tras sobredec.
428	PASTOS ASOCIADOS A GANADERÍA ECOLÓGICA	97,21		75,00	0,00	75,00	6.161,25	5.350,43	5.350,43	5.350,43
TOTAL		97,21	75,00	75,00		75,00	6.161,25	5.350,43	5.350,43	5.350,43

APLICACIÓN DE REDUCCIONES Y PENALIZACIONES

GRUPO DE PAGO	Importe Calculado	Importe prereduc.	Criterios de subvencionabilidad y compromisos	Presentación tardía	Omisión declaración	Condicionidad	IMPORTE (Euros) RESUELTO
PASTOS ASOCIADOS A GANADERÍA	5.350,43	5.350,43	0,00	0,00	0,00	0,00	5.350,43
TOTAL	5.350,43	5.350,43					5.350,43

RESUMEN DE PAGOS

	RESUELTO	FEADER	MAPA	CAPADR
PASTOS ASOCIADOS A GANADERÍA ECOLÓGICA - Pago realizado	5.350,43 €	4.547,87 €	524,88 €	277,68 €

RECINTOS RESUELTOS

REE	REFERENCIA SIGPAC	CULTIVO	DESCRIPCIÓN CULTIVO	S/R G.PAGO	PEND. MEDIA (%)	SUP. DEC. ADMISIBLE (ha)	SUP. COMPROM. (ha)	SUP. AJUSTADA COMPROM. (1) (ha)	SUP. CONV. SIGPAC (ha)	SUP. CERTIF. (ha)	SUP. CAMPO (ha)	SUP. CAMPO DETER. CULT. DECLARADO (ha)	SUP. DEC. REDUCIDA (ha)	SUP. RESUELTA (ha)
170000006180232	21-057-008-00006-003	62000	PASTOS PERMANENTES DE 5 O MAS AÑOS-SIN VARIEDAD	S 428	11,40	25,22	25,22	25,22		25,22			25,22	25,22
170000006180301	21-057-008-00008-001	62000	PASTOS PERMANENTES DE 5 O MAS AÑOS-SIN VARIEDAD	S 428	10,40	44,76	44,76	44,76		44,76			44,76	44,76
170000006180303	21-057-008-00008-007	62000	PASTOS PERMANENTES DE 5 O MAS AÑOS-SIN VARIEDAD	S 428	14,40	27,23	27,23	27,23		27,23			27,23	27,23

(1) Superficie declarada admisible ajustada con la superficie comprometida.
(2) Factor de penalización valorando el alcance para el tipo de compromiso.Puede verificar la integridad de una copia de este documento mediante la lectura del código QR adjunto o mediante el acceso a la dirección <https://ws050.juntadeandalucia.es/verificarFirma> indicando el código de VERIFICACIÓN

FIRMADO POR

RAQUEL MARIA ESPIN CRESPO

18/12/2024

VERIFICACIÓN

Pk2jmBDMDBSWPSC42MTUWFP24ALUB4

PÁG. 1456/2078



**INCIDENCIAS****INCIDENCIA DESCRIPCIÓN**

INCIDENCIA	DESCRIPCIÓN
100411	Recinto no admisible por no estar asociado en SIGGAN a una explotación ganadera (Artículo 10 de la Orden de 28 de marzo de 2023). Ref:170000006180221 Recinto:21-057-008-00003-00001 Cultivo:62000 PASTOS PERMANENTES DE 5 O MAS AÑOS-SIN VARIEDAD Secano Ref:170000006180227 Recinto:21-057-008-00004-00001 Cultivo:62000 PASTOS PERMANENTES DE 5 O MAS AÑOS-SIN VARIEDAD Secano Ref:170000006180231 Recinto:21-057-008-00005-00001 Cultivo:62000 PASTOS PERMANENTES DE 5 O MAS AÑOS-SIN VARIEDAD Secano Ref:170000006180226 Recinto:21-057-008-00007-00002 Cultivo:62000 PASTOS PERMANENTES DE 5 O MAS AÑOS-SIN VARIEDAD Secano Ref:170000006180305 Recinto:21-057-008-00008-00002 Cultivo:62000 PASTOS PERMANENTES DE 5 O MAS AÑOS-SIN VARIEDAD Secano Ref:170000006180238 Recinto:21-057-008-00009-00001 Cultivo:62000 PASTOS PERMANENTES DE 5 O MAS AÑOS-SIN VARIEDAD Secano Ref:170000006180239 Recinto:21-057-008-00009-00002 Cultivo:62000 PASTOS PERMANENTES DE 5 O MAS AÑOS-SIN VARIEDAD Secano Ref:170000006180228 Recinto:21-057-008-00009-00003 Cultivo:62000 PASTOS PERMANENTES DE 5 O MAS AÑOS-SIN VARIEDAD Secano Ref:170000006180299 Recinto:21-057-008-00009-00004 Cultivo:62000 PASTOS PERMANENTES DE 5 O MAS AÑOS-SIN VARIEDAD Secano Ref:170000006180242 Recinto:21-057-008-00009-00017 Cultivo:62000 PASTOS PERMANENTES DE 5 O MAS AÑOS-SIN VARIEDAD Secano Ref:-76663 Recinto:21-057-008-00009-00018 Cultivo:62000 PASTOS PERMANENTES DE 5 O MAS AÑOS-SIN VARIEDAD Secano Ref:170000006180240 Recinto:21-057-008-00023-00001 Cultivo:62000 PASTOS PERMANENTES DE 5 O MAS AÑOS-SIN VARIEDAD Secano Ref:170000006180233 Recinto:21-057-008-00024-00001 Cultivo:62000 PASTOS PERMANENTES DE 5 O MAS AÑOS-SIN VARIEDAD Secano Ref:170000006180235 Recinto:21-058-016-00003-00001 Cultivo:62000 PASTOS PERMANENTES DE 5 O MAS AÑOS-SIN VARIEDAD Secano Ref:170000006180225 Recinto:21-058-016-00006-00015 Cultivo:62000 PASTOS PERMANENTES DE 5 O MAS AÑOS-SIN VARIEDAD Secano Ref:170000006180294 Recinto:21-058-016-00010-00008 Cultivo:62000 PASTOS PERMANENTES DE 5 O MAS AÑOS-SIN VARIEDAD Secano Ref:170000006180295 Recinto:21-058-016-00010-00056 Cultivo:62000 PASTOS PERMANENTES DE 5 O MAS AÑOS-SIN VARIEDAD Secano Ref:170000006180229 Recinto:21-058-016-00010-00060 Cultivo:62000 PASTOS PERMANENTES DE 5 O MAS AÑOS-SIN VARIEDAD Secano Ref:170000006180297 Recinto:21-058-016-00011-00003 Cultivo:62000 PASTOS PERMANENTES DE 5 O MAS AÑOS-SIN VARIEDAD Secano Ref:170000006180230 Recinto:21-058-016-00011-00006 Cultivo:62000 PASTOS PERMANENTES DE 5 O MAS AÑOS-SIN VARIEDAD Secano Ref:170000006180241 Recinto:21-058-016-00011-00007 Cultivo:62000 PASTOS PERMANENTES DE 5 O MAS AÑOS-SIN VARIEDAD Secano Ref:170000006180298 Recinto:21-058-016-00011-00008 Cultivo:62000 PASTOS PERMANENTES DE 5 O MAS AÑOS-SIN VARIEDAD Secano Ref:170000006180243 Recinto:21-058-016-00011-00009 Cultivo:62000 PASTOS PERMANENTES DE 5 O MAS AÑOS-SIN VARIEDAD Secano Ref:170000006180237 Recinto:21-058-016-00011-00010 Cultivo:62000 PASTOS PERMANENTES DE 5 O MAS AÑOS-SIN VARIEDAD Secano Ref:170000006180306 Recinto:21-058-016-00011-00011 Cultivo:62000 PASTOS PERMANENTES DE 5 O MAS AÑOS-SIN VARIEDAD Secano Ref:170000006180244 Recinto:21-058-016-00011-00012 Cultivo:62000 PASTOS PERMANENTES DE 5 O MAS AÑOS-SIN VARIEDAD Secano Ref:170000006180302 Recinto:21-058-016-00011-00013 Cultivo:62000 PASTOS PERMANENTES DE 5 O MAS AÑOS-SIN VARIEDAD Secano Ref:170000006180304 Recinto:21-058-016-00011-00014 Cultivo:62000 PASTOS PERMANENTES DE 5 O MAS AÑOS-SIN VARIEDAD Secano Ref:170000006180234 Recinto:21-058-016-00011-00015 Cultivo:62000 PASTOS PERMANENTES DE 5 O MAS AÑOS-SIN VARIEDAD Secano Ref:170000006180296 Recinto:21-058-016-00011-00016 Cultivo:62000 PASTOS PERMANENTES DE 5 O MAS AÑOS-SIN VARIEDAD Secano Ref:170000006180291 Recinto:21-058-016-00011-00018 Cultivo:62000 PASTOS PERMANENTES DE 5 O MAS AÑOS-SIN VARIEDAD Secano Ref:170000006180289 Recinto:21-058-016-00011-00019 Cultivo:62000 PASTOS PERMANENTES DE 5 O MAS AÑOS-SIN VARIEDAD Secano Ref:170000006180293 Recinto:21-058-016-00011-00022 Cultivo:62000 PASTOS PERMANENTES DE 5 O MAS AÑOS-SIN VARIEDAD Secano

(1) Superficie declarada admisible ajustada con la superficie comprometida.
(2) Factor de penalización valorando el alcance para el tipo de compromiso.

Puede verificar la integridad de una copia de este documento mediante la lectura del código QR adjunto o mediante el acceso a la dirección <https://ws050.juntadeandalucia.es/verificarFirma> indicando el código de VERIFICACIÓN

FIRMADO POR	RAQUEL MARIA ESPIN CRESPO	18/12/2024	
VERIFICACIÓN	Pk2jmBDMDBSWPSC42MTUWFP24ALUB4	PÁG. 1457/2078	

**INCIDENCIAS****INCIDENCIA DESCRIPCIÓN**

	Ref:170000006180292 Recinto:21-058-016-00011-00023 Cultivo:62000 PASTOS PERMANENTES DE 5 O MAS AÑOS-SIN VARIEDAD Secano
	Ref:170000006180224 Recinto:21-058-016-00011-00026 Cultivo:62000 PASTOS PERMANENTES DE 5 O MAS AÑOS-SIN VARIEDAD Secano
	Ref:170000006180219 Recinto:21-058-017-00004-00001 Cultivo:62000 PASTOS PERMANENTES DE 5 O MAS AÑOS-SIN VARIEDAD Secano
	Ref:170000006180220 Recinto:21-058-017-00004-00004 Cultivo:62000 PASTOS PERMANENTES DE 5 O MAS AÑOS-SIN VARIEDAD Secano
	Ref:-1129343 Recinto:21-058-017-00004-00006 Cultivo:62000 PASTOS PERMANENTES DE 5 O MAS AÑOS-SIN VARIEDAD Secano
100424	Solicita recinto que no está comprometido para la operación.
	Ref:170000006180221 Recinto:21-057-008-00003-00001 Cultivo:62000 PASTOS PERMANENTES DE 5 O MAS AÑOS-SIN VARIEDAD Secano
	Ref:170000006180227 Recinto:21-057-008-00004-00001 Cultivo:62000 PASTOS PERMANENTES DE 5 O MAS AÑOS-SIN VARIEDAD Secano
	Ref:170000006180231 Recinto:21-057-008-00005-00001 Cultivo:62000 PASTOS PERMANENTES DE 5 O MAS AÑOS-SIN VARIEDAD Secano
	Ref:170000006180226 Recinto:21-057-008-00007-00002 Cultivo:62000 PASTOS PERMANENTES DE 5 O MAS AÑOS-SIN VARIEDAD Secano
	Ref:170000006180305 Recinto:21-057-008-00008-00002 Cultivo:62000 PASTOS PERMANENTES DE 5 O MAS AÑOS-SIN VARIEDAD Secano
	Ref:170000006180238 Recinto:21-057-008-00009-00001 Cultivo:62000 PASTOS PERMANENTES DE 5 O MAS AÑOS-SIN VARIEDAD Secano
	Ref:170000006180239 Recinto:21-057-008-00009-00002 Cultivo:62000 PASTOS PERMANENTES DE 5 O MAS AÑOS-SIN VARIEDAD Secano
	Ref:170000006180228 Recinto:21-057-008-00009-00003 Cultivo:62000 PASTOS PERMANENTES DE 5 O MAS AÑOS-SIN VARIEDAD Secano
	Ref:170000006180299 Recinto:21-057-008-00009-00004 Cultivo:62000 PASTOS PERMANENTES DE 5 O MAS AÑOS-SIN VARIEDAD Secano
	Ref:170000006180242 Recinto:21-057-008-00009-00017 Cultivo:62000 PASTOS PERMANENTES DE 5 O MAS AÑOS-SIN VARIEDAD Secano
	Ref:-76663 Recinto:21-057-008-00009-00018 Cultivo:62000 PASTOS PERMANENTES DE 5 O MAS AÑOS-SIN VARIEDAD Secano
	Ref:170000006180240 Recinto:21-057-008-00023-00001 Cultivo:62000 PASTOS PERMANENTES DE 5 O MAS AÑOS-SIN VARIEDAD Secano
	Ref:170000006180233 Recinto:21-057-008-00024-00001 Cultivo:62000 PASTOS PERMANENTES DE 5 O MAS AÑOS-SIN VARIEDAD Secano
	Ref:170000006180235 Recinto:21-058-016-00003-00001 Cultivo:62000 PASTOS PERMANENTES DE 5 O MAS AÑOS-SIN VARIEDAD Secano
	Ref:170000006180225 Recinto:21-058-016-00006-00015 Cultivo:62000 PASTOS PERMANENTES DE 5 O MAS AÑOS-SIN VARIEDAD Secano
	Ref:170000006180294 Recinto:21-058-016-00010-00008 Cultivo:62000 PASTOS PERMANENTES DE 5 O MAS AÑOS-SIN VARIEDAD Secano
	Ref:170000006180295 Recinto:21-058-016-00010-00056 Cultivo:62000 PASTOS PERMANENTES DE 5 O MAS AÑOS-SIN VARIEDAD Secano
	Ref:170000006180229 Recinto:21-058-016-00010-00060 Cultivo:62000 PASTOS PERMANENTES DE 5 O MAS AÑOS-SIN VARIEDAD Secano
	Ref:170000006180297 Recinto:21-058-016-00011-00003 Cultivo:62000 PASTOS PERMANENTES DE 5 O MAS AÑOS-SIN VARIEDAD Secano
	Ref:170000006180230 Recinto:21-058-016-00011-00006 Cultivo:62000 PASTOS PERMANENTES DE 5 O MAS AÑOS-SIN VARIEDAD Secano
	Ref:170000006180241 Recinto:21-058-016-00011-00007 Cultivo:62000 PASTOS PERMANENTES DE 5 O MAS AÑOS-SIN VARIEDAD Secano
	Ref:170000006180298 Recinto:21-058-016-00011-00008 Cultivo:62000 PASTOS PERMANENTES DE 5 O MAS AÑOS-SIN VARIEDAD Secano
	Ref:170000006180243 Recinto:21-058-016-00011-00009 Cultivo:62000 PASTOS PERMANENTES DE 5 O MAS AÑOS-SIN VARIEDAD Secano
	Ref:170000006180237 Recinto:21-058-016-00011-00010 Cultivo:62000 PASTOS PERMANENTES DE 5 O MAS AÑOS-SIN VARIEDAD Secano
	Ref:170000006180306 Recinto:21-058-016-00011-00011 Cultivo:62000 PASTOS PERMANENTES DE 5 O MAS AÑOS-SIN VARIEDAD Secano
	Ref:170000006180244 Recinto:21-058-016-00011-00012 Cultivo:62000 PASTOS PERMANENTES DE 5 O MAS AÑOS-SIN VARIEDAD Secano
	Ref:170000006180302 Recinto:21-058-016-00011-00013 Cultivo:62000 PASTOS PERMANENTES DE 5 O MAS AÑOS-SIN VARIEDAD Secano
	Ref:170000006180304 Recinto:21-058-016-00011-00014 Cultivo:62000 PASTOS PERMANENTES DE 5 O MAS AÑOS-SIN VARIEDAD Secano

(1) Superficie declarada admisible ajustada con la superficie comprometida.
(2) Factor de penalización valorando el alcance para el tipo de compromiso.

Puede verificar la integridad de una copia de este documento mediante la lectura del código QR adjunto o mediante el acceso a la dirección <https://ws050.juntadeandalucia.es/verificarFirma> indicando el código de VERIFICACIÓN

FIRMADO POR	RAQUEL MARIA ESPIN CRESPO	18/12/2024	
VERIFICACIÓN	Pk2jmBDMDBSWPSC42MTUWFP24ALUB4	PÁG. 1458/2078	

**INCIDENCIAS****INCIDENCIA DESCRIPCIÓN**

Ref:170000006180234 Recinto:21-058-016-00011-00015 Cultivo:62000 PASTOS PERMANENTES DE 5 O MAS AÑOS-SIN VARIEDAD Secano
 Ref:170000006180296 Recinto:21-058-016-00011-00016 Cultivo:62000 PASTOS PERMANENTES DE 5 O MAS AÑOS-SIN VARIEDAD Secano
 Ref:170000006180291 Recinto:21-058-016-00011-00018 Cultivo:62000 PASTOS PERMANENTES DE 5 O MAS AÑOS-SIN VARIEDAD Secano
 Ref:170000006180289 Recinto:21-058-016-00011-00019 Cultivo:62000 PASTOS PERMANENTES DE 5 O MAS AÑOS-SIN VARIEDAD Secano
 Ref:170000006180293 Recinto:21-058-016-00011-00022 Cultivo:62000 PASTOS PERMANENTES DE 5 O MAS AÑOS-SIN VARIEDAD Secano
 Ref:170000006180292 Recinto:21-058-016-00011-00023 Cultivo:62000 PASTOS PERMANENTES DE 5 O MAS AÑOS-SIN VARIEDAD Secano
 Ref:170000006180224 Recinto:21-058-016-00011-00026 Cultivo:62000 PASTOS PERMANENTES DE 5 O MAS AÑOS-SIN VARIEDAD Secano
 Ref:170000006180219 Recinto:21-058-017-00004-00001 Cultivo:62000 PASTOS PERMANENTES DE 5 O MAS AÑOS-SIN VARIEDAD Secano
 Ref:170000006180220 Recinto:21-058-017-00004-00004 Cultivo:62000 PASTOS PERMANENTES DE 5 O MAS AÑOS-SIN VARIEDAD Secano
 Ref:-1129343 Recinto:21-058-017-00004-00006 Cultivo:62000 PASTOS PERMANENTES DE 5 O MAS AÑOS-SIN VARIEDAD Secano

Datos considerados para el Cálculo de la Carga Ganadera mínima y máxima del expediente

Explotación	Especie	Inscrito en Sipea y Admisible	Ugm Calculada para CG Mínima	Ugm Calculada para CG Máxima
ES210570000134	BOVINA	SI	259,25	259,25
			259,25	259,25

Superficie determinada para Cálculo Carga Ganadera Mínima: 1.307,75 ha

Superficie determinada para Cálculo Carga Ganadera Máxima: 1.307,75 ha

Carga Ganadera Mínima Expediente: 0,20 ugm/ha

Carga Ganadera Máxima Expediente: 0,20 ugm/ha

Los importes del Grupo de Pago de pastos de este expediente han sido ajustados por no llegar a la carga ganadera mínima de 0,3

Recintos Determinados para el Cálculo de Garga Ganadera Mínima

REF.	REFERENCIA SIGPAC	CULTIVO	DESCRIPCIÓN CULTIVO	S/R	SUP. RESUELTA (ha)
-1129343	21-058-017-00004-00006	62000	PASTOS PERMANENTES DE 5 O MAS AÑOS-SIN VARIEDAD	S	30,29
-76663	21-057-008-00009-00018	62000	PASTOS PERMANENTES DE 5 O MAS AÑOS-SIN VARIEDAD	S	2,53
170000006180219	21-058-017-00004-00001	62000	PASTOS PERMANENTES DE 5 O MAS AÑOS-SIN VARIEDAD	S	36,52
170000006180220	21-058-017-00004-00004	62000	PASTOS PERMANENTES DE 5 O MAS AÑOS-SIN VARIEDAD	S	2,79
170000006180221	21-057-008-00003-00001	62000	PASTOS PERMANENTES DE 5 O MAS AÑOS-SIN VARIEDAD	S	191,54
170000006180224	21-058-016-00011-00026	62000	PASTOS PERMANENTES DE 5 O MAS AÑOS-SIN VARIEDAD	S	0,01
170000006180225	21-058-016-00006-00015	62000	PASTOS PERMANENTES DE 5 O MAS AÑOS-SIN VARIEDAD	S	140,21
170000006180226	21-057-008-00007-00002	62000	PASTOS PERMANENTES DE 5 O MAS AÑOS-SIN VARIEDAD	S	1,04
170000006180227	21-057-008-00004-00001	62000	PASTOS PERMANENTES DE 5 O MAS AÑOS-SIN VARIEDAD	S	10,54
170000006180228	21-057-008-00009-00003	62000	PASTOS PERMANENTES DE 5 O MAS AÑOS-SIN VARIEDAD	S	1,29
170000006180229	21-058-016-00010-00060	62000	PASTOS PERMANENTES DE 5 O MAS AÑOS-SIN VARIEDAD	S	115,88
170000006180230	21-058-016-00011-00006	62000	PASTOS PERMANENTES DE 5 O MAS AÑOS-SIN VARIEDAD	S	0,41
170000006180231	21-057-008-00005-00001	62000	PASTOS PERMANENTES DE 5 O MAS AÑOS-SIN VARIEDAD	S	176,02
170000006180232	21-057-008-00006-00003	62000	PASTOS PERMANENTES DE 5 O MAS AÑOS-SIN VARIEDAD	S	25,22
170000006180233	21-057-008-00024-00001	62000	PASTOS PERMANENTES DE 5 O MAS AÑOS-SIN VARIEDAD	S	108,64
170000006180234	21-058-016-00011-00015	62000	PASTOS PERMANENTES DE 5 O MAS AÑOS-SIN VARIEDAD	S	10,59
170000006180235	21-058-016-00003-00001	62000	PASTOS PERMANENTES DE 5 O MAS AÑOS-SIN VARIEDAD	S	9,33

(1) Superficie declarada admisible ajustada con la superficie comprometida.
 (2) Factor de penalización valorando el alcance para el tipo de compromiso.

Puede verificar la integridad de una copia de este documento mediante la lectura del código QR adjunto o mediante el acceso a la dirección <https://ws050.juntadeandalucia.es/verificarFirma> indicando el código de VERIFICACIÓN

FIRMADO POR

RAQUEL MARIA ESPIN CRESPO

18/12/2024

VERIFICACIÓN

Pk2jmBDMDBSWPSC42MTUWFP24ALUB4

PÁG. 1459/2078



**Datos considerados para el Cálculo de la Carga Ganadera mínima y máxima del expediente****Recintos Determinados para el Cálculo de Garga Ganadera Mínima**

REF.	REFERENCIA SIGPAC	CULTIVO	DESCRIPCIÓN CULTIVO	S/R	SUP.
					RESUELTA (ha)
170000006180237	21-058-016-00011-00010	62000	PASTOS PERMANENTES DE 5 O MAS AÑOS-SIN VARIEDAD	S	0,15
170000006180238	21-057-008-00009-00001	62000	PASTOS PERMANENTES DE 5 O MAS AÑOS-SIN VARIEDAD	S	192,16
170000006180239	21-057-008-00009-00002	62000	PASTOS PERMANENTES DE 5 O MAS AÑOS-SIN VARIEDAD	S	0,53
170000006180240	21-057-008-00023-00001	62000	PASTOS PERMANENTES DE 5 O MAS AÑOS-SIN VARIEDAD	S	18,94
170000006180241	21-058-016-00011-00007	62000	PASTOS PERMANENTES DE 5 O MAS AÑOS-SIN VARIEDAD	S	0,35
170000006180242	21-057-008-00009-00017	62000	PASTOS PERMANENTES DE 5 O MAS AÑOS-SIN VARIEDAD	S	0,10
170000006180243	21-058-016-00011-00009	62000	PASTOS PERMANENTES DE 5 O MAS AÑOS-SIN VARIEDAD	S	0,16
170000006180244	21-058-016-00011-00012	62000	PASTOS PERMANENTES DE 5 O MAS AÑOS-SIN VARIEDAD	S	0,17
170000006180289	21-058-016-00011-00019	62000	PASTOS PERMANENTES DE 5 O MAS AÑOS-SIN VARIEDAD	S	1,70
170000006180291	21-058-016-00011-00018	62000	PASTOS PERMANENTES DE 5 O MAS AÑOS-SIN VARIEDAD	S	1,22
170000006180292	21-058-016-00011-00023	62000	PASTOS PERMANENTES DE 5 O MAS AÑOS-SIN VARIEDAD	S	0,21
170000006180293	21-058-016-00011-00022	62000	PASTOS PERMANENTES DE 5 O MAS AÑOS-SIN VARIEDAD	S	0,01
170000006180294	21-058-016-00010-00008	62000	PASTOS PERMANENTES DE 5 O MAS AÑOS-SIN VARIEDAD	S	44,80
170000006180295	21-058-016-00010-00056	62000	PASTOS PERMANENTES DE 5 O MAS AÑOS-SIN VARIEDAD	S	80,84
170000006180296	21-058-016-00011-00016	62000	PASTOS PERMANENTES DE 5 O MAS AÑOS-SIN VARIEDAD	S	0,61
170000006180297	21-058-016-00011-00003	62000	PASTOS PERMANENTES DE 5 O MAS AÑOS-SIN VARIEDAD	S	26,16
170000006180298	21-058-016-00011-00008	62000	PASTOS PERMANENTES DE 5 O MAS AÑOS-SIN VARIEDAD	S	0,12
170000006180299	21-057-008-00009-00004	62000	PASTOS PERMANENTES DE 5 O MAS AÑOS-SIN VARIEDAD	S	4,02
170000006180301	21-057-008-00008-00001	62000	PASTOS PERMANENTES DE 5 O MAS AÑOS-SIN VARIEDAD	S	44,76
170000006180302	21-058-016-00011-00013	62000	PASTOS PERMANENTES DE 5 O MAS AÑOS-SIN VARIEDAD	S	0,20
170000006180303	21-057-008-00008-00007	62000	PASTOS PERMANENTES DE 5 O MAS AÑOS-SIN VARIEDAD	S	27,23
170000006180304	21-058-016-00011-00014	62000	PASTOS PERMANENTES DE 5 O MAS AÑOS-SIN VARIEDAD	S	0,06
170000006180305	21-057-008-00008-00002	62000	PASTOS PERMANENTES DE 5 O MAS AÑOS-SIN VARIEDAD	S	0,30
170000006180306	21-058-016-00011-00011	62000	PASTOS PERMANENTES DE 5 O MAS AÑOS-SIN VARIEDAD	S	0,10

Recintos Determinados para el Cálculo de Garga Ganadera Máxima

REF.	REFERENCIA SIGPAC	CULTIVO	DESCRIPCIÓN CULTIVO	S/R	SUP.
					RESUELTA (ha)
-1129343	21-058-017-00004-00006	62000	PASTOS PERMANENTES DE 5 O MAS AÑOS-SIN VARIEDAD	S	30,29
-76663	21-057-008-00009-00018	62000	PASTOS PERMANENTES DE 5 O MAS AÑOS-SIN VARIEDAD	S	2,53
170000006180219	21-058-017-00004-00001	62000	PASTOS PERMANENTES DE 5 O MAS AÑOS-SIN VARIEDAD	S	36,52
170000006180220	21-058-017-00004-00004	62000	PASTOS PERMANENTES DE 5 O MAS AÑOS-SIN VARIEDAD	S	2,79
170000006180221	21-057-008-00003-00001	62000	PASTOS PERMANENTES DE 5 O MAS AÑOS-SIN VARIEDAD	S	191,54
170000006180224	21-058-016-00011-00026	62000	PASTOS PERMANENTES DE 5 O MAS AÑOS-SIN VARIEDAD	S	0,01
170000006180225	21-058-016-00006-00015	62000	PASTOS PERMANENTES DE 5 O MAS AÑOS-SIN VARIEDAD	S	140,21
170000006180226	21-057-008-00007-00002	62000	PASTOS PERMANENTES DE 5 O MAS AÑOS-SIN VARIEDAD	S	1,04
170000006180227	21-057-008-00004-00001	62000	PASTOS PERMANENTES DE 5 O MAS AÑOS-SIN VARIEDAD	S	10,54

(1) Superficie declarada admisible ajustada con la superficie comprometida.
(2) Factor de penalización valorando el alcance para el tipo de compromiso.

Puede verificar la integridad de una copia de este documento mediante la lectura del código QR adjunto o mediante el acceso a la dirección <https://ws050.juntadeandalucia.es/verificarFirma> indicando el código de VERIFICACIÓN

FIRMADO POR

RAQUEL MARIA ESPIN CRESPO

18/12/2024

VERIFICACIÓN

Pk2jmBDMDBSWPSC42MTUWFP24ALUB4

PÁG. 1460/2078



**Datos considerados para el Cálculo de la Carga Ganadera mínima y máxima del expediente****Recintos Determinados para el Cálculo de Garga Ganadera Máxima**

REF.	REFERENCIA SIGPAC	CULTIVO	DESCRIPCIÓN CULTIVO	SUP.	
				S/R	RESUELTA (ha)
1700000006180228	21-057-008-00009-00003	62000	PASTOS PERMANENTES DE 5 O MAS AÑOS-SIN VARIEDAD	S	1,29
1700000006180229	21-058-016-00010-00060	62000	PASTOS PERMANENTES DE 5 O MAS AÑOS-SIN VARIEDAD	S	115,88
1700000006180230	21-058-016-00011-00006	62000	PASTOS PERMANENTES DE 5 O MAS AÑOS-SIN VARIEDAD	S	0,41
1700000006180231	21-057-008-00005-00001	62000	PASTOS PERMANENTES DE 5 O MAS AÑOS-SIN VARIEDAD	S	176,02
1700000006180232	21-057-008-00006-00003	62000	PASTOS PERMANENTES DE 5 O MAS AÑOS-SIN VARIEDAD	S	25,22
1700000006180233	21-057-008-00024-00001	62000	PASTOS PERMANENTES DE 5 O MAS AÑOS-SIN VARIEDAD	S	108,64
1700000006180234	21-058-016-00011-00015	62000	PASTOS PERMANENTES DE 5 O MAS AÑOS-SIN VARIEDAD	S	10,59
1700000006180235	21-058-016-00003-00001	62000	PASTOS PERMANENTES DE 5 O MAS AÑOS-SIN VARIEDAD	S	9,33
1700000006180237	21-058-016-00011-00010	62000	PASTOS PERMANENTES DE 5 O MAS AÑOS-SIN VARIEDAD	S	0,15
1700000006180238	21-057-008-00009-00001	62000	PASTOS PERMANENTES DE 5 O MAS AÑOS-SIN VARIEDAD	S	192,16
1700000006180239	21-057-008-00009-00002	62000	PASTOS PERMANENTES DE 5 O MAS AÑOS-SIN VARIEDAD	S	0,53
1700000006180240	21-057-008-00023-00001	62000	PASTOS PERMANENTES DE 5 O MAS AÑOS-SIN VARIEDAD	S	18,94
1700000006180241	21-058-016-00011-00007	62000	PASTOS PERMANENTES DE 5 O MAS AÑOS-SIN VARIEDAD	S	0,35
1700000006180242	21-057-008-00009-00017	62000	PASTOS PERMANENTES DE 5 O MAS AÑOS-SIN VARIEDAD	S	0,10
1700000006180243	21-058-016-00011-00009	62000	PASTOS PERMANENTES DE 5 O MAS AÑOS-SIN VARIEDAD	S	0,16
1700000006180244	21-058-016-00011-00012	62000	PASTOS PERMANENTES DE 5 O MAS AÑOS-SIN VARIEDAD	S	0,17
1700000006180289	21-058-016-00011-00019	62000	PASTOS PERMANENTES DE 5 O MAS AÑOS-SIN VARIEDAD	S	1,70
1700000006180291	21-058-016-00011-00018	62000	PASTOS PERMANENTES DE 5 O MAS AÑOS-SIN VARIEDAD	S	1,22
1700000006180292	21-058-016-00011-00023	62000	PASTOS PERMANENTES DE 5 O MAS AÑOS-SIN VARIEDAD	S	0,21
1700000006180293	21-058-016-00011-00022	62000	PASTOS PERMANENTES DE 5 O MAS AÑOS-SIN VARIEDAD	S	0,01
1700000006180294	21-058-016-00010-00008	62000	PASTOS PERMANENTES DE 5 O MAS AÑOS-SIN VARIEDAD	S	44,80
1700000006180295	21-058-016-00010-00056	62000	PASTOS PERMANENTES DE 5 O MAS AÑOS-SIN VARIEDAD	S	80,84
1700000006180296	21-058-016-00011-00016	62000	PASTOS PERMANENTES DE 5 O MAS AÑOS-SIN VARIEDAD	S	0,61
1700000006180297	21-058-016-00011-00003	62000	PASTOS PERMANENTES DE 5 O MAS AÑOS-SIN VARIEDAD	S	26,16
1700000006180298	21-058-016-00011-00008	62000	PASTOS PERMANENTES DE 5 O MAS AÑOS-SIN VARIEDAD	S	0,12
1700000006180299	21-057-008-00009-00004	62000	PASTOS PERMANENTES DE 5 O MAS AÑOS-SIN VARIEDAD	S	4,02
1700000006180301	21-057-008-00008-00001	62000	PASTOS PERMANENTES DE 5 O MAS AÑOS-SIN VARIEDAD	S	44,76
1700000006180302	21-058-016-00011-00013	62000	PASTOS PERMANENTES DE 5 O MAS AÑOS-SIN VARIEDAD	S	0,20
1700000006180303	21-057-008-00008-00007	62000	PASTOS PERMANENTES DE 5 O MAS AÑOS-SIN VARIEDAD	S	27,23
1700000006180304	21-058-016-00011-00014	62000	PASTOS PERMANENTES DE 5 O MAS AÑOS-SIN VARIEDAD	S	0,06
1700000006180305	21-057-008-00008-00002	62000	PASTOS PERMANENTES DE 5 O MAS AÑOS-SIN VARIEDAD	S	0,30
1700000006180306	21-058-016-00011-00011	62000	PASTOS PERMANENTES DE 5 O MAS AÑOS-SIN VARIEDAD	S	0,10

(1) Superficie declarada admisible ajustada con la superficie comprometida.
(2) Factor de penalización valorando el alcance para el tipo de compromiso.

Puede verificar la integridad de una copia de este documento mediante la lectura del código QR adjunto o mediante el acceso a la dirección <https://ws050.juntadeandalucia.es/verificarFirma> indicando el código de VERIFICACIÓN

FIRMADO POR	RAQUEL MARIA ESPIN CRESPO	18/12/2024	
VERIFICACIÓN	Pk2jmBDMDBSWPSC42MTUWFP24ALUB4	PÁG. 1461/2078	

**APELLIDOS Y NOMBRE / RAZÓN SOCIAL**

PECELLIN ORTEGA RAFAEL

NIF
***3882*EXPEDIENTE
1077471ANUALIDAD
DE PAGO
1ª**IMPORTE POR ANUALIDAD**

	2023	2024	2025	2026	2027
IMPORTE MÁXIMO SUBVENCIONABLE	2.486,87 €	2.486,87 €	2.486,87 €	2.486,87 €	2.486,87 €
IMPORTE MEDIO DE TRANSFERENCIA (€/ha)	247,20 €	247,20 €	247,20 €	247,20 €	247,20 €

RESUMEN DE UNIDADES

Cód	GRUPO DE PAGO	Sup. Dec. Admisible (ha)	Sup. Comprometida (ha)	Sup. ajustada compromiso (1) (ha)	% sobredec.	Sup. Resuelta (ha)	Importe Declarado	Importe Topado	Importe Resuelto	Importe tras sobredec.
429	OLIVAR	9,18		9,18	0,00	9,18	2.275,72	2.275,72	2.275,72	2.275,72
431	VIÑEDO	0,88		0,88	0,00	0,88	211,15	211,15	211,15	211,15
TOTAL		10,06	10,06	10,06		10,06	2.486,87	2.486,87	2.486,87	2.486,87

APLICACIÓN DE REDUCCIONES Y PENALIZACIONES

GRUPO DE PAGO	Importe Calculado	Importe prereduc.	Criterios de subvencionabilidad y compromisos	Presentación tardía	Omisión declaración	Condicionidad	IMPORTE (Euros) RESUELTO
OLIVAR	2.275,72	2.275,72	0,00	0,00	0,00	0,00	2.275,72
VIÑEDO	211,15	211,15	0,00	0,00	0,00	0,00	211,15
TOTAL	2.486,87	2.486,87					2.486,87

RESUMEN DE PAGOS

	RESUELTO	FEADER	MAPA	CAPADR
OLIVAR - Pago realizado	2.275,72 €	1.934,36 €	223,25 €	118,11 €
VIÑEDO - Pago realizado	211,15 €	179,48 €	20,71 €	10,96 €
TOTAL	2.486,87 €	2.113,84 €	243,96 €	129,07 €

RECINTOS RESUELTOS

REE	REFERENCIA SIGPAC	CULTIVO DESCRIPCIÓN CULTIVO	S/R G.PAGO	PEND. MEDIA (%)	SUP. DEC. ADMISIBLE (ha)	SUP. COMPROM. (ha)	SUP. AJUSTADA COMPROM. (1) (ha)	SUP. CONV. SIGPAC (ha)	SUP. CERTIF. (ha)	SUP. CAMPO (ha)	SUP. CAMPO DETER. CULT. DECLARADO (ha)	SUP. DEC. REDUCIDA (ha)	SUP. RESUELTA (ha)
-705330	21-016-013-00103-005	101007 OLIVAR-MANZANILLA	S	429	15,90	1,12	1,12	1,12	2,18			1,12	1,12
-705329	21-016-013-00103-009	101007 OLIVAR-MANZANILLA	S	429	32,50	3,02	3,02	3,02	3,02			3,02	3,02
1700000003526069	21-016-013-00100-006	101007 OLIVAR-MANZANILLA	S	429	29,60	4,63	4,63	4,63	4,63			4,63	4,63
1700000003526070	21-016-013-00100-005	101007 OLIVAR-MANZANILLA	S	429	23,40	0,41	0,41	0,41	0,41			0,41	0,41
-705328	21-016-013-00103-004	102000 VIÑEDO VINIFICACIÓN-SIN VARIEDAD	S	431	15,60	0,88	0,88	0,88	0,88			0,88	0,88

INCIDENCIAS**INCIDENCIA DESCRIPCIÓN**

- 100420 Expediente que declara recintos pertenecientes al grupo de pago de Pastos que no tiene explotaciones ganaderas válidas para la Operación.
- 100424 Solicita recinto que no está comprometido para la operación.
Ref:1700000003526067 Recinto:21-016-013-00100-00001 Cultivo:62000 PASTOS PERMANENTES DE 5 O MAS AÑOS-SIN VARIEDAD Secano
Ref:1700000003526073 Recinto:21-016-013-00103-00010 Cultivo:62000 PASTOS PERMANENTES DE 5 O MAS AÑOS-SIN VARIEDAD Secano
- 100427 Recinto no admisible por estar asociado a una explotación intensiva en SIGGAN o que no pertenece al titular del expediente (Artículo 10 de la Orden de 28 de marzo de 2023).
Ref:1700000003526067 Recinto:21-016-013-00100-00001 Cultivo:62000 PASTOS PERMANENTES DE 5 O MAS AÑOS-SIN VARIEDAD Secano Explotación:ES210160000264
Ref:1700000003526073 Recinto:21-016-013-00103-00010 Cultivo:62000 PASTOS PERMANENTES DE 5 O MAS AÑOS-SIN VARIEDAD Secano Explotación:ES210160000264

(1) Superficie declarada admisible ajustada con la superficie comprometida.
(2) Factor de penalización valorando el alcance para el tipo de compromiso.

Puede verificar la integridad de una copia de este documento mediante la lectura del código QR adjunto o mediante el acceso a la dirección <https://ws050.juntadeandalucia.es/verificarFirma> indicando el código de VERIFICACIÓN

FIRMADO POR	RAQUEL MARIA ESPIN CRESPO	18/12/2024
VERIFICACIÓN	Pk2jmBDMDBSWPSC42MTUWFP24ALUB4	PÁG. 1462/2078





APELLIDOS Y NOMBRE / RAZÓN SOCIAL

PEDRAZA BANDO MANUEL

NIF

***8536*

EXPEDIENTE

1043818

ANUALIDAD DE PAGO

1ª

IMPORTE POR ANUALIDAD

	2023	2024	2025	2026	2027
IMPORTE MÁXIMO SUBVENCIONABLE	1.998,07 €	1.998,07 €	1.998,07 €	1.998,07 €	1.998,07 €
IMPORTE MEDIO DE TRANSFERENCIA (€/ha)	247,90 €	247,90 €	247,90 €	247,90 €	247,90 €

RESUMEN DE UNIDADES

Cód	GRUPO DE PAGO	Sup. Dec. Admisible (ha)	Sup. Comprometida (ha)	Sup. ajustada compromiso (1) (ha)	% sobredec.	Sup. Resuelta (ha)	Importe Declarado	Importe Topado	Importe Resuelto	Importe tras sobredec.
429	OLIVAR	8,06		8,06	0,00	8,06	1.998,07	1.998,07	1.998,07	1.998,07
TOTAL		8,06	8,06	8,06		8,06	1.998,07	1.998,07	1.998,07	1.998,07

APLICACIÓN DE REDUCCIONES Y PENALIZACIONES

GRUPO DE PAGO	Importe Calculado	Importe prerreduc.	Criterios de subvencionabilidad y compromisos	Presentación tardía	Omisión declaración	Condicionalidad	IMPORTE (Euros) RESUELTO
OLIVAR	1.998,07	1.998,07	0,00	0,00	0,00	0,00	1.998,07
TOTAL	1.998,07	1.998,07					1.998,07

RESUMEN DE PAGOS

IMPORTE (Euros)

	RESUELTO	FEADER	MAPA	CAPADR
OLIVAR - Pago realizado	1.998,07 €	1.698,36 €	196,01 €	103,70 €

RECINTOS RESUELTOS

REF.	REFERENCIA SIGPAC	CULTIVO DESCRIPCIÓN CULTIVO	S/R G.PAGO	PEND. MEDIA (%)	SUP. ADMISIBLE (ha)	SUP. COMPROM. (ha)	SUP. AJUSTADA COMPROM. (1) (ha)	SUP. CONY. SIGPAC (ha)	SUP. CERTIE (ha)	SUP. CAMPO (ha)	SUP. CAMPO DETER. CULT. DECLARADO (ha)	SUP. DEC. REDUCIDA (ha)	SUP. RESUELTO (ha)
-879666	21-069-011-00028-003	101003 OLIVAR-ARBEQUINA	S 429	20,10	0,01	0,01	0,01	0,01	0,01			0,01	0,01
-66347	21-069-013-00223-001	101003 OLIVAR-ARBEQUINA	S 429	4,50	0,21	0,21	0,21	0,21	0,21			0,21	0,21
5208887	21-069-011-00028-001	101003 OLIVAR-ARBEQUINA	S 429	6,70	0,10	0,10	0,10	0,10	0,10			0,10	0,10
1700000005832427	21-069-011-00029-002	101003 OLIVAR-ARBEQUINA	S 429	9,90	0,08	0,08	0,08	0,08	0,08			0,08	0,08
1700000005832428	21-069-011-00035-008	101003 OLIVAR-ARBEQUINA	S 429	9,90	0,07	0,07	0,07	0,07	0,07			0,07	0,07
1700000005832429	21-069-013-00180-003	101003 OLIVAR-ARBEQUINA	S 429	4,40	0,14	0,14	0,14	0,14	0,14			0,14	0,14
1700000005832430	21-069-013-00181-001	101003 OLIVAR-ARBEQUINA	S 429	5,70	0,34	0,34	0,34	0,34	0,34			0,34	0,34
1700000005832431	21-069-013-00184-003	101003 OLIVAR-ARBEQUINA	S 429	6,40	0,25	0,25	0,25	0,25	0,25			0,25	0,25
1700000005832432	21-069-013-00185-001	101003 OLIVAR-ARBEQUINA	S 429	5,40	0,27	0,27	0,27	0,27	0,27			0,27	0,27
1700000005832433	21-069-013-00188-001	101003 OLIVAR-ARBEQUINA	S 429	4,90	0,34	0,34	0,34	0,34	0,34			0,34	0,34
1700000005832434	21-069-013-00189-001	101003 OLIVAR-ARBEQUINA	S 429	5,20	0,15	0,15	0,15	0,15	0,15			0,15	0,15
1700000005832435	21-069-013-00190-001	101003 OLIVAR-ARBEQUINA	S 429	5,30	0,22	0,22	0,22	0,22	0,22			0,22	0,22
1700000005832436	21-069-013-00193-001	101003 OLIVAR-ARBEQUINA	S 429	6,60	0,43	0,43	0,43	0,43	0,43			0,43	0,43
1700000005832437	21-069-013-00194-003	101003 OLIVAR-ARBEQUINA	S 429	6,90	0,07	0,07	0,07	0,07	0,07			0,07	0,07
1700000005832438	21-069-013-00213-002	101003 OLIVAR-ARBEQUINA	S 429	7,40	0,20	0,20	0,20	0,20	0,20			0,20	0,20
1700000005832439	21-069-013-00214-001	101003 OLIVAR-ARBEQUINA	S 429	8,90	0,33	0,33	0,33	0,33	0,33			0,33	0,33
1700000005832440	21-069-013-00215-001	101003 OLIVAR-ARBEQUINA	S 429	4,90	0,28	0,28	0,28	0,28	0,28			0,28	0,28
1700000005832442	21-069-013-00220-001	101003 OLIVAR-ARBEQUINA	S 429	3,30	0,09	0,09	0,09	0,09	0,09			0,09	0,09
1700000005832443	21-069-011-00034-002	101003 OLIVAR-ARBEQUINA	S 429	10,00	0,66	0,66	0,66	0,66	0,66			0,66	0,66
1700000005832444	21-069-013-00183-001	101003 OLIVAR-ARBEQUINA	S 429	3,90	0,29	0,29	0,29	0,29	0,29			0,29	0,29
1700000005832445	21-069-013-00186-001	101003 OLIVAR-ARBEQUINA	S 429	4,50	0,25	0,25	0,25	0,25	0,25			0,25	0,25
1700000005832450	21-069-013-00191-001	101003 OLIVAR-ARBEQUINA	S 429	5,20	0,26	0,26	0,26	0,26	0,26			0,26	0,26
1700000005832451	21-069-013-00192-001	101003 OLIVAR-ARBEQUINA	S 429	6,70	0,19	0,19	0,19	0,19	0,19			0,19	0,19
1700000005832452	21-069-013-00194-002	101003 OLIVAR-ARBEQUINA	S 429	11,90	0,02	0,02	0,02	0,02	0,02			0,02	0,02
1700000005832454	21-069-013-00210-002	101003 OLIVAR-ARBEQUINA	S 429	13,50	0,16	0,16	0,16	0,16	0,16			0,16	0,16
1700000005832455	21-069-013-00211-001	101003 OLIVAR-ARBEQUINA	S 429	15,40	0,16	0,16	0,16	0,16	0,16			0,16	0,16
1700000005832456	21-069-013-00212-006	101003 OLIVAR-ARBEQUINA	S 429	9,20	0,21	0,21	0,21	0,21	0,21			0,21	0,21
1700000005832457	21-069-013-00213-004	101003 OLIVAR-ARBEQUINA	S 429	6,90	0,06	0,06	0,06	0,06	0,06			0,06	0,06
1700000005832466	21-069-013-00199-001	101003 OLIVAR-ARBEQUINA	S 429	3,80	0,80	0,80	0,80	0,80	0,80			0,80	0,80
1700000005832467	21-069-013-00201-003	101003 OLIVAR-ARBEQUINA	S 429	5,20	0,08	0,08	0,08	0,08	0,08			0,08	0,08
1700000005832468	21-069-013-00200-001	101003 OLIVAR-ARBEQUINA	S 429	2,30	0,68	0,68	0,68	0,68	0,68			0,68	0,68
1700000005832469	21-069-013-00202-001	101003 OLIVAR-ARBEQUINA	S 429	2,80	0,56	0,56	0,56	0,56	0,56			0,56	0,56
1700000005832470	21-069-013-00204-002	101003 OLIVAR-ARBEQUINA	S 429	2,90	0,10	0,10	0,10	0,10	0,10			0,10	0,10

(1) Superficie declarada admisible ajustada con la superficie comprometida.
 (2) Factor de penalización valorando el alcance para el tipo de compromiso.

Puede verificar la integridad de una copia de este documento mediante la lectura del código QR adjunto o mediante el acceso a la dirección <https://ws050.juntadeandalucia.es/verificarFirma> indicando el código de VERIFICACIÓN

FIRMADO POR

RAQUEL MARIA ESPIN CRESPO

18/12/2024

VERIFICACIÓN

Pk2jmBDMDBSWPSC42MTUWFP24ALUB4

PÁG. 1463/2078





INCIDENCIAS

INCIDENCIA DESCRIPCIÓN

100424 Solicita recinto que no está comprometido para la operación.
Ref:4629090 Recinto:21-069-013-00209-00006 Cultivo:101003 OLIVAR-ARBEQUINA Secano

(1) Superficie declarada admisible ajustada con la superficie comprometida.
(2) Factor de penalización valorando el alcance para el tipo de compromiso.

Puede verificar la integridad de una copia de este documento mediante la lectura del código QR adjunto o mediante el acceso a la dirección <https://ws050.juntadeandalucia.es/verificarFirma> indicando el código de VERIFICACIÓN

FIRMADO POR	RAQUEL MARIA ESPIN CRESPO	18/12/2024
VERIFICACIÓN	Pk2jmBDMDBSWPSC42MTUWFP24ALUB4	PÁG. 1464/2078



**APELLIDOS Y NOMBRE / RAZÓN SOCIAL**

PEREZ BARRERO JOSE ANTONIO

NIF

***5609*

EXPEDIENTE

1007215

ANUALIDAD DE PAGO

1ª

IMPORTES POR ANUALIDAD

	2023	2024	2025	2026	2027
IMPORTE MÁXIMO SUBVENCIONABLE	845,34 €	845,34 €	845,34 €	845,34 €	845,34 €
IMPORTE MEDIO DE TRANSFERENCIA (€/ha)	247,90 €	247,90 €	247,90 €	247,90 €	247,90 €

RESUMEN DE UNIDADES

Cód	GRUPO DE PAGO	Sup. Dec. Admisible (ha)	Sup. Comprometida (ha)	Sup. ajustada compromiso (1) (ha)	% sobredec.	Sup. Resuelta (ha)	Importe Declarado	Importe Topado	Importe Resuelto	Importe tras sobredec.
429	OLIVAR	3,41		3,41	0,00	3,41	845,34	845,34	845,34	845,34
TOTAL		3,41	3,41	3,41		3,41	845,34	845,34	845,34	845,34

APLICACIÓN DE REDUCCIONES Y PENALIZACIONES

GRUPO DE PAGO	Importe Calculado	Importe prereduc.	Criterios de subvencionabilidad y compromisos	Presentación tardía	Omisión declaración	Condicionalidad	IMPORTE (Euros) RESUELTO
OLIVAR	845,34	845,34	0,00	0,00	0,00	0,00	845,34
TOTAL	845,34	845,34					845,34

RESUMEN DE PAGOS**IMPORTE (Euros)**

	RESUELTO	FEADER	MAPA	CAPADR
OLIVAR - Pago realizado	845,34 €	718,54 €	82,93 €	43,87 €

RECINTOS RESUELTOS

REF.	REFERENCIA SIGPAC	CULTIVO	DESCRIPCIÓN CULTIVO	S/R	G.PAGO	PEND. MEDIA (%)	SUP. DEC. ADMISIBLE (ha)	SUP. COMPROM. (ha)	SUP. AJUSTADA COMPR.(1) (ha)	SUP. CONY. SIGPAC (ha)	SUP. CERTIE (ha)	SUP. CAMPO (ha)	SUP. CAMPO DETER. CULT. DECLARADO (ha)	SUP. DEC. REDUCIDA (ha)	SUP. RESUELTA (ha)
170000004471487	21-078-030-00102-003	101216	OLIVAR-MANZANILLA DE HUELVA	S	429	16,70	3,41	3,41	3,41		3,41			3,41	3,41

(1) Superficie declarada admisible ajustada con la superficie comprometida.
(2) Factor de penalización valorando el alcance para el tipo de compromiso.

Puede verificar la integridad de una copia de este documento mediante la lectura del código QR adjunto o mediante el acceso a la dirección <https://ws050.juntadeandalucia.es/verificarFirma> indicando el código de VERIFICACIÓN

FIRMADO POR

RAQUEL MARIA ESPIN CRESPO

18/12/2024

VERIFICACIÓN

Pk2jmBDMDBSWPSC42MTUWFP24ALUB4

PÁG. 1465/2078



**APELLIDOS Y NOMBRE / RAZÓN SOCIAL**

PEREZ BARROSO MARIA JOSE

NIF

****4051*

EXPEDIENTE

1211615

ANUALIDAD DE PAGO

1ª

IMPORTE POR ANUALIDAD

	2023	2024	2025	2026	2027
IMPORTE MÁXIMO SUBVENCIONABLE	6.872,72 €	6.872,72 €	6.872,72 €	6.872,72 €	6.872,72 €
IMPORTE MEDIO DE TRANSFERENCIA (€/ha)	88,26 €	88,26 €	88,26 €	88,26 €	88,26 €

RESUMEN DE UNIDADES

Cód	GRUPO DE PAGO	Sup. Dec. Admisible (ha)	Sup. Comprometida (ha)	Sup. ajustada compromiso (1) (ha)	% sobredec.	Sup. Resuelta (ha)	Importe Declarado	Importe Topado	Importe Resuelto	Importe tras sobredec.
428	PASTOS ASOCIADOS A GANADERÍA ECOLÓGICA	194,41		75,00	0,00	75,00	6.161,25	6.161,25	6.161,25	6.161,25
429	OLIVAR	2,87		2,87	0,00	2,87	711,47	711,47	711,47	711,47
TOTAL		197,28	77,87	77,87		77,87	6.872,72	6.872,72	6.872,72	6.872,72

APLICACIÓN DE REDUCCIONES Y PENALIZACIONES

GRUPO DE PAGO	Importe Calculado	Importe prereduc.	Criterios de subvencionabilidad y compromisos	Presentación tardía	Omisión declaración	Condicionabilidad	IMPORTE (Euros) RESUELTO
OLIVAR	711,47	711,47	0,00	0,00	0,00	0,00	711,47
PASTOS ASOCIADOS A GANADERÍA	6.161,25	6.161,25	0,00	0,00	0,00	0,00	6.161,25
TOTAL	6.872,72	6.872,72					6.872,72

RESUMEN DE PAGOS

	IMPORTE (Euros)			
	RESUELTO	FEADER	MAPA	CAPADR
OLIVAR - Pago realizado	711,47 €	604,75 €	69,80 €	36,92 €
PASTOS ASOCIADOS A GANADERÍA ECOLÓGICA - Pago realizado	6.161,25 €	5.237,06 €	604,42 €	319,77 €
TOTAL	6.872,72 €	5.841,81 €	674,22 €	356,69 €

(1) Superficie declarada admisible ajustada con la superficie comprometida.
(2) Factor de penalización valorando el alcance para el tipo de compromiso.

Puede verificar la integridad de una copia de este documento mediante la lectura del código QR adjunto o mediante el acceso a la dirección <https://ws050.juntadeandalucia.es/verificarFirma> indicando el código de VERIFICACIÓN

FIRMADO POR

RAQUEL MARIA ESPIN CRESPO

18/12/2024

VERIFICACIÓN

Pk2jmBDMDBSWPSC42MTUWFP24ALUB4

PÁG. 1466/2078



**RECINTOS RESUELTOS**

REF.	REFERENCIA SIGPAC	CULTIVO DESCRIPCIÓN CULTIVO	S/R	G.PAGO	PEND. MEDIA (%)	SUP. ADMISIBLE (ha)	SUP. COMPROM. (ha)	SUP. AJUSTADA COMPR.(1) (ha)	SUP. CONV. SIGPAC (ha)	SUP. CERTIF. (ha)	SUP. CAMPO (ha)	SUP. CAMPO DETER. CULT. DECLARADO (ha)	SUP. DEC. REDUCIDA (ha)	SUP. RESUELTA (ha)
-439489	21-028-013-00057-009	62000 PASTOS PERMANENTES DE 5 O MAS AÑOS-SIN VARIEDAD	S	428	16,60	5,45	5,45	5,45		5,45			5,45	5,45
4579225	21-028-013-00057-005	62000 PASTOS PERMANENTES DE 5 O MAS AÑOS-SIN VARIEDAD	S	428	13,50	4,44	4,44	4,44		6,83			4,44	4,44
5086926	21-031-002-00443-001	62000 PASTOS PERMANENTES DE 5 O MAS AÑOS-SIN VARIEDAD	S	428	16,80	0,44	0,44	0,44		0,44			0,44	0,44
5086927	21-031-002-00443-002	62000 PASTOS PERMANENTES DE 5 O MAS AÑOS-SIN VARIEDAD	S	428	8,70	0,22	0,22	0,22		0,22			0,22	0,22
5086928	21-031-002-00443-003	62000 PASTOS PERMANENTES DE 5 O MAS AÑOS-SIN VARIEDAD	S	428	19,80	0,03	0,03	0,03		0,03			0,03	0,03
5086929	21-031-002-00443-004	62000 PASTOS PERMANENTES DE 5 O MAS AÑOS-SIN VARIEDAD	S	428	17,90	0,04	0,04	0,04		0,04			0,04	0,04
5086974	21-031-002-00444-001	62000 PASTOS PERMANENTES DE 5 O MAS AÑOS-SIN VARIEDAD	S	428	21,90	10,17	10,17	10,17		11,97			10,17	10,17
5086975	21-031-002-00444-002	62000 PASTOS PERMANENTES DE 5 O MAS AÑOS-SIN VARIEDAD	S	428	26,40	0,05	0,05	0,05		0,06			0,05	0,05
5086976	21-031-002-00444-003	62000 PASTOS PERMANENTES DE 5 O MAS AÑOS-SIN VARIEDAD	S	428	24,80	0,07	0,07	0,07		0,08			0,07	0,07
5086977	21-031-002-00444-004	62000 PASTOS PERMANENTES DE 5 O MAS AÑOS-SIN VARIEDAD	S	428	12,70	0,04	0,04	0,04		0,04			0,04	0,04
5086978	21-031-002-00444-005	62000 PASTOS PERMANENTES DE 5 O MAS AÑOS-SIN VARIEDAD	S	428	16,80	0,04	0,04	0,04		0,04			0,04	0,04
5086980	21-031-002-00444-007	62000 PASTOS PERMANENTES DE 5 O MAS AÑOS-SIN VARIEDAD	S	428	29,90	0,04	0,04	0,04		0,05			0,04	0,04
5086981	21-031-002-00444-008	62000 PASTOS PERMANENTES DE 5 O MAS AÑOS-SIN VARIEDAD	S	428	24,80	0,01	0,01	0,01		0,01			0,01	0,01
5086982	21-031-002-00444-009	62000 PASTOS PERMANENTES DE 5 O MAS AÑOS-SIN VARIEDAD	S	428	6,90	0,02	0,02	0,02		0,02			0,02	0,02
5087054	21-031-002-00445-002	62000 PASTOS PERMANENTES DE 5 O MAS AÑOS-SIN VARIEDAD	S	428	15,60	0,16	0,16	0,16		0,16			0,16	0,16
5087055	21-031-002-00445-003	62000 PASTOS PERMANENTES DE 5 O MAS AÑOS-SIN VARIEDAD	S	428	24,90	0,17	0,17	0,17		0,17			0,17	0,17
5087056	21-031-002-00445-004	62000 PASTOS PERMANENTES DE 5 O MAS AÑOS-SIN VARIEDAD	S	428	21,40	6,81	6,81	6,81		6,81			6,81	6,81
5087057	21-031-002-00445-005	62000 PASTOS PERMANENTES DE 5 O MAS AÑOS-SIN VARIEDAD	S	428	20,20	3,66	3,66	3,66		3,66			3,66	3,66
5087058	21-031-002-00445-006	62000 PASTOS PERMANENTES DE 5 O MAS AÑOS-SIN VARIEDAD	S	428	22,90	0,01	0,01	0,01		0,01			0,01	0,01
5087059	21-031-002-00445-007	62000 PASTOS PERMANENTES DE 5 O MAS AÑOS-SIN VARIEDAD	S	428	20,20	0,01	0,01	0,01		0,01			0,01	0,01
5087060	21-031-002-00445-008	62000 PASTOS PERMANENTES DE 5 O MAS AÑOS-SIN VARIEDAD	S	428	22,20	0,01	0,01	0,01		0,01			0,01	0,01
5087081	21-031-002-00446-006	62000 PASTOS PERMANENTES DE 5 O MAS AÑOS-SIN VARIEDAD	S	428	22,40	0,02	0,02	0,02		0,02			0,02	0,02
5087082	21-031-002-00446-007	62000 PASTOS PERMANENTES DE 5 O MAS AÑOS-SIN VARIEDAD	S	428	23,00	0,04	0,04	0,04		0,04			0,04	0,04
5087083	21-031-002-00446-008	62000 PASTOS PERMANENTES DE 5 O MAS AÑOS-SIN VARIEDAD	S	428	19,30	0,27	0,27	0,27		0,27			0,27	0,27
5087101	21-031-002-00447-011	62000 PASTOS PERMANENTES DE 5 O MAS AÑOS-SIN VARIEDAD	S	428	23,80	4,93	4,93	4,93		4,93			4,93	4,93
5087102	21-031-002-00447-012	62000 PASTOS PERMANENTES DE 5 O MAS AÑOS-SIN VARIEDAD	S	428	23,50	0,13	0,13	0,13		0,13			0,13	0,13
5087103	21-031-002-00447-013	62000 PASTOS PERMANENTES DE 5 O MAS AÑOS-SIN VARIEDAD	S	428	27,10	3,94	3,94	3,94		3,94			3,94	3,94
5087104	21-031-002-00447-014	62000 PASTOS PERMANENTES DE 5 O MAS AÑOS-SIN VARIEDAD	S	428	23,40	0,01	0,01	0,01		0,01			0,01	0,01
6840950	21-031-002-00446-004	62000 PASTOS PERMANENTES DE 5 O MAS AÑOS-SIN VARIEDAD	S	428	18,40	0,26	0,26	0,26		0,26			0,26	0,26
6840951	21-031-002-00446-005	62000 PASTOS PERMANENTES DE 5 O MAS AÑOS-SIN VARIEDAD	S	428	16,50	0,03	0,03	0,03		0,03			0,03	0,03
170000006800390	21-027-001-00019-002	62000 PASTOS PERMANENTES DE 5 O MAS AÑOS-SIN VARIEDAD	S	428	21,60	3,18	3,18	3,18		3,18			3,18	3,18
170000006800391	21-028-013-00055-002	62000 PASTOS PERMANENTES DE 5 O MAS AÑOS-SIN VARIEDAD	S	428	27,50	41,00	41,00	41,00		48,24			41,00	41,00
170000006800392	21-031-002-00447-006	62000 PASTOS PERMANENTES DE 5 O MAS AÑOS-SIN VARIEDAD	S	428	21,70	0,88	0,88	0,88		0,88			0,88	0,88
170000006800400	21-031-002-00446-002	62000 PASTOS PERMANENTES DE 5 O MAS AÑOS-SIN VARIEDAD	S	428	13,60	1,19	1,19	1,19		1,19			1,19	1,19
170000006800401	21-028-013-00056-002	62000 PASTOS PERMANENTES DE 5 O MAS AÑOS-SIN VARIEDAD	S	428	22,60	30,63	30,63	30,63		30,63			30,63	30,63
170000006800403	21-027-001-00019-003	62000 PASTOS PERMANENTES DE 5 O MAS AÑOS-SIN VARIEDAD	S	428	21,40	1,91	1,91	1,91		1,91			1,91	1,91
170000006800405	21-028-013-00055-013	62000 PASTOS PERMANENTES DE 5 O MAS AÑOS-SIN VARIEDAD	S	428	26,30	36,48	36,48	36,48		36,48			36,48	36,48
170000006800406	21-028-013-00057-003	62000 PASTOS PERMANENTES DE 5 O MAS AÑOS-SIN VARIEDAD	S	428	23,10	37,62	37,62	37,62		37,62			37,62	37,62
170000006800402	21-031-002-00446-003	101124 OLIVAR-GORDAL	S	429	9,20	1,80	1,80	1,80		1,80			1,80	1,80
170000006800407	21-031-002-00447-005	101124 OLIVAR-GORDAL	S	429	8,80	1,07	1,07	1,07		1,07			1,07	1,07

INCIDENCIAS**INCIDENCIA DESCRIPCIÓN**

- 100407 Explotación solicitada no forma parte de ningún organismo de control autorizado para la producción ecológica en Andalucía o fecha de inscripción posterior al plazo establecido (Anexo I. Criterios de Subvencionabilidad. Orden 28 de marzo de 2023).
Explotación:ES21027000010 Especie:PORCINO
Explotación:ES21028000017 Especie:PORCINO
- 100411 Recinto no admisible por no estar asociado en SIGGAN a una explotación ganadera (Artículo 10 de la Orden de 28 de marzo de 2023).
Ref:170000006800393 Recinto:21-029-003-00001-00002 Cultivo:62000 PASTOS PERMANENTES DE 5 O MAS AÑOS-SIN VARIEDAD Secano
- 100424 Solicita recinto que no está comprometido para la operación.
Ref:170000006800393 Recinto:21-029-003-00001-00002 Cultivo:62000 PASTOS PERMANENTES DE 5 O MAS AÑOS-SIN VARIEDAD Secano
Ref:170000006800404 Recinto:21-029-003-00001-00003 Cultivo:62000 PASTOS PERMANENTES DE 5 O MAS AÑOS-SIN VARIEDAD Secano

(1) Superficie declarada admisible ajustada con la superficie comprometida.
(2) Factor de penalización valorando el alcance para el tipo de compromiso.

Puede verificar la integridad de una copia de este documento mediante la lectura del código QR adjunto o mediante el acceso a la dirección <https://ws050.juntadeandalucia.es/verificarFirma> indicando el código de VERIFICACIÓN

FIRMADO POR

RAQUEL MARIA ESPIN CRESPO

18/12/2024

VERIFICACIÓN

Pk2jmBDMDBSWPSC42MTUWFP24ALUB4

PÁG. 1467/2078



**Datos considerados para el Cálculo de la Carga Ganadera mínima y máxima del expediente**

Explotación	Especie	Inscrito en Sipea y Admisible	Ugm Calculada para CG Mínima	Ugm Calculada para CG Máxima
ES210270000010	BOVINA	SI	15,59	15,59
ES210270000010	PORCINO	NO	0,00	2,47
ES210280000017	BOVINA	SI	85,18	85,18
ES210280000017	PORCINO	NO	0,00	115,15
			100,77	218,39

Superficie determinada para Cálculo Carga Ganadera Mínima: 215,02 ha

Superficie determinada para Cálculo Carga Ganadera Máxima: 215,02 ha

Carga Ganadera Mínima Expediente: 0,47 ugm/ha

Carga Ganadera Máxima Expediente: 1,02 ugm/ha

Recintos Determinados para el Cálculo de Garga Ganadera Mínima

REF.	REFERENCIA SIGPAC	CULTIVO	DESCRIPCIÓN CULTIVO	S/R	SUP. RESUELTA (ha)
-439489	21-028-013-00057-00009	62000	PASTOS PERMANENTES DE 5 O MAS AÑOS-SIN VARIEDAD	S	5,45
4579225	21-028-013-00057-00005	62000	PASTOS PERMANENTES DE 5 O MAS AÑOS-SIN VARIEDAD	S	4,44
5086926	21-031-002-00443-00001	62000	PASTOS PERMANENTES DE 5 O MAS AÑOS-SIN VARIEDAD	S	0,44
5086927	21-031-002-00443-00002	62000	PASTOS PERMANENTES DE 5 O MAS AÑOS-SIN VARIEDAD	S	0,22
5086928	21-031-002-00443-00003	62000	PASTOS PERMANENTES DE 5 O MAS AÑOS-SIN VARIEDAD	S	0,03
5086929	21-031-002-00443-00004	62000	PASTOS PERMANENTES DE 5 O MAS AÑOS-SIN VARIEDAD	S	0,04
5086974	21-031-002-00444-00001	62000	PASTOS PERMANENTES DE 5 O MAS AÑOS-SIN VARIEDAD	S	10,17
5086975	21-031-002-00444-00002	62000	PASTOS PERMANENTES DE 5 O MAS AÑOS-SIN VARIEDAD	S	0,05
5086976	21-031-002-00444-00003	62000	PASTOS PERMANENTES DE 5 O MAS AÑOS-SIN VARIEDAD	S	0,07
5086977	21-031-002-00444-00004	62000	PASTOS PERMANENTES DE 5 O MAS AÑOS-SIN VARIEDAD	S	0,04
5086978	21-031-002-00444-00005	62000	PASTOS PERMANENTES DE 5 O MAS AÑOS-SIN VARIEDAD	S	0,04
5086980	21-031-002-00444-00007	62000	PASTOS PERMANENTES DE 5 O MAS AÑOS-SIN VARIEDAD	S	0,04
5086981	21-031-002-00444-00008	62000	PASTOS PERMANENTES DE 5 O MAS AÑOS-SIN VARIEDAD	S	0,01
5086982	21-031-002-00444-00009	62000	PASTOS PERMANENTES DE 5 O MAS AÑOS-SIN VARIEDAD	S	0,02
5087054	21-031-002-00445-00002	62000	PASTOS PERMANENTES DE 5 O MAS AÑOS-SIN VARIEDAD	S	0,16
5087055	21-031-002-00445-00003	62000	PASTOS PERMANENTES DE 5 O MAS AÑOS-SIN VARIEDAD	S	0,17
5087056	21-031-002-00445-00004	62000	PASTOS PERMANENTES DE 5 O MAS AÑOS-SIN VARIEDAD	S	6,81
5087057	21-031-002-00445-00005	62000	PASTOS PERMANENTES DE 5 O MAS AÑOS-SIN VARIEDAD	S	3,66
5087058	21-031-002-00445-00006	62000	PASTOS PERMANENTES DE 5 O MAS AÑOS-SIN VARIEDAD	S	0,01
5087059	21-031-002-00445-00007	62000	PASTOS PERMANENTES DE 5 O MAS AÑOS-SIN VARIEDAD	S	0,01
5087060	21-031-002-00445-00008	62000	PASTOS PERMANENTES DE 5 O MAS AÑOS-SIN VARIEDAD	S	0,01
5087081	21-031-002-00446-00006	62000	PASTOS PERMANENTES DE 5 O MAS AÑOS-SIN VARIEDAD	S	0,02
5087082	21-031-002-00446-00007	62000	PASTOS PERMANENTES DE 5 O MAS AÑOS-SIN VARIEDAD	S	0,04
5087083	21-031-002-00446-00008	62000	PASTOS PERMANENTES DE 5 O MAS AÑOS-SIN VARIEDAD	S	0,27
5087101	21-031-002-00447-00011	62000	PASTOS PERMANENTES DE 5 O MAS AÑOS-SIN VARIEDAD	S	4,93
5087102	21-031-002-00447-00012	62000	PASTOS PERMANENTES DE 5 O MAS AÑOS-SIN VARIEDAD	S	0,13
5087103	21-031-002-00447-00013	62000	PASTOS PERMANENTES DE 5 O MAS AÑOS-SIN VARIEDAD	S	3,94
5087104	21-031-002-00447-00014	62000	PASTOS PERMANENTES DE 5 O MAS AÑOS-SIN VARIEDAD	S	0,01

(1) Superficie declarada admisible ajustada con la superficie comprometida.
(2) Factor de penalización valorando el alcance para el tipo de compromiso.Puede verificar la integridad de una copia de este documento mediante la lectura del código QR adjunto o mediante el acceso a la dirección <https://ws050.juntadeandalucia.es/verificarFirma> indicando el código de VERIFICACIÓN

FIRMADO POR

RAQUEL MARIA ESPIN CRESPO

18/12/2024

VERIFICACIÓN

Pk2jmBDMDBSWPSC42MTUWFP24ALUB4

PÁG. 1468/2078



**Datos considerados para el Cálculo de la Carga Ganadera mínima y máxima del expediente****Recintos Determinados para el Cálculo de Garga Ganadera Mínima**

REF.	REFERENCIA SIGPAC	CULTIVO	DESCRIPCIÓN CULTIVO	S/R	SUP. RESUELTA (ha)
6840950	21-031-002-00446-00004	62000	PASTOS PERMANENTES DE 5 O MAS AÑOS-SIN VARIEDAD	S	0,26
6840951	21-031-002-00446-00005	62000	PASTOS PERMANENTES DE 5 O MAS AÑOS-SIN VARIEDAD	S	0,03
1700000006800390	21-027-001-00019-00002	62000	PASTOS PERMANENTES DE 5 O MAS AÑOS-SIN VARIEDAD	S	3,18
1700000006800391	21-028-013-00055-00002	62000	PASTOS PERMANENTES DE 5 O MAS AÑOS-SIN VARIEDAD	S	41,00
1700000006800392	21-031-002-00447-00006	62000	PASTOS PERMANENTES DE 5 O MAS AÑOS-SIN VARIEDAD	S	0,88
1700000006800393	21-029-003-00001-00002	62000	PASTOS PERMANENTES DE 5 O MAS AÑOS-SIN VARIEDAD	S	10,29
1700000006800400	21-031-002-00446-00002	62000	PASTOS PERMANENTES DE 5 O MAS AÑOS-SIN VARIEDAD	S	1,19
1700000006800401	21-028-013-00056-00002	62000	PASTOS PERMANENTES DE 5 O MAS AÑOS-SIN VARIEDAD	S	30,63
1700000006800403	21-027-001-00019-00003	62000	PASTOS PERMANENTES DE 5 O MAS AÑOS-SIN VARIEDAD	S	1,91
1700000006800404	21-029-003-00001-00003	62000	PASTOS PERMANENTES DE 5 O MAS AÑOS-SIN VARIEDAD	S	10,32
1700000006800405	21-028-013-00055-00013	62000	PASTOS PERMANENTES DE 5 O MAS AÑOS-SIN VARIEDAD	S	36,48
1700000006800406	21-028-013-00057-00003	62000	PASTOS PERMANENTES DE 5 O MAS AÑOS-SIN VARIEDAD	S	37,62

Recintos Determinados para el Cálculo de Garga Ganadera Máxima

REF.	REFERENCIA SIGPAC	CULTIVO	DESCRIPCIÓN CULTIVO	S/R	SUP. RESUELTA (ha)
-439489	21-028-013-00057-00009	62000	PASTOS PERMANENTES DE 5 O MAS AÑOS-SIN VARIEDAD	S	5,45
4579225	21-028-013-00057-00005	62000	PASTOS PERMANENTES DE 5 O MAS AÑOS-SIN VARIEDAD	S	4,44
5086926	21-031-002-00443-00001	62000	PASTOS PERMANENTES DE 5 O MAS AÑOS-SIN VARIEDAD	S	0,44
5086927	21-031-002-00443-00002	62000	PASTOS PERMANENTES DE 5 O MAS AÑOS-SIN VARIEDAD	S	0,22
5086928	21-031-002-00443-00003	62000	PASTOS PERMANENTES DE 5 O MAS AÑOS-SIN VARIEDAD	S	0,03
5086929	21-031-002-00443-00004	62000	PASTOS PERMANENTES DE 5 O MAS AÑOS-SIN VARIEDAD	S	0,04
5086974	21-031-002-00444-00001	62000	PASTOS PERMANENTES DE 5 O MAS AÑOS-SIN VARIEDAD	S	10,17
5086975	21-031-002-00444-00002	62000	PASTOS PERMANENTES DE 5 O MAS AÑOS-SIN VARIEDAD	S	0,05
5086976	21-031-002-00444-00003	62000	PASTOS PERMANENTES DE 5 O MAS AÑOS-SIN VARIEDAD	S	0,07
5086977	21-031-002-00444-00004	62000	PASTOS PERMANENTES DE 5 O MAS AÑOS-SIN VARIEDAD	S	0,04
5086978	21-031-002-00444-00005	62000	PASTOS PERMANENTES DE 5 O MAS AÑOS-SIN VARIEDAD	S	0,04
5086980	21-031-002-00444-00007	62000	PASTOS PERMANENTES DE 5 O MAS AÑOS-SIN VARIEDAD	S	0,04
5086981	21-031-002-00444-00008	62000	PASTOS PERMANENTES DE 5 O MAS AÑOS-SIN VARIEDAD	S	0,01
5086982	21-031-002-00444-00009	62000	PASTOS PERMANENTES DE 5 O MAS AÑOS-SIN VARIEDAD	S	0,02
5087054	21-031-002-00445-00002	62000	PASTOS PERMANENTES DE 5 O MAS AÑOS-SIN VARIEDAD	S	0,16
5087055	21-031-002-00445-00003	62000	PASTOS PERMANENTES DE 5 O MAS AÑOS-SIN VARIEDAD	S	0,17
5087056	21-031-002-00445-00004	62000	PASTOS PERMANENTES DE 5 O MAS AÑOS-SIN VARIEDAD	S	6,81
5087057	21-031-002-00445-00005	62000	PASTOS PERMANENTES DE 5 O MAS AÑOS-SIN VARIEDAD	S	3,66
5087058	21-031-002-00445-00006	62000	PASTOS PERMANENTES DE 5 O MAS AÑOS-SIN VARIEDAD	S	0,01
5087059	21-031-002-00445-00007	62000	PASTOS PERMANENTES DE 5 O MAS AÑOS-SIN VARIEDAD	S	0,01
5087060	21-031-002-00445-00008	62000	PASTOS PERMANENTES DE 5 O MAS AÑOS-SIN VARIEDAD	S	0,01

(1) Superficie declarada admisible ajustada con la superficie comprometida.
(2) Factor de penalización valorando el alcance para el tipo de compromiso.Puede verificar la integridad de una copia de este documento mediante la lectura del código QR adjunto o mediante el acceso a la dirección <https://ws050.juntadeandalucia.es/verificarFirma> indicando el código de VERIFICACIÓN

FIRMADO POR

RAQUEL MARIA ESPIN CRESPO

18/12/2024

VERIFICACIÓN

Pk2jmBDMDBSWPSC42MTUWFP24ALUB4

PÁG. 1469/2078



**Datos considerados para el Cálculo de la Carga Ganadera mínima y máxima del expediente****Recintos Determinados para el Cálculo de Garga Ganadera Máxima**

REF.	REFERENCIA SIGPAC	CULTIVO	DESCRIPCIÓN CULTIVO	SUP.	
				S/R	RESUELTA (ha)
5087081	21-031-002-00446-00006	62000	PASTOS PERMANENTES DE 5 O MAS AÑOS-SIN VARIEDAD	S	0,02
5087082	21-031-002-00446-00007	62000	PASTOS PERMANENTES DE 5 O MAS AÑOS-SIN VARIEDAD	S	0,04
5087083	21-031-002-00446-00008	62000	PASTOS PERMANENTES DE 5 O MAS AÑOS-SIN VARIEDAD	S	0,27
5087101	21-031-002-00447-00011	62000	PASTOS PERMANENTES DE 5 O MAS AÑOS-SIN VARIEDAD	S	4,93
5087102	21-031-002-00447-00012	62000	PASTOS PERMANENTES DE 5 O MAS AÑOS-SIN VARIEDAD	S	0,13
5087103	21-031-002-00447-00013	62000	PASTOS PERMANENTES DE 5 O MAS AÑOS-SIN VARIEDAD	S	3,94
5087104	21-031-002-00447-00014	62000	PASTOS PERMANENTES DE 5 O MAS AÑOS-SIN VARIEDAD	S	0,01
6840950	21-031-002-00446-00004	62000	PASTOS PERMANENTES DE 5 O MAS AÑOS-SIN VARIEDAD	S	0,26
6840951	21-031-002-00446-00005	62000	PASTOS PERMANENTES DE 5 O MAS AÑOS-SIN VARIEDAD	S	0,03
1700000006800390	21-027-001-00019-00002	62000	PASTOS PERMANENTES DE 5 O MAS AÑOS-SIN VARIEDAD	S	3,18
1700000006800391	21-028-013-00055-00002	62000	PASTOS PERMANENTES DE 5 O MAS AÑOS-SIN VARIEDAD	S	41,00
1700000006800392	21-031-002-00447-00006	62000	PASTOS PERMANENTES DE 5 O MAS AÑOS-SIN VARIEDAD	S	0,88
1700000006800393	21-029-003-00001-00002	62000	PASTOS PERMANENTES DE 5 O MAS AÑOS-SIN VARIEDAD	S	10,29
1700000006800400	21-031-002-00446-00002	62000	PASTOS PERMANENTES DE 5 O MAS AÑOS-SIN VARIEDAD	S	1,19
1700000006800401	21-028-013-00056-00002	62000	PASTOS PERMANENTES DE 5 O MAS AÑOS-SIN VARIEDAD	S	30,63
1700000006800403	21-027-001-00019-00003	62000	PASTOS PERMANENTES DE 5 O MAS AÑOS-SIN VARIEDAD	S	1,91
1700000006800404	21-029-003-00001-00003	62000	PASTOS PERMANENTES DE 5 O MAS AÑOS-SIN VARIEDAD	S	10,32
1700000006800405	21-028-013-00055-00013	62000	PASTOS PERMANENTES DE 5 O MAS AÑOS-SIN VARIEDAD	S	36,48
1700000006800406	21-028-013-00057-00003	62000	PASTOS PERMANENTES DE 5 O MAS AÑOS-SIN VARIEDAD	S	37,62

Incidencias de carga ganadera**INCIDENCIA DESCRIPCIÓN**

100407	Explotación solicitada no forma parte de ningún organismo de control autorizado para la producción ecológica en Andalucía o fecha de inscripción posterior al plazo establecido (Anexo I. Criterios de Subvencionabilidad. Orden 28 de marzo de 2023). Explotación:ES210270000010 Especie:PORCINO Explotación:ES210280000017 Especie:PORCINO
--------	--

(1) Superficie declarada admisible ajustada con la superficie comprometida.
(2) Factor de penalización valorando el alcance para el tipo de compromiso.

Puede verificar la integridad de una copia de este documento mediante la lectura del código QR adjunto o mediante el acceso a la dirección <https://ws050.juntadeandalucia.es/verificarFirma> indicando el código de VERIFICACIÓN

FIRMADO POR	RAQUEL MARIA ESPIN CRESPO	18/12/2024	
VERIFICACIÓN	Pk2jmBDMDBSWPSC42MTUWFP24ALUB4	PÁG. 1470/2078	

**APELLIDOS Y NOMBRE / RAZÓN SOCIAL**

PEREZ CACERES JOSE MANUEL

NIF
6294EXPEDIENTE**
1208147**ANUALIDAD DE PAGO**

1ª

IMPORTES POR ANUALIDAD

	2023	2024	2025	2026	2027
IMPORTE MÁXIMO SUBVENCIONABLE	6.161,25 €	6.161,25 €	6.161,25 €	6.161,25 €	6.161,25 €
IMPORTE MEDIO DE TRANSFERENCIA (€/ha)	82,15 €	82,15 €	82,15 €	82,15 €	82,15 €

RESUMEN DE UNIDADES

Cód	GRUPO DE PAGO	Sup. Dec. Admisible (ha)	Sup. Comprometida (ha)	Sup. ajustada compromiso (1) (ha)	% sobredec.	Sup. Resuelta (ha)	Importe Declarado	Importe Topado	Importe Resuelto	Importe tras sobredec.
428	PASTOS ASOCIADOS A GANADERÍA ECOLÓGICA	198,88		75,00	0,00	75,00	6.161,25	6.161,25	6.161,25	6.161,25
TOTAL		198,88	75,00	75,00		75,00	6.161,25	6.161,25	6.161,25	6.161,25

APLICACIÓN DE REDUCCIONES Y PENALIZACIONES

GRUPO DE PAGO	Importe Calculado	Importe prereduc.	Criterios de subvencionabilidad y compromisos	Presentación tardía	Omisión declaración	Condicionidad	IMPORTE (Euros) RESUELTO
PASTOS ASOCIADOS A GANADERÍA	6.161,25	6.161,25	0,00	0,00	0,00	0,00	6.161,25
TOTAL	6.161,25	6.161,25					6.161,25

RESUMEN DE PAGOS**IMPORTE (Euros)**

PASTOS ASOCIADOS A GANADERÍA ECOLÓGICA - Pago realizado	RESUELTO	FEADER	MAPA	CAPADR
	6.161,25 €	5.237,06 €	604,42 €	319,77 €

RECINTOS RESUELTOS

REE	REFERENCIA SIGPAC	CULTIVO	DESCRIPCIÓN CULTIVO	S/R G.PAGO	PEND. MEDIA (%)	SUP. DEC. ADMISIBLE (ha)	SUP. COMPROM. (ha)	SUP. AJUSTADA COMPROM. (1) (ha)	SUP. CONV. SIGPAC (ha)	SUP. CERTIF. (ha)	SUP. CAMPO (ha)	SUP. CAMPO DETER. CULT. DECLARADO (ha)	SUP. DEC. REDUCIDA (ha)	SUP. RESUELTA (ha)
6923453	21-005-900-99000-990	62000	PASTOS PERMANENTES DE 5 O MAS AÑOS-SIN VARIEDAD	S 428	1,44	25,31	25,31	25,31		25,31			25,31	25,31
6923454	21-005-900-99000-990	62000	PASTOS PERMANENTES DE 5 O MAS AÑOS-SIN VARIEDAD	S 428	3,13	118,12	118,12	118,12		118,13			118,12	118,12
6923455	21-005-900-99000-990	62000	PASTOS PERMANENTES DE 5 O MAS AÑOS-SIN VARIEDAD	S 428	1,57	25,10	25,10	25,10		25,10			25,10	25,10
6923456	41-012-900-99000-990	62000	PASTOS PERMANENTES DE 5 O MAS AÑOS-SIN VARIEDAD	S 428	0,49	30,35	30,35	30,35		30,35			30,35	30,35

(1) Superficie declarada admisible ajustada con la superficie comprometida.
(2) Factor de penalización valorando el alcance para el tipo de compromiso.

Puede verificar la integridad de una copia de este documento mediante la lectura del código QR adjunto o mediante el acceso a la dirección <https://ws050.juntadeandalucia.es/verificarFirma> indicando el código de VERIFICACIÓN

FIRMADO POR

RAQUEL MARIA ESPIN CRESPO

18/12/2024

VERIFICACIÓN

Pk2jmBDMDBSWPSC42MTUWFP24ALUB4

PÁG. 1471/2078



**Datos considerados para el Cálculo de la Carga Ganadera mínima y máxima del expediente**

Explotación	Especie	Inscrito en Sipea y Admisible	Ugm Calculada para CG Mínima	Ugm Calculada para CG Máxima
ES210050000374	BOVINA	SI	5,64	5,64
ES210050000510	BOVINA	SI	16,53	16,53
ES210050000511	BOVINA	SI	10,38	10,38
ES210050000513	BOVINA	SI	45,33	45,33
			77,88	77,88

Superficie determinada para Cálculo Carga Ganadera Mínima: 198,88 ha

Superficie determinada para Cálculo Carga Ganadera Máxima: 198,88 ha

Carga Ganadera Mínima Expediente: 0,39 ugm/ha

Carga Ganadera Máxima Expediente: 0,39 ugm/ha

Recintos Determinados para el Cálculo de Garga Ganadera Mínima

REF.	REFERENCIA SIGPAC	CULTIVO	DESCRIPCIÓN CULTIVO	S/R	SUP. RESUELTA (ha)
6923453	21-005-900-99000-99003	62000	PASTOS PERMANENTES DE 5 O MAS AÑOS-SIN VARIEDAD	S	25,31
6923454	21-005-900-99000-99005	62000	PASTOS PERMANENTES DE 5 O MAS AÑOS-SIN VARIEDAD	S	118,12
6923455	21-005-900-99000-99004	62000	PASTOS PERMANENTES DE 5 O MAS AÑOS-SIN VARIEDAD	S	25,10
6923456	41-012-900-99000-99001	62000	PASTOS PERMANENTES DE 5 O MAS AÑOS-SIN VARIEDAD	S	30,35

Recintos Determinados para el Cálculo de Garga Ganadera Máxima

REF.	REFERENCIA SIGPAC	CULTIVO	DESCRIPCIÓN CULTIVO	S/R	SUP. RESUELTA (ha)
6923453	21-005-900-99000-99003	62000	PASTOS PERMANENTES DE 5 O MAS AÑOS-SIN VARIEDAD	S	25,31
6923454	21-005-900-99000-99005	62000	PASTOS PERMANENTES DE 5 O MAS AÑOS-SIN VARIEDAD	S	118,12
6923455	21-005-900-99000-99004	62000	PASTOS PERMANENTES DE 5 O MAS AÑOS-SIN VARIEDAD	S	25,10
6923456	41-012-900-99000-99001	62000	PASTOS PERMANENTES DE 5 O MAS AÑOS-SIN VARIEDAD	S	30,35

(1) Superficie declarada admisible ajustada con la superficie comprometida.
(2) Factor de penalización valorando el alcance para el tipo de compromiso.Puede verificar la integridad de una copia de este documento mediante la lectura del código QR adjunto o mediante el acceso a la dirección <https://ws050.juntadeandalucia.es/verificarFirma> indicando el código de VERIFICACIÓN

FIRMADO POR

RAQUEL MARIA ESPIN CRESPO

18/12/2024

VERIFICACIÓN

Pk2jmBDMDBSWPSC42MTUWFP24ALUB4

PÁG. 1472/2078





APELLIDOS Y NOMBRE / RAZÓN SOCIAL **NIF** **EXPEDIENTE** **ANUALIDAD DE PAGO**
 PEREZ CARRASCAL JOSE LAUREANO ****1840* 1001001 1ª

IMPORTES POR ANUALIDAD

	2023	2024	2025	2026	2027
IMPORTE MÁXIMO SUBVENCIONABLE	1.509,10 €	1.509,10 €	1.509,10 €	1.509,10 €	1.509,10 €
IMPORTE MEDIO DE TRANSFERENCIA (€/ha)	49,30 €	49,30 €	49,30 €	49,30 €	49,30 €

RESUMEN DE UNIDADES

Cód	GRUPO DE PAGO	Sup. Dec. Admisible (ha)	Sup. Comprometida (ha)	Sup. ajustada compromiso (1) (ha)	% sobredec.	Sup. Resuelta (ha)	Importe Declarado	Importe Topado	Importe Resuelto	Importe tras sobredec.
428	PASTOS ASOCIADOS A GANADERÍA ECOLÓGICA	30,61		30,61	0,00	30,61	2.514,61	1.509,10	1.509,10	1.509,10
TOTAL		30,61	30,61	30,61		30,61	2.514,61	1.509,10	1.509,10	1.509,10

APLICACIÓN DE REDUCCIONES Y PENALIZACIONES

GRUPO DE PAGO	Importe Calculado	Importe prereduc.	Criterios de subvencionabilidad y compromisos	Presentación tardía	Omisión declaración	Condicionidad	IMPORTE (Euros) RESUELTO
PASTOS ASOCIADOS A GANADERÍA	1.509,10	1.509,10	0,00	0,00	0,00	0,00	1.509,10
TOTAL	1.509,10	1.509,10					1.509,10

RESUMEN DE PAGOS**IMPORTE (Euros)**

	RESUELTO	FEADER	MAPA	CAPADR
PASTOS ASOCIADOS A GANADERÍA ECOLÓGICA - Pago realizado	1.509,10 €	1.282,74 €	148,04 €	78,32 €

RECINTOS RESUELTOS

REE	REFERENCIA SIGPAC	CULTIVO	DESCRIPCIÓN CULTIVO	S/R G.PAGO	PEND. MEDIA (%)	SUP. DEC. ADMISIBLE (ha)	SUP. COMPROM. (ha)	SUP. AJUSTADA COMPR.(1) (ha)	SUP. CONV. SIGPAC (ha)	SUP. CERTIF. (ha)	SUP. CAMPO (ha)	SUP. CAMPO DETER. CULT. DECLARADO (ha)	SUP. DEC. REDUCIDA (ha)	SUP. RESUELTA (ha)
1700000005309564	21-031-001-00127-002	62000	PASTOS PERMANENTES DE 5 O MAS AÑOS-SIN VARIEDAD	S 428	15,90	27,10	27,10	27,10		31,88			27,10	27,10
1700000005309567	21-031-001-00127-004	62000	PASTOS PERMANENTES DE 5 O MAS AÑOS-SIN VARIEDAD	S 428	4,80	2,82	2,82	2,82		2,82			2,82	2,82
1700000005309568	21-031-001-00127-003	62000	PASTOS PERMANENTES DE 5 O MAS AÑOS-SIN VARIEDAD	S 428	6,30	0,28	0,28	0,28		0,28			0,28	0,28
1700000005309570	21-031-001-00127-005	62000	PASTOS PERMANENTES DE 5 O MAS AÑOS-SIN VARIEDAD	S 428	3,50	0,41	0,41	0,41		0,41			0,41	0,41

INCIDENCIAS**INCIDENCIA DESCRIPCIÓN**

- 100407 Explotación solicitada no forma parte de ningún organismo de control autorizado para la producción ecológica en Andalucía o fecha de inscripción posterior al plazo establecido (Anexo I. Criterios de Subvencionabilidad. Orden 28 de marzo de 2023).
 Explotación:ES210310000019 Especie:PORCINO
 Explotación:ES210310000049 Especie:PORCINO
- 100410 Recinto no admisible por pertenecer a una explotación ganadera No inscrita en Sipea (Artículo 10 de la Orden de 28 de marzo de 2023).
 Ref:1700000005309562 Recinto:21-031-001-00125-00003 Cultivo:62000 PASTOS PERMANENTES DE 5 O MAS AÑOS-SIN VARIEDAD Secano Explotación:ES210310000019
 Ref:1700000005309563 Recinto:21-031-001-00125-00005 Cultivo:62000 PASTOS PERMANENTES DE 5 O MAS AÑOS-SIN VARIEDAD Secano Explotación:ES210310000019
- 100424 Solicita recinto que no está comprometido para la operación.
 Ref:1700000005309562 Recinto:21-031-001-00125-00003 Cultivo:62000 PASTOS PERMANENTES DE 5 O MAS AÑOS-SIN VARIEDAD Secano
 Ref:1700000005309563 Recinto:21-031-001-00125-00005 Cultivo:62000 PASTOS PERMANENTES DE 5 O MAS AÑOS-SIN VARIEDAD Secano

(1) Superficie declarada admisible ajustada con la superficie comprometida.
 (2) Factor de penalización valorando el alcance para el tipo de compromiso.

Puede verificar la integridad de una copia de este documento mediante la lectura del código QR adjunto o mediante el acceso a la dirección <https://ws050.juntadeandalucia.es/verificarFirma> indicando el código de VERIFICACIÓN

FIRMADO POR

RAQUEL MARIA ESPIN CRESPO

18/12/2024

VERIFICACIÓN

Pk2jmBDMDBSWPSC42MTUWFP24ALUB4

PÁG. 1473/2078



**Datos considerados para el Cálculo de la Carga Ganadera mínima y máxima del expediente**

Explotación	Especie	Inscrito en Sipea y Admisible	Ugm Calculada para CG Mínima	Ugm Calculada para CG Máxima
ES210310000019	PORCINO	NO	0,00	3,04
ES210310000049	OVINA	SI	10,76	10,76
ES210310000049	PORCINO	NO	0,00	10,07
			10,76	23,87

Superficie determinada para Cálculo Carga Ganadera Mínima: 59,92 ha

Superficie determinada para Cálculo Carga Ganadera Máxima: 59,92 ha

Carga Ganadera Mínima Expediente: 0,18 ugm/ha

Carga Ganadera Máxima Expediente: 0,40 ugm/ha

Los importes del Grupo de Pago de pastos de este expediente han sido ajustados por no llegar a la carga ganadera mínima de 0,3

Recintos Determinados para el Cálculo de Garga Ganadera Mínima

REF.	REFERENCIA SIGPAC	CULTIVO	DESCRIPCIÓN CULTIVO	S/R	SUP. RESUELTA (ha)
1700000005309562	21-031-001-00125-00003	62000	PASTOS PERMANENTES DE 5 O MAS AÑOS-SIN VARIEDAD	S	28,68
1700000005309563	21-031-001-00125-00005	62000	PASTOS PERMANENTES DE 5 O MAS AÑOS-SIN VARIEDAD	S	0,63
1700000005309564	21-031-001-00127-00002	62000	PASTOS PERMANENTES DE 5 O MAS AÑOS-SIN VARIEDAD	S	27,10
1700000005309567	21-031-001-00127-00004	62000	PASTOS PERMANENTES DE 5 O MAS AÑOS-SIN VARIEDAD	S	2,82
1700000005309568	21-031-001-00127-00003	62000	PASTOS PERMANENTES DE 5 O MAS AÑOS-SIN VARIEDAD	S	0,28
1700000005309570	21-031-001-00127-00005	62000	PASTOS PERMANENTES DE 5 O MAS AÑOS-SIN VARIEDAD	S	0,41

Recintos Determinados para el Cálculo de Garga Ganadera Máxima

REF.	REFERENCIA SIGPAC	CULTIVO	DESCRIPCIÓN CULTIVO	S/R	SUP. RESUELTA (ha)
1700000005309562	21-031-001-00125-00003	62000	PASTOS PERMANENTES DE 5 O MAS AÑOS-SIN VARIEDAD	S	28,68
1700000005309563	21-031-001-00125-00005	62000	PASTOS PERMANENTES DE 5 O MAS AÑOS-SIN VARIEDAD	S	0,63
1700000005309564	21-031-001-00127-00002	62000	PASTOS PERMANENTES DE 5 O MAS AÑOS-SIN VARIEDAD	S	27,10
1700000005309567	21-031-001-00127-00004	62000	PASTOS PERMANENTES DE 5 O MAS AÑOS-SIN VARIEDAD	S	2,82
1700000005309568	21-031-001-00127-00003	62000	PASTOS PERMANENTES DE 5 O MAS AÑOS-SIN VARIEDAD	S	0,28
1700000005309570	21-031-001-00127-00005	62000	PASTOS PERMANENTES DE 5 O MAS AÑOS-SIN VARIEDAD	S	0,41

Incidencias de carga ganadera**INCIDENCIA DESCRIPCIÓN**

- 100407 Explotación solicitada no forma parte de ningún organismo de control autorizado para la producción ecológica en Andalucía o fecha de inscripción posterior al plazo establecido (Anexo I. Criterios de Subvencionabilidad. Orden 28 de marzo de 2023).
Explotación:ES210310000019 Especie:PORCINO
Explotación:ES210310000049 Especie:PORCINO

(1) Superficie declarada admisible ajustada con la superficie comprometida.
(2) Factor de penalización valorando el alcance para el tipo de compromiso.

Puede verificar la integridad de una copia de este documento mediante la lectura del código QR adjunto o mediante el acceso a la dirección <https://ws050.juntadeandalucia.es/verificarFirma> indicando el código de VERIFICACIÓN

FIRMADO POR

RAQUEL MARIA ESPIN CRESPO

18/12/2024

VERIFICACIÓN

Pk2jmBDMDBSWPSC42MTUWFP24ALUB4

PÁG. 1474/2078



**APELLIDOS Y NOMBRE / RAZÓN SOCIAL**

PEREZ DOMINGUEZ DOLORES PEÑA

NIF

***8103*

EXPEDIENTE

1039208

ANUALIDAD DE PAGO

1ª

IMPORTES POR ANUALIDAD

	2023	2024	2025	2026	2027
IMPORTE MÁXIMO SUBVENCIONABLE	3.149,63 €	3.149,63 €	3.149,63 €	3.149,63 €	3.149,63 €
IMPORTE MEDIO DE TRANSFERENCIA (€/ha)	82,15 €	82,15 €	82,15 €	82,15 €	82,15 €

RESUMEN DE UNIDADES

Cód	GRUPO DE PAGO	Sup. Dec. Admisible (ha)	Sup. Comprometida (ha)	Sup. ajustada compromiso (1) (ha)	% sobredec.	Sup. Resuelta (ha)	Importe Declarado	Importe Topado	Importe Resuelto	Importe tras sobredec.
428	PASTOS ASOCIADOS A GANADERÍA ECOLÓGICA	38,34		38,34	0,00	38,34	3.149,63	3.149,63	3.149,63	3.149,63
TOTAL		38,34	38,34	38,34		38,34	3.149,63	3.149,63	3.149,63	3.149,63

APLICACIÓN DE REDUCCIONES Y PENALIZACIONES

GRUPO DE PAGO	Importe Calculado	Importe prereduc.	Criterios de subvencionabilidad y compromisos	Presentación tardía	Omisión declaración	Condicionidad	IMPORTE (Euros) RESUELTO
PASTOS ASOCIADOS A GANADERÍA	3.149,63	3.149,63	0,00	0,00	0,00	0,00	3.149,63
TOTAL	3.149,63	3.149,63					3.149,63

RESUMEN DE PAGOS**IMPORTE (Euros)**

	RESUELTO	FEADER	MAPA	CAPADR
PASTOS ASOCIADOS A GANADERÍA ECOLÓGICA - Pago realizado	3.149,63 €	2.677,19 €	308,98 €	163,46 €

RECINTOS RESUELTOS

REE	REFERENCIA SIGPAC	CULTIVO DESCRIPCIÓN CULTIVO	S/R G.PAGO	PEND. MEDIA (%)	SUP. DEC. ADMISIBLE (ha)	SUP. COMPROM. (ha)	SUP. AJUSTADA COMPROM. (1) (ha)	SUP. CONV. SIGPAC (ha)	SUP. CERTIF. (ha)	SUP. CAMPO (ha)	SUP. CAMPO DETER. CULT. DECLARADO (ha)	SUP. DEC. REDUCIDA (ha)	SUP. RESUELTA (ha)
-919790	21-058-007-00010-002	62000 PASTOS PERMANENTES DE 5 O MAS AÑOS-SIN VARIEDAD	S 428	20,10	0,03	0,03	0,03		0,03			0,03	0,03
-919773	21-058-007-00009-001	62000 PASTOS PERMANENTES DE 5 O MAS AÑOS-SIN VARIEDAD	S 428	11,00	2,42	2,42	2,42		2,85			2,42	2,42
-919772	21-058-007-00009-001	62000 PASTOS PERMANENTES DE 5 O MAS AÑOS-SIN VARIEDAD	S 428	11,00	0,01	0,01	0,01		0,01			0,01	0,01
1700000005574991	21-058-007-00009-001	62000 PASTOS PERMANENTES DE 5 O MAS AÑOS-SIN VARIEDAD	S 428	11,00	7,43	7,43	7,43		8,74			7,43	7,43
1700000005574999	21-058-007-00009-002	62000 PASTOS PERMANENTES DE 5 O MAS AÑOS-SIN VARIEDAD	S 428	20,40	0,38	0,38	0,38		0,60			0,38	0,38
1700000005575003	21-058-008-00021-010	62000 PASTOS PERMANENTES DE 5 O MAS AÑOS-SIN VARIEDAD	S 428	12,50	26,23	26,23	26,23		26,23			26,23	26,23
1700000005575011	21-058-008-00021-012	62000 PASTOS PERMANENTES DE 5 O MAS AÑOS-SIN VARIEDAD	S 428	13,70	1,84	1,84	1,84		1,84			1,84	1,84

(1) Superficie declarada admisible ajustada con la superficie comprometida.
(2) Factor de penalización valorando el alcance para el tipo de compromiso.Puede verificar la integridad de una copia de este documento mediante la lectura del código QR adjunto o mediante el acceso a la dirección <https://ws050.juntadeandalucia.es/verificarFirma> indicando el código de VERIFICACIÓN

FIRMADO POR

RAQUEL MARIA ESPIN CRESPO

18/12/2024

VERIFICACIÓN

Pk2jmBDMDBSWPSC42MTUWFP24ALUB4

PÁG. 1475/2078






INCIDENCIAS

INCIDENCIA DESCRIPCIÓN

- 100402 Recinto solicitado no forma parte de ningún organismo de control autorizado para la producción ecológica en Andalucía o fecha de inscripción posterior al plazo establecido (Anexo I. Criterios de Subvencionabilidad. Orden 28 de marzo de 2023).
Ref:170000005575012 Recinto:21-058-027-00055-00009 Cultivo:62000 PASTOS PERMANENTES DE 5 O MAS AÑOS-SIN VARIEDAD Secano
- 100407 Explotación solicitada no forma parte de ningún organismo de control autorizado para la producción ecológica en Andalucía o fecha de inscripción posterior al plazo establecido (Anexo I. Criterios de Subvencionabilidad. Orden 28 de marzo de 2023).
Explotación:ES21058000261 Especie:PORCINO
- 100411 Recinto no admisible por no estar asociado en SIGGAN a una explotación ganadera (Artículo 10 de la Orden de 28 de marzo de 2023).
Ref.-919774 Recinto:21-058-007-00009-00003 Cultivo:62000 PASTOS PERMANENTES DE 5 O MAS AÑOS-SIN VARIEDAD Secano
Ref.-919788 Recinto:21-058-007-00009-00006 Cultivo:62000 PASTOS PERMANENTES DE 5 O MAS AÑOS-SIN VARIEDAD Secano
Ref.-919789 Recinto:21-058-007-00010-00001 Cultivo:62000 PASTOS PERMANENTES DE 5 O MAS AÑOS-SIN VARIEDAD Secano
Ref:170000005575012 Recinto:21-058-027-00055-00009 Cultivo:62000 PASTOS PERMANENTES DE 5 O MAS AÑOS-SIN VARIEDAD Secano
- 100421 Recinto declarado por error para una operación de la 6503, que se ha corregido de oficio marcando la operación correcta, de acuerdo con la fecha de inscripción del recinto en la producción ecológica.
Ref:170000005574991 Recinto:21-058-007-00009-00001 Cultivo:62000 PASTOS PERMANENTES DE 5 O MAS AÑOS-SIN VARIEDAD Secano
Ref.-919772 Recinto:21-058-007-00009-00001 Cultivo:62000 PASTOS PERMANENTES DE 5 O MAS AÑOS-SIN VARIEDAD Secano
Ref.-919773 Recinto:21-058-007-00009-00001 Cultivo:62000 PASTOS PERMANENTES DE 5 O MAS AÑOS-SIN VARIEDAD Secano
Ref:170000005574999 Recinto:21-058-007-00009-00002 Cultivo:62000 PASTOS PERMANENTES DE 5 O MAS AÑOS-SIN VARIEDAD Secano
Ref.-919774 Recinto:21-058-007-00009-00003 Cultivo:62000 PASTOS PERMANENTES DE 5 O MAS AÑOS-SIN VARIEDAD Secano
Ref.-919775 Recinto:21-058-007-00009-00004 Cultivo:62000 PASTOS PERMANENTES DE 5 O MAS AÑOS-SIN VARIEDAD Secano
Ref.-919776 Recinto:21-058-007-00009-00004 Cultivo:62000 PASTOS PERMANENTES DE 5 O MAS AÑOS-SIN VARIEDAD Secano
Ref.-919777 Recinto:21-058-007-00009-00004 Cultivo:62000 PASTOS PERMANENTES DE 5 O MAS AÑOS-SIN VARIEDAD Secano
Ref.-919778 Recinto:21-058-007-00009-00005 Cultivo:62000 PASTOS PERMANENTES DE 5 O MAS AÑOS-SIN VARIEDAD Secano
Ref.-919779 Recinto:21-058-007-00009-00005 Cultivo:62000 PASTOS PERMANENTES DE 5 O MAS AÑOS-SIN VARIEDAD Secano
Ref.-919780 Recinto:21-058-007-00009-00005 Cultivo:62000 PASTOS PERMANENTES DE 5 O MAS AÑOS-SIN VARIEDAD Secano
Ref.-919781 Recinto:21-058-007-00009-00005 Cultivo:62000 PASTOS PERMANENTES DE 5 O MAS AÑOS-SIN VARIEDAD Secano
Ref.-919782 Recinto:21-058-007-00009-00005 Cultivo:62000 PASTOS PERMANENTES DE 5 O MAS AÑOS-SIN VARIEDAD Secano
Ref.-919783 Recinto:21-058-007-00009-00005 Cultivo:62000 PASTOS PERMANENTES DE 5 O MAS AÑOS-SIN VARIEDAD Secano
Ref.-919784 Recinto:21-058-007-00009-00005 Cultivo:62000 PASTOS PERMANENTES DE 5 O MAS AÑOS-SIN VARIEDAD Secano
Ref.-919785 Recinto:21-058-007-00009-00005 Cultivo:62000 PASTOS PERMANENTES DE 5 O MAS AÑOS-SIN VARIEDAD Secano
Ref.-919786 Recinto:21-058-007-00009-00005 Cultivo:62000 PASTOS PERMANENTES DE 5 O MAS AÑOS-SIN VARIEDAD Secano
Ref.-919787 Recinto:21-058-007-00009-00005 Cultivo:62000 PASTOS PERMANENTES DE 5 O MAS AÑOS-SIN VARIEDAD Secano
Ref.-919788 Recinto:21-058-007-00009-00006 Cultivo:62000 PASTOS PERMANENTES DE 5 O MAS AÑOS-SIN VARIEDAD Secano
Ref.-919789 Recinto:21-058-007-00010-00001 Cultivo:62000 PASTOS PERMANENTES DE 5 O MAS AÑOS-SIN VARIEDAD Secano
Ref.-919790 Recinto:21-058-007-00010-00002 Cultivo:62000 PASTOS PERMANENTES DE 5 O MAS AÑOS-SIN VARIEDAD Secano
Ref.-919791 Recinto:21-058-007-00013-00001 Cultivo:63000 PASTOS DE MENOS DE 5 AÑOS-SIN VARIEDAD Secano
Ref.-919792 Recinto:21-058-007-00021-00006 Cultivo:63000 PASTOS DE MENOS DE 5 AÑOS-SIN VARIEDAD Secano
Ref.-919793 Recinto:21-058-007-00021-00006 Cultivo:63000 PASTOS DE MENOS DE 5 AÑOS-SIN VARIEDAD Secano
Ref:5216559 Recinto:21-058-007-00042-00001 Cultivo:62000 PASTOS PERMANENTES DE 5 O MAS AÑOS-SIN VARIEDAD Secano
Ref:170000005575003 Recinto:21-058-008-00021-00010 Cultivo:62000 PASTOS PERMANENTES DE 5 O MAS AÑOS-SIN VARIEDAD Secano
Ref:170000005575011 Recinto:21-058-008-00021-00012 Cultivo:62000 PASTOS PERMANENTES DE 5 O MAS AÑOS-SIN VARIEDAD Secano
Ref:170000005575010 Recinto:21-058-027-00051-00003 Cultivo:62000 PASTOS PERMANENTES DE 5 O MAS AÑOS-SIN VARIEDAD Secano
Ref:170000005575009 Recinto:21-058-027-00055-00002 Cultivo:62000 PASTOS PERMANENTES DE 5 O MAS AÑOS-SIN VARIEDAD Secano
Ref:170000005575012 Recinto:21-058-027-00055-00009 Cultivo:62000 PASTOS PERMANENTES DE 5 O MAS AÑOS-SIN VARIEDAD Secano
- 100424 Solicita recinto que no está comprometido para la operación.
Ref.-919774 Recinto:21-058-007-00009-00003 Cultivo:62000 PASTOS PERMANENTES DE 5 O MAS AÑOS-SIN VARIEDAD Secano
Ref.-919775 Recinto:21-058-007-00009-00004 Cultivo:62000 PASTOS PERMANENTES DE 5 O MAS AÑOS-SIN VARIEDAD Secano
Ref.-919776 Recinto:21-058-007-00009-00004 Cultivo:62000 PASTOS PERMANENTES DE 5 O MAS AÑOS-SIN VARIEDAD Secano
Ref.-919777 Recinto:21-058-007-00009-00004 Cultivo:62000 PASTOS PERMANENTES DE 5 O MAS AÑOS-SIN VARIEDAD Secano
Ref.-919778 Recinto:21-058-007-00009-00005 Cultivo:62000 PASTOS PERMANENTES DE 5 O MAS AÑOS-SIN VARIEDAD Secano
Ref.-919779 Recinto:21-058-007-00009-00005 Cultivo:62000 PASTOS PERMANENTES DE 5 O MAS AÑOS-SIN VARIEDAD Secano
Ref.-919780 Recinto:21-058-007-00009-00005 Cultivo:62000 PASTOS PERMANENTES DE 5 O MAS AÑOS-SIN VARIEDAD Secano

(1) Superficie declarada admisible ajustada con la superficie comprometida.
(2) Factor de penalización valorando el alcance para el tipo de compromiso.

Puede verificar la integridad de una copia de este documento mediante la lectura del código QR adjunto o mediante el acceso a la dirección https://ws050.juntadeandalucia.es/verificarFirma indicando el código de VERIFICACIÓN			
FIRMADO POR	RAQUEL MARIA ESPIN CRESPO	18/12/2024	
VERIFICACIÓN	Pk2jmBDMDBSWPSC42MTUWFP24ALUB4	PÁG. 1476/2078	

**INCIDENCIAS****INCIDENCIA DESCRIPCIÓN**

Ref:-919781	Recinto:21-058-007-00009-00005	Cultivo:62000	PASTOS PERMANENTES DE 5 O MAS AÑOS-SIN VARIEDAD	Secano
Ref:-919782	Recinto:21-058-007-00009-00005	Cultivo:62000	PASTOS PERMANENTES DE 5 O MAS AÑOS-SIN VARIEDAD	Secano
Ref:-919783	Recinto:21-058-007-00009-00005	Cultivo:62000	PASTOS PERMANENTES DE 5 O MAS AÑOS-SIN VARIEDAD	Secano
Ref:-919784	Recinto:21-058-007-00009-00005	Cultivo:62000	PASTOS PERMANENTES DE 5 O MAS AÑOS-SIN VARIEDAD	Secano
Ref:-919785	Recinto:21-058-007-00009-00005	Cultivo:62000	PASTOS PERMANENTES DE 5 O MAS AÑOS-SIN VARIEDAD	Secano
Ref:-919786	Recinto:21-058-007-00009-00005	Cultivo:62000	PASTOS PERMANENTES DE 5 O MAS AÑOS-SIN VARIEDAD	Secano
Ref:-919787	Recinto:21-058-007-00009-00005	Cultivo:62000	PASTOS PERMANENTES DE 5 O MAS AÑOS-SIN VARIEDAD	Secano
Ref:-919788	Recinto:21-058-007-00009-00006	Cultivo:62000	PASTOS PERMANENTES DE 5 O MAS AÑOS-SIN VARIEDAD	Secano
Ref:-919789	Recinto:21-058-007-00010-00001	Cultivo:62000	PASTOS PERMANENTES DE 5 O MAS AÑOS-SIN VARIEDAD	Secano
Ref:-919791	Recinto:21-058-007-00013-00001	Cultivo:63000	PASTOS DE MENOS DE 5 AÑOS-SIN VARIEDAD	Secano
Ref:-919792	Recinto:21-058-007-00021-00006	Cultivo:63000	PASTOS DE MENOS DE 5 AÑOS-SIN VARIEDAD	Secano
Ref:-919793	Recinto:21-058-007-00021-00006	Cultivo:63000	PASTOS DE MENOS DE 5 AÑOS-SIN VARIEDAD	Secano
Ref:5216559	Recinto:21-058-007-00042-00001	Cultivo:62000	PASTOS PERMANENTES DE 5 O MAS AÑOS-SIN VARIEDAD	Secano
Ref:1700000005575010	Recinto:21-058-027-00051-00003	Cultivo:62000	PASTOS PERMANENTES DE 5 O MAS AÑOS-SIN VARIEDAD	Secano
Ref:1700000005575009	Recinto:21-058-027-00055-00002	Cultivo:62000	PASTOS PERMANENTES DE 5 O MAS AÑOS-SIN VARIEDAD	Secano
Ref:1700000005575012	Recinto:21-058-027-00055-00009	Cultivo:62000	PASTOS PERMANENTES DE 5 O MAS AÑOS-SIN VARIEDAD	Secano

Datos considerados para el Cálculo de la Carga Ganadera mínima y máxima del expediente

Explotación	Especie	Inscrito en Sipea y Admisible	Ugm Calculada para CG Mínima	Ugm Calculada para CG Máxima
ES210580000261	OVINA	SI	26,36	26,36
ES210580000261	PORCINO	NO	0,00	42,52
			26,36	68,88

Superficie determinada para Cálculo Carga Ganadera Mínima: 71,31 ha

Superficie determinada para Cálculo Carga Ganadera Máxima: 72,36 ha

Carga Ganadera Mínima Expediente: 0,37 ugm/ha

Carga Ganadera Máxima Expediente: 0,95 ugm/ha

Recintos Determinados para el Cálculo de Garga Ganadera Mínima

REF.	REFERENCIA SIGPAC	CULTIVO	DESCRIPCIÓN CULTIVO	S/R	SUP. RESUELTA (ha)
-919793	21-058-007-00021-00006	63000	PASTOS DE MENOS DE 5 AÑOS-SIN VARIEDAD	S	0,01
-919792	21-058-007-00021-00006	63000	PASTOS DE MENOS DE 5 AÑOS-SIN VARIEDAD	S	0,02
-919791	21-058-007-00013-00001	63000	PASTOS DE MENOS DE 5 AÑOS-SIN VARIEDAD	S	0,05
-919790	21-058-007-00010-00002	62000	PASTOS PERMANENTES DE 5 O MAS AÑOS-SIN VARIEDAD	S	0,03
-919789	21-058-007-00010-00001	62000	PASTOS PERMANENTES DE 5 O MAS AÑOS-SIN VARIEDAD	S	0,02
-919788	21-058-007-00009-00006	62000	PASTOS PERMANENTES DE 5 O MAS AÑOS-SIN VARIEDAD	S	0,60
-919787	21-058-007-00009-00005	62000	PASTOS PERMANENTES DE 5 O MAS AÑOS-SIN VARIEDAD	S	0,94
-919786	21-058-007-00009-00005	62000	PASTOS PERMANENTES DE 5 O MAS AÑOS-SIN VARIEDAD	S	0,31
-919785	21-058-007-00009-00005	62000	PASTOS PERMANENTES DE 5 O MAS AÑOS-SIN VARIEDAD	S	5,03
-919784	21-058-007-00009-00005	62000	PASTOS PERMANENTES DE 5 O MAS AÑOS-SIN VARIEDAD	S	1,59
-919783	21-058-007-00009-00005	62000	PASTOS PERMANENTES DE 5 O MAS AÑOS-SIN VARIEDAD	S	1,98
-919782	21-058-007-00009-00005	62000	PASTOS PERMANENTES DE 5 O MAS AÑOS-SIN VARIEDAD	S	0,39
-919781	21-058-007-00009-00005	62000	PASTOS PERMANENTES DE 5 O MAS AÑOS-SIN VARIEDAD	S	5,64
-919780	21-058-007-00009-00005	62000	PASTOS PERMANENTES DE 5 O MAS AÑOS-SIN VARIEDAD	S	0,64
-919779	21-058-007-00009-00005	62000	PASTOS PERMANENTES DE 5 O MAS AÑOS-SIN VARIEDAD	S	0,01
-919778	21-058-007-00009-00005	62000	PASTOS PERMANENTES DE 5 O MAS AÑOS-SIN VARIEDAD	S	8,93

(1) Superficie declarada admisible ajustada con la superficie comprometida.
(2) Factor de penalización valorando el alcance para el tipo de compromiso.Puede verificar la integridad de una copia de este documento mediante la lectura del código QR adjunto o mediante el acceso a la dirección <https://ws050.juntadeandalucia.es/verificarFirma> indicando el código de VERIFICACIÓN

FIRMADO POR

RAQUEL MARIA ESPIN CRESPO

18/12/2024

VERIFICACIÓN

Pk2jmBDMDBSWPSC42MTUWFP24ALUB4

PÁG. 1477/2078



**Datos considerados para el Cálculo de la Carga Ganadera mínima y máxima del expediente****Recintos Determinados para el Cálculo de Garga Ganadera Mínima**

REF.	REFERENCIA SIGPAC	CULTIVO	DESCRIPCIÓN CULTIVO	S/R	SUP. RESUELTA (ha)
-919777	21-058-007-00009-00004	62000	PASTOS PERMANENTES DE 5 O MAS AÑOS-SIN VARIEDAD	S	0,12
-919776	21-058-007-00009-00004	62000	PASTOS PERMANENTES DE 5 O MAS AÑOS-SIN VARIEDAD	S	0,12
-919775	21-058-007-00009-00004	62000	PASTOS PERMANENTES DE 5 O MAS AÑOS-SIN VARIEDAD	S	0,14
-919774	21-058-007-00009-00003	62000	PASTOS PERMANENTES DE 5 O MAS AÑOS-SIN VARIEDAD	S	3,16
-919773	21-058-007-00009-00001	62000	PASTOS PERMANENTES DE 5 O MAS AÑOS-SIN VARIEDAD	S	2,42
-919772	21-058-007-00009-00001	62000	PASTOS PERMANENTES DE 5 O MAS AÑOS-SIN VARIEDAD	S	0,01
5216559	21-058-007-00042-00001	62000	PASTOS PERMANENTES DE 5 O MAS AÑOS-SIN VARIEDAD	S	0,03
1700000005574991	21-058-007-00009-00001	62000	PASTOS PERMANENTES DE 5 O MAS AÑOS-SIN VARIEDAD	S	7,43
1700000005574999	21-058-007-00009-00002	62000	PASTOS PERMANENTES DE 5 O MAS AÑOS-SIN VARIEDAD	S	0,38
1700000005575003	21-058-008-00021-00010	62000	PASTOS PERMANENTES DE 5 O MAS AÑOS-SIN VARIEDAD	S	26,23
1700000005575009	21-058-027-00055-00002	62000	PASTOS PERMANENTES DE 5 O MAS AÑOS-SIN VARIEDAD	S	0,38
1700000005575010	21-058-027-00051-00003	62000	PASTOS PERMANENTES DE 5 O MAS AÑOS-SIN VARIEDAD	S	2,86
1700000005575011	21-058-008-00021-00012	62000	PASTOS PERMANENTES DE 5 O MAS AÑOS-SIN VARIEDAD	S	1,84

Recintos Determinados para el Cálculo de Garga Ganadera Máxima

REF.	REFERENCIA SIGPAC	CULTIVO	DESCRIPCIÓN CULTIVO	S/R	SUP. RESUELTA (ha)
-919793	21-058-007-00021-00006	63000	PASTOS DE MENOS DE 5 AÑOS-SIN VARIEDAD	S	0,01
-919792	21-058-007-00021-00006	63000	PASTOS DE MENOS DE 5 AÑOS-SIN VARIEDAD	S	0,02
-919791	21-058-007-00013-00001	63000	PASTOS DE MENOS DE 5 AÑOS-SIN VARIEDAD	S	0,05
-919790	21-058-007-00010-00002	62000	PASTOS PERMANENTES DE 5 O MAS AÑOS-SIN VARIEDAD	S	0,03
-919789	21-058-007-00010-00001	62000	PASTOS PERMANENTES DE 5 O MAS AÑOS-SIN VARIEDAD	S	0,02
-919788	21-058-007-00009-00006	62000	PASTOS PERMANENTES DE 5 O MAS AÑOS-SIN VARIEDAD	S	0,60
-919787	21-058-007-00009-00005	62000	PASTOS PERMANENTES DE 5 O MAS AÑOS-SIN VARIEDAD	S	0,94
-919786	21-058-007-00009-00005	62000	PASTOS PERMANENTES DE 5 O MAS AÑOS-SIN VARIEDAD	S	0,31
-919785	21-058-007-00009-00005	62000	PASTOS PERMANENTES DE 5 O MAS AÑOS-SIN VARIEDAD	S	5,03
-919784	21-058-007-00009-00005	62000	PASTOS PERMANENTES DE 5 O MAS AÑOS-SIN VARIEDAD	S	1,59
-919783	21-058-007-00009-00005	62000	PASTOS PERMANENTES DE 5 O MAS AÑOS-SIN VARIEDAD	S	1,98
-919782	21-058-007-00009-00005	62000	PASTOS PERMANENTES DE 5 O MAS AÑOS-SIN VARIEDAD	S	0,39
-919781	21-058-007-00009-00005	62000	PASTOS PERMANENTES DE 5 O MAS AÑOS-SIN VARIEDAD	S	5,64
-919780	21-058-007-00009-00005	62000	PASTOS PERMANENTES DE 5 O MAS AÑOS-SIN VARIEDAD	S	0,64
-919779	21-058-007-00009-00005	62000	PASTOS PERMANENTES DE 5 O MAS AÑOS-SIN VARIEDAD	S	0,01
-919778	21-058-007-00009-00005	62000	PASTOS PERMANENTES DE 5 O MAS AÑOS-SIN VARIEDAD	S	8,93
-919777	21-058-007-00009-00004	62000	PASTOS PERMANENTES DE 5 O MAS AÑOS-SIN VARIEDAD	S	0,12
-919776	21-058-007-00009-00004	62000	PASTOS PERMANENTES DE 5 O MAS AÑOS-SIN VARIEDAD	S	0,12
-919775	21-058-007-00009-00004	62000	PASTOS PERMANENTES DE 5 O MAS AÑOS-SIN VARIEDAD	S	0,14
-919774	21-058-007-00009-00003	62000	PASTOS PERMANENTES DE 5 O MAS AÑOS-SIN VARIEDAD	S	3,16
-919773	21-058-007-00009-00001	62000	PASTOS PERMANENTES DE 5 O MAS AÑOS-SIN VARIEDAD	S	2,42

(1) Superficie declarada admisible ajustada con la superficie comprometida.
(2) Factor de penalización valorando el alcance para el tipo de compromiso.

Puede verificar la integridad de una copia de este documento mediante la lectura del código QR adjunto o mediante el acceso a la dirección <https://ws050.juntadeandalucia.es/verificarFirma> indicando el código de VERIFICACIÓN

FIRMADO POR	RAQUEL MARIA ESPIN CRESPO	18/12/2024
VERIFICACIÓN	Pk2jmBDMDBSWPSC42MTUWFP24ALUB4	PÁG. 1478/2078



**Datos considerados para el Cálculo de la Carga Ganadera mínima y máxima del expediente****Recintos Determinados para el Cálculo de Garga Ganadera Máxima**

REF.	REFERENCIA SIGPAC	CULTIVO	DESCRIPCIÓN CULTIVO	SUP.	
				S/R	RESUELTA (ha)
-919772	21-058-007-00009-00001	62000	PASTOS PERMANENTES DE 5 O MAS AÑOS-SIN VARIEDAD	S	0,01
5216559	21-058-007-00042-00001	62000	PASTOS PERMANENTES DE 5 O MAS AÑOS-SIN VARIEDAD	S	0,03
1700000005574991	21-058-007-00009-00001	62000	PASTOS PERMANENTES DE 5 O MAS AÑOS-SIN VARIEDAD	S	7,43
1700000005574999	21-058-007-00009-00002	62000	PASTOS PERMANENTES DE 5 O MAS AÑOS-SIN VARIEDAD	S	0,38
1700000005575003	21-058-008-00021-00010	62000	PASTOS PERMANENTES DE 5 O MAS AÑOS-SIN VARIEDAD	S	26,23
1700000005575009	21-058-027-00055-00002	62000	PASTOS PERMANENTES DE 5 O MAS AÑOS-SIN VARIEDAD	S	0,38
1700000005575010	21-058-027-00051-00003	62000	PASTOS PERMANENTES DE 5 O MAS AÑOS-SIN VARIEDAD	S	2,86
1700000005575011	21-058-008-00021-00012	62000	PASTOS PERMANENTES DE 5 O MAS AÑOS-SIN VARIEDAD	S	1,84
1700000005575012	21-058-027-00055-00009	62000	PASTOS PERMANENTES DE 5 O MAS AÑOS-SIN VARIEDAD	S	1,05

Incidencias de carga ganadera**INCIDENCIA DESCRIPCIÓN**

100407	Explotación solicitada no forma parte de ningún organismo de control autorizado para la producción ecológica en Andalucía o fecha de inscripción posterior al plazo establecido (Anexo I. Criterios de Subvencionabilidad. Orden 28 de marzo de 2023). Explotación:ES210580000261 Especie:PORCINO
--------	--

(1) Superficie declarada admisible ajustada con la superficie comprometida.
(2) Factor de penalización valorando el alcance para el tipo de compromiso.

Puede verificar la integridad de una copia de este documento mediante la lectura del código QR adjunto o mediante el acceso a la dirección <https://ws050.juntadeandalucia.es/verificarFirma> indicando el código de VERIFICACIÓN

FIRMADO POR

RAQUEL MARIA ESPIN CRESPO

18/12/2024

VERIFICACIÓN

Pk2jmBDMDBSWPSC42MTUWFP24ALUB4

PÁG. 1479/2078



**APELLIDOS Y NOMBRE / RAZÓN SOCIAL**

PEREZ DOMINGUEZ JOSE

NIF

****1798*

EXPEDIENTE

1095843

ANUALIDAD DE PAGO

1ª

IMPORTE POR ANUALIDAD

	2023	2024	2025	2026	2027
IMPORTE MÁXIMO SUBVENCIONABLE	7.184,89 €	7.184,89 €	7.184,89 €	7.184,89 €	7.184,89 €
IMPORTE MEDIO DE TRANSFERENCIA (€/ha)	91,43 €	91,43 €	91,43 €	91,43 €	91,43 €

RESUMEN DE UNIDADES

Cód	GRUPO DE PAGO	Sup. Dec. Admisible (ha)	Sup. Comprometida (ha)	Sup. ajustada compromiso (1) (ha)	% sobredec.	Sup. Resuelta (ha)	Importe Declarado	Importe Topado	Importe Resuelto	Importe tras sobredec.
426	HERBÁCEOS	10,57		10,57	0,00	10,57	1.597,87	1.597,87	1.597,87	1.597,87
428	PASTOS ASOCIADOS A GANADERÍA ECOLÓGICA	68,01		68,01	0,00	68,01	5.587,02	5.587,02	5.587,02	5.587,02
TOTAL		78,58	78,58	78,58		78,58	7.184,89	7.184,89	7.184,89	7.184,89

APLICACIÓN DE REDUCCIONES Y PENALIZACIONES

GRUPO DE PAGO	Importe Calculado	Importe prereduc.	Criterios de subvencionabilidad y compromisos	Presentación tardía	Omisión declaración	Condicionalidad	IMPORTE (Euros)
							RESUELTO
HERBÁCEOS	1.597,87	1.597,87	0,00	0,00	0,00	0,00	1.597,87
PASTOS ASOCIADOS A GANADERÍA	5.587,02	5.587,02	0,00	0,00	0,00	0,00	5.587,02
TOTAL	7.184,89	7.184,89					7.184,89

RESUMEN DE PAGOS

	IMPORTE (Euros)			
	RESUELTO	FEADER	MAPA	CAPADR
HERBÁCEOS - Pago realizado	1.597,87 €	1.358,19 €	156,75 €	82,93 €
PASTOS ASOCIADOS A GANADERÍA ECOLÓGICA - Pago realizado	5.587,02 €	4.748,97 €	548,09 €	289,96 €
TOTAL	7.184,89 €	6.107,16 €	704,84 €	372,89 €

(1) Superficie declarada admisible ajustada con la superficie comprometida.
 (2) Factor de penalización valorando el alcance para el tipo de compromiso.

Puede verificar la integridad de una copia de este documento mediante la lectura del código QR adjunto o mediante el acceso a la dirección <https://ws050.juntadeandalucia.es/verificarFirma> indicando el código de VERIFICACIÓN

FIRMADO POR

RAQUEL MARIA ESPIN CRESPO

18/12/2024

VERIFICACIÓN

Pk2jmBDMDBSWPSC42MTUWFP24ALUB4

PÁG. 1480/2078



**RECINTOS RESUELTOS**

REF.	REFERENCIA SIGPAC	CULTIVO DESCRIPCIÓN CULTIVO	S/R	G.PAGO	PEND. MEDIA (%)	SUP. ADMISIBLE (ha)	SUP. COMPROM. (ha)	SUP. AJUSTADA COMPR.(1) (ha)	SUP. CONV. SIGPAC (ha)	SUP. CERTIF. (ha)	SUP. CAMPO (ha)	SUP. CAMPO DETER. CULT. DECLARADO (ha)	SUP. DEC. REDUCIDA (ha)	SUP. RESUELTA (ha)
-1552133	21-023-012-00009-028	238000 ALTRAMUZ-SIN VARIEDAD	S	426	15,80	2,71	2,71	2,71		5,75			2,71	2,71
-1055887	21-023-045-00005-012	13037 TRITICALE-TRUJILLO	S	426	12,30	5,03	5,03	5,03		5,03			5,03	5,03
-795040	21-023-045-00005-022	13037 TRITICALE-TRUJILLO	S	426	5,90	1,31	1,31	1,31		1,31			1,31	1,31
170000005818067	21-023-045-00005-020	13037 TRITICALE-TRUJILLO	S	426	13,20	0,57	0,57	0,57		0,57			0,57	0,57
170000005818081	21-023-045-00005-021	13037 TRITICALE-TRUJILLO	S	426	18,50	0,44	0,44	0,44		0,44			0,44	0,44
170000005818083	21-023-045-00005-018	13037 TRITICALE-TRUJILLO	S	426	9,40	0,51	0,51	0,51		0,51			0,51	0,51
-1055089	21-023-045-00005-023	62000 PASTOS PERMANENTES DE 5 O MAS AÑOS-SIN VARIEDAD	S	428	17,60	0,01	0,01	0,01		0,01			0,01	0,01
-509802	21-023-012-00009-057	62000 PASTOS PERMANENTES DE 5 O MAS AÑOS-SIN VARIEDAD	S	428	14,60	0,15	0,15	0,15		0,20			0,15	0,15
170000005818068	21-023-045-00005-016	62000 PASTOS PERMANENTES DE 5 O MAS AÑOS-SIN VARIEDAD	S	428	19,00	0,05	0,05	0,05		0,14			0,05	0,05
170000005818070	21-023-045-00005-005	62000 PASTOS PERMANENTES DE 5 O MAS AÑOS-SIN VARIEDAD	S	428	34,40	0,04	0,04	0,04		0,07			0,04	0,04
170000005818071	21-023-045-00005-007	62000 PASTOS PERMANENTES DE 5 O MAS AÑOS-SIN VARIEDAD	S	428	15,40	0,11	0,11	0,11		0,14			0,11	0,11
170000005818080	21-023-045-00005-009	62000 PASTOS PERMANENTES DE 5 O MAS AÑOS-SIN VARIEDAD	S	428	21,70	0,25	0,25	0,25		0,55			0,25	0,25
170000005818085	21-023-012-00009-045	63000 PASTOS DE MENOS DE 5 AÑOS-SIN VARIEDAD	S	428	17,70	1,98	1,98	1,98		1,98			1,98	1,98
170000005818086	21-023-011-00015-004	63000 PASTOS DE MENOS DE 5 AÑOS-SIN VARIEDAD	S	428	15,50	6,10	6,10	6,10		6,10			6,10	6,10
170000005818087	21-023-011-00014-006	62000 PASTOS PERMANENTES DE 5 O MAS AÑOS-SIN VARIEDAD	S	428	13,70	0,27	0,27	0,27		0,32			0,27	0,27
170000005818089	21-023-012-00009-058	63000 PASTOS DE MENOS DE 5 AÑOS-SIN VARIEDAD	S	428	23,10	1,17	1,17	1,17		1,17			1,17	1,17
170000005818090	21-023-011-00017-029	63000 PASTOS DE MENOS DE 5 AÑOS-SIN VARIEDAD	S	428	14,90	22,89	22,89	22,89		22,89			22,89	22,89
170000005818091	21-023-011-00016-001	63000 PASTOS DE MENOS DE 5 AÑOS-SIN VARIEDAD	S	428	17,80	14,69	14,69	14,69		14,69			14,69	14,69
170000005818092	21-023-044-00065-001	62000 PASTOS PERMANENTES DE 5 O MAS AÑOS-SIN VARIEDAD	S	428	41,40	0,45	0,45	0,45		1,78			0,45	0,45
170000005818093	21-023-044-00066-001	62000 PASTOS PERMANENTES DE 5 O MAS AÑOS-SIN VARIEDAD	S	428	21,30	2,20	2,20	2,20		3,38			2,20	2,20
170000005818094	21-023-044-00067-001	62000 PASTOS PERMANENTES DE 5 O MAS AÑOS-SIN VARIEDAD	S	428	22,40	0,75	0,75	0,75		1,00			0,75	0,75
170000005818095	21-023-044-00068-001	62000 PASTOS PERMANENTES DE 5 O MAS AÑOS-SIN VARIEDAD	S	428	31,20	0,96	0,96	0,96		1,74			0,96	0,96
170000005818096	21-023-012-00009-049	62000 PASTOS PERMANENTES DE 5 O MAS AÑOS-SIN VARIEDAD	S	428	36,40	0,38	0,38	0,38		0,85			0,38	0,38
170000005818097	21-023-044-00063-022	62000 PASTOS PERMANENTES DE 5 O MAS AÑOS-SIN VARIEDAD	S	428	41,40	0,66	0,66	0,66		2,63			0,66	0,66
170000005818098	21-023-044-00065-011	62000 PASTOS PERMANENTES DE 5 O MAS AÑOS-SIN VARIEDAD	S	428	28,70	3,96	3,96	3,96		7,20			3,96	3,96
170000005818099	21-023-044-00064-001	62000 PASTOS PERMANENTES DE 5 O MAS AÑOS-SIN VARIEDAD	S	428	55,60	0,56	0,56	0,56		1,24			0,56	0,56
170000005818100	21-023-045-00005-004	62000 PASTOS PERMANENTES DE 5 O MAS AÑOS-SIN VARIEDAD	S	428	12,60	0,15	0,15	0,15		0,27			0,15	0,15
170000005818101	21-023-011-00017-025	62000 PASTOS PERMANENTES DE 5 O MAS AÑOS-SIN VARIEDAD	S	428	9,40	0,01	0,01	0,01		0,03			0,01	0,01
170000005818102	21-023-012-00009-043	62000 PASTOS PERMANENTES DE 5 O MAS AÑOS-SIN VARIEDAD	S	428	14,60	1,04	1,04	1,04		2,32			1,04	1,04
170000005818103	21-023-012-00009-047	62000 PASTOS PERMANENTES DE 5 O MAS AÑOS-SIN VARIEDAD	S	428	28,40	6,62	6,62	6,62		7,79			6,62	6,62
170000005818104	21-023-045-00005-003	62000 PASTOS PERMANENTES DE 5 O MAS AÑOS-SIN VARIEDAD	S	428	10,40	0,03	0,03	0,03		0,03			0,03	0,03
170000005818105	21-023-012-00009-048	62000 PASTOS PERMANENTES DE 5 O MAS AÑOS-SIN VARIEDAD	S	428	25,50	2,26	2,26	2,26		2,26			2,26	2,26
170000005818107	21-023-011-00014-002	62000 PASTOS PERMANENTES DE 5 O MAS AÑOS-SIN VARIEDAD	S	428	10,40	0,10	0,10	0,10		0,23			0,10	0,10
170000005818108	21-023-011-00014-007	62000 PASTOS PERMANENTES DE 5 O MAS AÑOS-SIN VARIEDAD	S	428	20,50	0,17	0,17	0,17		0,22			0,17	0,17

INCIDENCIAS**INCIDENCIA DESCRIPCIÓN**

- 100402 Recinto solicitado no forma parte de ningún organismo de control autorizado para la producción ecológica en Andalucía o fecha de inscripción posterior al plazo establecido (Anexo I. Criterios de Subvencionabilidad. Orden 28 de marzo de 2023).
Ref:170000005818066 Recinto:21-023-011-00013-00003 Cultivo:20000 BARBECHO TRADICIONAL-SIN VARIEDAD Secano
Ref:170000005818084 Recinto:21-023-011-00014-00003 Cultivo:20000 BARBECHO TRADICIONAL-SIN VARIEDAD Secano
- 100406 Grupo de cultivo declarado en el recinto no coincide con el grupo de cultivo existente en el organismo de control autorizado para la producción ecológica en Andalucía (Anexo I. Criterios de Subvencionabilidad. Orden 28 de marzo de 2023).
Ref:170000005818066 Recinto:21-023-011-00013-00003 Cultivo:20000 BARBECHO TRADICIONAL-SIN VARIEDAD Secano
Grupo de SIPEA:PASTOS ASOCIADOS
Ref:170000005818084 Recinto:21-023-011-00014-00003 Cultivo:20000 BARBECHO TRADICIONAL-SIN VARIEDAD Secano
Grupo de SIPEA:PASTOS ASOCIADOS
- 100407 Explotación solicitada no forma parte de ningún organismo de control autorizado para la producción ecológica en Andalucía o fecha de inscripción posterior al plazo establecido (Anexo I. Criterios de Subvencionabilidad. Orden 28 de marzo de 2023).
Explotación:ES210230000576 Especie:PORCINO
- 100424 Solicita recinto que no está comprometido para la operación.
Ref:170000005818066 Recinto:21-023-011-00013-00003 Cultivo:20000 BARBECHO TRADICIONAL-SIN VARIEDAD Secano
Ref:170000005818084 Recinto:21-023-011-00014-00003 Cultivo:20000 BARBECHO TRADICIONAL-SIN VARIEDAD Secano
Ref:-67704 Recinto:21-023-045-00005-00019 Cultivo:62000 PASTOS PERMANENTES DE 5 O MAS AÑOS-SIN VARIEDAD Secano

Datos considerados para el Cálculo de la Carga Ganadera mínima y máxima del expediente

(1) Superficie declarada admisible ajustada con la superficie comprometida.
(2) Factor de penalización valorando el alcance para el tipo de compromiso.

Puede verificar la integridad de una copia de este documento mediante la lectura del código QR adjunto o mediante el acceso a la dirección <https://ws050.juntadeandalucia.es/verificarFirma> indicando el código de VERIFICACIÓN

FIRMADO POR

RAQUEL MARIA ESPIN CRESPO

18/12/2024

VERIFICACIÓN

Pk2jmBDMDBSWPSC42MTUWFP24ALUB4

PÁG. 1481/2078



**Datos considerados para el Cálculo de la Carga Ganadera mínima y máxima del expediente**

Explotación	Especie	Inscrito en Sipea y Admisible	Ugm Calculada para CG Mínima	Ugm Calculada para CG Máxima
ES210230000576	OVINA	SI	32,82	32,82
ES210230000576	PORCINO	NO	0,00	0,28
			32,82	33,10

Superficie determinada para Cálculo Carga Ganadera Mínima: 71,05 ha

Superficie determinada para Cálculo Carga Ganadera Máxima: 71,05 ha

Carga Ganadera Mínima Expediente: 0,46 ugm/ha

Carga Ganadera Máxima Expediente: 0,47 ugm/ha

Recintos Determinados para el Cálculo de Garga Ganadera Mínima

REF.	REFERENCIA SIGPAC	CULTIVO	DESCRIPCIÓN CULTIVO	S/R	SUP. RESUELTA (ha)
-1552132	21-023-012-00009-00028	63000	PASTOS DE MENOS DE 5 AÑOS-SIN VARIEDAD	S	3,04
-1055089	21-023-045-00005-00023	62000	PASTOS PERMANENTES DE 5 O MAS AÑOS-SIN VARIEDAD	S	0,01
-509802	21-023-012-00009-00057	62000	PASTOS PERMANENTES DE 5 O MAS AÑOS-SIN VARIEDAD	S	0,15
1700000005818068	21-023-045-00005-00016	62000	PASTOS PERMANENTES DE 5 O MAS AÑOS-SIN VARIEDAD	S	0,05
1700000005818070	21-023-045-00005-00005	62000	PASTOS PERMANENTES DE 5 O MAS AÑOS-SIN VARIEDAD	S	0,04
1700000005818071	21-023-045-00005-00007	62000	PASTOS PERMANENTES DE 5 O MAS AÑOS-SIN VARIEDAD	S	0,11
1700000005818080	21-023-045-00005-00009	62000	PASTOS PERMANENTES DE 5 O MAS AÑOS-SIN VARIEDAD	S	0,25
1700000005818085	21-023-012-00009-00045	63000	PASTOS DE MENOS DE 5 AÑOS-SIN VARIEDAD	S	1,98
1700000005818086	21-023-011-00015-00004	63000	PASTOS DE MENOS DE 5 AÑOS-SIN VARIEDAD	S	6,10
1700000005818087	21-023-011-00014-00006	62000	PASTOS PERMANENTES DE 5 O MAS AÑOS-SIN VARIEDAD	S	0,27
1700000005818089	21-023-012-00009-00058	63000	PASTOS DE MENOS DE 5 AÑOS-SIN VARIEDAD	S	1,17
1700000005818090	21-023-011-00017-00029	63000	PASTOS DE MENOS DE 5 AÑOS-SIN VARIEDAD	S	22,89
1700000005818091	21-023-011-00016-00001	63000	PASTOS DE MENOS DE 5 AÑOS-SIN VARIEDAD	S	14,69
1700000005818092	21-023-044-00065-00001	62000	PASTOS PERMANENTES DE 5 O MAS AÑOS-SIN VARIEDAD	S	0,45
1700000005818093	21-023-044-00066-00001	62000	PASTOS PERMANENTES DE 5 O MAS AÑOS-SIN VARIEDAD	S	2,20
1700000005818094	21-023-044-00067-00001	62000	PASTOS PERMANENTES DE 5 O MAS AÑOS-SIN VARIEDAD	S	0,75
1700000005818095	21-023-044-00068-00001	62000	PASTOS PERMANENTES DE 5 O MAS AÑOS-SIN VARIEDAD	S	0,96
1700000005818096	21-023-012-00009-00049	62000	PASTOS PERMANENTES DE 5 O MAS AÑOS-SIN VARIEDAD	S	0,38
1700000005818097	21-023-044-00063-00022	62000	PASTOS PERMANENTES DE 5 O MAS AÑOS-SIN VARIEDAD	S	0,66
1700000005818098	21-023-044-00063-00011	62000	PASTOS PERMANENTES DE 5 O MAS AÑOS-SIN VARIEDAD	S	3,96
1700000005818099	21-023-044-00064-00001	62000	PASTOS PERMANENTES DE 5 O MAS AÑOS-SIN VARIEDAD	S	0,56
1700000005818100	21-023-045-00005-00004	62000	PASTOS PERMANENTES DE 5 O MAS AÑOS-SIN VARIEDAD	S	0,15
1700000005818101	21-023-011-00017-00025	62000	PASTOS PERMANENTES DE 5 O MAS AÑOS-SIN VARIEDAD	S	0,01
1700000005818102	21-023-012-00009-00043	62000	PASTOS PERMANENTES DE 5 O MAS AÑOS-SIN VARIEDAD	S	1,04
1700000005818103	21-023-012-00009-00047	62000	PASTOS PERMANENTES DE 5 O MAS AÑOS-SIN VARIEDAD	S	6,62
1700000005818104	21-023-045-00005-00003	62000	PASTOS PERMANENTES DE 5 O MAS AÑOS-SIN VARIEDAD	S	0,03
1700000005818105	21-023-012-00009-00048	62000	PASTOS PERMANENTES DE 5 O MAS AÑOS-SIN VARIEDAD	S	2,26
1700000005818107	21-023-011-00014-00002	62000	PASTOS PERMANENTES DE 5 O MAS AÑOS-SIN VARIEDAD	S	0,10
1700000005818108	21-023-011-00014-00007	62000	PASTOS PERMANENTES DE 5 O MAS AÑOS-SIN VARIEDAD	S	0,17

(1) Superficie declarada admisible ajustada con la superficie comprometida.
(2) Factor de penalización valorando el alcance para el tipo de compromiso.Puede verificar la integridad de una copia de este documento mediante la lectura del código QR adjunto o mediante el acceso a la dirección <https://ws050.juntadeandalucia.es/verificarFirma> indicando el código de VERIFICACIÓN

FIRMADO POR

RAQUEL MARIA ESPIN CRESPO

18/12/2024

VERIFICACIÓN

Pk2jmBDMDBSWPSC42MTUWFP24ALUB4

PÁG. 1482/2078



**Datos considerados para el Cálculo de la Carga Ganadera mínima y máxima del expediente****Recintos Determinados para el Cálculo de Garga Ganadera Máxima**

REF.	REFERENCIA SIGPAC	CULTIVO	DESCRIPCIÓN CULTIVO	SUP.	
				S/R	RESUELTA (ha)
-1552132	21-023-012-00009-00028	63000	PASTOS DE MENOS DE 5 AÑOS-SIN VARIEDAD	S	3,04
-1055089	21-023-045-00005-00023	62000	PASTOS PERMANENTES DE 5 O MAS AÑOS-SIN VARIEDAD	S	0,01
-509802	21-023-012-00009-00057	62000	PASTOS PERMANENTES DE 5 O MAS AÑOS-SIN VARIEDAD	S	0,15
-67704	21-023-045-00005-00019	62000	PASTOS PERMANENTES DE 5 O MAS AÑOS-SIN VARIEDAD	S	0,00
1700000005818068	21-023-045-00005-00016	62000	PASTOS PERMANENTES DE 5 O MAS AÑOS-SIN VARIEDAD	S	0,05
1700000005818070	21-023-045-00005-00005	62000	PASTOS PERMANENTES DE 5 O MAS AÑOS-SIN VARIEDAD	S	0,04
1700000005818071	21-023-045-00005-00007	62000	PASTOS PERMANENTES DE 5 O MAS AÑOS-SIN VARIEDAD	S	0,11
1700000005818080	21-023-045-00005-00009	62000	PASTOS PERMANENTES DE 5 O MAS AÑOS-SIN VARIEDAD	S	0,25
1700000005818085	21-023-012-00009-00045	63000	PASTOS DE MENOS DE 5 AÑOS-SIN VARIEDAD	S	1,98
1700000005818086	21-023-011-00015-00004	63000	PASTOS DE MENOS DE 5 AÑOS-SIN VARIEDAD	S	6,10
1700000005818087	21-023-011-00014-00006	62000	PASTOS PERMANENTES DE 5 O MAS AÑOS-SIN VARIEDAD	S	0,27
1700000005818089	21-023-012-00009-00058	63000	PASTOS DE MENOS DE 5 AÑOS-SIN VARIEDAD	S	1,17
1700000005818090	21-023-011-00017-00029	63000	PASTOS DE MENOS DE 5 AÑOS-SIN VARIEDAD	S	22,89
1700000005818091	21-023-011-00016-00001	63000	PASTOS DE MENOS DE 5 AÑOS-SIN VARIEDAD	S	14,69
1700000005818092	21-023-044-00065-00001	62000	PASTOS PERMANENTES DE 5 O MAS AÑOS-SIN VARIEDAD	S	0,45
1700000005818093	21-023-044-00066-00001	62000	PASTOS PERMANENTES DE 5 O MAS AÑOS-SIN VARIEDAD	S	2,20
1700000005818094	21-023-044-00067-00001	62000	PASTOS PERMANENTES DE 5 O MAS AÑOS-SIN VARIEDAD	S	0,75
1700000005818095	21-023-044-00068-00001	62000	PASTOS PERMANENTES DE 5 O MAS AÑOS-SIN VARIEDAD	S	0,96
1700000005818096	21-023-012-00009-00049	62000	PASTOS PERMANENTES DE 5 O MAS AÑOS-SIN VARIEDAD	S	0,38
1700000005818097	21-023-044-00063-00022	62000	PASTOS PERMANENTES DE 5 O MAS AÑOS-SIN VARIEDAD	S	0,66
1700000005818098	21-023-044-00063-00011	62000	PASTOS PERMANENTES DE 5 O MAS AÑOS-SIN VARIEDAD	S	3,96
1700000005818099	21-023-044-00064-00001	62000	PASTOS PERMANENTES DE 5 O MAS AÑOS-SIN VARIEDAD	S	0,56
1700000005818100	21-023-045-00005-00004	62000	PASTOS PERMANENTES DE 5 O MAS AÑOS-SIN VARIEDAD	S	0,15
1700000005818101	21-023-011-00017-00025	62000	PASTOS PERMANENTES DE 5 O MAS AÑOS-SIN VARIEDAD	S	0,01
1700000005818102	21-023-012-00009-00043	62000	PASTOS PERMANENTES DE 5 O MAS AÑOS-SIN VARIEDAD	S	1,04
1700000005818103	21-023-012-00009-00047	62000	PASTOS PERMANENTES DE 5 O MAS AÑOS-SIN VARIEDAD	S	6,62
1700000005818104	21-023-045-00005-00003	62000	PASTOS PERMANENTES DE 5 O MAS AÑOS-SIN VARIEDAD	S	0,03
1700000005818105	21-023-012-00009-00048	62000	PASTOS PERMANENTES DE 5 O MAS AÑOS-SIN VARIEDAD	S	2,26
1700000005818107	21-023-011-00014-00002	62000	PASTOS PERMANENTES DE 5 O MAS AÑOS-SIN VARIEDAD	S	0,10
1700000005818108	21-023-011-00014-00007	62000	PASTOS PERMANENTES DE 5 O MAS AÑOS-SIN VARIEDAD	S	0,17

Incidencias de carga ganadera**INCIDENCIA DESCRIPCIÓN**

- 452 Actividad agraria declarada en un recinto no compatible con el uso PA, PR o PS asignado en SIGPAC para ese recinto.
 Ref:-509808 Recinto:21-023-046-00002-00027 Cultivo:62000 PASTOS PERMANENTES DE 5 O MAS AÑOS-SIN VARIEDAD Secano USO ASIGNADO EN SIGPAC:PA
 Ref:-509805 Recinto:21-023-045-00002-00024 Cultivo:62000 PASTOS PERMANENTES DE 5 O MAS AÑOS-SIN VARIEDAD Secano USO ASIGNADO EN SIGPAC:PA
 Ref:-509803 Recinto:21-023-045-00002-00018 Cultivo:62000 PASTOS PERMANENTES DE 5 O MAS AÑOS-SIN VARIEDAD Secano USO ASIGNADO EN SIGPAC:PA
 Ref:1700000005818078 Recinto:21-023-046-00005-00004 Cultivo:62000 PASTOS PERMANENTES DE 5 O MAS AÑOS-SIN VARIEDAD Secano USO ASIGNADO EN SIGPAC:PA
 Ref:1700000005818109 Recinto:21-023-046-00002-00022 Cultivo:62000 PASTOS PERMANENTES DE 5 O MAS AÑOS-SIN

(1) Superficie declarada admisible ajustada con la superficie comprometida.
 (2) Factor de penalización valorando el alcance para el tipo de compromiso.

Puede verificar la integridad de una copia de este documento mediante la lectura del código QR adjunto o mediante el acceso a la dirección <https://ws050.juntadeandalucia.es/verificarFirma> indicando el código de VERIFICACIÓN

FIRMADO POR

RAQUEL MARIA ESPIN CRESPO

18/12/2024

VERIFICACIÓN

Pk2jmBDMDBSWPSC42MTUWFP24ALUB4

PÁG. 1483/2078





Datos considerados para el Cálculo de la Carga Ganadera mínima y máxima del expediente

100407 VARIEDAD Secano USO ASIGNADO EN SIGPAC:PA
Explotación solicitada no forma parte de ningún organismo de control autorizado para la producción ecológica en Andalucía o fecha de inscripción posterior al plazo establecido (Anexo I. Criterios de Subvencionabilidad. Orden 28 de marzo de 2023).
Explotación:ES210230000576 Especie:PORCINO

(1) Superficie declarada admisible ajustada con la superficie comprometida.
(2) Factor de penalización valorando el alcance para el tipo de compromiso.

Puede verificar la integridad de una copia de este documento mediante la lectura del código QR adjunto o mediante el acceso a la dirección <https://ws050.juntadeandalucia.es/verificarFirma> indicando el código de VERIFICACIÓN

FIRMADO POR	RAQUEL MARIA ESPIN CRESPO	18/12/2024
VERIFICACIÓN	Pk2jmBDMDBSWPSC42MTUWFP24ALUB4	PÁG. 1484/2078



**APELLIDOS Y NOMBRE / RAZÓN SOCIAL**

PEREZ DOMINGUEZ JUAN MANUEL

NIF

****7673*

EXPEDIENTE

1186322

ANUALIDAD DE PAGO

1ª

IMPORTE POR ANUALIDAD

	2023	2024	2025	2026	2027
IMPORTE MÁXIMO SUBVENCIONABLE	15.382,65 €	15.382,65 €	15.382,65 €	15.382,65 €	15.382,65 €
IMPORTE MEDIO DE TRANSFERENCIA (€/ha)	85,76 €	85,76 €	85,76 €	85,76 €	85,76 €

RESUMEN DE UNIDADES

Cód	GRUPO DE PAGO	Sup. Dec. Admisible (ha)	Sup. Comprometida (ha)	Sup. ajustada compromiso (1) (ha)	% sobredec.	Sup. Resuelta (ha)	Importe Declarado	Importe Topado	Importe Resuelto	Importe tras sobredec.
426	HERBÁCEOS	74,72		74,70	0,00	74,70	11.292,40	11.292,40	11.292,40	11.292,40
428	PASTOS ASOCIADOS A GANADERÍA ECOLÓGICA	49,83		49,79	0,00	49,79	4.090,25	4.090,25	4.090,25	4.090,25
434	HERBÁCEOS NO ELEGIBLES	54,87		54,87	0,00	54,87	0,00	0,00	0,00	0,00
TOTAL		179,42	179,36	179,36		179,36	15.382,65	15.382,65	15.382,65	15.382,65

APLICACIÓN DE REDUCCIONES Y PENALIZACIONES

GRUPO DE PAGO	Importe Calculado	Importe prereduc.	Criterios de subvencionabilidad y compromiso (1)	Presentación tardía	Omisión declaración	Condicionabilidad	IMPORTE (Euros) RESUELTO
HERBÁCEOS	11.292,40	11.292,40	0,00	0,00	0,00	0,00	11.292,40
HERBÁCEOS NO ELEGIBLES	0,00	0,00	0,00	0,00	0,00	0,00	0,00
PASTOS ASOCIADOS A GANADERÍA	4.090,25	4.090,25	0,00	0,00	0,00	0,00	4.090,25
TOTAL	15.382,65	15.382,65					15.382,65

RESUMEN DE PAGOS

	RESUELTO	FEADER	MAPA	CAPADR
HERBÁCEOS - Pago realizado	11.292,40 €	9.598,54 €	1.107,78 €	586,08 €
PASTOS ASOCIADOS A GANADERÍA ECOLÓGICA - Pago realizado	4.090,25 €	3.476,71 €	401,25 €	212,29 €
TOTAL	15.382,65 €	13.075,25 €	1.509,03 €	798,37 €

(1) Superficie declarada admisible ajustada con la superficie comprometida.
(2) Factor de penalización valorando el alcance para el tipo de compromiso.Puede verificar la integridad de una copia de este documento mediante la lectura del código QR adjunto o mediante el acceso a la dirección <https://ws050.juntadeandalucia.es/verificarFirma> indicando el código de VERIFICACIÓN

FIRMADO POR

RAQUEL MARIA ESPIN CRESPO

18/12/2024

VERIFICACIÓN

Pk2jmBDMDBSWPSC42MTUWFP24ALUB4

PÁG. 1485/2078



**RECINTOS RESUELTOS**

REF.	REFERENCIA SIGPAC	CULTIVO DESCRIPCIÓN CULTIVO	S/R G.PAGO	PEND. MEDIA (%)	SUP. DEC. ADMISIBLE (ha)	SUP. COMPROM. (ha)	SUP. AJUSTADA (ha)	SUP. CONV. SIGPAC (ha)	SUP. CERTIF. (ha)	SUP. CAMPO (ha)	SUP. CAMPO DETER. CULT. DECLARADO (ha)	SUP. DEC. REDUCIDA (ha)	SUP. RESUELTA (ha)
-1552827	21-023-045-00003-018	13037 TRITICALE-TRUJILLO	S 426	12,70	0,78	0,78	0,78		0,78			0,78	0,78
-1552797	21-023-045-00003-018	13037 TRITICALE-TRUJILLO	S 426	12,70	20,40	20,40	20,40		20,40			20,40	20,40
-1552419	21-023-045-00002-021	13037 TRITICALE-TRUJILLO	S 426	17,00	11,15	11,15	11,15		11,15			11,15	11,15
-1342894	21-023-045-00002-021	60000 ALFALFA-SIN VARIEDAD	S 426	17,00	0,71	0,71	0,71		0,71			0,71	0,71
-1120199	21-023-046-00005-003	13037 TRITICALE-TRUJILLO	S 426	15,60	8,81	8,79	8,79		8,81			8,79	8,79
-1057755	21-023-045-00006-010	60000 ALFALFA-SIN VARIEDAD	S 426	13,60	0,09	0,09	0,09		4,42			0,09	0,09
-510945	21-023-046-00002-012	60000 ALFALFA-SIN VARIEDAD	S 426	15,70	0,35	0,35	0,35		2,35			0,35	0,35
-510846	21-023-046-00002-026	238000 ALTRAMUZ-SIN VARIEDAD	S 426	14,30	5,92	5,92	5,92		5,92			5,92	5,92
170000005663463	21-023-046-00002-002	238000 ALTRAMUZ-SIN VARIEDAD	S 426	17,50	16,39	16,39	16,39		16,39			16,39	16,39
170000005663468	21-023-045-00003-001	13000 TRITICALE-SIN VARIEDAD	S 426	6,20	2,15	2,15	2,15		2,15			2,15	2,15
170000005663477	21-023-045-00003-029	13037 TRITICALE-TRUJILLO	S 426	9,80	7,97	7,97	7,97		7,97			7,97	7,97
-1552347	21-023-046-00002-017	20000 BARBECHO TRADICIONAL-SIN VARIEDAD	S 428	17,60	0,31	0,31	0,31		0,31			0,31	0,31
-1057990	21-023-045-00002-005	20000 BARBECHO TRADICIONAL-SIN VARIEDAD	S 428	13,60	6,06	6,06	6,06		6,06			6,06	6,06
-1057365	21-023-046-00002-015	20000 BARBECHO TRADICIONAL-SIN VARIEDAD	S 428	16,10	3,35	3,35	3,35		3,35			3,35	3,35
-1057002	21-023-046-00005-027	62000 PASTOS PERMANENTES DE 5 O MAS AÑOS-SIN VARIEDAD	S 428	24,30	0,01	0,01	0,01		0,03			0,01	0,01
-1057001	21-023-046-00005-025	62000 PASTOS PERMANENTES DE 5 O MAS AÑOS-SIN VARIEDAD	S 428	19,40	0,06	0,06	0,06		0,07			0,06	0,06
-1057000	21-023-046-00005-024	62000 PASTOS PERMANENTES DE 5 O MAS AÑOS-SIN VARIEDAD	S 428	21,10	0,74	0,74	0,74		0,87			0,74	0,74
-1056999	21-023-046-00005-023	62000 PASTOS PERMANENTES DE 5 O MAS AÑOS-SIN VARIEDAD	S 428	9,50	0,11	0,11	0,11		0,11			0,11	0,11
-1056998	21-023-046-00005-022	62000 PASTOS PERMANENTES DE 5 O MAS AÑOS-SIN VARIEDAD	S 428	17,00	0,06	0,06	0,06		0,14			0,06	0,06
-1056994	21-023-046-00002-029	62000 PASTOS PERMANENTES DE 5 O MAS AÑOS-SIN VARIEDAD	S 428	9,50	0,03	0,03	0,03		0,05			0,03	0,03
-1056992	21-023-045-00002-030	62000 PASTOS PERMANENTES DE 5 O MAS AÑOS-SIN VARIEDAD	S 428	15,40	0,05	0,05	0,05		0,10			0,05	0,05
-1056991	21-023-045-00002-029	62000 PASTOS PERMANENTES DE 5 O MAS AÑOS-SIN VARIEDAD	S 428	24,60	0,02	0,02	0,02		0,07			0,02	0,02
-1056990	21-023-045-00002-028	62000 PASTOS PERMANENTES DE 5 O MAS AÑOS-SIN VARIEDAD	S 428	20,50	0,13	0,13	0,13		0,29			0,13	0,13
-771381	21-023-045-00002-027	20000 BARBECHO TRADICIONAL-SIN VARIEDAD	S 428	19,00	0,09	0,09	0,09		0,09			0,09	0,09
-550996	21-023-045-00002-014	62000 PASTOS PERMANENTES DE 5 O MAS AÑOS-SIN VARIEDAD	S 428	12,00	0,65	0,65	0,65		1,18			0,65	0,65
-510966	21-023-046-00002-012	20000 BARBECHO TRADICIONAL-SIN VARIEDAD	S 428	15,70	0,12	0,12	0,12		0,21			0,12	0,12
-510200	21-023-046-00002-012	20000 BARBECHO TRADICIONAL-SIN VARIEDAD	S 428	15,70	1,89	1,89	1,89		2,21			1,89	1,89
-510199	21-023-046-00002-006	20000 BARBECHO TRADICIONAL-SIN VARIEDAD	S 428	18,20	0,83	0,83	0,83		0,83			0,83	0,83
-510190	21-023-045-00002-016	62000 PASTOS PERMANENTES DE 5 O MAS AÑOS-SIN VARIEDAD	S 428	24,40	1,58	1,58	1,58		3,51			1,58	1,58
-510188	21-023-045-00002-012	20000 BARBECHO TRADICIONAL-SIN VARIEDAD	S 428	13,80	24,94	24,94	24,94		24,94			24,94	24,94
-510184	21-023-045-00002-001	62000 PASTOS PERMANENTES DE 5 O MAS AÑOS-SIN VARIEDAD	S 428	13,50	0,79	0,79	0,79		1,22			0,79	0,79
4635854	21-023-045-00002-006	62000 PASTOS PERMANENTES DE 5 O MAS AÑOS-SIN VARIEDAD	S 428	14,40	0,01	0,01	0,01		0,03			0,01	0,01
4635904	21-023-045-00002-007	62000 PASTOS PERMANENTES DE 5 O MAS AÑOS-SIN VARIEDAD	S 428	12,20	0,04	0,02	0,02		0,05			0,02	0,02
4635919	21-023-046-00002-016	62000 PASTOS PERMANENTES DE 5 O MAS AÑOS-SIN VARIEDAD	S 428	22,30	0,08	0,08	0,08		0,22			0,08	0,08
170000005663450	21-023-046-00002-017	20000 BARBECHO TRADICIONAL-SIN VARIEDAD	S 428	17,60	4,37	4,35	4,35		4,37			4,35	4,35
170000005663457	21-023-045-00003-025	20000 BARBECHO TRADICIONAL-SIN VARIEDAD	S 428	21,70	0,75	0,75	0,75		0,75			0,75	0,75
170000005663464	21-023-045-00006-010	20000 BARBECHO TRADICIONAL-SIN VARIEDAD	S 428	13,60	2,20	2,20	2,20		4,42			2,20	2,20
170000005663472	21-023-046-00002-007	62000 PASTOS PERMANENTES DE 5 O MAS AÑOS-SIN VARIEDAD	S 428	17,40	0,25	0,25	0,25		1,00			0,25	0,25
170000005663478	21-023-045-00003-027	20000 BARBECHO TRADICIONAL-SIN VARIEDAD	S 428	8,40	0,31	0,31	0,31		0,31			0,31	0,31
-1557288	21-023-045-00002-021	20000 BARBECHO TRADICIONAL-SIN VARIEDAD	S 434	17,00	8,90	8,90	8,90		9,07			8,90	8,90
-1552798	21-023-045-00003-018	20000 BARBECHO TRADICIONAL-SIN VARIEDAD	S 434	12,70	24,87	24,87	24,87		24,87			24,87	24,87
-1552420	21-023-045-00002-021	20000 BARBECHO TRADICIONAL-SIN VARIEDAD	S 434	17,00	21,10	21,10	21,10		21,50			21,10	21,10

INCIDENCIAS**INCIDENCIA DESCRIPCIÓN**

- 4272 Verifica que las líneas de declaración de las Solicitudes Únicas no tienen solapes con la capa de Retroactividad Gráfica (ambas de la misma campaña) a nivel de expediente/línea de declaración gráfica de la solicitud.
Ref:4635904 Recinto:21-023-045-00002-00007 Cultivo: - Agregado de la referencia del recinto.:0 Zona de la referencia del recinto.:0 Superficie solapada.:0,02 Id. Incid.:101074660
Ref:170000005663450 Recinto:21-023-046-00002-00017 Cultivo: - Agregado de la referencia del recinto.:0 Zona de la referencia del recinto.:0 Superficie solapada.:0,02 Id. Incid.:101074661
Ref:-1120199 Recinto:21-023-046-00005-00003 Cultivo: - Agregado de la referencia del recinto.:0 Zona de la referencia del recinto.:0 Superficie solapada.:0,02 Id. Incid.:101074659
- 100402 Recinto solicitado no forma parte de ningún organismo de control autorizado para la producción ecológica en Andalucía o fecha de inscripción posterior al plazo establecido (Anexo I. Criterios de Subvencionabilidad. Orden 28 de marzo de 2023).
Ref:-1552345 Recinto:21-023-046-00002-00001 Cultivo:20000 BARBECHO TRADICIONAL-SIN VARIEDAD Secano
- 100407 Explotación solicitada no forma parte de ningún organismo de control autorizado para la producción ecológica en Andalucía o fecha de inscripción posterior al plazo establecido (Anexo I. Criterios de Subvencionabilidad. Orden 28 de marzo de 2023).
Explotación:ES210230000555 Especie:PORCINO
- 100424 Solicita recinto que no está comprometido para la operación.
Ref:-1552345 Recinto:21-023-046-00002-00001 Cultivo:20000 BARBECHO TRADICIONAL-SIN VARIEDAD Secano
Ref:-1056996 Recinto:21-023-046-00005-00016 Cultivo:62000 PASTOS PERMANENTES DE 5 O MAS AÑOS-SIN VARIEDAD Secano

(1) Superficie declarada admisible ajustada con la superficie comprometida.
(2) Factor de penalización valorando el alcance para el tipo de compromiso.

Puede verificar la integridad de una copia de este documento mediante la lectura del código QR adjunto o mediante el acceso a la dirección <https://ws050.juntadeandalucia.es/verificarFirma> indicando el código de VERIFICACIÓN

FIRMADO POR

RAQUEL MARIA ESPIN CRESPO

18/12/2024

VERIFICACIÓN

Pk2jmBDMDBSWPSC42MTUWFP24ALUB4

PÁG. 1486/2078



**INCIDENCIAS****INCIDENCIA DESCRIPCIÓN**

Ref:-1056997 Recinto:21-023-046-00005-00016 Cultivo:62000 PASTOS PERMANENTES DE 5 O MAS AÑOS-SIN VARIEDAD Secano

Datos considerados para el Cálculo de la Carga Ganadera mínima y máxima del expediente

Explotación	Especie	Inscrito en Sipea y Admisible	Ugm Calculada para CG Mínima	Ugm Calculada para CG Máxima
ES210230000555	OVINA	SI	37,80	37,80
ES210230000555	PORCINO	NO	0,00	19,90
			37,80	57,70

Superficie determinada para Cálculo Carga Ganadera Mínima: 49,79 ha

Superficie determinada para Cálculo Carga Ganadera Máxima: 50,59 ha

Carga Ganadera Mínima Expediente: 0,76 ugm/ha

Carga Ganadera Máxima Expediente: 1,14 ugm/ha

Recintos Determinados para el Cálculo de Garga Ganadera Mínima

REF.	REFERENCIA SIGPAC	CULTIVO DESCRIPCIÓN CULTIVO	S/R	SUP. RESUELTA (ha)
-1552347	21-023-046-00002-00017	20000 BARBECHO TRADICIONAL-SIN VARIEDAD	S	0,31
-1057990	21-023-045-00002-00005	20000 BARBECHO TRADICIONAL-SIN VARIEDAD	S	6,06
-1057365	21-023-046-00002-00015	20000 BARBECHO TRADICIONAL-SIN VARIEDAD	S	3,35
-1057002	21-023-046-00005-00027	62000 PASTOS PERMANENTES DE 5 O MAS AÑOS-SIN VARIEDAD	S	0,01
-1057001	21-023-046-00005-00025	62000 PASTOS PERMANENTES DE 5 O MAS AÑOS-SIN VARIEDAD	S	0,06
-1057000	21-023-046-00005-00024	62000 PASTOS PERMANENTES DE 5 O MAS AÑOS-SIN VARIEDAD	S	0,74
-1056999	21-023-046-00005-00023	62000 PASTOS PERMANENTES DE 5 O MAS AÑOS-SIN VARIEDAD	S	0,11
-1056998	21-023-046-00005-00022	62000 PASTOS PERMANENTES DE 5 O MAS AÑOS-SIN VARIEDAD	S	0,06
-1056994	21-023-046-00002-00029	62000 PASTOS PERMANENTES DE 5 O MAS AÑOS-SIN VARIEDAD	S	0,03
-1056992	21-023-045-00002-00030	62000 PASTOS PERMANENTES DE 5 O MAS AÑOS-SIN VARIEDAD	S	0,05
-1056991	21-023-045-00002-00029	62000 PASTOS PERMANENTES DE 5 O MAS AÑOS-SIN VARIEDAD	S	0,02
-1056990	21-023-045-00002-00028	62000 PASTOS PERMANENTES DE 5 O MAS AÑOS-SIN VARIEDAD	S	0,13
-771381	21-023-045-00002-00027	20000 BARBECHO TRADICIONAL-SIN VARIEDAD	S	0,09
-550996	21-023-045-00002-00014	62000 PASTOS PERMANENTES DE 5 O MAS AÑOS-SIN VARIEDAD	S	0,65
-510966	21-023-046-00002-00012	20000 BARBECHO TRADICIONAL-SIN VARIEDAD	S	0,12
-510200	21-023-046-00002-00012	20000 BARBECHO TRADICIONAL-SIN VARIEDAD	S	1,89
-510199	21-023-046-00002-00006	20000 BARBECHO TRADICIONAL-SIN VARIEDAD	S	0,83
-510190	21-023-045-00002-00016	62000 PASTOS PERMANENTES DE 5 O MAS AÑOS-SIN VARIEDAD	S	1,58
-510188	21-023-045-00002-00012	20000 BARBECHO TRADICIONAL-SIN VARIEDAD	S	24,94
-510184	21-023-045-00002-00001	62000 PASTOS PERMANENTES DE 5 O MAS AÑOS-SIN VARIEDAD	S	0,79
4635854	21-023-045-00002-00006	62000 PASTOS PERMANENTES DE 5 O MAS AÑOS-SIN VARIEDAD	S	0,01
4635904	21-023-045-00002-00007	62000 PASTOS PERMANENTES DE 5 O MAS AÑOS-SIN VARIEDAD	S	0,02
4635919	21-023-046-00002-00016	62000 PASTOS PERMANENTES DE 5 O MAS AÑOS-SIN VARIEDAD	S	0,08
1700000005663450	21-023-046-00002-00017	20000 BARBECHO TRADICIONAL-SIN VARIEDAD	S	4,35
1700000005663457	21-023-045-00003-00025	20000 BARBECHO TRADICIONAL-SIN VARIEDAD	S	0,75
1700000005663464	21-023-045-00006-00010	20000 BARBECHO TRADICIONAL-SIN VARIEDAD	S	2,20
1700000005663472	21-023-046-00002-00007	62000 PASTOS PERMANENTES DE 5 O MAS AÑOS-SIN VARIEDAD	S	0,25
1700000005663478	21-023-045-00003-00027	20000 BARBECHO TRADICIONAL-SIN VARIEDAD	S	0,31

(1) Superficie declarada admisible ajustada con la superficie comprometida.
(2) Factor de penalización valorando el alcance para el tipo de compromiso.Puede verificar la integridad de una copia de este documento mediante la lectura del código QR adjunto o mediante el acceso a la dirección <https://ws050.juntadeandalucia.es/verificarFirma> indicando el código de VERIFICACIÓN

FIRMADO POR

RAQUEL MARIA ESPIN CRESPO

18/12/2024

VERIFICACIÓN

Pk2jmBDMDBSWPSC42MTUWFP24ALUB4

PÁG. 1487/2078



**Datos considerados para el Cálculo de la Carga Ganadera mínima y máxima del expediente****Recintos Determinados para el Cálculo de Garga Ganadera Máxima**

REF.	REFERENCIA SIGPAC	CULTIVO	DESCRIPCIÓN CULTIVO	SUP.	
				S/R	RESUELTA (ha)
-1552375	21-023-045-00002-00021	247000	CULTIVOS MIXTOS DE ESPECIES PRATENSES-SIN VARIEDAD	S	0,79
-1552347	21-023-046-00002-00017	20000	BARBECHO TRADICIONAL-SIN VARIEDAD	S	0,31
-1552345	21-023-046-00002-00001	20000	BARBECHO TRADICIONAL-SIN VARIEDAD	S	0,01
-1057990	21-023-045-00002-00005	20000	BARBECHO TRADICIONAL-SIN VARIEDAD	S	6,06
-1057365	21-023-046-00002-00015	20000	BARBECHO TRADICIONAL-SIN VARIEDAD	S	3,35
-1057002	21-023-046-00005-00027	62000	PASTOS PERMANENTES DE 5 O MAS AÑOS-SIN VARIEDAD	S	0,01
-1057001	21-023-046-00005-00025	62000	PASTOS PERMANENTES DE 5 O MAS AÑOS-SIN VARIEDAD	S	0,06
-1057000	21-023-046-00005-00024	62000	PASTOS PERMANENTES DE 5 O MAS AÑOS-SIN VARIEDAD	S	0,74
-1056999	21-023-046-00005-00023	62000	PASTOS PERMANENTES DE 5 O MAS AÑOS-SIN VARIEDAD	S	0,11
-1056998	21-023-046-00005-00022	62000	PASTOS PERMANENTES DE 5 O MAS AÑOS-SIN VARIEDAD	S	0,06
-1056997	21-023-046-00005-00016	62000	PASTOS PERMANENTES DE 5 O MAS AÑOS-SIN VARIEDAD	S	0,00
-1056996	21-023-046-00005-00016	62000	PASTOS PERMANENTES DE 5 O MAS AÑOS-SIN VARIEDAD	S	0,00
-1056994	21-023-046-00002-00029	62000	PASTOS PERMANENTES DE 5 O MAS AÑOS-SIN VARIEDAD	S	0,03
-1056992	21-023-045-00002-00030	62000	PASTOS PERMANENTES DE 5 O MAS AÑOS-SIN VARIEDAD	S	0,05
-1056991	21-023-045-00002-00029	62000	PASTOS PERMANENTES DE 5 O MAS AÑOS-SIN VARIEDAD	S	0,02
-1056990	21-023-045-00002-00028	62000	PASTOS PERMANENTES DE 5 O MAS AÑOS-SIN VARIEDAD	S	0,13
-771381	21-023-045-00002-00027	20000	BARBECHO TRADICIONAL-SIN VARIEDAD	S	0,09
-550996	21-023-045-00002-00014	62000	PASTOS PERMANENTES DE 5 O MAS AÑOS-SIN VARIEDAD	S	0,65
-510966	21-023-046-00002-00012	20000	BARBECHO TRADICIONAL-SIN VARIEDAD	S	0,12
-510200	21-023-046-00002-00012	20000	BARBECHO TRADICIONAL-SIN VARIEDAD	S	1,89
-510199	21-023-046-00002-00006	20000	BARBECHO TRADICIONAL-SIN VARIEDAD	S	0,83
-510190	21-023-045-00002-00016	62000	PASTOS PERMANENTES DE 5 O MAS AÑOS-SIN VARIEDAD	S	1,58
-510188	21-023-045-00002-00012	20000	BARBECHO TRADICIONAL-SIN VARIEDAD	S	24,94
-510184	21-023-045-00002-00001	62000	PASTOS PERMANENTES DE 5 O MAS AÑOS-SIN VARIEDAD	S	0,79
4635854	21-023-045-00002-00006	62000	PASTOS PERMANENTES DE 5 O MAS AÑOS-SIN VARIEDAD	S	0,01
4635904	21-023-045-00002-00007	62000	PASTOS PERMANENTES DE 5 O MAS AÑOS-SIN VARIEDAD	S	0,02
4635919	21-023-046-00002-00016	62000	PASTOS PERMANENTES DE 5 O MAS AÑOS-SIN VARIEDAD	S	0,08
1700000005663450	21-023-046-00002-00017	20000	BARBECHO TRADICIONAL-SIN VARIEDAD	S	4,35
1700000005663457	21-023-045-00003-00025	20000	BARBECHO TRADICIONAL-SIN VARIEDAD	S	0,75
1700000005663464	21-023-045-00006-00010	20000	BARBECHO TRADICIONAL-SIN VARIEDAD	S	2,20
1700000005663472	21-023-046-00002-00007	62000	PASTOS PERMANENTES DE 5 O MAS AÑOS-SIN VARIEDAD	S	0,25
1700000005663478	21-023-045-00003-00027	20000	BARBECHO TRADICIONAL-SIN VARIEDAD	S	0,31

Incidencias de carga ganadera**INCIDENCIA DESCRIPCIÓN**

4272	Verifica que las líneas de declaración de las Solicitudes Únicas no tienen solapes con la capa de Retroactividad Gráfica (ambas de la misma campaña) a nivel de expediente/línea de declaración gráfica de la solicitud. Ref:4635904 Recinto:21-023-045-00002-00007 Cultivo: - Agregado de la referencia del recinto.:0 Zona de la referencia del recinto.:0 Superficie solapada.:0,02 Id. Incid.:5093444 Ref:1700000005663450 Recinto:21-023-046-00002-00017 Cultivo: - Agregado de la referencia del recinto.:0 Zona de la referencia del recinto.:0 Superficie solapada.:0,02 Id. Incid.:5093445
100407	Explotación solicitada no forma parte de ningún organismo de control autorizado para la producción ecológica en Andalucía o fecha de inscripción posterior al plazo establecido (Anexo I. Criterios de Subvencionabilidad. Orden 28 de marzo de 2023). Explotación:ES210230000555 Especie:PORCINO

(1) Superficie declarada admisible ajustada con la superficie comprometida.
(2) Factor de penalización valorando el alcance para el tipo de compromiso.

Puede verificar la integridad de una copia de este documento mediante la lectura del código QR adjunto o mediante el acceso a la dirección <https://ws050.juntadeandalucia.es/verificarFirma> indicando el código de VERIFICACIÓN

FIRMADO POR	RAQUEL MARIA ESPIN CRESPO	18/12/2024
VERIFICACIÓN	Pk2jmBDMDBSWPSC42MTUWFP24ALUB4	PÁG. 1488/2078





(1) Superficie declarada admisible ajustada con la superficie comprometida.
(2) Factor de penalización valorando el alcance para el tipo de compromiso.

Puede verificar la integridad de una copia de este documento mediante la lectura del código QR adjunto o mediante el acceso a la dirección <https://ws050.juntadeandalucia.es/verificarFirma> indicando el código de VERIFICACIÓN

FIRMADO POR	RAQUEL MARIA ESPIN CRESPO	18/12/2024
VERIFICACIÓN	Pk2jmBDMDBSWPSC42MTUWFP24ALUB4	PÁG. 1489/2078



**APELLIDOS Y NOMBRE / RAZÓN SOCIAL**

PEREZ ESCUDERO JOSE MANUEL

NIF

****4622*

EXPEDIENTE

1013234

ANUALIDAD DE PAGO

1ª

IMPORTE POR ANUALIDAD

	2023	2024	2025	2026	2027
IMPORTE MÁXIMO SUBVENCIONABLE	7.787,37 €	7.787,37 €	7.787,37 €	7.787,37 €	7.787,37 €
IMPORTE MEDIO DE TRANSFERENCIA (€/ha)	94,37 €	94,37 €	94,37 €	94,37 €	94,37 €

RESUMEN DE UNIDADES

Cód	GRUPO DE PAGO	Sup. Dec. Admisible (ha)	Sup. Comprometida (ha)	Sup. ajustada compromiso (1) (ha)	% sobredecc.	Sup. Resuelta (ha)	Importe Declarado	Importe Topado	Importe Resuelto	Importe tras sobredecc.
428	PASTOS ASOCIADOS A GANADERÍA ECOLÓGICA	236,09		75,00	0,00	75,00	6.161,25	6.161,25	6.161,25	6.161,25
432	FRUTALES SECANO	7,52		7,52	0,00	7,52	1.626,12	1.626,12	1.626,12	1.626,12
TOTAL		243,61	82,52	82,52		82,52	7.787,37	7.787,37	7.787,37	7.787,37

APLICACIÓN DE REDUCCIONES Y PENALIZACIONES

GRUPO DE PAGO	Importe Calculado	Importe prereduc.	Criterios de subvencionabilidad y compromisos	Presentación tardía	Omisión declaración	Condicionabilidad	IMPORTE (Euros) RESUELTO
FRUTALES SECANO	1.626,12	1.626,12	0,00	0,00	0,00	0,00	1.626,12
PASTOS ASOCIADOS A GANADERÍA	6.161,25	6.161,25	0,00	0,00	0,00	0,00	6.161,25
TOTAL	7.787,37	7.787,37					7.787,37

RESUMEN DE PAGOS

	RESUELTO	FEADER	MAPA	CAPADR
FRUTALES SECANO - Pago realizado	1.626,12 €	1.382,20 €	159,52 €	84,40 €
PASTOS ASOCIADOS A GANADERÍA ECOLÓGICA - Pago realizado	6.161,25 €	5.237,06 €	604,42 €	319,77 €
TOTAL	7.787,37 €	6.619,26 €	763,94 €	404,17 €

RECINTOS RESUELTOS

REF.	REFERENCIA SIGPAC	CULTIVO DESCRIPCIÓN CULTIVO	S/R G.PAGO	PEND. MEDIA (%)	SUP. DEC. ADMISIBLE (ha)	SUP. COMPROM. (ha)	SUP. AJUSTADA COMPROM. (1) (ha)	SUP. CONV. SIGPAC (ha)	SUP. CERTIF. (ha)	SUP. CAMPO (ha)	SUP. CAMPO DETER. CULT. DECLARADO (ha)	SUP. DEC. REDUCIDA (ha)	SUP. RESUELTA (ha)
6858239	21-061-006-00066-001	62000 PASTOS PERMANENTES DE 5 O MAS AÑOS-SIN VARIEDAD	S 428	26,20	18,02	18,02	18,02		18,02			18,02	18,02
6858243	21-061-006-00068-001	62000 PASTOS PERMANENTES DE 5 O MAS AÑOS-SIN VARIEDAD	S 428	17,20	90,22	77,45	77,45		91,12			77,45	76,55
6858247	21-061-006-00112-023	62000 PASTOS PERMANENTES DE 5 O MAS AÑOS-SIN VARIEDAD	S 428	24,70	6,63	6,63	6,63		6,63			6,63	6,63
1700000005501859	21-061-006-00069-012	62000 PASTOS PERMANENTES DE 5 O MAS AÑOS-SIN VARIEDAD	S 428	27,60	69,98	69,98	69,98		69,98			69,98	69,98
1700000005501860	21-061-006-00065-010	62000 PASTOS PERMANENTES DE 5 O MAS AÑOS-SIN VARIEDAD	S 428	8,70	1,14	1,14	1,14		1,14			1,14	1,14
1700000005501865	21-061-006-00065-004	62000 PASTOS PERMANENTES DE 5 O MAS AÑOS-SIN VARIEDAD	S 428	25,50	0,63	0,63	0,63		0,63			0,63	0,63
1700000005501866	21-061-006-00065-009	62000 PASTOS PERMANENTES DE 5 O MAS AÑOS-SIN VARIEDAD	S 428	13,00	2,05	2,05	2,05		2,05			2,05	2,05
1700000005501868	21-061-006-00065-003	62000 PASTOS PERMANENTES DE 5 O MAS AÑOS-SIN VARIEDAD	S 428	24,80	47,42	47,42	47,42		47,42			47,42	47,42
6858211	21-025-002-00247-002	117090 CASTAÑOS-PELONA	S 432	33,90	7,52	7,52	7,52		7,52			7,52	7,52

(1) Superficie declarada admisible ajustada con la superficie comprometida.
(2) Factor de penalización valorando el alcance para el tipo de compromiso.Puede verificar la integridad de una copia de este documento mediante la lectura del código QR adjunto o mediante el acceso a la dirección <https://ws050.juntadeandalucia.es/verificarFirma> indicando el código de VERIFICACIÓN

FIRMADO POR

RAQUEL MARIA ESPIN CRESPO

18/12/2024

VERIFICACIÓN

Pk2jmBDMDBSWPSC42MTUWFP24ALUB4

PÁG. 1490/2078



**INCIDENCIAS****INCIDENCIA DESCRIPCIÓN**

224	La superficie de cruce total de productos de la agrupación Pastos permanentes sobre un mismo recinto en una misma solicitud, no puede superar la superficie total admisible de pastos. Ref:6858243 Recinto:21-061-006-00068-00001 Cultivo:62000 PASTOS PERMANENTES DE 5 O MAS AÑOS-SIN VARIEDAD Secano Superficie admisible de pastos del recinto según SIGPAC.:7745 Suma de superficies de cruce netas declaradas para este recinto por el solicitante.:9112 Exceso de superficie (Hectáreas):13,67
100402	Recinto solicitado no forma parte de ningún organismo de control autorizado para la producción ecológica en Andalucía o fecha de inscripción posterior al plazo establecido (Anexo I. Criterios de Subvencionabilidad. Orden 28 de marzo de 2023). Ref:7755862 Recinto:21-061-006-00068-00003 Cultivo:62000 PASTOS PERMANENTES DE 5 O MAS AÑOS-SIN VARIEDAD Secano Ref:7755860 Recinto:21-061-006-00068-01005 Cultivo:62000 PASTOS PERMANENTES DE 5 O MAS AÑOS-SIN VARIEDAD Secano Ref:7755861 Recinto:21-061-006-00068-01007 Cultivo:62000 PASTOS PERMANENTES DE 5 O MAS AÑOS-SIN VARIEDAD Secano
100407	Explotación solicitada no forma parte de ningún organismo de control autorizado para la producción ecológica en Andalucía o fecha de inscripción posterior al plazo establecido (Anexo I. Criterios de Subvencionabilidad. Orden 28 de marzo de 2023). Explotación:ES210080000490 Especie:PORCINO Explotación:ES210250000356 Especie:PORCINO Explotación:ES210620000012 Especie:PORCINO Explotación:ES210620000438 Especie:PORCINO
100410	Recinto no admisible por pertenecer a una explotación ganadera No inscrita en Sipea (Artículo 10 de la Orden de 28 de marzo de 2023). Ref:4076632 Recinto:21-008-004-00036-00006 Cultivo:62000 PASTOS PERMANENTES DE 5 O MAS AÑOS-SIN VARIEDAD Secano Explotación:ES210080000490 Ref:-17317 Recinto:21-008-004-00036-00018 Cultivo:62000 PASTOS PERMANENTES DE 5 O MAS AÑOS-SIN VARIEDAD Secano Explotación:ES210080000490
100411	Recinto no admisible por no estar asociado en SIGGAN a una explotación ganadera (Artículo 10 de la Orden de 28 de marzo de 2023). Ref:7755862 Recinto:21-061-006-00068-00003 Cultivo:62000 PASTOS PERMANENTES DE 5 O MAS AÑOS-SIN VARIEDAD Secano Ref:7755860 Recinto:21-061-006-00068-01005 Cultivo:62000 PASTOS PERMANENTES DE 5 O MAS AÑOS-SIN VARIEDAD Secano Ref:7755861 Recinto:21-061-006-00068-01007 Cultivo:62000 PASTOS PERMANENTES DE 5 O MAS AÑOS-SIN VARIEDAD Secano
100424	Solicita recinto que no está comprometido para la operación. Ref:4076632 Recinto:21-008-004-00036-00006 Cultivo:62000 PASTOS PERMANENTES DE 5 O MAS AÑOS-SIN VARIEDAD Secano Ref:-17317 Recinto:21-008-004-00036-00018 Cultivo:62000 PASTOS PERMANENTES DE 5 O MAS AÑOS-SIN VARIEDAD Secano Ref:7755862 Recinto:21-061-006-00068-00003 Cultivo:62000 PASTOS PERMANENTES DE 5 O MAS AÑOS-SIN VARIEDAD Secano Ref:7755860 Recinto:21-061-006-00068-01005 Cultivo:62000 PASTOS PERMANENTES DE 5 O MAS AÑOS-SIN VARIEDAD Secano Ref:7755861 Recinto:21-061-006-00068-01007 Cultivo:62000 PASTOS PERMANENTES DE 5 O MAS AÑOS-SIN VARIEDAD Secano Ref:1700000005501867 Recinto:21-061-006-00069-00014 Cultivo:62000 PASTOS PERMANENTES DE 5 O MAS AÑOS-SIN VARIEDAD Secano

Datos considerados para el Cálculo de la Carga Ganadera mínima y máxima del expediente

<u>Explotación</u>	<u>Especie</u>	<u>Inscrito en Sipea y Admisible</u>	<u>Ugm Calculada para CG Mínima</u>	<u>Ugm Calculada para CG Máxima</u>
ES210080000490	PORCINO	NO	0,00	0,00
ES210250000356	PORCINO	NO	0,00	1,67
ES210620000012	BOVINA	SI	45,19	45,19
ES210620000012	PORCINO	NO	0,00	10,50
ES210620000438	BOVINA	SI	22,55	22,55
ES210620000438	PORCINO	NO	0,00	6,84
			67,74	86,75

Superficie determinada para Cálculo Carga Ganadera Mínima: 356,19 ha

Superficie determinada para Cálculo Carga Ganadera Máxima: 357,05 ha

Carga Ganadera Mínima Expediente: 0,19 ugm/ha

Carga Ganadera Máxima Expediente: 0,24 ugm/ha

Los importes del Grupo de Pago de pastos de este expediente han sido ajustados por no llegar a la carga ganadera mínima de 0,3

Recintos Determinados para el Cálculo de Garga Ganadera Mínima

<u>REF.</u>	<u>REFERENCIA SIGPAC</u>	<u>CULTIVO</u>	<u>DESCRIPCIÓN CULTIVO</u>	<u>S/R</u>	<u>SUP. RESUELTA (ha)</u>
-1573321	21-061-006-00069-00020	62000	PASTOS PERMANENTES DE 5 O MAS AÑOS-SIN VARIEDAD	S	2,19
-1445175	21-025-010-00058-00008	62000	PASTOS PERMANENTES DE 5 O MAS AÑOS-SIN VARIEDAD	S	0,02
-1445174	21-025-010-00058-00001	62000	PASTOS PERMANENTES DE 5 O MAS AÑOS-SIN VARIEDAD	S	0,00

(1) Superficie declarada admisible ajustada con la superficie comprometida.
(2) Factor de penalización valorando el alcance para el tipo de compromiso.Puede verificar la integridad de una copia de este documento mediante la lectura del código QR adjunto o mediante el acceso a la dirección <https://ws050.juntadeandalucia.es/verificarFirma> indicando el código de VERIFICACIÓN

FIRMADO POR

RAQUEL MARIA ESPIN CRESPO

18/12/2024

VERIFICACIÓN

Pk2jmBDMDBSWPSC42MTUWFP24ALUB4

PÁG. 1491/2078



**Datos considerados para el Cálculo de la Carga Ganadera mínima y máxima del expediente****Recintos Determinados para el Cálculo de Garga Ganadera Mínima**

REF.	REFERENCIA SIGPAC	CULTIVO	DESCRIPCIÓN CULTIVO	SUP.	
				S/R	RESUELTA (ha)
-1445173	21-025-010-00024-00001	62000	PASTOS PERMANENTES DE 5 O MAS AÑOS-SIN VARIEDAD	S	24,57
-1445172	21-025-010-00005-00001	62000	PASTOS PERMANENTES DE 5 O MAS AÑOS-SIN VARIEDAD	S	0,00
-1445171	21-025-010-00002-00002	62000	PASTOS PERMANENTES DE 5 O MAS AÑOS-SIN VARIEDAD	S	0,11
-915345	21-025-007-00063-00007	62000	PASTOS PERMANENTES DE 5 O MAS AÑOS-SIN VARIEDAD	S	0,38
-17317	21-008-004-00036-00018	62000	PASTOS PERMANENTES DE 5 O MAS AÑOS-SIN VARIEDAD	S	5,22
4076632	21-008-004-00036-00006	62000	PASTOS PERMANENTES DE 5 O MAS AÑOS-SIN VARIEDAD	S	31,67
4774575	21-025-010-00024-00003	62000	PASTOS PERMANENTES DE 5 O MAS AÑOS-SIN VARIEDAD	S	0,57
4774576	21-025-010-00040-00001	62000	PASTOS PERMANENTES DE 5 O MAS AÑOS-SIN VARIEDAD	S	0,09
4774577	21-025-010-00040-00003	62000	PASTOS PERMANENTES DE 5 O MAS AÑOS-SIN VARIEDAD	S	0,10
4774578	21-025-011-00053-00001	62000	PASTOS PERMANENTES DE 5 O MAS AÑOS-SIN VARIEDAD	S	0,03
4774835	21-025-007-00111-00001	62000	PASTOS PERMANENTES DE 5 O MAS AÑOS-SIN VARIEDAD	S	7,25
4774836	21-025-007-00111-00002	62000	PASTOS PERMANENTES DE 5 O MAS AÑOS-SIN VARIEDAD	S	0,87
4774837	21-025-007-00111-00005	62000	PASTOS PERMANENTES DE 5 O MAS AÑOS-SIN VARIEDAD	S	0,09
4774838	21-025-007-00111-00006	62000	PASTOS PERMANENTES DE 5 O MAS AÑOS-SIN VARIEDAD	S	0,70
6858239	21-061-006-00066-00001	62000	PASTOS PERMANENTES DE 5 O MAS AÑOS-SIN VARIEDAD	S	18,02
6858243	21-061-006-00068-00001	62000	PASTOS PERMANENTES DE 5 O MAS AÑOS-SIN VARIEDAD	S	76,55
6858246	21-061-006-00108-00001	62000	PASTOS PERMANENTES DE 5 O MAS AÑOS-SIN VARIEDAD	S	1,10
6858247	21-061-006-00112-00023	62000	PASTOS PERMANENTES DE 5 O MAS AÑOS-SIN VARIEDAD	S	6,63
6858249	21-061-006-00112-00027	62000	PASTOS PERMANENTES DE 5 O MAS AÑOS-SIN VARIEDAD	S	28,19
1700000005501856	21-061-006-00069-00013	62000	PASTOS PERMANENTES DE 5 O MAS AÑOS-SIN VARIEDAD	S	6,61
1700000005501858	21-061-006-00069-00022	62000	PASTOS PERMANENTES DE 5 O MAS AÑOS-SIN VARIEDAD	S	1,96
1700000005501859	21-061-006-00069-00012	62000	PASTOS PERMANENTES DE 5 O MAS AÑOS-SIN VARIEDAD	S	69,98
1700000005501860	21-061-006-00065-00010	62000	PASTOS PERMANENTES DE 5 O MAS AÑOS-SIN VARIEDAD	S	1,14
1700000005501862	21-061-006-00069-00019	62000	PASTOS PERMANENTES DE 5 O MAS AÑOS-SIN VARIEDAD	S	2,22
1700000005501863	21-061-006-00069-00009	62000	PASTOS PERMANENTES DE 5 O MAS AÑOS-SIN VARIEDAD	S	19,14
1700000005501864	21-061-006-00069-00021	62000	PASTOS PERMANENTES DE 5 O MAS AÑOS-SIN VARIEDAD	S	0,69
1700000005501865	21-061-006-00065-00004	62000	PASTOS PERMANENTES DE 5 O MAS AÑOS-SIN VARIEDAD	S	0,63
1700000005501866	21-061-006-00065-00009	62000	PASTOS PERMANENTES DE 5 O MAS AÑOS-SIN VARIEDAD	S	2,05
1700000005501868	21-061-006-00065-00003	62000	PASTOS PERMANENTES DE 5 O MAS AÑOS-SIN VARIEDAD	S	47,42

Recintos Determinados para el Cálculo de Garga Ganadera Máxima

REF.	REFERENCIA SIGPAC	CULTIVO	DESCRIPCIÓN CULTIVO	SUP.	
				S/R	RESUELTA (ha)
-1573321	21-061-006-00069-00020	62000	PASTOS PERMANENTES DE 5 O MAS AÑOS-SIN VARIEDAD	S	2,19
-1445175	21-025-010-00058-00008	62000	PASTOS PERMANENTES DE 5 O MAS AÑOS-SIN VARIEDAD	S	0,02
-1445174	21-025-010-00058-00001	62000	PASTOS PERMANENTES DE 5 O MAS AÑOS-SIN VARIEDAD	S	0,00
-1445173	21-025-010-00024-00001	62000	PASTOS PERMANENTES DE 5 O MAS AÑOS-SIN VARIEDAD	S	24,57
-1445172	21-025-010-00005-00001	62000	PASTOS PERMANENTES DE 5 O MAS AÑOS-SIN VARIEDAD	S	0,00

(1) Superficie declarada admisible ajustada con la superficie comprometida.
(2) Factor de penalización valorando el alcance para el tipo de compromiso.

Puede verificar la integridad de una copia de este documento mediante la lectura del código QR adjunto o mediante el acceso a la dirección <https://ws050.juntadeandalucia.es/verificarFirma> indicando el código de VERIFICACIÓN

FIRMADO POR

RAQUEL MARIA ESPIN CRESPO

18/12/2024

VERIFICACIÓN

Pk2jmBDMDBSWPSC42MTUWFP24ALUB4

PÁG. 1492/2078



**Datos considerados para el Cálculo de la Carga Ganadera mínima y máxima del expediente****Recintos Determinados para el Cálculo de Garga Ganadera Máxima**

REF.	REFERENCIA SIGPAC	CULTIVO	DESCRIPCIÓN CULTIVO	SUP.	
				S/R	RESUELTA (ha)
-1445171	21-025-010-00002-00002	62000	PASTOS PERMANENTES DE 5 O MAS AÑOS-SIN VARIEDAD	S	0,11
-915345	21-025-007-00063-00007	62000	PASTOS PERMANENTES DE 5 O MAS AÑOS-SIN VARIEDAD	S	0,38
-17317	21-008-004-00036-00018	62000	PASTOS PERMANENTES DE 5 O MAS AÑOS-SIN VARIEDAD	S	5,22
4076632	21-008-004-00036-00006	62000	PASTOS PERMANENTES DE 5 O MAS AÑOS-SIN VARIEDAD	S	31,67
4774575	21-025-010-00024-00003	62000	PASTOS PERMANENTES DE 5 O MAS AÑOS-SIN VARIEDAD	S	0,57
4774576	21-025-010-00040-00001	62000	PASTOS PERMANENTES DE 5 O MAS AÑOS-SIN VARIEDAD	S	0,09
4774577	21-025-010-00040-00003	62000	PASTOS PERMANENTES DE 5 O MAS AÑOS-SIN VARIEDAD	S	0,10
4774578	21-025-011-00053-00001	62000	PASTOS PERMANENTES DE 5 O MAS AÑOS-SIN VARIEDAD	S	0,03
4774835	21-025-007-00111-00001	62000	PASTOS PERMANENTES DE 5 O MAS AÑOS-SIN VARIEDAD	S	7,25
4774836	21-025-007-00111-00002	62000	PASTOS PERMANENTES DE 5 O MAS AÑOS-SIN VARIEDAD	S	0,87
4774837	21-025-007-00111-00005	62000	PASTOS PERMANENTES DE 5 O MAS AÑOS-SIN VARIEDAD	S	0,09
4774838	21-025-007-00111-00006	62000	PASTOS PERMANENTES DE 5 O MAS AÑOS-SIN VARIEDAD	S	0,70
6858239	21-061-006-00066-00001	62000	PASTOS PERMANENTES DE 5 O MAS AÑOS-SIN VARIEDAD	S	18,02
6858243	21-061-006-00068-00001	62000	PASTOS PERMANENTES DE 5 O MAS AÑOS-SIN VARIEDAD	S	76,55
6858246	21-061-006-00108-00001	62000	PASTOS PERMANENTES DE 5 O MAS AÑOS-SIN VARIEDAD	S	1,10
6858247	21-061-006-00112-00023	62000	PASTOS PERMANENTES DE 5 O MAS AÑOS-SIN VARIEDAD	S	6,63
6858249	21-061-006-00112-00027	62000	PASTOS PERMANENTES DE 5 O MAS AÑOS-SIN VARIEDAD	S	28,19
7755860	21-061-006-00068-01005	62000	PASTOS PERMANENTES DE 5 O MAS AÑOS-SIN VARIEDAD	S	0,20
7755861	21-061-006-00068-01007	62000	PASTOS PERMANENTES DE 5 O MAS AÑOS-SIN VARIEDAD	S	0,18
7755862	21-061-006-00068-00003	62000	PASTOS PERMANENTES DE 5 O MAS AÑOS-SIN VARIEDAD	S	0,48
1700000005501856	21-061-006-00069-00013	62000	PASTOS PERMANENTES DE 5 O MAS AÑOS-SIN VARIEDAD	S	6,61
1700000005501858	21-061-006-00069-00022	62000	PASTOS PERMANENTES DE 5 O MAS AÑOS-SIN VARIEDAD	S	1,96
1700000005501859	21-061-006-00069-00012	62000	PASTOS PERMANENTES DE 5 O MAS AÑOS-SIN VARIEDAD	S	69,98
1700000005501860	21-061-006-00065-00010	62000	PASTOS PERMANENTES DE 5 O MAS AÑOS-SIN VARIEDAD	S	1,14
1700000005501862	21-061-006-00069-00019	62000	PASTOS PERMANENTES DE 5 O MAS AÑOS-SIN VARIEDAD	S	2,22
1700000005501863	21-061-006-00069-00009	62000	PASTOS PERMANENTES DE 5 O MAS AÑOS-SIN VARIEDAD	S	19,14
1700000005501864	21-061-006-00069-00021	62000	PASTOS PERMANENTES DE 5 O MAS AÑOS-SIN VARIEDAD	S	0,69
1700000005501865	21-061-006-00065-00004	62000	PASTOS PERMANENTES DE 5 O MAS AÑOS-SIN VARIEDAD	S	0,63
1700000005501866	21-061-006-00065-00009	62000	PASTOS PERMANENTES DE 5 O MAS AÑOS-SIN VARIEDAD	S	2,05
1700000005501867	21-061-006-00069-00014	62000	PASTOS PERMANENTES DE 5 O MAS AÑOS-SIN VARIEDAD	S	0,00
1700000005501868	21-061-006-00065-00003	62000	PASTOS PERMANENTES DE 5 O MAS AÑOS-SIN VARIEDAD	S	47,42

Incidencias de carga ganadera**INCIDENCIA DESCRIPCIÓN**

224	La superficie de cruce total de productos de la agrupación Pastos permanentes sobre un mismo recinto en una misma solicitud, no puede superar la superficie total admisible de pastos. Ref:6858243 Recinto:21-061-006-00068-00001 Cultivo:62000 PASTOS PERMANENTES DE 5 O MAS AÑOS-SIN VARIEDAD Secano Superficie admisible de pastos del recinto según SIGPAC.:7745 Suma de superficies de cruce netas declaradas para este recinto por el solicitante.:9112 Exceso de superficie (Hectáreas):13,67
-----	---

(1) Superficie declarada admisible ajustada con la superficie comprometida.
(2) Factor de penalización valorando el alcance para el tipo de compromiso.

Puede verificar la integridad de una copia de este documento mediante la lectura del código QR adjunto o mediante el acceso a la dirección <https://ws050.juntadeandalucia.es/verificarFirma> indicando el código de VERIFICACIÓN

FIRMADO POR	RAQUEL MARIA ESPIN CRESPO	18/12/2024	
VERIFICACIÓN	Pk2jmBDMDBSWPSC42MTUWFP24ALUB4	PÁG. 1493/2078	



Datos considerados para el Cálculo de la Carga Ganadera mínima y máxima del expediente

100407 Explotación solicitada no forma parte de ningún organismo de control autorizado para la producción ecológica en Andalucía o fecha de inscripción posterior al plazo establecido (Anexo I. Criterios de Subvencionabilidad. Orden 28 de marzo de 2023).
Explotación:ES210080000490 Especie:PORCINO
Explotación:ES210250000356 Especie:PORCINO
Explotación:ES210620000012 Especie:PORCINO
Explotación:ES210620000438 Especie:PORCINO

(1) Superficie declarada admisible ajustada con la superficie comprometida.
(2) Factor de penalización valorando el alcance para el tipo de compromiso.

Puede verificar la integridad de una copia de este documento mediante la lectura del código QR adjunto o mediante el acceso a la dirección <https://ws050.juntadeandalucia.es/verificarFirma> indicando el código de VERIFICACIÓN

FIRMADO POR	RAQUEL MARIA ESPIN CRESPO	18/12/2024	
VERIFICACIÓN	Pk2jmBDMDBSWPSC42MTUWFP24ALUB4	PÁG. 1494/2078	

**APELLIDOS Y NOMBRE / RAZÓN SOCIAL**

PEREZ GARCIA ENCARNACION

NIF

****1450*

EXPEDIENTE

1013696

ANUALIDAD DE PAGO

1ª

IMPORTE POR ANUALIDAD

	2023	2024	2025	2026	2027
IMPORTE MÁXIMO SUBVENCIONABLE	1.077,60 €	1.077,60 €	1.077,60 €	1.077,60 €	1.077,60 €
IMPORTE MEDIO DE TRANSFERENCIA (€/ha)	233,75 €	233,75 €	233,75 €	233,75 €	233,75 €

RESUMEN DE UNIDADES

Cód	GRUPO DE PAGO	Sup. Dec. Admisible (ha)	Sup. Comprometida (ha)	Sup. ajustada compromiso (1) (ha)	% sobredec.	Sup. Resuelta (ha)	Importe Declarado	Importe Topado	Importe Resuelto	Importe tras sobredec.
429	OLIVAR	2,55		2,55	0,00	2,55	632,15	632,15	632,15	632,15
432	FRUTALES SECANO	2,06		2,06	0,00	2,06	445,45	445,45	445,45	445,45
TOTAL		4,61	4,61	4,61		4,61	1.077,60	1.077,60	1.077,60	1.077,60

APLICACIÓN DE REDUCCIONES Y PENALIZACIONES

GRUPO DE PAGO	Importe Calculado	Importe prereduc.	Criterios de subvencionabilidad y compromisos	Presentación tardía	Omisión declaración	Condicionabilidad	IMPORTE (Euros) RESUELTO
FRUTALES SECANO	445,45	445,45	0,00	0,00	0,00	0,00	445,45
OLIVAR	632,15	632,15	0,00	0,00	0,00	0,00	632,15
TOTAL	1.077,60	1.077,60					1.077,60

RESUMEN DE PAGOS

	RESUELTO	FEADER	MAPA	CAPADR
FRUTALES SECANO - Pago realizado	445,45 €	378,63 €	43,70 €	23,12 €
OLIVAR - Pago realizado	632,15 €	537,33 €	62,01 €	32,81 €
TOTAL	1.077,60 €	915,96 €	105,71 €	55,93 €

RECINTOS RESUELTOS

REE	REFERENCIA SIGPAC	CULTIVO DESCRIPCIÓN CULTIVO	S/R G.PAGO	PEND. MEDIA (%)	SUP. DEC. ADMISIBLE (ha)	SUP. COMPROM. (ha)	SUP. AJUSTADA COMPROM. (1) (ha)	SUP. CONV. SIGPAC (ha)	SUP. CERTIF. (ha)	SUP. CAMPO (ha)	SUP. CAMPO DETER. CULT. DECLARADO (ha)	SUP. DEC. REDUCIDA (ha)	SUP. RESUELTA (ha)
1700000003590883	21-007-006-00214-004	101323 OLIVAR-VERDIAL DE HUEVAR	S	429	7,90	2,55	2,55	2,55	2,55			2,55	2,55
1700000003590882	21-007-006-00204-001	117002 CASTAÑOS-AMARELA	S	432	20,90	2,06	2,06	2,06	2,06			2,06	2,06

(1) Superficie declarada admisible ajustada con la superficie comprometida.
(2) Factor de penalización valorando el alcance para el tipo de compromiso.

Puede verificar la integridad de una copia de este documento mediante la lectura del código QR adjunto o mediante el acceso a la dirección <https://ws050.juntadeandalucia.es/verificarFirma> indicando el código de VERIFICACIÓN

FIRMADO POR

RAQUEL MARIA ESPIN CRESPO

18/12/2024

VERIFICACIÓN

Pk2jmBDMDBSWPSC42MTUWFP24ALUB4

PÁG. 1495/2078



**APELLIDOS Y NOMBRE / RAZÓN SOCIAL**

PEREZ GONZALEZ DANIEL

NIF

***7838*

EXPEDIENTE

1218066

ANUALIDAD DE PAGO

1ª

IMPORTE POR ANUALIDAD

	2023	2024	2025	2026	2027
IMPORTE MÁXIMO SUBVENCIONABLE	6.161,25 €	6.161,25 €	6.161,25 €	6.161,25 €	6.161,25 €
IMPORTE MEDIO DE TRANSFERENCIA (€/ha)	82,15 €	82,15 €	82,15 €	82,15 €	82,15 €

RESUMEN DE UNIDADES

Cód	GRUPO DE PAGO	Sup. Dec. Admisible (ha)	Sup. Comprometida (ha)	Sup. ajustada compromiso (1) (ha)	% sobredec.	Sup. Resuelta (ha)	Importe Declarado	Importe Topado	Importe Resuelto	Importe tras sobredec.
428	PASTOS ASOCIADOS A GANADERÍA ECOLÓGICA	129,87		75,00	0,00	75,00	6.161,25	6.161,25	6.161,25	6.161,25
TOTAL		129,87	75,00	75,00		75,00	6.161,25	6.161,25	6.161,25	6.161,25

APLICACIÓN DE REDUCCIONES Y PENALIZACIONES

GRUPO DE PAGO	Importe Calculado	Importe prereduc.	Criterios de subvencionabilidad y compromisos	Presentación tardía	Omisión declaración	Condicionidad	IMPORTE (Euros) RESUELTO
PASTOS ASOCIADOS A GANADERÍA	6.161,25	6.161,25	0,00	0,00	0,00	0,00	6.161,25
TOTAL	6.161,25	6.161,25					6.161,25

RESUMEN DE PAGOS**IMPORTE (Euros)**

	RESUELTO	FEADER	MAPA	CAPADR
PASTOS ASOCIADOS A GANADERÍA ECOLÓGICA - Pago realizado	6.161,25 €	5.237,06 €	604,42 €	319,77 €

RECINTOS RESUELTOS

REE	REFERENCIA SIGPAC	CULTIVO	DESCRIPCIÓN CULTIVO	S/R G.PAGO	PEND. MEDIA (%)	SUP. DEC. ADMISIBLE (ha)	SUP. COMPROM. (ha)	SUP. AJUSTADA COMPROM. (1) (ha)	SUP. CONV. SIGPAC (ha)	SUP. CERTIF. (ha)	SUP. CAMPO (ha)	SUP. CAMPO DETER. CULT. DECLARADO (ha)	SUP. DEC. REDUCIDA (ha)	SUP. RESUELTA (ha)
-770779	21-077-017-00007-002	62000	PASTOS PERMANENTES DE 5 O MAS AÑOS-SIN VARIEDAD	S 428	11,40	0,01	0,01	0,01		0,01			0,01	0,01
-770778	21-077-017-00007-002	62000	PASTOS PERMANENTES DE 5 O MAS AÑOS-SIN VARIEDAD	S 428	11,40	0,01	0,01	0,01		0,02			0,01	0,01
-547531	21-077-034-00022-010	62000	PASTOS PERMANENTES DE 5 O MAS AÑOS-SIN VARIEDAD	S 428	9,70	0,18	0,18	0,18		0,30			0,18	0,18
1700000006791788	21-077-034-00022-008	62000	PASTOS PERMANENTES DE 5 O MAS AÑOS-SIN VARIEDAD	S 428	13,50	0,26	0,26	0,26		1,15			0,26	0,26
1700000006791789	21-077-034-00022-006	62000	PASTOS PERMANENTES DE 5 O MAS AÑOS-SIN VARIEDAD	S 428	13,20	69,71	69,71	69,71		69,71			69,71	69,71
1700000006791790	21-077-034-00021-003	62000	PASTOS PERMANENTES DE 5 O MAS AÑOS-SIN VARIEDAD	S 428	12,70	0,44	0,44	0,44		0,44			0,44	0,44
1700000006791791	21-077-034-00021-002	62000	PASTOS PERMANENTES DE 5 O MAS AÑOS-SIN VARIEDAD	S 428	16,50	1,74	1,74	1,74		2,05			1,74	1,74
1700000006791794	21-077-034-00021-001	62000	PASTOS PERMANENTES DE 5 O MAS AÑOS-SIN VARIEDAD	S 428	11,10	0,28	0,28	0,28		0,28			0,28	0,28
1700000006791795	21-077-034-00020-002	62000	PASTOS PERMANENTES DE 5 O MAS AÑOS-SIN VARIEDAD	S 428	20,50	12,90	12,90	12,90		19,85			12,90	12,90
1700000006791798	21-077-017-00007-002	62000	PASTOS PERMANENTES DE 5 O MAS AÑOS-SIN VARIEDAD	S 428	11,40	0,03	0,03	0,03		0,05			0,03	0,03
1700000006791799	21-077-017-00007-003	62000	PASTOS PERMANENTES DE 5 O MAS AÑOS-SIN VARIEDAD	S 428	10,10	44,31	44,31	44,31		52,13			44,31	44,31

INCIDENCIAS**INCIDENCIA DESCRIPCIÓN**

- 100402 Recinto solicitado no forma parte de ningún organismo de control autorizado para la producción ecológica en Andalucía o fecha de inscripción posterior al plazo establecido (Anexo I. Criterios de Subvencionabilidad. Orden 28 de marzo de 2023).
Ref:1700000006791805 Recinto:21-077-034-00022-00007 Cultivo:62000 PASTOS PERMANENTES DE 5 O MAS AÑOS-SIN VARIEDAD Secano
- 100424 Solicita recinto que no está comprometido para la operación.
Ref:1700000006791805 Recinto:21-077-034-00022-00007 Cultivo:62000 PASTOS PERMANENTES DE 5 O MAS AÑOS-SIN VARIEDAD Secano

(1) Superficie declarada admisible ajustada con la superficie comprometida.
(2) Factor de penalización valorando el alcance para el tipo de compromiso.

Puede verificar la integridad de una copia de este documento mediante la lectura del código QR adjunto o mediante el acceso a la dirección <https://ws050.juntadeandalucia.es/verificarFirma> indicando el código de VERIFICACIÓN

FIRMADO POR

RAQUEL MARIA ESPIN CRESPO

18/12/2024

VERIFICACIÓN

Pk2jmBDMDBSWPSC42MTUWFP24ALUB4

PÁG. 1496/2078



**Datos considerados para el Cálculo de la Carga Ganadera mínima y máxima del expediente**

Explotación	Especie	Inscrito en Sipea y Admisible	Ugm Calculada para CG Mínima	Ugm Calculada para CG Máxima
ES210780000262	BOVINA	SI	34,92	34,92
			34,92	34,92

Superficie determinada para Cálculo Carga Ganadera Mínima: 129,87 ha

Superficie determinada para Cálculo Carga Ganadera Máxima: 130,15 ha

Los importes del Grupo de Pago de pastos de este expediente han sido ajustados por no llegar a la carga ganadera mínima de 0,3

Carga Ganadera Mínima Expediente: 0,27 ugm/ha

Carga Ganadera Máxima Expediente: 0,27 ugm/ha

Recintos Determinados para el Cálculo de Garga Ganadera Mínima

REF.	REFERENCIA SIGPAC	CULTIVO	DESCRIPCIÓN CULTIVO	S/R	SUP. RESUELTA (ha)
-770779	21-077-017-00007-00002	62000	PASTOS PERMANENTES DE 5 O MAS AÑOS-SIN VARIEDAD	S	0,01
-770778	21-077-017-00007-00002	62000	PASTOS PERMANENTES DE 5 O MAS AÑOS-SIN VARIEDAD	S	0,01
-547531	21-077-034-00022-00010	62000	PASTOS PERMANENTES DE 5 O MAS AÑOS-SIN VARIEDAD	S	0,18
1700000006791788	21-077-034-00022-00008	62000	PASTOS PERMANENTES DE 5 O MAS AÑOS-SIN VARIEDAD	S	0,26
1700000006791789	21-077-034-00022-00006	62000	PASTOS PERMANENTES DE 5 O MAS AÑOS-SIN VARIEDAD	S	69,71
1700000006791790	21-077-034-00021-00003	62000	PASTOS PERMANENTES DE 5 O MAS AÑOS-SIN VARIEDAD	S	0,44
1700000006791791	21-077-034-00021-00002	62000	PASTOS PERMANENTES DE 5 O MAS AÑOS-SIN VARIEDAD	S	1,74
1700000006791794	21-077-034-00021-00001	62000	PASTOS PERMANENTES DE 5 O MAS AÑOS-SIN VARIEDAD	S	0,28
1700000006791795	21-077-034-00020-00002	62000	PASTOS PERMANENTES DE 5 O MAS AÑOS-SIN VARIEDAD	S	12,90
1700000006791798	21-077-017-00007-00002	62000	PASTOS PERMANENTES DE 5 O MAS AÑOS-SIN VARIEDAD	S	0,03
1700000006791799	21-077-017-00007-00003	62000	PASTOS PERMANENTES DE 5 O MAS AÑOS-SIN VARIEDAD	S	44,31

Recintos Determinados para el Cálculo de Garga Ganadera Máxima

REF.	REFERENCIA SIGPAC	CULTIVO	DESCRIPCIÓN CULTIVO	S/R	SUP. RESUELTA (ha)
-770779	21-077-017-00007-00002	62000	PASTOS PERMANENTES DE 5 O MAS AÑOS-SIN VARIEDAD	S	0,01
-770778	21-077-017-00007-00002	62000	PASTOS PERMANENTES DE 5 O MAS AÑOS-SIN VARIEDAD	S	0,01
-547531	21-077-034-00022-00010	62000	PASTOS PERMANENTES DE 5 O MAS AÑOS-SIN VARIEDAD	S	0,18
1700000006791788	21-077-034-00022-00008	62000	PASTOS PERMANENTES DE 5 O MAS AÑOS-SIN VARIEDAD	S	0,26
1700000006791789	21-077-034-00022-00006	62000	PASTOS PERMANENTES DE 5 O MAS AÑOS-SIN VARIEDAD	S	69,71
1700000006791790	21-077-034-00021-00003	62000	PASTOS PERMANENTES DE 5 O MAS AÑOS-SIN VARIEDAD	S	0,44
1700000006791791	21-077-034-00021-00002	62000	PASTOS PERMANENTES DE 5 O MAS AÑOS-SIN VARIEDAD	S	1,74
1700000006791794	21-077-034-00021-00001	62000	PASTOS PERMANENTES DE 5 O MAS AÑOS-SIN VARIEDAD	S	0,28
1700000006791795	21-077-034-00020-00002	62000	PASTOS PERMANENTES DE 5 O MAS AÑOS-SIN VARIEDAD	S	12,90
1700000006791798	21-077-017-00007-00002	62000	PASTOS PERMANENTES DE 5 O MAS AÑOS-SIN VARIEDAD	S	0,03
1700000006791799	21-077-017-00007-00003	62000	PASTOS PERMANENTES DE 5 O MAS AÑOS-SIN VARIEDAD	S	44,31
1700000006791805	21-077-034-00022-00007	62000	PASTOS PERMANENTES DE 5 O MAS AÑOS-SIN VARIEDAD	S	0,28

(1) Superficie declarada admisible ajustada con la superficie comprometida.
(2) Factor de penalización valorando el alcance para el tipo de compromiso.Puede verificar la integridad de una copia de este documento mediante la lectura del código QR adjunto o mediante el acceso a la dirección <https://ws050.juntadeandalucia.es/verificarFirma> indicando el código de VERIFICACIÓN

FIRMADO POR

RAQUEL MARIA ESPIN CRESPO

18/12/2024

VERIFICACIÓN

Pk2jmBDMDBSWPSC42MTUWFP24ALUB4

PÁG. 1497/2078



**APELLIDOS Y NOMBRE / RAZÓN SOCIAL**

PEREZ GONZALEZ JUSTO

NIF

***0993*

EXPEDIENTE

1218150

ANUALIDAD DE PAGO

1ª

IMPORTES POR ANUALIDAD

	2023	2024	2025	2026	2027
IMPORTE MÁXIMO SUBVENCIONABLE	6.161,25 €	6.161,25 €	6.161,25 €	6.161,25 €	6.161,25 €
IMPORTE MEDIO DE TRANSFERENCIA (€/ha)	82,15 €	82,15 €	82,15 €	82,15 €	82,15 €

RESUMEN DE UNIDADES

Cód	GRUPO DE PAGO	Sup. Dec. Admisible (ha)	Sup. Comprometida (ha)	Sup. ajustada compromiso (1) (ha)	% sobredec.	Sup. Resuelta (ha)	Importe Declarado	Importe Topado	Importe Resuelto	Importe tras sobredec.
428	PASTOS ASOCIADOS A GANADERÍA ECOLÓGICA	136,32		75,00	0,00	75,00	6.161,25	6.161,25	6.161,25	6.161,25
TOTAL		136,32	75,00	75,00		75,00	6.161,25	6.161,25	6.161,25	6.161,25

APLICACIÓN DE REDUCCIONES Y PENALIZACIONES

GRUPO DE PAGO	Importe Calculado	Importe prereduc.	Criterios de subvencionabilidad y compromisos	Presentación tardía	Omisión declaración	Condicionidad	IMPORTE (Euros) RESUELTO
PASTOS ASOCIADOS A GANADERÍA	6.161,25	6.161,25	0,00	0,00	0,00	0,00	6.161,25
TOTAL	6.161,25	6.161,25					6.161,25

RESUMEN DE PAGOS**IMPORTE (Euros)**

	RESUELTO	FEADER	MAPA	CAPADR
PASTOS ASOCIADOS A GANADERÍA ECOLÓGICA - Pago realizado	6.161,25 €	5.237,06 €	604,42 €	319,77 €

RECINTOS RESUELTOS

REE	REFERENCIA SIGPAC	CULTIVO	DESCRIPCIÓN CULTIVO	S/R G.PAGO	PEND. MEDIA (%)	SUP. DEC. ADMISIBLE (ha)	SUP. COMPROM. (ha)	SUP. AJUSTADA COMPR.(1) (ha)	SUP. CONV. SIGPAC (ha)	SUP. CERTIF. (ha)	SUP. CAMPO (ha)	SUP. CAMPO DECLARADO (ha)	SUP. DEC. REDUCIDA (ha)	SUP. RESUELTA (ha)
170000006787491	21-077-026-00010-003	62000	PASTOS PERMANENTES DE 5 O MAS AÑOS-SIN VARIEDAD	S 428	11,70	86,78	86,78	86,78		86,78			86,78	86,78
170000006787492	21-077-026-00014-002	62000	PASTOS PERMANENTES DE 5 O MAS AÑOS-SIN VARIEDAD	S 428	15,40	24,93	24,93	24,93		29,33			24,93	24,93
170000006787493	21-077-026-00011-001	62000	PASTOS PERMANENTES DE 5 O MAS AÑOS-SIN VARIEDAD	S 428	10,30	24,61	24,61	24,61		24,61			24,61	24,61

INCIDENCIAS**INCIDENCIA DESCRIPCIÓN**

100407 Explotación solicitada no forma parte de ningún organismo de control autorizado para la producción ecológica en Andalucía o fecha de inscripción posterior al plazo establecido (Anexo I. Criterios de Subvencionabilidad. Orden 28 de marzo de 2023).
Explotación:ES210780000382 Especie:PORCINO

(1) Superficie declarada admisible ajustada con la superficie comprometida.
(2) Factor de penalización valorando el alcance para el tipo de compromiso.

Puede verificar la integridad de una copia de este documento mediante la lectura del código QR adjunto o mediante el acceso a la dirección <https://ws050.juntadeandalucia.es/verificarFirma> indicando el código de VERIFICACIÓN

FIRMADO POR

RAQUEL MARIA ESPIN CRESPO

18/12/2024

VERIFICACIÓN

Pk2jmBDMDBSWPSC42MTUWFP24ALUB4

PÁG. 1498/2078



**Datos considerados para el Cálculo de la Carga Ganadera mínima y máxima del expediente**

Explotación	Especie	Inscrito en Sipea y Admisible	Ugm Calculada para CG Mínima	Ugm Calculada para CG Máxima
ES210780000382	BOVINA	SI	38,29	38,29
ES210780000382	PORCINO	NO	0,00	1,88
			38,29	40,17

Superficie determinada para Cálculo Carga Ganadera Mínima: 136,32 ha

Superficie determinada para Cálculo Carga Ganadera Máxima: 136,32 ha

Carga Ganadera Mínima Expediente: 0,28 ugm/ha

Carga Ganadera Máxima Expediente: 0,29 ugm/ha

Los importes del Grupo de Pago de pastos de este expediente han sido ajustados por no llegar a la carga ganadera mínima de 0,3

Recintos Determinados para el Cálculo de Garga Ganadera Mínima

REF.	REFERENCIA SIGPAC	CULTIVO	DESCRIPCIÓN CULTIVO	S/R	SUP. RESUELTA (ha)
1700000006787491	21-077-026-00010-00003	62000	PASTOS PERMANENTES DE 5 O MAS AÑOS-SIN VARIEDAD	S	86,78
1700000006787492	21-077-026-00014-00002	62000	PASTOS PERMANENTES DE 5 O MAS AÑOS-SIN VARIEDAD	S	24,93
1700000006787493	21-077-026-00011-00001	62000	PASTOS PERMANENTES DE 5 O MAS AÑOS-SIN VARIEDAD	S	24,61

Recintos Determinados para el Cálculo de Garga Ganadera Máxima

REF.	REFERENCIA SIGPAC	CULTIVO	DESCRIPCIÓN CULTIVO	S/R	SUP. RESUELTA (ha)
1700000006787491	21-077-026-00010-00003	62000	PASTOS PERMANENTES DE 5 O MAS AÑOS-SIN VARIEDAD	S	86,78
1700000006787492	21-077-026-00014-00002	62000	PASTOS PERMANENTES DE 5 O MAS AÑOS-SIN VARIEDAD	S	24,93
1700000006787493	21-077-026-00011-00001	62000	PASTOS PERMANENTES DE 5 O MAS AÑOS-SIN VARIEDAD	S	24,61

Incidencias de carga ganadera**INCIDENCIA DESCRIPCIÓN**

100407 Explotación solicitada no forma parte de ningún organismo de control autorizado para la producción ecológica en Andalucía o fecha de inscripción posterior al plazo establecido (Anexo I. Criterios de Subvencionabilidad. Orden 28 de marzo de 2023).
Explotación:ES210780000382 Especie:PORCINO

(1) Superficie declarada admisible ajustada con la superficie comprometida.
(2) Factor de penalización valorando el alcance para el tipo de compromiso.

Puede verificar la integridad de una copia de este documento mediante la lectura del código QR adjunto o mediante el acceso a la dirección <https://ws050.juntadeandalucia.es/verificarFirma> indicando el código de VERIFICACIÓN

FIRMADO POR	RAQUEL MARIA ESPIN CRESPO	18/12/2024
VERIFICACIÓN	Pk2jmBDMDBSWPSC42MTUWFP24ALUB4	PÁG. 1499/2078



**APELLIDOS Y NOMBRE / RAZÓN SOCIAL**

PEREZ GUZMAN ANTONIO FRANCISCO

NIF

****7746*

EXPEDIENTE

1276792

ANUALIDAD DE PAGO

1ª

IMPORTE POR ANUALIDAD

	2023	2024	2025	2026	2027
IMPORTE MÁXIMO SUBVENCIONABLE	939,54 €	939,54 €	939,54 €	939,54 €	939,54 €
IMPORTE MEDIO DE TRANSFERENCIA (€/ha)	247,90 €	247,90 €	247,90 €	247,90 €	247,90 €

RESUMEN DE UNIDADES

Cód	GRUPO DE PAGO	Sup. Dec. Admisible (ha)	Sup. Comprometida (ha)	Sup. ajustada compromiso (1) (ha)	% sobredec.	Sup. Resuelta (ha)	Importe Declarado	Importe Topado	Importe Resuelto	Importe tras sobredec.
429	OLIVAR	3,79		3,79	0,00	3,79	939,54	939,54	939,54	939,54
TOTAL		3,79	3,79	3,79		3,79	939,54	939,54	939,54	939,54

APLICACIÓN DE REDUCCIONES Y PENALIZACIONES

GRUPO DE PAGO	Importe Calculado	Importe prereduc.	Criterios de subvencionabilidad y compromisos	Presentación tardía	Omisión declaración	Condicionalidad	IMPORTE (Euros) RESUELTO
OLIVAR	939,54	939,54	0,00	0,00	0,00	0,00	939,54
TOTAL	939,54	939,54					939,54

RESUMEN DE PAGOS**IMPORTE (Euros)**

	RESUELTO	FEADER	MAPA	CAPADR
OLIVAR - Pago realizado	939,54 €	798,61 €	92,17 €	48,76 €

RECINTOS RESUELTOS

REF.	REFERENCIA SIGPAC	CULTIVO DESCRIPCIÓN CULTIVO	S/R G.PAGO	PEND. MEDIA (%)	SUP. DEC. ADMISIBLE (ha)	SUP. COMPROM. (ha)	SUP. AJUSTADA COMPR.(1) (ha)	SUP. CONY. SIGPAC (ha)	SUP. CERTIE (ha)	SUP. CAMPO (ha)	SUP. CAMPO DETER. CULT. DECLARADO (ha)	SUP. DEC. REDUCIDA (ha)	SUP. RESUELTA (ha)
-1102402	21-011-019-00019-002	101323 OLIVAR-VERDIAL DE HUEVAR	S 429	11,70	0,03	0,03	0,03		0,03			0,03	0,03
1700000005912714	21-011-014-00283-002	101323 OLIVAR-VERDIAL DE HUEVAR	S 429	4,80	0,03	0,03	0,03		0,03			0,03	0,03
1700000005912725	21-011-012-00070-007	101323 OLIVAR-VERDIAL DE HUEVAR	S 429	4,30	0,32	0,32	0,32		0,32			0,32	0,32
1700000005912726	21-011-012-00070-008	101323 OLIVAR-VERDIAL DE HUEVAR	S 429	3,60	0,26	0,26	0,26		0,26			0,26	0,26
1700000005912727	21-011-014-00383-001	101323 OLIVAR-VERDIAL DE HUEVAR	S 429	5,50	0,04	0,04	0,04		0,04			0,04	0,04
1700000005912728	21-011-014-00283-001	101323 OLIVAR-VERDIAL DE HUEVAR	S 429	4,50	0,18	0,18	0,18		0,18			0,18	0,18
1700000005912729	21-011-017-00096-002	101323 OLIVAR-VERDIAL DE HUEVAR	S 429	4,90	0,13	0,13	0,13		0,13			0,13	0,13
1700000005912731	21-011-019-00019-001	101323 OLIVAR-VERDIAL DE HUEVAR	S 429	7,60	0,90	0,90	0,90		0,90			0,90	0,90
1700000005912732	21-011-017-00230-001	101323 OLIVAR-VERDIAL DE HUEVAR	S 429	4,90	1,24	1,24	1,24		1,24			1,24	1,24
1700000005912733	21-011-036-00027-003	101323 OLIVAR-VERDIAL DE HUEVAR	S 429	11,10	0,04	0,04	0,04		0,04			0,04	0,04
1700000005912734	21-011-021-00048-001	101323 OLIVAR-VERDIAL DE HUEVAR	S 429	10,50	0,45	0,45	0,45		0,45			0,45	0,45
1700000005912735	21-011-036-00052-003	101323 OLIVAR-VERDIAL DE HUEVAR	S 429	2,10	0,17	0,17	0,17		0,17			0,17	0,17

(1) Superficie declarada admisible ajustada con la superficie comprometida.
(2) Factor de penalización valorando el alcance para el tipo de compromiso.

Puede verificar la integridad de una copia de este documento mediante la lectura del código QR adjunto o mediante el acceso a la dirección <https://ws050.juntadeandalucia.es/verificarFirma> indicando el código de VERIFICACIÓN

FIRMADO POR

RAQUEL MARIA ESPIN CRESPO

18/12/2024

VERIFICACIÓN

Pk2jmBDMDBSWPSC42MTUWFP24ALUB4

PÁG. 1500/2078





APELLIDOS Y NOMBRE / RAZÓN SOCIAL

PEREZ JARILLO JOSE ANGEL

NIF
***5857*

EXPEDIENTE
1242412

ANUALIDAD DE PAGO
1ª

IMPORTES POR ANUALIDAD

	2023	2024	2025	2026	2027
IMPORTE MÁXIMO SUBVENCIONABLE	3.158,25 €	3.158,25 €	3.158,25 €	3.158,25 €	3.158,25 €
IMPORTE MEDIO DE TRANSFERENCIA (€/ha)	247,90 €	247,90 €	247,90 €	247,90 €	247,90 €

RESUMEN DE UNIDADES

Cód	GRUPO DE PAGO	Sup. Dec. Admisible (ha)	Sup. Comprometida (ha)	Sup. ajustada compromiso (1) (ha)	% sobredec.	Sup. Resuelta (ha)	Importe Declarado	Importe Topado	Importe Resuelto	Importe tras sobredec.
429	OLIVAR	12,74		12,74	0,00	12,74	3.158,25	3.158,25	3.158,25	3.158,25
TOTAL		12,74	12,74	12,74		12,74	3.158,25	3.158,25	3.158,25	3.158,25

APLICACIÓN DE REDUCCIONES Y PENALIZACIONES

GRUPO DE PAGO	Importe Calculado	Importe prorreduc.	Criterios de subvencionabilidad y compromisos	Presentación tardía	Omisión declaración	Condicionalidad	IMPORTE (Euros) RESUELTO
OLIVAR	3.158,25	3.158,25	0,00	0,00	0,00	0,00	3.158,25
TOTAL	3.158,25	3.158,25					3.158,25

RESUMEN DE PAGOS

	RESUELTO	FEADER	MAPA	CAPADR
OLIVAR - Pago realizado	3.158,25 €	2.684,51 €	309,82 €	163,92 €

RECINTOS RESUELTOS

REF.	REFERENCIA SIGPAC	CULTIVO DESCRIPCIÓN CULTIVO	S/R G.PAGO	PEND. MEDIA (%)	SUP. ADMISIBLE (ha)	SUP. COMPROM. (ha)	SUP. AJUSTADA COMPROM. (1) (ha)	SUP. CONY. SIGPAC (ha)	SUP. CERTIE (ha)	SUP. CAMPO (ha)	SUP. CAMPO DETER. CULT. DECLARADO (ha)	SUP. DEC. REDUCIDA (ha)	SUP. RESUELTA (ha)
-1021726	21-031-007-00222-002	101034 OLIVAR-BICAL	S 429	8,50	0,01	0,01	0,01	0,01	0,01			0,01	0,01
-1021724	21-031-007-00221-006	101034 OLIVAR-BICAL	S 429	17,00	0,20	0,20	0,20	0,20	0,20			0,20	0,20
-1021723	21-031-007-00221-005	101034 OLIVAR-BICAL	S 429	20,40	0,01	0,01	0,01	0,01	0,01			0,01	0,01
-1021718	21-031-007-00041-002	101216 OLIVAR-MANZANILLA DE HUELVA	S 429	14,40	0,01	0,01	0,01	0,01	0,01			0,01	0,01
-1021712	21-031-007-00030-002	101034 OLIVAR-BICAL	S 429	16,00	0,15	0,15	0,15	0,15	0,15			0,15	0,15
5075398	21-031-003-00009-001	101034 OLIVAR-BICAL	S 429	22,90	0,77	0,77	0,77	0,77	0,77			0,77	0,77
5075411	21-031-007-00030-006	101034 OLIVAR-BICAL	S 429	12,90	0,01	0,01	0,01	0,01	0,01			0,01	0,01
5075412	21-031-007-00030-007	101034 OLIVAR-BICAL	S 429	14,30	0,15	0,15	0,15	0,15	0,15			0,15	0,15
5075413	21-031-007-00030-009	101034 OLIVAR-BICAL	S 429	19,80	0,02	0,02	0,02	0,02	0,02			0,02	0,02
5075414	21-031-007-00030-010	101034 OLIVAR-BICAL	S 429	16,80	0,01	0,01	0,01	0,01	0,01			0,01	0,01
5075420	21-031-007-00038-004	101034 OLIVAR-BICAL	S 429	14,30	0,65	0,65	0,65	0,65	0,65			0,65	0,65
5075421	21-031-007-00038-006	101034 OLIVAR-BICAL	S 429	20,10	0,41	0,41	0,41	0,41	0,41			0,41	0,41
5075431	21-031-007-00039-002	101034 OLIVAR-BICAL	S 429	13,40	0,81	0,81	0,81	0,81	0,81			0,81	0,81
5281786	21-031-008-00324-007	101034 OLIVAR-BICAL	S 429	10,80	2,47	2,47	2,47	2,47	2,47			2,47	2,47
5281787	21-031-008-00324-008	101034 OLIVAR-BICAL	S 429	7,80	0,19	0,19	0,19	0,19	0,19			0,19	0,19
5281792	21-031-008-00324-015	101034 OLIVAR-BICAL	S 429	2,60	0,02	0,02	0,02	0,02	0,02			0,02	0,02
5551048	21-031-007-00040-001	101034 OLIVAR-BICAL	S 429	13,30	0,02	0,02	0,02	0,02	0,02			0,02	0,02
5551068	21-031-008-00368-001	101034 OLIVAR-BICAL	S 429	13,80	3,93	3,93	3,93	3,93	3,93			3,93	3,93
170000005371838	21-031-007-00041-002	101034 OLIVAR-BICAL	S 429	14,40	1,30	1,30	1,30	1,30	1,30			1,30	1,30
170000005371846	21-031-008-00181-001	101034 OLIVAR-BICAL	S 429	12,40	0,21	0,21	0,21	0,21	0,21			0,21	0,21
170000005371847	21-031-007-00041-009	101034 OLIVAR-BICAL	S 429	18,00	0,24	0,24	0,24	0,24	0,24			0,24	0,24
170000005371848	21-031-007-00041-004	101034 OLIVAR-BICAL	S 429	19,00	0,10	0,10	0,10	0,10	0,10			0,10	0,10
170000005371855	21-031-007-00048-006	101034 OLIVAR-BICAL	S 429	26,20	0,32	0,32	0,32	0,32	0,32			0,32	0,32
170000005371856	21-031-007-00048-007	101034 OLIVAR-BICAL	S 429	23,90	0,73	0,73	0,73	0,73	0,73			0,73	0,73

(1) Superficie declarada admisible ajustada con la superficie comprometida.
(2) Factor de penalización valorando el alcance para el tipo de compromiso.

Puede verificar la integridad de una copia de este documento mediante la lectura del código QR adjunto o mediante el acceso a la dirección https://ws050.juntadeandalucia.es/verificarFirma indicando el código de VERIFICACIÓN			
FIRMADO POR	RAQUEL MARIA ESPIN CRESPO	18/12/2024	
VERIFICACIÓN	Pk2jmBDMDBSWPSC42MTUWFP24ALUB4	PÁG. 1501/2078	



INCIDENCIAS

INCIDENCIA DESCRIPCIÓN

- 100407 Explotación solicitada no forma parte de ningún organismo de control autorizado para la producción ecológica en Andalucía o fecha de inscripción posterior al plazo establecido (Anexo I. Criterios de Subvencionabilidad. Orden 28 de marzo de 2023).
Explotación:ES21031000052 Especie:PORCINO
Explotación:ES21031000075 Especie:PORCINO
Explotación:ES210310000103 Especie:OVINA
Explotación:ES210310000103 Especie:PORCINO
- 100410 Recinto no admisible por pertenecer a una explotación ganadera No inscrita en Sipea (Artículo 10 de la Orden de 28 de marzo de 2023).
Ref:5075445 Recinto:21-031-007-00029-00001 Cultivo:62000 PASTOS PERMANENTES DE 5 O MAS AÑOS-SIN VARIEDAD Secano
Explotación:ES210310000103
Ref:5075409 Recinto:21-031-007-00030-00004 Cultivo:62000 PASTOS PERMANENTES DE 5 O MAS AÑOS-SIN VARIEDAD Secano
Explotación:ES210310000103
- 100411 Recinto no admisible por no estar asociado en SIGGAN a una explotación ganadera (Artículo 10 de la Orden de 28 de marzo de 2023).
Ref:1700000005371854 Recinto:21-031-008-00181-00002 Cultivo:62000 PASTOS PERMANENTES DE 5 O MAS AÑOS-SIN VARIEDAD Secano
- 100420 Expediente que declara recintos pertenecientes al grupo de pago de Pastos que no tiene explotaciones ganaderas válidas para la Operación.
- 100424 Solicita recinto que no está comprometido para la operación.
Ref:5075445 Recinto:21-031-007-00029-00001 Cultivo:62000 PASTOS PERMANENTES DE 5 O MAS AÑOS-SIN VARIEDAD Secano
Ref:5075409 Recinto:21-031-007-00030-00004 Cultivo:62000 PASTOS PERMANENTES DE 5 O MAS AÑOS-SIN VARIEDAD Secano
Ref:1700000005371854 Recinto:21-031-008-00181-00002 Cultivo:62000 PASTOS PERMANENTES DE 5 O MAS AÑOS-SIN VARIEDAD Secano

(1) Superficie declarada admisible ajustada con la superficie comprometida.
(2) Factor de penalización valorando el alcance para el tipo de compromiso.

Puede verificar la integridad de una copia de este documento mediante la lectura del código QR adjunto o mediante el acceso a la dirección <https://ws050.juntadeandalucia.es/verificarFirma> indicando el código de VERIFICACIÓN

FIRMADO POR	RAQUEL MARIA ESPIN CRESPO	18/12/2024
VERIFICACIÓN	Pk2jmBDMDBSWPSC42MTUWFP24ALUB4	PÁG. 1502/2078





APELLIDOS Y NOMBRE / RAZÓN SOCIAL PEREZ JIMENEZ JUAN SEBASTIAN
NIF ****2497*
EXPEDIENTE 1225275
ANUALIDAD DE PAGO 1ª

IMPORTES POR ANUALIDAD

	2023	2024	2025	2026	2027
IMPORTE MÁXIMO SUBVENCIONABLE	1.246,22 €	1.246,22 €	1.246,22 €	1.246,22 €	1.246,22 €
IMPORTE MEDIO DE TRANSFERENCIA (€/ha)	82,15 €	82,15 €	82,15 €	82,15 €	82,15 €

RESUMEN DE UNIDADES

Cód	GRUPO DE PAGO	Sup. Dec. Admisible (ha)	Sup. Comprometida (ha)	Sup. ajustada compromiso (1) (ha)	% sobredec.	Sup. Resuelta (ha)	Importe Declarado	Importe Topado	Importe Resuelto	Importe tras sobredec.
428	PASTOS ASOCIADOS A GANADERÍA ECOLÓGICA	15,17		15,17	0,00	15,17	1.246,22	1.246,22	1.246,22	1.246,22
TOTAL		15,17	15,17	15,17		15,17	1.246,22	1.246,22	1.246,22	1.246,22

APLICACIÓN DE REDUCCIONES Y PENALIZACIONES

GRUPO DE PAGO	Importe Calculado	Importe prereduc.	Criterios de subvencionabilidad y compromisos	Presentación tardía	Omisión declaración	Condicionalidad	IMPORTE (Euros) RESUELTO
PASTOS ASOCIADOS A GANADERÍA	1.246,22	1.246,22	0,00	0,00	0,00	0,00	1.246,22
TOTAL	1.246,22	1.246,22					1.246,22

RESUMEN DE PAGOS**IMPORTE (Euros)**

	RESUELTO	FEADER	MAPA	CAPADR
PASTOS ASOCIADOS A GANADERÍA ECOLÓGICA - Pago realizado	1.246,22 €	1.059,29 €	122,25 €	64,68 €

RECINTOS RESUELTOS

REE	REFERENCIA SIGPAC	CULTIVO DESCRIPCIÓN CULTIVO	S/R	G.PAGO	PEND. MEDIA (%)	SUP. DEC. ADMISIBLE (ha)	SUP. COMPROM. (ha)	SUP. AJUSTADA COMPROM. (1) (ha)	SUP. CONV. SIGPAC (ha)	SUP. CERTIF. (ha)	SUP. CAMPO (ha)	SUP. CAMPO DETER. CULT. (ha)	SUP. DEC. REDUCIDA (ha)	SUP. RESUELTA (ha)
4549390	21-040-900-99000-990	62000 PASTOS PERMANENTES DE 5 O MAS AÑOS-SIN VARIEDAD	S	428	0,60	15,17	15,17	15,17		15,17			15,17	15,17

Datos considerados para el Cálculo de la Carga Ganadera mínima y máxima del expediente

Explotación	Especie	Inscrito en Sipea y Admisible	Ugm Calculada para CG Mínima	Ugm Calculada para CG Máxima
ES210400000515	BOVINA	SI	8,23	8,23
			8,23	8,23

Superficie determinada para Cálculo Carga Ganadera Mínima: 15,17 ha
 Superficie determinada para Cálculo Carga Ganadera Máxima: 15,17 ha
 Carga Ganadera Mínima Expediente: 0,54 ugm/ha
 Carga Ganadera Máxima Expediente: 0,54 ugm/ha

Recintos Determinados para el Cálculo de Garga Ganadera Mínima

REF.	REFERENCIA SIGPAC	CULTIVO DESCRIPCIÓN CULTIVO	S/R	SUP. RESUELTA (ha)
4549390	21-040-900-99000-99001	62000 PASTOS PERMANENTES DE 5 O MAS AÑOS-SIN VARIEDAD	S	15,17

Recintos Determinados para el Cálculo de Garga Ganadera Máxima

REF.	REFERENCIA SIGPAC	CULTIVO DESCRIPCIÓN CULTIVO	S/R	SUP. RESUELTA (ha)
4549390	21-040-900-99000-99001	62000 PASTOS PERMANENTES DE 5 O MAS AÑOS-SIN VARIEDAD	S	15,17

(1) Superficie declarada admisible ajustada con la superficie comprometida.
 (2) Factor de penalización valorando el alcance para el tipo de compromiso.

Puede verificar la integridad de una copia de este documento mediante la lectura del código QR adjunto o mediante el acceso a la dirección <https://ws050.juntadeandalucia.es/verificarFirma> indicando el código de VERIFICACIÓN

FIRMADO POR

RAQUEL MARIA ESPIN CRESPO

18/12/2024

VERIFICACIÓN

Pk2jmBDMDBSWPSC42MTUWFP24ALUB4

PÁG. 1503/2078



**APELLIDOS Y NOMBRE / RAZÓN SOCIAL**

PÉREZ MARTÍN ALFREDO

NIF
****5289*EXPEDIENTE
1195025**ANUALIDAD DE PAGO**

1ª

IMPORTES POR ANUALIDAD

	2023	2024	2025	2026	2027
IMPORTE MÁXIMO SUBVENCIONABLE	6.161,25 €	6.161,25 €	6.161,25 €	6.161,25 €	6.161,25 €
IMPORTE MEDIO DE TRANSFERENCIA (€/ha)	82,15 €	82,15 €	82,15 €	82,15 €	82,15 €

RESUMEN DE UNIDADES

Cód	GRUPO DE PAGO	Sup. Dec. Admisible (ha)	Sup. Comprometida (ha)	Sup. ajustada compromiso (1) (ha)	% sobredec.	Sup. Resuelta (ha)	Importe Declarado	Importe Topado	Importe Resuelto	Importe tras sobredec.
428	PASTOS ASOCIADOS A GANADERÍA ECOLÓGICA	223,26		75,00	0,00	75,00	6.161,25	6.161,25	6.161,25	6.161,25
TOTAL		223,26	75,00	75,00		75,00	6.161,25	6.161,25	6.161,25	6.161,25

APLICACIÓN DE REDUCCIONES Y PENALIZACIONES

GRUPO DE PAGO	Importe Calculado	Importe prerreduc.	Criterios de subvencionabilidad y compromisos	Presentación tardía	Omisión declaración	Condicionidad	IMPORTE (Euros) RESUELTO
PASTOS ASOCIADOS A GANADERÍA	6.161,25	6.161,25	0,00	0,00	0,00	0,00	6.161,25
TOTAL	6.161,25	6.161,25					6.161,25

RESUMEN DE PAGOS**IMPORTE (Euros)**

	RESUELTO	FEADER	MAPA	CAPADR
PASTOS ASOCIADOS A GANADERÍA ECOLÓGICA - Pago realizado	6.161,25 €	5.237,06 €	604,42 €	319,77 €

RECINTOS RESUELTOS

REE	REFERENCIA SIGPAC	CULTIVO	DESCRIPCIÓN CULTIVO	S/R G.PAGO	PEND. MEDIA (%)	SUP. DEC. ADMISIBLE (ha)	SUP. COMPROM. (ha)	SUP. AJUSTADA COMPROM. (1) (ha)	SUP. CONV. SIGPAC (ha)	SUP. CERTIF. (ha)	SUP. CAMPO (ha)	SUP. CAMPO DETER. CULT. DECLARADO (ha)	SUP. DEC. REDUCIDA (ha)	SUP. RESUELTA (ha)
-1047759	21-068-021-00010-004	62000	PASTOS PERMANENTES DE 5 O MAS AÑOS-SIN VARIEDAD	S 428	29,00	1,99	1,99	1,99		1,99			1,99	1,99
-1047758	21-068-021-00010-003	62000	PASTOS PERMANENTES DE 5 O MAS AÑOS-SIN VARIEDAD	S 428	35,00	5,44	5,44	5,44		8,37			5,44	5,44
1700000005517140	21-068-019-00056-001	62000	PASTOS PERMANENTES DE 5 O MAS AÑOS-SIN VARIEDAD	S 428	30,70	49,62	49,62	49,62		58,38			49,62	49,62
1700000005517141	21-068-021-00010-002	62000	PASTOS PERMANENTES DE 5 O MAS AÑOS-SIN VARIEDAD	S 428	44,40	15,72	15,72	15,72		44,91			15,72	15,72
1700000005517142	21-078-007-00003-008	62000	PASTOS PERMANENTES DE 5 O MAS AÑOS-SIN VARIEDAD	S 428	31,30	34,82	34,82	34,82		34,82			34,82	34,82
1700000005517144	21-078-007-00002-001	62000	PASTOS PERMANENTES DE 5 O MAS AÑOS-SIN VARIEDAD	S 428	33,60	19,19	19,19	19,19		19,19			19,19	19,19
1700000005517146	21-078-007-00003-003	62000	PASTOS PERMANENTES DE 5 O MAS AÑOS-SIN VARIEDAD	S 428	29,40	46,33	46,33	46,33		46,33			46,33	46,33
1700000005517147	21-078-007-00001-001	62000	PASTOS PERMANENTES DE 5 O MAS AÑOS-SIN VARIEDAD	S 428	17,10	1,34	1,34	1,34		1,34			1,34	1,34
1700000005517148	21-068-021-00011-001	62000	PASTOS PERMANENTES DE 5 O MAS AÑOS-SIN VARIEDAD	S 428	45,70	4,27	4,27	4,27		17,07			4,27	4,27
1700000005517150	21-078-008-00002-002	62000	PASTOS PERMANENTES DE 5 O MAS AÑOS-SIN VARIEDAD	S 428	26,60	44,54	44,54	44,54		44,54			44,54	44,54

INCIDENCIAS**INCIDENCIA DESCRIPCIÓN**

- 100407 Explotación solicitada no forma parte de ningún organismo de control autorizado para la producción ecológica en Andalucía o fecha de inscripción posterior al plazo establecido (Anexo I. Criterios de Subvencionabilidad. Orden 28 de marzo de 2023).
Explotación:ES210790000008 Especie:PORCINO
- 100411 Recinto no admisible por no estar asociado en SIGGAN a una explotación ganadera (Artículo 10 de la Orden de 28 de marzo de 2023).
Ref:4184995 Recinto:21-078-041-00001-00002 Cultivo:62000 PASTOS PERMANENTES DE 5 O MAS AÑOS-SIN VARIEDAD Secano
- 100424 Solicita recinto que no está comprometido para la operación.
Ref:1700000005517149 Recinto:21-078-006-00008-00001 Cultivo:62000 PASTOS PERMANENTES DE 5 O MAS AÑOS-SIN VARIEDAD Secano
Ref:1700000005517145 Recinto:21-078-006-00008-00002 Cultivo:62000 PASTOS PERMANENTES DE 5 O MAS AÑOS-SIN VARIEDAD Secano
Ref:1700000005517143 Recinto:21-078-006-00008-00006 Cultivo:62000 PASTOS PERMANENTES DE 5 O MAS AÑOS-SIN VARIEDAD Secano
Ref:4184995 Recinto:21-078-041-00001-00002 Cultivo:62000 PASTOS PERMANENTES DE 5 O MAS AÑOS-SIN VARIEDAD Secano

(1) Superficie declarada admisible ajustada con la superficie comprometida.
(2) Factor de penalización valorando el alcance para el tipo de compromiso.

Puede verificar la integridad de una copia de este documento mediante la lectura del código QR adjunto o mediante el acceso a la dirección <https://ws050.juntadeandalucia.es/verificarFirma> indicando el código de VERIFICACIÓN

FIRMADO POR

RAQUEL MARIA ESPIN CRESPO

18/12/2024

VERIFICACIÓN

Pk2jmBDMDBSWPSC42MTUWFP24ALUB4

PÁG. 1504/2078



**Datos considerados para el Cálculo de la Carga Ganadera mínima y máxima del expediente**

Explotación	Especie	Inscrito en Sipea y Admisible	Ugm Calculada para CG Mínima	Ugm Calculada para CG Máxima
ES210790000008	BOVINA	SI	63,32	63,32
ES210790000008	PORCINO	NO	0,00	51,03
			63,32	114,35

Superficie determinada para Cálculo Carga Ganadera Mínima: 325,18 ha

Superficie determinada para Cálculo Carga Ganadera Máxima: 325,18 ha

Carga Ganadera Mínima Expediente: 0,19 ugm/ha

Carga Ganadera Máxima Expediente: 0,35 ugm/ha

Los importes del Grupo de Pago de pastos de este expediente han sido ajustados por no llegar a la carga ganadera mínima de 0,3

Recintos Determinados para el Cálculo de Garga Ganadera Mínima

REF.	REFERENCIA SIGPAC	CULTIVO	DESCRIPCIÓN CULTIVO	S/R	SUP. RESUELTA (ha)
-1047759	21-068-021-00010-00004	62000	PASTOS PERMANENTES DE 5 O MAS AÑOS-SIN VARIEDAD	S	1,99
-1047758	21-068-021-00010-00003	62000	PASTOS PERMANENTES DE 5 O MAS AÑOS-SIN VARIEDAD	S	5,44
4184995	21-078-041-00001-00002	62000	PASTOS PERMANENTES DE 5 O MAS AÑOS-SIN VARIEDAD	S	1,64
170000005517140	21-068-019-00056-00001	62000	PASTOS PERMANENTES DE 5 O MAS AÑOS-SIN VARIEDAD	S	49,62
170000005517141	21-068-021-00010-00002	62000	PASTOS PERMANENTES DE 5 O MAS AÑOS-SIN VARIEDAD	S	15,72
170000005517142	21-078-007-00003-00008	62000	PASTOS PERMANENTES DE 5 O MAS AÑOS-SIN VARIEDAD	S	34,82
170000005517143	21-078-006-00008-00006	62000	PASTOS PERMANENTES DE 5 O MAS AÑOS-SIN VARIEDAD	S	2,04
170000005517144	21-078-007-00002-00001	62000	PASTOS PERMANENTES DE 5 O MAS AÑOS-SIN VARIEDAD	S	19,19
170000005517145	21-078-006-00008-00002	62000	PASTOS PERMANENTES DE 5 O MAS AÑOS-SIN VARIEDAD	S	0,47
170000005517146	21-078-007-00003-00003	62000	PASTOS PERMANENTES DE 5 O MAS AÑOS-SIN VARIEDAD	S	46,33
170000005517147	21-078-007-00001-00001	62000	PASTOS PERMANENTES DE 5 O MAS AÑOS-SIN VARIEDAD	S	1,34
170000005517148	21-068-021-00011-00001	62000	PASTOS PERMANENTES DE 5 O MAS AÑOS-SIN VARIEDAD	S	4,27
170000005517149	21-078-006-00008-00001	62000	PASTOS PERMANENTES DE 5 O MAS AÑOS-SIN VARIEDAD	S	97,77
170000005517150	21-078-008-00002-00002	62000	PASTOS PERMANENTES DE 5 O MAS AÑOS-SIN VARIEDAD	S	44,54

Recintos Determinados para el Cálculo de Garga Ganadera Máxima

REF.	REFERENCIA SIGPAC	CULTIVO	DESCRIPCIÓN CULTIVO	S/R	SUP. RESUELTA (ha)
-1047759	21-068-021-00010-00004	62000	PASTOS PERMANENTES DE 5 O MAS AÑOS-SIN VARIEDAD	S	1,99
-1047758	21-068-021-00010-00003	62000	PASTOS PERMANENTES DE 5 O MAS AÑOS-SIN VARIEDAD	S	5,44
4184995	21-078-041-00001-00002	62000	PASTOS PERMANENTES DE 5 O MAS AÑOS-SIN VARIEDAD	S	1,64
170000005517140	21-068-019-00056-00001	62000	PASTOS PERMANENTES DE 5 O MAS AÑOS-SIN VARIEDAD	S	49,62
170000005517141	21-068-021-00010-00002	62000	PASTOS PERMANENTES DE 5 O MAS AÑOS-SIN VARIEDAD	S	15,72
170000005517142	21-078-007-00003-00008	62000	PASTOS PERMANENTES DE 5 O MAS AÑOS-SIN VARIEDAD	S	34,82
170000005517143	21-078-006-00008-00006	62000	PASTOS PERMANENTES DE 5 O MAS AÑOS-SIN VARIEDAD	S	2,04
170000005517144	21-078-007-00002-00001	62000	PASTOS PERMANENTES DE 5 O MAS AÑOS-SIN VARIEDAD	S	19,19
170000005517145	21-078-006-00008-00002	62000	PASTOS PERMANENTES DE 5 O MAS AÑOS-SIN VARIEDAD	S	0,47
170000005517146	21-078-007-00003-00003	62000	PASTOS PERMANENTES DE 5 O MAS AÑOS-SIN VARIEDAD	S	46,33
170000005517147	21-078-007-00001-00001	62000	PASTOS PERMANENTES DE 5 O MAS AÑOS-SIN VARIEDAD	S	1,34
170000005517148	21-068-021-00011-00001	62000	PASTOS PERMANENTES DE 5 O MAS AÑOS-SIN VARIEDAD	S	4,27
170000005517149	21-078-006-00008-00001	62000	PASTOS PERMANENTES DE 5 O MAS AÑOS-SIN VARIEDAD	S	97,77

(1) Superficie declarada admisible ajustada con la superficie comprometida.

(2) Factor de penalización valorando el alcance para el tipo de compromiso.

Puede verificar la integridad de una copia de este documento mediante la lectura del código QR adjunto o mediante el acceso a la dirección <https://ws050.juntadeandalucia.es/verificarFirma> indicando el código de VERIFICACIÓN

FIRMADO POR

RAQUEL MARIA ESPIN CRESPO

18/12/2024

VERIFICACIÓN

Pk2jmBDMDBSWPSC42MTUWFP24ALUB4

PÁG. 1505/2078





Datos considerados para el Cálculo de la Carga Ganadera mínima y máxima del expediente

Recintos Determinados para el Cálculo de Garga Ganadera Máxima

<u>REF.</u>	<u>REFERENCIA SIGPAC</u>	<u>CULTIVO</u>	<u>DESCRIPCIÓN CULTIVO</u>	<u>S/R</u>	<u>SUP. RESUELTA (ha)</u>
1700000005517150	21-078-008-00002-00002	62000	PASTOS PERMANENTES DE 5 O MAS AÑOS-SIN VARIEDAD	S	44,54

Incidencias de carga ganadera

INCIDENCIA DESCRIPCIÓN

100407 Explotación solicitada no forma parte de ningún organismo de control autorizado para la producción ecológica en Andalucía o fecha de inscripción posterior al plazo establecido (Anexo I. Criterios de Subvencionabilidad. Orden 28 de marzo de 2023).
Explotación:ES210790000008 Especie:PORCINO

(1) Superficie declarada admisible ajustada con la superficie comprometida.
(2) Factor de penalización valorando el alcance para el tipo de compromiso.

Puede verificar la integridad de una copia de este documento mediante la lectura del código QR adjunto o mediante el acceso a la dirección <https://ws050.juntadeandalucia.es/verificarFirma> indicando el código de VERIFICACIÓN

FIRMADO POR	RAQUEL MARIA ESPIN CRESPO	18/12/2024
VERIFICACIÓN	Pk2jmBDMDBSWPSC42MTUWFP24ALUB4	PÁG. 1506/2078



**APELLIDOS Y NOMBRE / RAZÓN SOCIAL**

PEREZ MARTIN ANTONIO JOSE

NIF
***2586*EXPEDIENTE
1203908**ANUALIDAD DE PAGO**

1ª

IMPORTES POR ANUALIDAD

	2023	2024	2025	2026	2027
IMPORTE MÁXIMO SUBVENCIONABLE	4.115,72 €	4.115,72 €	4.115,72 €	4.115,72 €	4.115,72 €
IMPORTE MEDIO DE TRANSFERENCIA (€/ha)	82,15 €	82,15 €	82,15 €	82,15 €	82,15 €

RESUMEN DE UNIDADES

Cód	GRUPO DE PAGO	Sup. Dec. Admisible (ha)	Sup. Comprometida (ha)	Sup. ajustada compromiso (1) (ha)	% sobredec.	Sup. Resuelta (ha)	Importe Declarado	Importe Topado	Importe Resuelto	Importe tras sobredec.
428	PASTOS ASOCIADOS A GANADERÍA ECOLÓGICA	50,10		50,10	0,00	50,10	4.115,72	4.115,72	4.115,72	4.115,72
TOTAL		50,10	50,10	50,10		50,10	4.115,72	4.115,72	4.115,72	4.115,72

APLICACIÓN DE REDUCCIONES Y PENALIZACIONES

GRUPO DE PAGO	Importe Calculado	Importe prereduc.	Criterios de subvencionabilidad y compromisos	Presentación tardía	Omisión declaración	Condicionidad	IMPORTE (Euros) RESUELTO
PASTOS ASOCIADOS A GANADERÍA	4.115,72	4.115,72	0,00	0,00	0,00	0,00	4.115,72
TOTAL	4.115,72	4.115,72					4.115,72

RESUMEN DE PAGOS**IMPORTE (Euros)**

PASTOS ASOCIADOS A GANADERÍA ECOLÓGICA - Pago realizado	RESUELTO	FEADER	MAPA	CAPADR
	4.115,72 €	3.498,36 €	403,75 €	213,61 €

RECINTOS RESUELTOS

REE	REFERENCIA SIGPAC	CULTIVO	DESCRIPCIÓN CULTIVO	S/R	G.PAGO	PEND. MEDIA (%)	SUP. DEC. ADMISIBLE (ha)	SUP. COMPROM. (ha)	SUP. AJUSTADA COMPROM. (1) (ha)	SUP. CONV. SIGPAC (ha)	SUP. CERTIF. (ha)	SUP. CAMPO (ha)	SUP. CAMPO DETER. CULT. DECLARADO (ha)	SUP. DEC. REDUCIDA (ha)	SUP. RESUELTA (ha)
4528437	21-005-900-99000-990	62000	PASTOS PERMANENTES DE 5 O MAS AÑOS-SIN VARIEDAD	S	428	1,57	50,10	50,10	50,10		50,10			50,10	50,10

INCIDENCIAS**INCIDENCIA DESCRIPCIÓN**

100424 Solicita recinto que no está comprometido para la operación.

Ref:6896438 Recinto:41-012-900-99000-99001 Cultivo:62000 PASTOS PERMANENTES DE 5 O MAS AÑOS-SIN VARIEDAD Secano

(1) Superficie declarada admisible ajustada con la superficie comprometida.
(2) Factor de penalización valorando el alcance para el tipo de compromiso.Puede verificar la integridad de una copia de este documento mediante la lectura del código QR adjunto o mediante el acceso a la dirección <https://ws050.juntadeandalucia.es/verificarFirma> indicando el código de VERIFICACIÓN

FIRMADO POR

RAQUEL MARIA ESPIN CRESPO

18/12/2024

VERIFICACIÓN

Pk2jmBDMDBSWPSC42MTUWFP24ALUB4

PÁG. 1507/2078



**Datos considerados para el Cálculo de la Carga Ganadera mínima y máxima del expediente**

Explotación	Especie	Inscrito en Sipea y Admisible	Ugm Calculada para CG Mínima	Ugm Calculada para CG Máxima
ES210050000319	BOVINA	SI	1,32	1,32
ES210050000510	BOVINA	SI	36,51	36,51
ES210400000515	BOVINA	SI	4,69	4,69
			42,52	42,52

Superficie determinada para Cálculo Carga Ganadera Mínima: 90,11 ha

Superficie determinada para Cálculo Carga Ganadera Máxima: 90,11 ha

Carga Ganadera Mínima Expediente: 0,47 ugm/ha

Carga Ganadera Máxima Expediente: 0,47 ugm/ha

Recintos Determinados para el Cálculo de Garga Ganadera Mínima

REF.	REFERENCIA SIGPAC	CULTIVO	DESCRIPCIÓN CULTIVO	S/R	SUP. RESUELTA (ha)
4528437	21-005-900-99000-99004	62000	PASTOS PERMANENTES DE 5 O MAS AÑOS-SIN VARIEDAD	S	50,10
6896438	41-012-900-99000-99001	62000	PASTOS PERMANENTES DE 5 O MAS AÑOS-SIN VARIEDAD	S	40,01

Recintos Determinados para el Cálculo de Garga Ganadera Máxima

REF.	REFERENCIA SIGPAC	CULTIVO	DESCRIPCIÓN CULTIVO	S/R	SUP. RESUELTA (ha)
4528437	21-005-900-99000-99004	62000	PASTOS PERMANENTES DE 5 O MAS AÑOS-SIN VARIEDAD	S	50,10
6896438	41-012-900-99000-99001	62000	PASTOS PERMANENTES DE 5 O MAS AÑOS-SIN VARIEDAD	S	40,01

(1) Superficie declarada admisible ajustada con la superficie comprometida.
(2) Factor de penalización valorando el alcance para el tipo de compromiso.Puede verificar la integridad de una copia de este documento mediante la lectura del código QR adjunto o mediante el acceso a la dirección <https://ws050.juntadeandalucia.es/verificarFirma> indicando el código de VERIFICACIÓN

FIRMADO POR

RAQUEL MARIA ESPIN CRESPO

18/12/2024

VERIFICACIÓN

Pk2jmBDMDBSWPSC42MTUWFP24ALUB4

PÁG. 1508/2078



**APELLIDOS Y NOMBRE / RAZÓN SOCIAL**

PEREZ MARTINEZ SEBASTIAN

NIF

****7978*

EXPEDIENTE

1195927

ANUALIDAD DE PAGO

1ª

IMPORTES POR ANUALIDAD

	2023	2024	2025	2026	2027
IMPORTE MÁXIMO SUBVENCIONABLE	6.161,25 €	6.161,25 €	6.161,25 €	6.161,25 €	6.161,25 €
IMPORTE MEDIO DE TRANSFERENCIA (€/ha)	82,15 €	82,15 €	82,15 €	82,15 €	82,15 €

RESUMEN DE UNIDADES

Cód	GRUPO DE PAGO	Sup. Dec. Admisible (ha)	Sup. Comprometida (ha)	Sup. ajustada compromiso (1) (ha)	% sobredec.	Sup. Resuelta (ha)	Importe Declarado	Importe Topado	Importe Resuelto	Importe tras sobredec.
428	PASTOS ASOCIADOS A GANADERÍA ECOLÓGICA	350,82		75,00	0,00	75,00	6.161,25	6.161,25	6.161,25	6.161,25
TOTAL		350,82	75,00	75,00		75,00	6.161,25	6.161,25	6.161,25	6.161,25

APLICACIÓN DE REDUCCIONES Y PENALIZACIONES

GRUPO DE PAGO	Importe Calculado	Importe prereduc.	Criterios de subvencionabilidad y compromisos	Presentación tardía	Omisión declaración	Condicionidad	IMPORTE (Euros) RESUELTO
PASTOS ASOCIADOS A GANADERÍA	6.161,25	6.161,25	0,00	0,00	0,00	0,00	6.161,25
TOTAL	6.161,25	6.161,25					6.161,25

RESUMEN DE PAGOS**IMPORTE (Euros)**

PASTOS ASOCIADOS A GANADERÍA ECOLÓGICA - Pago realizado	RESUELTO 6.161,25 €	FEADER 5.237,06 €	MAPA 604,42 €	CAPADR 319,77 €
---	----------------------------	--------------------------	----------------------	------------------------

RECINTOS RESUELTOS

REE	REFERENCIA SIGPAC	CULTIVO	DESCRIPCIÓN CULTIVO	S/R G.PAGO	PEND. MEDIA (%)	SUP. DEC. ADMISIBLE (ha)	SUP. COMPROM. (ha)	SUP. AJUSTADA COMPROM. (1) (ha)	SUP. CONV. SIGPAC (ha)	SUP. CERTIF. (ha)	SUP. CAMPO (ha)	SUP. CAMPO DETER. CULT. DECLARADO (ha)	SUP. DEC. REDUCIDA (ha)	SUP. RESUELTA (ha)
6921094	21-005-900-99000-990	62000	PASTOS PERMANENTES DE 5 O MAS AÑOS-SIN VARIEDAD	S 428	1,44	25,62	25,62	25,62		25,62			25,62	25,62
6921095	21-005-900-99000-990	62000	PASTOS PERMANENTES DE 5 O MAS AÑOS-SIN VARIEDAD	S 428	3,13	120,04	120,04	120,04		120,04			120,04	120,04
6921096	21-005-900-99000-990	62000	PASTOS PERMANENTES DE 5 O MAS AÑOS-SIN VARIEDAD	S 428	1,57	5,02	5,02	5,02		5,02			5,02	5,02
6921097	21-040-900-99000-990	62000	PASTOS PERMANENTES DE 5 O MAS AÑOS-SIN VARIEDAD	S 428	0,60	40,08	40,08	40,08		40,08			40,08	40,08
6921098	41-012-900-99000-990	62000	PASTOS PERMANENTES DE 5 O MAS AÑOS-SIN VARIEDAD	S 428	0,49	160,06	160,06	160,06		160,06			160,06	160,06

(1) Superficie declarada admisible ajustada con la superficie comprometida.
(2) Factor de penalización valorando el alcance para el tipo de compromiso.

Puede verificar la integridad de una copia de este documento mediante la lectura del código QR adjunto o mediante el acceso a la dirección <https://ws050.juntadeandalucia.es/verificarFirma> indicando el código de VERIFICACIÓN

FIRMADO POR

RAQUEL MARIA ESPIN CRESPO

18/12/2024

VERIFICACIÓN

Pk2jmBDMDBSWPSC42MTUWFP24ALUB4

PÁG. 1509/2078



**Datos considerados para el Cálculo de la Carga Ganadera mínima y máxima del expediente**

Explotación	Especie	Inscrito en Sipea y Admisible	Ugm Calculada para CG Mínima	Ugm Calculada para CG Máxima
ES210050000260	BOVINA	SI	92,07	92,07
ES210050000319	BOVINA	SI	1,37	1,37
ES210050000510	BOVINA	SI	71,99	71,99
ES210050000511	BOVINA	SI	8,34	8,34
ES210050000513	BOVINA	SI	55,25	55,25
ES210400000515	BOVINA	SI	15,13	15,13
ES210610000516	BOVINA	SI	183,96	183,96
			428,11	428,11

Superficie determinada para Cálculo Carga Ganadera Mínima: 700,94 ha

Superficie determinada para Cálculo Carga Ganadera Máxima: 706,98 ha

Carga Ganadera Mínima Expediente: 0,61 ugm/ha

Carga Ganadera Máxima Expediente: 0,61 ugm/ha

Recintos Determinados para el Cálculo de Garga Ganadera Mínima

REF.	REFERENCIA SIGPAC	CULTIVO	DESCRIPCIÓN CULTIVO	S/R	SUP. RESUELTA (ha)
6921094	21-005-900-99000-99003	62000	PASTOS PERMANENTES DE 5 O MAS AÑOS-SIN VARIEDAD	S	25,62
6921095	21-005-900-99000-99005	62000	PASTOS PERMANENTES DE 5 O MAS AÑOS-SIN VARIEDAD	S	120,04
6921096	21-005-900-99000-99004	62000	PASTOS PERMANENTES DE 5 O MAS AÑOS-SIN VARIEDAD	S	5,02
6921097	21-040-900-99000-99001	62000	PASTOS PERMANENTES DE 5 O MAS AÑOS-SIN VARIEDAD	S	40,08
6921098	41-012-900-99000-99001	62000	PASTOS PERMANENTES DE 5 O MAS AÑOS-SIN VARIEDAD	S	160,06
6921224	21-060-001-00001-00001	62000	PASTOS PERMANENTES DE 5 O MAS AÑOS-SIN VARIEDAD	S	25,82
6921237	21-060-001-00002-00001	62000	PASTOS PERMANENTES DE 5 O MAS AÑOS-SIN VARIEDAD	S	39,73
6921238	21-060-001-00002-00003	62000	PASTOS PERMANENTES DE 5 O MAS AÑOS-SIN VARIEDAD	S	9,17
6921243	21-060-001-00002-00002	62000	PASTOS PERMANENTES DE 5 O MAS AÑOS-SIN VARIEDAD	S	1,11
6921245	21-060-001-00003-00001	62000	PASTOS PERMANENTES DE 5 O MAS AÑOS-SIN VARIEDAD	S	61,66
6921248	21-060-001-00003-00002	62000	PASTOS PERMANENTES DE 5 O MAS AÑOS-SIN VARIEDAD	S	2,75
6921253	21-060-001-00004-00001	62000	PASTOS PERMANENTES DE 5 O MAS AÑOS-SIN VARIEDAD	S	76,32
6921258	21-060-001-00005-00001	62000	PASTOS PERMANENTES DE 5 O MAS AÑOS-SIN VARIEDAD	S	10,56
6921273	21-060-001-00006-00001	62000	PASTOS PERMANENTES DE 5 O MAS AÑOS-SIN VARIEDAD	S	123,00

Recintos Determinados para el Cálculo de Garga Ganadera Máxima

REF.	REFERENCIA SIGPAC	CULTIVO	DESCRIPCIÓN CULTIVO	S/R	SUP. RESUELTA (ha)
5332109	21-005-020-00047-00001	20000	BARBECHO TRADICIONAL-SIN VARIEDAD	S	0,25
6921094	21-005-900-99000-99003	62000	PASTOS PERMANENTES DE 5 O MAS AÑOS-SIN VARIEDAD	S	25,62
6921095	21-005-900-99000-99005	62000	PASTOS PERMANENTES DE 5 O MAS AÑOS-SIN VARIEDAD	S	120,04
6921096	21-005-900-99000-99004	62000	PASTOS PERMANENTES DE 5 O MAS AÑOS-SIN VARIEDAD	S	5,02
6921097	21-040-900-99000-99001	62000	PASTOS PERMANENTES DE 5 O MAS AÑOS-SIN VARIEDAD	S	40,08
6921098	41-012-900-99000-99001	62000	PASTOS PERMANENTES DE 5 O MAS AÑOS-SIN VARIEDAD	S	160,06
6921224	21-060-001-00001-00001	62000	PASTOS PERMANENTES DE 5 O MAS AÑOS-SIN VARIEDAD	S	25,82
6921237	21-060-001-00002-00001	62000	PASTOS PERMANENTES DE 5 O MAS AÑOS-SIN VARIEDAD	S	39,73
6921238	21-060-001-00002-00003	62000	PASTOS PERMANENTES DE 5 O MAS AÑOS-SIN VARIEDAD	S	9,17

(1) Superficie declarada admisible ajustada con la superficie comprometida.
(2) Factor de penalización valorando el alcance para el tipo de compromiso.Puede verificar la integridad de una copia de este documento mediante la lectura del código QR adjunto o mediante el acceso a la dirección <https://ws050.juntadeandalucia.es/verificarFirma> indicando el código de VERIFICACIÓN

FIRMADO POR

RAQUEL MARIA ESPIN CRESPO

18/12/2024

VERIFICACIÓN

Pk2jmBDMDBSWPSC42MTUWFP24ALUB4

PÁG. 1510/2078



**Datos considerados para el Cálculo de la Carga Ganadera mínima y máxima del expediente****Recintos Determinados para el Cálculo de Garga Ganadera Máxima**

REF.	REFERENCIA SIGPAC	CULTIVO	DESCRIPCIÓN CULTIVO	SUP.	
				S/R	RESUELTA (ha)
6921243	21-060-001-00002-00002	62000	PASTOS PERMANENTES DE 5 O MAS AÑOS-SIN VARIEDAD	S	1,11
6921245	21-060-001-00003-00001	62000	PASTOS PERMANENTES DE 5 O MAS AÑOS-SIN VARIEDAD	S	61,66
6921248	21-060-001-00003-00002	62000	PASTOS PERMANENTES DE 5 O MAS AÑOS-SIN VARIEDAD	S	2,75
6921253	21-060-001-00004-00001	62000	PASTOS PERMANENTES DE 5 O MAS AÑOS-SIN VARIEDAD	S	76,32
6921258	21-060-001-00005-00001	62000	PASTOS PERMANENTES DE 5 O MAS AÑOS-SIN VARIEDAD	S	10,56
6921273	21-060-001-00006-00001	62000	PASTOS PERMANENTES DE 5 O MAS AÑOS-SIN VARIEDAD	S	123,00
6953756	21-005-020-00046-00002	20000	BARBECHO TRADICIONAL-SIN VARIEDAD	S	1,08
6953757	21-005-020-00048-00001	20000	BARBECHO TRADICIONAL-SIN VARIEDAD	S	0,33
6953758	21-005-020-00049-00001	20000	BARBECHO TRADICIONAL-SIN VARIEDAD	S	0,43
6953759	21-005-020-00052-00001	20000	BARBECHO TRADICIONAL-SIN VARIEDAD	S	0,14
6953760	21-005-020-00057-00001	20000	BARBECHO TRADICIONAL-SIN VARIEDAD	S	0,37
6953761	21-005-020-00056-00001	20000	BARBECHO TRADICIONAL-SIN VARIEDAD	S	0,16
6953762	21-005-020-00051-00001	20000	BARBECHO TRADICIONAL-SIN VARIEDAD	S	0,66
6953763	21-005-020-00050-00001	20000	BARBECHO TRADICIONAL-SIN VARIEDAD	S	1,00
6953764	21-005-020-00059-00002	20000	BARBECHO TRADICIONAL-SIN VARIEDAD	S	1,20
6953765	21-005-020-00053-00001	20000	BARBECHO TRADICIONAL-SIN VARIEDAD	S	0,12
6953767	21-005-020-00054-00001	20000	BARBECHO TRADICIONAL-SIN VARIEDAD	S	0,30

(1) Superficie declarada admisible ajustada con la superficie comprometida.
 (2) Factor de penalización valorando el alcance para el tipo de compromiso.

Puede verificar la integridad de una copia de este documento mediante la lectura del código QR adjunto o mediante el acceso a la dirección <https://ws050.juntadeandalucia.es/verificarFirma> indicando el código de VERIFICACIÓN

FIRMADO POR	RAQUEL MARIA ESPIN CRESPO	18/12/2024	
VERIFICACIÓN	Pk2jmBDMDBSWPSC42MTUWFP24ALUB4	PÁG. 1511/2078	

**APELLIDOS Y NOMBRE / RAZÓN SOCIAL**

PEREZ MORENO JOSE ANTONIO

NIF

***6688*

EXPEDIENTE

1224703

ANUALIDAD DE PAGO

1ª

IMPORTES POR ANUALIDAD

	2023	2024	2025	2026	2027
IMPORTE MÁXIMO SUBVENCIONABLE	6.161,25 €	6.161,25 €	6.161,25 €	6.161,25 €	6.161,25 €
IMPORTE MEDIO DE TRANSFERENCIA (€/ha)	82,15 €	82,15 €	82,15 €	82,15 €	82,15 €

RESUMEN DE UNIDADES

Cód	GRUPO DE PAGO	Sup. Dec. Admisible (ha)	Sup. Comprometida (ha)	Sup. ajustada compromiso (1) (ha)	% sobredec.	Sup. Resuelta (ha)	Importe Declarado	Importe Topado	Importe Resuelto	Importe tras sobredec.
428	PASTOS ASOCIADOS A GANADERÍA ECOLÓGICA	80,25		75,00	0,00	75,00	6.161,25	6.161,25	6.161,25	6.161,25
TOTAL		80,25	75,00	75,00		75,00	6.161,25	6.161,25	6.161,25	6.161,25

APLICACIÓN DE REDUCCIONES Y PENALIZACIONES

GRUPO DE PAGO	Importe Calculado	Importe prereduc.	Criterios de subvencionabilidad y compromisos	Presentación tardía	Omisión declaración	Condicionidad	IMPORTE (Euros) RESUELTO
PASTOS ASOCIADOS A GANADERÍA	6.161,25	6.161,25	0,00	0,00	0,00	0,00	6.161,25
TOTAL	6.161,25	6.161,25					6.161,25

RESUMEN DE PAGOS**IMPORTE (Euros)**

PASTOS ASOCIADOS A GANADERÍA ECOLÓGICA - Pago realizado	RESUELTO 6.161,25 €	FEADER 5.237,06 €	MAPA 604,42 €	CAPADR 319,77 €
---	----------------------------	--------------------------	----------------------	------------------------

RECINTOS RESUELTOS

REE	REFERENCIA SIGPAC	CULTIVO	DESCRIPCIÓN CULTIVO	S/R G.PAGO	PEND. MEDIA (%)	SUP. DEC. ADMISIBLE (ha)	SUP. COMPROM. (ha)	SUP. AJUSTADA COMPROM. (1) (ha)	SUP. CONV. SIGPAC (ha)	SUP. CERTIF. (ha)	SUP. CAMPO (ha)	SUP. CAMPO DETER. CULT. DECLARADO (ha)	SUP. DEC. REDUCIDA (ha)	SUP. RESUELTA (ha)
4549000	21-005-900-99000-990	62000	PASTOS PERMANENTES DE 5 O MAS AÑOS-SIN VARIEDAD	S 428	3,13	65,08	65,08	65,08		65,08			65,08	65,08
6922925	21-040-900-99000-990	62000	PASTOS PERMANENTES DE 5 O MAS AÑOS-SIN VARIEDAD	S 428	0,60	15,17	15,17	15,17		15,17			15,17	15,17

(1) Superficie declarada admisible ajustada con la superficie comprometida.
(2) Factor de penalización valorando el alcance para el tipo de compromiso.

Puede verificar la integridad de una copia de este documento mediante la lectura del código QR adjunto o mediante el acceso a la dirección <https://ws050.juntadeandalucia.es/verificarFirma> indicando el código de VERIFICACIÓN

FIRMADO POR

RAQUEL MARIA ESPIN CRESPO

18/12/2024

VERIFICACIÓN

Pk2jmBDMDBSWPSC42MTUWFP24ALUB4

PÁG. 1512/2078



**Datos considerados para el Cálculo de la Carga Ganadera mínima y máxima del expediente**

Explotación	Especie	Inscrito en Sipea y Admisible	Ugm Calculada para CG Mínima	Ugm Calculada para CG Máxima
ES210050000513	BOVINA	SI	36,74	36,74
ES210400000515	BOVINA	SI	0,80	0,80
			37,54	37,54

Superficie determinada para Cálculo Carga Ganadera Mínima: 85,50 ha

Superficie determinada para Cálculo Carga Ganadera Máxima: 85,50 ha

Carga Ganadera Mínima Expediente: 0,44 ugm/ha

Carga Ganadera Máxima Expediente: 0,44 ugm/ha

Recintos Determinados para el Cálculo de Garga Ganadera Mínima

REF.	REFERENCIA SIGPAC	CULTIVO	DESCRIPCIÓN CULTIVO	S/R	SUP. RESUELTA (ha)
4549000	21-005-900-99000-99005	62000	PASTOS PERMANENTES DE 5 O MAS AÑOS-SIN VARIEDAD	S	65,08
6922925	21-040-900-99000-99001	62000	PASTOS PERMANENTES DE 5 O MAS AÑOS-SIN VARIEDAD	S	15,17
6923921	21-060-001-00001-00001	62000	PASTOS PERMANENTES DE 5 O MAS AÑOS-SIN VARIEDAD	S	0,38
6923942	21-060-001-00003-00002	62000	PASTOS PERMANENTES DE 5 O MAS AÑOS-SIN VARIEDAD	S	0,04
6923943	21-060-001-00003-00001	62000	PASTOS PERMANENTES DE 5 O MAS AÑOS-SIN VARIEDAD	S	0,90
6923944	21-060-001-00005-00001	62000	PASTOS PERMANENTES DE 5 O MAS AÑOS-SIN VARIEDAD	S	0,15
6923945	21-060-001-00004-00001	62000	PASTOS PERMANENTES DE 5 O MAS AÑOS-SIN VARIEDAD	S	1,11
6923946	21-060-001-00006-00001	62000	PASTOS PERMANENTES DE 5 O MAS AÑOS-SIN VARIEDAD	S	1,79
6923948	21-060-001-00002-00001	62000	PASTOS PERMANENTES DE 5 O MAS AÑOS-SIN VARIEDAD	S	0,58
6923949	21-060-001-00002-00003	62000	PASTOS PERMANENTES DE 5 O MAS AÑOS-SIN VARIEDAD	S	0,13
6923950	21-060-001-00002-00002	62000	PASTOS PERMANENTES DE 5 O MAS AÑOS-SIN VARIEDAD	S	0,17

Recintos Determinados para el Cálculo de Garga Ganadera Máxima

REF.	REFERENCIA SIGPAC	CULTIVO	DESCRIPCIÓN CULTIVO	S/R	SUP. RESUELTA (ha)
4549000	21-005-900-99000-99005	62000	PASTOS PERMANENTES DE 5 O MAS AÑOS-SIN VARIEDAD	S	65,08
6922925	21-040-900-99000-99001	62000	PASTOS PERMANENTES DE 5 O MAS AÑOS-SIN VARIEDAD	S	15,17
6923921	21-060-001-00001-00001	62000	PASTOS PERMANENTES DE 5 O MAS AÑOS-SIN VARIEDAD	S	0,38
6923942	21-060-001-00003-00002	62000	PASTOS PERMANENTES DE 5 O MAS AÑOS-SIN VARIEDAD	S	0,04
6923943	21-060-001-00003-00001	62000	PASTOS PERMANENTES DE 5 O MAS AÑOS-SIN VARIEDAD	S	0,90
6923944	21-060-001-00005-00001	62000	PASTOS PERMANENTES DE 5 O MAS AÑOS-SIN VARIEDAD	S	0,15
6923945	21-060-001-00004-00001	62000	PASTOS PERMANENTES DE 5 O MAS AÑOS-SIN VARIEDAD	S	1,11
6923946	21-060-001-00006-00001	62000	PASTOS PERMANENTES DE 5 O MAS AÑOS-SIN VARIEDAD	S	1,79
6923948	21-060-001-00002-00001	62000	PASTOS PERMANENTES DE 5 O MAS AÑOS-SIN VARIEDAD	S	0,58
6923949	21-060-001-00002-00003	62000	PASTOS PERMANENTES DE 5 O MAS AÑOS-SIN VARIEDAD	S	0,13
6923950	21-060-001-00002-00002	62000	PASTOS PERMANENTES DE 5 O MAS AÑOS-SIN VARIEDAD	S	0,17

(1) Superficie declarada admisible ajustada con la superficie comprometida.
(2) Factor de penalización valorando el alcance para el tipo de compromiso.Puede verificar la integridad de una copia de este documento mediante la lectura del código QR adjunto o mediante el acceso a la dirección <https://ws050.juntadeandalucia.es/verificarFirma> indicando el código de VERIFICACIÓN

FIRMADO POR

RAQUEL MARIA ESPIN CRESPO

18/12/2024

VERIFICACIÓN

Pk2jmBDMDBSWPSC42MTUWFP24ALUB4

PÁG. 1513/2078



**APELLIDOS Y NOMBRE / RAZÓN SOCIAL**

PEREZ MORENO JUAN FRANCISCO

NIF

***6690*

EXPEDIENTE

1224603

ANUALIDAD DE PAGO

1ª

IMPORTES POR ANUALIDAD

	2023	2024	2025	2026	2027
IMPORTE MÁXIMO SUBVENCIONABLE	4.054,92 €	4.054,92 €	4.054,92 €	4.054,92 €	4.054,92 €
IMPORTE MEDIO DE TRANSFERENCIA (€/ha)	82,15 €	82,15 €	82,15 €	82,15 €	82,15 €

RESUMEN DE UNIDADES

Cód	GRUPO DE PAGO	Sup. Dec. Admisible (ha)	Sup. Comprometida (ha)	Sup. ajustada compromiso (1) (ha)	% sobredec.	Sup. Resuelta (ha)	Importe Declarado	Importe Topado	Importe Resuelto	Importe tras sobredec.
428	PASTOS ASOCIADOS A GANADERÍA ECOLÓGICA	50,08		49,36	0,00	49,36	4.054,92	4.054,92	4.054,92	4.054,92
TOTAL		50,08	49,36	49,36		49,36	4.054,92	4.054,92	4.054,92	4.054,92

APLICACIÓN DE REDUCCIONES Y PENALIZACIONES

GRUPO DE PAGO	Importe Calculado	Importe prereduc.	Criterios de subvencionabilidad y compromisos	Presentación tardía	Omisión declaración	Condicionidad	IMPORTE (Euros) RESUELTO
PASTOS ASOCIADOS A GANADERÍA	4.054,92	4.054,92	0,00	0,00	0,00	0,00	4.054,92
TOTAL	4.054,92	4.054,92					4.054,92

RESUMEN DE PAGOS**IMPORTE (Euros)**

PASTOS ASOCIADOS A GANADERÍA ECOLÓGICA - Pago realizado	RESUELTO	FEADER	MAPA	CAPADR
	4.054,92 €	3.446,68 €	397,79 €	210,45 €

RECINTOS RESUELTOS

REE	REFERENCIA SIGPAC	CULTIVO	DESCRIPCIÓN CULTIVO	S/R G.PAGO	PEND. MEDIA (%)	SUP. DEC. ADMISIBLE (ha)	SUP. COMPROM. (ha)	SUP. AJUSTADA COMPROM. (1) (ha)	SUP. CONV. SIGPAC (ha)	SUP. CERTIF. (ha)	SUP. CAMPO (ha)	SUP. CAMPO DETER. CULT. (ha)	SUP. DEC. REDUCIDA (ha)	SUP. RESUELTA (ha)
6851839	21-005-900-99000-990	62000	PASTOS PERMANENTES DE 5 O MAS AÑOS-SIN VARIEDAD	S 428	1,44	20,00	20,00	20,00		20,62			20,00	20,00
6851840	21-005-900-99000-990	62000	PASTOS PERMANENTES DE 5 O MAS AÑOS-SIN VARIEDAD	S 428	3,13	30,08	29,36	29,36		30,08			29,36	29,36

INCIDENCIAS**INCIDENCIA DESCRIPCIÓN**

- 232 Superficie de cruce en recinto ficticio comunal, mayor que superficie asignada neta resultante del reparto del ficticio comunal.
Ref:6851840 Recinto:21-005-900-99000-99005 Cultivo:62000 PASTOS PERMANENTES DE 5 O MAS AÑOS-SIN VARIEDAD Secano Diferencia penalizable (Hectáreas):0,72
- 100407 Explotación solicitada no forma parte de ningún organismo de control autorizado para la producción ecológica en Andalucía o fecha de inscripción posterior al plazo establecido (Anexo I. Criterios de Subvencionabilidad. Orden 28 de marzo de 2023).
Explotación:ES210050000001 Especie:BOVINA

(1) Superficie declarada admisible ajustada con la superficie comprometida.
(2) Factor de penalización valorando el alcance para el tipo de compromiso.

Puede verificar la integridad de una copia de este documento mediante la lectura del código QR adjunto o mediante el acceso a la dirección <https://ws050.juntadeandalucia.es/verificarFirma> indicando el código de VERIFICACIÓN

FIRMADO POR

RAQUEL MARIA ESPIN CRESPO

18/12/2024

VERIFICACIÓN

Pk2jmBDMDBSWPSC42MTUWFP24ALUB4

PÁG. 1514/2078



**Datos considerados para el Cálculo de la Carga Ganadera mínima y máxima del expediente**

Explotación	Especie	Inscrito en Sipea y Admisible	Ugm Calculada para CG Mínima	Ugm Calculada para CG Máxima
ES210050000001	BOVINA	NO	0,00	0,75
ES210050000511	BOVINA	SI	9,35	9,35
ES210050000513	BOVINA	SI	17,59	17,59
			26,94	27,69

Superficie determinada para Cálculo Carga Ganadera Mínima: 54,46 ha

Superficie determinada para Cálculo Carga Ganadera Máxima: 54,46 ha

Carga Ganadera Mínima Expediente: 0,49 ugm/ha

Carga Ganadera Máxima Expediente: 0,51 ugm/ha

Recintos Determinados para el Cálculo de Garga Ganadera Mínima

REF.	REFERENCIA SIGPAC	CULTIVO	DESCRIPCIÓN CULTIVO	S/R	SUP. RESUELTA (ha)
6851839	21-005-900-99000-99003	62000	PASTOS PERMANENTES DE 5 O MAS AÑOS-SIN VARIEDAD	S	20,00
6851840	21-005-900-99000-99005	62000	PASTOS PERMANENTES DE 5 O MAS AÑOS-SIN VARIEDAD	S	29,36
6922860	21-060-001-00001-00001	62000	PASTOS PERMANENTES DE 5 O MAS AÑOS-SIN VARIEDAD	S	0,38
6922870	21-060-001-00003-00002	62000	PASTOS PERMANENTES DE 5 O MAS AÑOS-SIN VARIEDAD	S	0,04
6922871	21-060-001-00003-00001	62000	PASTOS PERMANENTES DE 5 O MAS AÑOS-SIN VARIEDAD	S	0,90
6922872	21-060-001-00005-00001	62000	PASTOS PERMANENTES DE 5 O MAS AÑOS-SIN VARIEDAD	S	0,15
6922873	21-060-001-00004-00001	62000	PASTOS PERMANENTES DE 5 O MAS AÑOS-SIN VARIEDAD	S	1,11
6922874	21-060-001-00006-00001	62000	PASTOS PERMANENTES DE 5 O MAS AÑOS-SIN VARIEDAD	S	1,79
6922876	21-060-001-00002-00001	62000	PASTOS PERMANENTES DE 5 O MAS AÑOS-SIN VARIEDAD	S	0,58
6922877	21-060-001-00002-00002	62000	PASTOS PERMANENTES DE 5 O MAS AÑOS-SIN VARIEDAD	S	0,02
6922878	21-060-001-00002-00003	62000	PASTOS PERMANENTES DE 5 O MAS AÑOS-SIN VARIEDAD	S	0,13

Recintos Determinados para el Cálculo de Garga Ganadera Máxima

REF.	REFERENCIA SIGPAC	CULTIVO	DESCRIPCIÓN CULTIVO	S/R	SUP. RESUELTA (ha)
6851839	21-005-900-99000-99003	62000	PASTOS PERMANENTES DE 5 O MAS AÑOS-SIN VARIEDAD	S	20,00
6851840	21-005-900-99000-99005	62000	PASTOS PERMANENTES DE 5 O MAS AÑOS-SIN VARIEDAD	S	29,36
6922860	21-060-001-00001-00001	62000	PASTOS PERMANENTES DE 5 O MAS AÑOS-SIN VARIEDAD	S	0,38
6922870	21-060-001-00003-00002	62000	PASTOS PERMANENTES DE 5 O MAS AÑOS-SIN VARIEDAD	S	0,04
6922871	21-060-001-00003-00001	62000	PASTOS PERMANENTES DE 5 O MAS AÑOS-SIN VARIEDAD	S	0,90
6922872	21-060-001-00005-00001	62000	PASTOS PERMANENTES DE 5 O MAS AÑOS-SIN VARIEDAD	S	0,15
6922873	21-060-001-00004-00001	62000	PASTOS PERMANENTES DE 5 O MAS AÑOS-SIN VARIEDAD	S	1,11
6922874	21-060-001-00006-00001	62000	PASTOS PERMANENTES DE 5 O MAS AÑOS-SIN VARIEDAD	S	1,79
6922876	21-060-001-00002-00001	62000	PASTOS PERMANENTES DE 5 O MAS AÑOS-SIN VARIEDAD	S	0,58
6922877	21-060-001-00002-00002	62000	PASTOS PERMANENTES DE 5 O MAS AÑOS-SIN VARIEDAD	S	0,02
6922878	21-060-001-00002-00003	62000	PASTOS PERMANENTES DE 5 O MAS AÑOS-SIN VARIEDAD	S	0,13

Incidencias de carga ganadera**INCIDENCIA DESCRIPCIÓN**

- 232 Superficie de cruce en recinto ficticio comunal, mayor que superficie asignada neta resultante del reparto del ficticio comunal.
Ref:6851840 Recinto:21-005-900-99000-99005 Cultivo:62000 PASTOS PERMANENTES DE 5 O MAS AÑOS-SIN VARIEDAD Secano Diferencia penalizable (Hectáreas):0,72

(1) Superficie declarada admisible ajustada con la superficie comprometida.
(2) Factor de penalización valorando el alcance para el tipo de compromiso.

Puede verificar la integridad de una copia de este documento mediante la lectura del código QR adjunto o mediante el acceso a la dirección <https://ws050.juntadeandalucia.es/verificarFirma> indicando el código de VERIFICACIÓN

FIRMADO POR	RAQUEL MARIA ESPIN CRESPO	18/12/2024
VERIFICACIÓN	Pk2jmBDMDBSWPSC42MTUWFP24ALUB4	PÁG. 1515/2078





Datos considerados para el Cálculo de la Carga Ganadera mínima y máxima del expediente

100407 Explotación solicitada no forma parte de ningún organismo de control autorizado para la producción ecológica en Andalucía o fecha de inscripción posterior al plazo establecido (Anexo I. Criterios de Subvencionabilidad. Orden 28 de marzo de 2023).
Explotación:ES210050000001 Especie:BOVINA

(1) Superficie declarada admisible ajustada con la superficie comprometida.
(2) Factor de penalización valorando el alcance para el tipo de compromiso.

Puede verificar la integridad de una copia de este documento mediante la lectura del código QR adjunto o mediante el acceso a la dirección <https://ws050.juntadeandalucia.es/verificarFirma> indicando el código de VERIFICACIÓN

FIRMADO POR	RAQUEL MARIA ESPIN CRESPO	18/12/2024
VERIFICACIÓN	Pk2jmBDMDBSWPSC42MTUWFP24ALUB4	PÁG. 1516/2078



**APELLIDOS Y NOMBRE / RAZÓN SOCIAL**

PEREZ MORON JUAN

NIF

***3572*

EXPEDIENTE

1076086

ANUALIDAD DE PAGO

1ª

IMPORTES POR ANUALIDAD

	2023	2024	2025	2026	2027
IMPORTE MÁXIMO SUBVENCIONABLE	6.161,25 €	6.161,25 €	6.161,25 €	6.161,25 €	6.161,25 €
IMPORTE MEDIO DE TRANSFERENCIA (€/ha)	82,15 €	82,15 €	82,15 €	82,15 €	82,15 €

RESUMEN DE UNIDADES

Cód	GRUPO DE PAGO	Sup. Dec. Admisible (ha)	Sup. Comprometida (ha)	Sup. ajustada compromiso (1) (ha)	% sobredec.	Sup. Resuelta (ha)	Importe Declarado	Importe Topado	Importe Resuelto	Importe tras sobredec.
428	PASTOS ASOCIADOS A GANADERÍA ECOLÓGICA	190,06		75,00	0,00	75,00	6.161,25	6.161,25	6.161,25	6.161,25
TOTAL		190,06	75,00	75,00		75,00	6.161,25	6.161,25	6.161,25	6.161,25

APLICACIÓN DE REDUCCIONES Y PENALIZACIONES

GRUPO DE PAGO	Importe Calculado	Importe prereduc.	Criterios de subvencionabilidad y compromisos	Presentación tardía	Omisión declaración	Condicionidad	IMPORTE (Euros) RESUELTO
PASTOS ASOCIADOS A GANADERÍA	6.161,25	6.161,25	0,00	0,00	0,00	0,00	6.161,25
TOTAL	6.161,25	6.161,25					6.161,25

RESUMEN DE PAGOS

	RESUELTO	FEADER	MAPA	CAPADR
PASTOS ASOCIADOS A GANADERÍA ECOLÓGICA - Pago realizado	6.161,25 €	5.237,06 €	604,42 €	319,77 €

(1) Superficie declarada admisible ajustada con la superficie comprometida.
 (2) Factor de penalización valorando el alcance para el tipo de compromiso.

Puede verificar la integridad de una copia de este documento mediante la lectura del código QR adjunto o mediante el acceso a la dirección <https://ws050.juntadeandalucia.es/verificarFirma> indicando el código de VERIFICACIÓN

FIRMADO POR	RAQUEL MARIA ESPIN CRESPO	18/12/2024
VERIFICACIÓN	Pk2jmBDMDBSWPSC42MTUWFP24ALUB4	PÁG. 1517/2078





RECINTOS RESUELTOS

REF.	REFERENCIA SIGPAC	CULTIVO DESCRIPCIÓN CULTIVO	S/R	G.PAGO	PEND. MEDIA (%)	SUP. DEC. ADMISIBLE (ha)	SUP. COMPROM. (ha)	SUP. AJUSTADA COMPR.(1) (ha)	SUP. CONV. SIGPAC (ha)	SUP. CERTIF. (ha)	SUP. CAMPO (ha)	SUP. CAMPO DEDECLARADO (ha)	SUP. DEC. REDUCIDA (ha)	SUP. RESUELTA (ha)
6919709	21-006-019-00013-007	62000 PASTOS PERMANENTES DE 5 O MAS AÑOS-SIN VARIEDAD	S	428	20,10	3,29	3,29	3,29		3,29			3,29	3,29
6919711	21-006-019-00012-017	62000 PASTOS PERMANENTES DE 5 O MAS AÑOS-SIN VARIEDAD	S	428	10,10	6,49	6,49	6,49		6,49			6,49	6,49
6919712	21-006-019-00013-009	62000 PASTOS PERMANENTES DE 5 O MAS AÑOS-SIN VARIEDAD	S	428	15,40	2,38	2,38	2,38		2,38			2,38	2,38
6919713	21-006-019-00012-024	62000 PASTOS PERMANENTES DE 5 O MAS AÑOS-SIN VARIEDAD	S	428	27,20	0,34	0,34	0,34		0,96			0,34	0,34
6919714	21-006-019-00014-012	62000 PASTOS PERMANENTES DE 5 O MAS AÑOS-SIN VARIEDAD	S	428	15,50	4,09	4,09	4,09		4,09			4,09	4,09
6919716	21-006-019-00014-021	62000 PASTOS PERMANENTES DE 5 O MAS AÑOS-SIN VARIEDAD	S	428	17,10	0,06	0,06	0,06		0,17			0,06	0,06
6919717	21-006-019-00013-015	62000 PASTOS PERMANENTES DE 5 O MAS AÑOS-SIN VARIEDAD	S	428	21,00	7,74	7,74	7,74		9,11			7,74	7,74
6919719	21-006-019-00010-015	62000 PASTOS PERMANENTES DE 5 O MAS AÑOS-SIN VARIEDAD	S	428	16,50	14,10	14,10	14,10		14,10			14,10	14,10
6919720	21-006-019-00012-012	62000 PASTOS PERMANENTES DE 5 O MAS AÑOS-SIN VARIEDAD	S	428	28,20	0,49	0,49	0,49		1,97			0,49	0,49
6919721	21-006-020-00016-014	62000 PASTOS PERMANENTES DE 5 O MAS AÑOS-SIN VARIEDAD	S	428	13,10	0,18	0,18	0,18		0,28			0,18	0,18
6919722	21-006-019-00010-016	62000 PASTOS PERMANENTES DE 5 O MAS AÑOS-SIN VARIEDAD	S	428	13,10	11,83	11,83	11,83		11,83			11,83	11,83
6919725	21-006-019-00012-025	63000 PASTOS DE MENOS DE 5 AÑOS-SIN VARIEDAD	S	428	26,30	1,24	1,24	1,24		1,24			1,24	1,24
6919727	21-006-019-00012-019	62000 PASTOS PERMANENTES DE 5 O MAS AÑOS-SIN VARIEDAD	S	428	3,40	0,58	0,58	0,58		0,58			0,58	0,58
6919728	21-006-019-00012-016	62000 PASTOS PERMANENTES DE 5 O MAS AÑOS-SIN VARIEDAD	S	428	16,00	5,53	5,53	5,53		6,50			5,53	5,53
6919729	21-006-019-00014-025	62000 PASTOS PERMANENTES DE 5 O MAS AÑOS-SIN VARIEDAD	S	428	7,80	0,44	0,44	0,44		0,44			0,44	0,44
6919730	21-006-019-00014-032	62000 PASTOS PERMANENTES DE 5 O MAS AÑOS-SIN VARIEDAD	S	428	14,70	0,18	0,18	0,18		0,18			0,18	0,18
6919731	21-006-019-00014-015	62000 PASTOS PERMANENTES DE 5 O MAS AÑOS-SIN VARIEDAD	S	428	14,70	27,11	27,11	27,11		27,11			27,11	27,11
6919732	21-006-020-00016-012	62000 PASTOS PERMANENTES DE 5 O MAS AÑOS-SIN VARIEDAD	S	428	11,30	1,08	1,08	1,08		1,08			1,08	1,08
6919733	21-006-020-00014-003	62000 PASTOS PERMANENTES DE 5 O MAS AÑOS-SIN VARIEDAD	S	428	12,60	0,23	0,23	0,23		0,36			0,23	0,23
6919734	21-006-020-00016-005	62000 PASTOS PERMANENTES DE 5 O MAS AÑOS-SIN VARIEDAD	S	428	14,60	4,09	4,09	4,09		4,09			4,09	4,09
6919735	21-006-019-00032-002	62000 PASTOS PERMANENTES DE 5 O MAS AÑOS-SIN VARIEDAD	S	428	13,40	2,90	2,90	2,90		3,41			2,90	2,90
6919736	21-006-020-00014-001	62000 PASTOS PERMANENTES DE 5 O MAS AÑOS-SIN VARIEDAD	S	428	5,70	0,79	0,79	0,79		0,79			0,79	0,79
6919738	21-006-019-00032-001	62000 PASTOS PERMANENTES DE 5 O MAS AÑOS-SIN VARIEDAD	S	428	15,90	8,15	8,15	8,15		8,15			8,15	8,15
6919739	21-006-020-00016-002	62000 PASTOS PERMANENTES DE 5 O MAS AÑOS-SIN VARIEDAD	S	428	16,00	3,03	3,02	3,02		3,02			3,02	3,02
6919741	21-006-019-00007-003	62000 PASTOS PERMANENTES DE 5 O MAS AÑOS-SIN VARIEDAD	S	428	11,70	35,67	35,67	35,67		35,67			35,67	35,67
6919742	21-006-019-00007-006	62000 PASTOS PERMANENTES DE 5 O MAS AÑOS-SIN VARIEDAD	S	428	14,80	5,12	5,12	5,12		5,12			5,12	5,12
6919744	21-006-020-00016-003	62000 PASTOS PERMANENTES DE 5 O MAS AÑOS-SIN VARIEDAD	S	428	10,90	9,04	9,04	9,04		9,04			9,04	9,04
6919747	21-006-019-00012-035	62000 PASTOS PERMANENTES DE 5 O MAS AÑOS-SIN VARIEDAD	S	428	12,10	0,08	0,08	0,08		0,08			0,08	0,08
6919750	21-006-019-00012-034	62000 PASTOS PERMANENTES DE 5 O MAS AÑOS-SIN VARIEDAD	S	428	18,70	0,15	0,15	0,15		0,15			0,15	0,15
6919751	21-006-019-00010-012	62000 PASTOS PERMANENTES DE 5 O MAS AÑOS-SIN VARIEDAD	S	428	16,40	2,72	2,72	2,72		2,72			2,72	2,72
6919752	21-006-019-00012-030	62000 PASTOS PERMANENTES DE 5 O MAS AÑOS-SIN VARIEDAD	S	428	22,40	0,05	0,05	0,05		0,05			0,05	0,05
6919754	21-006-019-00010-023	62000 PASTOS PERMANENTES DE 5 O MAS AÑOS-SIN VARIEDAD	S	428	22,30	0,50	0,50	0,50		1,12			0,50	0,50
6919755	21-006-019-00012-027	62000 PASTOS PERMANENTES DE 5 O MAS AÑOS-SIN VARIEDAD	S	428	34,20	0,41	0,41	0,41		0,48			0,41	0,41
6919756	21-006-019-00010-014	62000 PASTOS PERMANENTES DE 5 O MAS AÑOS-SIN VARIEDAD	S	428	15,60	3,02	3,02	3,02		3,02			3,02	3,02
6919757	21-006-019-00012-028	62000 PASTOS PERMANENTES DE 5 O MAS AÑOS-SIN VARIEDAD	S	428	15,70	0,39	0,39	0,39		0,46			0,39	0,39
6919758	21-006-019-00013-022	62000 PASTOS PERMANENTES DE 5 O MAS AÑOS-SIN VARIEDAD	S	428	8,70	2,22	2,22	2,22		2,22			2,22	2,22
6919774	21-006-019-00012-014	62000 PASTOS PERMANENTES DE 5 O MAS AÑOS-SIN VARIEDAD	S	428	25,80	5,52	5,52	5,52		6,49			5,52	5,52
6919777	21-006-019-00006-005	62000 PASTOS PERMANENTES DE 5 O MAS AÑOS-SIN VARIEDAD	S	428	10,40	18,83	18,83	18,83		18,83			18,83	18,83

INCIDENCIAS

INCIDENCIA DESCRIPCIÓN

- 3790 Recinto declarado inactivo
- Ref:6919670 Recinto:21-003-038-00006-00001 Cultivo: -
- Ref:6919669 Recinto:21-003-038-00006-00002 Cultivo: -
- Ref:6919674 Recinto:21-003-038-00006-00003 Cultivo: -
- Ref:6919672 Recinto:21-003-038-00006-00004 Cultivo: -
- Ref:6919671 Recinto:21-003-038-00006-00005 Cultivo: -
- Ref:6919673 Recinto:21-003-038-00008-00002 Cultivo: -
- Ref:6919675 Recinto:21-003-038-00008-00003 Cultivo: -
- Ref:6919782 Recinto:21-006-019-00006-00004 Cultivo: -
- Ref:6919772 Recinto:21-006-019-00006-00009 Cultivo: -
- Ref:6919740 Recinto:21-006-019-00007-00008 Cultivo: -
- Ref:6919724 Recinto:21-006-019-00012-00009 Cultivo: -
- Ref:6919726 Recinto:21-006-019-00012-00010 Cultivo: -

(1) Superficie declarada admisible ajustada con la superficie comprometida.
 (2) Factor de penalización valorando el alcance para el tipo de compromiso.

Puede verificar la integridad de una copia de este documento mediante la lectura del código QR adjunto o mediante el acceso a la dirección https://ws050.juntadeandalucia.es/verificarFirma indicando el código de VERIFICACIÓN			
FIRMADO POR	RAQUEL MARIA ESPIN CRESPO	18/12/2024	
VERIFICACIÓN	Pk2jmBDMDBSWPSC42MTUWFP24ALUB4	PÁG. 1518/2078	

**INCIDENCIAS****INCIDENCIA DESCRIPCIÓN**

	Ref:6919723 Recinto:21-006-019-00012-00026 Cultivo: -
	Ref:6919710 Recinto:21-006-019-00013-00011 Cultivo: -
	Ref:6919715 Recinto:21-006-019-00014-00008 Cultivo: -
	Ref:6919746 Recinto:21-006-019-00014-00011 Cultivo: -
	Ref:6919778 Recinto:21-006-019-00014-00023 Cultivo: -
	Ref:6919775 Recinto:21-006-020-00012-00002 Cultivo: -
	Ref:6919743 Recinto:21-006-020-00013-00003 Cultivo: -
	Ref:6919781 Recinto:21-006-020-00016-00015 Cultivo: -
	Ref:6919776 Recinto:21-006-020-00018-00012 Cultivo: -
	Ref:6919771 Recinto:21-006-020-00019-00001 Cultivo: -
	Ref:6919779 Recinto:21-075-008-00002-00013 Cultivo: -
	Ref:6919780 Recinto:21-075-008-00002-00017 Cultivo: -
100402	Recinto solicitado no forma parte de ningún organismo de control autorizado para la producción ecológica en Andalucía o fecha de inscripción posterior al plazo establecido (Anexo I. Criterios de Subvencionabilidad. Orden 28 de marzo de 2023).
	Ref:6919670 Recinto:21-003-038-00006-00001 Cultivo:62000 PASTOS PERMANENTES DE 5 O MAS AÑOS-SIN VARIEDAD Secano
	Ref:6919669 Recinto:21-003-038-00006-00002 Cultivo:62000 PASTOS PERMANENTES DE 5 O MAS AÑOS-SIN VARIEDAD Secano
	Ref:6919674 Recinto:21-003-038-00006-00003 Cultivo:62000 PASTOS PERMANENTES DE 5 O MAS AÑOS-SIN VARIEDAD Secano
	Ref:6919672 Recinto:21-003-038-00006-00004 Cultivo:62000 PASTOS PERMANENTES DE 5 O MAS AÑOS-SIN VARIEDAD Secano
	Ref:6919671 Recinto:21-003-038-00006-00005 Cultivo:62000 PASTOS PERMANENTES DE 5 O MAS AÑOS-SIN VARIEDAD Secano
	Ref:6919673 Recinto:21-003-038-00008-00002 Cultivo:63000 PASTOS DE MENOS DE 5 AÑOS-SIN VARIEDAD Secano
	Ref:6919675 Recinto:21-003-038-00008-00003 Cultivo:63000 PASTOS DE MENOS DE 5 AÑOS-SIN VARIEDAD Secano
	Ref:6919782 Recinto:21-006-019-00006-00004 Cultivo:63000 PASTOS DE MENOS DE 5 AÑOS-SIN VARIEDAD Secano
	Ref:6919772 Recinto:21-006-019-00006-00009 Cultivo:62000 PASTOS PERMANENTES DE 5 O MAS AÑOS-SIN VARIEDAD Secano
	Ref:6919740 Recinto:21-006-019-00007-00008 Cultivo:62000 PASTOS PERMANENTES DE 5 O MAS AÑOS-SIN VARIEDAD Secano
	Ref:6919724 Recinto:21-006-019-00012-00009 Cultivo:62000 PASTOS PERMANENTES DE 5 O MAS AÑOS-SIN VARIEDAD Secano
	Ref:6919726 Recinto:21-006-019-00012-00010 Cultivo:62000 PASTOS PERMANENTES DE 5 O MAS AÑOS-SIN VARIEDAD Secano
	Ref:6919773 Recinto:21-006-019-00012-00015 Cultivo:62000 PASTOS PERMANENTES DE 5 O MAS AÑOS-SIN VARIEDAD Secano
	Ref:6919723 Recinto:21-006-019-00012-00026 Cultivo:63000 PASTOS DE MENOS DE 5 AÑOS-SIN VARIEDAD Secano
	Ref:6919710 Recinto:21-006-019-00013-00011 Cultivo:62000 PASTOS PERMANENTES DE 5 O MAS AÑOS-SIN VARIEDAD Secano
	Ref:6919715 Recinto:21-006-019-00014-00008 Cultivo:62000 PASTOS PERMANENTES DE 5 O MAS AÑOS-SIN VARIEDAD Secano
	Ref:6919746 Recinto:21-006-019-00014-00011 Cultivo:63000 PASTOS DE MENOS DE 5 AÑOS-SIN VARIEDAD Secano
	Ref:6919778 Recinto:21-006-019-00014-00023 Cultivo:63000 PASTOS DE MENOS DE 5 AÑOS-SIN VARIEDAD Secano
	Ref:6919775 Recinto:21-006-020-00012-00002 Cultivo:62000 PASTOS PERMANENTES DE 5 O MAS AÑOS-SIN VARIEDAD Secano
	Ref:6919743 Recinto:21-006-020-00013-00003 Cultivo:63000 PASTOS DE MENOS DE 5 AÑOS-SIN VARIEDAD Secano
	Ref:6919781 Recinto:21-006-020-00016-00015 Cultivo:62000 PASTOS PERMANENTES DE 5 O MAS AÑOS-SIN VARIEDAD Secano
	Ref:6919776 Recinto:21-006-020-00018-00012 Cultivo:63000 PASTOS DE MENOS DE 5 AÑOS-SIN VARIEDAD Secano
	Ref:6919771 Recinto:21-006-020-00019-00001 Cultivo:62000 PASTOS PERMANENTES DE 5 O MAS AÑOS-SIN VARIEDAD Secano
	Ref:6919779 Recinto:21-075-008-00002-00013 Cultivo:63000 PASTOS DE MENOS DE 5 AÑOS-SIN VARIEDAD Secano
	Ref:6919780 Recinto:21-075-008-00002-00017 Cultivo:62000 PASTOS PERMANENTES DE 5 O MAS AÑOS-SIN VARIEDAD Secano
100407	Explotación solicitada no forma parte de ningún organismo de control autorizado para la producción ecológica en Andalucía o fecha de inscripción posterior al plazo establecido (Anexo I. Criterios de Subvencionabilidad. Orden 28 de marzo de 2023). Explotación:ES210060000255 Especie:CAPRINA Explotación:ES210060000255 Especie:PORCINO
100424	Solicita recinto que no está comprometido para la operación.
	Ref:6919670 Recinto:21-003-038-00006-00001 Cultivo:62000 PASTOS PERMANENTES DE 5 O MAS AÑOS-SIN VARIEDAD Secano
	Ref:6919669 Recinto:21-003-038-00006-00002 Cultivo:62000 PASTOS PERMANENTES DE 5 O MAS AÑOS-SIN VARIEDAD Secano
	Ref:6919674 Recinto:21-003-038-00006-00003 Cultivo:62000 PASTOS PERMANENTES DE 5 O MAS AÑOS-SIN VARIEDAD Secano
	Ref:6919672 Recinto:21-003-038-00006-00004 Cultivo:62000 PASTOS PERMANENTES DE 5 O MAS AÑOS-SIN VARIEDAD Secano
	Ref:6919671 Recinto:21-003-038-00006-00005 Cultivo:62000 PASTOS PERMANENTES DE 5 O MAS AÑOS-SIN VARIEDAD Secano
	Ref:6919673 Recinto:21-003-038-00008-00002 Cultivo:63000 PASTOS DE MENOS DE 5 AÑOS-SIN VARIEDAD Secano
	Ref:6919675 Recinto:21-003-038-00008-00003 Cultivo:63000 PASTOS DE MENOS DE 5 AÑOS-SIN VARIEDAD Secano
	Ref:6919782 Recinto:21-006-019-00006-00004 Cultivo:63000 PASTOS DE MENOS DE 5 AÑOS-SIN VARIEDAD Secano
	Ref:6919772 Recinto:21-006-019-00006-00009 Cultivo:62000 PASTOS PERMANENTES DE 5 O MAS AÑOS-SIN VARIEDAD Secano
	Ref:6919740 Recinto:21-006-019-00007-00008 Cultivo:62000 PASTOS PERMANENTES DE 5 O MAS AÑOS-SIN VARIEDAD Secano
	Ref:6919724 Recinto:21-006-019-00012-00009 Cultivo:62000 PASTOS PERMANENTES DE 5 O MAS AÑOS-SIN VARIEDAD Secano
	Ref:6919726 Recinto:21-006-019-00012-00010 Cultivo:62000 PASTOS PERMANENTES DE 5 O MAS AÑOS-SIN VARIEDAD Secano
	Ref:6919773 Recinto:21-006-019-00012-00015 Cultivo:62000 PASTOS PERMANENTES DE 5 O MAS AÑOS-SIN VARIEDAD Secano
	Ref:6919723 Recinto:21-006-019-00012-00026 Cultivo:63000 PASTOS DE MENOS DE 5 AÑOS-SIN VARIEDAD Secano

(1) Superficie declarada admisible ajustada con la superficie comprometida.
(2) Factor de penalización valorando el alcance para el tipo de compromiso.

Puede verificar la integridad de una copia de este documento mediante la lectura del código QR adjunto o mediante el acceso a la dirección <https://ws050.juntadeandalucia.es/verificarFirma> indicando el código de VERIFICACIÓN

FIRMADO POR	RAQUEL MARIA ESPIN CRESPO	18/12/2024	
VERIFICACIÓN	Pk2jmBDMDBSWPSC42MTUWFP24ALUB4	PÁG. 1519/2078	

**INCIDENCIAS****INCIDENCIA DESCRIPCIÓN**

Ref:6919753	Recinto:21-006-019-00012-00031	Cultivo:62000	PASTOS PERMANENTES DE 5 O MAS AÑOS-SIN VARIEDAD	Secano
Ref:6919749	Recinto:21-006-019-00012-00033	Cultivo:62000	PASTOS PERMANENTES DE 5 O MAS AÑOS-SIN VARIEDAD	Secano
Ref:6919710	Recinto:21-006-019-00013-00011	Cultivo:62000	PASTOS PERMANENTES DE 5 O MAS AÑOS-SIN VARIEDAD	Secano
Ref:6919715	Recinto:21-006-019-00014-00008	Cultivo:62000	PASTOS PERMANENTES DE 5 O MAS AÑOS-SIN VARIEDAD	Secano
Ref:6919746	Recinto:21-006-019-00014-00011	Cultivo:63000	PASTOS DE MENOS DE 5 AÑOS-SIN VARIEDAD	Secano
Ref:6919745	Recinto:21-006-019-00014-00014	Cultivo:62000	PASTOS PERMANENTES DE 5 O MAS AÑOS-SIN VARIEDAD	Secano
Ref:6919718	Recinto:21-006-019-00014-00016	Cultivo:62000	PASTOS PERMANENTES DE 5 O MAS AÑOS-SIN VARIEDAD	Secano
Ref:6919778	Recinto:21-006-019-00014-00023	Cultivo:63000	PASTOS DE MENOS DE 5 AÑOS-SIN VARIEDAD	Secano
Ref:6919737	Recinto:21-006-019-00014-00033	Cultivo:62000	PASTOS PERMANENTES DE 5 O MAS AÑOS-SIN VARIEDAD	Secano
Ref:6919775	Recinto:21-006-020-00012-00002	Cultivo:62000	PASTOS PERMANENTES DE 5 O MAS AÑOS-SIN VARIEDAD	Secano
Ref:6919743	Recinto:21-006-020-00013-00003	Cultivo:63000	PASTOS DE MENOS DE 5 AÑOS-SIN VARIEDAD	Secano
Ref:6919781	Recinto:21-006-020-00016-00015	Cultivo:62000	PASTOS PERMANENTES DE 5 O MAS AÑOS-SIN VARIEDAD	Secano
Ref:6919776	Recinto:21-006-020-00018-00012	Cultivo:63000	PASTOS DE MENOS DE 5 AÑOS-SIN VARIEDAD	Secano
Ref:6919771	Recinto:21-006-020-00019-00001	Cultivo:62000	PASTOS PERMANENTES DE 5 O MAS AÑOS-SIN VARIEDAD	Secano
Ref:6919779	Recinto:21-075-008-00002-00013	Cultivo:63000	PASTOS DE MENOS DE 5 AÑOS-SIN VARIEDAD	Secano
Ref:6919780	Recinto:21-075-008-00002-00017	Cultivo:62000	PASTOS PERMANENTES DE 5 O MAS AÑOS-SIN VARIEDAD	Secano

Datos considerados para el Cálculo de la Carga Ganadera mínima y máxima del expediente

Explotación	Especie	Inscrito en Sipea y Admisible	Ugm Calculada para CG Mínima	Ugm Calculada para CG Máxima
ES210060000255	BOVINA	SI	48,01	48,01
ES210060000255	CAPRINA	NO	0,00	2,41
ES210060000255	OVINA	SI	29,81	29,81
ES210060000255	PORCINO	NO	0,00	63,16
			77,82	143,39

Superficie determinada para Cálculo Carga Ganadera Mínima: 190,05 ha

Superficie determinada para Cálculo Carga Ganadera Máxima: 217,72 ha

Carga Ganadera Mínima Expediente: 0,41 ugm/ha

Carga Ganadera Máxima Expediente: 0,66 ugm/ha

Recintos Determinados para el Cálculo de Garga Ganadera Mínima

REF.	REFERENCIA SIGPAC	CULTIVO	DESCRIPCIÓN CULTIVO	S/R	SUP. RESUELTA (ha)
6919709	21-006-019-00013-00007	62000	PASTOS PERMANENTES DE 5 O MAS AÑOS-SIN VARIEDAD	S	3,29
6919711	21-006-019-00012-00017	62000	PASTOS PERMANENTES DE 5 O MAS AÑOS-SIN VARIEDAD	S	6,49
6919712	21-006-019-00013-00009	62000	PASTOS PERMANENTES DE 5 O MAS AÑOS-SIN VARIEDAD	S	2,38
6919713	21-006-019-00012-00024	62000	PASTOS PERMANENTES DE 5 O MAS AÑOS-SIN VARIEDAD	S	0,34
6919714	21-006-019-00014-00012	62000	PASTOS PERMANENTES DE 5 O MAS AÑOS-SIN VARIEDAD	S	4,09
6919716	21-006-019-00014-00021	62000	PASTOS PERMANENTES DE 5 O MAS AÑOS-SIN VARIEDAD	S	0,06
6919717	21-006-019-00013-00015	62000	PASTOS PERMANENTES DE 5 O MAS AÑOS-SIN VARIEDAD	S	7,74
6919719	21-006-019-00010-00015	62000	PASTOS PERMANENTES DE 5 O MAS AÑOS-SIN VARIEDAD	S	14,10
6919720	21-006-019-00012-00012	62000	PASTOS PERMANENTES DE 5 O MAS AÑOS-SIN VARIEDAD	S	0,49
6919721	21-006-020-00016-00014	62000	PASTOS PERMANENTES DE 5 O MAS AÑOS-SIN VARIEDAD	S	0,18
6919722	21-006-019-00010-00016	62000	PASTOS PERMANENTES DE 5 O MAS AÑOS-SIN VARIEDAD	S	11,83
6919725	21-006-019-00012-00025	63000	PASTOS DE MENOS DE 5 AÑOS-SIN VARIEDAD	S	1,24
6919727	21-006-019-00012-00019	62000	PASTOS PERMANENTES DE 5 O MAS AÑOS-SIN VARIEDAD	S	0,58
6919728	21-006-019-00012-00016	62000	PASTOS PERMANENTES DE 5 O MAS AÑOS-SIN VARIEDAD	S	5,53
6919729	21-006-019-00014-00025	62000	PASTOS PERMANENTES DE 5 O MAS AÑOS-SIN VARIEDAD	S	0,44

(1) Superficie declarada admisible ajustada con la superficie comprometida.
(2) Factor de penalización valorando el alcance para el tipo de compromiso.Puede verificar la integridad de una copia de este documento mediante la lectura del código QR adjunto o mediante el acceso a la dirección <https://ws050.juntadeandalucia.es/verificarFirma> indicando el código de VERIFICACIÓN

FIRMADO POR

RAQUEL MARIA ESPIN CRESPO

18/12/2024

VERIFICACIÓN

Pk2jmBDMDBSWPSC42MTUWFP24ALUB4

PÁG. 1520/2078



**Datos considerados para el Cálculo de la Carga Ganadera mínima y máxima del expediente****Recintos Determinados para el Cálculo de Garga Ganadera Mínima**

REF.	REFERENCIA SIGPAC	CULTIVO	DESCRIPCIÓN CULTIVO	SUP.	
				S/R	RESUELTA (ha)
6919730	21-006-019-00014-00032	62000	PASTOS PERMANENTES DE 5 O MAS AÑOS-SIN VARIEDAD	S	0,18
6919731	21-006-019-00014-00015	62000	PASTOS PERMANENTES DE 5 O MAS AÑOS-SIN VARIEDAD	S	27,11
6919732	21-006-020-00016-00012	62000	PASTOS PERMANENTES DE 5 O MAS AÑOS-SIN VARIEDAD	S	1,08
6919733	21-006-020-00014-00003	62000	PASTOS PERMANENTES DE 5 O MAS AÑOS-SIN VARIEDAD	S	0,23
6919734	21-006-020-00016-00005	62000	PASTOS PERMANENTES DE 5 O MAS AÑOS-SIN VARIEDAD	S	4,09
6919735	21-006-019-00032-00002	62000	PASTOS PERMANENTES DE 5 O MAS AÑOS-SIN VARIEDAD	S	2,90
6919736	21-006-020-00014-00001	62000	PASTOS PERMANENTES DE 5 O MAS AÑOS-SIN VARIEDAD	S	0,79
6919738	21-006-019-00032-00001	62000	PASTOS PERMANENTES DE 5 O MAS AÑOS-SIN VARIEDAD	S	8,15
6919739	21-006-020-00016-00002	62000	PASTOS PERMANENTES DE 5 O MAS AÑOS-SIN VARIEDAD	S	3,02
6919741	21-006-019-00007-00003	62000	PASTOS PERMANENTES DE 5 O MAS AÑOS-SIN VARIEDAD	S	35,67
6919742	21-006-019-00007-00006	62000	PASTOS PERMANENTES DE 5 O MAS AÑOS-SIN VARIEDAD	S	5,12
6919744	21-006-020-00016-00003	62000	PASTOS PERMANENTES DE 5 O MAS AÑOS-SIN VARIEDAD	S	9,04
6919747	21-006-019-00012-00035	62000	PASTOS PERMANENTES DE 5 O MAS AÑOS-SIN VARIEDAD	S	0,08
6919750	21-006-019-00012-00034	62000	PASTOS PERMANENTES DE 5 O MAS AÑOS-SIN VARIEDAD	S	0,15
6919751	21-006-019-00010-00012	62000	PASTOS PERMANENTES DE 5 O MAS AÑOS-SIN VARIEDAD	S	2,72
6919752	21-006-019-00012-00030	62000	PASTOS PERMANENTES DE 5 O MAS AÑOS-SIN VARIEDAD	S	0,05
6919754	21-006-019-00010-00023	62000	PASTOS PERMANENTES DE 5 O MAS AÑOS-SIN VARIEDAD	S	0,50
6919755	21-006-019-00012-00027	62000	PASTOS PERMANENTES DE 5 O MAS AÑOS-SIN VARIEDAD	S	0,41
6919756	21-006-019-00010-00014	62000	PASTOS PERMANENTES DE 5 O MAS AÑOS-SIN VARIEDAD	S	3,02
6919757	21-006-019-00012-00028	62000	PASTOS PERMANENTES DE 5 O MAS AÑOS-SIN VARIEDAD	S	0,39
6919758	21-006-019-00013-00022	62000	PASTOS PERMANENTES DE 5 O MAS AÑOS-SIN VARIEDAD	S	2,22
6919774	21-006-019-00012-00014	62000	PASTOS PERMANENTES DE 5 O MAS AÑOS-SIN VARIEDAD	S	5,52
6919777	21-006-019-00006-00005	62000	PASTOS PERMANENTES DE 5 O MAS AÑOS-SIN VARIEDAD	S	18,83

Recintos Determinados para el Cálculo de Garga Ganadera Máxima

REF.	REFERENCIA SIGPAC	CULTIVO	DESCRIPCIÓN CULTIVO	SUP.	
				S/R	RESUELTA (ha)
6919669	21-003-038-00006-00002	62000	PASTOS PERMANENTES DE 5 O MAS AÑOS-SIN VARIEDAD	S	0,04
6919670	21-003-038-00006-00001	62000	PASTOS PERMANENTES DE 5 O MAS AÑOS-SIN VARIEDAD	S	0,02
6919671	21-003-038-00006-00005	62000	PASTOS PERMANENTES DE 5 O MAS AÑOS-SIN VARIEDAD	S	5,38
6919672	21-003-038-00006-00004	62000	PASTOS PERMANENTES DE 5 O MAS AÑOS-SIN VARIEDAD	S	1,14
6919673	21-003-038-00008-00002	63000	PASTOS DE MENOS DE 5 AÑOS-SIN VARIEDAD	S	0,11
6919674	21-003-038-00006-00003	62000	PASTOS PERMANENTES DE 5 O MAS AÑOS-SIN VARIEDAD	S	0,00
6919675	21-003-038-00008-00003	63000	PASTOS DE MENOS DE 5 AÑOS-SIN VARIEDAD	S	0,37
6919709	21-006-019-00013-00007	62000	PASTOS PERMANENTES DE 5 O MAS AÑOS-SIN VARIEDAD	S	3,29
6919710	21-006-019-00013-00011	62000	PASTOS PERMANENTES DE 5 O MAS AÑOS-SIN VARIEDAD	S	0,49
6919711	21-006-019-00012-00017	62000	PASTOS PERMANENTES DE 5 O MAS AÑOS-SIN VARIEDAD	S	6,49
6919712	21-006-019-00013-00009	62000	PASTOS PERMANENTES DE 5 O MAS AÑOS-SIN VARIEDAD	S	2,38

(1) Superficie declarada admisible ajustada con la superficie comprometida.
(2) Factor de penalización valorando el alcance para el tipo de compromiso.

Puede verificar la integridad de una copia de este documento mediante la lectura del código QR adjunto o mediante el acceso a la dirección <https://ws050.juntadeandalucia.es/verificarFirma> indicando el código de VERIFICACIÓN

FIRMADO POR

RAQUEL MARIA ESPIN CRESPO

18/12/2024

VERIFICACIÓN

Pk2jmBDMDBSWPSC42MTUWFP24ALUB4

PÁG. 1521/2078



**Datos considerados para el Cálculo de la Carga Ganadera mínima y máxima del expediente****Recintos Determinados para el Cálculo de Garga Ganadera Máxima**

REF.	REFERENCIA SIGPAC	CULTIVO	DESCRIPCIÓN CULTIVO	S/R	SUP.
					RESUELTA (ha)
6919713	21-006-019-00012-00024	62000	PASTOS PERMANENTES DE 5 O MAS AÑOS-SIN VARIEDAD	S	0,34
6919714	21-006-019-00014-00012	62000	PASTOS PERMANENTES DE 5 O MAS AÑOS-SIN VARIEDAD	S	4,09
6919715	21-006-019-00014-00008	62000	PASTOS PERMANENTES DE 5 O MAS AÑOS-SIN VARIEDAD	S	0,00
6919716	21-006-019-00014-00021	62000	PASTOS PERMANENTES DE 5 O MAS AÑOS-SIN VARIEDAD	S	0,06
6919717	21-006-019-00013-00015	62000	PASTOS PERMANENTES DE 5 O MAS AÑOS-SIN VARIEDAD	S	7,74
6919718	21-006-019-00014-00016	62000	PASTOS PERMANENTES DE 5 O MAS AÑOS-SIN VARIEDAD	S	0,00
6919719	21-006-019-00010-00015	62000	PASTOS PERMANENTES DE 5 O MAS AÑOS-SIN VARIEDAD	S	14,10
6919720	21-006-019-00012-00012	62000	PASTOS PERMANENTES DE 5 O MAS AÑOS-SIN VARIEDAD	S	0,49
6919721	21-006-020-00016-00014	62000	PASTOS PERMANENTES DE 5 O MAS AÑOS-SIN VARIEDAD	S	0,18
6919722	21-006-019-00010-00016	62000	PASTOS PERMANENTES DE 5 O MAS AÑOS-SIN VARIEDAD	S	11,83
6919723	21-006-019-00012-00026	63000	PASTOS DE MENOS DE 5 AÑOS-SIN VARIEDAD	S	0,28
6919724	21-006-019-00012-00009	62000	PASTOS PERMANENTES DE 5 O MAS AÑOS-SIN VARIEDAD	S	0,06
6919725	21-006-019-00012-00025	63000	PASTOS DE MENOS DE 5 AÑOS-SIN VARIEDAD	S	1,24
6919726	21-006-019-00012-00010	62000	PASTOS PERMANENTES DE 5 O MAS AÑOS-SIN VARIEDAD	S	0,25
6919727	21-006-019-00012-00019	62000	PASTOS PERMANENTES DE 5 O MAS AÑOS-SIN VARIEDAD	S	0,58
6919728	21-006-019-00012-00016	62000	PASTOS PERMANENTES DE 5 O MAS AÑOS-SIN VARIEDAD	S	5,53
6919729	21-006-019-00014-00025	62000	PASTOS PERMANENTES DE 5 O MAS AÑOS-SIN VARIEDAD	S	0,44
6919730	21-006-019-00014-00032	62000	PASTOS PERMANENTES DE 5 O MAS AÑOS-SIN VARIEDAD	S	0,18
6919731	21-006-019-00014-00015	62000	PASTOS PERMANENTES DE 5 O MAS AÑOS-SIN VARIEDAD	S	27,11
6919732	21-006-020-00016-00012	62000	PASTOS PERMANENTES DE 5 O MAS AÑOS-SIN VARIEDAD	S	1,08
6919733	21-006-020-00014-00003	62000	PASTOS PERMANENTES DE 5 O MAS AÑOS-SIN VARIEDAD	S	0,23
6919734	21-006-020-00016-00005	62000	PASTOS PERMANENTES DE 5 O MAS AÑOS-SIN VARIEDAD	S	4,09
6919735	21-006-019-00032-00002	62000	PASTOS PERMANENTES DE 5 O MAS AÑOS-SIN VARIEDAD	S	2,90
6919736	21-006-020-00014-00001	62000	PASTOS PERMANENTES DE 5 O MAS AÑOS-SIN VARIEDAD	S	0,79
6919737	21-006-019-00014-00033	62000	PASTOS PERMANENTES DE 5 O MAS AÑOS-SIN VARIEDAD	S	0,00
6919738	21-006-019-00032-00001	62000	PASTOS PERMANENTES DE 5 O MAS AÑOS-SIN VARIEDAD	S	8,15
6919739	21-006-020-00016-00002	62000	PASTOS PERMANENTES DE 5 O MAS AÑOS-SIN VARIEDAD	S	3,03
6919740	21-006-019-00007-00008	62000	PASTOS PERMANENTES DE 5 O MAS AÑOS-SIN VARIEDAD	S	1,30
6919741	21-006-019-00007-00003	62000	PASTOS PERMANENTES DE 5 O MAS AÑOS-SIN VARIEDAD	S	35,67
6919742	21-006-019-00007-00006	62000	PASTOS PERMANENTES DE 5 O MAS AÑOS-SIN VARIEDAD	S	5,12
6919743	21-006-020-00013-00003	63000	PASTOS DE MENOS DE 5 AÑOS-SIN VARIEDAD	S	3,25
6919744	21-006-020-00016-00003	62000	PASTOS PERMANENTES DE 5 O MAS AÑOS-SIN VARIEDAD	S	9,04
6919745	21-006-019-00014-00014	62000	PASTOS PERMANENTES DE 5 O MAS AÑOS-SIN VARIEDAD	S	0,00
6919746	21-006-019-00014-00011	63000	PASTOS DE MENOS DE 5 AÑOS-SIN VARIEDAD	S	1,66
6919747	21-006-019-00012-00035	62000	PASTOS PERMANENTES DE 5 O MAS AÑOS-SIN VARIEDAD	S	0,08
6919749	21-006-019-00012-00033	62000	PASTOS PERMANENTES DE 5 O MAS AÑOS-SIN VARIEDAD	S	0,00
6919750	21-006-019-00012-00034	62000	PASTOS PERMANENTES DE 5 O MAS AÑOS-SIN VARIEDAD	S	0,15

(1) Superficie declarada admisible ajustada con la superficie comprometida.
(2) Factor de penalización valorando el alcance para el tipo de compromiso.

Puede verificar la integridad de una copia de este documento mediante la lectura del código QR adjunto o mediante el acceso a la dirección <https://ws050.juntadeandalucia.es/verificarFirma> indicando el código de VERIFICACIÓN

FIRMADO POR

RAQUEL MARIA ESPIN CRESPO

18/12/2024

VERIFICACIÓN

Pk2jmBDMDBSWPSC42MTUWFP24ALUB4

PÁG. 1522/2078



**Datos considerados para el Cálculo de la Carga Ganadera mínima y máxima del expediente****Recintos Determinados para el Cálculo de Garga Ganadera Máxima**

REF.	REFERENCIA SIGPAC	CULTIVO	DESCRIPCIÓN CULTIVO	SUP.	
				S/R	RESUELTA (ha)
6919751	21-006-019-00010-00012	62000	PASTOS PERMANENTES DE 5 O MAS AÑOS-SIN VARIEDAD	S	2,72
6919752	21-006-019-00012-00030	62000	PASTOS PERMANENTES DE 5 O MAS AÑOS-SIN VARIEDAD	S	0,05
6919753	21-006-019-00012-00031	62000	PASTOS PERMANENTES DE 5 O MAS AÑOS-SIN VARIEDAD	S	0,00
6919754	21-006-019-00010-00023	62000	PASTOS PERMANENTES DE 5 O MAS AÑOS-SIN VARIEDAD	S	0,50
6919755	21-006-019-00012-00027	62000	PASTOS PERMANENTES DE 5 O MAS AÑOS-SIN VARIEDAD	S	0,41
6919756	21-006-019-00010-00014	62000	PASTOS PERMANENTES DE 5 O MAS AÑOS-SIN VARIEDAD	S	3,02
6919757	21-006-019-00012-00028	62000	PASTOS PERMANENTES DE 5 O MAS AÑOS-SIN VARIEDAD	S	0,39
6919758	21-006-019-00013-00022	62000	PASTOS PERMANENTES DE 5 O MAS AÑOS-SIN VARIEDAD	S	2,22
6919771	21-006-020-00019-00001	62000	PASTOS PERMANENTES DE 5 O MAS AÑOS-SIN VARIEDAD	S	0,08
6919772	21-006-019-00006-00009	62000	PASTOS PERMANENTES DE 5 O MAS AÑOS-SIN VARIEDAD	S	0,93
6919773	21-006-019-00012-00015	62000	PASTOS PERMANENTES DE 5 O MAS AÑOS-SIN VARIEDAD	S	5,46
6919774	21-006-019-00012-00014	62000	PASTOS PERMANENTES DE 5 O MAS AÑOS-SIN VARIEDAD	S	5,52
6919775	21-006-020-00012-00002	62000	PASTOS PERMANENTES DE 5 O MAS AÑOS-SIN VARIEDAD	S	3,33
6919776	21-006-020-00018-00012	63000	PASTOS DE MENOS DE 5 AÑOS-SIN VARIEDAD	S	1,52
6919777	21-006-019-00006-00005	62000	PASTOS PERMANENTES DE 5 O MAS AÑOS-SIN VARIEDAD	S	18,83
6919778	21-006-019-00014-00023	63000	PASTOS DE MENOS DE 5 AÑOS-SIN VARIEDAD	S	1,00
6919779	21-075-008-00002-00013	63000	PASTOS DE MENOS DE 5 AÑOS-SIN VARIEDAD	S	0,19
6919780	21-075-008-00002-00017	62000	PASTOS PERMANENTES DE 5 O MAS AÑOS-SIN VARIEDAD	S	0,12
6919781	21-006-020-00016-00015	62000	PASTOS PERMANENTES DE 5 O MAS AÑOS-SIN VARIEDAD	S	0,62
6919782	21-006-019-00006-00004	63000	PASTOS DE MENOS DE 5 AÑOS-SIN VARIEDAD	S	0,06

Incidencias de carga ganadera**INCIDENCIA DESCRIPCIÓN**

100407	Explotación solicitada no forma parte de ningún organismo de control autorizado para la producción ecológica en Andalucía o fecha de inscripción posterior al plazo establecido (Anexo I. Criterios de Subvencionabilidad. Orden 28 de marzo de 2023). Explotación:ES210060000255 Especie:CAPRINA Explotación:ES210060000255 Especie:PORCINO
--------	--

(1) Superficie declarada admisible ajustada con la superficie comprometida.
(2) Factor de penalización valorando el alcance para el tipo de compromiso.

Puede verificar la integridad de una copia de este documento mediante la lectura del código QR adjunto o mediante el acceso a la dirección <https://ws050.juntadeandalucia.es/verificarFirma> indicando el código de VERIFICACIÓN

FIRMADO POR	RAQUEL MARIA ESPIN CRESPO	18/12/2024	
VERIFICACIÓN	Pk2jmBDMDBSWPSC42MTUWFP24ALUB4	PÁG. 1523/2078	

**APELLIDOS Y NOMBRE / RAZÓN SOCIAL**

PEREZ NAVARRO ISABEL

NIF

***9633*

EXPEDIENTE

1201458

ANUALIDAD DE PAGO

1ª

IMPORTES POR ANUALIDAD

	2023	2024	2025	2026	2027
IMPORTE MÁXIMO SUBVENCIONABLE	6.161,25 €	6.161,25 €	6.161,25 €	6.161,25 €	6.161,25 €
IMPORTE MEDIO DE TRANSFERENCIA (€/ha)	82,15 €	82,15 €	82,15 €	82,15 €	82,15 €

RESUMEN DE UNIDADES

Cód	GRUPO DE PAGO	Sup. Dec. Admisible (ha)	Sup. Comprometida (ha)	Sup. ajustada compromiso (1) (ha)	% sobredec.	Sup. Resuelta (ha)	Importe Declarado	Importe Topado	Importe Resuelto	Importe tras sobredec.
428	PASTOS ASOCIADOS A GANADERÍA ECOLÓGICA	165,96		75,00	0,00	75,00	6.161,25	6.161,25	6.161,25	6.161,25
TOTAL		165,96	75,00	75,00		75,00	6.161,25	6.161,25	6.161,25	6.161,25

APLICACIÓN DE REDUCCIONES Y PENALIZACIONES

GRUPO DE PAGO	Importe Calculado	Importe prereduc.	Criterios de subvencionabilidad y compromisos	Presentación tardía	Omisión declaración	Condicionidad	IMPORTE (Euros) RESUELTO
PASTOS ASOCIADOS A GANADERÍA	6.161,25	6.161,25	0,00	0,00	0,00	0,00	6.161,25
TOTAL	6.161,25	6.161,25					6.161,25

RESUMEN DE PAGOS**IMPORTE (Euros)**

	RESUELTO	FEADER	MAPA	CAPADR
PASTOS ASOCIADOS A GANADERÍA ECOLÓGICA - Pago realizado	6.161,25 €	5.237,06 €	604,42 €	319,77 €

RECINTOS RESUELTOS

REE	REFERENCIA SIGPAC	CULTIVO	DESCRIPCIÓN CULTIVO	S/R G.PAGO	PEND. MEDIA (%)	SUP. DEC. ADMISIBLE (ha)	SUP. COMPROM. (ha)	SUP. AJUSTADA COMPROM. (1) (ha)	SUP. CONV. SIGPAC (ha)	SUP. CERTIF. (ha)	SUP. CAMPO (ha)	SUP. CAMPO DETER. CULT. DECLARADO (ha)	SUP. DEC. REDUCIDA (ha)	SUP. RESUELTA (ha)
-1504092	21-001-011-00025-011	62000	PASTOS PERMANENTES DE 5 O MAS AÑOS-SIN VARIEDAD	S 428	27,00	0,17	0,17	0,17		0,17			0,17	0,17
4765730	21-001-011-00025-010	62000	PASTOS PERMANENTES DE 5 O MAS AÑOS-SIN VARIEDAD	S 428	14,90	48,10	48,10	48,10		48,10			48,10	48,10
1700000005648331	21-001-010-00009-001	62000	PASTOS PERMANENTES DE 5 O MAS AÑOS-SIN VARIEDAD	S 428	12,60	46,88	46,88	46,88		46,88			46,88	46,88
1700000005648332	21-001-021-00080-007	62000	PASTOS PERMANENTES DE 5 O MAS AÑOS-SIN VARIEDAD	S 428	12,80	3,51	3,51	3,51		3,51			3,51	3,51
1700000005648334	21-007-013-00025-005	62000	PASTOS PERMANENTES DE 5 O MAS AÑOS-SIN VARIEDAD	S 428	34,70	3,53	3,53	3,53		6,41			3,53	3,53
1700000005648335	21-001-010-00011-003	62000	PASTOS PERMANENTES DE 5 O MAS AÑOS-SIN VARIEDAD	S 428	12,70	36,71	36,71	36,71		36,71			36,71	36,71
1700000005648336	21-001-010-00018-003	62000	PASTOS PERMANENTES DE 5 O MAS AÑOS-SIN VARIEDAD	S 428	10,10	0,31	0,31	0,31		0,31			0,31	0,31
1700000005648337	21-001-010-00018-004	62000	PASTOS PERMANENTES DE 5 O MAS AÑOS-SIN VARIEDAD	S 428	9,90	0,11	0,09	0,09		0,11			0,09	0,09
1700000005648338	21-007-013-00046-002	62000	PASTOS PERMANENTES DE 5 O MAS AÑOS-SIN VARIEDAD	S 428	38,40	2,54	2,54	2,54		5,65			2,54	2,54
1700000005648339	21-007-013-00046-015	62000	PASTOS PERMANENTES DE 5 O MAS AÑOS-SIN VARIEDAD	S 428	29,40	2,07	2,07	2,07		2,07			2,07	2,07
1700000005648340	21-007-013-00046-010	62000	PASTOS PERMANENTES DE 5 O MAS AÑOS-SIN VARIEDAD	S 428	34,50	3,82	3,82	3,82		5,87			3,82	3,82
1700000005648341	21-007-013-00046-013	62000	PASTOS PERMANENTES DE 5 O MAS AÑOS-SIN VARIEDAD	S 428	19,00	1,46	1,46	1,46		1,46			1,46	1,46
1700000005648342	21-001-011-00025-002	62000	PASTOS PERMANENTES DE 5 O MAS AÑOS-SIN VARIEDAD	S 428	21,70	10,52	10,52	10,52		12,38			10,52	10,52
1700000005648344	21-007-013-00046-011	62000	PASTOS PERMANENTES DE 5 O MAS AÑOS-SIN VARIEDAD	S 428	34,80	6,23	6,23	6,23		9,58			6,23	6,23

INCIDENCIAS**INCIDENCIA DESCRIPCIÓN**

4272	Verifica que las líneas de declaración de las Solicitudes Únicas no tienen solapes con la capa de Retroactividad Gráfica (ambas de la misma campaña) a nivel de expediente/línea de declaración gráfica de la solicitud. Ref: 1700000005648337 Recinto:21-001-010-00018-00004 Cultivo: - Agregado de la referencia del recinto.:0 Zona de la referencia del recinto.:0 Superficie solapada.:0,02 Id. Incid.:101074691
100424	Solicita recinto que no está comprometido para la operación. Ref:1700000005648343 Recinto:21-001-021-00066-00001 Cultivo:62000 PASTOS PERMANENTES DE 5 O MAS AÑOS-SIN VARIEDAD Secano Ref:1700000005648333 Recinto:21-001-021-00080-00008 Cultivo:62000 PASTOS PERMANENTES DE 5 O MAS AÑOS-SIN VARIEDAD Secano

(1) Superficie declarada admisible ajustada con la superficie comprometida.
(2) Factor de penalización valorando el alcance para el tipo de compromiso.Puede verificar la integridad de una copia de este documento mediante la lectura del código QR adjunto o mediante el acceso a la dirección <https://ws050.juntadeandalucia.es/verificarFirma> indicando el código de VERIFICACIÓN

FIRMADO POR

RAQUEL MARIA ESPIN CRESPO

18/12/2024

VERIFICACIÓN

Pk2jmBDMDBSWPSC42MTUWFP24ALUB4

PÁG. 1524/2078



**Datos considerados para el Cálculo de la Carga Ganadera mínima y máxima del expediente**

Explotación	Especie	Inscrito en Sipea y Admisible	Ugm Calculada para CG Mínima	Ugm Calculada para CG Máxima
ES210010000008	BOVINA	SI	68,65	68,65
ES210070000823	BOVINA	SI	31,34	31,34
			99,99	99,99

Superficie determinada para Cálculo Carga Ganadera Mínima: 203,31 ha

Superficie determinada para Cálculo Carga Ganadera Máxima: 203,31 ha

Carga Ganadera Mínima Expediente: 0,49 ugm/ha

Carga Ganadera Máxima Expediente: 0,49 ugm/ha

Recintos Determinados para el Cálculo de Garga Ganadera Mínima

REF.	REFERENCIA SIGPAC	CULTIVO	DESCRIPCIÓN CULTIVO	S/R	SUP. RESUELTA (ha)
-1504100	21-001-021-00080-00001	62000	PASTOS PERMANENTES DE 5 O MAS AÑOS-SIN VARIEDAD	S	19,21
-1504093	21-001-011-00026-00001	62000	PASTOS PERMANENTES DE 5 O MAS AÑOS-SIN VARIEDAD	S	1,46
-1504092	21-001-011-00025-00011	62000	PASTOS PERMANENTES DE 5 O MAS AÑOS-SIN VARIEDAD	S	0,17
-1504091	21-001-011-00025-00006	62000	PASTOS PERMANENTES DE 5 O MAS AÑOS-SIN VARIEDAD	S	0,09
-1025106	21-001-021-00080-00004	62000	PASTOS PERMANENTES DE 5 O MAS AÑOS-SIN VARIEDAD	S	4,13
-919021	21-001-021-00080-00016	62000	PASTOS PERMANENTES DE 5 O MAS AÑOS-SIN VARIEDAD	S	0,26
-919020	21-001-021-00080-00015	62000	PASTOS PERMANENTES DE 5 O MAS AÑOS-SIN VARIEDAD	S	0,01
-919019	21-001-021-00080-00014	62000	PASTOS PERMANENTES DE 5 O MAS AÑOS-SIN VARIEDAD	S	2,32
4765730	21-001-011-00025-00010	62000	PASTOS PERMANENTES DE 5 O MAS AÑOS-SIN VARIEDAD	S	48,10
5250904	21-001-011-00025-00007	62000	PASTOS PERMANENTES DE 5 O MAS AÑOS-SIN VARIEDAD	S	9,89
1700000005648331	21-001-010-00009-00001	62000	PASTOS PERMANENTES DE 5 O MAS AÑOS-SIN VARIEDAD	S	46,88
1700000005648332	21-001-021-00080-00007	62000	PASTOS PERMANENTES DE 5 O MAS AÑOS-SIN VARIEDAD	S	3,51
1700000005648334	21-007-013-00025-00005	62000	PASTOS PERMANENTES DE 5 O MAS AÑOS-SIN VARIEDAD	S	3,53
1700000005648335	21-001-010-00011-00003	62000	PASTOS PERMANENTES DE 5 O MAS AÑOS-SIN VARIEDAD	S	36,71
1700000005648336	21-001-010-00018-00003	62000	PASTOS PERMANENTES DE 5 O MAS AÑOS-SIN VARIEDAD	S	0,31
1700000005648337	21-001-010-00018-00004	62000	PASTOS PERMANENTES DE 5 O MAS AÑOS-SIN VARIEDAD	S	0,09
1700000005648338	21-007-013-00046-00002	62000	PASTOS PERMANENTES DE 5 O MAS AÑOS-SIN VARIEDAD	S	2,54
1700000005648339	21-007-013-00046-00015	62000	PASTOS PERMANENTES DE 5 O MAS AÑOS-SIN VARIEDAD	S	2,07
1700000005648340	21-007-013-00046-00010	62000	PASTOS PERMANENTES DE 5 O MAS AÑOS-SIN VARIEDAD	S	3,82
1700000005648341	21-007-013-00046-00013	62000	PASTOS PERMANENTES DE 5 O MAS AÑOS-SIN VARIEDAD	S	1,46
1700000005648342	21-001-011-00025-00002	62000	PASTOS PERMANENTES DE 5 O MAS AÑOS-SIN VARIEDAD	S	10,52
1700000005648344	21-007-013-00046-00011	62000	PASTOS PERMANENTES DE 5 O MAS AÑOS-SIN VARIEDAD	S	6,23

Recintos Determinados para el Cálculo de Garga Ganadera Máxima

REF.	REFERENCIA SIGPAC	CULTIVO	DESCRIPCIÓN CULTIVO	S/R	SUP. RESUELTA (ha)
-1504100	21-001-021-00080-00001	62000	PASTOS PERMANENTES DE 5 O MAS AÑOS-SIN VARIEDAD	S	19,21
-1504093	21-001-011-00026-00001	62000	PASTOS PERMANENTES DE 5 O MAS AÑOS-SIN VARIEDAD	S	1,46
-1504092	21-001-011-00025-00011	62000	PASTOS PERMANENTES DE 5 O MAS AÑOS-SIN VARIEDAD	S	0,17
-1504091	21-001-011-00025-00006	62000	PASTOS PERMANENTES DE 5 O MAS AÑOS-SIN VARIEDAD	S	0,09
-1025106	21-001-021-00080-00004	62000	PASTOS PERMANENTES DE 5 O MAS AÑOS-SIN VARIEDAD	S	4,13

(1) Superficie declarada admisible ajustada con la superficie comprometida.
(2) Factor de penalización valorando el alcance para el tipo de compromiso.Puede verificar la integridad de una copia de este documento mediante la lectura del código QR adjunto o mediante el acceso a la dirección <https://ws050.juntadeandalucia.es/verificarFirma> indicando el código de VERIFICACIÓN

FIRMADO POR

RAQUEL MARIA ESPIN CRESPO

18/12/2024

VERIFICACIÓN

Pk2jmBDMDBSWPSC42MTUWFP24ALUB4

PÁG. 1525/2078



**Datos considerados para el Cálculo de la Carga Ganadera mínima y máxima del expediente****Recintos Determinados para el Cálculo de Garga Ganadera Máxima**

REF.	REFERENCIA SIGPAC	CULTIVO	DESCRIPCIÓN CULTIVO	SUP.	
				S/R	RESUELTA (ha)
-919021	21-001-021-00080-00016	62000	PASTOS PERMANENTES DE 5 O MAS AÑOS-SIN VARIEDAD	S	0,26
-919020	21-001-021-00080-00015	62000	PASTOS PERMANENTES DE 5 O MAS AÑOS-SIN VARIEDAD	S	0,01
-919019	21-001-021-00080-00014	62000	PASTOS PERMANENTES DE 5 O MAS AÑOS-SIN VARIEDAD	S	2,32
4765730	21-001-011-00025-00010	62000	PASTOS PERMANENTES DE 5 O MAS AÑOS-SIN VARIEDAD	S	48,10
5250904	21-001-011-00025-00007	62000	PASTOS PERMANENTES DE 5 O MAS AÑOS-SIN VARIEDAD	S	9,89
1700000005648331	21-001-010-00009-00001	62000	PASTOS PERMANENTES DE 5 O MAS AÑOS-SIN VARIEDAD	S	46,88
1700000005648332	21-001-021-00080-00007	62000	PASTOS PERMANENTES DE 5 O MAS AÑOS-SIN VARIEDAD	S	3,51
1700000005648333	21-001-021-00080-00008	62000	PASTOS PERMANENTES DE 5 O MAS AÑOS-SIN VARIEDAD	S	0,00
1700000005648334	21-007-013-00025-00005	62000	PASTOS PERMANENTES DE 5 O MAS AÑOS-SIN VARIEDAD	S	3,53
1700000005648335	21-001-010-00011-00003	62000	PASTOS PERMANENTES DE 5 O MAS AÑOS-SIN VARIEDAD	S	36,71
1700000005648336	21-001-010-00018-00003	62000	PASTOS PERMANENTES DE 5 O MAS AÑOS-SIN VARIEDAD	S	0,31
1700000005648337	21-001-010-00018-00004	62000	PASTOS PERMANENTES DE 5 O MAS AÑOS-SIN VARIEDAD	S	0,09
1700000005648338	21-007-013-00046-00002	62000	PASTOS PERMANENTES DE 5 O MAS AÑOS-SIN VARIEDAD	S	2,54
1700000005648339	21-007-013-00046-00015	62000	PASTOS PERMANENTES DE 5 O MAS AÑOS-SIN VARIEDAD	S	2,07
1700000005648340	21-007-013-00046-00010	62000	PASTOS PERMANENTES DE 5 O MAS AÑOS-SIN VARIEDAD	S	3,82
1700000005648341	21-007-013-00046-00013	62000	PASTOS PERMANENTES DE 5 O MAS AÑOS-SIN VARIEDAD	S	1,46
1700000005648342	21-001-011-00025-00002	62000	PASTOS PERMANENTES DE 5 O MAS AÑOS-SIN VARIEDAD	S	10,52
1700000005648343	21-001-021-00066-00001	62000	PASTOS PERMANENTES DE 5 O MAS AÑOS-SIN VARIEDAD	S	0,00
1700000005648344	21-007-013-00046-00011	62000	PASTOS PERMANENTES DE 5 O MAS AÑOS-SIN VARIEDAD	S	6,23

Incidencias de carga ganadera**INCIDENCIA DESCRIPCIÓN**

4272	Verifica que las líneas de declaración de las Solicitudes Únicas no tienen solapes con la capa de Retroactividad Gráfica (ambas de la misma campaña) a nivel de expediente/línea de declaración gráfica de la solicitud. Ref:1700000005648337 Recinto:21-001-010-00018-00004 Cultivo: - Agregado de la referencia del recinto.:0 Zona de la referencia del recinto.:0 Superficie solapada.:0,02 Id. Incid.:5093477
------	---

(1) Superficie declarada admisible ajustada con la superficie comprometida.
(2) Factor de penalización valorando el alcance para el tipo de compromiso.

Puede verificar la integridad de una copia de este documento mediante la lectura del código QR adjunto o mediante el acceso a la dirección <https://ws050.juntadeandalucia.es/verificarFirma> indicando el código de VERIFICACIÓN

FIRMADO POR	RAQUEL MARIA ESPIN CRESPO	18/12/2024	
VERIFICACIÓN	Pk2jmBDMDBSWPSC42MTUWFP24ALUB4	PÁG. 1526/2078	

**APELLIDOS Y NOMBRE / RAZÓN SOCIAL**

PEREZ PARDO ALFONSO MARIA

NIF

***9187*

EXPEDIENTE

1089609

ANUALIDAD DE PAGO

1ª

IMPORTES POR ANUALIDAD

	2023	2024	2025	2026	2027
IMPORTE MÁXIMO SUBVENCIONABLE	5.660,14 €	5.660,14 €	5.660,14 €	5.660,14 €	5.660,14 €
IMPORTE MEDIO DE TRANSFERENCIA (€/ha)	75,47 €	75,47 €	75,47 €	75,47 €	75,47 €

RESUMEN DE UNIDADES

Cód	GRUPO DE PAGO	Sup. Dec. Admisible (ha)	Sup. Comprometida (ha)	Sup. ajustada compromiso (1) (ha)	% sobredec.	Sup. Resuelta (ha)	Importe Declarado	Importe Topado	Importe Resuelto	Importe tras sobredec.
428	PASTOS ASOCIADOS A GANADERÍA ECOLÓGICA	102,83		75,00	0,00	75,00	6.161,25	5.660,14	5.660,14	5.660,14
TOTAL		102,83	75,00	75,00		75,00	6.161,25	5.660,14	5.660,14	5.660,14

APLICACIÓN DE REDUCCIONES Y PENALIZACIONES

GRUPO DE PAGO	Importe Calculado	Importe prereduc.	Criterios de subvencionabilidad y compromisos	Presentación tardía	Omisión declaración	Condicionidad	IMPORTE (Euros) RESUELTO
PASTOS ASOCIADOS A GANADERÍA	5.660,14	5.660,14	0,00	0,00	0,00	0,00	5.660,14
TOTAL	5.660,14	5.660,14					5.660,14

RESUMEN DE PAGOS**IMPORTE (Euros)**

	RESUELTO	FEADER	MAPA	CAPADR
PASTOS ASOCIADOS A GANADERÍA ECOLÓGICA - Pago realizado	5.660,14 €	4.811,12 €	555,26 €	293,76 €

RECINTOS RESUELTOS

REE	REFERENCIA SIGPAC	CULTIVO	DESCRIPCIÓN CULTIVO	S/R G.PAGO	PEND. MEDIA (%)	SUP. DEC. ADMISIBLE (ha)	SUP. COMPROM. (ha)	SUP. AJUSTADA COMPROM. (1) (ha)	SUP. CONV. SIGPAC (ha)	SUP. CERTIF. (ha)	SUP. CAMPO (ha)	SUP. CAMPO DETER. CULT. DECLARADO (ha)	SUP. DEC. REDUCIDA (ha)	SUP. RESUELTA (ha)
6811592	21-007-012-00021-008	62000	PASTOS PERMANENTES DE 5 O MAS AÑOS-SIN VARIEDAD	S 428	22,20	61,33	61,33	61,33		61,33			61,33	61,33
6811593	21-007-012-00021-009	62000	PASTOS PERMANENTES DE 5 O MAS AÑOS-SIN VARIEDAD	S 428	25,20	14,38	14,38	14,38		16,92			14,38	14,38
6811595	21-007-012-00021-025	62000	PASTOS PERMANENTES DE 5 O MAS AÑOS-SIN VARIEDAD	S 428	36,20	20,18	20,18	20,18		20,18			20,18	20,18
1700000006690941	21-007-012-00021-004	62000	PASTOS PERMANENTES DE 5 O MAS AÑOS-SIN VARIEDAD	S 428	55,60	0,10	0,10	0,10		0,28			0,10	0,10
1700000006690942	21-007-012-00021-045	62000	PASTOS PERMANENTES DE 5 O MAS AÑOS-SIN VARIEDAD	S 428	13,90	0,61	0,61	0,61		0,72			0,61	0,61
1700000006690948	21-007-012-00021-047	62000	PASTOS PERMANENTES DE 5 O MAS AÑOS-SIN VARIEDAD	S 428	12,90	6,23	6,23	6,23		6,23			6,23	6,23

INCIDENCIAS**INCIDENCIA DESCRIPCIÓN**

- 100407 Explotación solicitada no forma parte de ningún organismo de control autorizado para la producción ecológica en Andalucía o fecha de inscripción posterior al plazo establecido (Anexo I. Criterios de Subvencionabilidad. Orden 28 de marzo de 2023).
Explotación:ES210070000654 Especie:PORCINO
- 100424 Solicita recinto que no está comprometido para la operación.
Ref:1700000006690940 Recinto:21-007-012-00021-00011 Cultivo:62000 PASTOS PERMANENTES DE 5 O MAS AÑOS-SIN VARIEDAD Secano

(1) Superficie declarada admisible ajustada con la superficie comprometida.
(2) Factor de penalización valorando el alcance para el tipo de compromiso.

Puede verificar la integridad de una copia de este documento mediante la lectura del código QR adjunto o mediante el acceso a la dirección <https://ws050.juntadeandalucia.es/verificarFirma> indicando el código de VERIFICACIÓN

FIRMADO POR

RAQUEL MARIA ESPIN CRESPO

18/12/2024

VERIFICACIÓN

Pk2jmBDMDBSWPSC42MTUWFP24ALUB4

PÁG. 1527/2078



**Datos considerados para el Cálculo de la Carga Ganadera mínima y máxima del expediente**

Explotación	Especie	Inscrito en Sipea y Admisible	Ugm Calculada para CG Mínima	Ugm Calculada para CG Máxima
ES210070000654	BOVINA	SI	37,15	37,15
ES210070000654	PORCINO	NO	0,00	1,92
			37,15	39,07

Superficie determinada para Cálculo Carga Ganadera Mínima: 183,58 ha

Superficie determinada para Cálculo Carga Ganadera Máxima: 192,70 ha

Carga Ganadera Mínima Expediente: 0,20 ugm/ha

Carga Ganadera Máxima Expediente: 0,20 ugm/ha

Los importes del Grupo de Pago de pastos de este expediente han sido ajustados por no llegar a la carga ganadera mínima de 0,3

Recintos Determinados para el Cálculo de Garga Ganadera Mínima

REF.	REFERENCIA SIGPAC	CULTIVO	DESCRIPCIÓN CULTIVO	S/R	SUP. RESUELTA (ha)
-1535174	21-007-012-00021-00001	62000	PASTOS PERMANENTES DE 5 O MAS AÑOS-SIN VARIEDAD	S	8,14
4116821	21-007-012-00021-00029	62000	PASTOS PERMANENTES DE 5 O MAS AÑOS-SIN VARIEDAD	S	0,93
6811591	21-007-012-00021-00001	62000	PASTOS PERMANENTES DE 5 O MAS AÑOS-SIN VARIEDAD	S	67,71
6811592	21-007-012-00021-00008	62000	PASTOS PERMANENTES DE 5 O MAS AÑOS-SIN VARIEDAD	S	61,33
6811593	21-007-012-00021-00009	62000	PASTOS PERMANENTES DE 5 O MAS AÑOS-SIN VARIEDAD	S	14,38
6811594	21-007-012-00021-00019	62000	PASTOS PERMANENTES DE 5 O MAS AÑOS-SIN VARIEDAD	S	3,15
6811595	21-007-012-00021-00025	62000	PASTOS PERMANENTES DE 5 O MAS AÑOS-SIN VARIEDAD	S	20,18
1700000006690941	21-007-012-00021-00004	62000	PASTOS PERMANENTES DE 5 O MAS AÑOS-SIN VARIEDAD	S	0,10
1700000006690942	21-007-012-00021-00045	62000	PASTOS PERMANENTES DE 5 O MAS AÑOS-SIN VARIEDAD	S	0,61
1700000006690948	21-007-012-00021-00047	62000	PASTOS PERMANENTES DE 5 O MAS AÑOS-SIN VARIEDAD	S	6,23
1700000006690949	21-007-012-00021-00012	62000	PASTOS PERMANENTES DE 5 O MAS AÑOS-SIN VARIEDAD	S	0,82

Recintos Determinados para el Cálculo de Garga Ganadera Máxima

REF.	REFERENCIA SIGPAC	CULTIVO	DESCRIPCIÓN CULTIVO	S/R	SUP. RESUELTA (ha)
-1535174	21-007-012-00021-00001	62000	PASTOS PERMANENTES DE 5 O MAS AÑOS-SIN VARIEDAD	S	9,12
4116821	21-007-012-00021-00029	62000	PASTOS PERMANENTES DE 5 O MAS AÑOS-SIN VARIEDAD	S	0,93
6811591	21-007-012-00021-00001	62000	PASTOS PERMANENTES DE 5 O MAS AÑOS-SIN VARIEDAD	S	75,85
6811592	21-007-012-00021-00008	62000	PASTOS PERMANENTES DE 5 O MAS AÑOS-SIN VARIEDAD	S	61,33
6811593	21-007-012-00021-00009	62000	PASTOS PERMANENTES DE 5 O MAS AÑOS-SIN VARIEDAD	S	14,38
6811594	21-007-012-00021-00019	62000	PASTOS PERMANENTES DE 5 O MAS AÑOS-SIN VARIEDAD	S	3,15
6811595	21-007-012-00021-00025	62000	PASTOS PERMANENTES DE 5 O MAS AÑOS-SIN VARIEDAD	S	20,18
1700000006690939	21-007-012-00021-00010	62000	PASTOS PERMANENTES DE 5 O MAS AÑOS-SIN VARIEDAD	S	0,00
1700000006690940	21-007-012-00021-00011	62000	PASTOS PERMANENTES DE 5 O MAS AÑOS-SIN VARIEDAD	S	0,00
1700000006690941	21-007-012-00021-00004	62000	PASTOS PERMANENTES DE 5 O MAS AÑOS-SIN VARIEDAD	S	0,10
1700000006690942	21-007-012-00021-00045	62000	PASTOS PERMANENTES DE 5 O MAS AÑOS-SIN VARIEDAD	S	0,61
1700000006690948	21-007-012-00021-00047	62000	PASTOS PERMANENTES DE 5 O MAS AÑOS-SIN VARIEDAD	S	6,23
1700000006690949	21-007-012-00021-00012	62000	PASTOS PERMANENTES DE 5 O MAS AÑOS-SIN VARIEDAD	S	0,82

Incidencias de carga ganadera**INCIDENCIA DESCRIPCIÓN**

100407 Explotación solicitada no forma parte de ningún organismo de control autorizado para la producción ecológica en Andalucía o fecha de

(1) Superficie declarada admisible ajustada con la superficie comprometida.
(2) Factor de penalización valorando el alcance para el tipo de compromiso.Puede verificar la integridad de una copia de este documento mediante la lectura del código QR adjunto o mediante el acceso a la dirección <https://ws050.juntadeandalucia.es/verificarFirma> indicando el código de VERIFICACIÓN

FIRMADO POR

RAQUEL MARIA ESPIN CRESPO

18/12/2024

VERIFICACIÓN

Pk2jmBDMDBSWPSC42MTUWFP24ALUB4

PÁG. 1528/2078






Datos considerados para el Cálculo de la Carga Ganadera mínima y máxima del expediente

inscripción posterior al plazo establecido (Anexo I. Criterios de Subvencionabilidad. Orden 28 de marzo de 2023).
Explotación:ES210070000654 Especie:PORCINO

(1) Superficie declarada admisible ajustada con la superficie comprometida.
(2) Factor de penalización valorando el alcance para el tipo de compromiso.

Puede verificar la integridad de una copia de este documento mediante la lectura del código QR adjunto o mediante el acceso a la dirección <https://ws050.juntadeandalucia.es/verificarFirma> indicando el código de VERIFICACIÓN

FIRMADO POR	RAQUEL MARIA ESPIN CRESPO	18/12/2024	
VERIFICACIÓN	Pk2jmBDMDBSWPSC42MTUWFP24ALUB4	PÁG. 1529/2078	

**APELLIDOS Y NOMBRE / RAZÓN SOCIAL**

PEREZ PARDO CARLOS

NIF

****1370*

EXPEDIENTE

1194331

ANUALIDAD DE PAGO

1ª

IMPORTE POR ANUALIDAD

	2023	2024	2025	2026	2027
IMPORTE MÁXIMO SUBVENCIONABLE	5.331,83 €	5.331,83 €	5.331,83 €	5.331,83 €	5.331,83 €
IMPORTE MEDIO DE TRANSFERENCIA (€/ha)	129,92 €	129,92 €	129,92 €	129,92 €	129,92 €

RESUMEN DE UNIDADES

Cód	GRUPO DE PAGO	Sup. Dec. Admisible (ha)	Sup. Comprometida (ha)	Sup. ajustada compromiso (1) (ha)	% sobredecc.	Sup. Resuelta (ha)	Importe Declarado	Importe Topado	Importe Resuelto	Importe tras sobredecc.
428	PASTOS ASOCIADOS A GANADERÍA ECOLÓGICA	26,42		26,42	0,00	26,42	2.170,40	2.170,40	2.170,40	2.170,40
432	FRUTALES SECANO	14,62		14,62	0,00	14,62	3.161,43	3.161,43	3.161,43	3.161,43
TOTAL		41,04	41,04	41,04		41,04	5.331,83	5.331,83	5.331,83	5.331,83

APLICACIÓN DE REDUCCIONES Y PENALIZACIONES

GRUPO DE PAGO	Importe Calculado	Importe prereduc.	Criterios de			Omisión declaración	Condicionalidad	IMPORTE (Euros)	
			subvencionabilidad y compromisos	Presentación tardía				RESUELTO	
FRUTALES SECANO	3.161,43	3.161,43	0,00	0,00	0,00	0,00		3.161,43	
PASTOS ASOCIADOS A GANADERÍA	2.170,40	2.170,40	0,00	0,00	0,00	0,00		2.170,40	
TOTAL	5.331,83	5.331,83						5.331,83	

RESUMEN DE PAGOS

	RESUELTO	FEADER	MAPA	CAPADR
FRUTALES SECANO - Pago realizado	3.161,43 €	2.687,22 €	310,14 €	164,07 €
PASTOS ASOCIADOS A GANADERÍA ECOLÓGICA - Pago realizado	2.170,40 €	1.844,84 €	212,92 €	112,64 €
TOTAL	5.331,83 €	4.532,06 €	523,06 €	276,71 €

RECINTOS RESUELTOS

REF.	REFERENCIA SIGPAC	CULTIVO	DESCRIPCIÓN CULTIVO	S/R	G.PAGO	PEND. MEDIA (%)	SUP. DEC. ADMISIBLE (ha)	SUP. COMPROM. (ha)	SUP. AJUSTADA COMPR.(1) (ha)	SUP. CONV. SIGPAC (ha)	SUP. CERTIF. (ha)	SUP. CAMPO (ha)	SUP. CAMPO DETER. CULT. DECLARADO (ha)	SUP. DEC. REDUCIDA (ha)	SUP. RESUELTA (ha)
1700000006469560	21-007-002-00160-002	62000	PASTOS PERMANENTES DE 5 O MAS AÑOS-SIN VARIEDAD	S	428	40,20	19,94	19,94	19,94		19,94			19,94	19,94
1700000006469561	21-007-002-00160-014	62000	PASTOS PERMANENTES DE 5 O MAS AÑOS-SIN VARIEDAD	S	428	46,80	0,48	0,48	0,48		0,48			0,48	0,48
1700000006469562	21-007-002-00160-013	62000	PASTOS PERMANENTES DE 5 O MAS AÑOS-SIN VARIEDAD	S	428	41,00	1,05	1,05	1,05		1,05			1,05	1,05
1700000006469564	21-007-002-00160-016	62000	PASTOS PERMANENTES DE 5 O MAS AÑOS-SIN VARIEDAD	S	428	28,30	1,96	1,96	1,96		1,96			1,96	1,96
1700000006469565	21-007-002-00160-009	62000	PASTOS PERMANENTES DE 5 O MAS AÑOS-SIN VARIEDAD	S	428	31,70	2,71	2,71	2,71		3,19			2,71	2,71
1700000006469566	21-007-002-00160-015	62000	PASTOS PERMANENTES DE 5 O MAS AÑOS-SIN VARIEDAD	S	428	23,30	0,28	0,28	0,28		0,33			0,28	0,28
1700000006469563	21-007-002-00160-010	117090	CASTAÑOS-PELONA	S	432	36,20	14,62	14,62	14,62		14,62			14,62	14,62

INCIDENCIAS**INCIDENCIA DESCRIPCIÓN**

100407 Explotación solicitada no forma parte de ningún organismo de control autorizado para la producción ecológica en Andalucía o fecha de inscripción posterior al plazo establecido (Anexo I. Criterios de Subvencionabilidad. Orden 28 de marzo de 2023).
Explotación:ES210070000006 Especie:PORCINO

(1) Superficie declarada admisible ajustada con la superficie comprometida.
(2) Factor de penalización valorando el alcance para el tipo de compromiso.

Puede verificar la integridad de una copia de este documento mediante la lectura del código QR adjunto o mediante el acceso a la dirección <https://ws050.juntadeandalucia.es/verificarFirma> indicando el código de VERIFICACIÓN

FIRMADO POR

RAQUEL MARIA ESPIN CRESPO

18/12/2024

VERIFICACIÓN

Pk2jmBDMDBSWPSC42MTUWFP24ALUB4

PÁG. 1530/2078



**Datos considerados para el Cálculo de la Carga Ganadera mínima y máxima del expediente**

Explotación	Especie	Inscrito en Sipea y Admisible	Ugm Calculada para CG Mínima	Ugm Calculada para CG Máxima
ES210070000006	BOVINA	SI	8,15	8,15
ES210070000006	PORCINO	NO	0,00	1,16
ES210790000161	PORCINO	SI	0,90	0,90
			9,05	10,21

Superficie determinada para Cálculo Carga Ganadera Mínima: 26,42 ha

Superficie determinada para Cálculo Carga Ganadera Máxima: 26,42 ha

Carga Ganadera Mínima Expediente: 0,34 ugm/ha

Carga Ganadera Máxima Expediente: 0,39 ugm/ha

Recintos Determinados para el Cálculo de Garga Ganadera Mínima

REF.	REFERENCIA SIGPAC	CULTIVO	DESCRIPCIÓN CULTIVO	S/R	SUP. RESUELTA (ha)
1700000006469560	21-007-002-00160-00002	62000	PASTOS PERMANENTES DE 5 O MAS AÑOS-SIN VARIEDAD	S	19,94
1700000006469561	21-007-002-00160-00014	62000	PASTOS PERMANENTES DE 5 O MAS AÑOS-SIN VARIEDAD	S	0,48
1700000006469562	21-007-002-00160-00013	62000	PASTOS PERMANENTES DE 5 O MAS AÑOS-SIN VARIEDAD	S	1,05
1700000006469564	21-007-002-00160-00016	62000	PASTOS PERMANENTES DE 5 O MAS AÑOS-SIN VARIEDAD	S	1,96
1700000006469565	21-007-002-00160-00009	62000	PASTOS PERMANENTES DE 5 O MAS AÑOS-SIN VARIEDAD	S	2,71
1700000006469566	21-007-002-00160-00015	62000	PASTOS PERMANENTES DE 5 O MAS AÑOS-SIN VARIEDAD	S	0,28

Recintos Determinados para el Cálculo de Garga Ganadera Máxima

REF.	REFERENCIA SIGPAC	CULTIVO	DESCRIPCIÓN CULTIVO	S/R	SUP. RESUELTA (ha)
1700000006469560	21-007-002-00160-00002	62000	PASTOS PERMANENTES DE 5 O MAS AÑOS-SIN VARIEDAD	S	19,94
1700000006469561	21-007-002-00160-00014	62000	PASTOS PERMANENTES DE 5 O MAS AÑOS-SIN VARIEDAD	S	0,48
1700000006469562	21-007-002-00160-00013	62000	PASTOS PERMANENTES DE 5 O MAS AÑOS-SIN VARIEDAD	S	1,05
1700000006469564	21-007-002-00160-00016	62000	PASTOS PERMANENTES DE 5 O MAS AÑOS-SIN VARIEDAD	S	1,96
1700000006469565	21-007-002-00160-00009	62000	PASTOS PERMANENTES DE 5 O MAS AÑOS-SIN VARIEDAD	S	2,71
1700000006469566	21-007-002-00160-00015	62000	PASTOS PERMANENTES DE 5 O MAS AÑOS-SIN VARIEDAD	S	0,28

Incidencias de carga ganadera**INCIDENCIA DESCRIPCIÓN**

100407 Explotación solicitada no forma parte de ningún organismo de control autorizado para la producción ecológica en Andalucía o fecha de inscripción posterior al plazo establecido (Anexo I. Criterios de Subvencionabilidad. Orden 28 de marzo de 2023).
Explotación:ES210070000006 Especie:PORCINO

(1) Superficie declarada admisible ajustada con la superficie comprometida.
(2) Factor de penalización valorando el alcance para el tipo de compromiso.

Puede verificar la integridad de una copia de este documento mediante la lectura del código QR adjunto o mediante el acceso a la dirección <https://ws050.juntadeandalucia.es/verificarFirma> indicando el código de VERIFICACIÓN

FIRMADO POR

RAQUEL MARIA ESPIN CRESPO

18/12/2024

VERIFICACIÓN

Pk2jmBDMDBSWPSC42MTUWFP24ALUB4

PÁG. 1531/2078



**APELLIDOS Y NOMBRE / RAZÓN SOCIAL**

PEREZ PARDO JOSE LUIS

NIF

****4767*

EXPEDIENTE

1156185

ANUALIDAD DE PAGO

1ª

IMPORTE POR ANUALIDAD

	2023	2024	2025	2026	2027
IMPORTE MÁXIMO SUBVENCIONABLE	9.338,51 €	9.338,51 €	9.338,51 €	9.338,51 €	9.338,51 €
IMPORTE MEDIO DE TRANSFERENCIA (€/ha)	102,19 €	102,19 €	102,19 €	102,19 €	102,19 €

RESUMEN DE UNIDADES

Cód	GRUPO DE PAGO	Sup. Dec. Admisible (ha)	Sup. Comprometida (ha)	Sup. ajustada compromiso (1) (ha)	% sobredec.	Sup. Resuelta (ha)	Importe Declarado	Importe Topado	Importe Resuelto	Importe tras sobredec.
428	PASTOS ASOCIADOS A GANADERÍA ECOLÓGICA	91,64		75,00	0,00	75,00	6.161,25	5.796,50	5.796,50	5.796,50
432	FRUTALES SECANO	16,38		16,38	0,00	16,38	3.542,01	3.542,01	3.542,01	3.542,01
TOTAL		108,02	91,38	91,38		91,38	9.703,26	9.338,51	9.338,51	9.338,51

APLICACIÓN DE REDUCCIONES Y PENALIZACIONES

GRUPO DE PAGO	Importe Calculado	Importe prereduc.	Criterios de subvencionabilidad y compromisos	Presentación tardía	Omisión declaración	Condicionabilidad	IMPORTE (Euros) RESUELTO
FRUTALES SECANO	3.542,01	3.542,01	0,00	0,00	0,00	0,00	3.542,01
PASTOS ASOCIADOS A GANADERÍA	5.796,50	5.796,50	0,00	0,00	0,00	0,00	5.796,50
TOTAL	9.338,51	9.338,51					9.338,51

RESUMEN DE PAGOS

	RESUELTO	FEADER	MAPA	CAPADR
FRUTALES SECANO - Pago realizado	3.542,01 €	3.010,71 €	347,47 €	183,83 €
PASTOS ASOCIADOS A GANADERÍA ECOLÓGICA - Pago realizado	5.796,50 €	4.927,03 €	568,64 €	300,83 €
TOTAL	9.338,51 €	7.937,74 €	916,11 €	484,66 €

RECINTOS RESUELTOS

REF.	REFERENCIA SIGPAC	CULTIVO DESCRIPCIÓN CULTIVO	S/R G.PAGO	PEND. MEDIA (%)	SUP. DEC. ADMISIBLE (ha)	SUP. COMPROM. (ha)	SUP. AJUSTADA COMPROM. (1) (ha)	SUP. CONV. SIGPAC (ha)	SUP. CERTIF. (ha)	SUP. CAMPO (ha)	SUP. CAMPO DETER. CULT. DECLARADO (ha)	SUP. DEC. REDUCIDA (ha)	SUP. RESUELTA (ha)
-759110	21-024-001-00004-029	62000 PASTOS PERMANENTES DE 5 O MAS AÑOS-SIN VARIEDAD	S 428	33,00	0,18	0,18	0,18		0,52			0,18	0,18
-759109	21-024-001-00004-028	62000 PASTOS PERMANENTES DE 5 O MAS AÑOS-SIN VARIEDAD	S 428	42,40	0,07	0,07	0,07		0,29			0,07	0,07
-537392	21-024-001-00004-026	62000 PASTOS PERMANENTES DE 5 O MAS AÑOS-SIN VARIEDAD	S 428	46,70	0,01	0,01	0,01		0,04			0,01	0,01
-537391	21-007-004-00011-018	62000 PASTOS PERMANENTES DE 5 O MAS AÑOS-SIN VARIEDAD	S 428	34,80	8,66	8,66	8,66		19,25			8,66	8,66
1700000004704314	21-024-001-00004-004	62000 PASTOS PERMANENTES DE 5 O MAS AÑOS-SIN VARIEDAD	S 428	27,20	40,07	40,07	40,07		40,07			40,07	40,07
1700000004704315	21-007-004-00014-003	62000 PASTOS PERMANENTES DE 5 O MAS AÑOS-SIN VARIEDAD	S 428	27,40	2,43	2,43	2,43		2,86			2,43	2,43
1700000004704316	21-024-001-00004-022	62000 PASTOS PERMANENTES DE 5 O MAS AÑOS-SIN VARIEDAD	S 428	22,10	12,82	12,82	12,82		15,08			12,82	12,82
1700000004704318	21-007-004-00011-012	62000 PASTOS PERMANENTES DE 5 O MAS AÑOS-SIN VARIEDAD	S 428	27,10	0,34	0,34	0,34		0,45			0,34	0,34
1700000004704321	21-024-001-00004-021	62000 PASTOS PERMANENTES DE 5 O MAS AÑOS-SIN VARIEDAD	S 428	39,00	23,52	23,52	23,52		42,76			23,52	23,52
1700000004704322	21-024-001-00004-018	62000 PASTOS PERMANENTES DE 5 O MAS AÑOS-SIN VARIEDAD	S 428	45,20	1,08	1,08	1,08		4,31			1,08	1,08
1700000004704338	21-007-001-00038-006	62000 PASTOS PERMANENTES DE 5 O MAS AÑOS-SIN VARIEDAD	S 428	6,30	0,06	0,06	0,06		0,06			0,06	0,06
1700000004704339	21-007-004-00011-015	62000 PASTOS PERMANENTES DE 5 O MAS AÑOS-SIN VARIEDAD	S 428	42,80	1,22	1,22	1,22		2,22			1,22	1,22
1700000004704340	21-007-004-00011-011	62000 PASTOS PERMANENTES DE 5 O MAS AÑOS-SIN VARIEDAD	S 428	41,30	0,67	0,67	0,67		1,21			0,67	0,67
1700000004704341	21-007-004-00014-004	62000 PASTOS PERMANENTES DE 5 O MAS AÑOS-SIN VARIEDAD	S 428	45,00	0,16	0,16	0,16		0,36			0,16	0,16
1700000004704342	21-007-004-00011-014	62000 PASTOS PERMANENTES DE 5 O MAS AÑOS-SIN VARIEDAD	S 428	34,60	0,35	0,35	0,35		0,41			0,35	0,35
1700000004704311	21-007-001-00038-001	117090 CASTAÑOS-PELONA	S 432	19,90	13,35	13,35	13,35		13,35			13,35	13,35
1700000004704320	21-007-006-00226-001	117090 CASTAÑOS-PELONA	S 432	20,60	3,03	3,03	3,03		3,03			3,03	3,03

INCIDENCIAS**INCIDENCIA DESCRIPCIÓN**

100407 Explotación solicitada no forma parte de ningún organismo de control autorizado para la producción ecológica en Andalucía o fecha de inscripción posterior al plazo establecido (Anexo I. Criterios de Subvencionabilidad. Orden 28 de marzo de 2023).
Explotación:ES210070000790 Especie:PORCINO

(1) Superficie declarada admisible ajustada con la superficie comprometida.
(2) Factor de penalización valorando el alcance para el tipo de compromiso.

Puede verificar la integridad de una copia de este documento mediante la lectura del código QR adjunto o mediante el acceso a la dirección <https://ws050.juntadeandalucia.es/verificarFirma> indicando el código de VERIFICACIÓN

FIRMADO POR

RAQUEL MARIA ESPIN CRESPO

18/12/2024

VERIFICACIÓN

Pk2jmBDMDBSWPSC42MTUWFP24ALUB4

PÁG. 1532/2078



**Datos considerados para el Cálculo de la Carga Ganadera mínima y máxima del expediente**

Explotación	Especie	Inscrito en Sipea y Admisible	Ugm Calculada para CG Mínima	Ugm Calculada para CG Máxima
ES210070000790	PORCINO	NO	0,00	0,00
ES210240000003	BOVINA	SI	22,17	22,17
			22,17	22,17

Superficie determinada para Cálculo Carga Ganadera Mínima: 96,66 ha

Superficie determinada para Cálculo Carga Ganadera Máxima: 96,66 ha

Carga Ganadera Mínima Expediente: 0,23 ugm/ha

Carga Ganadera Máxima Expediente: 0,23 ugm/ha

Los importes del Grupo de Pago de pastos de este expediente han sido ajustados por no llegar a la carga ganadera mínima de 0,3

Recintos Determinados para el Cálculo de Garga Ganadera Mínima

REF.	REFERENCIA SIGPAC	CULTIVO	DESCRIPCIÓN CULTIVO	S/R	SUP. RESUELTA (ha)
-759110	21-024-001-00004-00029	62000	PASTOS PERMANENTES DE 5 O MAS AÑOS-SIN VARIEDAD	S	0,18
-759109	21-024-001-00004-00028	62000	PASTOS PERMANENTES DE 5 O MAS AÑOS-SIN VARIEDAD	S	0,07
-537392	21-024-001-00004-00026	62000	PASTOS PERMANENTES DE 5 O MAS AÑOS-SIN VARIEDAD	S	0,01
-537391	21-007-004-00011-00018	62000	PASTOS PERMANENTES DE 5 O MAS AÑOS-SIN VARIEDAD	S	8,66
1700000004704314	21-024-001-00004-00004	62000	PASTOS PERMANENTES DE 5 O MAS AÑOS-SIN VARIEDAD	S	40,07
1700000004704315	21-007-004-00014-00003	62000	PASTOS PERMANENTES DE 5 O MAS AÑOS-SIN VARIEDAD	S	2,43
1700000004704316	21-024-001-00004-00022	62000	PASTOS PERMANENTES DE 5 O MAS AÑOS-SIN VARIEDAD	S	12,82
1700000004704318	21-007-004-00011-00012	62000	PASTOS PERMANENTES DE 5 O MAS AÑOS-SIN VARIEDAD	S	0,34
1700000004704321	21-024-001-00004-00021	62000	PASTOS PERMANENTES DE 5 O MAS AÑOS-SIN VARIEDAD	S	23,52
1700000004704322	21-024-001-00004-00018	62000	PASTOS PERMANENTES DE 5 O MAS AÑOS-SIN VARIEDAD	S	1,08
1700000004704325	21-007-004-00010-00013	62000	PASTOS PERMANENTES DE 5 O MAS AÑOS-SIN VARIEDAD	S	1,53
1700000004704331	21-007-004-00014-00009	62000	PASTOS PERMANENTES DE 5 O MAS AÑOS-SIN VARIEDAD	S	3,49
1700000004704338	21-007-001-00038-00006	62000	PASTOS PERMANENTES DE 5 O MAS AÑOS-SIN VARIEDAD	S	0,06
1700000004704339	21-007-004-00011-00015	62000	PASTOS PERMANENTES DE 5 O MAS AÑOS-SIN VARIEDAD	S	1,22
1700000004704340	21-007-004-00011-00011	62000	PASTOS PERMANENTES DE 5 O MAS AÑOS-SIN VARIEDAD	S	0,67
1700000004704341	21-007-004-00014-00004	62000	PASTOS PERMANENTES DE 5 O MAS AÑOS-SIN VARIEDAD	S	0,16
1700000004704342	21-007-004-00011-00014	62000	PASTOS PERMANENTES DE 5 O MAS AÑOS-SIN VARIEDAD	S	0,35

Recintos Determinados para el Cálculo de Garga Ganadera Máxima

REF.	REFERENCIA SIGPAC	CULTIVO	DESCRIPCIÓN CULTIVO	S/R	SUP. RESUELTA (ha)
-759110	21-024-001-00004-00029	62000	PASTOS PERMANENTES DE 5 O MAS AÑOS-SIN VARIEDAD	S	0,18
-759109	21-024-001-00004-00028	62000	PASTOS PERMANENTES DE 5 O MAS AÑOS-SIN VARIEDAD	S	0,07
-537392	21-024-001-00004-00026	62000	PASTOS PERMANENTES DE 5 O MAS AÑOS-SIN VARIEDAD	S	0,01
-537391	21-007-004-00011-00018	62000	PASTOS PERMANENTES DE 5 O MAS AÑOS-SIN VARIEDAD	S	8,66
1700000004704314	21-024-001-00004-00004	62000	PASTOS PERMANENTES DE 5 O MAS AÑOS-SIN VARIEDAD	S	40,07
1700000004704315	21-007-004-00014-00003	62000	PASTOS PERMANENTES DE 5 O MAS AÑOS-SIN VARIEDAD	S	2,43
1700000004704316	21-024-001-00004-00022	62000	PASTOS PERMANENTES DE 5 O MAS AÑOS-SIN VARIEDAD	S	12,82
1700000004704318	21-007-004-00011-00012	62000	PASTOS PERMANENTES DE 5 O MAS AÑOS-SIN VARIEDAD	S	0,34
1700000004704321	21-024-001-00004-00021	62000	PASTOS PERMANENTES DE 5 O MAS AÑOS-SIN VARIEDAD	S	23,52
1700000004704322	21-024-001-00004-00018	62000	PASTOS PERMANENTES DE 5 O MAS AÑOS-SIN VARIEDAD	S	1,08

(1) Superficie declarada admisible ajustada con la superficie comprometida.
(2) Factor de penalización valorando el alcance para el tipo de compromiso.Puede verificar la integridad de una copia de este documento mediante la lectura del código QR adjunto o mediante el acceso a la dirección <https://ws050.juntadeandalucia.es/verificarFirma> indicando el código de VERIFICACIÓN

FIRMADO POR

RAQUEL MARIA ESPIN CRESPO

18/12/2024

VERIFICACIÓN

Pk2jmBDMDBSWPSC42MTUWFP24ALUB4

PÁG. 1533/2078



**Datos considerados para el Cálculo de la Carga Ganadera mínima y máxima del expediente****Recintos Determinados para el Cálculo de Garga Ganadera Máxima**

REF.	REFERENCIA SIGPAC	CULTIVO	DESCRIPCIÓN CULTIVO	SUP.	
				S/R	RESUELTA (ha)
1700000004704325	21-007-004-00010-00013	62000	PASTOS PERMANENTES DE 5 O MAS AÑOS-SIN VARIEDAD	S	1,53
1700000004704331	21-007-004-00014-00009	62000	PASTOS PERMANENTES DE 5 O MAS AÑOS-SIN VARIEDAD	S	3,49
1700000004704338	21-007-001-00038-00006	62000	PASTOS PERMANENTES DE 5 O MAS AÑOS-SIN VARIEDAD	S	0,06
1700000004704339	21-007-004-00011-00015	62000	PASTOS PERMANENTES DE 5 O MAS AÑOS-SIN VARIEDAD	S	1,22
1700000004704340	21-007-004-00011-00011	62000	PASTOS PERMANENTES DE 5 O MAS AÑOS-SIN VARIEDAD	S	0,67
1700000004704341	21-007-004-00014-00004	62000	PASTOS PERMANENTES DE 5 O MAS AÑOS-SIN VARIEDAD	S	0,16
1700000004704342	21-007-004-00011-00014	62000	PASTOS PERMANENTES DE 5 O MAS AÑOS-SIN VARIEDAD	S	0,35

Incidencias de carga ganadera**INCIDENCIA DESCRIPCIÓN**

100407	Explotación solicitada no forma parte de ningún organismo de control autorizado para la producción ecológica en Andalucía o fecha de inscripción posterior al plazo establecido (Anexo I. Criterios de Subvencionabilidad. Orden 28 de marzo de 2023). Explotación:ES210070000790 Especie:PORCINO
--------	--

(1) Superficie declarada admisible ajustada con la superficie comprometida.
(2) Factor de penalización valorando el alcance para el tipo de compromiso.

Puede verificar la integridad de una copia de este documento mediante la lectura del código QR adjunto o mediante el acceso a la dirección <https://ws050.juntadeandalucia.es/verificarFirma> indicando el código de VERIFICACIÓN

FIRMADO POR

RAQUEL MARIA ESPIN CRESPO

18/12/2024

VERIFICACIÓN

Pk2jmBDMDBSWPSC42MTUWFP24ALUB4

PÁG. 1534/2078



**APELLIDOS Y NOMBRE / RAZÓN SOCIAL**

PEREZ PARDO SANTOS

NIF

***5490*

EXPEDIENTE

1002000

ANUALIDAD DE PAGO

1ª

IMPORTES POR ANUALIDAD

	2023	2024	2025	2026	2027
IMPORTE MÁXIMO SUBVENCIONABLE	2.028,33 €	2.028,33 €	2.028,33 €	2.028,33 €	2.028,33 €
IMPORTE MEDIO DE TRANSFERENCIA (€/ha)	216,24 €	216,24 €	216,24 €	216,24 €	216,24 €

RESUMEN DE UNIDADES

Cód	GRUPO DE PAGO	Sup. Dec. Admisible (ha)	Sup. Comprometida (ha)	Sup. ajustada compromiso (1) (ha)	% sobredec.	Sup. Resuelta (ha)	Importe Declarado	Importe Topado	Importe Resuelto	Importe tras sobredec.
432	FRUTALES SECANO	9,38		9,38	0,00	9,38	2.028,33	2.028,33	2.028,33	2.028,33
TOTAL		9,38	9,38	9,38		9,38	2.028,33	2.028,33	2.028,33	2.028,33

APLICACIÓN DE REDUCCIONES Y PENALIZACIONES

GRUPO DE PAGO	Importe Calculado	Importe prereduc.	Criterios de subvencionabilidad y compromisos	Presentación tardía	Omisión declaración	Condicionalidad	IMPORTE (Euros) RESUELTO
FRUTALES SECANO	2.028,33	2.028,33	0,00	0,00	0,00	0,00	2.028,33
TOTAL	2.028,33	2.028,33					2.028,33

RESUMEN DE PAGOS**IMPORTE (Euros)**

	RESUELTO	FEADER	MAPA	CAPADR
FRUTALES SECANO - Pago realizado	2.028,33 €	1.724,08 €	198,98 €	105,27 €

RECINTOS RESUELTOS

REF.	REFERENCIA SIGPAC	CULTIVO	DESCRIPCIÓN CULTIVO	S/R G.PAGO	PEND. MEDIA (%)	SUP. DEC. ADMISIBLE (ha)	SUP. COMPROM. (ha)	SUP. AJUSTADA COMPR.(1) (ha)	SUP. CONY. SIGPAC (ha)	SUP. CERTIE (ha)	SUP. CAMPO (ha)	SUP. CAMPO DETER. CULT. DECLARADO (ha)	SUP. DEC. REDUCIDA (ha)	SUP. RESUELTA (ha)
1700000003046024	21-007-006-00203-001	117090	CASTAÑOS-PELONA	S	432	19,30	6,91	6,91	6,91	6,91			6,91	6,91
1700000003046025	21-007-006-00213-001	117090	CASTAÑOS-PELONA	S	432	20,10	2,47	2,47	2,47	2,47			2,47	2,47

(1) Superficie declarada admisible ajustada con la superficie comprometida.
(2) Factor de penalización valorando el alcance para el tipo de compromiso.Puede verificar la integridad de una copia de este documento mediante la lectura del código QR adjunto o mediante el acceso a la dirección <https://ws050.juntadeandalucia.es/verificarFirma> indicando el código de VERIFICACIÓN

FIRMADO POR

RAQUEL MARIA ESPIN CRESPO

18/12/2024

VERIFICACIÓN

Pk2jmBDMDBSWPSC42MTUWFP24ALUB4

PÁG. 1535/2078



**APELLIDOS Y NOMBRE / RAZÓN SOCIAL**

PEREZ RIOS CONSUELO

NIF
***3002*EXPEDIENTE
1169504ANUALIDAD
DE PAGO
1ª**IMPORTE POR ANUALIDAD**

	2023	2024	2025	2026	2027
IMPORTE MÁXIMO SUBVENCIONABLE	16.911,94 €	16.911,94 €	16.911,94 €	16.911,94 €	16.911,94 €
IMPORTE MEDIO DE TRANSFERENCIA (€/ha)	142,28 €	142,28 €	142,28 €	142,28 €	142,28 €

RESUMEN DE UNIDADES

Cód	GRUPO DE PAGO	Sup. Dec. Admisible (ha)	Sup. Comprometida (ha)	Sup. ajustada compromiso (1) (ha)	% sobredec.	Sup. Resuelta (ha)	Importe Declarado	Importe Topado	Importe Resuelto	Importe tras sobredec.
428	PASTOS ASOCIADOS A GANADERÍA ECOLÓGICA	305,42		75,00	0,00	75,00	6.161,25	6.161,25	6.161,25	6.161,25
429	OLIVAR	76,75		40,00	0,00	40,00	9.916,00	9.916,00	9.916,00	9.916,00
432	FRUTALES SECANO	3,86		3,86	0,00	3,86	834,69	834,69	834,69	834,69
TOTAL		386,03	118,86	118,86		118,86	16.911,94	16.911,94	16.911,94	16.911,94

APLICACIÓN DE REDUCCIONES Y PENALIZACIONES

GRUPO DE PAGO	Importe Calculado	Importe prereduc.	Criterios de subvencionabilidad y compromisos	Presentación tardía	Omisión declaración	Condicionalidad	IMPORTE (Euros)
							RESUELTO
FRUTALES SECANO	834,69	834,69	0,00	0,00	0,00	0,00	834,69
OLIVAR	9.916,00	9.916,00	0,00	0,00	0,00	0,00	9.916,00
PASTOS ASOCIADOS A GANADERÍA	6.161,25	6.161,25	0,00	0,00	0,00	0,00	6.161,25
TOTAL	16.911,94	16.911,94					16.911,94

RESUMEN DE PAGOS

	RESUELTO	FEADER	MAPA	CAPADR
FRUTALES SECANO - Pago realizado	834,69 €	709,49 €	81,88 €	43,32 €
OLIVAR - Pago realizado	9.916,00 €	8.428,60 €	972,76 €	514,64 €
PASTOS ASOCIADOS A GANADERÍA ECOLÓGICA - Pago realizado	6.161,25 €	5.237,06 €	604,42 €	319,77 €
TOTAL	16.911,94 €	14.375,15 €	1.659,06 €	877,73 €

(1) Superficie declarada admisible ajustada con la superficie comprometida.
(2) Factor de penalización valorando el alcance para el tipo de compromiso.Puede verificar la integridad de una copia de este documento mediante la lectura del código QR adjunto o mediante el acceso a la dirección <https://ws050.juntadeandalucia.es/verificarFirma> indicando el código de VERIFICACIÓN

FIRMADO POR

RAQUEL MARIA ESPIN CRESPO

18/12/2024

VERIFICACIÓN

Pk2jmBDMDBSWPSC42MTUWFP24ALUB4

PÁG. 1536/2078





RECINTOS RESUELTOS

REF.	REFERENCIA SIGPAC	CULTIVO DESCRIPCIÓN CULTIVO	S/R	G.PAGO	PEND. MEDIA (%)	SUP. DEC. ADMISIBLE (ha)	SUP. COMPROM. (ha)	SUP. AJUSTADA COMPR.(1) (ha)	SUP. CONV. SIGPAC (ha)	SUP. CERTIF. (ha)	SUP. CAMPO (ha)	SUP. CAMPO DETER. CULT. DECLARADO (ha)	SUP. DEC. REDUCIDA (ha)	SUP. RESUELTA (ha)
-1041693	21-007-007-00268-007	62000 PASTOS PERMANENTES DE 5 O MAS AÑOS-SIN VARIEDAD	S	428	20,20	0,05	0,05	0,05		0,08			0,05	0,05
-1041692	21-007-007-00233-006	62000 PASTOS PERMANENTES DE 5 O MAS AÑOS-SIN VARIEDAD	S	428	29,10	0,07	0,07	0,07		0,15			0,07	0,07
170000006879423	21-007-007-00221-005	62000 PASTOS PERMANENTES DE 5 O MAS AÑOS-SIN VARIEDAD	S	428	15,40	0,50	0,02	0,02		0,02			0,02	0,02
170000006879424	21-007-007-00268-005	62000 PASTOS PERMANENTES DE 5 O MAS AÑOS-SIN VARIEDAD	S	428	18,60	0,05	0,05	0,05		0,19			0,05	0,05
170000006879425	21-007-007-00221-005	62000 PASTOS PERMANENTES DE 5 O MAS AÑOS-SIN VARIEDAD	S	428	15,40	2,84	0,02	0,02		0,02			0,02	0,02
170000006879426	21-007-007-00221-005	62000 PASTOS PERMANENTES DE 5 O MAS AÑOS-SIN VARIEDAD	S	428	15,40	29,57	0,24	0,24		0,24			0,24	0,24
170000006879427	21-007-007-00221-005	62000 PASTOS PERMANENTES DE 5 O MAS AÑOS-SIN VARIEDAD	S	428	15,40	9,05	0,07	0,07		0,07			0,07	0,07
170000006879428	21-007-007-00221-005	62000 PASTOS PERMANENTES DE 5 O MAS AÑOS-SIN VARIEDAD	S	428	15,40	13,31	0,11	0,11		0,11			0,11	0,11
170000006879429	21-007-007-00222-003	62000 PASTOS PERMANENTES DE 5 O MAS AÑOS-SIN VARIEDAD	S	428	13,80	62,46	55,06	55,06		55,06			55,06	55,06
170000006879430	21-007-007-00222-003	62000 PASTOS PERMANENTES DE 5 O MAS AÑOS-SIN VARIEDAD	S	428	13,80	6,70	5,91	5,91		5,91			5,91	5,91
170000006879431	21-007-007-00223-011	62000 PASTOS PERMANENTES DE 5 O MAS AÑOS-SIN VARIEDAD	S	428	16,90	7,95	1,67	1,67		1,67			1,67	1,67
170000006879432	21-007-007-00223-011	62000 PASTOS PERMANENTES DE 5 O MAS AÑOS-SIN VARIEDAD	S	428	16,90	3,33	0,71	0,71		0,71			0,71	0,71
170000006879433	21-007-007-00223-017	62000 PASTOS PERMANENTES DE 5 O MAS AÑOS-SIN VARIEDAD	S	428	14,70	1,09	0,03	0,03		0,03			0,03	0,03
170000006879434	21-007-007-00259-002	62000 PASTOS PERMANENTES DE 5 O MAS AÑOS-SIN VARIEDAD	S	428	14,90	0,51	0,01	0,01		0,01			0,01	0,01
170000006879436	21-007-007-00259-002	62000 PASTOS PERMANENTES DE 5 O MAS AÑOS-SIN VARIEDAD	S	428	14,90	7,01	0,11	0,11		0,11			0,11	0,11
170000006879437	21-007-007-00222-006	62000 PASTOS PERMANENTES DE 5 O MAS AÑOS-SIN VARIEDAD	S	428	13,90	0,13	0,13	0,13		0,29			0,13	0,13
170000006879443	21-007-007-00222-003	62000 PASTOS PERMANENTES DE 5 O MAS AÑOS-SIN VARIEDAD	S	428	13,80	0,23	0,20	0,20		0,20			0,20	0,20
170000006879444	21-007-007-00222-003	62000 PASTOS PERMANENTES DE 5 O MAS AÑOS-SIN VARIEDAD	S	428	13,80	1,46	1,29	1,29		1,29			1,29	1,29
170000006879445	21-007-007-00223-017	62000 PASTOS PERMANENTES DE 5 O MAS AÑOS-SIN VARIEDAD	S	428	14,70	1,70	0,06	0,06		0,06			0,06	0,06
170000006879446	21-007-007-00223-011	62000 PASTOS PERMANENTES DE 5 O MAS AÑOS-SIN VARIEDAD	S	428	16,90	0,50	0,11	0,11		0,11			0,11	0,11
170000006879447	21-007-007-00223-020	62000 PASTOS PERMANENTES DE 5 O MAS AÑOS-SIN VARIEDAD	S	428	16,00	2,66	2,04	2,04		2,04			2,04	2,04
170000006879448	21-007-007-00223-020	62000 PASTOS PERMANENTES DE 5 O MAS AÑOS-SIN VARIEDAD	S	428	16,00	0,80	0,62	0,62		0,62			0,62	0,62
170000006879449	21-007-007-00268-001	62000 PASTOS PERMANENTES DE 5 O MAS AÑOS-SIN VARIEDAD	S	428	10,90	3,52	1,57	1,57		1,57			1,57	1,57
170000006879450	21-007-007-00268-004	62000 PASTOS PERMANENTES DE 5 O MAS AÑOS-SIN VARIEDAD	S	428	6,40	0,22	0,07	0,07		0,07			0,07	0,07
170000006879451	21-007-007-00267-004	62000 PASTOS PERMANENTES DE 5 O MAS AÑOS-SIN VARIEDAD	S	428	15,20	0,47	0,47	0,47		0,62			0,47	0,47
170000006879452	21-007-007-00268-001	62000 PASTOS PERMANENTES DE 5 O MAS AÑOS-SIN VARIEDAD	S	428	10,90	4,38	1,95	1,95		1,95			1,95	1,95
170000006879453	21-007-007-00268-004	62000 PASTOS PERMANENTES DE 5 O MAS AÑOS-SIN VARIEDAD	S	428	6,40	0,49	0,15	0,15		0,15			0,15	0,15
170000006879454	21-007-007-00260-003	62000 PASTOS PERMANENTES DE 5 O MAS AÑOS-SIN VARIEDAD	S	428	19,20	7,89	7,89	7,89		8,54			7,89	7,89
170000006879456	21-007-007-00260-003	62000 PASTOS PERMANENTES DE 5 O MAS AÑOS-SIN VARIEDAD	S	428	19,20	0,68	0,68	0,68		0,74			0,68	0,68
170000006879457	21-007-007-00234-001	62000 PASTOS PERMANENTES DE 5 O MAS AÑOS-SIN VARIEDAD	S	428	20,50	1,09	0,07	0,07		0,07			0,07	0,07
170000006879458	21-007-007-00259-002	62000 PASTOS PERMANENTES DE 5 O MAS AÑOS-SIN VARIEDAD	S	428	14,90	26,15	0,39	0,39		0,39			0,39	0,39
170000006879459	21-007-007-00259-003	62000 PASTOS PERMANENTES DE 5 O MAS AÑOS-SIN VARIEDAD	S	428	11,90	0,38	0,30	0,30		0,30			0,30	0,30
170000006879460	21-007-007-00259-003	62000 PASTOS PERMANENTES DE 5 O MAS AÑOS-SIN VARIEDAD	S	428	11,90	0,10	0,08	0,08		0,08			0,08	0,08
170000006879461	21-007-007-00265-001	62000 PASTOS PERMANENTES DE 5 O MAS AÑOS-SIN VARIEDAD	S	428	11,90	6,33	6,33	6,33		6,33			6,33	6,33
170000006879463	21-007-007-00266-004	62000 PASTOS PERMANENTES DE 5 O MAS AÑOS-SIN VARIEDAD	S	428	36,20	0,15	0,15	0,15		0,44			0,15	0,15
170000006879464	21-007-007-00266-001	62000 PASTOS PERMANENTES DE 5 O MAS AÑOS-SIN VARIEDAD	S	428	16,70	18,83	18,83	18,83		18,83			18,83	18,83
170000006879467	21-007-007-00223-011	62000 PASTOS PERMANENTES DE 5 O MAS AÑOS-SIN VARIEDAD	S	428	16,90	17,15	3,63	3,63		3,63			3,63	3,63
170000006879468	21-007-007-00223-017	62000 PASTOS PERMANENTES DE 5 O MAS AÑOS-SIN VARIEDAD	S	428	14,70	14,43	0,48	0,48		0,48			0,48	0,48
170000006879469	21-007-007-00267-003	62000 PASTOS PERMANENTES DE 5 O MAS AÑOS-SIN VARIEDAD	S	428	13,90	0,67	0,21	0,21		0,21			0,21	0,21
170000006879471	21-007-007-00223-011	62000 PASTOS PERMANENTES DE 5 O MAS AÑOS-SIN VARIEDAD	S	428	16,90	8,62	1,83	1,83		1,83			1,83	1,83
170000006879472	21-007-007-00223-017	62000 PASTOS PERMANENTES DE 5 O MAS AÑOS-SIN VARIEDAD	S	428	14,70	15,27	0,51	0,51		0,51			0,51	0,51
170000006879473	21-007-007-00067-002	62000 PASTOS PERMANENTES DE 5 O MAS AÑOS-SIN VARIEDAD	S	428	8,60	18,61	0,01	0,01		0,01			0,01	0,01
170000006879474	21-007-007-00223-017	62000 PASTOS PERMANENTES DE 5 O MAS AÑOS-SIN VARIEDAD	S	428	14,70	0,33	0,01	0,01		0,01			0,01	0,01
170000006879475	21-007-007-00267-003	62000 PASTOS PERMANENTES DE 5 O MAS AÑOS-SIN VARIEDAD	S	428	13,90	1,57	0,49	0,49		0,49			0,49	0,49
170000006879476	21-007-007-00267-003	62000 PASTOS PERMANENTES DE 5 O MAS AÑOS-SIN VARIEDAD	S	428	13,90	0,08	0,03	0,03		0,03			0,03	0,03
170000006879477	21-007-007-00221-005	62000 PASTOS PERMANENTES DE 5 O MAS AÑOS-SIN VARIEDAD	S	428	15,40	5,30	0,04	0,04		0,04			0,04	0,04
170000006879478	21-007-007-00267-003	62000 PASTOS PERMANENTES DE 5 O MAS AÑOS-SIN VARIEDAD	S	428	13,90	0,20	0,06	0,06		0,06			0,06	0,06
170000006879480	21-007-007-00222-002	62000 PASTOS PERMANENTES DE 5 O MAS AÑOS-SIN VARIEDAD	R	428	10,90	0,54	0,54	0,54		0,64			0,54	0,54
170000006879422	21-007-007-00045-002	101007 OLIVAR-MANZANILLA	S	429	26,10	1,02	0,86	0,86		0,86			0,86	0,86
170000006879439	21-007-007-00233-004	101007 OLIVAR-MANZANILLA	S	429	19,00	0,87	0,81	0,81		0,81			0,81	0,81
170000006879440	21-007-007-00233-001	101007 OLIVAR-MANZANILLA	S	429	20,40	1,33	1,33	1,33		1,33			1,33	1,33
170000006879441	21-007-007-00045-002	101007 OLIVAR-MANZANILLA	S	429	26,10	9,01	7,60	7,60		7,60			7,60	7,60
170000006879481	21-007-007-00233-004	101007 OLIVAR-MANZANILLA	S	429	19,00	0,06	0,06	0,06		0,06			0,06	0,06
170000006879482	21-007-007-00268-002	101007 OLIVAR-MANZANILLA	S	429	18,00	4,48	1,94	1,94		1,94			1,94	1,94
170000006879483	21-007-007-00268-002	101007 OLIVAR-MANZANILLA	S	429	18,00	5,84	2,54	2,54		2,54			2,54	2,54

(1) Superficie declarada admisible ajustada con la superficie comprometida.
(2) Factor de penalización valorando el alcance para el tipo de compromiso.

Puede verificar la integridad de una copia de este documento mediante la lectura del código QR adjunto o mediante el acceso a la dirección https://ws050.juntadeandalucia.es/verificarFirma indicando el código de VERIFICACIÓN			
FIRMADO POR	RAQUEL MARIA ESPIN CRESPO	18/12/2024	
VERIFICACIÓN	Pk2jmBDMDBSWPSC42MTUWFP24ALUB4	PÁG. 1537/2078	

**RECINTOS RESUELTOS**

REF.	REFERENCIA SIGPAC	CULTIVO	DESCRIPCIÓN CULTIVO	S/R	G.PAGO	PEND. MEDIA (%)	SUP. ADMISIBLE (ha)	SUP. COMPROM. (ha)	SUP. AJUSTADA COMPR.(1) (ha)	SUP. CONV. SIGPAC (ha)	SUP. CERTIF. (ha)	SUP. CAMPO (ha)	SUP. CAMPO DETER. CULT. DECLARADO (ha)	SUP. DEC. REDUCIDA (ha)	SUP. RESUELTA (ha)
170000006879484	21-007-007-00045-002	101007	OLIVAR-MANZANILLA	S	429	26,10	54,14	45,68	45,68		45,68			45,68	45,68
170000006879438	21-007-007-00045-007	117090	CASTAÑOS-PELONA	S	432	28,40	3,26	3,26	3,26		3,26			3,26	3,26
170000006879442	21-007-007-00045-009	117090	CASTAÑOS-PELONA	S	432	24,50	0,60	0,60	0,60		0,60			0,60	0,60

INCIDENCIAS**INCIDENCIA DESCRIPCIÓN**

- 100407 Explotación solicitada no forma parte de ningún organismo de control autorizado para la producción ecológica en Andalucía o fecha de inscripción posterior al plazo establecido (Anexo I. Criterios de Subvencionabilidad. Orden 28 de marzo de 2023).
Explotación:ES210070000548 Especie:PORCINO
- 100424 Solicita recinto que no está comprometido para la operación.
Ref:170000006879479 Recinto:21-007-007-00045-00003 Cultivo:62000 PASTOS PERMANENTES DE 5 O MAS AÑOS-SIN VARIEDAD Secano
Ref:170000006879466 Recinto:21-007-007-00067-00002 Cultivo:62000 PASTOS PERMANENTES DE 5 O MAS AÑOS-SIN VARIEDAD Secano
Ref:170000006879470 Recinto:21-007-007-00067-00002 Cultivo:62000 PASTOS PERMANENTES DE 5 O MAS AÑOS-SIN VARIEDAD Secano
Ref:170000006879455 Recinto:21-007-007-00234-00001 Cultivo:62000 PASTOS PERMANENTES DE 5 O MAS AÑOS-SIN VARIEDAD Secano
Ref:170000006879435 Recinto:21-007-007-00259-00002 Cultivo:62000 PASTOS PERMANENTES DE 5 O MAS AÑOS-SIN VARIEDAD Secano
Ref:170000006879465 Recinto:21-007-007-00266-00005 Cultivo:62000 PASTOS PERMANENTES DE 5 O MAS AÑOS-SIN VARIEDAD Secano
Ref:170000006879462 Recinto:21-007-007-00276-00007 Cultivo:62000 PASTOS PERMANENTES DE 5 O MAS AÑOS-SIN VARIEDAD Secano

Datos considerados para el Cálculo de la Carga Ganadera mínima y máxima del expediente

Explotación	Especie	Inscrito en Sipea y Admisible	Ugm Calculada para CG Mínima	Ugm Calculada para CG Máxima
ES210070000548	BOVINA	SI	185,42	185,42
ES210070000548	PORCINO	NO	0,00	5,72
			185,42	191,14

Superficie determinada para Cálculo Carga Ganadera Mínima: 115,35 ha

Superficie determinada para Cálculo Carga Ganadera Máxima: 307,17 ha

Carga Ganadera Mínima Expediente: 1,61 ugm/ha

Carga Ganadera Máxima Expediente: 0,62 ugm/ha

Recintos Determinados para el Cálculo de Garga Ganadera Mínima

REF.	REFERENCIA SIGPAC	CULTIVO	DESCRIPCIÓN CULTIVO	S/R	SUP. RESUELTA (ha)
-1041693	21-007-007-00268-00007	62000	PASTOS PERMANENTES DE 5 O MAS AÑOS-SIN VARIEDAD	S	0,05
-1041692	21-007-007-00233-00006	62000	PASTOS PERMANENTES DE 5 O MAS AÑOS-SIN VARIEDAD	S	0,07
170000006879423	21-007-007-00221-00005	62000	PASTOS PERMANENTES DE 5 O MAS AÑOS-SIN VARIEDAD	S	0,02
170000006879424	21-007-007-00268-00005	62000	PASTOS PERMANENTES DE 5 O MAS AÑOS-SIN VARIEDAD	S	0,05
170000006879425	21-007-007-00221-00005	62000	PASTOS PERMANENTES DE 5 O MAS AÑOS-SIN VARIEDAD	S	0,02
170000006879426	21-007-007-00221-00005	62000	PASTOS PERMANENTES DE 5 O MAS AÑOS-SIN VARIEDAD	S	0,24
170000006879427	21-007-007-00221-00005	62000	PASTOS PERMANENTES DE 5 O MAS AÑOS-SIN VARIEDAD	S	0,07
170000006879428	21-007-007-00221-00005	62000	PASTOS PERMANENTES DE 5 O MAS AÑOS-SIN VARIEDAD	S	0,11
170000006879429	21-007-007-00222-00003	62000	PASTOS PERMANENTES DE 5 O MAS AÑOS-SIN VARIEDAD	S	55,06
170000006879430	21-007-007-00222-00003	62000	PASTOS PERMANENTES DE 5 O MAS AÑOS-SIN VARIEDAD	S	5,91
170000006879431	21-007-007-00223-00011	62000	PASTOS PERMANENTES DE 5 O MAS AÑOS-SIN VARIEDAD	S	1,67
170000006879432	21-007-007-00223-00011	62000	PASTOS PERMANENTES DE 5 O MAS AÑOS-SIN VARIEDAD	S	0,71
170000006879433	21-007-007-00223-00017	62000	PASTOS PERMANENTES DE 5 O MAS AÑOS-SIN VARIEDAD	S	0,03

(1) Superficie declarada admisible ajustada con la superficie comprometida.
(2) Factor de penalización valorando el alcance para el tipo de compromiso.

Puede verificar la integridad de una copia de este documento mediante la lectura del código QR adjunto o mediante el acceso a la dirección <https://ws050.juntadeandalucia.es/verificarFirma> indicando el código de VERIFICACIÓN

FIRMADO POR

RAQUEL MARIA ESPIN CRESPO

18/12/2024

VERIFICACIÓN

Pk2jmBDMDBSWPSC42MTUWFP24ALUB4

PÁG. 1538/2078



**Datos considerados para el Cálculo de la Carga Ganadera mínima y máxima del expediente****Recintos Determinados para el Cálculo de Garga Ganadera Mínima**

REF.	REFERENCIA SIGPAC	CULTIVO	DESCRIPCIÓN CULTIVO	SUP.	
				S/R	RESUELTA (ha)
1700000006879434	21-007-007-00259-00002	62000	PASTOS PERMANENTES DE 5 O MAS AÑOS-SIN VARIEDAD	S	0,01
1700000006879435	21-007-007-00259-00002	62000	PASTOS PERMANENTES DE 5 O MAS AÑOS-SIN VARIEDAD	S	0,00
1700000006879436	21-007-007-00259-00002	62000	PASTOS PERMANENTES DE 5 O MAS AÑOS-SIN VARIEDAD	S	0,11
1700000006879437	21-007-007-00222-00006	62000	PASTOS PERMANENTES DE 5 O MAS AÑOS-SIN VARIEDAD	S	0,13
1700000006879443	21-007-007-00222-00003	62000	PASTOS PERMANENTES DE 5 O MAS AÑOS-SIN VARIEDAD	S	0,20
1700000006879444	21-007-007-00222-00003	62000	PASTOS PERMANENTES DE 5 O MAS AÑOS-SIN VARIEDAD	S	1,29
1700000006879445	21-007-007-00223-00017	62000	PASTOS PERMANENTES DE 5 O MAS AÑOS-SIN VARIEDAD	S	0,06
1700000006879446	21-007-007-00223-00011	62000	PASTOS PERMANENTES DE 5 O MAS AÑOS-SIN VARIEDAD	S	0,11
1700000006879447	21-007-007-00223-00020	62000	PASTOS PERMANENTES DE 5 O MAS AÑOS-SIN VARIEDAD	S	2,04
1700000006879448	21-007-007-00223-00020	62000	PASTOS PERMANENTES DE 5 O MAS AÑOS-SIN VARIEDAD	S	0,62
1700000006879449	21-007-007-00268-00001	62000	PASTOS PERMANENTES DE 5 O MAS AÑOS-SIN VARIEDAD	S	1,57
1700000006879450	21-007-007-00268-00004	62000	PASTOS PERMANENTES DE 5 O MAS AÑOS-SIN VARIEDAD	S	0,07
1700000006879451	21-007-007-00267-00004	62000	PASTOS PERMANENTES DE 5 O MAS AÑOS-SIN VARIEDAD	S	0,47
1700000006879452	21-007-007-00268-00001	62000	PASTOS PERMANENTES DE 5 O MAS AÑOS-SIN VARIEDAD	S	1,95
1700000006879453	21-007-007-00268-00004	62000	PASTOS PERMANENTES DE 5 O MAS AÑOS-SIN VARIEDAD	S	0,15
1700000006879454	21-007-007-00260-00003	62000	PASTOS PERMANENTES DE 5 O MAS AÑOS-SIN VARIEDAD	S	7,89
1700000006879455	21-007-007-00234-00001	62000	PASTOS PERMANENTES DE 5 O MAS AÑOS-SIN VARIEDAD	S	0,00
1700000006879456	21-007-007-00260-00003	62000	PASTOS PERMANENTES DE 5 O MAS AÑOS-SIN VARIEDAD	S	0,68
1700000006879457	21-007-007-00234-00001	62000	PASTOS PERMANENTES DE 5 O MAS AÑOS-SIN VARIEDAD	S	0,07
1700000006879458	21-007-007-00259-00002	62000	PASTOS PERMANENTES DE 5 O MAS AÑOS-SIN VARIEDAD	S	0,39
1700000006879459	21-007-007-00259-00003	62000	PASTOS PERMANENTES DE 5 O MAS AÑOS-SIN VARIEDAD	S	0,30
1700000006879460	21-007-007-00259-00003	62000	PASTOS PERMANENTES DE 5 O MAS AÑOS-SIN VARIEDAD	S	0,08
1700000006879461	21-007-007-00265-00001	62000	PASTOS PERMANENTES DE 5 O MAS AÑOS-SIN VARIEDAD	S	6,33
1700000006879463	21-007-007-00266-00004	62000	PASTOS PERMANENTES DE 5 O MAS AÑOS-SIN VARIEDAD	S	0,15
1700000006879464	21-007-007-00266-00001	62000	PASTOS PERMANENTES DE 5 O MAS AÑOS-SIN VARIEDAD	S	18,83
1700000006879466	21-007-007-00067-00002	62000	PASTOS PERMANENTES DE 5 O MAS AÑOS-SIN VARIEDAD	S	0,00
1700000006879467	21-007-007-00223-00011	62000	PASTOS PERMANENTES DE 5 O MAS AÑOS-SIN VARIEDAD	S	3,63
1700000006879468	21-007-007-00223-00017	62000	PASTOS PERMANENTES DE 5 O MAS AÑOS-SIN VARIEDAD	S	0,48
1700000006879469	21-007-007-00267-00003	62000	PASTOS PERMANENTES DE 5 O MAS AÑOS-SIN VARIEDAD	S	0,21
1700000006879470	21-007-007-00067-00002	62000	PASTOS PERMANENTES DE 5 O MAS AÑOS-SIN VARIEDAD	S	0,00
1700000006879471	21-007-007-00223-00011	62000	PASTOS PERMANENTES DE 5 O MAS AÑOS-SIN VARIEDAD	S	1,83
1700000006879472	21-007-007-00223-00017	62000	PASTOS PERMANENTES DE 5 O MAS AÑOS-SIN VARIEDAD	S	0,51
1700000006879473	21-007-007-00067-00002	62000	PASTOS PERMANENTES DE 5 O MAS AÑOS-SIN VARIEDAD	S	0,01
1700000006879474	21-007-007-00223-00017	62000	PASTOS PERMANENTES DE 5 O MAS AÑOS-SIN VARIEDAD	S	0,01
1700000006879475	21-007-007-00267-00003	62000	PASTOS PERMANENTES DE 5 O MAS AÑOS-SIN VARIEDAD	S	0,49
1700000006879476	21-007-007-00267-00003	62000	PASTOS PERMANENTES DE 5 O MAS AÑOS-SIN VARIEDAD	S	0,03

(1) Superficie declarada admisible ajustada con la superficie comprometida.
(2) Factor de penalización valorando el alcance para el tipo de compromiso.

Puede verificar la integridad de una copia de este documento mediante la lectura del código QR adjunto o mediante el acceso a la dirección <https://ws050.juntadeandalucia.es/verificarFirma> indicando el código de VERIFICACIÓN

FIRMADO POR

RAQUEL MARIA ESPIN CRESPO

18/12/2024

VERIFICACIÓN

Pk2jmBDMDBSWPSC42MTUWFP24ALUB4

PÁG. 1539/2078



**Datos considerados para el Cálculo de la Carga Ganadera mínima y máxima del expediente****Recintos Determinados para el Cálculo de Garga Ganadera Mínima**

REF.	REFERENCIA SIGPAC	CULTIVO	DESCRIPCIÓN CULTIVO	SUP.	
				S/R	RESUELTA (ha)
1700000006879477	21-007-007-00221-00005	62000	PASTOS PERMANENTES DE 5 O MAS AÑOS-SIN VARIEDAD	S	0,04
1700000006879478	21-007-007-00267-00003	62000	PASTOS PERMANENTES DE 5 O MAS AÑOS-SIN VARIEDAD	S	0,06
1700000006879480	21-007-007-00222-00002	62000	PASTOS PERMANENTES DE 5 O MAS AÑOS-SIN VARIEDAD	R	0,54

Recintos Determinados para el Cálculo de Garga Ganadera Máxima

REF.	REFERENCIA SIGPAC	CULTIVO	DESCRIPCIÓN CULTIVO	SUP.	
				S/R	RESUELTA (ha)
-1041693	21-007-007-00268-00007	62000	PASTOS PERMANENTES DE 5 O MAS AÑOS-SIN VARIEDAD	S	0,05
-1041692	21-007-007-00233-00006	62000	PASTOS PERMANENTES DE 5 O MAS AÑOS-SIN VARIEDAD	S	0,07
1700000006879423	21-007-007-00221-00005	62000	PASTOS PERMANENTES DE 5 O MAS AÑOS-SIN VARIEDAD	S	0,50
1700000006879424	21-007-007-00268-00005	62000	PASTOS PERMANENTES DE 5 O MAS AÑOS-SIN VARIEDAD	S	0,05
1700000006879425	21-007-007-00221-00005	62000	PASTOS PERMANENTES DE 5 O MAS AÑOS-SIN VARIEDAD	S	2,84
1700000006879426	21-007-007-00221-00005	62000	PASTOS PERMANENTES DE 5 O MAS AÑOS-SIN VARIEDAD	S	29,57
1700000006879427	21-007-007-00221-00005	62000	PASTOS PERMANENTES DE 5 O MAS AÑOS-SIN VARIEDAD	S	9,05
1700000006879428	21-007-007-00221-00005	62000	PASTOS PERMANENTES DE 5 O MAS AÑOS-SIN VARIEDAD	S	13,31
1700000006879429	21-007-007-00222-00003	62000	PASTOS PERMANENTES DE 5 O MAS AÑOS-SIN VARIEDAD	S	62,46
1700000006879430	21-007-007-00222-00003	62000	PASTOS PERMANENTES DE 5 O MAS AÑOS-SIN VARIEDAD	S	6,70
1700000006879431	21-007-007-00223-00011	62000	PASTOS PERMANENTES DE 5 O MAS AÑOS-SIN VARIEDAD	S	7,95
1700000006879432	21-007-007-00223-00011	62000	PASTOS PERMANENTES DE 5 O MAS AÑOS-SIN VARIEDAD	S	3,33
1700000006879433	21-007-007-00223-00017	62000	PASTOS PERMANENTES DE 5 O MAS AÑOS-SIN VARIEDAD	S	1,09
1700000006879434	21-007-007-00259-00002	62000	PASTOS PERMANENTES DE 5 O MAS AÑOS-SIN VARIEDAD	S	0,51
1700000006879435	21-007-007-00259-00002	62000	PASTOS PERMANENTES DE 5 O MAS AÑOS-SIN VARIEDAD	S	0,30
1700000006879436	21-007-007-00259-00002	62000	PASTOS PERMANENTES DE 5 O MAS AÑOS-SIN VARIEDAD	S	7,01
1700000006879437	21-007-007-00222-00006	62000	PASTOS PERMANENTES DE 5 O MAS AÑOS-SIN VARIEDAD	S	0,13
1700000006879443	21-007-007-00222-00003	62000	PASTOS PERMANENTES DE 5 O MAS AÑOS-SIN VARIEDAD	S	0,23
1700000006879444	21-007-007-00222-00003	62000	PASTOS PERMANENTES DE 5 O MAS AÑOS-SIN VARIEDAD	S	1,46
1700000006879445	21-007-007-00223-00017	62000	PASTOS PERMANENTES DE 5 O MAS AÑOS-SIN VARIEDAD	S	1,70
1700000006879446	21-007-007-00223-00011	62000	PASTOS PERMANENTES DE 5 O MAS AÑOS-SIN VARIEDAD	S	0,50
1700000006879447	21-007-007-00223-00020	62000	PASTOS PERMANENTES DE 5 O MAS AÑOS-SIN VARIEDAD	S	2,66
1700000006879448	21-007-007-00223-00020	62000	PASTOS PERMANENTES DE 5 O MAS AÑOS-SIN VARIEDAD	S	0,80
1700000006879449	21-007-007-00268-00001	62000	PASTOS PERMANENTES DE 5 O MAS AÑOS-SIN VARIEDAD	S	3,52
1700000006879450	21-007-007-00268-00004	62000	PASTOS PERMANENTES DE 5 O MAS AÑOS-SIN VARIEDAD	S	0,22
1700000006879451	21-007-007-00267-00004	62000	PASTOS PERMANENTES DE 5 O MAS AÑOS-SIN VARIEDAD	S	0,47
1700000006879452	21-007-007-00268-00001	62000	PASTOS PERMANENTES DE 5 O MAS AÑOS-SIN VARIEDAD	S	4,38
1700000006879453	21-007-007-00268-00004	62000	PASTOS PERMANENTES DE 5 O MAS AÑOS-SIN VARIEDAD	S	0,49
1700000006879454	21-007-007-00260-00003	62000	PASTOS PERMANENTES DE 5 O MAS AÑOS-SIN VARIEDAD	S	7,89
1700000006879455	21-007-007-00234-00001	62000	PASTOS PERMANENTES DE 5 O MAS AÑOS-SIN VARIEDAD	S	0,07
1700000006879456	21-007-007-00260-00003	62000	PASTOS PERMANENTES DE 5 O MAS AÑOS-SIN VARIEDAD	S	0,68

(1) Superficie declarada admisible ajustada con la superficie comprometida.
(2) Factor de penalización valorando el alcance para el tipo de compromiso.

Puede verificar la integridad de una copia de este documento mediante la lectura del código QR adjunto o mediante el acceso a la dirección <https://ws050.juntadeandalucia.es/verificarFirma> indicando el código de VERIFICACIÓN

FIRMADO POR

RAQUEL MARIA ESPIN CRESPO

18/12/2024

VERIFICACIÓN

Pk2jmBDMDBSWPSC42MTUWFP24ALUB4

PÁG. 1540/2078



**Datos considerados para el Cálculo de la Carga Ganadera mínima y máxima del expediente****Recintos Determinados para el Cálculo de Garga Ganadera Máxima**

REF.	REFERENCIA SIGPAC	CULTIVO	DESCRIPCIÓN CULTIVO	SUP.	
				S/R	RESUELTA (ha)
170000006879457	21-007-007-00234-00001	62000	PASTOS PERMANENTES DE 5 O MAS AÑOS-SIN VARIEDAD	S	1,09
170000006879458	21-007-007-00259-00002	62000	PASTOS PERMANENTES DE 5 O MAS AÑOS-SIN VARIEDAD	S	26,15
170000006879459	21-007-007-00259-00003	62000	PASTOS PERMANENTES DE 5 O MAS AÑOS-SIN VARIEDAD	S	0,38
170000006879460	21-007-007-00259-00003	62000	PASTOS PERMANENTES DE 5 O MAS AÑOS-SIN VARIEDAD	S	0,10
170000006879461	21-007-007-00265-00001	62000	PASTOS PERMANENTES DE 5 O MAS AÑOS-SIN VARIEDAD	S	6,33
170000006879462	21-007-007-00276-00007	62000	PASTOS PERMANENTES DE 5 O MAS AÑOS-SIN VARIEDAD	S	0,00
170000006879463	21-007-007-00266-00004	62000	PASTOS PERMANENTES DE 5 O MAS AÑOS-SIN VARIEDAD	S	0,15
170000006879464	21-007-007-00266-00001	62000	PASTOS PERMANENTES DE 5 O MAS AÑOS-SIN VARIEDAD	S	18,83
170000006879465	21-007-007-00266-00005	62000	PASTOS PERMANENTES DE 5 O MAS AÑOS-SIN VARIEDAD	S	0,00
170000006879466	21-007-007-00067-00002	62000	PASTOS PERMANENTES DE 5 O MAS AÑOS-SIN VARIEDAD	S	0,01
170000006879467	21-007-007-00223-00011	62000	PASTOS PERMANENTES DE 5 O MAS AÑOS-SIN VARIEDAD	S	17,15
170000006879468	21-007-007-00223-00017	62000	PASTOS PERMANENTES DE 5 O MAS AÑOS-SIN VARIEDAD	S	14,43
170000006879469	21-007-007-00267-00003	62000	PASTOS PERMANENTES DE 5 O MAS AÑOS-SIN VARIEDAD	S	0,67
170000006879470	21-007-007-00067-00002	62000	PASTOS PERMANENTES DE 5 O MAS AÑOS-SIN VARIEDAD	S	1,37
170000006879471	21-007-007-00223-00011	62000	PASTOS PERMANENTES DE 5 O MAS AÑOS-SIN VARIEDAD	S	8,62
170000006879472	21-007-007-00223-00017	62000	PASTOS PERMANENTES DE 5 O MAS AÑOS-SIN VARIEDAD	S	15,27
170000006879473	21-007-007-00067-00002	62000	PASTOS PERMANENTES DE 5 O MAS AÑOS-SIN VARIEDAD	S	18,61
170000006879474	21-007-007-00223-00017	62000	PASTOS PERMANENTES DE 5 O MAS AÑOS-SIN VARIEDAD	S	0,33
170000006879475	21-007-007-00267-00003	62000	PASTOS PERMANENTES DE 5 O MAS AÑOS-SIN VARIEDAD	S	1,57
170000006879476	21-007-007-00267-00003	62000	PASTOS PERMANENTES DE 5 O MAS AÑOS-SIN VARIEDAD	S	0,08
170000006879477	21-007-007-00221-00005	62000	PASTOS PERMANENTES DE 5 O MAS AÑOS-SIN VARIEDAD	S	5,30
170000006879478	21-007-007-00267-00003	62000	PASTOS PERMANENTES DE 5 O MAS AÑOS-SIN VARIEDAD	S	0,20
170000006879479	21-007-007-00045-00003	62000	PASTOS PERMANENTES DE 5 O MAS AÑOS-SIN VARIEDAD	S	0,00
170000006879480	21-007-007-00222-00002	62000	PASTOS PERMANENTES DE 5 O MAS AÑOS-SIN VARIEDAD	R	0,54

Incidencias de carga ganadera**INCIDENCIA DESCRIPCIÓN**

100407 Explotación solicitada no forma parte de ningún organismo de control autorizado para la producción ecológica en Andalucía o fecha de inscripción posterior al plazo establecido (Anexo I. Criterios de Subvencionabilidad. Orden 28 de marzo de 2023).
Explotación:ES210070000548 Especie:PORCINO

(1) Superficie declarada admisible ajustada con la superficie comprometida.
(2) Factor de penalización valorando el alcance para el tipo de compromiso.

Puede verificar la integridad de una copia de este documento mediante la lectura del código QR adjunto o mediante el acceso a la dirección <https://ws050.juntadeandalucia.es/verificarFirma> indicando el código de VERIFICACIÓN

FIRMADO POR

RAQUEL MARIA ESPIN CRESPO

18/12/2024

VERIFICACIÓN

Pk2jmBDMDBSWPSC42MTUWFP24ALUB4

PÁG. 1541/2078



**APELLIDOS Y NOMBRE / RAZÓN SOCIAL**

PEREZ RODRIGUEZ ALFONSA

NIF
***3904*EXPEDIENTE
1204629**ANUALIDAD DE PAGO**

1ª

IMPORTES POR ANUALIDAD

	2023	2024	2025	2026	2027
IMPORTE MÁXIMO SUBVENCIONABLE	6.161,25 €	6.161,25 €	6.161,25 €	6.161,25 €	6.161,25 €
IMPORTE MEDIO DE TRANSFERENCIA (€/ha)	82,15 €	82,15 €	82,15 €	82,15 €	82,15 €

RESUMEN DE UNIDADES

Cód	GRUPO DE PAGO	Sup. Dec. Admisible (ha)	Sup. Comprometida (ha)	Sup. ajustada compromiso (1) (ha)	% sobredec.	Sup. Resuelta (ha)	Importe Declarado	Importe Topado	Importe Resuelto	Importe tras sobredec.
428	PASTOS ASOCIADOS A GANADERÍA ECOLÓGICA	80,16		75,00	0,00	75,00	6.161,25	6.161,25	6.161,25	6.161,25
TOTAL		80,16	75,00	75,00		75,00	6.161,25	6.161,25	6.161,25	6.161,25

APLICACIÓN DE REDUCCIONES Y PENALIZACIONES

GRUPO DE PAGO	Importe Calculado	Importe prereduc.	Criterios de subvencionabilidad y compromisos	Presentación tardía	Omisión declaración	Condicionidad	IMPORTE (Euros) RESUELTO
PASTOS ASOCIADOS A GANADERÍA	6.161,25	6.161,25	0,00	0,00	0,00	0,00	6.161,25
TOTAL	6.161,25	6.161,25					6.161,25

RESUMEN DE PAGOS**IMPORTE (Euros)**

PASTOS ASOCIADOS A GANADERÍA ECOLÓGICA - Pago realizado	RESUELTO	FEADER	MAPA	CAPADR
	6.161,25 €	5.237,06 €	604,42 €	319,77 €

RECINTOS RESUELTOS

REE	REFERENCIA SIGPAC	CULTIVO	DESCRIPCIÓN CULTIVO	S/R G.PAGO	PEND. MEDIA (%)	SUP. DEC. ADMISIBLE (ha)	SUP. COMPROM. (ha)	SUP. AJUSTADA COMPROM. (1) (ha)	SUP. CONV. SIGPAC (ha)	SUP. CERTIF. (ha)	SUP. CAMPO (ha)	SUP. CAMPO DETER. CULT. (ha)	SUP. DEC. REDUCIDA (ha)	SUP. RESUELTA (ha)
4527761	21-040-900-99000-990	62000	PASTOS PERMANENTES DE 5 O MAS AÑOS-SIN VARIEDAD	S 428	0,60	80,16	80,16	80,16		80,16			80,16	80,16

INCIDENCIAS**INCIDENCIA DESCRIPCIÓN**

100420 Expediente que declara recintos pertenecientes al grupo de pago de Pastos que no tiene explotaciones ganaderas válidas para la Operación.

(1) Superficie declarada admisible ajustada con la superficie comprometida.
(2) Factor de penalización valorando el alcance para el tipo de compromiso.Puede verificar la integridad de una copia de este documento mediante la lectura del código QR adjunto o mediante el acceso a la dirección <https://ws050.juntadeandalucia.es/verificarFirma> indicando el código de VERIFICACIÓN

FIRMADO POR

RAQUEL MARIA ESPIN CRESPO

18/12/2024

VERIFICACIÓN

Pk2jmBDMDBSWPSC42MTUWFP24ALUB4

PÁG. 1542/2078



**Datos considerados para el Cálculo de la Carga Ganadera mínima y máxima del expediente**

Explotación	Especie	Inscrito en Sipea y Admisible	Ugm Calculada para CG Mínima	Ugm Calculada para CG Máxima
ES210400000124	OVINA	SI	41,10	41,10
			41,10	41,10

Superficie determinada para Cálculo Carga Ganadera Mínima: 80,16 ha

Superficie determinada para Cálculo Carga Ganadera Máxima: 80,16 ha

Carga Ganadera Mínima Expediente: 0,51 ugm/ha

Carga Ganadera Máxima Expediente: 0,51 ugm/ha

Recintos Determinados para el Cálculo de Garga Ganadera Mínima

REF.	REFERENCIA SIGPAC	CULTIVO	DESCRIPCIÓN CULTIVO	S/R	SUP. RESUELTA (ha)
4527761	21-040-900-99000-99001	62000	PASTOS PERMANENTES DE 5 O MAS AÑOS-SIN VARIEDAD	S	80,16

Recintos Determinados para el Cálculo de Garga Ganadera Máxima

REF.	REFERENCIA SIGPAC	CULTIVO	DESCRIPCIÓN CULTIVO	S/R	SUP. RESUELTA (ha)
4527761	21-040-900-99000-99001	62000	PASTOS PERMANENTES DE 5 O MAS AÑOS-SIN VARIEDAD	S	80,16

(1) Superficie declarada admisible ajustada con la superficie comprometida.
(2) Factor de penalización valorando el alcance para el tipo de compromiso.Puede verificar la integridad de una copia de este documento mediante la lectura del código QR adjunto o mediante el acceso a la dirección <https://ws050.juntadeandalucia.es/verificarFirma> indicando el código de VERIFICACIÓN

FIRMADO POR	RAQUEL MARIA ESPIN CRESPO	18/12/2024	
VERIFICACIÓN	Pk2jmBDMDBSWPSC42MTUWFP24ALUB4	PÁG. 1543/2078	

**APELLIDOS Y NOMBRE / RAZÓN SOCIAL**

PEREZ RODRIGUEZ FRANCISCA

NIF

***0074*

EXPEDIENTE

1203937

ANUALIDAD DE PAGO

1ª

IMPORTES POR ANUALIDAD

	2023	2024	2025	2026	2027
IMPORTE MÁXIMO SUBVENCIONABLE	2.188,48 €	2.188,48 €	2.188,48 €	2.188,48 €	2.188,48 €
IMPORTE MEDIO DE TRANSFERENCIA (€/ha)	82,15 €	82,15 €	82,15 €	82,15 €	82,15 €

RESUMEN DE UNIDADES

Cód	GRUPO DE PAGO	Sup. Dec. Admisible (ha)	Sup. Comprometida (ha)	Sup. ajustada compromiso (1) (ha)	% sobredec.	Sup. Resuelta (ha)	Importe Declarado	Importe Topado	Importe Resuelto	Importe tras sobredec.
428	PASTOS ASOCIADOS A GANADERÍA ECOLÓGICA	26,64		26,64	0,00	26,64	2.188,48	2.188,48	2.188,48	2.188,48
TOTAL		26,64	26,64	26,64		26,64	2.188,48	2.188,48	2.188,48	2.188,48

APLICACIÓN DE REDUCCIONES Y PENALIZACIONES

GRUPO DE PAGO	Importe Calculado	Importe prereduc.	Criterios de subvencionabilidad y compromisos	Presentación tardía	Omisión declaración	Condicionidad	IMPORTE (Euros) RESUELTO
PASTOS ASOCIADOS A GANADERÍA	2.188,48	2.188,48	0,00	0,00	0,00	0,00	2.188,48
TOTAL	2.188,48	2.188,48					2.188,48

RESUMEN DE PAGOS**IMPORTE (Euros)**

	RESUELTO	FEADER	MAPA	CAPADR
PASTOS ASOCIADOS A GANADERÍA ECOLÓGICA - Pago realizado	2.188,48 €	1.860,21 €	214,69 €	113,58 €

RECINTOS RESUELTOS

REE	REFERENCIA SIGPAC	CULTIVO	DESCRIPCIÓN CULTIVO	S/R G.PAGO	PEND. MEDIA (%)	SUP. DEC. ADMISIBLE (ha)	SUP. COMPROM. (ha)	SUP. AJUSTADA COMPROM. (1) (ha)	SUP. CONV. SIGPAC (ha)	SUP. CERTIF. (ha)	SUP. CAMPO (ha)	SUP. CAMPO DETER. CULT. DECLARADO (ha)	SUP. DEC. REDUCIDA (ha)	SUP. RESUELTA (ha)
4527107	21-005-900-99000-990	62000	PASTOS PERMANENTES DE 5 O MAS AÑOS-SIN VARIEDAD	S 428	1,44	6,56	6,56	6,56		6,56			6,56	6,56
4527108	21-005-900-99000-990	62000	PASTOS PERMANENTES DE 5 O MAS AÑOS-SIN VARIEDAD	S 428	1,57	20,08	20,08	20,08		20,08			20,08	20,08

INCIDENCIAS**INCIDENCIA DESCRIPCIÓN**

- 100402 Recinto solicitado no forma parte de ningún organismo de control autorizado para la producción ecológica en Andalucía o fecha de inscripción posterior al plazo establecido (Anexo I. Criterios de Subvencionabilidad. Orden 28 de marzo de 2023).
Ref:4527125 Recinto:21-005-900-99000-99002 Cultivo:62000 PASTOS PERMANENTES DE 5 O MAS AÑOS-SIN VARIEDAD Secano
- 100424 Solicita recinto que no está comprometido para la operación.
Ref:4527125 Recinto:21-005-900-99000-99002 Cultivo:62000 PASTOS PERMANENTES DE 5 O MAS AÑOS-SIN VARIEDAD Secano

(1) Superficie declarada admisible ajustada con la superficie comprometida.
(2) Factor de penalización valorando el alcance para el tipo de compromiso.

Puede verificar la integridad de una copia de este documento mediante la lectura del código QR adjunto o mediante el acceso a la dirección <https://ws050.juntadeandalucia.es/verificarFirma> indicando el código de VERIFICACIÓN

FIRMADO POR

RAQUEL MARIA ESPIN CRESPO

18/12/2024

VERIFICACIÓN

Pk2jmBDMDBSWPSC42MTUWFP24ALUB4

PÁG. 1544/2078



**Datos considerados para el Cálculo de la Carga Ganadera mínima y máxima del expediente**

Explotación	Especie	Inscrito en Sipea y Admisible	Ugm Calculada para CG Mínima	Ugm Calculada para CG Máxima
ES210050000510	BOVINA	SI	5,76	5,76
ES210050000511	BOVINA	SI	2,13	2,13
ES210050000512	BOVINA	SI	7,42	7,42
ES210400000515	BOVINA	SI	0,01	0,01
			15,32	15,32

Superficie determinada para Cálculo Carga Ganadera Mínima: 26,64 ha

Superficie determinada para Cálculo Carga Ganadera Máxima: 37,76 ha

Carga Ganadera Mínima Expediente: 0,58 ugm/ha

Carga Ganadera Máxima Expediente: 0,41 ugm/ha

Recintos Determinados para el Cálculo de Garga Ganadera Mínima

REF.	REFERENCIA SIGPAC	CULTIVO	DESCRIPCIÓN CULTIVO	S/R	SUP. RESUELTA (ha)
4527107	21-005-900-99000-99003	62000	PASTOS PERMANENTES DE 5 O MAS AÑOS-SIN VARIEDAD	S	6,56
4527108	21-005-900-99000-99004	62000	PASTOS PERMANENTES DE 5 O MAS AÑOS-SIN VARIEDAD	S	20,08

Recintos Determinados para el Cálculo de Garga Ganadera Máxima

REF.	REFERENCIA SIGPAC	CULTIVO	DESCRIPCIÓN CULTIVO	S/R	SUP. RESUELTA (ha)
4527107	21-005-900-99000-99003	62000	PASTOS PERMANENTES DE 5 O MAS AÑOS-SIN VARIEDAD	S	6,56
4527108	21-005-900-99000-99004	62000	PASTOS PERMANENTES DE 5 O MAS AÑOS-SIN VARIEDAD	S	20,08
4527125	21-005-900-99000-99002	62000	PASTOS PERMANENTES DE 5 O MAS AÑOS-SIN VARIEDAD	S	11,12

(1) Superficie declarada admisible ajustada con la superficie comprometida.
(2) Factor de penalización valorando el alcance para el tipo de compromiso.Puede verificar la integridad de una copia de este documento mediante la lectura del código QR adjunto o mediante el acceso a la dirección <https://ws050.juntadeandalucia.es/verificarFirma> indicando el código de VERIFICACIÓN

FIRMADO POR

RAQUEL MARIA ESPIN CRESPO

18/12/2024

VERIFICACIÓN

Pk2jmBDMDBSWPSC42MTUWFP24ALUB4

PÁG. 1545/2078



**APELLIDOS Y NOMBRE / RAZÓN SOCIAL**

PEREZ ROMERO JOSE MANUEL

NIF

***6913*

EXPEDIENTE

1273827

ANUALIDAD DE PAGO

1ª

IMPORTES POR ANUALIDAD

	2023	2024	2025	2026	2027
IMPORTE MÁXIMO SUBVENCIONABLE	6.161,25 €	6.161,25 €	6.161,25 €	6.161,25 €	6.161,25 €
IMPORTE MEDIO DE TRANSFERENCIA (€/ha)	82,15 €	82,15 €	82,15 €	82,15 €	82,15 €

RESUMEN DE UNIDADES

Cód	GRUPO DE PAGO	Sup. Dec. Admisible (ha)	Sup. Comprometida (ha)	Sup. ajustada compromiso (1) (ha)	% sobredec.	Sup. Resuelta (ha)	Importe Declarado	Importe Topado	Importe Resuelto	Importe tras sobredec.
428	PASTOS ASOCIADOS A GANADERÍA ECOLÓGICA	97,98		75,00	0,00	75,00	6.161,25	6.161,25	6.161,25	6.161,25
TOTAL		97,98	75,00	75,00		75,00	6.161,25	6.161,25	6.161,25	6.161,25

APLICACIÓN DE REDUCCIONES Y PENALIZACIONES

GRUPO DE PAGO	Importe Calculado	Importe prereduc.	Criterios de subvencionabilidad y compromisos	Presentación tardía	Omisión declaración	Condicionidad	IMPORTE (Euros) RESUELTO
PASTOS ASOCIADOS A GANADERÍA	6.161,25	6.161,25	0,00	0,00	0,00	0,00	6.161,25
TOTAL	6.161,25	6.161,25					6.161,25

RESUMEN DE PAGOS**IMPORTE (Euros)**

	RESUELTO	FEADER	MAPA	CAPADR
PASTOS ASOCIADOS A GANADERÍA ECOLÓGICA - Pago realizado	6.161,25 €	5.237,06 €	604,42 €	319,77 €

RECINTOS RESUELTOS

REE.	REFERENCIA SIGPAC	CULTIVO	DESCRIPCIÓN CULTIVO	S/R	G.PAGO	PEND. MEDIA (%)	SUP. DEC. ADMISIBLE (ha)	SUP. COMPROM. (ha)	SUP. AJUSTADA COMPROM. (1) (ha)	SUP. CONV. SIGPAC (ha)	SUP. CERTIF. (ha)	SUP. CAMPO (ha)	SUP. CAMPO DETER. CULT. DECLARADO (ha)	SUP. DEC. REDUCIDA (ha)	SUP. RESUELTA (ha)
6922906	21-005-900-99000-990	62000	PASTOS PERMANENTES DE 5 O MAS AÑOS-SIN VARIEDAD	S	428	3,13	97,98	97,98	97,98		98,17			97,98	97,98

INCIDENCIAS**INCIDENCIA DESCRIPCIÓN**

100421 Recinto declarado por error para una operación de la 6503, que se ha corregido de oficio marcando la operación correcta, de acuerdo con la fecha de inscripción del recinto en la producción ecológica.
Ref:6922906 Recinto:21-005-900-99000-99005 Cultivo:62000 PASTOS PERMANENTES DE 5 O MAS AÑOS-SIN VARIEDAD Secano

(1) Superficie declarada admisible ajustada con la superficie comprometida.
(2) Factor de penalización valorando el alcance para el tipo de compromiso.

Puede verificar la integridad de una copia de este documento mediante la lectura del código QR adjunto o mediante el acceso a la dirección <https://ws050.juntadeandalucia.es/verificarFirma> indicando el código de VERIFICACIÓN

FIRMADO POR

RAQUEL MARIA ESPIN CRESPO

18/12/2024

VERIFICACIÓN

Pk2jmBDMDBSWPSC42MTUWFP24ALUB4

PÁG. 1546/2078



**Datos considerados para el Cálculo de la Carga Ganadera mínima y máxima del expediente**

Explotación	Especie	Inscrito en Sipea y Admisible	Ugm Calculada para CG Mínima	Ugm Calculada para CG Máxima
ES210050000513	BOVINA	SI	30,56	30,56
			<u>30,56</u>	<u>30,56</u>

Superficie determinada para Cálculo Carga Ganadera Mínima: 97,98 ha

Superficie determinada para Cálculo Carga Ganadera Máxima: 97,98 ha

Carga Ganadera Mínima Expediente: 0,31 ugm/ha

Carga Ganadera Máxima Expediente: 0,31 ugm/ha

Recintos Determinados para el Cálculo de Garga Ganadera Mínima

REF.	REFERENCIA SIGPAC	CULTIVO	DESCRIPCIÓN CULTIVO	S/R	SUP. RESUELTA (ha)
6922906	21-005-900-99000-99005	62000	PASTOS PERMANENTES DE 5 O MAS AÑOS-SIN VARIEDAD	S	97,98

Recintos Determinados para el Cálculo de Garga Ganadera Máxima

REF.	REFERENCIA SIGPAC	CULTIVO	DESCRIPCIÓN CULTIVO	S/R	SUP. RESUELTA (ha)
6922906	21-005-900-99000-99005	62000	PASTOS PERMANENTES DE 5 O MAS AÑOS-SIN VARIEDAD	S	97,98

(1) Superficie declarada admisible ajustada con la superficie comprometida.
(2) Factor de penalización valorando el alcance para el tipo de compromiso.

Puede verificar la integridad de una copia de este documento mediante la lectura del código QR adjunto o mediante el acceso a la dirección <https://ws050.juntadeandalucia.es/verificarFirma> indicando el código de VERIFICACIÓN

FIRMADO POR

RAQUEL MARIA ESPIN CRESPO

18/12/2024

VERIFICACIÓN

Pk2jmBDMDBSWPSC42MTUWFP24ALUB4

PÁG. 1547/2078



**APELLIDOS Y NOMBRE / RAZÓN SOCIAL**

PEREZ RUBIO JOSE JUAN

NIF
***0609*EXPEDIENTE
1155444**ANUALIDAD DE PAGO**

1ª

IMPORTES POR ANUALIDAD

	2023	2024	2025	2026	2027
IMPORTE MÁXIMO SUBVENCIONABLE	6.560,37 €	6.560,37 €	6.560,37 €	6.560,37 €	6.560,37 €
IMPORTE MEDIO DE TRANSFERENCIA (€/ha)	85,63 €	85,63 €	85,63 €	85,63 €	85,63 €

RESUMEN DE UNIDADES

Cód	GRUPO DE PAGO	Sup. Dec. Admisible (ha)	Sup. Comprometida (ha)	Sup. ajustada compromiso (1) (ha)	% sobredec.	Sup. Resuelta (ha)	Importe Declarado	Importe Topado	Importe Resuelto	Importe tras sobredec.
428	PASTOS ASOCIADOS A GANADERÍA ECOLÓGICA	118,84		75,00	0,00	75,00	6.161,25	6.161,25	6.161,25	6.161,25
429	OLIVAR	1,61		1,61	0,00	1,61	399,12	399,12	399,12	399,12
TOTAL		120,45	76,61	76,61		76,61	6.560,37	6.560,37	6.560,37	6.560,37

APLICACIÓN DE REDUCCIONES Y PENALIZACIONES

GRUPO DE PAGO	Importe Calculado	Importe prereduc.	Criterios de subvencionabilidad y compromisos	Presentación tardía	Omisión declaración	Condicionabilidad	IMPORTE (Euros) RESUELTO
OLIVAR	399,12	399,12	0,00	0,00	0,00	0,00	399,12
PASTOS ASOCIADOS A GANADERÍA	6.161,25	6.161,25	0,00	0,00	0,00	0,00	6.161,25
TOTAL	6.560,37	6.560,37					6.560,37

RESUMEN DE PAGOS

	IMPORTE (Euros)			
	RESUELTO	FEADER	MAPA	CAPADR
OLIVAR - Pago realizado	399,12 €	339,25 €	39,15 €	20,72 €
PASTOS ASOCIADOS A GANADERÍA ECOLÓGICA - Pago realizado	6.161,25 €	5.237,06 €	604,42 €	319,77 €
TOTAL	6.560,37 €	5.576,31 €	643,57 €	340,49 €

(1) Superficie declarada admisible ajustada con la superficie comprometida.
(2) Factor de penalización valorando el alcance para el tipo de compromiso.

Puede verificar la integridad de una copia de este documento mediante la lectura del código QR adjunto o mediante el acceso a la dirección <https://ws050.juntadeandalucia.es/verificarFirma> indicando el código de VERIFICACIÓN

FIRMADO POR

RAQUEL MARIA ESPIN CRESPO

18/12/2024

VERIFICACIÓN

Pk2jmBDMDBSWPSC42MTUWFP24ALUB4

PÁG. 1548/2078



**RECINTOS RESUELTOS**

REF.	REFERENCIA SIGPAC	CULTIVO	DESCRIPCIÓN CULTIVO	S/R	G.PAGO	PEND. MEDIA (%)	SUP. ADMISIBLE (ha)	SUP. COMPROM. (ha)	SUP. AJUSTADA (ha)	SUP. CONV. SIGPAC (ha)	SUP. CERTIF. (ha)	SUP. CAMPO (ha)	SUP. CAMPO DEDECLARADO (ha)	SUP. DEC. REDUCIDA (ha)	SUP. RESUELTA (ha)
-1086823	21-024-001-00005-055	62000	PASTOS PERMANENTES DE 5 O MAS AÑOS-SIN VARIEDAD	S	428	21,60	0,40	0,40	0,40		0,62			0,40	0,40
-1086820	21-007-010-00097-005	62000	PASTOS PERMANENTES DE 5 O MAS AÑOS-SIN VARIEDAD	S	428	21,70	0,02	0,02	0,02		0,05			0,02	0,02
4152739	21-007-010-00100-002	62000	PASTOS PERMANENTES DE 5 O MAS AÑOS-SIN VARIEDAD	S	428	13,60	1,43	1,43	1,43		1,43			1,43	1,43
4152746	21-007-010-00097-001	62000	PASTOS PERMANENTES DE 5 O MAS AÑOS-SIN VARIEDAD	S	428	40,60	0,06	0,06	0,06		0,13			0,06	0,06
4152747	21-007-010-00097-002	62000	PASTOS PERMANENTES DE 5 O MAS AÑOS-SIN VARIEDAD	S	428	19,50	0,88	0,88	0,88		0,88			0,88	0,88
1700000005329441	21-007-005-00064-003	62000	PASTOS PERMANENTES DE 5 O MAS AÑOS-SIN VARIEDAD	S	428	8,10	0,29	0,29	0,29		0,29			0,29	0,29
1700000005329449	21-024-001-00005-029	62000	PASTOS PERMANENTES DE 5 O MAS AÑOS-SIN VARIEDAD	S	428	19,10	16,08	16,08	16,08		16,08			16,08	16,08
1700000005329450	21-024-001-00005-001	62000	PASTOS PERMANENTES DE 5 O MAS AÑOS-SIN VARIEDAD	S	428	30,70	0,72	0,72	0,72		1,11			0,72	0,72
1700000005329452	21-024-001-00005-040	62000	PASTOS PERMANENTES DE 5 O MAS AÑOS-SIN VARIEDAD	S	428	27,60	22,45	22,45	22,45		29,93			22,45	22,45
1700000005329453	21-007-005-00064-004	62000	PASTOS PERMANENTES DE 5 O MAS AÑOS-SIN VARIEDAD	S	428	28,40	16,54	16,54	16,54		16,54			16,54	16,54
1700000005329454	21-024-001-00005-046	62000	PASTOS PERMANENTES DE 5 O MAS AÑOS-SIN VARIEDAD	S	428	21,50	3,10	3,10	3,10		3,65			3,10	3,10
1700000005329455	21-024-001-00005-048	62000	PASTOS PERMANENTES DE 5 O MAS AÑOS-SIN VARIEDAD	S	428	30,00	0,53	0,53	0,53		0,71			0,53	0,53
1700000005329457	21-024-001-00005-016	62000	PASTOS PERMANENTES DE 5 O MAS AÑOS-SIN VARIEDAD	S	428	29,60	0,17	0,17	0,17		0,48			0,17	0,17
1700000005329458	21-024-001-00005-050	62000	PASTOS PERMANENTES DE 5 O MAS AÑOS-SIN VARIEDAD	S	428	40,30	0,10	0,10	0,10		0,19			0,10	0,10
1700000005329459	21-024-001-00005-028	62000	PASTOS PERMANENTES DE 5 O MAS AÑOS-SIN VARIEDAD	S	428	24,70	1,47	1,47	1,47		2,68			1,47	1,47
1700000005329461	21-024-001-00005-011	62000	PASTOS PERMANENTES DE 5 O MAS AÑOS-SIN VARIEDAD	S	428	28,50	0,36	0,36	0,36		0,81			0,36	0,36
1700000005329462	21-024-001-00005-014	62000	PASTOS PERMANENTES DE 5 O MAS AÑOS-SIN VARIEDAD	S	428	34,10	0,11	0,11	0,11		0,43			0,11	0,11
1700000005329463	21-024-001-00005-015	62000	PASTOS PERMANENTES DE 5 O MAS AÑOS-SIN VARIEDAD	S	428	22,80	1,56	1,56	1,56		1,56			1,56	1,56
1700000005329464	21-024-001-00005-053	62000	PASTOS PERMANENTES DE 5 O MAS AÑOS-SIN VARIEDAD	S	428	25,00	2,69	2,69	2,69		2,69			2,69	2,69
1700000005329465	21-024-001-00005-052	62000	PASTOS PERMANENTES DE 5 O MAS AÑOS-SIN VARIEDAD	S	428	34,30	0,14	0,14	0,14		0,26			0,14	0,14
1700000005329466	21-024-001-00005-049	62000	PASTOS PERMANENTES DE 5 O MAS AÑOS-SIN VARIEDAD	S	428	28,30	0,11	0,11	0,11		0,14			0,11	0,11
1700000005329467	21-024-001-00007-001	62000	PASTOS PERMANENTES DE 5 O MAS AÑOS-SIN VARIEDAD	S	428	16,80	10,95	10,95	10,95		10,95			10,95	10,95
1700000005329468	21-024-001-00024-004	62000	PASTOS PERMANENTES DE 5 O MAS AÑOS-SIN VARIEDAD	S	428	23,90	12,16	12,16	12,16		12,16			12,16	12,16
1700000005329469	21-024-001-00010-001	62000	PASTOS PERMANENTES DE 5 O MAS AÑOS-SIN VARIEDAD	S	428	30,20	7,48	7,48	7,48		7,48			7,48	7,48
1700000005329471	21-024-001-00005-042	62000	PASTOS PERMANENTES DE 5 O MAS AÑOS-SIN VARIEDAD	S	428	41,60	1,53	1,53	1,53		6,12			1,53	1,53
1700000005329472	21-024-001-00023-009	62000	PASTOS PERMANENTES DE 5 O MAS AÑOS-SIN VARIEDAD	S	428	28,20	2,82	2,82	2,82		2,82			2,82	2,82
1700000005329473	21-024-001-00005-047	62000	PASTOS PERMANENTES DE 5 O MAS AÑOS-SIN VARIEDAD	S	428	22,90	0,20	0,20	0,20		0,56			0,20	0,20
1700000005329474	21-024-001-00005-043	62000	PASTOS PERMANENTES DE 5 O MAS AÑOS-SIN VARIEDAD	S	428	29,00	0,08	0,08	0,08		0,09			0,08	0,08
1700000005329476	21-024-001-00023-018	62000	PASTOS PERMANENTES DE 5 O MAS AÑOS-SIN VARIEDAD	S	428	18,10	0,04	0,04	0,04		0,04			0,04	0,04
1700000005329477	21-024-001-00023-011	62000	PASTOS PERMANENTES DE 5 O MAS AÑOS-SIN VARIEDAD	S	428	16,70	1,14	1,14	1,14		1,34			1,14	1,14
1700000005329478	21-007-005-00064-005	62000	PASTOS PERMANENTES DE 5 O MAS AÑOS-SIN VARIEDAD	S	428	13,50	0,38	0,38	0,38		0,38			0,38	0,38
1700000005329479	21-024-001-00007-002	62000	PASTOS PERMANENTES DE 5 O MAS AÑOS-SIN VARIEDAD	S	428	26,80	7,66	7,66	7,66		7,66			7,66	7,66
1700000005329480	21-024-001-00023-015	62000	PASTOS PERMANENTES DE 5 O MAS AÑOS-SIN VARIEDAD	S	428	23,50	1,88	1,88	1,88		1,88			1,88	1,88
1700000005329481	21-024-001-00023-010	62000	PASTOS PERMANENTES DE 5 O MAS AÑOS-SIN VARIEDAD	S	428	14,30	3,31	3,31	3,31		3,31			3,31	3,31
4152738	21-007-010-00100-001	101007	OLIVAR-MANZANILLA	S	429	14,30	1,61	1,61	1,61		1,61			1,61	1,61

INCIDENCIAS**INCIDENCIA DESCRIPCIÓN**

- 100407 Explotación solicitada no forma parte de ningún organismo de control autorizado para la producción ecológica en Andalucía o fecha de inscripción posterior al plazo establecido (Anexo I. Criterios de Subvencionabilidad. Orden 28 de marzo de 2023).
Explotación:ES210070000091 Especie:PORCINO
Explotación:ES210240000003 Especie:PORCINO
- 100410 Recinto no admisible por pertenecer a una explotación ganadera No inscrita en Sipea (Artículo 10 de la Orden de 28 de marzo de 2023).
Ref:4628031 Recinto:21-024-001-00004-00005 Cultivo:62000 PASTOS PERMANENTES DE 5 O MAS AÑOS-SIN VARIEDAD Secano
Explotación:ES210240000003
Ref:1700000005329448 Recinto:21-024-001-00004-00023 Cultivo:62000 PASTOS PERMANENTES DE 5 O MAS AÑOS-SIN VARIEDAD Secano
Explotación:ES210240000003
Ref:-758896 Recinto:21-024-001-00004-00027 Cultivo:62000 PASTOS PERMANENTES DE 5 O MAS AÑOS-SIN VARIEDAD Secano
Explotación:ES210240000003
Ref:-1086821 Recinto:21-024-001-00004-00030 Cultivo:62000 PASTOS PERMANENTES DE 5 O MAS AÑOS-SIN VARIEDAD Secano
Explotación:ES210240000003
Ref:-1086822 Recinto:21-024-001-00004-00031 Cultivo:62000 PASTOS PERMANENTES DE 5 O MAS AÑOS-SIN VARIEDAD Secano
Explotación:ES210240000003
- 100424 Solicita recinto que no está comprometido para la operación.
Ref:4628031 Recinto:21-024-001-00004-00005 Cultivo:62000 PASTOS PERMANENTES DE 5 O MAS AÑOS-SIN VARIEDAD Secano
Ref:1700000005329448 Recinto:21-024-001-00004-00023 Cultivo:62000 PASTOS PERMANENTES DE 5 O MAS AÑOS-SIN

(1) Superficie declarada admisible ajustada con la superficie comprometida.
(2) Factor de penalización valorando el alcance para el tipo de compromiso.

Puede verificar la integridad de una copia de este documento mediante la lectura del código QR adjunto o mediante el acceso a la dirección <https://ws050.juntadeandalucia.es/verificarFirma> indicando el código de VERIFICACIÓN

FIRMADO POR

RAQUEL MARIA ESPIN CRESPO

18/12/2024

VERIFICACIÓN

Pk2jmBDMDBSWPSC42MTUWFP24ALUB4

PÁG. 1549/2078



**INCIDENCIAS****INCIDENCIA DESCRIPCIÓN**

VARIEDAD Secano

Ref.-758896 Recinto:21-024-001-00004-00027 Cultivo:62000 PASTOS PERMANENTES DE 5 O MAS AÑOS-SIN VARIEDAD Secano

Ref.-1086821 Recinto:21-024-001-00004-00030 Cultivo:62000 PASTOS PERMANENTES DE 5 O MAS AÑOS-SIN VARIEDAD Secano

Ref.-1086822 Recinto:21-024-001-00004-00031 Cultivo:62000 PASTOS PERMANENTES DE 5 O MAS AÑOS-SIN VARIEDAD Secano

Datos considerados para el Cálculo de la Carga Ganadera mínima y máxima del expediente

Explotación	Especie	Inscrito en Sipea y	Ugm Calculada	Ugm Calculada
		Admisible	para CG Mínima	para CG Máxima
ES210070000091	BOVINA	SI	46,85	46,85
ES210070000091	PORCINO	NO	0,00	0,00
ES210070000854	BOVINA	SI	0,16	0,16
ES210240000003	PORCINO	NO	0,00	42,26
			47,01	89,27

Superficie determinada para Cálculo Carga Ganadera Mínima: 177,20 ha

Superficie determinada para Cálculo Carga Ganadera Máxima: 177,20 ha

Carga Ganadera Mínima Expediente: 0,27 ugm/ha

Carga Ganadera Máxima Expediente: 0,50 ugm/ha

Los importes del Grupo de Pago de pastos de este expediente han sido ajustados por no llegar a la carga ganadera mínima de 0,3

Recintos Determinados para el Cálculo de Garga Ganadera Mínima

REF.	REFERENCIA SIGPAC	CULTIVO	DESCRIPCIÓN CULTIVO	S/R	SUP. RESUELTA (ha)
-1086823	21-024-001-00005-00055	62000	PASTOS PERMANENTES DE 5 O MAS AÑOS-SIN VARIEDAD	S	0,40
-1086822	21-024-001-00004-00031	62000	PASTOS PERMANENTES DE 5 O MAS AÑOS-SIN VARIEDAD	S	0,04
-1086821	21-024-001-00004-00030	62000	PASTOS PERMANENTES DE 5 O MAS AÑOS-SIN VARIEDAD	S	2,16
-1086820	21-007-010-00097-00005	62000	PASTOS PERMANENTES DE 5 O MAS AÑOS-SIN VARIEDAD	S	0,02
-758896	21-024-001-00004-00027	62000	PASTOS PERMANENTES DE 5 O MAS AÑOS-SIN VARIEDAD	S	17,39
4152739	21-007-010-00100-00002	62000	PASTOS PERMANENTES DE 5 O MAS AÑOS-SIN VARIEDAD	S	1,43
4152746	21-007-010-00097-00001	62000	PASTOS PERMANENTES DE 5 O MAS AÑOS-SIN VARIEDAD	S	0,06
4152747	21-007-010-00097-00002	62000	PASTOS PERMANENTES DE 5 O MAS AÑOS-SIN VARIEDAD	S	0,88
4628028	21-007-004-00011-00018	62000	PASTOS PERMANENTES DE 5 O MAS AÑOS-SIN VARIEDAD	S	27,29
4628031	21-024-001-00004-00005	62000	PASTOS PERMANENTES DE 5 O MAS AÑOS-SIN VARIEDAD	S	7,66
170000005329441	21-007-005-00064-00003	62000	PASTOS PERMANENTES DE 5 O MAS AÑOS-SIN VARIEDAD	S	0,29
170000005329448	21-024-001-00004-00023	62000	PASTOS PERMANENTES DE 5 O MAS AÑOS-SIN VARIEDAD	S	3,82
170000005329449	21-024-001-00005-00029	62000	PASTOS PERMANENTES DE 5 O MAS AÑOS-SIN VARIEDAD	S	16,08
170000005329450	21-024-001-00005-00001	62000	PASTOS PERMANENTES DE 5 O MAS AÑOS-SIN VARIEDAD	S	0,72
170000005329452	21-024-001-00005-00040	62000	PASTOS PERMANENTES DE 5 O MAS AÑOS-SIN VARIEDAD	S	22,45
170000005329453	21-007-005-00064-00004	62000	PASTOS PERMANENTES DE 5 O MAS AÑOS-SIN VARIEDAD	S	16,54
170000005329454	21-024-001-00005-00046	62000	PASTOS PERMANENTES DE 5 O MAS AÑOS-SIN VARIEDAD	S	3,10
170000005329455	21-024-001-00005-00048	62000	PASTOS PERMANENTES DE 5 O MAS AÑOS-SIN VARIEDAD	S	0,53
170000005329457	21-024-001-00005-00016	62000	PASTOS PERMANENTES DE 5 O MAS AÑOS-SIN VARIEDAD	S	0,17
170000005329458	21-024-001-00005-00050	62000	PASTOS PERMANENTES DE 5 O MAS AÑOS-SIN VARIEDAD	S	0,10
170000005329459	21-024-001-00005-00028	62000	PASTOS PERMANENTES DE 5 O MAS AÑOS-SIN VARIEDAD	S	1,47
170000005329461	21-024-001-00005-00011	62000	PASTOS PERMANENTES DE 5 O MAS AÑOS-SIN VARIEDAD	S	0,36

(1) Superficie declarada admisible ajustada con la superficie comprometida.
(2) Factor de penalización valorando el alcance para el tipo de compromiso.Puede verificar la integridad de una copia de este documento mediante la lectura del código QR adjunto o mediante el acceso a la dirección <https://ws050.juntadeandalucia.es/verificarFirma> indicando el código de VERIFICACIÓN

FIRMADO POR

RAQUEL MARIA ESPIN CRESPO

18/12/2024

VERIFICACIÓN

Pk2jmBDMDBSWPSC42MTUWFP24ALUB4

PÁG. 1550/2078



**Datos considerados para el Cálculo de la Carga Ganadera mínima y máxima del expediente****Recintos Determinados para el Cálculo de Garga Ganadera Mínima**

REF.	REFERENCIA SIGPAC	CULTIVO	DESCRIPCIÓN CULTIVO	S/R	SUP.
					RESUELTA (ha)
170000005329462	21-024-001-00005-00014	62000	PASTOS PERMANENTES DE 5 O MAS AÑOS-SIN VARIEDAD	S	0,11
170000005329463	21-024-001-00005-00015	62000	PASTOS PERMANENTES DE 5 O MAS AÑOS-SIN VARIEDAD	S	1,56
170000005329464	21-024-001-00005-00053	62000	PASTOS PERMANENTES DE 5 O MAS AÑOS-SIN VARIEDAD	S	2,69
170000005329465	21-024-001-00005-00052	62000	PASTOS PERMANENTES DE 5 O MAS AÑOS-SIN VARIEDAD	S	0,14
170000005329466	21-024-001-00005-00049	62000	PASTOS PERMANENTES DE 5 O MAS AÑOS-SIN VARIEDAD	S	0,11
170000005329467	21-024-001-00007-00001	62000	PASTOS PERMANENTES DE 5 O MAS AÑOS-SIN VARIEDAD	S	10,95
170000005329468	21-024-001-00024-00004	62000	PASTOS PERMANENTES DE 5 O MAS AÑOS-SIN VARIEDAD	S	12,16
170000005329469	21-024-001-00010-00001	62000	PASTOS PERMANENTES DE 5 O MAS AÑOS-SIN VARIEDAD	S	7,48
170000005329471	21-024-001-00005-00042	62000	PASTOS PERMANENTES DE 5 O MAS AÑOS-SIN VARIEDAD	S	1,53
170000005329472	21-024-001-00023-00009	62000	PASTOS PERMANENTES DE 5 O MAS AÑOS-SIN VARIEDAD	S	2,82
170000005329473	21-024-001-00005-00047	62000	PASTOS PERMANENTES DE 5 O MAS AÑOS-SIN VARIEDAD	S	0,20
170000005329474	21-024-001-00005-00043	62000	PASTOS PERMANENTES DE 5 O MAS AÑOS-SIN VARIEDAD	S	0,08
170000005329476	21-024-001-00023-00018	62000	PASTOS PERMANENTES DE 5 O MAS AÑOS-SIN VARIEDAD	S	0,04
170000005329477	21-024-001-00023-00011	62000	PASTOS PERMANENTES DE 5 O MAS AÑOS-SIN VARIEDAD	S	1,14
170000005329478	21-007-005-00064-00005	62000	PASTOS PERMANENTES DE 5 O MAS AÑOS-SIN VARIEDAD	S	0,38
170000005329479	21-024-001-00007-00002	62000	PASTOS PERMANENTES DE 5 O MAS AÑOS-SIN VARIEDAD	S	7,66
170000005329480	21-024-001-00023-00015	62000	PASTOS PERMANENTES DE 5 O MAS AÑOS-SIN VARIEDAD	S	1,88
170000005329481	21-024-001-00023-00010	62000	PASTOS PERMANENTES DE 5 O MAS AÑOS-SIN VARIEDAD	S	3,31

Recintos Determinados para el Cálculo de Garga Ganadera Máxima

REF.	REFERENCIA SIGPAC	CULTIVO	DESCRIPCIÓN CULTIVO	S/R	SUP.
					RESUELTA (ha)
-1086823	21-024-001-00005-00055	62000	PASTOS PERMANENTES DE 5 O MAS AÑOS-SIN VARIEDAD	S	0,40
-1086822	21-024-001-00004-00031	62000	PASTOS PERMANENTES DE 5 O MAS AÑOS-SIN VARIEDAD	S	0,04
-1086821	21-024-001-00004-00030	62000	PASTOS PERMANENTES DE 5 O MAS AÑOS-SIN VARIEDAD	S	2,16
-1086820	21-007-010-00097-00005	62000	PASTOS PERMANENTES DE 5 O MAS AÑOS-SIN VARIEDAD	S	0,02
-758896	21-024-001-00004-00027	62000	PASTOS PERMANENTES DE 5 O MAS AÑOS-SIN VARIEDAD	S	17,39
4152739	21-007-010-00100-00002	62000	PASTOS PERMANENTES DE 5 O MAS AÑOS-SIN VARIEDAD	S	1,43
4152746	21-007-010-00097-00001	62000	PASTOS PERMANENTES DE 5 O MAS AÑOS-SIN VARIEDAD	S	0,06
4152747	21-007-010-00097-00002	62000	PASTOS PERMANENTES DE 5 O MAS AÑOS-SIN VARIEDAD	S	0,88
4628028	21-007-004-00011-00018	62000	PASTOS PERMANENTES DE 5 O MAS AÑOS-SIN VARIEDAD	S	27,29
4628031	21-024-001-00004-00005	62000	PASTOS PERMANENTES DE 5 O MAS AÑOS-SIN VARIEDAD	S	7,66
170000005329441	21-007-005-00064-00003	62000	PASTOS PERMANENTES DE 5 O MAS AÑOS-SIN VARIEDAD	S	0,29
170000005329448	21-024-001-00004-00023	62000	PASTOS PERMANENTES DE 5 O MAS AÑOS-SIN VARIEDAD	S	3,82
170000005329449	21-024-001-00005-00029	62000	PASTOS PERMANENTES DE 5 O MAS AÑOS-SIN VARIEDAD	S	16,08
170000005329450	21-024-001-00005-00001	62000	PASTOS PERMANENTES DE 5 O MAS AÑOS-SIN VARIEDAD	S	0,72
170000005329452	21-024-001-00005-00040	62000	PASTOS PERMANENTES DE 5 O MAS AÑOS-SIN VARIEDAD	S	22,45

(1) Superficie declarada admisible ajustada con la superficie comprometida.
(2) Factor de penalización valorando el alcance para el tipo de compromiso.

Puede verificar la integridad de una copia de este documento mediante la lectura del código QR adjunto o mediante el acceso a la dirección <https://ws050.juntadeandalucia.es/verificarFirma> indicando el código de VERIFICACIÓN

FIRMADO POR

RAQUEL MARIA ESPIN CRESPO

18/12/2024

VERIFICACIÓN

Pk2jmBDMDBSWPSC42MTUWFP24ALUB4

PÁG. 1551/2078



**Datos considerados para el Cálculo de la Carga Ganadera mínima y máxima del expediente****Recintos Determinados para el Cálculo de Garga Ganadera Máxima**

REF.	REFERENCIA SIGPAC	CULTIVO	DESCRIPCIÓN CULTIVO	SUP.	
				S/R	RESUELTA (ha)
1700000005329453	21-007-005-00064-00004	62000	PASTOS PERMANENTES DE 5 O MAS AÑOS-SIN VARIEDAD	S	16,54
1700000005329454	21-024-001-00005-00046	62000	PASTOS PERMANENTES DE 5 O MAS AÑOS-SIN VARIEDAD	S	3,10
1700000005329455	21-024-001-00005-00048	62000	PASTOS PERMANENTES DE 5 O MAS AÑOS-SIN VARIEDAD	S	0,53
1700000005329457	21-024-001-00005-00016	62000	PASTOS PERMANENTES DE 5 O MAS AÑOS-SIN VARIEDAD	S	0,17
1700000005329458	21-024-001-00005-00050	62000	PASTOS PERMANENTES DE 5 O MAS AÑOS-SIN VARIEDAD	S	0,10
1700000005329459	21-024-001-00005-00028	62000	PASTOS PERMANENTES DE 5 O MAS AÑOS-SIN VARIEDAD	S	1,47
1700000005329461	21-024-001-00005-00011	62000	PASTOS PERMANENTES DE 5 O MAS AÑOS-SIN VARIEDAD	S	0,36
1700000005329462	21-024-001-00005-00014	62000	PASTOS PERMANENTES DE 5 O MAS AÑOS-SIN VARIEDAD	S	0,11
1700000005329463	21-024-001-00005-00015	62000	PASTOS PERMANENTES DE 5 O MAS AÑOS-SIN VARIEDAD	S	1,56
1700000005329464	21-024-001-00005-00053	62000	PASTOS PERMANENTES DE 5 O MAS AÑOS-SIN VARIEDAD	S	2,69
1700000005329465	21-024-001-00005-00052	62000	PASTOS PERMANENTES DE 5 O MAS AÑOS-SIN VARIEDAD	S	0,14
1700000005329466	21-024-001-00005-00049	62000	PASTOS PERMANENTES DE 5 O MAS AÑOS-SIN VARIEDAD	S	0,11
1700000005329467	21-024-001-00007-00001	62000	PASTOS PERMANENTES DE 5 O MAS AÑOS-SIN VARIEDAD	S	10,95
1700000005329468	21-024-001-00024-00004	62000	PASTOS PERMANENTES DE 5 O MAS AÑOS-SIN VARIEDAD	S	12,16
1700000005329469	21-024-001-00010-00001	62000	PASTOS PERMANENTES DE 5 O MAS AÑOS-SIN VARIEDAD	S	7,48
1700000005329471	21-024-001-00005-00042	62000	PASTOS PERMANENTES DE 5 O MAS AÑOS-SIN VARIEDAD	S	1,53
1700000005329472	21-024-001-00023-00009	62000	PASTOS PERMANENTES DE 5 O MAS AÑOS-SIN VARIEDAD	S	2,82
1700000005329473	21-024-001-00005-00047	62000	PASTOS PERMANENTES DE 5 O MAS AÑOS-SIN VARIEDAD	S	0,20
1700000005329474	21-024-001-00005-00043	62000	PASTOS PERMANENTES DE 5 O MAS AÑOS-SIN VARIEDAD	S	0,08
1700000005329476	21-024-001-00023-00018	62000	PASTOS PERMANENTES DE 5 O MAS AÑOS-SIN VARIEDAD	S	0,04
1700000005329477	21-024-001-00023-00011	62000	PASTOS PERMANENTES DE 5 O MAS AÑOS-SIN VARIEDAD	S	1,14
1700000005329478	21-007-005-00064-00005	62000	PASTOS PERMANENTES DE 5 O MAS AÑOS-SIN VARIEDAD	S	0,38
1700000005329479	21-024-001-00007-00002	62000	PASTOS PERMANENTES DE 5 O MAS AÑOS-SIN VARIEDAD	S	7,66
1700000005329480	21-024-001-00023-00015	62000	PASTOS PERMANENTES DE 5 O MAS AÑOS-SIN VARIEDAD	S	1,88
1700000005329481	21-024-001-00023-00010	62000	PASTOS PERMANENTES DE 5 O MAS AÑOS-SIN VARIEDAD	S	3,31

Incidencias de carga ganadera**INCIDENCIA DESCRIPCIÓN**

100407	Explotación solicitada no forma parte de ningún organismo de control autorizado para la producción ecológica en Andalucía o fecha de inscripción posterior al plazo establecido (Anexo I. Criterios de Subvencionabilidad. Orden 28 de marzo de 2023). Explotación:ES210070000091 Especie:PORCINO Explotación:ES210240000003 Especie:PORCINO
--------	--

(1) Superficie declarada admisible ajustada con la superficie comprometida.
(2) Factor de penalización valorando el alcance para el tipo de compromiso.

Puede verificar la integridad de una copia de este documento mediante la lectura del código QR adjunto o mediante el acceso a la dirección <https://ws050.juntadeandalucia.es/verificarFirma> indicando el código de VERIFICACIÓN

FIRMADO POR	RAQUEL MARIA ESPIN CRESPO	18/12/2024	
VERIFICACIÓN	Pk2jmBDMDBSWPSC42MTUWFP24ALUB4	PÁG. 1552/2078	



APELLIDOS Y NOMBRE / RAZÓN SOCIAL

PEREZ SANTOS HILARIO

NIF
***2312*

EXPEDIENTE
1233953

ANUALIDAD DE PAGO
1ª

IMPORTES POR ANUALIDAD

	2023	2024	2025	2026	2027
IMPORTE MÁXIMO SUBVENCIONABLE	1.649,57 €	1.649,57 €	1.649,57 €	1.649,57 €	1.649,57 €
IMPORTE MEDIO DE TRANSFERENCIA (€/ha)	82,15 €	82,15 €	82,15 €	82,15 €	82,15 €

RESUMEN DE UNIDADES

Cód	GRUPO DE PAGO	Sup. Dec. Admisible (ha)	Sup. Comprometida (ha)	Sup. ajustada compromiso (1) (ha)	% sobredec.	Sup. Resuelta (ha)	Importe Declarado	Importe Topado	Importe Resuelto	Importe tras sobredec.
428	PASTOS ASOCIADOS A GANADERÍA ECOLÓGICA	20,08		20,08	0,00	20,08	1.649,57	1.649,57	1.649,57	1.649,57
TOTAL		20,08	20,08	20,08		20,08	1.649,57	1.649,57	1.649,57	1.649,57

APLICACIÓN DE REDUCCIONES Y PENALIZACIONES

GRUPO DE PAGO	Importe Calculado	Importe prereduc.	Criterios de subvencionabilidad y compromisos	Presentación tardía	Omisión declaración	Condicionidad	IMPORTE (Euros) RESUELTO
PASTOS ASOCIADOS A GANADERÍA	1.649,57	1.649,57	0,00	0,00	0,00	0,00	1.649,57
TOTAL	1.649,57	1.649,57					1.649,57

RESUMEN DE PAGOS

	RESUELTO	FEADER	MAPA	CAPADR
PASTOS ASOCIADOS A GANADERÍA ECOLÓGICA - Pago realizado	1.649,57 €	1.402,13 €	161,82 €	85,62 €

RECINTOS RESUELTOS

REE	REFERENCIA SIGPAC	CULTIVO	DESCRIPCIÓN CULTIVO	S/R G.PAGO	PEND. MEDIA (%)	SUP. DEC. ADMISIBLE (ha)	SUP. COMPROM. (ha)	SUP. AJUSTADA COMPROM. (1) (ha)	SUP. CONV. SIGPAC (ha)	SUP. CERTIF. (ha)	SUP. CAMPO (ha)	SUP. CAMPO DETER. CULT. (ha)	SUP. DEC. REDUCIDA (ha)	SUP. RESUELTA (ha)
1700000005986853	21-051-001-00068-001	62000	PASTOS PERMANENTES DE 5 O MAS AÑOS-SIN VARIEDAD	S 428	26,80	20,08	20,08	20,08		20,08			20,08	20,08

(1) Superficie declarada admisible ajustada con la superficie comprometida.
(2) Factor de penalización valorando el alcance para el tipo de compromiso.

Puede verificar la integridad de una copia de este documento mediante la lectura del código QR adjunto o mediante el acceso a la dirección <https://ws050.juntadeandalucia.es/verificarFirma> indicando el código de VERIFICACIÓN

FIRMADO POR	RAQUEL MARIA ESPIN CRESPO	18/12/2024
VERIFICACIÓN	Pk2jmBDMDBSWPSC42MTUWFP24ALUB4	PÁG. 1553/2078



**INCIDENCIAS****INCIDENCIA DESCRIPCIÓN**

- 100407 Explotación solicitada no forma parte de ningún organismo de control autorizado para la producción ecológica en Andalucía o fecha de inscripción posterior al plazo establecido (Anexo I. Criterios de Subvencionabilidad. Orden 28 de marzo de 2023).
Explotación:ES21051000005 Especie:PORCINO
Explotación:ES21051000036 Especie:PORCINO
Explotación:ES21051000095 Especie:PORCINO
- 100410 Recinto no admisible por pertenecer a una explotación ganadera No inscrita en Sipea (Artículo 10 de la Orden de 28 de marzo de 2023).
Ref:170000005986847 Recinto:21-051-001-00074-00002 Cultivo:62000 PASTOS PERMANENTES DE 5 O MAS AÑOS-SIN VARIEDAD Secano Explotación:ES210510000005
Ref:170000005986854 Recinto:21-051-001-00075-00001 Cultivo:62000 PASTOS PERMANENTES DE 5 O MAS AÑOS-SIN VARIEDAD Secano Explotación:ES210510000005
Ref:170000005986844 Recinto:21-051-001-00076-00001 Cultivo:62000 PASTOS PERMANENTES DE 5 O MAS AÑOS-SIN VARIEDAD Secano Explotación:ES210510000005
Ref:170000005986848 Recinto:21-051-001-00104-00002 Cultivo:62000 PASTOS PERMANENTES DE 5 O MAS AÑOS-SIN VARIEDAD Secano Explotación:ES210510000005
Ref:170000005986846 Recinto:21-051-001-00017-00004 Cultivo:62000 PASTOS PERMANENTES DE 5 O MAS AÑOS-SIN VARIEDAD Secano Explotación:ES210510000036
Ref:-1143525 Recinto:21-051-001-00113-00006 Cultivo:62000 PASTOS PERMANENTES DE 5 O MAS AÑOS-SIN VARIEDAD Secano Explotación:ES210510000036
Ref:-1143527 Recinto:21-051-001-00113-00012 Cultivo:62000 PASTOS PERMANENTES DE 5 O MAS AÑOS-SIN VARIEDAD Secano Explotación:ES210510000036
Ref:-1143528 Recinto:21-051-001-00113-00013 Cultivo:62000 PASTOS PERMANENTES DE 5 O MAS AÑOS-SIN VARIEDAD Secano Explotación:ES210510000036
Ref:-1143529 Recinto:21-051-001-00113-00014 Cultivo:62000 PASTOS PERMANENTES DE 5 O MAS AÑOS-SIN VARIEDAD Secano Explotación:ES210510000036
Ref:-1143530 Recinto:21-051-001-00113-00015 Cultivo:62000 PASTOS PERMANENTES DE 5 O MAS AÑOS-SIN VARIEDAD Secano Explotación:ES210510000036
Ref:-1143535 Recinto:21-051-001-00114-00014 Cultivo:62000 PASTOS PERMANENTES DE 5 O MAS AÑOS-SIN VARIEDAD Secano Explotación:ES210510000036
Ref:-1145316 Recinto:21-051-001-00114-00019 Cultivo:62000 PASTOS PERMANENTES DE 5 O MAS AÑOS-SIN VARIEDAD Secano Explotación:ES210510000036
Ref:170000005986843 Recinto:21-051-001-00025-00001 Cultivo:62000 PASTOS PERMANENTES DE 5 O MAS AÑOS-SIN VARIEDAD Secano Explotación:ES210510000095
Ref:170000005986857 Recinto:21-051-001-00026-00002 Cultivo:62000 PASTOS PERMANENTES DE 5 O MAS AÑOS-SIN VARIEDAD Secano Explotación:ES210510000095
Ref:170000005986852 Recinto:21-051-001-00027-00001 Cultivo:62000 PASTOS PERMANENTES DE 5 O MAS AÑOS-SIN VARIEDAD Secano Explotación:ES210510000095
Ref:170000005986851 Recinto:21-051-002-00051-00001 Cultivo:62000 PASTOS PERMANENTES DE 5 O MAS AÑOS-SIN VARIEDAD Secano Explotación:ES210510000095
- 100424 Solicita recinto que no está comprometido para la operación.
Ref:170000005986846 Recinto:21-051-001-00017-00004 Cultivo:62000 PASTOS PERMANENTES DE 5 O MAS AÑOS-SIN VARIEDAD Secano
Ref:170000005986842 Recinto:21-051-001-00019-00001 Cultivo:62000 PASTOS PERMANENTES DE 5 O MAS AÑOS-SIN VARIEDAD Secano
Ref:170000005986843 Recinto:21-051-001-00025-00001 Cultivo:62000 PASTOS PERMANENTES DE 5 O MAS AÑOS-SIN VARIEDAD Secano
Ref:170000005986857 Recinto:21-051-001-00026-00002 Cultivo:62000 PASTOS PERMANENTES DE 5 O MAS AÑOS-SIN VARIEDAD Secano
Ref:170000005986852 Recinto:21-051-001-00027-00001 Cultivo:62000 PASTOS PERMANENTES DE 5 O MAS AÑOS-SIN VARIEDAD Secano
Ref:170000005986847 Recinto:21-051-001-00074-00002 Cultivo:62000 PASTOS PERMANENTES DE 5 O MAS AÑOS-SIN VARIEDAD Secano
Ref:170000005986854 Recinto:21-051-001-00075-00001 Cultivo:62000 PASTOS PERMANENTES DE 5 O MAS AÑOS-SIN VARIEDAD Secano
Ref:170000005986844 Recinto:21-051-001-00076-00001 Cultivo:62000 PASTOS PERMANENTES DE 5 O MAS AÑOS-SIN VARIEDAD Secano
Ref:170000005986848 Recinto:21-051-001-00104-00002 Cultivo:62000 PASTOS PERMANENTES DE 5 O MAS AÑOS-SIN VARIEDAD Secano
Ref:-1143525 Recinto:21-051-001-00113-00006 Cultivo:62000 PASTOS PERMANENTES DE 5 O MAS AÑOS-SIN VARIEDAD Secano
Ref:-1143527 Recinto:21-051-001-00113-00012 Cultivo:62000 PASTOS PERMANENTES DE 5 O MAS AÑOS-SIN VARIEDAD Secano
Ref:-1143528 Recinto:21-051-001-00113-00013 Cultivo:62000 PASTOS PERMANENTES DE 5 O MAS AÑOS-SIN VARIEDAD Secano
Ref:-1143529 Recinto:21-051-001-00113-00014 Cultivo:62000 PASTOS PERMANENTES DE 5 O MAS AÑOS-SIN VARIEDAD Secano

(1) Superficie declarada admisible ajustada con la superficie comprometida.
(2) Factor de penalización valorando el alcance para el tipo de compromiso.

Puede verificar la integridad de una copia de este documento mediante la lectura del código QR adjunto o mediante el acceso a la dirección <https://ws050.juntadeandalucia.es/verificarFirma> indicando el código de VERIFICACIÓN

FIRMADO POR	RAQUEL MARIA ESPIN CRESPO	18/12/2024	
VERIFICACIÓN	Pk2jmBDMDBSWPSC42MTUWFP24ALUB4	PÁG. 1554/2078	

**INCIDENCIAS****INCIDENCIA DESCRIPCIÓN**

Ref:-1143530 Recinto:21-051-001-00113-00015 Cultivo:62000 PASTOS PERMANENTES DE 5 O MAS AÑOS-SIN VARIEDAD Secano
 Ref:-1143535 Recinto:21-051-001-00114-00014 Cultivo:62000 PASTOS PERMANENTES DE 5 O MAS AÑOS-SIN VARIEDAD Secano
 Ref:-1143536 Recinto:21-051-001-00114-00019 Cultivo:62000 PASTOS PERMANENTES DE 5 O MAS AÑOS-SIN VARIEDAD Secano
 Ref:1700000005986851 Recinto:21-051-002-00051-00001 Cultivo:62000 PASTOS PERMANENTES DE 5 O MAS AÑOS-SIN VARIEDAD Secano

Datos considerados para el Cálculo de la Carga Ganadera mínima y máxima del expediente

Explotación	Especie	Inscrito en Sipea y Admisible	Ugm Calculada para CG Mínima	Ugm Calculada para CG Máxima
ES210510000005	PORCINO	NO	0,00	51,84
ES210510000036	PORCINO	NO	0,00	9,20
ES210510000044	BOVINA	SI	86,88	86,88
ES210510000095	PORCINO	NO	0,00	9,04
			86,88	156,96

Superficie determinada para Cálculo Carga Ganadera Mínima: 198,20 ha

Superficie determinada para Cálculo Carga Ganadera Máxima: 198,20 ha

Carga Ganadera Mínima Expediente: 0,44 ugm/ha

Carga Ganadera Máxima Expediente: 0,79 ugm/ha

Recintos Determinados para el Cálculo de Garga Ganadera Mínima

REF.	REFERENCIA SIGPAC	CULTIVO	DESCRIPCIÓN CULTIVO	S/R	SUP. RESUELTA (ha)
-11435316	21-051-001-00114-00019	62000	PASTOS PERMANENTES DE 5 O MAS AÑOS-SIN VARIEDAD	S	0,31
-1143535	21-051-001-00114-00014	62000	PASTOS PERMANENTES DE 5 O MAS AÑOS-SIN VARIEDAD	S	9,39
-1143530	21-051-001-00113-00015	62000	PASTOS PERMANENTES DE 5 O MAS AÑOS-SIN VARIEDAD	S	0,02
-1143529	21-051-001-00113-00014	62000	PASTOS PERMANENTES DE 5 O MAS AÑOS-SIN VARIEDAD	S	2,96
-1143528	21-051-001-00113-00013	62000	PASTOS PERMANENTES DE 5 O MAS AÑOS-SIN VARIEDAD	S	0,32
-1143527	21-051-001-00113-00012	62000	PASTOS PERMANENTES DE 5 O MAS AÑOS-SIN VARIEDAD	S	0,44
-1143525	21-051-001-00113-00006	62000	PASTOS PERMANENTES DE 5 O MAS AÑOS-SIN VARIEDAD	S	0,10
1700000005986842	21-051-001-00019-00001	62000	PASTOS PERMANENTES DE 5 O MAS AÑOS-SIN VARIEDAD	S	0,28
1700000005986843	21-051-001-00025-00001	62000	PASTOS PERMANENTES DE 5 O MAS AÑOS-SIN VARIEDAD	S	38,15
1700000005986844	21-051-001-00076-00001	62000	PASTOS PERMANENTES DE 5 O MAS AÑOS-SIN VARIEDAD	S	2,64
1700000005986846	21-051-001-00017-00004	62000	PASTOS PERMANENTES DE 5 O MAS AÑOS-SIN VARIEDAD	S	2,81
1700000005986847	21-051-001-00074-00002	62000	PASTOS PERMANENTES DE 5 O MAS AÑOS-SIN VARIEDAD	S	12,70
1700000005986848	21-051-001-00104-00002	62000	PASTOS PERMANENTES DE 5 O MAS AÑOS-SIN VARIEDAD	S	2,38
1700000005986851	21-051-002-00051-00001	62000	PASTOS PERMANENTES DE 5 O MAS AÑOS-SIN VARIEDAD	S	5,36
1700000005986852	21-051-001-00027-00001	62000	PASTOS PERMANENTES DE 5 O MAS AÑOS-SIN VARIEDAD	S	37,77
1700000005986853	21-051-001-00068-00001	62000	PASTOS PERMANENTES DE 5 O MAS AÑOS-SIN VARIEDAD	S	20,08
1700000005986854	21-051-001-00075-00001	62000	PASTOS PERMANENTES DE 5 O MAS AÑOS-SIN VARIEDAD	S	16,24
1700000005986857	21-051-001-00026-00002	62000	PASTOS PERMANENTES DE 5 O MAS AÑOS-SIN VARIEDAD	S	46,25

Recintos Determinados para el Cálculo de Garga Ganadera Máxima

REF.	REFERENCIA SIGPAC	CULTIVO	DESCRIPCIÓN CULTIVO	S/R	SUP. RESUELTA (ha)
-------------	--------------------------	----------------	----------------------------	------------	---------------------------

(1) Superficie declarada admisible ajustada con la superficie comprometida.
 (2) Factor de penalización valorando el alcance para el tipo de compromiso.

Puede verificar la integridad de una copia de este documento mediante la lectura del código QR adjunto o mediante el acceso a la dirección <https://ws050.juntadeandalucia.es/verificarFirma> indicando el código de VERIFICACIÓN

FIRMADO POR

RAQUEL MARIA ESPIN CRESPO

18/12/2024

VERIFICACIÓN

Pk2jmBDMDBSWPSC42MTUWFP24ALUB4

PÁG. 1555/2078



**Datos considerados para el Cálculo de la Carga Ganadera mínima y máxima del expediente****Recintos Determinados para el Cálculo de Garga Ganadera Máxima**

REF.	REFERENCIA SIGPAC	CULTIVO	DESCRIPCIÓN CULTIVO	SUP.	
				S/R	RESUELTA (ha)
-1145316	21-051-001-00114-00019	62000	PASTOS PERMANENTES DE 5 O MAS AÑOS-SIN VARIEDAD	S	0,31
-1143535	21-051-001-00114-00014	62000	PASTOS PERMANENTES DE 5 O MAS AÑOS-SIN VARIEDAD	S	9,39
-1143530	21-051-001-00113-00015	62000	PASTOS PERMANENTES DE 5 O MAS AÑOS-SIN VARIEDAD	S	0,02
-1143529	21-051-001-00113-00014	62000	PASTOS PERMANENTES DE 5 O MAS AÑOS-SIN VARIEDAD	S	2,96
-1143528	21-051-001-00113-00013	62000	PASTOS PERMANENTES DE 5 O MAS AÑOS-SIN VARIEDAD	S	0,32
-1143527	21-051-001-00113-00012	62000	PASTOS PERMANENTES DE 5 O MAS AÑOS-SIN VARIEDAD	S	0,44
-1143525	21-051-001-00113-00006	62000	PASTOS PERMANENTES DE 5 O MAS AÑOS-SIN VARIEDAD	S	0,10
1700000005986842	21-051-001-00019-00001	62000	PASTOS PERMANENTES DE 5 O MAS AÑOS-SIN VARIEDAD	S	0,28
1700000005986843	21-051-001-00025-00001	62000	PASTOS PERMANENTES DE 5 O MAS AÑOS-SIN VARIEDAD	S	38,15
1700000005986844	21-051-001-00076-00001	62000	PASTOS PERMANENTES DE 5 O MAS AÑOS-SIN VARIEDAD	S	2,64
1700000005986846	21-051-001-00017-00004	62000	PASTOS PERMANENTES DE 5 O MAS AÑOS-SIN VARIEDAD	S	2,81
1700000005986847	21-051-001-00074-00002	62000	PASTOS PERMANENTES DE 5 O MAS AÑOS-SIN VARIEDAD	S	12,70
1700000005986848	21-051-001-00104-00002	62000	PASTOS PERMANENTES DE 5 O MAS AÑOS-SIN VARIEDAD	S	2,38
1700000005986851	21-051-002-00051-00001	62000	PASTOS PERMANENTES DE 5 O MAS AÑOS-SIN VARIEDAD	S	5,36
1700000005986852	21-051-001-00027-00001	62000	PASTOS PERMANENTES DE 5 O MAS AÑOS-SIN VARIEDAD	S	37,77
1700000005986853	21-051-001-00068-00001	62000	PASTOS PERMANENTES DE 5 O MAS AÑOS-SIN VARIEDAD	S	20,08
1700000005986854	21-051-001-00075-00001	62000	PASTOS PERMANENTES DE 5 O MAS AÑOS-SIN VARIEDAD	S	16,24
1700000005986857	21-051-001-00026-00002	62000	PASTOS PERMANENTES DE 5 O MAS AÑOS-SIN VARIEDAD	S	46,25

Incidencias de carga ganadera**INCIDENCIA DESCRIPCIÓN**

100407	Explotación solicitada no forma parte de ningún organismo de control autorizado para la producción ecológica en Andalucía o fecha de inscripción posterior al plazo establecido (Anexo I. Criterios de Subvencionabilidad. Orden 28 de marzo de 2023). Explotación:ES210510000005 Especie:PORCINO Explotación:ES210510000036 Especie:PORCINO Explotación:ES210510000095 Especie:PORCINO
--------	--

(1) Superficie declarada admisible ajustada con la superficie comprometida.
(2) Factor de penalización valorando el alcance para el tipo de compromiso.

Puede verificar la integridad de una copia de este documento mediante la lectura del código QR adjunto o mediante el acceso a la dirección <https://ws050.juntadeandalucia.es/verificarFirma> indicando el código de VERIFICACIÓN

FIRMADO POR	RAQUEL MARIA ESPIN CRESPO	18/12/2024	
VERIFICACIÓN	Pk2jmBDMDBSWPSC42MTUWFP24ALUB4	PÁG. 1556/2078	

**APELLIDOS Y NOMBRE / RAZÓN SOCIAL**

PEROGIL MULERO JOSE MIGUEL

NIF
****1010*EXPEDIENTE
1222976**ANUALIDAD DE PAGO**

1ª

IMPORTES POR ANUALIDAD

	2023	2024	2025	2026	2027
IMPORTE MÁXIMO SUBVENCIONABLE	614,79 €	614,79 €	614,79 €	614,79 €	614,79 €
IMPORTE MEDIO DE TRANSFERENCIA (€/ha)	247,90 €	247,90 €	247,90 €	247,90 €	247,90 €

RESUMEN DE UNIDADES

Cód	GRUPO DE PAGO	Sup. Dec. Admisible (ha)	Sup. Comprometida (ha)	Sup. ajustada compromiso (1) (ha)	% sobredec.	Sup. Resuelta (ha)	Importe Declarado	Importe Topado	Importe Resuelto	Importe tras sobredec.
429	OLIVAR	2,48		2,48	0,00	2,48	614,79	614,79	614,79	614,79
TOTAL		2,48	2,48	2,48		2,48	614,79	614,79	614,79	614,79

APLICACIÓN DE REDUCCIONES Y PENALIZACIONES

GRUPO DE PAGO	Importe Calculado	Importe prereduc.	Criterios de subvencionabilidad y compromisos	Presentación tardía	Omisión declaración	Condicionalidad	IMPORTE (Euros) RESUELTO
OLIVAR	614,79	614,79	0,00	0,00	0,00	0,00	614,79
TOTAL	614,79	614,79					614,79

RESUMEN DE PAGOS**IMPORTE (Euros)**

	RESUELTO	FEADER	MAPA	CAPADR
OLIVAR - Pago realizado	614,79 €	522,57 €	60,31 €	31,91 €

RECINTOS RESUELTOS

REF.	REFERENCIA SIGPAC	CULTIVO	DESCRIPCIÓN CULTIVO	S/R G.PAGO	PEND. MEDIA (%)	SUP. DEC. ADMISIBLE (ha)	SUP. COMPROM. (ha)	SUP. AJUSTADA COMPR.(1) (ha)	SUP. CONY. SIGPAC (ha)	SUP. CERTIE (ha)	SUP. CAMPO (ha)	SUP. CAMPO DETER. CULT. DECLARADO (ha)	SUP. DEC. REDUCIDA (ha)	SUP. RESUELTA (ha)
1700000005986768	21-028-003-00038-001	101002	OLIVAR-SEVILLÍ	S 429	15,30	2,48	2,48	2,48		2,48			2,48	2,48

(1) Superficie declarada admisible ajustada con la superficie comprometida.
(2) Factor de penalización valorando el alcance para el tipo de compromiso.

Puede verificar la integridad de una copia de este documento mediante la lectura del código QR adjunto o mediante el acceso a la dirección <https://ws050.juntadeandalucia.es/verificarFirma> indicando el código de VERIFICACIÓN

FIRMADO POR

RAQUEL MARIA ESPIN CRESPO

18/12/2024

VERIFICACIÓN

Pk2jmBDMDBSWPSC42MTUWFP24ALUB4

PÁG. 1557/2078





INCIDENCIAS

INCIDENCIA DESCRIPCIÓN

- 4272 Verifica que las líneas de declaración de las Solicitudes Únicas no tienen solapes con la capa de Retroactividad Gráfica (ambas de la misma campaña) a nivel de expediente/línea de declaración gráfica de la solicitud.
Ref:1700000005986770 Recinto:21-028-013-00014-00006 Cultivo: - Agregado de la referencia del recinto.:0 Zona de la referencia del recinto.:0 Superficie solapada.:0,02 Id. Incid.:101074831
- 100402 Recinto solicitado no forma parte de ningún organismo de control autorizado para la producción ecológica en Andalucía o fecha de inscripción posterior al plazo establecido (Anexo I. Criterios de Subvencionabilidad. Orden 28 de marzo de 2023).
Ref:1700000005986769 Recinto:21-028-013-00014-00001 Cultivo:62000 PASTOS PERMANENTES DE 5 O MAS AÑOS-SIN VARIEDAD Secano
Ref:1700000005986767 Recinto:21-028-013-00014-00002 Cultivo:101002 OLIVAR-SEVILLÍ Secano
Ref:1700000005986770 Recinto:21-028-013-00014-00006 Cultivo:62000 PASTOS PERMANENTES DE 5 O MAS AÑOS-SIN VARIEDAD Secano
- 100411 Recinto no admisible por no estar asociado en SIGGAN a una explotación ganadera (Artículo 10 de la Orden de 28 de marzo de 2023).
Ref:1700000005986766 Recinto:21-028-002-00059-00001 Cultivo:62000 PASTOS PERMANENTES DE 5 O MAS AÑOS-SIN VARIEDAD Secano
Ref:1700000005986771 Recinto:21-028-002-00059-00002 Cultivo:62000 PASTOS PERMANENTES DE 5 O MAS AÑOS-SIN VARIEDAD Secano
Ref:1700000005986772 Recinto:21-028-002-00059-00003 Cultivo:62000 PASTOS PERMANENTES DE 5 O MAS AÑOS-SIN VARIEDAD Secano
Ref:1700000005986775 Recinto:21-028-003-00038-00002 Cultivo:62000 PASTOS PERMANENTES DE 5 O MAS AÑOS-SIN VARIEDAD Secano
Ref:-52949 Recinto:21-028-003-00038-00003 Cultivo:62000 PASTOS PERMANENTES DE 5 O MAS AÑOS-SIN VARIEDAD Secano
Ref:1700000005986773 Recinto:21-028-003-00041-00001 Cultivo:62000 PASTOS PERMANENTES DE 5 O MAS AÑOS-SIN VARIEDAD Secano
Ref:1700000005986774 Recinto:21-028-003-00042-00001 Cultivo:62000 PASTOS PERMANENTES DE 5 O MAS AÑOS-SIN VARIEDAD Secano
Ref:1700000005986769 Recinto:21-028-013-00014-00001 Cultivo:62000 PASTOS PERMANENTES DE 5 O MAS AÑOS-SIN VARIEDAD Secano
Ref:1700000005986770 Recinto:21-028-013-00014-00006 Cultivo:62000 PASTOS PERMANENTES DE 5 O MAS AÑOS-SIN VARIEDAD Secano
- 100424 Solicita recinto que no está comprometido para la operación.
Ref:1700000005986766 Recinto:21-028-002-00059-00001 Cultivo:62000 PASTOS PERMANENTES DE 5 O MAS AÑOS-SIN VARIEDAD Secano
Ref:1700000005986771 Recinto:21-028-002-00059-00002 Cultivo:62000 PASTOS PERMANENTES DE 5 O MAS AÑOS-SIN VARIEDAD Secano
Ref:1700000005986772 Recinto:21-028-002-00059-00003 Cultivo:62000 PASTOS PERMANENTES DE 5 O MAS AÑOS-SIN VARIEDAD Secano
Ref:1700000005986775 Recinto:21-028-003-00038-00002 Cultivo:62000 PASTOS PERMANENTES DE 5 O MAS AÑOS-SIN VARIEDAD Secano
Ref:-52949 Recinto:21-028-003-00038-00003 Cultivo:62000 PASTOS PERMANENTES DE 5 O MAS AÑOS-SIN VARIEDAD Secano
Ref:1700000005986773 Recinto:21-028-003-00041-00001 Cultivo:62000 PASTOS PERMANENTES DE 5 O MAS AÑOS-SIN VARIEDAD Secano
Ref:1700000005986774 Recinto:21-028-003-00042-00001 Cultivo:62000 PASTOS PERMANENTES DE 5 O MAS AÑOS-SIN VARIEDAD Secano
Ref:1700000005986769 Recinto:21-028-013-00014-00001 Cultivo:62000 PASTOS PERMANENTES DE 5 O MAS AÑOS-SIN VARIEDAD Secano
Ref:1700000005986767 Recinto:21-028-013-00014-00002 Cultivo:101002 OLIVAR-SEVILLÍ Secano
Ref:1700000005986770 Recinto:21-028-013-00014-00006 Cultivo:62000 PASTOS PERMANENTES DE 5 O MAS AÑOS-SIN VARIEDAD Secano

(1) Superficie declarada admisible ajustada con la superficie comprometida.
(2) Factor de penalización valorando el alcance para el tipo de compromiso.

Puede verificar la integridad de una copia de este documento mediante la lectura del código QR adjunto o mediante el acceso a la dirección <https://ws050.juntadeandalucia.es/verificarFirma> indicando el código de VERIFICACIÓN

FIRMADO POR	RAQUEL MARIA ESPIN CRESPO	18/12/2024	
VERIFICACIÓN	Pk2jmBDMDBSWPSC42MTUWFP24ALUB4	PÁG. 1558/2078	

**APELLIDOS Y NOMBRE / RAZÓN SOCIAL**

PILAR SANCHEZ-DALP LEGUINA Y OTROS, C.B.

NIF

***8002*

EXPEDIENTE

1125706

ANUALIDAD DE PAGO

1ª

IMPORTE POR ANUALIDAD

	2023	2024	2025	2026	2027
IMPORTE MÁXIMO SUBVENCIONABLE	16.077,25 €	16.077,25 €	16.077,25 €	16.077,25 €	16.077,25 €
IMPORTE MEDIO DE TRANSFERENCIA (€/ha)	139,80 €	139,80 €	139,80 €	139,80 €	139,80 €

RESUMEN DE UNIDADES

Cód	GRUPO DE PAGO	Sup. Dec. Admisible (ha)	Sup. Comprometida (ha)	Sup. ajustada compromiso (1) (ha)	% sobredec.	Sup. Resuelta (ha)	Importe Declarado	Importe Topado	Importe Resuelto	Importe tras sobredec.
428	PASTOS ASOCIADOS A GANADERÍA ECOLÓGICA	117,97		75,00	0,00	75,00	6.161,25	6.161,25	6.161,25	6.161,25
429	OLIVAR	42,42		40,00	0,00	40,00	9.916,00	9.916,00	9.916,00	9.916,00
TOTAL		160,39	115,00	115,00		115,00	16.077,25	16.077,25	16.077,25	16.077,25

APLICACIÓN DE REDUCCIONES Y PENALIZACIONES

GRUPO DE PAGO	Importe Calculado	Importe prereduc.	Criterios de subvencionabilidad y compromisos	Presentación tardía	Omisión declaración	Condicionabilidad	IMPORTE (Euros) RESUELTO
OLIVAR	9.916,00	9.916,00	0,00	0,00	0,00	0,00	9.916,00
PASTOS ASOCIADOS A GANADERÍA	6.161,25	6.161,25	0,00	0,00	0,00	0,00	6.161,25
TOTAL	16.077,25	16.077,25					16.077,25

RESUMEN DE PAGOS

	RESUELTO	FEADER	MAPA	CAPADR
OLIVAR - Pago realizado	9.916,00 €	8.428,60 €	972,76 €	514,64 €
PASTOS ASOCIADOS A GANADERÍA ECOLÓGICA - Pago realizado	6.161,25 €	5.237,06 €	604,42 €	319,77 €
TOTAL	16.077,25 €	13.665,66 €	1.577,18 €	834,41 €

(1) Superficie declarada admisible ajustada con la superficie comprometida.
(2) Factor de penalización valorando el alcance para el tipo de compromiso.Puede verificar la integridad de una copia de este documento mediante la lectura del código QR adjunto o mediante el acceso a la dirección <https://ws050.juntadeandalucia.es/verificarFirma> indicando el código de VERIFICACIÓN

FIRMADO POR

RAQUEL MARIA ESPIN CRESPO

18/12/2024

VERIFICACIÓN

Pk2jmBDMDBSWPSC42MTUWFP24ALUB4

PÁG. 1559/2078



**RECINTOS RESUELTOS**

REF.	REFERENCIA SIGPAC	CULTIVO DESCRIPCIÓN CULTIVO	S/R	G.PAGO	PEND. MEDIA (%)	SUP. DEC. ADMISIBLE (ha)	SUP. COMPROM. (ha)	SUP. AJUSTADA COMPR.(1) (ha)	SUP. CONV. SIGPAC (ha)	SUP. CERTIF. (ha)	SUP. CAMPO (ha)	SUP. CAMPO DETER. CULT. DECLARADO (ha)	SUP. DEC. REDUCIDA (ha)	SUP. RESUELTA (ha)
170000002648633	21-038-001-00093-001	62000 PASTOS PERMANENTES DE 5 O MAS AÑOS-SIN VARIEDAD	S	428	16,60	0,21	0,21	0,21		0,21			0,21	0,21
170000002648634	21-078-030-00129-003	62000 PASTOS PERMANENTES DE 5 O MAS AÑOS-SIN VARIEDAD	S	428	19,10	1,33	1,33	1,33		5,30			1,33	1,33
170000002648635	21-038-002-00006-001	62000 PASTOS PERMANENTES DE 5 O MAS AÑOS-SIN VARIEDAD	S	428	26,80	19,13	19,13	19,13		19,13			19,13	19,13
170000002648636	21-038-002-00011-004	62000 PASTOS PERMANENTES DE 5 O MAS AÑOS-SIN VARIEDAD	S	428	11,10	26,66	26,66	26,66		26,66			26,66	26,66
170000002648637	21-078-030-00129-002	62000 PASTOS PERMANENTES DE 5 O MAS AÑOS-SIN VARIEDAD	S	428	17,70	19,23	19,23	19,23		22,62			19,23	19,23
170000002648638	21-078-030-00129-020	62000 PASTOS PERMANENTES DE 5 O MAS AÑOS-SIN VARIEDAD	S	428	25,00	11,03	11,03	11,03		11,03			11,03	11,03
170000002648646	21-038-002-00011-009	62000 PASTOS PERMANENTES DE 5 O MAS AÑOS-SIN VARIEDAD	R	428	3,70	2,87	2,87	2,87		2,87			2,87	2,87
170000002648647	21-078-031-00012-006	62000 PASTOS PERMANENTES DE 5 O MAS AÑOS-SIN VARIEDAD	S	428	18,20	7,01	7,01	7,01		7,01			7,01	7,01
170000002648648	21-038-001-00093-023	62000 PASTOS PERMANENTES DE 5 O MAS AÑOS-SIN VARIEDAD	S	428	27,90	7,28	7,28	7,28		7,28			7,28	7,28
170000002648649	21-038-002-00011-010	62000 PASTOS PERMANENTES DE 5 O MAS AÑOS-SIN VARIEDAD	R	428	3,70	1,02	1,02	1,02		1,02			1,02	1,02
170000002648650	21-038-001-00093-022	62000 PASTOS PERMANENTES DE 5 O MAS AÑOS-SIN VARIEDAD	S	428	23,40	6,13	6,13	6,13		6,13			6,13	6,13
170000002648656	21-038-001-00100-002	62000 PASTOS PERMANENTES DE 5 O MAS AÑOS-SIN VARIEDAD	S	428	42,30	2,00	2,00	2,00		3,64			2,00	2,00
170000002648657	21-038-001-00100-001	62000 PASTOS PERMANENTES DE 5 O MAS AÑOS-SIN VARIEDAD	S	428	21,10	13,97	13,97	13,97		16,44			13,97	13,97
170000002648661	21-038-002-00006-002	62000 PASTOS PERMANENTES DE 5 O MAS AÑOS-SIN VARIEDAD	S	428	30,60	0,10	0,10	0,10		0,12			0,10	0,10
5248580	21-038-001-00093-017	101007 OLIVAR-MANZANILLA	S	429	9,10	0,01	0,01	0,01		0,01			0,01	0,01
170000002648640	21-038-001-00093-006	101007 OLIVAR-MANZANILLA	S	429	24,20	19,47	19,47	19,47		19,47			19,47	19,47
170000002648641	21-078-031-00012-018	101007 OLIVAR-MANZANILLA	S	429	11,80	0,15	0,15	0,15		0,15			0,15	0,15
170000002648642	21-078-031-00012-005	101007 OLIVAR-MANZANILLA	S	429	11,60	0,75	0,75	0,75		0,75			0,75	0,75
170000002648643	21-078-031-00012-003	101007 OLIVAR-MANZANILLA	S	429	17,90	9,40	9,40	9,40		9,40			9,40	9,40
170000002648644	21-078-031-00012-016	101007 OLIVAR-MANZANILLA	S	429	23,70	0,02	0,02	0,02		0,02			0,02	0,02
170000002648645	21-078-031-00012-014	101007 OLIVAR-MANZANILLA	S	429	6,50	0,04	0,04	0,04		0,04			0,04	0,04
170000002648651	21-038-001-00093-008	101007 OLIVAR-MANZANILLA	S	429	15,70	0,29	0,29	0,29		0,29			0,29	0,29
170000002648652	21-078-031-00012-012	101007 OLIVAR-MANZANILLA	S	429	20,40	0,21	0,21	0,21		0,21			0,21	0,21
170000002648653	21-078-030-00129-001	101007 OLIVAR-MANZANILLA	S	429	22,00	8,48	8,48	8,48		8,48			8,48	8,48
170000002648654	21-078-030-00129-007	101007 OLIVAR-MANZANILLA	S	429	34,30	1,28	1,28	1,28		1,28			1,28	1,28
170000002648655	21-078-030-00129-012	101007 OLIVAR-MANZANILLA	S	429	10,50	0,02	0,02	0,02		0,02			0,02	0,02
170000002648658	21-078-030-00129-014	101007 OLIVAR-MANZANILLA	S	429	17,60	1,74	1,74	1,74		1,74			1,74	1,74
170000002648660	21-078-031-00012-017	101007 OLIVAR-MANZANILLA	S	429	16,70	0,12	0,12	0,12		0,12			0,12	0,12
170000002648662	21-038-001-00093-015	101007 OLIVAR-MANZANILLA	S	429	15,20	0,44	0,44	0,44		0,44			0,44	0,44

INCIDENCIAS**INCIDENCIA DESCRIPCIÓN**

- 100407 Explotación solicitada no forma parte de ningún organismo de control autorizado para la producción ecológica en Andalucía o fecha de inscripción posterior al plazo establecido (Anexo I. Criterios de Subvencionabilidad. Orden 28 de marzo de 2023).
Explotación:ES210380000002 Especie:CAPRINA
Explotación:ES210380000002 Especie:OVINA
Explotación:ES210380000002 Especie:PORCINO
- 100421 Recinto declarado por error para una operación de la 6503, que se ha corregido de oficio marcando la operación correcta, de acuerdo con la fecha de inscripción del recinto en la producción ecológica.
Ref:170000002648633 Recinto:21-038-001-00093-00001 Cultivo:62000 PASTOS PERMANENTES DE 5 O MAS AÑOS-SIN VARIEDAD Secano
Ref:170000002648650 Recinto:21-038-001-00093-00022 Cultivo:62000 PASTOS PERMANENTES DE 5 O MAS AÑOS-SIN VARIEDAD Secano
Ref:170000002648648 Recinto:21-038-001-00093-00023 Cultivo:62000 PASTOS PERMANENTES DE 5 O MAS AÑOS-SIN VARIEDAD Secano
Ref:170000002648657 Recinto:21-038-001-00100-00001 Cultivo:62000 PASTOS PERMANENTES DE 5 O MAS AÑOS-SIN VARIEDAD Secano
Ref:170000002648656 Recinto:21-038-001-00100-00002 Cultivo:62000 PASTOS PERMANENTES DE 5 O MAS AÑOS-SIN VARIEDAD Secano
Ref:170000002648635 Recinto:21-038-002-00006-00001 Cultivo:62000 PASTOS PERMANENTES DE 5 O MAS AÑOS-SIN VARIEDAD Secano
Ref:170000002648661 Recinto:21-038-002-00006-00002 Cultivo:62000 PASTOS PERMANENTES DE 5 O MAS AÑOS-SIN VARIEDAD Secano
Ref:170000002648636 Recinto:21-038-002-00011-00004 Cultivo:62000 PASTOS PERMANENTES DE 5 O MAS AÑOS-SIN VARIEDAD Secano
Ref:170000002648646 Recinto:21-038-002-00011-00009 Cultivo:62000 PASTOS PERMANENTES DE 5 O MAS AÑOS-SIN VARIEDAD Regadío
Ref:170000002648649 Recinto:21-038-002-00011-00010 Cultivo:62000 PASTOS PERMANENTES DE 5 O MAS AÑOS-SIN VARIEDAD Regadío
Ref:170000002648637 Recinto:21-078-030-00129-00002 Cultivo:62000 PASTOS PERMANENTES DE 5 O MAS AÑOS-SIN VARIEDAD Secano
Ref:170000002648634 Recinto:21-078-030-00129-00003 Cultivo:62000 PASTOS PERMANENTES DE 5 O MAS AÑOS-SIN VARIEDAD Secano

(1) Superficie declarada admisible ajustada con la superficie comprometida.
(2) Factor de penalización valorando el alcance para el tipo de compromiso.

Puede verificar la integridad de una copia de este documento mediante la lectura del código QR adjunto o mediante el acceso a la dirección <https://ws050.juntadeandalucia.es/verificarFirma> indicando el código de VERIFICACIÓN

FIRMADO POR

RAQUEL MARIA ESPIN CRESPO

18/12/2024

VERIFICACIÓN

Pk2jmBDMDBSWPSC42MTUWFP24ALUB4

PÁG. 1560/2078



**INCIDENCIAS****INCIDENCIA DESCRIPCIÓN**

	Ref:170000002648659 Recinto:21-078-030-00129-00015 Cultivo:62000 PASTOS PERMANENTES DE 5 O MAS AÑOS-SIN VARIEDAD Secano
	Ref:170000002648638 Recinto:21-078-030-00129-00020 Cultivo:62000 PASTOS PERMANENTES DE 5 O MAS AÑOS-SIN VARIEDAD Secano
	Ref:170000002648647 Recinto:21-078-031-00012-00006 Cultivo:62000 PASTOS PERMANENTES DE 5 O MAS AÑOS-SIN VARIEDAD Secano
100424	Solicita recinto que no está comprometido para la operación.
	Ref:170000002648659 Recinto:21-078-030-00129-00015 Cultivo:62000 PASTOS PERMANENTES DE 5 O MAS AÑOS-SIN VARIEDAD Secano

Datos considerados para el Cálculo de la Carga Ganadera mínima y máxima del expediente

Explotación	Especie	Inscrito en Sipea y Admisible	Ugm Calculada para CG Mínima	Ugm Calculada para CG Máxima
ES210380000002	BOVINA	SI	35,87	35,87
ES210380000002	CAPRINA	NO	0,00	29,77
ES210380000002	OVINA	NO	0,00	0,03
ES210380000002	PORCINO	NO	0,00	0,00
			35,87	65,67

Superficie determinada para Cálculo Carga Ganadera Mínima: 117,97 ha

Superficie determinada para Cálculo Carga Ganadera Máxima: 117,97 ha

Carga Ganadera Mínima Expediente: 0,30 ugm/ha

Carga Ganadera Máxima Expediente: 0,56 ugm/ha

Recintos Determinados para el Cálculo de Garga Ganadera Mínima

REF.	REFERENCIA SIGPAC	CULTIVO	DESCRIPCIÓN CULTIVO	S/R	SUP. RESUELTA (ha)
170000002648633	21-038-001-00093-00001	62000	PASTOS PERMANENTES DE 5 O MAS AÑOS-SIN VARIEDAD	S	0,21
170000002648634	21-078-030-00129-00003	62000	PASTOS PERMANENTES DE 5 O MAS AÑOS-SIN VARIEDAD	S	1,33
170000002648635	21-038-002-00006-00001	62000	PASTOS PERMANENTES DE 5 O MAS AÑOS-SIN VARIEDAD	S	19,13
170000002648636	21-038-002-00011-00004	62000	PASTOS PERMANENTES DE 5 O MAS AÑOS-SIN VARIEDAD	S	26,66
170000002648637	21-078-030-00129-00002	62000	PASTOS PERMANENTES DE 5 O MAS AÑOS-SIN VARIEDAD	S	19,23
170000002648638	21-078-030-00129-00020	62000	PASTOS PERMANENTES DE 5 O MAS AÑOS-SIN VARIEDAD	S	11,03
170000002648646	21-038-002-00011-00009	62000	PASTOS PERMANENTES DE 5 O MAS AÑOS-SIN VARIEDAD	R	2,87
170000002648647	21-078-031-00012-00006	62000	PASTOS PERMANENTES DE 5 O MAS AÑOS-SIN VARIEDAD	S	7,01
170000002648648	21-038-001-00093-00023	62000	PASTOS PERMANENTES DE 5 O MAS AÑOS-SIN VARIEDAD	S	7,28
170000002648649	21-038-002-00011-00010	62000	PASTOS PERMANENTES DE 5 O MAS AÑOS-SIN VARIEDAD	R	1,02
170000002648650	21-038-001-00093-00022	62000	PASTOS PERMANENTES DE 5 O MAS AÑOS-SIN VARIEDAD	S	6,13
170000002648656	21-038-001-00100-00002	62000	PASTOS PERMANENTES DE 5 O MAS AÑOS-SIN VARIEDAD	S	2,00
170000002648657	21-038-001-00100-00001	62000	PASTOS PERMANENTES DE 5 O MAS AÑOS-SIN VARIEDAD	S	13,97
170000002648661	21-038-002-00006-00002	62000	PASTOS PERMANENTES DE 5 O MAS AÑOS-SIN VARIEDAD	S	0,10

Recintos Determinados para el Cálculo de Garga Ganadera Máxima

REF.	REFERENCIA SIGPAC	CULTIVO	DESCRIPCIÓN CULTIVO	S/R	SUP. RESUELTA (ha)
170000002648633	21-038-001-00093-00001	62000	PASTOS PERMANENTES DE 5 O MAS AÑOS-SIN VARIEDAD	S	0,21
170000002648634	21-078-030-00129-00003	62000	PASTOS PERMANENTES DE 5 O MAS AÑOS-SIN VARIEDAD	S	1,33
170000002648635	21-038-002-00006-00001	62000	PASTOS PERMANENTES DE 5 O MAS AÑOS-SIN VARIEDAD	S	19,13

(1) Superficie declarada admisible ajustada con la superficie comprometida.
(2) Factor de penalización valorando el alcance para el tipo de compromiso.Puede verificar la integridad de una copia de este documento mediante la lectura del código QR adjunto o mediante el acceso a la dirección <https://ws050.juntadeandalucia.es/verificarFirma> indicando el código de VERIFICACIÓN

FIRMADO POR

RAQUEL MARIA ESPIN CRESPO

18/12/2024

VERIFICACIÓN

Pk2jmBDMDBSWPSC42MTUWFP24ALUB4

PÁG. 1561/2078



**Datos considerados para el Cálculo de la Carga Ganadera mínima y máxima del expediente****Recintos Determinados para el Cálculo de Garga Ganadera Máxima**

REF.	REFERENCIA SIGPAC	CULTIVO	DESCRIPCIÓN CULTIVO	SUP.	
				S/R	RESUELTA (ha)
1700000002648636	21-038-002-00011-00004	62000	PASTOS PERMANENTES DE 5 O MAS AÑOS-SIN VARIEDAD	S	26,66
1700000002648637	21-078-030-00129-00002	62000	PASTOS PERMANENTES DE 5 O MAS AÑOS-SIN VARIEDAD	S	19,23
1700000002648638	21-078-030-00129-00020	62000	PASTOS PERMANENTES DE 5 O MAS AÑOS-SIN VARIEDAD	S	11,03
1700000002648639	21-078-030-00129-00016	62000	PASTOS PERMANENTES DE 5 O MAS AÑOS-SIN VARIEDAD	S	0,00
1700000002648646	21-038-002-00011-00009	62000	PASTOS PERMANENTES DE 5 O MAS AÑOS-SIN VARIEDAD	R	2,87
1700000002648647	21-078-031-00012-00006	62000	PASTOS PERMANENTES DE 5 O MAS AÑOS-SIN VARIEDAD	S	7,01
1700000002648648	21-038-001-00093-00023	62000	PASTOS PERMANENTES DE 5 O MAS AÑOS-SIN VARIEDAD	S	7,28
1700000002648649	21-038-002-00011-00010	62000	PASTOS PERMANENTES DE 5 O MAS AÑOS-SIN VARIEDAD	R	1,02
1700000002648650	21-038-001-00093-00022	62000	PASTOS PERMANENTES DE 5 O MAS AÑOS-SIN VARIEDAD	S	6,13
1700000002648656	21-038-001-00100-00002	62000	PASTOS PERMANENTES DE 5 O MAS AÑOS-SIN VARIEDAD	S	2,00
1700000002648657	21-038-001-00100-00001	62000	PASTOS PERMANENTES DE 5 O MAS AÑOS-SIN VARIEDAD	S	13,97
1700000002648659	21-078-030-00129-00015	62000	PASTOS PERMANENTES DE 5 O MAS AÑOS-SIN VARIEDAD	S	0,00
1700000002648661	21-038-002-00006-00002	62000	PASTOS PERMANENTES DE 5 O MAS AÑOS-SIN VARIEDAD	S	0,10

Incidencias de carga ganadera**INCIDENCIA DESCRIPCIÓN**

100407	Explotación solicitada no forma parte de ningún organismo de control autorizado para la producción ecológica en Andalucía o fecha de inscripción posterior al plazo establecido (Anexo I. Criterios de Subvencionabilidad. Orden 28 de marzo de 2023). Explotación:ES210380000002 Especie:CAPRINA Explotación:ES210380000002 Especie:OVINA Explotación:ES210380000002 Especie:PORCINO
--------	--

(1) Superficie declarada admisible ajustada con la superficie comprometida.
(2) Factor de penalización valorando el alcance para el tipo de compromiso.

Puede verificar la integridad de una copia de este documento mediante la lectura del código QR adjunto o mediante el acceso a la dirección <https://ws050.juntadeandalucia.es/verificarFirma> indicando el código de VERIFICACIÓN

FIRMADO POR	RAQUEL MARIA ESPIN CRESPO	18/12/2024	
VERIFICACIÓN	Pk2jmBDMDBSWPSC42MTUWFP24ALUB4	PÁG. 1562/2078	

**APELLIDOS Y NOMBRE / RAZÓN SOCIAL**

PINOGUESA, S.L.

NIF

****1296*

EXPEDIENTE

1197652

ANUALIDAD DE PAGO

1ª

IMPORTES POR ANUALIDAD

	2023	2024	2025	2026	2027
IMPORTE MÁXIMO SUBVENCIONABLE	1.891,14 €	1.891,14 €	1.891,14 €	1.891,14 €	1.891,14 €
IMPORTE MEDIO DE TRANSFERENCIA (€/ha)	151,17 €	151,17 €	151,17 €	151,17 €	151,17 €

RESUMEN DE UNIDADES

Cód	GRUPO DE PAGO	Sup. Dec. Admisible (ha)	Sup. Comprometida (ha)	Sup. ajustada compromiso (1) (ha)	% sobredec.	Sup. Resuelta (ha)	Importe Declarado	Importe Topado	Importe Resuelto	Importe tras sobredec.
426	HERBÁCEOS	12,51		12,51	0,00	12,51	1.891,14	1.891,14	1.891,14	1.891,14
TOTAL		12,51	12,51	12,51		12,51	1.891,14	1.891,14	1.891,14	1.891,14

APLICACIÓN DE REDUCCIONES Y PENALIZACIONES

GRUPO DE PAGO	Importe Calculado	Importe prereduc.	Criterios de subvencionabilidad y compromisos	Presentación tardía	Omisión declaración	Condicionalidad	IMPORTE (Euros) RESUELTO
HERBÁCEOS	1.891,14	1.891,14	0,00	0,00	0,00	0,00	1.891,14
TOTAL	1.891,14	1.891,14					1.891,14

RESUMEN DE PAGOS**IMPORTE (Euros)**

	RESUELTO	FEADER	MAPA	CAPADR
HERBÁCEOS - Pago realizado	1.891,14 €	1.607,47 €	185,52 €	98,15 €

RECINTOS RESUELTOS

REF.	REFERENCIA SIGPAC	CULTIVO	DESCRIPCIÓN CULTIVO	S/R	G.PAGO	PEND. MEDIA (%)	SUP. DEC. ADMISIBLE (ha)	SUP. COMPROM. (ha)	SUP. AJUSTADA COMPR.(1) (ha)	SUP. CONY. SIGPAC (ha)	SUP. CERTIE (ha)	SUP. CAMPO (ha)	SUP. CAMPO DETER. CULT. DECLARADO (ha)	SUP. DEC. REDUCIDA (ha)	SUP. RESUELTA (ha)
-1102372	21-040-020-00004-001	12000	TRANQUILLÓN-SIN VARIEDAD	S	426	2,00	12,51	12,51	12,51		12,51			12,51	12,51

INCIDENCIAS**INCIDENCIA DESCRIPCIÓN**

- 100422 Recinto declarado por error para una operación de la 6503, que se ha corregido de oficio desmarcando la operación incorrecta, de acuerdo con la fecha de inscripción del recinto en la producción ecológica.
Ref:-1102372 Recinto:21-040-020-00004-00001 Cultivo:12000 TRANQUILLÓN-SIN VARIEDAD Secano

(1) Superficie declarada admisible ajustada con la superficie comprometida.
(2) Factor de penalización valorando el alcance para el tipo de compromiso.

Puede verificar la integridad de una copia de este documento mediante la lectura del código QR adjunto o mediante el acceso a la dirección <https://ws050.juntadeandalucia.es/verificarFirma> indicando el código de VERIFICACIÓN

FIRMADO POR

RAQUEL MARIA ESPIN CRESPO

18/12/2024

VERIFICACIÓN

Pk2jmBDMDBSWPSC42MTUWFP24ALUB4

PÁG. 1563/2078



**APELLIDOS Y NOMBRE / RAZÓN SOCIAL**

PIRES MONTEIRO MANUEL TOMAS

NIF

***2241*

EXPEDIENTE

1253731

ANUALIDAD DE PAGO

1ª

IMPORTES POR ANUALIDAD

	2023	2024	2025	2026	2027
IMPORTE MÁXIMO SUBVENCIONABLE	6.161,25 €	6.161,25 €	6.161,25 €	6.161,25 €	6.161,25 €
IMPORTE MEDIO DE TRANSFERENCIA (€/ha)	82,15 €	82,15 €	82,15 €	82,15 €	82,15 €

RESUMEN DE UNIDADES

Cód	GRUPO DE PAGO	Sup. Dec. Admisible (ha)	Sup. Comprometida (ha)	Sup. ajustada compromiso (1) (ha)	% sobredec.	Sup. Resuelta (ha)	Importe Declarado	Importe Topado	Importe Resuelto	Importe tras sobredec.
428	PASTOS ASOCIADOS A GANADERÍA ECOLÓGICA	157,30		75,00	0,00	75,00	6.161,25	6.161,25	6.161,25	6.161,25
TOTAL		157,30	75,00	75,00		75,00	6.161,25	6.161,25	6.161,25	6.161,25

APLICACIÓN DE REDUCCIONES Y PENALIZACIONES

GRUPO DE PAGO	Importe Calculado	Importe prereduc.	Criterios de subvencionabilidad y compromisos	Presentación tardía	Omisión declaración	Condicionidad	IMPORTE (Euros) RESUELTO
PASTOS ASOCIADOS A GANADERÍA	6.161,25	6.161,25	0,00	0,00	0,00	0,00	6.161,25
TOTAL	6.161,25	6.161,25					6.161,25

RESUMEN DE PAGOS**IMPORTE (Euros)**

PASTOS ASOCIADOS A GANADERÍA ECOLÓGICA - Pago realizado	RESUELTO	FEADER	MAPA	CAPADR
	6.161,25 €	5.237,06 €	604,42 €	319,77 €

RECINTOS RESUELTOS

REE	REFERENCIA SIGPAC	CULTIVO DESCRIPCIÓN CULTIVO	S/R G.PAGO	PEND. MEDIA (%)	SUP. DEC. ADMISIBLE (ha)	SUP. COMPROM. (ha)	SUP. AJUSTADA COMPROM. (1) (ha)	SUP. CONV. SIGPAC (ha)	SUP. CERTIF. (ha)	SUP. CAMPO (ha)	SUP. CAMPO DETER. CULT. DECLARADO (ha)	SUP. DEC. REDUCIDA (ha)	SUP. RESUELTA (ha)
-1496949	21-031-004-00008-002	62000 PASTOS PERMANENTES DE 5 O MAS AÑOS-SIN VARIEDAD	S 428	40,90	4,29	4,29	4,29		17,14			4,29	4,29
-1496948	21-031-004-00008-001	62000 PASTOS PERMANENTES DE 5 O MAS AÑOS-SIN VARIEDAD	S 428	40,70	27,09	27,09	27,09		60,19			27,09	27,09
-1496944	21-031-004-00005-005	62000 PASTOS PERMANENTES DE 5 O MAS AÑOS-SIN VARIEDAD	S 428	5,00	0,57	0,57	0,57		0,76			0,57	0,57
-1496943	21-031-004-00005-003	62000 PASTOS PERMANENTES DE 5 O MAS AÑOS-SIN VARIEDAD	S 428	37,20	14,61	14,61	14,61		19,48			14,61	14,61
5084898	21-031-004-00005-001	62000 PASTOS PERMANENTES DE 5 O MAS AÑOS-SIN VARIEDAD	S 428	39,80	46,57	46,57	46,57		71,64			46,57	46,57
5084899	21-031-004-00005-002	62000 PASTOS PERMANENTES DE 5 O MAS AÑOS-SIN VARIEDAD	S 428	37,20	13,30	13,30	13,30		20,46			13,30	13,30
5084901	21-031-004-00005-004	62000 PASTOS PERMANENTES DE 5 O MAS AÑOS-SIN VARIEDAD	S 428	23,00	14,27	14,27	14,27		14,27			14,27	14,27
5084909	21-031-004-00005-051	62000 PASTOS PERMANENTES DE 5 O MAS AÑOS-SIN VARIEDAD	S 428	10,70	2,67	2,67	2,67		2,67			2,67	2,67
5084910	21-031-004-00005-052	62000 PASTOS PERMANENTES DE 5 O MAS AÑOS-SIN VARIEDAD	S 428	14,00	0,14	0,14	0,14		0,14			0,14	0,14
5084911	21-031-004-00005-055	62000 PASTOS PERMANENTES DE 5 O MAS AÑOS-SIN VARIEDAD	S 428	21,90	11,31	11,31	11,31		13,30			11,31	11,31
5085058	21-031-004-00008-012	62000 PASTOS PERMANENTES DE 5 O MAS AÑOS-SIN VARIEDAD	S 428	33,20	0,58	0,58	0,58		1,66			0,58	0,58
5085059	21-031-004-00008-013	62000 PASTOS PERMANENTES DE 5 O MAS AÑOS-SIN VARIEDAD	S 428	37,00	4,09	4,09	4,09		11,69			4,09	4,09
5088193	21-031-004-00053-001	62000 PASTOS PERMANENTES DE 5 O MAS AÑOS-SIN VARIEDAD	S 428	32,70	17,81	17,81	17,81		17,81			17,81	17,81

(1) Superficie declarada admisible ajustada con la superficie comprometida.
(2) Factor de penalización valorando el alcance para el tipo de compromiso.

Puede verificar la integridad de una copia de este documento mediante la lectura del código QR adjunto o mediante el acceso a la dirección <https://ws050.juntadeandalucia.es/verificarFirma> indicando el código de VERIFICACIÓN

FIRMADO POR

RAQUEL MARIA ESPIN CRESPO

18/12/2024

VERIFICACIÓN

Pk2jmBDMDBSWPSC42MTUWFP24ALUB4

PÁG. 1564/2078



**INCIDENCIAS****INCIDENCIA DESCRIPCIÓN**

100400	Recinto con cultivo, variedad, régimen de explotación o uso Sigpac no compatible con la operación solicitada (Anexo IV.I Cultivos y variedades elegibles para las Intervenciones. Orden de 28 de marzo de 2023). Ref:5084905 Recinto:21-031-004-00005-00027 Cultivo:63000 PASTOS DE MENOS DE 5 AÑOS-SIN VARIEDAD Regadío Uso:TH Ref:5088195 Recinto:21-031-004-00053-00003 Cultivo:63000 PASTOS DE MENOS DE 5 AÑOS-SIN VARIEDAD Regadío Uso:TH
100421	Recinto declarado por error para una operación de la 6503, que se ha corregido de oficio marcando la operación correcta, de acuerdo con la fecha de inscripción del recinto en la producción ecológica. Ref:5084898 Recinto:21-031-004-00005-00001 Cultivo:62000 PASTOS PERMANENTES DE 5 O MAS AÑOS-SIN VARIEDAD Secano Ref:5084899 Recinto:21-031-004-00005-00002 Cultivo:62000 PASTOS PERMANENTES DE 5 O MAS AÑOS-SIN VARIEDAD Secano Ref:5084943 Recinto:21-031-004-00005-00003 Cultivo:62000 PASTOS PERMANENTES DE 5 O MAS AÑOS-SIN VARIEDAD Secano Ref:5084901 Recinto:21-031-004-00005-00004 Cultivo:62000 PASTOS PERMANENTES DE 5 O MAS AÑOS-SIN VARIEDAD Secano Ref:-1496944 Recinto:21-031-004-00005-00005 Cultivo:62000 PASTOS PERMANENTES DE 5 O MAS AÑOS-SIN VARIEDAD Secano Ref:5084905 Recinto:21-031-004-00005-00027 Cultivo:63000 PASTOS DE MENOS DE 5 AÑOS-SIN VARIEDAD Regadío Ref:5084909 Recinto:21-031-004-00005-00051 Cultivo:62000 PASTOS PERMANENTES DE 5 O MAS AÑOS-SIN VARIEDAD Secano Ref:5084910 Recinto:21-031-004-00005-00052 Cultivo:62000 PASTOS PERMANENTES DE 5 O MAS AÑOS-SIN VARIEDAD Secano Ref:5084911 Recinto:21-031-004-00005-00055 Cultivo:62000 PASTOS PERMANENTES DE 5 O MAS AÑOS-SIN VARIEDAD Secano Ref:-1496948 Recinto:21-031-004-00008-00001 Cultivo:62000 PASTOS PERMANENTES DE 5 O MAS AÑOS-SIN VARIEDAD Secano Ref:-1496949 Recinto:21-031-004-00008-00002 Cultivo:62000 PASTOS PERMANENTES DE 5 O MAS AÑOS-SIN VARIEDAD Secano Ref:5085058 Recinto:21-031-004-00008-00012 Cultivo:62000 PASTOS PERMANENTES DE 5 O MAS AÑOS-SIN VARIEDAD Secano Ref:5085059 Recinto:21-031-004-00008-00013 Cultivo:62000 PASTOS PERMANENTES DE 5 O MAS AÑOS-SIN VARIEDAD Secano Ref:5088193 Recinto:21-031-004-00053-00001 Cultivo:62000 PASTOS PERMANENTES DE 5 O MAS AÑOS-SIN VARIEDAD Secano Ref:5088194 Recinto:21-031-004-00053-00002 Cultivo:62000 PASTOS PERMANENTES DE 5 O MAS AÑOS-SIN VARIEDAD Secano Ref:5088195 Recinto:21-031-004-00053-00003 Cultivo:63000 PASTOS DE MENOS DE 5 AÑOS-SIN VARIEDAD Regadío
100424	Solicita recinto que no está comprometido para la operación. Ref:5084905 Recinto:21-031-004-00005-00027 Cultivo:63000 PASTOS DE MENOS DE 5 AÑOS-SIN VARIEDAD Regadío Ref:5088194 Recinto:21-031-004-00053-00002 Cultivo:62000 PASTOS PERMANENTES DE 5 O MAS AÑOS-SIN VARIEDAD Secano Ref:5088195 Recinto:21-031-004-00053-00003 Cultivo:63000 PASTOS DE MENOS DE 5 AÑOS-SIN VARIEDAD Regadío

Datos considerados para el Cálculo de la Carga Ganadera mínima y máxima del expediente

Explotación	Especie	Inscrito en Sipea y Admisible	Ugm Calculada para CG Mínima	Ugm Calculada para CG Máxima
ES21031000022	OVINA	SI	49,05	49,05
			49,05	49,05

Superficie determinada para Cálculo Carga Ganadera Mínima: 158,04 ha

Superficie determinada para Cálculo Carga Ganadera Máxima: 169,05 ha

Carga Ganadera Mínima Expediente: 0,31 ugm/ha

Carga Ganadera Máxima Expediente: 0,29 ugm/ha

Recintos Determinados para el Cálculo de Garga Ganadera Mínima

REF.	REFERENCIA SIGPAC	CULTIVO	DESCRIPCIÓN CULTIVO	S/R	SUP. RESUELTA (ha)
-1496949	21-031-004-00008-00002	62000	PASTOS PERMANENTES DE 5 O MAS AÑOS-SIN VARIEDAD	S	4,29
-1496948	21-031-004-00008-00001	62000	PASTOS PERMANENTES DE 5 O MAS AÑOS-SIN VARIEDAD	S	27,09
-1496944	21-031-004-00005-00005	62000	PASTOS PERMANENTES DE 5 O MAS AÑOS-SIN VARIEDAD	S	0,57
-1496943	21-031-004-00005-00003	62000	PASTOS PERMANENTES DE 5 O MAS AÑOS-SIN VARIEDAD	S	14,61
5084898	21-031-004-00005-00001	62000	PASTOS PERMANENTES DE 5 O MAS AÑOS-SIN VARIEDAD	S	46,57
5084899	21-031-004-00005-00002	62000	PASTOS PERMANENTES DE 5 O MAS AÑOS-SIN VARIEDAD	S	13,30
5084901	21-031-004-00005-00004	62000	PASTOS PERMANENTES DE 5 O MAS AÑOS-SIN VARIEDAD	S	14,27
5084905	21-031-004-00005-00027	63000	PASTOS DE MENOS DE 5 AÑOS-SIN VARIEDAD	R	0,47
5084909	21-031-004-00005-00051	62000	PASTOS PERMANENTES DE 5 O MAS AÑOS-SIN VARIEDAD	S	2,67

(1) Superficie declarada admisible ajustada con la superficie comprometida.
(2) Factor de penalización valorando el alcance para el tipo de compromiso.Puede verificar la integridad de una copia de este documento mediante la lectura del código QR adjunto o mediante el acceso a la dirección <https://ws050.juntadeandalucia.es/verificarFirma> indicando el código de VERIFICACIÓN

FIRMADO POR

RAQUEL MARIA ESPIN CRESPO

18/12/2024

VERIFICACIÓN

Pk2jmBDMDBSWPSC42MTUWFP24ALUB4

PÁG. 1565/2078



**Datos considerados para el Cálculo de la Carga Ganadera mínima y máxima del expediente****Recintos Determinados para el Cálculo de Garga Ganadera Mínima**

REF.	REFERENCIA SIGPAC	CULTIVO	DESCRIPCIÓN CULTIVO	SUP.	
				S/R	RESUELTA (ha)
5084910	21-031-004-00005-00052	62000	PASTOS PERMANENTES DE 5 O MAS AÑOS-SIN VARIEDAD	S	0,14
5084911	21-031-004-00005-00055	62000	PASTOS PERMANENTES DE 5 O MAS AÑOS-SIN VARIEDAD	S	11,31
5085058	21-031-004-00008-00012	62000	PASTOS PERMANENTES DE 5 O MAS AÑOS-SIN VARIEDAD	S	0,58
5085059	21-031-004-00008-00013	62000	PASTOS PERMANENTES DE 5 O MAS AÑOS-SIN VARIEDAD	S	4,09
5088193	21-031-004-00053-00001	62000	PASTOS PERMANENTES DE 5 O MAS AÑOS-SIN VARIEDAD	S	17,81
5088195	21-031-004-00053-00003	63000	PASTOS DE MENOS DE 5 AÑOS-SIN VARIEDAD	R	0,27

Recintos Determinados para el Cálculo de Garga Ganadera Máxima

REF.	REFERENCIA SIGPAC	CULTIVO	DESCRIPCIÓN CULTIVO	SUP.	
				S/R	RESUELTA (ha)
-1496952	21-031-004-00066-00011	62000	PASTOS PERMANENTES DE 5 O MAS AÑOS-SIN VARIEDAD	S	0,11
-1496951	21-031-004-00066-00002	62000	PASTOS PERMANENTES DE 5 O MAS AÑOS-SIN VARIEDAD	S	4,69
-1496950	21-031-004-00066-00001	62000	PASTOS PERMANENTES DE 5 O MAS AÑOS-SIN VARIEDAD	S	3,90
-1496949	21-031-004-00008-00002	62000	PASTOS PERMANENTES DE 5 O MAS AÑOS-SIN VARIEDAD	S	4,29
-1496948	21-031-004-00008-00001	62000	PASTOS PERMANENTES DE 5 O MAS AÑOS-SIN VARIEDAD	S	27,09
-1496947	21-031-004-00007-00001	62000	PASTOS PERMANENTES DE 5 O MAS AÑOS-SIN VARIEDAD	S	0,27
-1496945	21-031-004-00006-00002	62000	PASTOS PERMANENTES DE 5 O MAS AÑOS-SIN VARIEDAD	S	2,04
-1496944	21-031-004-00005-00005	62000	PASTOS PERMANENTES DE 5 O MAS AÑOS-SIN VARIEDAD	S	0,57
-1496943	21-031-004-00005-00003	62000	PASTOS PERMANENTES DE 5 O MAS AÑOS-SIN VARIEDAD	S	14,61
5084898	21-031-004-00005-00001	62000	PASTOS PERMANENTES DE 5 O MAS AÑOS-SIN VARIEDAD	S	46,57
5084899	21-031-004-00005-00002	62000	PASTOS PERMANENTES DE 5 O MAS AÑOS-SIN VARIEDAD	S	13,30
5084901	21-031-004-00005-00004	62000	PASTOS PERMANENTES DE 5 O MAS AÑOS-SIN VARIEDAD	S	14,27
5084905	21-031-004-00005-00027	63000	PASTOS DE MENOS DE 5 AÑOS-SIN VARIEDAD	R	0,47
5084909	21-031-004-00005-00051	62000	PASTOS PERMANENTES DE 5 O MAS AÑOS-SIN VARIEDAD	S	2,67
5084910	21-031-004-00005-00052	62000	PASTOS PERMANENTES DE 5 O MAS AÑOS-SIN VARIEDAD	S	0,14
5084911	21-031-004-00005-00055	62000	PASTOS PERMANENTES DE 5 O MAS AÑOS-SIN VARIEDAD	S	11,31
5085058	21-031-004-00008-00012	62000	PASTOS PERMANENTES DE 5 O MAS AÑOS-SIN VARIEDAD	S	0,58
5085059	21-031-004-00008-00013	62000	PASTOS PERMANENTES DE 5 O MAS AÑOS-SIN VARIEDAD	S	4,09
5088193	21-031-004-00053-00001	62000	PASTOS PERMANENTES DE 5 O MAS AÑOS-SIN VARIEDAD	S	17,81
5088194	21-031-004-00053-00002	62000	PASTOS PERMANENTES DE 5 O MAS AÑOS-SIN VARIEDAD	S	0,00
5088195	21-031-004-00053-00003	63000	PASTOS DE MENOS DE 5 AÑOS-SIN VARIEDAD	R	0,27

(1) Superficie declarada admisible ajustada con la superficie comprometida.
(2) Factor de penalización valorando el alcance para el tipo de compromiso.

Puede verificar la integridad de una copia de este documento mediante la lectura del código QR adjunto o mediante el acceso a la dirección <https://ws050.juntadeandalucia.es/verificarFirma> indicando el código de VERIFICACIÓN

FIRMADO POR	RAQUEL MARIA ESPIN CRESPO	18/12/2024	
VERIFICACIÓN	Pk2jmBDMDBSWPSC42MTUWFP24ALUB4	PÁG. 1566/2078	

**APELLIDOS Y NOMBRE / RAZÓN SOCIAL**

PLAZA RUBIO EMILIO

NIF

***9341*

EXPEDIENTE

1275771

ANUALIDAD DE PAGO

1ª

IMPORTES POR ANUALIDAD

	2023	2024	2025	2026	2027
IMPORTE MÁXIMO SUBVENCIONABLE	495,80 €	495,80 €	495,80 €	495,80 €	495,80 €
IMPORTE MEDIO DE TRANSFERENCIA (€/ha)	247,90 €	247,90 €	247,90 €	247,90 €	247,90 €

RESUMEN DE UNIDADES

Cód	GRUPO DE PAGO	Sup. Dec. Admisible (ha)	Sup. Comprometida (ha)	Sup. ajustada compromiso (1) (ha)	% sobredec.	Sup. Resuelta (ha)	Importe Declarado	Importe Topado	Importe Resuelto	Importe tras sobredec.
429	OLIVAR	2,00		2,00	0,00	2,00	495,80	495,80	495,80	495,80
TOTAL		2,00	2,00	2,00		2,00	495,80	495,80	495,80	495,80

APLICACIÓN DE REDUCCIONES Y PENALIZACIONES

GRUPO DE PAGO	Importe Calculado	Importe prereduc.	Criterios de subvencionabilidad y compromisos	Presentación tardía	Omisión declaración	Condicionalidad	IMPORTE (Euros) RESUELTO
OLIVAR	495,80	495,80	0,00	0,00	0,00	0,00	495,80
TOTAL	495,80	495,80					495,80

RESUMEN DE PAGOS**IMPORTE (Euros)**

	RESUELTO	FEADER	MAPA	CAPADR
OLIVAR - Pago realizado	495,80 €	421,43 €	48,64 €	25,73 €

RECINTOS RESUELTOS

REF.	REFERENCIA SIGPAC	CULTIVO	DESCRIPCIÓN CULTIVO	S/R G.PAGO	PEND. MEDIA (%)	SUP. DEC. ADMISIBLE (ha)	SUP. COMPROM. (ha)	SUP. AJUSTADA COMPR.(1) (ha)	SUP. CONY. SIGPAC (ha)	SUP. CERTIE (ha)	SUP. CAMPO (ha)	SUP. CAMPO DETER. CULT. DECLARADO (ha)	SUP. DEC. REDUCIDA (ha)	SUP. RESUELTA (ha)
5800810	21-020-001-00156-001	101007	OLIVAR-MANZANILLA	S 429	37,00	0,73	0,73	0,73		0,73			0,73	0,73
5800812	21-020-001-00260-001	101007	OLIVAR-MANZANILLA	S 429	38,40	1,27	1,27	1,27		1,27			1,27	1,27

(1) Superficie declarada admisible ajustada con la superficie comprometida.
(2) Factor de penalización valorando el alcance para el tipo de compromiso.Puede verificar la integridad de una copia de este documento mediante la lectura del código QR adjunto o mediante el acceso a la dirección <https://ws050.juntadeandalucia.es/verificarFirma> indicando el código de VERIFICACIÓN

FIRMADO POR

RAQUEL MARIA ESPIN CRESPO

18/12/2024

VERIFICACIÓN

Pk2jmBDMDBSWPSC42MTUWFP24ALUB4

PÁG. 1567/2078





APELLIDOS Y NOMBRE / RAZÓN SOCIAL

PONCE ALVAREA AGUEDA MARIA

NIF
****1761*

EXPEDIENTE
1277557

ANUALIDAD DE PAGO
1ª

IMPORTE POR ANUALIDAD

	2023	2024	2025	2026	2027
IMPORTE MÁXIMO SUBVENCIONABLE	6.161,25 €	6.161,25 €	6.161,25 €	6.161,25 €	6.161,25 €
IMPORTE MEDIO DE TRANSFERENCIA (€/ha)	82,15 €	82,15 €	82,15 €	82,15 €	82,15 €

RESUMEN DE UNIDADES

Cód	GRUPO DE PAGO	Sup. Dec. Admisible (ha)	Sup. Comprometida (ha)	Sup. ajustada compromiso (1) (ha)	% sobredec.	Sup. Resuelta (ha)	Importe Declarado	Importe Topado	Importe Resuelto	Importe tras sobredec.
428	PASTOS ASOCIADOS A GANADERÍA ECOLÓGICA	141,49		75,00	0,00	75,00	6.161,25	6.161,25	6.161,25	6.161,25
TOTAL		141,49	75,00	75,00		75,00	6.161,25	6.161,25	6.161,25	6.161,25

APLICACIÓN DE REDUCCIONES Y PENALIZACIONES

GRUPO DE PAGO	Importe Calculado	Importe prereduc.	Criterios de subvencionabilidad y compromisos	Presentación tardía	Omisión declaración	Condicionidad	IMPORTE (Euros) RESUELTO
PASTOS ASOCIADOS A GANADERÍA	6.161,25	6.161,25	0,00	0,00	0,00	0,00	6.161,25
TOTAL	6.161,25	6.161,25					6.161,25

RESUMEN DE PAGOS

	RESUELTO	FEADER	MAPA	CAPADR
PASTOS ASOCIADOS A GANADERÍA ECOLÓGICA - Pago realizado	6.161,25 €	5.237,06 €	604,42 €	319,77 €

RECINTOS RESUELTOS

REE	REFERENCIA SIGPAC	CULTIVO DESCRIPCIÓN CULTIVO	S/R G.PAGO	PEND. MEDIA (%)	SUP. DEC. ADMISIBLE (ha)	SUP. COMPROM. (ha)	SUP. AJUSTADA COMPROM. (1) (ha)	SUP. CONV. SIGPAC (ha)	SUP. CERTIF. (ha)	SUP. CAMPO (ha)	SUP. CAMPO DETER. CULT. DECLARADO (ha)	SUP. DEC. REDUCIDA (ha)	SUP. RESUELTA (ha)
6837209	21-023-027-00005-022	62000 PASTOS PERMANENTES DE 5 O MAS AÑOS-SIN VARIEDAD	S 428	12,20	0,31	0,31	0,31		0,31			0,31	0,31
6837210	21-023-027-00005-021	62000 PASTOS PERMANENTES DE 5 O MAS AÑOS-SIN VARIEDAD	S 428	15,30	0,50	0,50	0,50		0,59			0,50	0,50
6837211	21-023-027-00007-001	62000 PASTOS PERMANENTES DE 5 O MAS AÑOS-SIN VARIEDAD	S 428	9,80	1,09	1,09	1,09		1,09			1,09	1,09
6837212	21-023-027-00006-001	62000 PASTOS PERMANENTES DE 5 O MAS AÑOS-SIN VARIEDAD	S 428	7,80	1,23	1,23	1,23		1,23			1,23	1,23
6837213	21-023-027-00008-004	62000 PASTOS PERMANENTES DE 5 O MAS AÑOS-SIN VARIEDAD	S 428	19,70	5,40	5,40	5,40		5,40			5,40	5,40
6837214	21-023-027-00008-001	62000 PASTOS PERMANENTES DE 5 O MAS AÑOS-SIN VARIEDAD	S 428	18,70	11,45	11,45	11,45		11,45			11,45	11,45
6837215	21-023-027-00005-006	62000 PASTOS PERMANENTES DE 5 O MAS AÑOS-SIN VARIEDAD	S 428	24,30	13,16	13,16	13,16		13,16			13,16	13,16
6837217	21-023-027-00005-015	62000 PASTOS PERMANENTES DE 5 O MAS AÑOS-SIN VARIEDAD	S 428	20,50	49,18	49,18	49,18		49,18			49,18	49,18
6837236	21-023-029-00017-005	62000 PASTOS PERMANENTES DE 5 O MAS AÑOS-SIN VARIEDAD	S 428	10,30	16,11	16,11	16,11		16,11			16,11	16,11
6837237	21-023-029-00007-016	62000 PASTOS PERMANENTES DE 5 O MAS AÑOS-SIN VARIEDAD	S 428	9,80	11,83	11,83	11,83		11,83			11,83	11,83
6837241	21-023-029-00018-005	62000 PASTOS PERMANENTES DE 5 O MAS AÑOS-SIN VARIEDAD	S 428	10,80	7,42	7,42	7,42		7,42			7,42	7,42
6837242	21-023-027-00009-007	62000 PASTOS PERMANENTES DE 5 O MAS AÑOS-SIN VARIEDAD	S 428	15,30	20,19	20,19	20,19		20,19			20,19	20,19
6837243	21-023-029-00016-001	62000 PASTOS PERMANENTES DE 5 O MAS AÑOS-SIN VARIEDAD	S 428	6,90	1,02	1,02	1,02		1,02			1,02	1,02
6837244	21-023-027-00009-008	62000 PASTOS PERMANENTES DE 5 O MAS AÑOS-SIN VARIEDAD	S 428	9,60	2,60	2,60	2,60		2,60			2,60	2,60

(1) Superficie declarada admisible ajustada con la superficie comprometida.
(2) Factor de penalización valorando el alcance para el tipo de compromiso.

Puede verificar la integridad de una copia de este documento mediante la lectura del código QR adjunto o mediante el acceso a la dirección https://ws050.juntadeandalucia.es/verificarFirma indicando el código de VERIFICACIÓN			
FIRMADO POR	RAQUEL MARIA ESPIN CRESPO	18/12/2024	
VERIFICACIÓN	Pk2jmBDMDBSWPSC42MTUWFP24ALUB4	PÁG. 1568/2078	



INCIDENCIAS

INCIDENCIA DESCRIPCIÓN

100421	Recinto declarado por error para una operación de la 6503, que se ha corregido de oficio marcando la operación correcta, de acuerdo con la fecha de inscripción del recinto en la producción ecológica.
Ref:6837215	Recinto:21-023-027-00005-00006 Cultivo:62000 PASTOS PERMANENTES DE 5 O MAS AÑOS-SIN VARIEDAD Secano
Ref:6837217	Recinto:21-023-027-00005-00015 Cultivo:62000 PASTOS PERMANENTES DE 5 O MAS AÑOS-SIN VARIEDAD Secano
Ref:6837210	Recinto:21-023-027-00005-00021 Cultivo:62000 PASTOS PERMANENTES DE 5 O MAS AÑOS-SIN VARIEDAD Secano
Ref:6837209	Recinto:21-023-027-00005-00022 Cultivo:62000 PASTOS PERMANENTES DE 5 O MAS AÑOS-SIN VARIEDAD Secano
Ref:6837212	Recinto:21-023-027-00006-00001 Cultivo:62000 PASTOS PERMANENTES DE 5 O MAS AÑOS-SIN VARIEDAD Secano
Ref:6837211	Recinto:21-023-027-00007-00001 Cultivo:62000 PASTOS PERMANENTES DE 5 O MAS AÑOS-SIN VARIEDAD Secano
Ref:6837214	Recinto:21-023-027-00008-00001 Cultivo:62000 PASTOS PERMANENTES DE 5 O MAS AÑOS-SIN VARIEDAD Secano
Ref:6837213	Recinto:21-023-027-00008-00004 Cultivo:62000 PASTOS PERMANENTES DE 5 O MAS AÑOS-SIN VARIEDAD Secano
Ref:6837242	Recinto:21-023-027-00009-00007 Cultivo:62000 PASTOS PERMANENTES DE 5 O MAS AÑOS-SIN VARIEDAD Secano
Ref:6837244	Recinto:21-023-027-00009-00008 Cultivo:62000 PASTOS PERMANENTES DE 5 O MAS AÑOS-SIN VARIEDAD Secano
Ref:6837237	Recinto:21-023-029-00007-00016 Cultivo:62000 PASTOS PERMANENTES DE 5 O MAS AÑOS-SIN VARIEDAD Secano
Ref:6837243	Recinto:21-023-029-00016-00001 Cultivo:62000 PASTOS PERMANENTES DE 5 O MAS AÑOS-SIN VARIEDAD Secano
Ref:6837236	Recinto:21-023-029-00017-00005 Cultivo:62000 PASTOS PERMANENTES DE 5 O MAS AÑOS-SIN VARIEDAD Secano
Ref:6837241	Recinto:21-023-029-00018-00005 Cultivo:62000 PASTOS PERMANENTES DE 5 O MAS AÑOS-SIN VARIEDAD Secano

Datos considerados para el Cálculo de la Carga Ganadera mínima y máxima del expediente

Explotación	Especie	Inscrito en Sipea y Admisible	Ugm Calculada para CG Mínima	Ugm Calculada para CG Máxima
ES210230000884	OVINA	SI	46,32	46,32
			46,32	46,32

Superficie determinada para Cálculo Carga Ganadera Mínima: 153,46 ha
 Superficie determinada para Cálculo Carga Ganadera Máxima: 153,46 ha
 Carga Ganadera Mínima Expediente: 0,30 ugm/ha
 Carga Ganadera Máxima Expediente: 0,30 ugm/ha

Recintos Determinados para el Cálculo de Carga Ganadera Mínima

REF.	REFERENCIA SIGPAC	CULTIVO	DESCRIPCIÓN CULTIVO	S/R	SUP. RESUELTA (ha)
6837209	21-023-027-00005-00022	62000	PASTOS PERMANENTES DE 5 O MAS AÑOS-SIN VARIEDAD	S	0,31
6837210	21-023-027-00005-00021	62000	PASTOS PERMANENTES DE 5 O MAS AÑOS-SIN VARIEDAD	S	0,50
6837211	21-023-027-00007-00001	62000	PASTOS PERMANENTES DE 5 O MAS AÑOS-SIN VARIEDAD	S	1,09
6837212	21-023-027-00006-00001	62000	PASTOS PERMANENTES DE 5 O MAS AÑOS-SIN VARIEDAD	S	1,23
6837213	21-023-027-00008-00004	62000	PASTOS PERMANENTES DE 5 O MAS AÑOS-SIN VARIEDAD	S	5,40
6837214	21-023-027-00008-00001	62000	PASTOS PERMANENTES DE 5 O MAS AÑOS-SIN VARIEDAD	S	11,45
6837215	21-023-027-00005-00006	62000	PASTOS PERMANENTES DE 5 O MAS AÑOS-SIN VARIEDAD	S	13,16
6837216	21-023-027-00005-00017	62000	PASTOS PERMANENTES DE 5 O MAS AÑOS-SIN VARIEDAD	S	8,76
6837217	21-023-027-00005-00015	62000	PASTOS PERMANENTES DE 5 O MAS AÑOS-SIN VARIEDAD	S	49,18
6837235	21-023-029-00058-00001	62000	PASTOS PERMANENTES DE 5 O MAS AÑOS-SIN VARIEDAD	S	0,63
6837236	21-023-029-00017-00005	62000	PASTOS PERMANENTES DE 5 O MAS AÑOS-SIN VARIEDAD	S	16,11
6837237	21-023-029-00007-00016	62000	PASTOS PERMANENTES DE 5 O MAS AÑOS-SIN VARIEDAD	S	11,83
6837238	21-023-029-00059-00001	62000	PASTOS PERMANENTES DE 5 O MAS AÑOS-SIN VARIEDAD	S	1,31
6837239	21-023-029-00018-00004	63000	PASTOS DE MENOS DE 5 AÑOS-SIN VARIEDAD	S	0,67
6837240	21-023-029-00018-00001	62000	PASTOS PERMANENTES DE 5 O MAS AÑOS-SIN VARIEDAD	S	0,60
6837241	21-023-029-00018-00005	62000	PASTOS PERMANENTES DE 5 O MAS AÑOS-SIN VARIEDAD	S	7,42
6837242	21-023-027-00009-00007	62000	PASTOS PERMANENTES DE 5 O MAS AÑOS-SIN VARIEDAD	S	20,19
6837243	21-023-029-00016-00001	62000	PASTOS PERMANENTES DE 5 O MAS AÑOS-SIN VARIEDAD	S	1,02

(1) Superficie declarada admisible ajustada con la superficie comprometida.
 (2) Factor de penalización valorando el alcance para el tipo de compromiso.

Puede verificar la integridad de una copia de este documento mediante la lectura del código QR adjunto o mediante el acceso a la dirección <https://ws050.juntadeandalucia.es/verificarFirma> indicando el código de VERIFICACIÓN

FIRMADO POR	RAQUEL MARIA ESPIN CRESPO	18/12/2024
VERIFICACIÓN	Pk2jmBDMDBSWPSC42MTUWFP24ALUB4	PÁG. 1569/2078



**Datos considerados para el Cálculo de la Carga Ganadera mínima y máxima del expediente****Recintos Determinados para el Cálculo de Garga Ganadera Mínima**

REF.	REFERENCIA SIGPAC	CULTIVO	DESCRIPCIÓN CULTIVO	SUP.	
				S/R	RESUELTA (ha)
6837244	21-023-027-00009-00008	62000	PASTOS PERMANENTES DE 5 O MAS AÑOS-SIN VARIEDAD	S	2,60

Recintos Determinados para el Cálculo de Garga Ganadera Máxima

REF.	REFERENCIA SIGPAC	CULTIVO	DESCRIPCIÓN CULTIVO	SUP.	
				S/R	RESUELTA (ha)
6837209	21-023-027-00005-00022	62000	PASTOS PERMANENTES DE 5 O MAS AÑOS-SIN VARIEDAD	S	0,31
6837210	21-023-027-00005-00021	62000	PASTOS PERMANENTES DE 5 O MAS AÑOS-SIN VARIEDAD	S	0,50
6837211	21-023-027-00007-00001	62000	PASTOS PERMANENTES DE 5 O MAS AÑOS-SIN VARIEDAD	S	1,09
6837212	21-023-027-00006-00001	62000	PASTOS PERMANENTES DE 5 O MAS AÑOS-SIN VARIEDAD	S	1,23
6837213	21-023-027-00008-00004	62000	PASTOS PERMANENTES DE 5 O MAS AÑOS-SIN VARIEDAD	S	5,40
6837214	21-023-027-00008-00001	62000	PASTOS PERMANENTES DE 5 O MAS AÑOS-SIN VARIEDAD	S	11,45
6837215	21-023-027-00005-00006	62000	PASTOS PERMANENTES DE 5 O MAS AÑOS-SIN VARIEDAD	S	13,16
6837216	21-023-027-00005-00017	62000	PASTOS PERMANENTES DE 5 O MAS AÑOS-SIN VARIEDAD	S	8,76
6837217	21-023-027-00005-00015	62000	PASTOS PERMANENTES DE 5 O MAS AÑOS-SIN VARIEDAD	S	49,18
6837235	21-023-029-00058-00001	62000	PASTOS PERMANENTES DE 5 O MAS AÑOS-SIN VARIEDAD	S	0,63
6837236	21-023-029-00017-00005	62000	PASTOS PERMANENTES DE 5 O MAS AÑOS-SIN VARIEDAD	S	16,11
6837237	21-023-029-00007-00016	62000	PASTOS PERMANENTES DE 5 O MAS AÑOS-SIN VARIEDAD	S	11,83
6837238	21-023-029-00059-00001	62000	PASTOS PERMANENTES DE 5 O MAS AÑOS-SIN VARIEDAD	S	1,31
6837239	21-023-029-00018-00004	63000	PASTOS DE MENOS DE 5 AÑOS-SIN VARIEDAD	S	0,67
6837240	21-023-029-00018-00001	62000	PASTOS PERMANENTES DE 5 O MAS AÑOS-SIN VARIEDAD	S	0,60
6837241	21-023-029-00018-00005	62000	PASTOS PERMANENTES DE 5 O MAS AÑOS-SIN VARIEDAD	S	7,42
6837242	21-023-027-00009-00007	62000	PASTOS PERMANENTES DE 5 O MAS AÑOS-SIN VARIEDAD	S	20,19
6837243	21-023-029-00016-00001	62000	PASTOS PERMANENTES DE 5 O MAS AÑOS-SIN VARIEDAD	S	1,02
6837244	21-023-027-00009-00008	62000	PASTOS PERMANENTES DE 5 O MAS AÑOS-SIN VARIEDAD	S	2,60

(1) Superficie declarada admisible ajustada con la superficie comprometida.
(2) Factor de penalización valorando el alcance para el tipo de compromiso.

Puede verificar la integridad de una copia de este documento mediante la lectura del código QR adjunto o mediante el acceso a la dirección <https://ws050.juntadeandalucia.es/verificarFirma> indicando el código de VERIFICACIÓN

FIRMADO POR	RAQUEL MARIA ESPIN CRESPO	18/12/2024	
VERIFICACIÓN	Pk2jmBDMDBSWPSC42MTUWFP24ALUB4	PÁG. 1570/2078	



APELLIDOS Y NOMBRE / RAZÓN SOCIAL		NIF	EXPEDIENTE	ANUALIDAD DE PAGO	
PONCE ALVAREZ MARINA DE LA PEÑA		****1760*	1076389	1ª	
IMPORTE POR ANUALIDAD					
	2023	2024	2025	2026	2027
IMPORTE MÁXIMO SUBVENCIONABLE	6.161,25 €	6.161,25 €	6.161,25 €	6.161,25 €	6.161,25 €
IMPORTE MEDIO DE TRANSFERENCIA (€/ha)	82,15 €	82,15 €	82,15 €	82,15 €	82,15 €

RESUMEN DE UNIDADES										
Cód	GRUPO DE PAGO	Sup. Dec. Admisible (ha)	Sup. Comprometida (ha)	Sup. ajustada compromiso (1) (ha)	% sobredecc.	Sup. Resuelta (ha)	Importe Declarado	Importe Topado	Importe Resuelto	Importe tras sobredecc.
428	PASTOS ASOCIADOS A GANADERÍA ECOLÓGICA	158,93		75,00	0,00	75,00	6.161,25	6.161,25	6.161,25	6.161,25
TOTAL		158,93	75,00	75,00		75,00	6.161,25	6.161,25	6.161,25	6.161,25

APLICACIÓN DE REDUCCIONES Y PENALIZACIONES										
GRUPO DE PAGO	Importe Calculado	Importe prerreduc.	Criterios de subvencionabilidad y compromisos	Presentación tardía	Omisión declaración	Condicionidad	IMPORTE (Euros) RESUELTO			
PASTOS ASOCIADOS A GANADERÍA	6.161,25	6.161,25	0,00	0,00	0,00	0,00	6.161,25			
TOTAL	6.161,25	6.161,25					6.161,25			

RESUMEN DE PAGOS										
							IMPORTE (Euros)			
							RESUELTO	FEADER	MAPA	CAPADR
PASTOS ASOCIADOS A GANADERÍA ECOLÓGICA - Pago realizado							6.161,25 €	5.237,06 €	604,42 €	319,77 €

RECINTOS RESUELTOS														
REE.	REFERENCIA SIGPAC	CULTIVO	DESCRIPCIÓN CULTIVO	S/R G.PAGO	PEND. MEDIA (%)	SUP. DEC. ADMISIBLE (ha)	SUP. COMPROM. (ha)	SUP. AJUSTADA COMPROM. (1) (ha)	SUP. CONV. SIGPAC (ha)	SUP. CERTIF. (ha)	SUP. CAMPO (ha)	SUP. CAMPO DETER. CULT. DECLARADO (ha)	SUP. DEC. REDUCIDA (ha)	SUP. RESUELTA (ha)
6836914	21-023-029-00029-001	62000	PASTOS PERMANENTES DE 5 O MAS AÑOS-SIN VARIEDAD	S 428	16,30	29,80	20,86	20,86		20,86	29,80	29,80	20,86	20,86
6836916	21-023-029-00029-018	62000	PASTOS PERMANENTES DE 5 O MAS AÑOS-SIN VARIEDAD	S 428	14,50	8,34	8,34	8,34		8,34	8,34	8,34	8,34	8,34
6836917	21-023-029-00029-022	62000	PASTOS PERMANENTES DE 5 O MAS AÑOS-SIN VARIEDAD	S 428	14,00	1,80	1,80	1,80		1,80	1,80	1,80	1,80	1,80
6836918	21-023-029-00013-015	62000	PASTOS PERMANENTES DE 5 O MAS AÑOS-SIN VARIEDAD	S 428	10,00	3,63	3,63	3,63		3,63	3,63	3,63	3,63	3,63
6836921	21-023-029-00013-018	62000	PASTOS PERMANENTES DE 5 O MAS AÑOS-SIN VARIEDAD	S 428	9,10	7,21	7,21	7,21		7,21	7,21	7,21	7,21	7,21
6836923	21-023-029-00013-017	62000	PASTOS PERMANENTES DE 5 O MAS AÑOS-SIN VARIEDAD	S 428	13,00	7,51	7,51	7,51		7,51	7,51	7,51	7,51	7,51
6837024	21-023-029-00040-012	62000	PASTOS PERMANENTES DE 5 O MAS AÑOS-SIN VARIEDAD	S 428	14,60	23,31	17,06	17,06		17,06	23,31	23,31	17,06	17,06
6837028	21-023-029-00027-010	62000	PASTOS PERMANENTES DE 5 O MAS AÑOS-SIN VARIEDAD	S 428	6,20	0,13	0,13	0,13		0,13	0,13	0,13	0,13	0,13
6837029	21-023-029-00027-002	62000	PASTOS PERMANENTES DE 5 O MAS AÑOS-SIN VARIEDAD	S 428	10,60	11,09	11,09	11,09		11,09	11,09	11,09	11,09	11,09
1700000005576610	21-015-010-00015-003	62000	PASTOS PERMANENTES DE 5 O MAS AÑOS-SIN VARIEDAD	S 428	5,50	14,60	14,60	14,60		14,60	14,60	14,60	14,60	14,60
1700000005576611	21-015-010-00017-002	62000	PASTOS PERMANENTES DE 5 O MAS AÑOS-SIN VARIEDAD	S 428	5,60	3,48	3,48	3,48		3,48	3,48	3,48	3,48	3,48
1700000005576612	21-015-010-00016-001	62000	PASTOS PERMANENTES DE 5 O MAS AÑOS-SIN VARIEDAD	S 428	7,10	25,93	25,93	25,93		25,93	25,93	25,93	25,93	25,93
1700000005576613	21-015-010-00018-004	62000	PASTOS PERMANENTES DE 5 O MAS AÑOS-SIN VARIEDAD	S 428	8,60	14,50	14,50	14,50		14,50	14,50	14,50	14,50	14,50
1700000005576614	21-015-010-00018-015	62000	PASTOS PERMANENTES DE 5 O MAS AÑOS-SIN VARIEDAD	S 428	14,00	7,60	7,60	7,60		7,60	7,60	7,60	7,60	7,60

INCIDENCIAS	
INCIDENCIA	DESCRIPCIÓN
100407	Explotación solicitada no forma parte de ningún organismo de control autorizado para la producción ecológica en Andalucía o fecha de inscripción posterior al plazo establecido (Anexo I. Criterios de Subvencionabilidad. Orden 28 de marzo de 2023). Explotación:ES210150000125 Especie:PORCINO
100424	Solicita recinto que no está comprometido para la operación. Ref:6837025 Recinto:21-023-029-00041-00004 Cultivo:62000 PASTOS PERMANENTES DE 5 O MAS AÑOS-SIN VARIEDAD Secano Ref:6837026 Recinto:21-023-054-00097-00002 Cultivo:62000 PASTOS PERMANENTES DE 5 O MAS AÑOS-SIN VARIEDAD Secano
100427	Recinto no admisible por estar asociado a una explotación intensiva en SIGGAN o que no pertenece al titular del expediente (Artículo 10 de la Orden de 28 de marzo de 2023). Ref:6837025 Recinto:21-023-029-00041-00004 Cultivo:62000 PASTOS PERMANENTES DE 5 O MAS AÑOS-SIN VARIEDAD Secano Explotación:ES210230000883 Ref:6837026 Recinto:21-023-054-00097-00002 Cultivo:62000 PASTOS PERMANENTES DE 5 O MAS AÑOS-SIN VARIEDAD Secano Explotación:ES210230000883

(1) Superficie declarada admisible ajustada con la superficie comprometida.
(2) Factor de penalización valorando el alcance para el tipo de compromiso.

Puede verificar la integridad de una copia de este documento mediante la lectura del código QR adjunto o mediante el acceso a la dirección https://ws050.juntadeandalucia.es/verificarFirma indicando el código de VERIFICACIÓN			
FIRMADO POR	RAQUEL MARIA ESPIN CRESPO	18/12/2024	
VERIFICACIÓN	Pk2jmBDMDBSWPSC42MTUWFP24ALUB4	PÁG. 1571/2078	

**Datos considerados para el Cálculo de la Carga Ganadera mínima y máxima del expediente**

Explotación	Especie	Inscrito en Sipea y Admisible	Ugm Calculada para CG Mínima	Ugm Calculada para CG Máxima
ES210150000125	OVINA	SI	22,11	22,11
ES210150000125	PORCINO	NO	0,00	1,12
ES210230000006	OVINA	SI	35,49	35,49
			57,60	58,72

Superficie determinada para Cálculo Carga Ganadera Mínima: 186,65 ha

Superficie determinada para Cálculo Carga Ganadera Máxima: 201,84 ha

Carga Ganadera Mínima Expediente: 0,31 ugm/ha

Carga Ganadera Máxima Expediente: 0,29 ugm/ha

Recintos Determinados para el Cálculo de Garga Ganadera Mínima

REF.	REFERENCIA SIGPAC	CULTIVO	DESCRIPCIÓN CULTIVO	S/R	SUP. RESUELTA (ha)
6836911	21-023-029-00013-00027	62000	PASTOS PERMANENTES DE 5 O MAS AÑOS-SIN VARIEDAD	S	2,02
6836912	21-023-029-00013-00021	62000	PASTOS PERMANENTES DE 5 O MAS AÑOS-SIN VARIEDAD	S	16,21
6836913	21-023-029-00029-00007	62000	PASTOS PERMANENTES DE 5 O MAS AÑOS-SIN VARIEDAD	S	1,63
6836914	21-023-029-00029-00001	62000	PASTOS PERMANENTES DE 5 O MAS AÑOS-SIN VARIEDAD	S	20,86
6836915	21-023-029-00029-00020	62000	PASTOS PERMANENTES DE 5 O MAS AÑOS-SIN VARIEDAD	S	0,20
6836916	21-023-029-00029-00018	62000	PASTOS PERMANENTES DE 5 O MAS AÑOS-SIN VARIEDAD	S	8,34
6836917	21-023-029-00029-00022	62000	PASTOS PERMANENTES DE 5 O MAS AÑOS-SIN VARIEDAD	S	1,80
6836918	21-023-029-00013-00015	62000	PASTOS PERMANENTES DE 5 O MAS AÑOS-SIN VARIEDAD	S	3,63
6836919	21-023-030-00051-00003	62000	PASTOS PERMANENTES DE 5 O MAS AÑOS-SIN VARIEDAD	S	0,00
6836920	21-023-030-00051-00001	62000	PASTOS PERMANENTES DE 5 O MAS AÑOS-SIN VARIEDAD	S	0,00
6836921	21-023-029-00013-00018	62000	PASTOS PERMANENTES DE 5 O MAS AÑOS-SIN VARIEDAD	S	7,21
6836922	21-023-030-00051-00005	62000	PASTOS PERMANENTES DE 5 O MAS AÑOS-SIN VARIEDAD	S	0,00
6836923	21-023-029-00013-00017	62000	PASTOS PERMANENTES DE 5 O MAS AÑOS-SIN VARIEDAD	S	7,51
6836924	21-023-030-00051-00004	62000	PASTOS PERMANENTES DE 5 O MAS AÑOS-SIN VARIEDAD	S	0,00
6836928	21-023-029-00007-00016	62000	PASTOS PERMANENTES DE 5 O MAS AÑOS-SIN VARIEDAD	S	2,84
6837024	21-023-029-00040-00012	62000	PASTOS PERMANENTES DE 5 O MAS AÑOS-SIN VARIEDAD	S	17,06
6837025	21-023-029-00041-00004	62000	PASTOS PERMANENTES DE 5 O MAS AÑOS-SIN VARIEDAD	S	10,23
6837026	21-023-054-00097-00002	62000	PASTOS PERMANENTES DE 5 O MAS AÑOS-SIN VARIEDAD	S	5,70
6837027	21-023-029-00040-00011	62000	PASTOS PERMANENTES DE 5 O MAS AÑOS-SIN VARIEDAD	S	4,08
6837028	21-023-029-00027-00010	62000	PASTOS PERMANENTES DE 5 O MAS AÑOS-SIN VARIEDAD	S	0,13
6837029	21-023-029-00027-00002	62000	PASTOS PERMANENTES DE 5 O MAS AÑOS-SIN VARIEDAD	S	11,09
1700000005576610	21-015-010-00015-00003	62000	PASTOS PERMANENTES DE 5 O MAS AÑOS-SIN VARIEDAD	S	14,60
1700000005576611	21-015-010-00017-00002	62000	PASTOS PERMANENTES DE 5 O MAS AÑOS-SIN VARIEDAD	S	3,48
1700000005576612	21-015-010-00016-00001	62000	PASTOS PERMANENTES DE 5 O MAS AÑOS-SIN VARIEDAD	S	25,93
1700000005576613	21-015-010-00018-00004	62000	PASTOS PERMANENTES DE 5 O MAS AÑOS-SIN VARIEDAD	S	14,50
1700000005576614	21-015-010-00018-00015	62000	PASTOS PERMANENTES DE 5 O MAS AÑOS-SIN VARIEDAD	S	7,60

(1) Superficie declarada admisible ajustada con la superficie comprometida.
(2) Factor de penalización valorando el alcance para el tipo de compromiso.Puede verificar la integridad de una copia de este documento mediante la lectura del código QR adjunto o mediante el acceso a la dirección <https://ws050.juntadeandalucia.es/verificarFirma> indicando el código de VERIFICACIÓN

FIRMADO POR

RAQUEL MARIA ESPIN CRESPO

18/12/2024

VERIFICACIÓN

Pk2jmBDMDBSWPSC42MTUWFP24ALUB4

PÁG. 1572/2078



**Datos considerados para el Cálculo de la Carga Ganadera mínima y máxima del expediente****Recintos Determinados para el Cálculo de Garga Ganadera Máxima**

REF.	REFERENCIA SIGPAC	CULTIVO	DESCRIPCIÓN CULTIVO	SUP.	
				S/R	RESUELTA (ha)
6836911	21-023-029-00013-00027	62000	PASTOS PERMANENTES DE 5 O MAS AÑOS-SIN VARIEDAD	S	2,02
6836912	21-023-029-00013-00021	62000	PASTOS PERMANENTES DE 5 O MAS AÑOS-SIN VARIEDAD	S	16,21
6836913	21-023-029-00029-00007	62000	PASTOS PERMANENTES DE 5 O MAS AÑOS-SIN VARIEDAD	S	1,63
6836914	21-023-029-00029-00001	62000	PASTOS PERMANENTES DE 5 O MAS AÑOS-SIN VARIEDAD	S	29,80
6836915	21-023-029-00029-00020	62000	PASTOS PERMANENTES DE 5 O MAS AÑOS-SIN VARIEDAD	S	0,20
6836916	21-023-029-00029-00018	62000	PASTOS PERMANENTES DE 5 O MAS AÑOS-SIN VARIEDAD	S	8,34
6836917	21-023-029-00029-00022	62000	PASTOS PERMANENTES DE 5 O MAS AÑOS-SIN VARIEDAD	S	1,80
6836918	21-023-029-00013-00015	62000	PASTOS PERMANENTES DE 5 O MAS AÑOS-SIN VARIEDAD	S	3,63
6836919	21-023-030-00051-00003	62000	PASTOS PERMANENTES DE 5 O MAS AÑOS-SIN VARIEDAD	S	0,00
6836920	21-023-030-00051-00001	62000	PASTOS PERMANENTES DE 5 O MAS AÑOS-SIN VARIEDAD	S	0,00
6836921	21-023-029-00013-00018	62000	PASTOS PERMANENTES DE 5 O MAS AÑOS-SIN VARIEDAD	S	7,21
6836922	21-023-030-00051-00005	62000	PASTOS PERMANENTES DE 5 O MAS AÑOS-SIN VARIEDAD	S	0,00
6836923	21-023-029-00013-00017	62000	PASTOS PERMANENTES DE 5 O MAS AÑOS-SIN VARIEDAD	S	7,51
6836924	21-023-030-00051-00004	62000	PASTOS PERMANENTES DE 5 O MAS AÑOS-SIN VARIEDAD	S	0,00
6836928	21-023-029-00007-00016	62000	PASTOS PERMANENTES DE 5 O MAS AÑOS-SIN VARIEDAD	S	2,84
6837024	21-023-029-00040-00012	62000	PASTOS PERMANENTES DE 5 O MAS AÑOS-SIN VARIEDAD	S	23,31
6837025	21-023-029-00041-00004	62000	PASTOS PERMANENTES DE 5 O MAS AÑOS-SIN VARIEDAD	S	10,23
6837026	21-023-054-00097-00002	62000	PASTOS PERMANENTES DE 5 O MAS AÑOS-SIN VARIEDAD	S	5,70
6837027	21-023-029-00040-00011	62000	PASTOS PERMANENTES DE 5 O MAS AÑOS-SIN VARIEDAD	S	4,08
6837028	21-023-029-00027-00010	62000	PASTOS PERMANENTES DE 5 O MAS AÑOS-SIN VARIEDAD	S	0,13
6837029	21-023-029-00027-00002	62000	PASTOS PERMANENTES DE 5 O MAS AÑOS-SIN VARIEDAD	S	11,09
1700000005576610	21-015-010-00015-00003	62000	PASTOS PERMANENTES DE 5 O MAS AÑOS-SIN VARIEDAD	S	14,60
1700000005576611	21-015-010-00017-00002	62000	PASTOS PERMANENTES DE 5 O MAS AÑOS-SIN VARIEDAD	S	3,48
1700000005576612	21-015-010-00016-00001	62000	PASTOS PERMANENTES DE 5 O MAS AÑOS-SIN VARIEDAD	S	25,93
1700000005576613	21-015-010-00018-00004	62000	PASTOS PERMANENTES DE 5 O MAS AÑOS-SIN VARIEDAD	S	14,50
1700000005576614	21-015-010-00018-00015	62000	PASTOS PERMANENTES DE 5 O MAS AÑOS-SIN VARIEDAD	S	7,60

Incidencias de carga ganadera**INCIDENCIA DESCRIPCIÓN**

- 100407 Explotación solicitada no forma parte de ningún organismo de control autorizado para la producción ecológica en Andalucía o fecha de inscripción posterior al plazo establecido (Anexo I. Criterios de Subvencionabilidad. Orden 28 de marzo de 2023).
Explotación:ES210150000125 Especie:PORCINO

(1) Superficie declarada admisible ajustada con la superficie comprometida.
(2) Factor de penalización valorando el alcance para el tipo de compromiso.

Puede verificar la integridad de una copia de este documento mediante la lectura del código QR adjunto o mediante el acceso a la dirección <https://ws050.juntadeandalucia.es/verificarFirma> indicando el código de VERIFICACIÓN

FIRMADO POR	RAQUEL MARIA ESPIN CRESPO	18/12/2024	
VERIFICACIÓN	Pk2jmBDMDBSWPSC42MTUWFP24ALUB4	PÁG. 1573/2078	



APELLIDOS Y NOMBRE / RAZÓN SOCIAL PONCE DOMINGUEZ ROQUE JESUS
NIF ****8870*
EXPEDIENTE 1053711
ANUALIDAD DE PAGO 1ª

IMPORTE POR ANUALIDAD

	2023	2024	2025	2026	2027
IMPORTE MÁXIMO SUBVENCIONABLE	6.161,25 €	6.161,25 €	6.161,25 €	6.161,25 €	6.161,25 €
IMPORTE MEDIO DE TRANSFERENCIA (€/ha)	82,15 €	82,15 €	82,15 €	82,15 €	82,15 €

RESUMEN DE UNIDADES

Cód	GRUPO DE PAGO	Sup. Dec. Admisible (ha)	Sup. Comprometida (ha)	Sup. ajustada compromiso (1) (ha)	% sobredec.	Sup. Resuelta (ha)	Importe Declarado	Importe Topado	Importe Resuelto	Importe tras sobredec.
428	PASTOS ASOCIADOS A GANADERÍA ECOLÓGICA	127,53		75,00	0,00	75,00	6.161,25	6.161,25	6.161,25	6.161,25
TOTAL		127,53	75,00	75,00		75,00	6.161,25	6.161,25	6.161,25	6.161,25

APLICACIÓN DE REDUCCIONES Y PENALIZACIONES

GRUPO DE PAGO	Importe Calculado	Importe prereduc.	Criterios de subvencionabilidad y compromisos	Presentación tardía	Omisión declaración	Condicionidad	IMPORTE (Euros) RESUELTO
PASTOS ASOCIADOS A GANADERÍA	6.161,25	6.161,25	0,00	0,00	0,00	0,00	6.161,25
TOTAL	6.161,25	6.161,25					6.161,25

RESUMEN DE PAGOS

	RESUELTO	FEADER	MAPA	CAPADR
PASTOS ASOCIADOS A GANADERÍA ECOLÓGICA - Pago realizado	6.161,25 €	5.237,06 €	604,42 €	319,77 €

RECINTOS RESUELTOS

REE	REFERENCIA SIGPAC	CULTIVO DESCRIPCIÓN CULTIVO	S/R G.PAGO	PEND. MEDIA (%)	SUP. DEC. ADMISIBLE (ha)	SUP. COMPROM. (ha)	SUP. AJUSTADA COMPROM. (1) (ha)	SUP. CONV. SIGPAC (ha)	SUP. CERTIF. (ha)	SUP. CAMPO (ha)	SUP. CAMPO DETER. CULT. DECLARADO (ha)	SUP. DEC. REDUCIDA (ha)	SUP. RESUELTA (ha)
170000005335433	21-023-028-00001-001	62000 PASTOS PERMANENTES DE 5 O MAS AÑOS-SIN VARIEDAD	S 428	5,10	0,69	0,69	0,69		0,69			0,69	0,69
170000005335434	21-023-029-00024-003	62000 PASTOS PERMANENTES DE 5 O MAS AÑOS-SIN VARIEDAD	S 428	7,30	33,37	33,37	33,37		33,37			33,37	33,37
170000005335435	21-023-029-00024-001	62000 PASTOS PERMANENTES DE 5 O MAS AÑOS-SIN VARIEDAD	S 428	6,60	3,57	3,57	3,57		3,57			3,57	3,57
170000005335436	21-023-028-00004-002	62000 PASTOS PERMANENTES DE 5 O MAS AÑOS-SIN VARIEDAD	S 428	8,50	6,82	6,82	6,82		6,82			6,82	6,82
170000005335437	21-023-029-00031-009	62000 PASTOS PERMANENTES DE 5 O MAS AÑOS-SIN VARIEDAD	S 428	15,30	21,99	21,99	21,99		21,99			21,99	21,99
170000005335438	21-023-029-00026-008	62000 PASTOS PERMANENTES DE 5 O MAS AÑOS-SIN VARIEDAD	S 428	10,30	23,22	23,22	23,22		23,22			23,22	23,22
170000005335439	21-023-029-00025-001	62000 PASTOS PERMANENTES DE 5 O MAS AÑOS-SIN VARIEDAD	S 428	11,80	5,01	5,01	5,01		5,01			5,01	5,01
170000005335440	21-023-028-00003-001	62000 PASTOS PERMANENTES DE 5 O MAS AÑOS-SIN VARIEDAD	S 428	8,20	5,18	5,18	5,18		5,18			5,18	5,18
170000005335441	21-023-028-00002-002	62000 PASTOS PERMANENTES DE 5 O MAS AÑOS-SIN VARIEDAD	S 428	8,20	1,15	1,15	1,15		1,15			1,15	1,15
170000005335442	21-023-029-00026-009	62000 PASTOS PERMANENTES DE 5 O MAS AÑOS-SIN VARIEDAD	S 428	7,90	0,06	0,06	0,06		0,07			0,06	0,06
170000005335443	21-023-029-00026-004	62000 PASTOS PERMANENTES DE 5 O MAS AÑOS-SIN VARIEDAD	S 428	7,20	26,47	26,47	26,47		26,47			26,47	26,47

INCIDENCIAS**INCIDENCIA DESCRIPCIÓN**

100407 Explotación solicitada no forma parte de ningún organismo de control autorizado para la producción ecológica en Andalucía o fecha de inscripción posterior al plazo establecido (Anexo I. Criterios de Subvencionabilidad. Orden 28 de marzo de 2023).
 Explotación:ES210230000426 Especie:PORCINO

(1) Superficie declarada admisible ajustada con la superficie comprometida.
 (2) Factor de penalización valorando el alcance para el tipo de compromiso.

Puede verificar la integridad de una copia de este documento mediante la lectura del código QR adjunto o mediante el acceso a la dirección <https://ws050.juntadeandalucia.es/verificarFirma> indicando el código de VERIFICACIÓN

FIRMADO POR

RAQUEL MARIA ESPIN CRESPO

18/12/2024

VERIFICACIÓN

Pk2jmBDMDBSWPSC42MTUWFP24ALUB4

PÁG. 1574/2078



**Datos considerados para el Cálculo de la Carga Ganadera mínima y máxima del expediente**

Explotación	Especie	Inscrito en Sipea y Admisible	Ugm Calculada para CG Mínima	Ugm Calculada para CG Máxima
ES210230000426	OVINA	SI	39,44	39,44
ES210230000426	PORCINO	NO	0,00	27,66
			39,44	67,10

Superficie determinada para Cálculo Carga Ganadera Mínima: 127,53 ha

Superficie determinada para Cálculo Carga Ganadera Máxima: 127,53 ha

Carga Ganadera Mínima Expediente: 0,31 ugm/ha

Carga Ganadera Máxima Expediente: 0,53 ugm/ha

Recintos Determinados para el Cálculo de Garga Ganadera Mínima

REF.	REFERENCIA SIGPAC	CULTIVO	DESCRIPCIÓN CULTIVO	S/R	SUP. RESUELTA (ha)
1700000005335433	21-023-028-00001-00001	62000	PASTOS PERMANENTES DE 5 O MAS AÑOS-SIN VARIEDAD	S	0,69
1700000005335434	21-023-029-00024-00003	62000	PASTOS PERMANENTES DE 5 O MAS AÑOS-SIN VARIEDAD	S	33,37
1700000005335435	21-023-029-00024-00001	62000	PASTOS PERMANENTES DE 5 O MAS AÑOS-SIN VARIEDAD	S	3,57
1700000005335436	21-023-028-00004-00002	62000	PASTOS PERMANENTES DE 5 O MAS AÑOS-SIN VARIEDAD	S	6,82
1700000005335437	21-023-029-00031-00009	62000	PASTOS PERMANENTES DE 5 O MAS AÑOS-SIN VARIEDAD	S	21,99
1700000005335438	21-023-029-00026-00008	62000	PASTOS PERMANENTES DE 5 O MAS AÑOS-SIN VARIEDAD	S	23,22
1700000005335439	21-023-029-00025-00001	62000	PASTOS PERMANENTES DE 5 O MAS AÑOS-SIN VARIEDAD	S	5,01
1700000005335440	21-023-028-00003-00001	62000	PASTOS PERMANENTES DE 5 O MAS AÑOS-SIN VARIEDAD	S	5,18
1700000005335441	21-023-028-00002-00002	62000	PASTOS PERMANENTES DE 5 O MAS AÑOS-SIN VARIEDAD	S	1,15
1700000005335442	21-023-029-00026-00009	62000	PASTOS PERMANENTES DE 5 O MAS AÑOS-SIN VARIEDAD	S	0,06
1700000005335443	21-023-029-00026-00004	62000	PASTOS PERMANENTES DE 5 O MAS AÑOS-SIN VARIEDAD	S	26,47

Recintos Determinados para el Cálculo de Garga Ganadera Máxima

REF.	REFERENCIA SIGPAC	CULTIVO	DESCRIPCIÓN CULTIVO	S/R	SUP. RESUELTA (ha)
1700000005335433	21-023-028-00001-00001	62000	PASTOS PERMANENTES DE 5 O MAS AÑOS-SIN VARIEDAD	S	0,69
1700000005335434	21-023-029-00024-00003	62000	PASTOS PERMANENTES DE 5 O MAS AÑOS-SIN VARIEDAD	S	33,37
1700000005335435	21-023-029-00024-00001	62000	PASTOS PERMANENTES DE 5 O MAS AÑOS-SIN VARIEDAD	S	3,57
1700000005335436	21-023-028-00004-00002	62000	PASTOS PERMANENTES DE 5 O MAS AÑOS-SIN VARIEDAD	S	6,82
1700000005335437	21-023-029-00031-00009	62000	PASTOS PERMANENTES DE 5 O MAS AÑOS-SIN VARIEDAD	S	21,99
1700000005335438	21-023-029-00026-00008	62000	PASTOS PERMANENTES DE 5 O MAS AÑOS-SIN VARIEDAD	S	23,22
1700000005335439	21-023-029-00025-00001	62000	PASTOS PERMANENTES DE 5 O MAS AÑOS-SIN VARIEDAD	S	5,01
1700000005335440	21-023-028-00003-00001	62000	PASTOS PERMANENTES DE 5 O MAS AÑOS-SIN VARIEDAD	S	5,18
1700000005335441	21-023-028-00002-00002	62000	PASTOS PERMANENTES DE 5 O MAS AÑOS-SIN VARIEDAD	S	1,15
1700000005335442	21-023-029-00026-00009	62000	PASTOS PERMANENTES DE 5 O MAS AÑOS-SIN VARIEDAD	S	0,06
1700000005335443	21-023-029-00026-00004	62000	PASTOS PERMANENTES DE 5 O MAS AÑOS-SIN VARIEDAD	S	26,47

Incidencias de carga ganadera**INCIDENCIA DESCRIPCIÓN**

100407 Explotación solicitada no forma parte de ningún organismo de control autorizado para la producción ecológica en Andalucía o fecha de inscripción posterior al plazo establecido (Anexo I. Criterios de Subvencionabilidad. Orden 28 de marzo de 2023).
Explotación:ES210230000426 Especie:PORCINO

(1) Superficie declarada admisible ajustada con la superficie comprometida.
(2) Factor de penalización valorando el alcance para el tipo de compromiso.

Puede verificar la integridad de una copia de este documento mediante la lectura del código QR adjunto o mediante el acceso a la dirección <https://ws050.juntadeandalucia.es/verificarFirma> indicando el código de VERIFICACIÓN

FIRMADO POR

RAQUEL MARIA ESPIN CRESPO

18/12/2024

VERIFICACIÓN

Pk2jmBDMDBSWPSC42MTUWFP24ALUB4

PÁG. 1575/2078





(1) Superficie declarada admisible ajustada con la superficie comprometida.
(2) Factor de penalización valorando el alcance para el tipo de compromiso.

Puede verificar la integridad de una copia de este documento mediante la lectura del código QR adjunto o mediante el acceso a la dirección <https://ws050.juntadeandalucia.es/verificarFirma> indicando el código de VERIFICACIÓN

FIRMADO POR	RAQUEL MARIA ESPIN CRESPO	18/12/2024
VERIFICACIÓN	Pk2jmBDMDBSWPSC42MTUWFP24ALUB4	PÁG. 1576/2078





APELLIDOS Y NOMBRE / RAZÓN SOCIAL
PONCE LIMON CANDELARIA INMACULADA

IMPORTES POR ANUALIDAD

NIF
****5675*

EXPEDIENTE
1214794

ANUALIDAD DE PAGO
1ª

	2023	2024	2025	2026	2027
IMPORTE MÁXIMO SUBVENCIONABLE	296,29 €	296,29 €	296,29 €	296,29 €	296,29 €
IMPORTE MEDIO DE TRANSFERENCIA (€/ha)	151,17 €	151,17 €	151,17 €	151,17 €	151,17 €

RESUMEN DE UNIDADES

Cód	GRUPO DE PAGO	Sup. Dec. Admisible (ha)	Sup. Comprometida (ha)	Sup. ajustada compromiso (1) (ha)	% sobredec.	Sup. Resuelta (ha)	Importe Declarado	Importe Topado	Importe Resuelto	Importe tras sobredec.
426	HERBÁCEOS	1,96		1,96	0,00	1,96	296,29	296,29	296,29	296,29
TOTAL		1,96	1,96	1,96		1,96	296,29	296,29	296,29	296,29

APLICACIÓN DE REDUCCIONES Y PENALIZACIONES

GRUPO DE PAGO	Importe Calculado	Importe prereduc.	Criterios de subvencionabilidad y compromisos	Presentación tardía	Omisión declaración	Condicionalidad	IMPORTE (Euros) RESUELTO
HERBÁCEOS	296,29	296,29	0,00	0,00	1,00	0,00	293,33
TOTAL	296,29	296,29					293,33

RESUMEN DE PAGOS**IMPORTE (Euros)**

	RESUELTO	FEADER	MAPA	CAPADR
HERBÁCEOS - Pago realizado	293,33 €	249,33 €	28,78 €	15,22 €

RECINTOS RESUELTOS

REF.	REFERENCIA SIGPAC	CULTIVO DESCRIPCIÓN CULTIVO	S/R	G.PAGO	PEND. MEDIA (%)	SUP. DEC. ADMISIBLE (ha)	SUP. COMPROM. (ha)	SUP. AJUSTADA COMPR.(1) (ha)	SUP. CONY. SIGPAC (ha)	SUP. CERTIE (ha)	SUP. CAMPO (ha)	SUP. CAMPO DETER. CULT. DECLARADO (ha)	SUP. DEC. REDUCIDA (ha)	SUP. RESUELTA (ha)
-1616965	21-075-050-00083-004	241000 MEZCLA VEZA - AVENA-SIN VARIEDAD	S	426	3,80	1,96	1,96	1,96		1,96			1,96	1,96

INCIDENCIAS**INCIDENCIA DESCRIPCIÓN**

- 256 Solicitud con recintos no declarados en campaña actual con una reducción por omisión de superficie superior al 3%
CÓDIGO PARA EL PORCENTAJE DE REDUCCIÓN POR OMISIÓN QUE CORRESPONDE A LA SOLICITUD:1
- 100412 Número de hectáreas validadas inferior a la superficie mínima permitida por el grupo de cultivo (Anexo I. Criterios de Subvencionabilidad. Orden 28 de marzo de 2023).
Sup. Resuelta:0 Grupo de Pago:FRUTALES REGADÍO
Sup. Resuelta:0 Grupo de Pago:FRUTALES SECANO
- 100413 Recinto perteneciente a grupo de cultivo que no cumple con la superficie mínima requerida (Anexo I. Criterios de Subvencionabilidad. Orden 28 de marzo de 2023).
Ref:-1051704 Recinto:21-075-027-00058-00003 Cultivo:209200 MANDARINO-MANDARINO COMÚN Regadío Sup. Declarada:1,28 Superficie Resolver:1,28
Ref:6934142 Recinto:21-075-059-00003-00007 Cultivo:122014 ALGARROBO-NEGRA Secano Sup. Declarada:2,28 Superficie Resolver:2,28
Ref:6934113 Recinto:21-075-059-00003-00011 Cultivo:122014 ALGARROBO-NEGRA Secano Sup. Declarada:2,62 Superficie Resolver:2,62
- 100421 Recinto declarado por error para una operación de la 6503, que se ha corregido de oficio marcando la operación correcta, de acuerdo con la fecha de inscripción del recinto en la producción ecológica.
Ref:6934113 Recinto:21-075-059-00003-00011 Cultivo:122014 ALGARROBO-NEGRA Secano

(1) Superficie declarada admisible ajustada con la superficie comprometida.
(2) Factor de penalización valorando el alcance para el tipo de compromiso.

Puede verificar la integridad de una copia de este documento mediante la lectura del código QR adjunto o mediante el acceso a la dirección <https://ws050.juntadeandalucia.es/verificarFirma> indicando el código de VERIFICACIÓN

FIRMADO POR

RAQUEL MARIA ESPIN CRESPO

18/12/2024

VERIFICACIÓN

Pk2jmBDMDBSWPSC42MTUWFP24ALUB4

PÁG. 1577/2078



**APELLIDOS Y NOMBRE / RAZÓN SOCIAL**

PONCE LIMON JUAN JOSE

NIF
***6560*EXPEDIENTE
1246585**ANUALIDAD DE PAGO**

1ª

IMPORTES POR ANUALIDAD

	2023	2024	2025	2026	2027
IMPORTE MÁXIMO SUBVENCIONABLE	637,94 €	637,94 €	637,94 €	637,94 €	637,94 €
IMPORTE MEDIO DE TRANSFERENCIA (€/ha)	151,17 €	151,17 €	151,17 €	151,17 €	151,17 €

RESUMEN DE UNIDADES

Cód	GRUPO DE PAGO	Sup. Dec. Admisible (ha)	Sup. Comprometida (ha)	Sup. ajustada compromiso (1) (ha)	% sobredec.	Sup. Resuelta (ha)	Importe Declarado	Importe Topado	Importe Resuelto	Importe tras sobredec.
426	HERBÁCEOS	4,22		4,22	0,00	4,22	637,94	637,94	637,94	637,94
TOTAL		4,22	4,22	4,22		4,22	637,94	637,94	637,94	637,94

APLICACIÓN DE REDUCCIONES Y PENALIZACIONES

GRUPO DE PAGO	Importe Calculado	Importe prereduc.	Criterios de subvencionabilidad y compromisos	Presentación tardía	Omisión declaración	Condicionalidad	IMPORTE (Euros) RESUELTO
HERBÁCEOS	637,94	637,94	0,00	0,00	0,00	0,00	637,94
TOTAL	637,94	637,94					637,94

RESUMEN DE PAGOS**IMPORTE (Euros)**

HERBÁCEOS - Pago realizado	RESUELTO	FEADER	MAPA	CAPADR
	637,94 €	542,25 €	62,58 €	33,11 €

RECINTOS RESUELTOS

REF.	REFERENCIA SIGPAC	CULTIVO	DESCRIPCIÓN CULTIVO	S/R	G.PAGO	PEND. MEDIA (%)	SUP. DEC. ADMISIBLE (ha)	SUP. COMPROM. (ha)	SUP. AJUSTADA COMPR.(1) (ha)	SUP. CONY. SIGPAC (ha)	SUP. CERTIE (ha)	SUP. CAMPO (ha)	SUP. CAMPO DETER. CULT. DECLARADO (ha)	SUP. DEC. REDUCIDA (ha)	SUP. RESUELTA (ha)
5082076	21-075-052-00001-018	241000	MEZCLA VEZA - AVENA-SIN VARIEDAD	S	426	10,00	4,22	4,22	4,22		4,22			4,22	4,22

INCIDENCIAS**INCIDENCIA DESCRIPCIÓN**

- 100412 Número de hectáreas validadas inferior a la superficie mínima permitida por el grupo de cultivo (Anexo I. Criterios de Subvencionabilidad. Orden 28 de marzo de 2023).
Sup. Resuelta:0 Grupo de Pago:FRUTALES SECANO
- 100413 Recinto perteneciente a grupo de cultivo que no cumple con la superficie mínima requerida (Anexo I. Criterios de Subvencionabilidad. Orden 28 de marzo de 2023).
Ref.-1617194 Recinto:21-075-058-00002-00026 Cultivo:122014 ALGARROBO-NEGRA Secano Sup. Declarada:4,47 Superficie Resolver:4,47

(1) Superficie declarada admisible ajustada con la superficie comprometida.
(2) Factor de penalización valorando el alcance para el tipo de compromiso.

Puede verificar la integridad de una copia de este documento mediante la lectura del código QR adjunto o mediante el acceso a la dirección <https://ws050.juntadeandalucia.es/verificarFirma> indicando el código de VERIFICACIÓN

FIRMADO POR

RAQUEL MARIA ESPIN CRESPO

18/12/2024

VERIFICACIÓN

Pk2jmBDMDBSWPSC42MTUWFP24ALUB4

PÁG. 1578/2078



**APELLIDOS Y NOMBRE / RAZÓN SOCIAL**

PONCE LIMON MANUEL

NIF

***8234*

EXPEDIENTE

1214778

ANUALIDAD DE PAGO

1ª

IMPORTES POR ANUALIDAD

	2023	2024	2025	2026	2027
IMPORTE MÁXIMO SUBVENCIONABLE	21.278,25 €	21.278,25 €	21.278,25 €	21.278,25 €	21.278,25 €
IMPORTE MEDIO DE TRANSFERENCIA (€/ha)	121,59 €	121,59 €	121,59 €	121,59 €	121,59 €

RESUMEN DE UNIDADES

Cód	GRUPO DE PAGO	Sup. Dec. Admisible (ha)	Sup. Comprometida (ha)	Sup. ajustada compromiso (1) (ha)	% sobredec.	Sup. Resuelta (ha)	Importe Declarado	Importe Topado	Importe Resuelto	Importe tras sobredec.
426	HERBÁCEOS	116,82		100,00	0,00	100,00	15.117,00	15.117,00	15.117,00	15.117,00
428	PASTOS ASOCIADOS A GANADERÍA ECOLÓGICA	85,40		75,00	0,00	75,00	6.161,25	6.161,25	6.161,25	6.161,25
TOTAL		202,22	175,00	175,00		175,00	21.278,25	21.278,25	21.278,25	21.278,25

APLICACIÓN DE REDUCCIONES Y PENALIZACIONES

GRUPO DE PAGO	Importe Calculado	Importe prereduc.	Criterios de subvencionabilidad y compromisos	Presentación tardía	Omisión declaración	Condicionalidad	IMPORTE (Euros)
							RESUELTO
HERBÁCEOS	15.117,00	15.117,00	0,00	0,00	0,00	0,00	15.117,00
PASTOS ASOCIADOS A GANADERÍA	6.161,25	6.161,25	0,00	0,00	0,00	0,00	6.161,25
TOTAL	21.278,25	21.278,25					21.278,25

RESUMEN DE PAGOS

	IMPORTE (Euros)			
	RESUELTO	FEADER	MAPA	CAPADR
HERBÁCEOS - Pago realizado	15.117,00 €	12.849,45 €	1.482,98 €	784,57 €
PASTOS ASOCIADOS A GANADERÍA ECOLÓGICA - Pago realizado	6.161,25 €	5.237,06 €	604,42 €	319,77 €
TOTAL	21.278,25 €	18.086,51 €	2.087,40 €	1.104,34 €

(1) Superficie declarada admisible ajustada con la superficie comprometida.
(2) Factor de penalización valorando el alcance para el tipo de compromiso.

Puede verificar la integridad de una copia de este documento mediante la lectura del código QR adjunto o mediante el acceso a la dirección <https://ws050.juntadeandalucia.es/verificarFirma> indicando el código de VERIFICACIÓN

FIRMADO POR

RAQUEL MARIA ESPIN CRESPO

18/12/2024

VERIFICACIÓN

Pk2jmBDMDBSWPSC42MTUWFP24ALUB4

PÁG. 1579/2078



**RECINTOS RESUELTOS**

REF.	REFERENCIA SIGPAC	CULTIVO DESCRIPCIÓN CULTIVO	S/R G.PAGO	PEND. MEDIA (%)	SUP. DEC. ADMISIBLE (ha)	SUP. COMPROM. (ha)	SUP. AJUSTADA COMPR.(1) (ha)	SUP. CONV. SIGPAC (ha)	SUP. CERTIF. (ha)	SUP. CAMPO (ha)	SUP. CAMPO DETER. CULT. DECLARADO (ha)	SUP. DEC. REDUCIDA (ha)	SUP. RESUELTA (ha)
-1610910	21-075-060-00004-034	13000 TRITICALE-SIN VARIEDAD	S 426	7,20	30,85	30,85	30,85		30,85			30,85	30,85
-1549628	21-064-012-00028-028	8000 AVENA-SIN VARIEDAD	R 426	20,90	5,31	5,31	5,31		5,48			5,31	5,31
-1549623	21-064-012-00028-028	241000 MEZCLA VEZA - AVENA-SIN VARIEDAD	R 426	20,90	13,14	13,14	13,14		13,57			13,14	13,14
-1049370	21-064-013-00001-015	13000 TRITICALE-SIN VARIEDAD	S 426	27,90	0,33	0,33	0,33		0,33			0,33	0,33
-153512	21-064-012-00028-028	8000 AVENA-SIN VARIEDAD	R 426	20,90	3,00	3,00	3,00		3,10			3,00	3,00
4192840	21-075-050-00084-001	241000 MEZCLA VEZA - AVENA-SIN VARIEDAD	S 426	3,00	1,73	1,73	1,73		1,73			1,73	1,73
1700000006749693	21-064-012-00028-030	8000 AVENA-SIN VARIEDAD	S 426	27,50	7,93	7,93	7,93		42,89			7,93	7,93
1700000006749696	21-064-011-00002-001	241000 MEZCLA VEZA - AVENA-SIN VARIEDAD	S 426	22,50	1,91	1,91	1,91		1,91			1,91	1,91
1700000006749704	21-064-012-00028-011	8000 AVENA-SIN VARIEDAD	S 426	29,90	8,66	8,66	8,66		45,27			8,66	8,66
1700000006749707	21-064-012-00028-028	241000 MEZCLA VEZA - AVENA-SIN VARIEDAD	R 426	20,90	1,90	1,90	1,90		1,96			1,90	1,90
1700000006749713	21-064-012-00028-023	241000 MEZCLA VEZA - AVENA-SIN VARIEDAD	S 426	23,40	13,18	13,18	13,18		15,79			13,18	13,18
1700000006749725	21-064-012-00030-001	242000 MEZCLA VEZA-TRITICALE-SIN VARIEDAD	S 426	17,80	2,81	2,81	2,81		2,81			2,81	2,81
1700000006749727	21-064-012-00028-029	241000 MEZCLA VEZA - AVENA-SIN VARIEDAD	S 426	18,40	8,91	8,91	8,91		8,91			8,91	8,91
1700000006749728	21-064-012-00030-001	241000 MEZCLA VEZA - AVENA-SIN VARIEDAD	S 426	17,80	9,24	9,24	9,24		9,24			9,24	9,24
1700000006749729	21-064-012-00030-001	241000 MEZCLA VEZA - AVENA-SIN VARIEDAD	S 426	19,90	4,01	4,01	4,01		4,01			4,01	4,01
1700000006749731	21-064-013-00003-002	241000 MEZCLA VEZA - AVENA-SIN VARIEDAD	S 426	12,10	0,54	0,54	0,54		0,54			0,54	0,54
1700000006749740	21-064-013-00001-001	13000 TRITICALE-SIN VARIEDAD	S 426	30,90	3,37	3,37	3,37		3,40			3,37	3,37
-1610920	21-075-060-00004-021	62000 PASTOS PERMANENTES DE 5 O MAS AÑOS-SIN VARIEDAD	S 428	11,10	0,21	0,21	0,21		0,21			0,21	0,21
-1049371	21-064-013-00001-016	62000 PASTOS PERMANENTES DE 5 O MAS AÑOS-SIN VARIEDAD	S 428	34,50	0,03	0,03	0,03		0,04			0,03	0,03
-1049369	21-064-013-00001-014	62000 PASTOS PERMANENTES DE 5 O MAS AÑOS-SIN VARIEDAD	S 428	53,10	0,02	0,02	0,02		0,02			0,02	0,02
-1049368	21-064-013-00001-013	62000 PASTOS PERMANENTES DE 5 O MAS AÑOS-SIN VARIEDAD	S 428	35,20	0,11	0,11	0,11		0,13			0,11	0,11
-1049367	21-064-013-00001-012	62000 PASTOS PERMANENTES DE 5 O MAS AÑOS-SIN VARIEDAD	S 428	40,70	0,05	0,05	0,05		0,06			0,05	0,05
-1049366	21-064-013-00001-011	62000 PASTOS PERMANENTES DE 5 O MAS AÑOS-SIN VARIEDAD	S 428	42,10	0,01	0,01	0,01		0,03			0,01	0,01
-1049365	21-064-013-00001-001	63000 PASTOS DE MENOS DE 5 AÑOS-SIN VARIEDAD	S 428	30,90	0,02	0,02	0,02		0,02			0,02	0,02
-1049364	21-064-013-00001-001	63000 PASTOS DE MENOS DE 5 AÑOS-SIN VARIEDAD	S 428	30,90	0,01	0,01	0,01		0,01			0,01	0,01
-1049361	21-064-012-00028-035	62000 PASTOS PERMANENTES DE 5 O MAS AÑOS-SIN VARIEDAD	S 428	36,50	0,02	0,02	0,02		0,03			0,02	0,02
-1049360	21-064-012-00028-035	62000 PASTOS PERMANENTES DE 5 O MAS AÑOS-SIN VARIEDAD	S 428	36,50	2,00	2,00	2,00		2,66			2,00	2,00
-1049359	21-064-012-00028-034	62000 PASTOS PERMANENTES DE 5 O MAS AÑOS-SIN VARIEDAD	S 428	19,40	2,82	2,82	2,82		2,82			2,82	2,82
-1049358	21-064-012-00028-034	62000 PASTOS PERMANENTES DE 5 O MAS AÑOS-SIN VARIEDAD	S 428	19,40	0,04	0,04	0,04		0,04			0,04	0,04
-1049357	21-064-012-00028-028	63000 PASTOS DE MENOS DE 5 AÑOS-SIN VARIEDAD	R 428	20,90	0,30	0,30	0,30		1,43			0,30	0,30
-515202	21-064-013-00001-010	62000 PASTOS PERMANENTES DE 5 O MAS AÑOS-SIN VARIEDAD	S 428	39,80	0,43	0,43	0,43		0,95			0,43	0,43
-102676	21-064-012-00028-033	62000 PASTOS PERMANENTES DE 5 O MAS AÑOS-SIN VARIEDAD	S 428	19,60	0,02	0,02	0,02		0,02			0,02	0,02
-102675	21-064-012-00028-031	62000 PASTOS PERMANENTES DE 5 O MAS AÑOS-SIN VARIEDAD	S 428	17,60	0,31	0,31	0,31		0,36			0,31	0,31
1700000006749694	21-064-012-00029-006	63000 PASTOS DE MENOS DE 5 AÑOS-SIN VARIEDAD	S 428	19,00	0,82	0,82	0,82		0,82			0,82	0,82
1700000006749695	21-064-012-00029-001	20000 BARBECHO TRADICIONAL-SIN VARIEDAD	S 428	26,70	1,93	1,93	1,93		1,93			1,93	1,93
1700000006749697	21-064-012-00028-028	63000 PASTOS DE MENOS DE 5 AÑOS-SIN VARIEDAD	R 428	20,90	0,26	0,26	0,26		1,24			0,26	0,26
1700000006749699	21-064-012-00028-023	63000 PASTOS DE MENOS DE 5 AÑOS-SIN VARIEDAD	S 428	23,40	2,61	2,61	2,61		2,61			2,61	2,61
1700000006749703	21-064-012-00028-011	63000 PASTOS DE MENOS DE 5 AÑOS-SIN VARIEDAD	S 428	29,90	29,13	29,13	29,13		36,61			29,13	29,13
1700000006749705	21-064-012-00029-001	20000 BARBECHO TRADICIONAL-SIN VARIEDAD	S 428	26,70	1,21	1,21	1,21		1,21			1,21	1,21
1700000006749708	21-064-012-00029-001	20000 BARBECHO TRADICIONAL-SIN VARIEDAD	S 428	26,70	1,98	1,98	1,98		1,98			1,98	1,98
1700000006749709	21-064-012-00016-001	62000 PASTOS PERMANENTES DE 5 O MAS AÑOS-SIN VARIEDAD	S 428	22,60	1,84	1,84	1,84		2,45			1,84	1,84
1700000006749716	21-064-012-00028-018	62000 PASTOS PERMANENTES DE 5 O MAS AÑOS-SIN VARIEDAD	S 428	14,10	0,08	0,08	0,08		0,11			0,08	0,08
1700000006749720	21-064-012-00029-003	62000 PASTOS PERMANENTES DE 5 O MAS AÑOS-SIN VARIEDAD	S 428	32,40	0,58	0,58	0,58		0,68			0,58	0,58
1700000006749721	21-064-012-00029-004	63000 PASTOS DE MENOS DE 5 AÑOS-SIN VARIEDAD	S 428	12,90	0,22	0,22	0,22		0,22			0,22	0,22
1700000006749722	21-064-013-00003-003	62000 PASTOS PERMANENTES DE 5 O MAS AÑOS-SIN VARIEDAD	S 428	12,20	0,10	0,10	0,10		0,10			0,10	0,10
1700000006749734	21-064-012-00028-021	63000 PASTOS DE MENOS DE 5 AÑOS-SIN VARIEDAD	S 428	24,30	1,68	1,68	1,68		3,43			1,68	1,68
1700000006749737	21-064-012-00028-030	63000 PASTOS DE MENOS DE 5 AÑOS-SIN VARIEDAD	S 428	27,50	27,63	27,63	27,63		27,63			27,63	27,63
1700000006749738	21-064-012-00028-030	63000 PASTOS DE MENOS DE 5 AÑOS-SIN VARIEDAD	S 428	27,50	7,33	7,33	7,33		7,33			7,33	7,33
1700000006749739	21-064-012-00029-006	63000 PASTOS DE MENOS DE 5 AÑOS-SIN VARIEDAD	S 428	19,00	1,60	1,60	1,60		1,60			1,60	1,60

INCIDENCIAS**INCIDENCIA DESCRIPCIÓN**

- 242 Recinto pendiente de acreditación de titularidad.
 Ref:1700000006749724 Recinto:21-064-012-09007-00001 Cultivo:62000 PASTOS PERMANENTES DE 5 O MAS AÑOS-SIN VARIEDAD Secano
 Ref:1700000006749730 Recinto:21-064-012-09007-00006 Cultivo:241000 MEZCLA VEZA - AVENA-SIN VARIEDAD Secano
 Ref:-1049362 Recinto:21-064-012-09007-00008 Cultivo:62000 PASTOS PERMANENTES DE 5 O MAS AÑOS-SIN VARIEDAD Secano
- 100411 Recinto no admisible por no estar asociado en SIGGAN a una explotación ganadera (Artículo 10 de la Orden de 28 de marzo de 2023).

(1) Superficie declarada admisible ajustada con la superficie comprometida.
 (2) Factor de penalización valorando el alcance para el tipo de compromiso.

Puede verificar la integridad de una copia de este documento mediante la lectura del código QR adjunto o mediante el acceso a la dirección <https://ws050.juntadeandalucia.es/verificarFirma> indicando el código de VERIFICACIÓN

FIRMADO POR

RAQUEL MARIA ESPIN CRESPO

18/12/2024

VERIFICACIÓN

Pk2jmBDMDBSWPSC42MTUWFP24ALUB4

PÁG. 1580/2078



**INCIDENCIAS****INCIDENCIA DESCRIPCIÓN**

- Ref:1700000006749726 Recinto:21-064-012-00023-00007 Cultivo:62000 PASTOS PERMANENTES DE 5 O MAS AÑOS-SIN VARIEDAD Secano
- Ref:1700000006749724 Recinto:21-064-012-09007-00001 Cultivo:62000 PASTOS PERMANENTES DE 5 O MAS AÑOS-SIN VARIEDAD Secano
- Ref:-1049362 Recinto:21-064-012-09007-00008 Cultivo:62000 PASTOS PERMANENTES DE 5 O MAS AÑOS-SIN VARIEDAD Secano
- Ref:-1049363 Recinto:21-064-012-09007-00009 Cultivo:63000 PASTOS DE MENOS DE 5 AÑOS-SIN VARIEDAD Secano
- 100412 Número de hectáreas validadas inferior a la superficie mínima permitida por el grupo de cultivo (Anexo I. Criterios de Subvencionabilidad. Orden 28 de marzo de 2023).
Sup. Resuelta:0 Grupo de Pago:FRUTALES SECANO
- 100413 Recinto perteneciente a grupo de cultivo que no cumple con la superficie mínima requerida (Anexo I. Criterios de Subvencionabilidad. Orden 28 de marzo de 2023).
Ref:-1610793 Recinto:21-075-051-00001-00005 Cultivo:122014 ALGARROBO-NEGRA Secano Sup. Declarada:0,53 Superficie Resolver:0,53
Ref:-1610795 Recinto:21-075-051-00002-00003 Cultivo:122014 ALGARROBO-NEGRA Secano Sup. Declarada:6,23 Superficie Resolver:6,23
Ref:6925352 Recinto:21-075-058-00002-00026 Cultivo:122014 ALGARROBO-NEGRA Secano Sup. Declarada:15,21 Superficie Resolver:15,21
Ref:-1610811 Recinto:21-075-058-00002-00027 Cultivo:122014 ALGARROBO-NEGRA Secano Sup. Declarada:12,48 Superficie Resolver:12,48
Ref:-1610810 Recinto:21-075-058-00002-00045 Cultivo:122014 ALGARROBO-NEGRA Secano Sup. Declarada:9,15 Superficie Resolver:9,15
Ref:-1610769 Recinto:21-075-058-00002-00048 Cultivo:122014 ALGARROBO-NEGRA Secano Sup. Declarada:10,05 Superficie Resolver:10,05
- 100424 Solicita recinto que no está comprometido para la operación.
Ref:1700000006749702 Recinto:21-064-012-00011-00003 Cultivo:62000 PASTOS PERMANENTES DE 5 O MAS AÑOS-SIN VARIEDAD Secano
Ref:1700000006749710 Recinto:21-064-012-00023-00001 Cultivo:62000 PASTOS PERMANENTES DE 5 O MAS AÑOS-SIN VARIEDAD Secano
Ref:1700000006749723 Recinto:21-064-012-00023-00002 Cultivo:62000 PASTOS PERMANENTES DE 5 O MAS AÑOS-SIN VARIEDAD Secano
Ref:1700000006749726 Recinto:21-064-012-00023-00007 Cultivo:62000 PASTOS PERMANENTES DE 5 O MAS AÑOS-SIN VARIEDAD Secano
Ref:1700000006749711 Recinto:21-064-012-00024-00001 Cultivo:62000 PASTOS PERMANENTES DE 5 O MAS AÑOS-SIN VARIEDAD Secano
Ref:1700000006749698 Recinto:21-064-012-00024-00002 Cultivo:62000 PASTOS PERMANENTES DE 5 O MAS AÑOS-SIN VARIEDAD Secano
Ref:1700000006749724 Recinto:21-064-012-09007-00001 Cultivo:62000 PASTOS PERMANENTES DE 5 O MAS AÑOS-SIN VARIEDAD Secano
Ref:1700000006749730 Recinto:21-064-012-09007-00006 Cultivo:241000 MEZCLA VEZA - AVENA-SIN VARIEDAD Secano
Ref:-1049362 Recinto:21-064-012-09007-00008 Cultivo:62000 PASTOS PERMANENTES DE 5 O MAS AÑOS-SIN VARIEDAD Secano
Ref:-1049363 Recinto:21-064-012-09007-00009 Cultivo:63000 PASTOS DE MENOS DE 5 AÑOS-SIN VARIEDAD Secano
Ref:-515199 Recinto:21-064-013-00001-00009 Cultivo:62000 PASTOS PERMANENTES DE 5 O MAS AÑOS-SIN VARIEDAD Secano
Ref:-1049373 Recinto:21-064-013-00002-00008 Cultivo:63000 PASTOS DE MENOS DE 5 AÑOS-SIN VARIEDAD Secano
Ref:-515204 Recinto:21-064-013-00002-00013 Cultivo:62000 PASTOS PERMANENTES DE 5 O MAS AÑOS-SIN VARIEDAD Secano
Ref:-1049374 Recinto:21-064-013-00002-00017 Cultivo:62000 PASTOS PERMANENTES DE 5 O MAS AÑOS-SIN VARIEDAD Secano

Datos considerados para el Cálculo de la Carga Ganadera mínima y máxima del expediente

Explotación	Especie	Inscrito en Sipea y Admisible	Ugm Calculada para CG Mínima	Ugm Calculada para CG Máxima
ES210650000092	BOVINA	SI	0,00	0,00
ES210650000092	PORCINO	SI	133,60	133,60
ES210760000516	BOVINA	SI	0,45	0,45
			134,05	134,05

Superficie determinada para Cálculo Carga Ganadera Mínima: 107,53 ha

Superficie determinada para Cálculo Carga Ganadera Máxima: 107,53 ha

Carga Ganadera Mínima Expediente: 1,25 ugm/ha

Carga Ganadera Máxima Expediente: 1,25 ugm/ha

(1) Superficie declarada admisible ajustada con la superficie comprometida.
(2) Factor de penalización valorando el alcance para el tipo de compromiso.Puede verificar la integridad de una copia de este documento mediante la lectura del código QR adjunto o mediante el acceso a la dirección <https://ws050.juntadeandalucia.es/verificarFirma> indicando el código de VERIFICACIÓN

FIRMADO POR

RAQUEL MARIA ESPIN CRESPO

18/12/2024

VERIFICACIÓN

Pk2jmBDMDBSWPSC42MTUWFP24ALUB4

PÁG. 1581/2078



**Datos considerados para el Cálculo de la Carga Ganadera mínima y máxima del expediente****Recintos Determinados para el Cálculo de Garga Ganadera Mínima**

REF.	REFERENCIA SIGPAC	CULTIVO	DESCRIPCIÓN CULTIVO	SUP.	
				S/R	RESUELTA (ha)
-1610920	21-075-060-00004-00021	62000	PASTOS PERMANENTES DE 5 O MAS AÑOS-SIN VARIEDAD	S	0,21
-1049374	21-064-013-00002-00017	62000	PASTOS PERMANENTES DE 5 O MAS AÑOS-SIN VARIEDAD	S	0,02
-1049373	21-064-013-00002-00008	63000	PASTOS DE MENOS DE 5 AÑOS-SIN VARIEDAD	S	0,01
-1049371	21-064-013-00001-00016	62000	PASTOS PERMANENTES DE 5 O MAS AÑOS-SIN VARIEDAD	S	0,03
-1049369	21-064-013-00001-00014	62000	PASTOS PERMANENTES DE 5 O MAS AÑOS-SIN VARIEDAD	S	0,02
-1049368	21-064-013-00001-00013	62000	PASTOS PERMANENTES DE 5 O MAS AÑOS-SIN VARIEDAD	S	0,11
-1049367	21-064-013-00001-00012	62000	PASTOS PERMANENTES DE 5 O MAS AÑOS-SIN VARIEDAD	S	0,05
-1049366	21-064-013-00001-00011	62000	PASTOS PERMANENTES DE 5 O MAS AÑOS-SIN VARIEDAD	S	0,01
-1049365	21-064-013-00001-00001	63000	PASTOS DE MENOS DE 5 AÑOS-SIN VARIEDAD	S	0,02
-1049364	21-064-013-00001-00001	63000	PASTOS DE MENOS DE 5 AÑOS-SIN VARIEDAD	S	0,01
-1049363	21-064-012-09007-00009	63000	PASTOS DE MENOS DE 5 AÑOS-SIN VARIEDAD	S	0,05
-1049362	21-064-012-09007-00008	62000	PASTOS PERMANENTES DE 5 O MAS AÑOS-SIN VARIEDAD	S	0,20
-1049361	21-064-012-00028-00035	62000	PASTOS PERMANENTES DE 5 O MAS AÑOS-SIN VARIEDAD	S	0,02
-1049360	21-064-012-00028-00035	62000	PASTOS PERMANENTES DE 5 O MAS AÑOS-SIN VARIEDAD	S	2,00
-1049359	21-064-012-00028-00034	62000	PASTOS PERMANENTES DE 5 O MAS AÑOS-SIN VARIEDAD	S	2,82
-1049358	21-064-012-00028-00034	62000	PASTOS PERMANENTES DE 5 O MAS AÑOS-SIN VARIEDAD	S	0,04
-1049357	21-064-012-00028-00028	63000	PASTOS DE MENOS DE 5 AÑOS-SIN VARIEDAD	R	0,30
-515204	21-064-013-00002-00013	62000	PASTOS PERMANENTES DE 5 O MAS AÑOS-SIN VARIEDAD	S	0,06
-515202	21-064-013-00001-00010	62000	PASTOS PERMANENTES DE 5 O MAS AÑOS-SIN VARIEDAD	S	0,43
-102676	21-064-012-00028-00033	62000	PASTOS PERMANENTES DE 5 O MAS AÑOS-SIN VARIEDAD	S	0,02
-102675	21-064-012-00028-00031	62000	PASTOS PERMANENTES DE 5 O MAS AÑOS-SIN VARIEDAD	S	0,31
6925640	21-075-060-00004-00037	62000	PASTOS PERMANENTES DE 5 O MAS AÑOS-SIN VARIEDAD	S	19,10
1700000006749694	21-064-012-00029-00006	63000	PASTOS DE MENOS DE 5 AÑOS-SIN VARIEDAD	S	0,82
1700000006749695	21-064-012-00029-00001	20000	BARBECHO TRADICIONAL-SIN VARIEDAD	S	1,93
1700000006749697	21-064-012-00028-00028	63000	PASTOS DE MENOS DE 5 AÑOS-SIN VARIEDAD	R	0,26
1700000006749698	21-064-012-00024-00002	62000	PASTOS PERMANENTES DE 5 O MAS AÑOS-SIN VARIEDAD	S	0,23
1700000006749699	21-064-012-00028-00023	63000	PASTOS DE MENOS DE 5 AÑOS-SIN VARIEDAD	S	2,61
1700000006749702	21-064-012-00011-00003	62000	PASTOS PERMANENTES DE 5 O MAS AÑOS-SIN VARIEDAD	S	0,42
1700000006749703	21-064-012-00028-00011	63000	PASTOS DE MENOS DE 5 AÑOS-SIN VARIEDAD	S	29,13
1700000006749705	21-064-012-00029-00001	20000	BARBECHO TRADICIONAL-SIN VARIEDAD	S	1,21
1700000006749708	21-064-012-00029-00001	20000	BARBECHO TRADICIONAL-SIN VARIEDAD	S	1,98
1700000006749709	21-064-012-00016-00001	62000	PASTOS PERMANENTES DE 5 O MAS AÑOS-SIN VARIEDAD	S	1,84
1700000006749710	21-064-012-00023-00001	62000	PASTOS PERMANENTES DE 5 O MAS AÑOS-SIN VARIEDAD	S	0,05
1700000006749711	21-064-012-00024-00001	62000	PASTOS PERMANENTES DE 5 O MAS AÑOS-SIN VARIEDAD	S	0,04
1700000006749716	21-064-012-00028-00018	62000	PASTOS PERMANENTES DE 5 O MAS AÑOS-SIN VARIEDAD	S	0,08
1700000006749720	21-064-012-00029-00003	62000	PASTOS PERMANENTES DE 5 O MAS AÑOS-SIN VARIEDAD	S	0,58
1700000006749721	21-064-012-00029-00004	63000	PASTOS DE MENOS DE 5 AÑOS-SIN VARIEDAD	S	0,22
1700000006749722	21-064-013-00003-00003	62000	PASTOS PERMANENTES DE 5 O MAS AÑOS-SIN VARIEDAD	S	0,10
1700000006749723	21-064-012-00023-00002	62000	PASTOS PERMANENTES DE 5 O MAS AÑOS-SIN VARIEDAD	S	0,95
1700000006749724	21-064-012-09007-00001	62000	PASTOS PERMANENTES DE 5 O MAS AÑOS-SIN VARIEDAD	S	1,00

(1) Superficie declarada admisible ajustada con la superficie comprometida.
(2) Factor de penalización valorando el alcance para el tipo de compromiso.

Puede verificar la integridad de una copia de este documento mediante la lectura del código QR adjunto o mediante el acceso a la dirección <https://ws050.juntadeandalucia.es/verificarFirma> indicando el código de VERIFICACIÓN

FIRMADO POR

RAQUEL MARIA ESPIN CRESPO

18/12/2024

VERIFICACIÓN

Pk2jmBDMDBSWPSC42MTUWFP24ALUB4

PÁG. 1582/2078



**Datos considerados para el Cálculo de la Carga Ganadera mínima y máxima del expediente****Recintos Determinados para el Cálculo de Garga Ganadera Mínima**

REF.	REFERENCIA SIGPAC	CULTIVO	DESCRIPCIÓN CULTIVO	S/R	SUP.
					RESUELTA (ha)
1700000006749734	21-064-012-00028-00021	63000	PASTOS DE MENOS DE 5 AÑOS-SIN VARIEDAD	S	1,68
1700000006749737	21-064-012-00028-00030	63000	PASTOS DE MENOS DE 5 AÑOS-SIN VARIEDAD	S	27,63
1700000006749738	21-064-012-00028-00030	63000	PASTOS DE MENOS DE 5 AÑOS-SIN VARIEDAD	S	7,33
1700000006749739	21-064-012-00029-00006	63000	PASTOS DE MENOS DE 5 AÑOS-SIN VARIEDAD	S	1,60

Recintos Determinados para el Cálculo de Garga Ganadera Máxima

REF.	REFERENCIA SIGPAC	CULTIVO	DESCRIPCIÓN CULTIVO	S/R	SUP.
					RESUELTA (ha)
-1610920	21-075-060-00004-00021	62000	PASTOS PERMANENTES DE 5 O MAS AÑOS-SIN VARIEDAD	S	0,21
-1049374	21-064-013-00002-00017	62000	PASTOS PERMANENTES DE 5 O MAS AÑOS-SIN VARIEDAD	S	0,02
-1049373	21-064-013-00002-00008	63000	PASTOS DE MENOS DE 5 AÑOS-SIN VARIEDAD	S	0,01
-1049371	21-064-013-00001-00016	62000	PASTOS PERMANENTES DE 5 O MAS AÑOS-SIN VARIEDAD	S	0,03
-1049369	21-064-013-00001-00014	62000	PASTOS PERMANENTES DE 5 O MAS AÑOS-SIN VARIEDAD	S	0,02
-1049368	21-064-013-00001-00013	62000	PASTOS PERMANENTES DE 5 O MAS AÑOS-SIN VARIEDAD	S	0,11
-1049367	21-064-013-00001-00012	62000	PASTOS PERMANENTES DE 5 O MAS AÑOS-SIN VARIEDAD	S	0,05
-1049366	21-064-013-00001-00011	62000	PASTOS PERMANENTES DE 5 O MAS AÑOS-SIN VARIEDAD	S	0,01
-1049365	21-064-013-00001-00001	63000	PASTOS DE MENOS DE 5 AÑOS-SIN VARIEDAD	S	0,02
-1049364	21-064-013-00001-00001	63000	PASTOS DE MENOS DE 5 AÑOS-SIN VARIEDAD	S	0,01
-1049363	21-064-012-09007-00009	63000	PASTOS DE MENOS DE 5 AÑOS-SIN VARIEDAD	S	0,05
-1049362	21-064-012-09007-00008	62000	PASTOS PERMANENTES DE 5 O MAS AÑOS-SIN VARIEDAD	S	0,20
-1049361	21-064-012-00028-00035	62000	PASTOS PERMANENTES DE 5 O MAS AÑOS-SIN VARIEDAD	S	0,02
-1049360	21-064-012-00028-00035	62000	PASTOS PERMANENTES DE 5 O MAS AÑOS-SIN VARIEDAD	S	2,00
-1049359	21-064-012-00028-00034	62000	PASTOS PERMANENTES DE 5 O MAS AÑOS-SIN VARIEDAD	S	2,82
-1049358	21-064-012-00028-00034	62000	PASTOS PERMANENTES DE 5 O MAS AÑOS-SIN VARIEDAD	S	0,04
-1049357	21-064-012-00028-00028	63000	PASTOS DE MENOS DE 5 AÑOS-SIN VARIEDAD	R	0,30
-515204	21-064-013-00002-00013	62000	PASTOS PERMANENTES DE 5 O MAS AÑOS-SIN VARIEDAD	S	0,06
-515202	21-064-013-00001-00010	62000	PASTOS PERMANENTES DE 5 O MAS AÑOS-SIN VARIEDAD	S	0,43
-515199	21-064-013-00001-00009	62000	PASTOS PERMANENTES DE 5 O MAS AÑOS-SIN VARIEDAD	S	0,00
-102676	21-064-012-00028-00033	62000	PASTOS PERMANENTES DE 5 O MAS AÑOS-SIN VARIEDAD	S	0,02
-102675	21-064-012-00028-00031	62000	PASTOS PERMANENTES DE 5 O MAS AÑOS-SIN VARIEDAD	S	0,31
6925640	21-075-060-00004-00037	62000	PASTOS PERMANENTES DE 5 O MAS AÑOS-SIN VARIEDAD	S	19,10
1700000006749694	21-064-012-00029-00006	63000	PASTOS DE MENOS DE 5 AÑOS-SIN VARIEDAD	S	0,82
1700000006749695	21-064-012-00029-00001	20000	BARBECHO TRADICIONAL-SIN VARIEDAD	S	1,93
1700000006749697	21-064-012-00028-00028	63000	PASTOS DE MENOS DE 5 AÑOS-SIN VARIEDAD	R	0,26
1700000006749698	21-064-012-00024-00002	62000	PASTOS PERMANENTES DE 5 O MAS AÑOS-SIN VARIEDAD	S	0,23
1700000006749699	21-064-012-00028-00023	63000	PASTOS DE MENOS DE 5 AÑOS-SIN VARIEDAD	S	2,61
1700000006749702	21-064-012-00011-00003	62000	PASTOS PERMANENTES DE 5 O MAS AÑOS-SIN VARIEDAD	S	0,42
1700000006749703	21-064-012-00028-00011	63000	PASTOS DE MENOS DE 5 AÑOS-SIN VARIEDAD	S	29,13
1700000006749705	21-064-012-00029-00001	20000	BARBECHO TRADICIONAL-SIN VARIEDAD	S	1,21
1700000006749708	21-064-012-00029-00001	20000	BARBECHO TRADICIONAL-SIN VARIEDAD	S	1,98
1700000006749709	21-064-012-00016-00001	62000	PASTOS PERMANENTES DE 5 O MAS AÑOS-SIN VARIEDAD	S	1,84
1700000006749710	21-064-012-00023-00001	62000	PASTOS PERMANENTES DE 5 O MAS AÑOS-SIN VARIEDAD	S	0,05

(1) Superficie declarada admisible ajustada con la superficie comprometida.
(2) Factor de penalización valorando el alcance para el tipo de compromiso.

Puede verificar la integridad de una copia de este documento mediante la lectura del código QR adjunto o mediante el acceso a la dirección <https://ws050.juntadeandalucia.es/verificarFirma> indicando el código de VERIFICACIÓN

FIRMADO POR

RAQUEL MARIA ESPIN CRESPO

18/12/2024

VERIFICACIÓN

Pk2jmBDMDBSWPSC42MTUWFP24ALUB4

PÁG. 1583/2078



**Datos considerados para el Cálculo de la Carga Ganadera mínima y máxima del expediente****Recintos Determinados para el Cálculo de Garga Ganadera Máxima**

REF.	REFERENCIA SIGPAC	CULTIVO	DESCRIPCIÓN CULTIVO	SUP.	
				S/R	RESUELTA (ha)
1700000006749711	21-064-012-00024-00001	62000	PASTOS PERMANENTES DE 5 O MAS AÑOS-SIN VARIEDAD	S	0,04
1700000006749716	21-064-012-00028-00018	62000	PASTOS PERMANENTES DE 5 O MAS AÑOS-SIN VARIEDAD	S	0,08
1700000006749720	21-064-012-00029-00003	62000	PASTOS PERMANENTES DE 5 O MAS AÑOS-SIN VARIEDAD	S	0,58
1700000006749721	21-064-012-00029-00004	63000	PASTOS DE MENOS DE 5 AÑOS-SIN VARIEDAD	S	0,22
1700000006749722	21-064-013-00003-00003	62000	PASTOS PERMANENTES DE 5 O MAS AÑOS-SIN VARIEDAD	S	0,10
1700000006749723	21-064-012-00023-00002	62000	PASTOS PERMANENTES DE 5 O MAS AÑOS-SIN VARIEDAD	S	0,95
1700000006749724	21-064-012-09007-00001	62000	PASTOS PERMANENTES DE 5 O MAS AÑOS-SIN VARIEDAD	S	1,00
1700000006749726	21-064-012-00023-00007	62000	PASTOS PERMANENTES DE 5 O MAS AÑOS-SIN VARIEDAD	S	0,00
1700000006749734	21-064-012-00028-00021	63000	PASTOS DE MENOS DE 5 AÑOS-SIN VARIEDAD	S	1,68
1700000006749737	21-064-012-00028-00030	63000	PASTOS DE MENOS DE 5 AÑOS-SIN VARIEDAD	S	27,63
1700000006749738	21-064-012-00028-00030	63000	PASTOS DE MENOS DE 5 AÑOS-SIN VARIEDAD	S	7,33
1700000006749739	21-064-012-00029-00006	63000	PASTOS DE MENOS DE 5 AÑOS-SIN VARIEDAD	S	1,60

(1) Superficie declarada admisible ajustada con la superficie comprometida.
 (2) Factor de penalización valorando el alcance para el tipo de compromiso.

Puede verificar la integridad de una copia de este documento mediante la lectura del código QR adjunto o mediante el acceso a la dirección <https://ws050.juntadeandalucia.es/verificarFirma> indicando el código de VERIFICACIÓN

FIRMADO POR	RAQUEL MARIA ESPIN CRESPO	18/12/2024	
VERIFICACIÓN	Pk2jmBDMDBSWPSC42MTUWFP24ALUB4	PÁG. 1584/2078	

**APELLIDOS Y NOMBRE / RAZÓN SOCIAL**

PROFRUTEX S.L.

NIF

***8398*

EXPEDIENTE

1223655

ANUALIDAD DE PAGO

1ª

IMPORTES POR ANUALIDAD

	2023	2024	2025	2026	2027
IMPORTE MÁXIMO SUBVENCIONABLE	10.120,00 €	10.120,00 €	10.120,00 €	10.120,00 €	10.120,00 €
IMPORTE MEDIO DE TRANSFERENCIA (€/ha)	253,00 €	253,00 €	253,00 €	253,00 €	253,00 €

RESUMEN DE UNIDADES

Cód	GRUPO DE PAGO	Sup. Dec. Admisible (ha)	Sup. Comprometida (ha)	Sup. ajustada compromiso (1) (ha)	% sobredec.	Sup. Resuelta (ha)	Importe Declarado	Importe Topado	Importe Resuelto	Importe tras sobredec.
430	HORTÍCOLAS	58,23		40,00	0,00	40,00	10.120,00	10.120,00	10.120,00	10.120,00
TOTAL		58,23	40,00	40,00		40,00	10.120,00	10.120,00	10.120,00	10.120,00

APLICACIÓN DE REDUCCIONES Y PENALIZACIONES

GRUPO DE PAGO	Importe Calculado	Importe prereduc.	Criterios de subvencionabilidad y compromisos	Presentación tardía	Omisión declaración	Condicionalidad	IMPORTE (Euros) RESUELTO
HORTÍCOLAS	10.120,00	10.120,00	0,00	0,00	0,00	0,00	10.120,00
TOTAL	10.120,00	10.120,00					10.120,00

RESUMEN DE PAGOS

	IMPORTE (Euros)			
	RESUELTO	FEADER	MAPA	CAPADR
HORTÍCOLAS - Pago realizado	10.120,00 €	8.602,00 €	992,77 €	525,23 €

(1) Superficie declarada admisible ajustada con la superficie comprometida.
(2) Factor de penalización valorando el alcance para el tipo de compromiso.

Puede verificar la integridad de una copia de este documento mediante la lectura del código QR adjunto o mediante el acceso a la dirección <https://ws050.juntadeandalucia.es/verificarFirma> indicando el código de VERIFICACIÓN

FIRMADO POR

RAQUEL MARIA ESPIN CRESPO

18/12/2024

VERIFICACIÓN

Pk2jmBDMDBSWPSC42MTUWFP24ALUB4

PÁG. 1585/2078



**RECINTOS RESUELTOS**

REF.	REFERENCIA SIGPAC	CULTIVO DESCRIPCIÓN CULTIVO	S/R	G.PAGO	PEND. MEDIA (%)	SUP. DEC. ADMISIBLE (ha)	SUP. COMPROM. (ha)	SUP. AJUSTADA COMPR.(1) (ha)	SUP. CONV. SIGPAC (ha)	SUP. CERTIF. (ha)	SUP. CAMPO (ha)	SUP. CAMPO DEJER CULT. DECLARADO (ha)	SUP. DEC. REDUCIDA (ha)	SUP. RESUELTA (ha)
-1601829	21-075-029-00018-018	216153 ARÁNDANO-VENTURA	R	430	3,20	0,57	0,57	0,57		0,00			0,57	0,57
-1601828	21-075-029-00018-017	219000 FRESAS-SIN VARIEDAD	R	430	2,60	0,97	0,97	0,97		0,00			0,97	0,97
-1111142	21-075-029-00018-014	216153 ARÁNDANO-VENTURA	R	430	3,30	1,84	1,84	1,84		1,84			1,84	1,84
-1111037	21-075-029-00018-010	216153 ARÁNDANO-VENTURA	R	430	4,10	4,66	4,66	4,66		4,66			4,66	4,66
-1110654	21-075-030-00011-019	192041 FRAMBUESAS-DIAMOND JUBILEE	R	430	6,30	0,07	0,07	0,07		0,07			0,07	0,07
-1110653	21-075-030-00011-016	192041 FRAMBUESAS-DIAMOND JUBILEE	R	430	5,60	0,02	0,02	0,02		0,02			0,02	0,02
-1110652	21-075-030-00011-015	192041 FRAMBUESAS-DIAMOND JUBILEE	R	430	5,10	0,78	0,67	0,67		0,67			0,67	0,67
-1110651	21-075-030-00011-014	192041 FRAMBUESAS-DIAMOND JUBILEE	R	430	1,60	0,01	0,01	0,01		0,01			0,01	0,01
-1110650	21-075-030-00011-013	192041 FRAMBUESAS-DIAMOND JUBILEE	R	430	3,40	0,84	0,71	0,71		0,71			0,71	0,71
-1110648	21-075-030-00011-010	216153 ARÁNDANO-VENTURA	R	430	4,00	0,99	0,86	0,86		0,86			0,86	0,86
-1110647	21-075-030-00011-009	192041 FRAMBUESAS-DIAMOND JUBILEE	R	430	4,60	0,72	0,46	0,46		0,46			0,46	0,46
-1110640	21-075-029-09002-017	216153 ARÁNDANO-VENTURA	R	430	3,60	0,02	0,01	0,01		0,01			0,01	0,01
-1110639	21-075-029-09002-017	216153 ARÁNDANO-VENTURA	R	430	3,60	0,01	0,01	0,01		0,01			0,01	0,01
-1110637	21-075-029-09002-009	216153 ARÁNDANO-VENTURA	R	430	3,60	0,03	0,03	0,03		0,03			0,03	0,03
-1110636	21-075-029-09002-009	216153 ARÁNDANO-VENTURA	R	430	3,60	0,01	0,01	0,01		0,01			0,01	0,01
-1110632	21-075-029-00019-049	219000 FRESAS-SIN VARIEDAD	R	430	4,80	0,73	0,64	0,64		0,64			0,64	0,64
-1110631	21-075-029-00019-048	219000 FRESAS-SIN VARIEDAD	R	430	4,90	0,32	0,32	0,32		0,32			0,32	0,32
-1110630	21-075-029-00019-047	219000 FRESAS-SIN VARIEDAD	R	430	2,20	0,55	0,55	0,55		0,55			0,55	0,55
-1110629	21-075-029-00019-046	219000 FRESAS-SIN VARIEDAD	R	430	4,60	0,34	0,34	0,34		0,34			0,34	0,34
-1110628	21-075-029-00019-045	219000 FRESAS-SIN VARIEDAD	R	430	4,20	0,93	0,93	0,93		0,93			0,93	0,93
-1110627	21-075-029-00019-044	219000 FRESAS-SIN VARIEDAD	R	430	3,00	1,08	1,08	1,08		1,08			1,08	1,08
-1110626	21-075-029-00019-043	219000 FRESAS-SIN VARIEDAD	R	430	3,50	1,09	1,09	1,09		1,09			1,09	1,09
-1110625	21-075-029-00019-042	219000 FRESAS-SIN VARIEDAD	R	430	3,80	1,15	1,15	1,15		1,15			1,15	1,15
-1110624	21-075-029-00019-040	219000 FRESAS-SIN VARIEDAD	R	430	2,70	1,12	1,12	1,12		1,12			1,12	1,12
-1110623	21-075-029-00019-038	219000 FRESAS-SIN VARIEDAD	R	430	4,50	1,07	1,07	1,07		1,07			1,07	1,07
-1110622	21-075-029-00019-036	219000 FRESAS-SIN VARIEDAD	R	430	3,60	1,49	1,49	1,49		1,49			1,49	1,49
-1110621	21-075-029-00019-034	219000 FRESAS-SIN VARIEDAD	R	430	3,10	1,26	1,26	1,26		1,26			1,26	1,26
-1110620	21-075-029-00019-031	219000 FRESAS-SIN VARIEDAD	R	430	2,10	0,54	0,54	0,54		0,54			0,54	0,54
-1110619	21-075-029-00019-029	219000 FRESAS-SIN VARIEDAD	R	430	3,40	0,84	0,84	0,84		0,84			0,84	0,84
-1110618	21-075-029-00019-028	219000 FRESAS-SIN VARIEDAD	R	430	4,50	0,08	0,08	0,08		0,08			0,08	0,08
-1110617	21-075-029-00019-027	219000 FRESAS-SIN VARIEDAD	R	430	2,30	1,14	1,14	1,14		1,14			1,14	1,14
-1110614	21-075-029-00019-024	219000 FRESAS-SIN VARIEDAD	R	430	1,80	2,57	2,57	2,57		2,57			2,57	2,57
-1110612	21-021-024-00015-024	216153 ARÁNDANO-VENTURA	R	430	2,40	0,54	0,54	0,54		0,54			0,54	0,54
-1110610	21-021-024-00015-023	216153 ARÁNDANO-VENTURA	R	430	2,10	0,51	0,51	0,51		0,51			0,51	0,51
-1110609	21-021-024-00015-022	216153 ARÁNDANO-VENTURA	R	430	2,80	0,13	0,13	0,13		0,13			0,13	0,13
-1110607	21-021-024-00015-018	216153 ARÁNDANO-VENTURA	R	430	2,30	0,30	0,19	0,19		0,19			0,19	0,19
-1110605	21-021-024-00015-018	216153 ARÁNDANO-VENTURA	R	430	2,30	0,55	0,36	0,36		0,36			0,36	0,36
-1110602	21-021-024-00015-010	216153 ARÁNDANO-VENTURA	R	430	2,30	0,58	0,58	0,58		0,58			0,58	0,58
-1110601	21-021-024-00015-009	216153 ARÁNDANO-VENTURA	R	430	2,70	0,61	0,61	0,61		0,61			0,61	0,61
-1110600	21-021-024-00015-008	216153 ARÁNDANO-VENTURA	R	430	2,30	0,55	0,47	0,47		0,47			0,47	0,47
-1110599	21-021-024-00015-008	216153 ARÁNDANO-VENTURA	R	430	2,30	0,09	0,08	0,08		0,08			0,08	0,08
-1110598	21-021-024-00015-005	216153 ARÁNDANO-VENTURA	R	430	2,30	0,50	0,26	0,26		0,26			0,26	0,26
-1110597	21-021-024-00015-005	216153 ARÁNDANO-VENTURA	R	430	2,30	0,54	0,28	0,28		0,28			0,28	0,28
-1110596	21-021-024-00015-004	216153 ARÁNDANO-VENTURA	R	430	2,40	0,67	0,67	0,67		0,67			0,67	0,67
-429672	21-075-029-00018-015	216153 ARÁNDANO-VENTURA	R	430	4,40	3,01	3,01	3,01		3,01			3,01	3,01
-173419	21-075-030-00011-006	192041 FRAMBUESAS-DIAMOND JUBILEE	R	430	2,90	0,90	0,81	0,81		0,81			0,81	0,81
-173414	21-075-029-00019-022	219000 FRESAS-SIN VARIEDAD	R	430	5,40	1,19	1,19	1,19		1,19			1,19	1,19
-173411	21-075-029-00018-013	216153 ARÁNDANO-VENTURA	R	430	6,00	1,30	1,30	1,30		1,30			1,30	1,30
-173410	21-075-029-00018-012	216153 ARÁNDANO-VENTURA	R	430	4,40	1,70	1,70	1,70		1,70			1,70	1,70
-173409	21-075-029-00018-011	216153 ARÁNDANO-VENTURA	R	430	3,20	2,00	2,00	2,00		2,00			2,00	2,00
-173407	21-075-029-00018-008	216153 ARÁNDANO-VENTURA	R	430	3,40	1,08	1,08	1,08		1,08			1,08	1,08
-173406	21-075-029-00005-023	216073 ARÁNDANO-EMERALD	R	430	2,60	1,72	1,72	1,72		1,72			1,72	1,72
5330807	21-075-029-00017-003	219000 FRESAS-SIN VARIEDAD	R	430	4,10	0,06	0,06	0,06		0,06			0,06	0,06
6915813	21-021-024-00015-012	216153 ARÁNDANO-VENTURA	R	430	3,30	0,11	0,11	0,11		0,11			0,11	0,11
6915814	21-021-024-00015-013	216153 ARÁNDANO-VENTURA	R	430	2,60	0,06	0,06	0,06		0,06			0,06	0,06
6915815	21-021-024-00015-015	216153 ARÁNDANO-VENTURA	R	430	2,30	0,10	0,10	0,10		0,10			0,10	0,10
6915816	21-021-024-00015-014	216153 ARÁNDANO-VENTURA	R	430	2,10	0,10	0,10	0,10		0,10			0,10	0,10
7516893	21-075-030-00011-010	192041 FRAMBUESAS-DIAMOND JUBILEE	R	430	4,00	0,01	0,01	0,01		0,01			0,01	0,01
170000006989975	21-021-024-00015-001	216153 ARÁNDANO-VENTURA	R	430	2,80	0,67	0,67	0,67		0,67			0,67	0,67
170000006989977	21-075-029-00019-010	219000 FRESAS-SIN VARIEDAD	R	430	5,20	1,81	1,81	1,81		1,81			1,81	1,81
170000006989979	21-075-030-00011-002	216153 ARÁNDANO-VENTURA	R	430	4,30	0,85	0,73	0,73		0,73			0,73	0,73
170000006989981	21-075-029-00019-001	219000 FRESAS-SIN VARIEDAD	R	430	2,10	4,15	4,15	4,15		4,15			4,15	4,15
170000006989982	21-075-029-00018-001	216073 ARÁNDANO-EMERALD	R	430	3,50	2,60	2,60	2,60		2,60			2,60	2,60
170000006989985	21-075-030-00011-003	216153 ARÁNDANO-VENTURA	R	430	3,60	0,65	0,59	0,59		0,59			0,59	0,59
170000006989987	21-021-024-00019-040	216153 ARÁNDANO-VENTURA	R	430	1,80	0,75	0,41	0,41		0,41			0,41	0,41

INCIDENCIAS**INCIDENCIA DESCRIPCIÓN**

219 Superficie declarada sobre un mismo recinto, en un mismo expediente, mayor que la superficie total del recinto SIGPAC.

Ref:170000006989984 Recinto:21-021-024-00019-00002 Cultivo:216153 ARÁNDANO-VENTURA Regadío Suma de superficies

(1) Superficie declarada admisible ajustada con la superficie comprometida.
(2) Factor de penalización valorando el alcance para el tipo de compromiso.Puede verificar la integridad de una copia de este documento mediante la lectura del código QR adjunto o mediante el acceso a la dirección <https://ws050.juntadeandalucia.es/verificarFirma> indicando el código de VERIFICACIÓN

FIRMADO POR

RAQUEL MARIA ESPIN CRESPO

18/12/2024

VERIFICACIÓN

Pk2jmBDMDBSWPSC42MTUWFP24ALUB4

PÁG. 1586/2078






INCIDENCIAS

INCIDENCIA DESCRIPCIÓN

- declaradas para este recinto por el solicitante (Áreas):143 Superficie SIGPAC total para el recinto (Áreas):140 Exceso de superficie declarada (Hectáreas):0,03
- 224 La superficie de cruce total de productos de la agrupación Pastos permanentes sobre un mismo recinto en una misma solicitud, no puede superar la superficie total admisible de pastos.
 Ref:-1110643 Recinto:21-075-029-09002-00016 Cultivo:192041 FRAMBUESAS-DIAMOND JUBILEE Regadío Superficie admisible de pastos del recinto según SIGPAC.:0 Suma de superficies de cruce netas declaradas para este recinto por el solicitante.:4 Exceso de superficie (Hectáreas):0,02
 Ref:-1110641 Recinto:21-075-029-09002-00016 Cultivo:216153 ARÁNDANO-VENTURA Regadío Superficie admisible de pastos del recinto según SIGPAC.:0 Suma de superficies de cruce netas declaradas para este recinto por el solicitante.:4 Exceso de superficie (Hectáreas):0,01
 Ref:7516818 Recinto:21-075-030-00011-00007 Cultivo:192041 FRAMBUESAS-DIAMOND JUBILEE Regadío Superficie admisible de pastos del recinto según SIGPAC.:0 Suma de superficies de cruce netas declaradas para este recinto por el solicitante.:89 Exceso de superficie (Hectáreas):0,09
 Ref:7516829 Recinto:21-075-030-00011-00007 Cultivo:192041 FRAMBUESAS-DIAMOND JUBILEE Regadío Superficie admisible de pastos del recinto según SIGPAC.:0 Suma de superficies de cruce netas declaradas para este recinto por el solicitante.:89 Exceso de superficie (Hectáreas):0,26
 Ref:7516892 Recinto:21-075-030-00011-00007 Cultivo:192041 FRAMBUESAS-DIAMOND JUBILEE Regadío Superficie admisible de pastos del recinto según SIGPAC.:0 Suma de superficies de cruce netas declaradas para este recinto por el solicitante.:89 Exceso de superficie (Hectáreas):0,13
 Ref:7516756 Recinto:21-075-030-00011-00007 Cultivo:216153 ARÁNDANO-VENTURA Regadío Superficie admisible de pastos del recinto según SIGPAC.:0 Suma de superficies de cruce netas declaradas para este recinto por el solicitante.:89 Exceso de superficie (Hectáreas):0,11
 Ref:7516788 Recinto:21-075-030-00011-00007 Cultivo:216153 ARÁNDANO-VENTURA Regadío Superficie admisible de pastos del recinto según SIGPAC.:0 Suma de superficies de cruce netas declaradas para este recinto por el solicitante.:89 Exceso de superficie (Hectáreas):0,06
 Ref:7516838 Recinto:21-075-030-00011-00007 Cultivo:216153 ARÁNDANO-VENTURA Regadío Superficie admisible de pastos del recinto según SIGPAC.:0 Suma de superficies de cruce netas declaradas para este recinto por el solicitante.:89 Exceso de superficie (Hectáreas):0,12
- 248 Verifica que los recintos declarados con sistema de explotación regadío corresponden realmente a regadío según SIGPAC.
 Ref:6915889 Recinto:21-075-029-00005-00026 Cultivo:216073 ARÁNDANO-EMERALD Regadío
 Ref:-1110636 Recinto:21-075-029-09002-00009 Cultivo:216153 ARÁNDANO-VENTURA Regadío
 Ref:-1110637 Recinto:21-075-029-09002-00009 Cultivo:216153 ARÁNDANO-VENTURA Regadío
 Ref:7517810 Recinto:21-075-029-09002-00013 Cultivo:216153 ARÁNDANO-VENTURA Regadío
 Ref:-1110643 Recinto:21-075-029-09002-00016 Cultivo:192041 FRAMBUESAS-DIAMOND JUBILEE Regadío
 Ref:-1110641 Recinto:21-075-029-09002-00016 Cultivo:216153 ARÁNDANO-VENTURA Regadío
 Ref:-1110639 Recinto:21-075-029-09002-00017 Cultivo:216153 ARÁNDANO-VENTURA Regadío
 Ref:-1110640 Recinto:21-075-029-09002-00017 Cultivo:216153 ARÁNDANO-VENTURA Regadío
 Ref:7517811 Recinto:21-075-029-09002-00021 Cultivo:216153 ARÁNDANO-VENTURA Regadío
 Ref:7516818 Recinto:21-075-030-00011-00007 Cultivo:192041 FRAMBUESAS-DIAMOND JUBILEE Regadío
 Ref:7516829 Recinto:21-075-030-00011-00007 Cultivo:192041 FRAMBUESAS-DIAMOND JUBILEE Regadío
 Ref:7516892 Recinto:21-075-030-00011-00007 Cultivo:192041 FRAMBUESAS-DIAMOND JUBILEE Regadío
 Ref:7516756 Recinto:21-075-030-00011-00007 Cultivo:216153 ARÁNDANO-VENTURA Regadío
 Ref:7516788 Recinto:21-075-030-00011-00007 Cultivo:216153 ARÁNDANO-VENTURA Regadío
 Ref:7516838 Recinto:21-075-030-00011-00007 Cultivo:216153 ARÁNDANO-VENTURA Regadío
- 3790 Recinto declarado inactivo
 Ref:7503154 Recinto:21-021-024-00018-00017 Cultivo: -
 Ref:7503157 Recinto:21-021-024-00018-00018 Cultivo: -
 Ref:7503156 Recinto:21-021-024-00018-00019 Cultivo: -
 Ref:6915889 Recinto:21-075-029-00005-00026 Cultivo: -
- 4272 Verifica que las líneas de declaración de las Solicitudes Únicas no tienen solapes con la capa de Retroactividad Gráfica (ambas de la misma campaña) a nivel de expediente/línea de declaración gráfica de la solicitud.
 Ref:170000006989984 Recinto:21-021-024-00019-00002 Cultivo: - Agregado de la referencia del recinto.:0 Zona de la referencia del recinto.:0 Superficie solapada.:3,27 Id. Incid.:101074867
 Ref:170000006989987 Recinto:21-021-024-00019-00040 Cultivo: - Agregado de la referencia del recinto.:0 Zona de la referencia del recinto.:0 Superficie solapada.:0,34 Id. Incid.:101074869
 Ref:-1110632 Recinto:21-075-029-00019-00049 Cultivo: - Agregado de la referencia del recinto.:0 Zona de la referencia del recinto.:0 Superficie solapada.:0,09 Id. Incid.:101074863
 Ref:170000006989979 Recinto:21-075-030-00011-00002 Cultivo: - Agregado de la referencia del recinto.:0 Zona de la referencia del recinto.:0 Superficie solapada.:0,04 Id. Incid.:101074866
 Ref:170000006989979 Recinto:21-075-030-00011-00002 Cultivo: - Agregado de la referencia del recinto.:0 Zona de la referencia del recinto.:0 Superficie solapada.:0,08 Id. Incid.:101074865
 Ref:170000006989985 Recinto:21-075-030-00011-00003 Cultivo: - Agregado de la referencia del recinto.:0 Zona de la referencia del recinto.:0 Superficie solapada.:0,06 Id. Incid.:101074868

(1) Superficie declarada admisible ajustada con la superficie comprometida.
 (2) Factor de penalización valorando el alcance para el tipo de compromiso.

Puede verificar la integridad de una copia de este documento mediante la lectura del código QR adjunto o mediante el acceso a la dirección https://ws050.juntadeandalucia.es/verificarFirma indicando el código de VERIFICACIÓN			
FIRMADO POR	RAQUEL MARIA ESPIN CRESPO	18/12/2024	
VERIFICACIÓN	Pk2jmBDMDBSWPSC42MTUWFP24ALUB4	PÁG. 1587/2078	



INCIDENCIAS

INCIDENCIA DESCRIPCIÓN

	Ref:-173419 Recinto:21-075-030-00011-00006 Cultivo: - Agregado de la referencia del recinto.:0 Zona de la referencia del recinto.:0 Superficie solapada.:0,09 Id. Incid.:101074864
	Ref:-1110647 Recinto:21-075-030-00011-00009 Cultivo: - Agregado de la referencia del recinto.:0 Zona de la referencia del recinto.:0 Superficie solapada.:0,26 Id. Incid.:101074862
	Ref:-1110648 Recinto:21-075-030-00011-00010 Cultivo: - Agregado de la referencia del recinto.:0 Zona de la referencia del recinto.:0 Superficie solapada.:0,05 Id. Incid.:101074861
	Ref:-1110648 Recinto:21-075-030-00011-00010 Cultivo: - Agregado de la referencia del recinto.:0 Zona de la referencia del recinto.:0 Superficie solapada.:0,08 Id. Incid.:101074860
	Ref:-1110650 Recinto:21-075-030-00011-00013 Cultivo: - Agregado de la referencia del recinto.:0 Zona de la referencia del recinto.:0 Superficie solapada.:0,13 Id. Incid.:101074859
	Ref:-1110652 Recinto:21-075-030-00011-00015 Cultivo: - Agregado de la referencia del recinto.:0 Zona de la referencia del recinto.:0 Superficie solapada.:0,11 Id. Incid.:101074858
100400	Recinto con cultivo, variedad, régimen de explotación o uso Siggac no compatible con la operación solicitada (Anexo IV.I Cultivos y variedades elegibles para las Intervenciones. Orden de 28 de marzo de 2023). Ref:7517810 Recinto:21-075-029-09002-00013 Cultivo:216153 ARÁNDANO-VENTURA Regadío Uso:CA Ref:-1110643 Recinto:21-075-029-09002-00016 Cultivo:192041 FRAMBUESAS-DIAMOND JUBILEE Regadío Uso:CA Ref:-1110641 Recinto:21-075-029-09002-00016 Cultivo:216153 ARÁNDANO-VENTURA Regadío Uso:CA Ref:7516818 Recinto:21-075-030-00011-00007 Cultivo:192041 FRAMBUESAS-DIAMOND JUBILEE Regadío Uso:IM Ref:7516829 Recinto:21-075-030-00011-00007 Cultivo:192041 FRAMBUESAS-DIAMOND JUBILEE Regadío Uso:IM Ref:7516892 Recinto:21-075-030-00011-00007 Cultivo:192041 FRAMBUESAS-DIAMOND JUBILEE Regadío Uso:IM Ref:7516756 Recinto:21-075-030-00011-00007 Cultivo:216153 ARÁNDANO-VENTURA Regadío Uso:IM Ref:7516788 Recinto:21-075-030-00011-00007 Cultivo:216153 ARÁNDANO-VENTURA Regadío Uso:IM Ref:7516838 Recinto:21-075-030-00011-00007 Cultivo:216153 ARÁNDANO-VENTURA Regadío Uso:IM
100402	Recinto solicitado no forma parte de ningún organismo de control autorizado para la producción ecológica en Andalucía o fecha de inscripción posterior al plazo establecido (Anexo I. Criterios de Subvencionabilidad. Orden 28 de marzo de 2023). Ref:5296357 Recinto:21-021-024-00018-00009 Cultivo:219000 FRESAS-SIN VARIEDAD Regadío Ref:-1601826 Recinto:21-021-024-00018-00014 Cultivo:216153 ARÁNDANO-VENTURA Regadío Ref:7503154 Recinto:21-021-024-00018-00017 Cultivo:219000 FRESAS-SIN VARIEDAD Regadío Ref:7503157 Recinto:21-021-024-00018-00018 Cultivo:219000 FRESAS-SIN VARIEDAD Regadío Ref:7503156 Recinto:21-021-024-00018-00019 Cultivo:219000 FRESAS-SIN VARIEDAD Regadío Ref:7503155 Recinto:21-021-024-00018-00021 Cultivo:219000 FRESAS-SIN VARIEDAD Regadío Ref:6915889 Recinto:21-075-029-00005-00026 Cultivo:216073 ARÁNDANO-EMERALD Regadío Ref:7517810 Recinto:21-075-029-09002-00013 Cultivo:216153 ARÁNDANO-VENTURA Regadío Ref:-1110643 Recinto:21-075-029-09002-00016 Cultivo:192041 FRAMBUESAS-DIAMOND JUBILEE Regadío Ref:-1110641 Recinto:21-075-029-09002-00016 Cultivo:216153 ARÁNDANO-VENTURA Regadío Ref:7517811 Recinto:21-075-029-09002-00021 Cultivo:216153 ARÁNDANO-VENTURA Regadío Ref:7516818 Recinto:21-075-030-00011-00007 Cultivo:192041 FRAMBUESAS-DIAMOND JUBILEE Regadío Ref:7516829 Recinto:21-075-030-00011-00007 Cultivo:192041 FRAMBUESAS-DIAMOND JUBILEE Regadío Ref:7516892 Recinto:21-075-030-00011-00007 Cultivo:192041 FRAMBUESAS-DIAMOND JUBILEE Regadío Ref:7516756 Recinto:21-075-030-00011-00007 Cultivo:216153 ARÁNDANO-VENTURA Regadío Ref:7516788 Recinto:21-075-030-00011-00007 Cultivo:216153 ARÁNDANO-VENTURA Regadío Ref:7516838 Recinto:21-075-030-00011-00007 Cultivo:216153 ARÁNDANO-VENTURA Regadío Ref:7516828 Recinto:21-075-030-00011-00029 Cultivo:192041 FRAMBUESAS-DIAMOND JUBILEE Regadío Ref:7516757 Recinto:21-075-030-00011-00030 Cultivo:216153 ARÁNDANO-VENTURA Regadío Ref:7516837 Recinto:21-075-030-00011-00032 Cultivo:216153 ARÁNDANO-VENTURA Regadío Ref:7516819 Recinto:21-075-030-00011-00035 Cultivo:192041 FRAMBUESAS-DIAMOND JUBILEE Regadío Ref:7516758 Recinto:21-075-030-00011-00039 Cultivo:216153 ARÁNDANO-VENTURA Regadío Ref:7516787 Recinto:21-075-030-00011-00041 Cultivo:216153 ARÁNDANO-VENTURA Regadío
100424	Solicita recinto que no está comprometido para la operación. Ref:-1110603 Recinto:21-021-024-00015-00005 Cultivo:216153 ARÁNDANO-VENTURA Regadío Ref:-1110604 Recinto:21-021-024-00015-00008 Cultivo:216153 ARÁNDANO-VENTURA Regadío Ref:5296357 Recinto:21-021-024-00018-00009 Cultivo:219000 FRESAS-SIN VARIEDAD Regadío Ref:-1601826 Recinto:21-021-024-00018-00014 Cultivo:216153 ARÁNDANO-VENTURA Regadío Ref:7503154 Recinto:21-021-024-00018-00017 Cultivo:219000 FRESAS-SIN VARIEDAD Regadío Ref:7503157 Recinto:21-021-024-00018-00018 Cultivo:219000 FRESAS-SIN VARIEDAD Regadío Ref:7503156 Recinto:21-021-024-00018-00019 Cultivo:219000 FRESAS-SIN VARIEDAD Regadío Ref:7503155 Recinto:21-021-024-00018-00021 Cultivo:219000 FRESAS-SIN VARIEDAD Regadío Ref:170000006989984 Recinto:21-021-024-00019-00002 Cultivo:216153 ARÁNDANO-VENTURA Regadío Ref:6915889 Recinto:21-075-029-00005-00026 Cultivo:216073 ARÁNDANO-EMERALD Regadío Ref:7517810 Recinto:21-075-029-09002-00013 Cultivo:216153 ARÁNDANO-VENTURA Regadío

(1) Superficie declarada admisible ajustada con la superficie comprometida.
(2) Factor de penalización valorando el alcance para el tipo de compromiso.

Puede verificar la integridad de una copia de este documento mediante la lectura del código QR adjunto o mediante el acceso a la dirección https://ws050.juntadeandalucia.es/verificarFirma indicando el código de VERIFICACIÓN			
FIRMADO POR	RAQUEL MARIA ESPIN CRESPO	18/12/2024	
VERIFICACIÓN	Pk2jmBDMDBSWPSC42MTUWFP24ALUB4	PÁG. 1588/2078	



INCIDENCIAS

INCIDENCIA DESCRIPCIÓN

Ref:-1110643	Recinto:21-075-029-09002-00016	Cultivo:192041	FRAMBUESAS-DIAMOND JUBILEE	Regadío
Ref:-1110641	Recinto:21-075-029-09002-00016	Cultivo:216153	ARÁNDANO-VENTURA	Regadío
Ref:7517811	Recinto:21-075-029-09002-00021	Cultivo:216153	ARÁNDANO-VENTURA	Regadío
Ref:7516818	Recinto:21-075-030-00011-00007	Cultivo:192041	FRAMBUESAS-DIAMOND JUBILEE	Regadío
Ref:7516829	Recinto:21-075-030-00011-00007	Cultivo:192041	FRAMBUESAS-DIAMOND JUBILEE	Regadío
Ref:7516892	Recinto:21-075-030-00011-00007	Cultivo:192041	FRAMBUESAS-DIAMOND JUBILEE	Regadío
Ref:7516756	Recinto:21-075-030-00011-00007	Cultivo:216153	ARÁNDANO-VENTURA	Regadío
Ref:7516788	Recinto:21-075-030-00011-00007	Cultivo:216153	ARÁNDANO-VENTURA	Regadío
Ref:7516838	Recinto:21-075-030-00011-00007	Cultivo:216153	ARÁNDANO-VENTURA	Regadío
Ref:7516828	Recinto:21-075-030-00011-00029	Cultivo:192041	FRAMBUESAS-DIAMOND JUBILEE	Regadío
Ref:7516757	Recinto:21-075-030-00011-00030	Cultivo:216153	ARÁNDANO-VENTURA	Regadío
Ref:7516837	Recinto:21-075-030-00011-00032	Cultivo:216153	ARÁNDANO-VENTURA	Regadío
Ref:7516819	Recinto:21-075-030-00011-00035	Cultivo:192041	FRAMBUESAS-DIAMOND JUBILEE	Regadío
Ref:7516758	Recinto:21-075-030-00011-00039	Cultivo:216153	ARÁNDANO-VENTURA	Regadío
Ref:7516787	Recinto:21-075-030-00011-00041	Cultivo:216153	ARÁNDANO-VENTURA	Regadío

(1) Superficie declarada admisible ajustada con la superficie comprometida.
(2) Factor de penalización valorando el alcance para el tipo de compromiso.

Puede verificar la integridad de una copia de este documento mediante la lectura del código QR adjunto o mediante el acceso a la dirección <https://ws050.juntadeandalucia.es/verificarFirma> indicando el código de VERIFICACIÓN

FIRMADO POR	RAQUEL MARIA ESPIN CRESPO	18/12/2024	
VERIFICACIÓN	Pk2jmBDMDBSWPSC42MTUWFP24ALUB4	PÁG. 1589/2078	

**APELLIDOS Y NOMBRE / RAZÓN SOCIAL**

PUERTO MELCHOR AGROPECUARIA S.L.

NIF

****5021*

EXPEDIENTE

1202580

ANUALIDAD DE PAGO

1ª

IMPORTE POR ANUALIDAD

	2023	2024	2025	2026	2027
IMPORTE MÁXIMO SUBVENCIONABLE	8.014,59 €	8.014,59 €	8.014,59 €	8.014,59 €	8.014,59 €
IMPORTE MEDIO DE TRANSFERENCIA (€/ha)	84,62 €	84,62 €	84,62 €	84,62 €	84,62 €

RESUMEN DE UNIDADES

Cód	GRUPO DE PAGO	Sup. Dec. Admisible (ha)	Sup. Comprometida (ha)	Sup. ajustada compromiso (1) (ha)	% sobredec.	Sup. Resuelta (ha)	Importe Declarado	Importe Topado	Importe Resuelto	Importe tras sobredec.
426	HERBÁCEOS	12,26		12,26	0,00	12,26	1.853,34	1.853,34	1.853,34	1.853,34
428	PASTOS ASOCIADOS A GANADERÍA ECOLÓGICA	231,60		75,00	0,00	75,00	6.161,25	6.161,25	6.161,25	6.161,25
434	HERBÁCEOS NO ELEGIBLES	7,45		7,45	0,00	7,45	0,00	0,00	0,00	0,00
TOTAL		251,31	94,71	94,71		94,71	8.014,59	8.014,59	8.014,59	8.014,59

APLICACIÓN DE REDUCCIONES Y PENALIZACIONES

GRUPO DE PAGO	Importe Calculado	Importe prereduc.	Criterios de subvencionabilidad y compromiso (1)	Presentación tardía	Omisión declaración	Condicionabilidad	IMPORTE (Euros) RESUELTO
HERBÁCEOS	1.853,34	1.853,34	0,00	0,00	0,00	0,00	1.853,34
HERBÁCEOS NO ELEGIBLES	0,00	0,00	0,00	0,00	0,00	0,00	0,00
PASTOS ASOCIADOS A GANADERÍA	6.161,25	6.161,25	0,00	0,00	0,00	0,00	6.161,25
TOTAL	8.014,59	8.014,59					8.014,59

RESUMEN DE PAGOS

	RESUELTO	FEADER	MAPA	CAPADR
HERBÁCEOS - Pago realizado	1.853,34 €	1.575,34 €	181,81 €	96,19 €
PASTOS ASOCIADOS A GANADERÍA ECOLÓGICA - Pago realizado	6.161,25 €	5.237,06 €	604,42 €	319,77 €
TOTAL	8.014,59 €	6.812,40 €	786,23 €	415,96 €

(1) Superficie declarada admisible ajustada con la superficie comprometida.
(2) Factor de penalización valorando el alcance para el tipo de compromiso.

Puede verificar la integridad de una copia de este documento mediante la lectura del código QR adjunto o mediante el acceso a la dirección <https://ws050.juntadeandalucia.es/verificarFirma> indicando el código de VERIFICACIÓN

FIRMADO POR

RAQUEL MARIA ESPIN CRESPO

18/12/2024

VERIFICACIÓN

Pk2jmBDMDBSWPSC42MTUWFP24ALUB4

PÁG. 1590/2078



**RECINTOS RESUELTOS**

REF.	REFERENCIA SIGPAC	CULTIVO DESCRIPCIÓN CULTIVO	S/R G.PAGO	PEND. MEDIA (%)	SUP. ADMISIBLE (ha)	SUP. COMPROM. (ha)	SUP. AJUSTADA COMPR.(1) (ha)	SUP. CONV. SIGPAC (ha)	SUP. CERTIF. (ha)	SUP. CAMPO (ha)	SUP. CAMPO DECLARADO (ha)	SUP. DEC. REDUCIDA (ha)	SUP. RESUELTA (ha)
-1618478	21-015-012-00034-002	8026 AVENA-MOJACAR	S 426	7,60	1,52	1,52	1,52		1,54			1,52	1,52
-458029	21-015-012-00034-002	8026 AVENA-MOJACAR	S 426	7,60	10,74	10,74	10,74		10,87			10,74	10,74
-1516969	21-067-010-00028-014	62000 PASTOS PERMANENTES DE 5 O MAS AÑOS-SIN VARIEDAD	S 428	12,50	90,94	90,94	90,94		90,94			90,94	90,94
-1516847	21-067-010-00026-002	62000 PASTOS PERMANENTES DE 5 O MAS AÑOS-SIN VARIEDAD	S 428	11,20	19,23	19,23	19,23		19,43			19,23	19,23
-974009	21-067-010-00027-004	62000 PASTOS PERMANENTES DE 5 O MAS AÑOS-SIN VARIEDAD	S 428	10,70	33,85	33,85	33,85		33,85			33,85	33,85
-973932	21-067-010-00028-036	62000 PASTOS PERMANENTES DE 5 O MAS AÑOS-SIN VARIEDAD	S 428	19,30	2,30	2,30	2,30		2,30			2,30	2,30
-973931	21-067-010-00028-035	62000 PASTOS PERMANENTES DE 5 O MAS AÑOS-SIN VARIEDAD	S 428	22,90	0,03	0,03	0,03		0,06			0,03	0,03
-973930	21-067-010-00028-034	62000 PASTOS PERMANENTES DE 5 O MAS AÑOS-SIN VARIEDAD	S 428	18,50	0,60	0,60	0,60		0,60			0,60	0,60
-973929	21-067-010-00028-033	62000 PASTOS PERMANENTES DE 5 O MAS AÑOS-SIN VARIEDAD	S 428	20,20	0,24	0,24	0,24		0,69			0,24	0,24
-720454	21-015-012-00034-002	63000 PASTOS DE MENOS DE 5 AÑOS-SIN VARIEDAD	S 428	7,60	0,19	0,19	0,19		16,84			0,19	0,19
-458084	21-067-010-00026-002	62000 PASTOS PERMANENTES DE 5 O MAS AÑOS-SIN VARIEDAD	S 428	11,20	7,14	7,14	7,14		7,21			7,14	7,14
-458032	21-015-012-00035-012	63000 PASTOS DE MENOS DE 5 AÑOS-SIN VARIEDAD	S 428	12,40	0,80	0,80	0,80		0,80			0,80	0,80
-458031	21-015-012-00034-005	62000 PASTOS PERMANENTES DE 5 O MAS AÑOS-SIN VARIEDAD	S 428	6,30	2,82	2,82	2,82		2,82			2,82	2,82
1700000007168642	21-015-012-00035-011	62000 PASTOS PERMANENTES DE 5 O MAS AÑOS-SIN VARIEDAD	S 428	14,50	4,76	4,76	4,76		4,76			4,76	4,76
1700000007168646	21-015-012-00030-001	62000 PASTOS PERMANENTES DE 5 O MAS AÑOS-SIN VARIEDAD	S 428	7,20	1,42	1,42	1,42		1,42			1,42	1,42
1700000007168647	21-067-010-00028-015	62000 PASTOS PERMANENTES DE 5 O MAS AÑOS-SIN VARIEDAD	S 428	4,70	0,05	0,05	0,05		0,12			0,05	0,05
1700000007168648	21-015-012-00031-001	62000 PASTOS PERMANENTES DE 5 O MAS AÑOS-SIN VARIEDAD	S 428	15,30	15,91	15,91	15,91		15,91			15,91	15,91
1700000007168649	21-015-012-00032-002	62000 PASTOS PERMANENTES DE 5 O MAS AÑOS-SIN VARIEDAD	S 428	8,10	9,83	9,83	9,83		9,83			9,83	9,83
1700000007168651	21-067-010-00028-029	62000 PASTOS PERMANENTES DE 5 O MAS AÑOS-SIN VARIEDAD	S 428	10,80	4,40	4,40	4,40		4,40			4,40	4,40
1700000007168652	21-067-010-00027-003	62000 PASTOS PERMANENTES DE 5 O MAS AÑOS-SIN VARIEDAD	S 428	6,90	0,10	0,10	0,10		0,13			0,10	0,10
1700000007168653	21-067-010-00030-003	62000 PASTOS PERMANENTES DE 5 O MAS AÑOS-SIN VARIEDAD	S 428	10,80	1,84	1,84	1,84		1,84			1,84	1,84
1700000007168654	21-015-012-00034-004	62000 PASTOS PERMANENTES DE 5 O MAS AÑOS-SIN VARIEDAD	S 428	21,80	0,44	0,44	0,44		0,97			0,44	0,44
1700000007168660	21-015-012-00035-007	62000 PASTOS PERMANENTES DE 5 O MAS AÑOS-SIN VARIEDAD	S 428	16,30	0,94	0,94	0,94		1,10			0,94	0,94
1700000007168665	21-067-010-00028-031	62000 PASTOS PERMANENTES DE 5 O MAS AÑOS-SIN VARIEDAD	S 428	11,90	3,43	2,40	2,40		4,04			2,40	2,40
1700000007168669	21-015-012-00034-003	62000 PASTOS PERMANENTES DE 5 O MAS AÑOS-SIN VARIEDAD	S 428	12,30	0,06	0,06	0,06		0,06			0,06	0,06
1700000007168672	21-015-012-00035-013	62000 PASTOS PERMANENTES DE 5 O MAS AÑOS-SIN VARIEDAD	S 428	13,00	24,74	24,74	24,74		44,99			24,74	24,74
1700000007168673	21-067-010-00028-011	62000 PASTOS PERMANENTES DE 5 O MAS AÑOS-SIN VARIEDAD	S 428	18,30	3,31	3,31	3,31		3,31			3,31	3,31
1700000007168679	21-067-010-00025-001	62000 PASTOS PERMANENTES DE 5 O MAS AÑOS-SIN VARIEDAD	S 428	12,40	2,23	2,23	2,23		2,97			2,23	2,23
-1484661	21-015-012-00034-002	20000 BARBECHO TRADICIONAL-SIN VARIEDAD	S 434	7,60	4,38	4,38	4,38		4,43			4,38	4,38
-458030	21-015-012-00032-001	20000 BARBECHO TRADICIONAL-SIN VARIEDAD	S 434	6,00	3,07	3,07	3,07		3,08			3,07	3,07

INCIDENCIAS**INCIDENCIA DESCRIPCIÓN**

- 4272 Verifica que las líneas de declaración de las Solicitudes Únicas no tienen solapes con la capa de Retroactividad Gráfica (ambas de la misma campaña) a nivel de expediente/línea de declaración gráfica de la solicitud.
Ref:-458050 Recinto:21-067-010-00028-00020 Cultivo: - Agregado de la referencia del recinto.:0 Zona de la referencia del recinto.:0 Superficie solapada.:51,01 Id. Incid.:101074694
Ref:1700000007168667 Recinto:21-067-010-00028-00021 Cultivo: - Agregado de la referencia del recinto.:0 Zona de la referencia del recinto.:0 Superficie solapada.:1,43 Id. Incid.:101074697
Ref:1700000007168668 Recinto:21-067-010-00028-00030 Cultivo: - Agregado de la referencia del recinto.:0 Zona de la referencia del recinto.:0 Superficie solapada.:0,53 Id. Incid.:101074698
Ref:1700000007168665 Recinto:21-067-010-00028-00031 Cultivo: - Agregado de la referencia del recinto.:0 Zona de la referencia del recinto.:0 Superficie solapada.:1,03 Id. Incid.:101074696
Ref:-458012 Recinto:21-067-010-00030-00001 Cultivo: - Agregado de la referencia del recinto.:0 Zona de la referencia del recinto.:0 Superficie solapada.:51,19 Id. Incid.:101074695
- 100407 Explotación solicitada no forma parte de ningún organismo de control autorizado para la producción ecológica en Andalucía o fecha de inscripción posterior al plazo establecido (Anexo I. Criterios de Subvencionabilidad. Orden 28 de marzo de 2023).
Explotación:ES210680000024 Especie:PORCINO
- 100424 Solicita recinto que no está comprometido para la operación.
Ref:1700000007168644 Recinto:21-067-010-00028-00013 Cultivo:62000 PASTOS PERMANENTES DE 5 O MAS AÑOS-SIN VARIEDAD Secano
Ref:-458050 Recinto:21-067-010-00028-00020 Cultivo:62000 PASTOS PERMANENTES DE 5 O MAS AÑOS-SIN VARIEDAD Secano
Ref:1700000007168667 Recinto:21-067-010-00028-00021 Cultivo:62000 PASTOS PERMANENTES DE 5 O MAS AÑOS-SIN VARIEDAD Secano
Ref:1700000007168668 Recinto:21-067-010-00028-00030 Cultivo:62000 PASTOS PERMANENTES DE 5 O MAS AÑOS-SIN VARIEDAD Secano
Ref:-458012 Recinto:21-067-010-00030-00001 Cultivo:62000 PASTOS PERMANENTES DE 5 O MAS AÑOS-SIN VARIEDAD Secano

(1) Superficie declarada admisible ajustada con la superficie comprometida.
(2) Factor de penalización valorando el alcance para el tipo de compromiso.

Puede verificar la integridad de una copia de este documento mediante la lectura del código QR adjunto o mediante el acceso a la dirección <https://ws050.juntadeandalucia.es/verificarFirma> indicando el código de VERIFICACIÓN

FIRMADO POR

RAQUEL MARIA ESPIN CRESPO

18/12/2024

VERIFICACIÓN

Pk2jmBDMDBSWPSC42MTUWFP24ALUB4

PÁG. 1591/2078



**Datos considerados para el Cálculo de la Carga Ganadera mínima y máxima del expediente**

Explotación	Especie	Inscrito en Sipea y Admisible	Ugm Calculada para CG Mínima	Ugm Calculada para CG Máxima
ES21068000024	OVINA	SI	52,28	52,28
ES21068000024	PORCINO	NO	0,00	0,00
			52,28	52,28

Superficie determinada para Cálculo Carga Ganadera Mínima: 230,57 ha

Superficie determinada para Cálculo Carga Ganadera Máxima: 230,57 ha

Los importes del Grupo de Pago de pastos de este expediente han sido ajustados por no llegar a la carga ganadera mínima de 0,3

Carga Ganadera Mínima Expediente: 0,23 ugm/ha

Carga Ganadera Máxima Expediente: 0,23 ugm/ha

Recintos Determinados para el Cálculo de Garga Ganadera Mínima

REF.	REFERENCIA SIGPAC	CULTIVO	DESCRIPCIÓN CULTIVO	S/R	SUP. RESUELTA (ha)
-1516969	21-067-010-00028-00014	62000	PASTOS PERMANENTES DE 5 O MAS AÑOS-SIN VARIEDAD	S	90,94
-1516847	21-067-010-00026-00002	62000	PASTOS PERMANENTES DE 5 O MAS AÑOS-SIN VARIEDAD	S	19,23
-974009	21-067-010-00027-00004	62000	PASTOS PERMANENTES DE 5 O MAS AÑOS-SIN VARIEDAD	S	33,85
-973932	21-067-010-00028-00036	62000	PASTOS PERMANENTES DE 5 O MAS AÑOS-SIN VARIEDAD	S	2,30
-973931	21-067-010-00028-00035	62000	PASTOS PERMANENTES DE 5 O MAS AÑOS-SIN VARIEDAD	S	0,03
-973930	21-067-010-00028-00034	62000	PASTOS PERMANENTES DE 5 O MAS AÑOS-SIN VARIEDAD	S	0,60
-973929	21-067-010-00028-00033	62000	PASTOS PERMANENTES DE 5 O MAS AÑOS-SIN VARIEDAD	S	0,24
-720454	21-015-012-00034-00002	63000	PASTOS DE MENOS DE 5 AÑOS-SIN VARIEDAD	S	0,19
-458084	21-067-010-00026-00002	62000	PASTOS PERMANENTES DE 5 O MAS AÑOS-SIN VARIEDAD	S	7,14
-458050	21-067-010-00028-00020	62000	PASTOS PERMANENTES DE 5 O MAS AÑOS-SIN VARIEDAD	S	0,00
-458032	21-015-012-00035-00012	63000	PASTOS DE MENOS DE 5 AÑOS-SIN VARIEDAD	S	0,80
-458031	21-015-012-00034-00005	62000	PASTOS PERMANENTES DE 5 O MAS AÑOS-SIN VARIEDAD	S	2,82
-458012	21-067-010-00030-00001	62000	PASTOS PERMANENTES DE 5 O MAS AÑOS-SIN VARIEDAD	S	0,00
1700000007168642	21-015-012-00035-00011	62000	PASTOS PERMANENTES DE 5 O MAS AÑOS-SIN VARIEDAD	S	4,76
1700000007168646	21-015-012-00030-00001	62000	PASTOS PERMANENTES DE 5 O MAS AÑOS-SIN VARIEDAD	S	1,42
1700000007168647	21-067-010-00028-00015	62000	PASTOS PERMANENTES DE 5 O MAS AÑOS-SIN VARIEDAD	S	0,05
1700000007168648	21-015-012-00031-00001	62000	PASTOS PERMANENTES DE 5 O MAS AÑOS-SIN VARIEDAD	S	15,91
1700000007168649	21-015-012-00032-00002	62000	PASTOS PERMANENTES DE 5 O MAS AÑOS-SIN VARIEDAD	S	9,83
1700000007168651	21-067-010-00028-00029	62000	PASTOS PERMANENTES DE 5 O MAS AÑOS-SIN VARIEDAD	S	4,40
1700000007168652	21-067-010-00027-00003	62000	PASTOS PERMANENTES DE 5 O MAS AÑOS-SIN VARIEDAD	S	0,10
1700000007168653	21-067-010-00030-00003	62000	PASTOS PERMANENTES DE 5 O MAS AÑOS-SIN VARIEDAD	S	1,84
1700000007168654	21-015-012-00034-00004	62000	PASTOS PERMANENTES DE 5 O MAS AÑOS-SIN VARIEDAD	S	0,44
1700000007168660	21-015-012-00035-00007	62000	PASTOS PERMANENTES DE 5 O MAS AÑOS-SIN VARIEDAD	S	0,94
1700000007168665	21-067-010-00028-00031	62000	PASTOS PERMANENTES DE 5 O MAS AÑOS-SIN VARIEDAD	S	2,40
1700000007168667	21-067-010-00028-00021	62000	PASTOS PERMANENTES DE 5 O MAS AÑOS-SIN VARIEDAD	S	0,00
1700000007168668	21-067-010-00028-00030	62000	PASTOS PERMANENTES DE 5 O MAS AÑOS-SIN VARIEDAD	S	0,00
1700000007168669	21-015-012-00034-00003	62000	PASTOS PERMANENTES DE 5 O MAS AÑOS-SIN VARIEDAD	S	0,06
1700000007168672	21-015-012-00035-00013	62000	PASTOS PERMANENTES DE 5 O MAS AÑOS-SIN VARIEDAD	S	24,74
1700000007168673	21-067-010-00028-00011	62000	PASTOS PERMANENTES DE 5 O MAS AÑOS-SIN VARIEDAD	S	3,31
1700000007168679	21-067-010-00025-00001	62000	PASTOS PERMANENTES DE 5 O MAS AÑOS-SIN VARIEDAD	S	2,23

(1) Superficie declarada admisible ajustada con la superficie comprometida.
(2) Factor de penalización valorando el alcance para el tipo de compromiso.Puede verificar la integridad de una copia de este documento mediante la lectura del código QR adjunto o mediante el acceso a la dirección <https://ws050.juntadeandalucia.es/verificarFirma> indicando el código de VERIFICACIÓN

FIRMADO POR

RAQUEL MARIA ESPIN CRESPO

18/12/2024

VERIFICACIÓN

Pk2jmBDMDBSWPSC42MTUWFP24ALUB4

PÁG. 1592/2078



**Datos considerados para el Cálculo de la Carga Ganadera mínima y máxima del expediente****Recintos Determinados para el Cálculo de Garga Ganadera Máxima**

REF.	REFERENCIA SIGPAC	CULTIVO	DESCRIPCIÓN CULTIVO	S/R	SUP. RESUELTA (ha)
-1516969	21-067-010-00028-00014	62000	PASTOS PERMANENTES DE 5 O MAS AÑOS-SIN VARIEDAD	S	90,94
-1516847	21-067-010-00026-00002	62000	PASTOS PERMANENTES DE 5 O MAS AÑOS-SIN VARIEDAD	S	19,23
-974009	21-067-010-00027-00004	62000	PASTOS PERMANENTES DE 5 O MAS AÑOS-SIN VARIEDAD	S	33,85
-973932	21-067-010-00028-00036	62000	PASTOS PERMANENTES DE 5 O MAS AÑOS-SIN VARIEDAD	S	2,30
-973931	21-067-010-00028-00035	62000	PASTOS PERMANENTES DE 5 O MAS AÑOS-SIN VARIEDAD	S	0,03
-973930	21-067-010-00028-00034	62000	PASTOS PERMANENTES DE 5 O MAS AÑOS-SIN VARIEDAD	S	0,60
-973929	21-067-010-00028-00033	62000	PASTOS PERMANENTES DE 5 O MAS AÑOS-SIN VARIEDAD	S	0,24
-720454	21-015-012-00034-00002	63000	PASTOS DE MENOS DE 5 AÑOS-SIN VARIEDAD	S	0,19
-458084	21-067-010-00026-00002	62000	PASTOS PERMANENTES DE 5 O MAS AÑOS-SIN VARIEDAD	S	7,14
-458050	21-067-010-00028-00020	62000	PASTOS PERMANENTES DE 5 O MAS AÑOS-SIN VARIEDAD	S	0,00
-458032	21-015-012-00035-00012	63000	PASTOS DE MENOS DE 5 AÑOS-SIN VARIEDAD	S	0,80
-458031	21-015-012-00034-00005	62000	PASTOS PERMANENTES DE 5 O MAS AÑOS-SIN VARIEDAD	S	2,82
-458012	21-067-010-00030-00001	62000	PASTOS PERMANENTES DE 5 O MAS AÑOS-SIN VARIEDAD	S	0,00
1700000007168642	21-015-012-00035-00011	62000	PASTOS PERMANENTES DE 5 O MAS AÑOS-SIN VARIEDAD	S	4,76
1700000007168644	21-067-010-00028-00013	62000	PASTOS PERMANENTES DE 5 O MAS AÑOS-SIN VARIEDAD	S	0,00
1700000007168646	21-015-012-00030-00001	62000	PASTOS PERMANENTES DE 5 O MAS AÑOS-SIN VARIEDAD	S	1,42
1700000007168647	21-067-010-00028-00015	62000	PASTOS PERMANENTES DE 5 O MAS AÑOS-SIN VARIEDAD	S	0,05
1700000007168648	21-015-012-00031-00001	62000	PASTOS PERMANENTES DE 5 O MAS AÑOS-SIN VARIEDAD	S	15,91
1700000007168649	21-015-012-00032-00002	62000	PASTOS PERMANENTES DE 5 O MAS AÑOS-SIN VARIEDAD	S	9,83
1700000007168651	21-067-010-00028-00029	62000	PASTOS PERMANENTES DE 5 O MAS AÑOS-SIN VARIEDAD	S	4,40
1700000007168652	21-067-010-00027-00003	62000	PASTOS PERMANENTES DE 5 O MAS AÑOS-SIN VARIEDAD	S	0,10
1700000007168653	21-067-010-00030-00003	62000	PASTOS PERMANENTES DE 5 O MAS AÑOS-SIN VARIEDAD	S	1,84
1700000007168654	21-015-012-00034-00004	62000	PASTOS PERMANENTES DE 5 O MAS AÑOS-SIN VARIEDAD	S	0,44
1700000007168660	21-015-012-00035-00007	62000	PASTOS PERMANENTES DE 5 O MAS AÑOS-SIN VARIEDAD	S	0,94
1700000007168665	21-067-010-00028-00031	62000	PASTOS PERMANENTES DE 5 O MAS AÑOS-SIN VARIEDAD	S	2,40
1700000007168667	21-067-010-00028-00021	62000	PASTOS PERMANENTES DE 5 O MAS AÑOS-SIN VARIEDAD	S	0,00
1700000007168668	21-067-010-00028-00030	62000	PASTOS PERMANENTES DE 5 O MAS AÑOS-SIN VARIEDAD	S	0,00
1700000007168669	21-015-012-00034-00003	62000	PASTOS PERMANENTES DE 5 O MAS AÑOS-SIN VARIEDAD	S	0,06
1700000007168672	21-015-012-00035-00013	62000	PASTOS PERMANENTES DE 5 O MAS AÑOS-SIN VARIEDAD	S	24,74
1700000007168673	21-067-010-00028-00011	62000	PASTOS PERMANENTES DE 5 O MAS AÑOS-SIN VARIEDAD	S	3,31
1700000007168679	21-067-010-00025-00001	62000	PASTOS PERMANENTES DE 5 O MAS AÑOS-SIN VARIEDAD	S	2,23

Incidencias de carga ganadera**INCIDENCIA DESCRIPCIÓN**

- 4272 Verifica que las líneas de declaración de las Solicitudes Únicas no tienen solapes con la capa de Retroactividad Gráfica (ambas de la misma campaña) a nivel de expediente/línea de declaración gráfica de la solicitud.
 Ref:-458050 Recinto:21-067-010-00028-00020 Cultivo: - Agregado de la referencia del recinto.:0 Zona de la referencia del recinto.:0 Superficie solapada.:51,01 Id. Incid.:5093480
 Ref:-458012 Recinto:21-067-010-00030-00001 Cultivo: - Agregado de la referencia del recinto.:0 Zona de la referencia del recinto.:0 Superficie solapada.:51,19 Id. Incid.:5093481
 Ref:1700000007168665 Recinto:21-067-010-00028-00031 Cultivo: - Agregado de la referencia del recinto.:0 Zona de la referencia del

(1) Superficie declarada admisible ajustada con la superficie comprometida.
 (2) Factor de penalización valorando el alcance para el tipo de compromiso.

Puede verificar la integridad de una copia de este documento mediante la lectura del código QR adjunto o mediante el acceso a la dirección <https://ws050.juntadeandalucia.es/verificarFirma> indicando el código de VERIFICACIÓN

FIRMADO POR	RAQUEL MARIA ESPIN CRESPO	18/12/2024
VERIFICACIÓN	Pk2jmBDMDBSWPSC42MTUWFP24ALUB4	PÁG. 1593/2078





Datos considerados para el Cálculo de la Carga Ganadera mínima y máxima del expediente

recinto.:0 Superficie solapada.:1,03 Id. Incid.:5093482
Ref:170000007168667 Recinto:21-067-010-00028-00021 Cultivo: - Agregado de la referencia del recinto.:0 Zona de la referencia del recinto.:0 Superficie solapada.:1,43 Id. Incid.:5093483
Ref:170000007168668 Recinto:21-067-010-00028-00030 Cultivo: - Agregado de la referencia del recinto.:0 Zona de la referencia del recinto.:0 Superficie solapada.:0,53 Id. Incid.:5093484
100407 Explotación solicitada no forma parte de ningún organismo de control autorizado para la producción ecológica en Andalucía o fecha de inscripción posterior al plazo establecido (Anexo I. Criterios de Subvencionabilidad. Orden 28 de marzo de 2023).
Explotación:ES210680000024 Especie:PORCINO

(1) Superficie declarada admisible ajustada con la superficie comprometida.
(2) Factor de penalización valorando el alcance para el tipo de compromiso.

Puede verificar la integridad de una copia de este documento mediante la lectura del código QR adjunto o mediante el acceso a la dirección https://ws050.juntadeandalucia.es/verificarFirma indicando el código de VERIFICACIÓN			
FIRMADO POR	RAQUEL MARIA ESPIN CRESPO	18/12/2024	
VERIFICACIÓN	Pk2jmBDMDBSWPSC42MTUWFP24ALUB4	PÁG. 1594/2078	



APELLIDOS Y NOMBRE / RAZÓN SOCIAL

PUERTO MERENDERO SC

NIF
***9871*

EXPEDIENTE
1278936

ANUALIDAD DE PAGO
1ª

IMPORTES POR ANUALIDAD

	2023	2024	2025	2026	2027
IMPORTE MÁXIMO SUBVENCIONABLE	1.434,51 €	1.434,51 €	1.434,51 €	1.434,51 €	1.434,51 €
IMPORTE MEDIO DE TRANSFERENCIA (€/ha)	253,00 €	253,00 €	253,00 €	253,00 €	253,00 €

RESUMEN DE UNIDADES

Cód	GRUPO DE PAGO	Sup. Dec. Admisible (ha)	Sup. Comprometida (ha)	Sup. ajustada compromiso (1) (ha)	% sobredec.	Sup. Resuelta (ha)	Importe Declarado	Importe Topado	Importe Resuelto	Importe tras sobredec.
430	HORTÍCOLAS	5,67		5,67	0,00	5,67	1.434,51	1.434,51	1.434,51	1.434,51
TOTAL		5,67	5,67	5,67		5,67	1.434,51	1.434,51	1.434,51	1.434,51

APLICACIÓN DE REDUCCIONES Y PENALIZACIONES

GRUPO DE PAGO	Importe Calculado	Importe prereduc.	Criterios de subvencionabilidad y compromisos	Presentación tardía	Omisión declaración	Condicionalidad	IMPORTE (Euros) RESUELTO
HORTÍCOLAS	1.434,51	1.434,51	0,00	0,00	0,00	0,00	1.434,51
TOTAL	1.434,51	1.434,51					1.434,51

RESUMEN DE PAGOS

	IMPORTE (Euros)			
	RESUELTO	FEADER	MAPA	CAPADR
HORTÍCOLAS - Pago realizado	1.434,51 €	1.219,33 €	140,73 €	74,45 €

RECINTOS RESUELTOS

REF.	REFERENCIA SIGPAC	CULTIVO	DESCRIPCIÓN CULTIVO	S/R	G.PAGO	PEND. MEDIA (%)	SUP. DEC. ADMISIBLE (ha)	SUP. COMPROM. (ha)	SUP. AJUSTADA COMPR.(1) (ha)	SUP. CONY. SIGPAC (ha)	SUP. CERTIE (ha)	SUP. CAMPO (ha)	SUP. CAMPO DETER. CULT. DECLARADO (ha)	SUP. DEC. REDUCIDA (ha)	SUP. RESUELTA (ha)
-1569132	21-008-006-00026-025	216106	ARÁNDANO-LEGACY	R	430	4,50	1,49	1,49	1,49		1,49			1,49	1,49
-1569101	21-008-006-00089-001	216106	ARÁNDANO-LEGACY	S	430	5,40	0,27	0,27	0,27		0,27			0,27	0,27
6857042	21-008-006-00026-025	216106	ARÁNDANO-LEGACY	R	430	4,50	3,91	3,91	3,91		3,92			3,91	3,91

(1) Superficie declarada admisible ajustada con la superficie comprometida.
(2) Factor de penalización valorando el alcance para el tipo de compromiso.

Puede verificar la integridad de una copia de este documento mediante la lectura del código QR adjunto o mediante el acceso a la dirección <https://ws050.juntadeandalucia.es/verificarFirma> indicando el código de VERIFICACIÓN

FIRMADO POR

RAQUEL MARIA ESPIN CRESPO

18/12/2024

VERIFICACIÓN

Pk2jmBDMDBSWPSC42MTUWFP24ALUB4

PÁG. 1595/2078



**APELLIDOS Y NOMBRE / RAZÓN SOCIAL**

QUINTERO MORA JOSE ANTONIO

NIF

****6620*

EXPEDIENTE

1124728

ANUALIDAD DE PAGO

1ª

IMPORTE POR ANUALIDAD

	2023	2024	2025	2026	2027
IMPORTE MÁXIMO SUBVENCIONABLE	12.892,61 €	12.892,61 €	12.892,61 €	12.892,61 €	12.892,61 €
IMPORTE MEDIO DE TRANSFERENCIA (€/ha)	185,16 €	185,16 €	185,16 €	185,16 €	185,16 €

RESUMEN DE UNIDADES

Cód	GRUPO DE PAGO	Sup. Dec. Admisible (ha)	Sup. Comprometida (ha)	Sup. ajustada compromiso (1) (ha)	% sobredec.	Sup. Resuelta (ha)	Importe Declarado	Importe Topado	Importe Resuelto	Importe tras sobredec.
426	HERBÁCEOS	8,73		7,86	0,00	7,86	1.188,20	1.188,20	1.188,20	1.188,20
428	PASTOS ASOCIADOS A GANADERÍA ECOLÓGICA	21,81		21,77	0,00	21,77	1.788,41	1.788,41	1.788,41	1.788,41
429	OLIVAR	53,02		40,00	0,00	40,00	9.916,00	9.916,00	9.916,00	9.916,00
TOTAL		83,56	69,63	69,63		69,63	12.892,61	12.892,61	12.892,61	12.892,61

APLICACIÓN DE REDUCCIONES Y PENALIZACIONES

GRUPO DE PAGO	Importe Calculado	Importe prereduc.	Criterios de subvencionabilidad y compromisos	Presentación tardía	Omisión declaración	Condicionalidad	IMPORTE (Euros) RESUELTO
HERBÁCEOS	1.188,20	1.188,20	0,00	0,00	0,00	0,00	1.188,20
OLIVAR	9.916,00	9.916,00	0,00	0,00	0,00	0,00	9.916,00
PASTOS ASOCIADOS A GANADERÍA	1.788,41	1.788,41	0,00	0,00	0,00	0,00	1.788,41
TOTAL	12.892,61	12.892,61					12.892,61

RESUMEN DE PAGOS

	RESUELTO	FEADER	MAPA	CAPADR
HERBÁCEOS - Pago realizado	1.188,20 €	1.009,97 €	116,56 €	61,67 €
OLIVAR - Pago realizado	9.916,00 €	8.428,60 €	972,76 €	514,64 €
PASTOS ASOCIADOS A GANADERÍA ECOLÓGICA - Pago realizado	1.788,41 €	1.520,15 €	175,44 €	92,82 €
TOTAL	12.892,61 €	10.958,72 €	1.264,76 €	669,13 €

RECINTOS RESUELTOS

REF.	REFERENCIA SIGPAC	CULTIVO DESCRIPCIÓN CULTIVO	S/R G.PAGO	PEND. MEDIA (%)	SUP. DEC. ADMISIBLE (ha)	SUP. COMPROM. (ha)	SUP. AJUSTADA COMPROM. (1) (ha)	SUP. CONV. SIGPAC (ha)	SUP. CERTIE (ha)	SUP. CAMPO (ha)	SUP. CAMPO DETER. CULT. DECLARADO (ha)	SUP. DEC. REDUCIDA (ha)	SUP. RESUELTA (ha)
-1538074	21-071-013-00006-010	8019 AVENA-HAMEL	S 426	11,20	1,82	1,82	1,82		4,21			1,82	1,82
-1537750	21-071-013-00006-089	8019 AVENA-HAMEL	S 426	8,10	0,27	0,27	0,27		0,27			0,27	0,27
-496314	21-071-013-00006-078	8019 AVENA-HAMEL	S 426	12,30	1,82	1,00	1,00		1,82			1,00	1,00
-496038	21-071-013-00006-082	8019 AVENA-HAMEL	S 426	15,40	0,48	0,48	0,48		0,48			0,48	0,48
-496037	21-071-013-00006-081	8019 AVENA-HAMEL	S 426	9,40	0,29	0,29	0,29		0,29			0,29	0,29
-496035	21-071-013-00006-080	8019 AVENA-HAMEL	S 426	11,60	0,72	0,72	0,72		0,72			0,72	0,72
1700000006676160	21-071-013-00006-060	8019 AVENA-HAMEL	S 426	22,60	0,25	0,25	0,25		0,33			0,25	0,25
1700000006676161	21-071-013-00006-059	8019 AVENA-HAMEL	S 426	18,00	1,37	1,37	1,37		1,37			1,37	1,37
1700000006676167	21-071-013-00006-008	8019 AVENA-HAMEL	S 426	17,60	0,28	0,28	0,28		0,28			0,28	0,28
1700000006676168	21-071-013-00006-009	8019 AVENA-HAMEL	S 426	16,60	1,43	1,38	1,38		1,43			1,38	1,38
-1537751	21-071-013-00006-090	62000 PASTOS PERMANENTES DE 5 O MAS AÑOS-SIN VARIEDAD	S 428	24,20	0,20	0,20	0,20		0,24			0,20	0,20
-1537749	21-071-013-00006-011	63000 PASTOS DE MENOS DE 5 AÑOS-SIN VARIEDAD	S 428	13,10	0,43	0,43	0,43		0,43			0,43	0,43
-496027	21-071-013-00006-077	62000 PASTOS PERMANENTES DE 5 O MAS AÑOS-SIN VARIEDAD	S 428	16,30	4,02	4,02	4,02		4,02			4,02	4,02
-496016	21-071-013-00006-048	62000 PASTOS PERMANENTES DE 5 O MAS AÑOS-SIN VARIEDAD	S 428	22,70	5,70	5,70	5,70		5,70			5,70	5,70
1700000006676151	21-071-013-00006-007	62000 PASTOS PERMANENTES DE 5 O MAS AÑOS-SIN VARIEDAD	S 428	37,90	3,70	3,70	3,70		6,73			3,70	3,70
1700000006676158	21-071-013-00006-075	62000 PASTOS PERMANENTES DE 5 O MAS AÑOS-SIN VARIEDAD	S 428	21,30	5,47	5,43	5,43		5,55			5,43	5,43
1700000006676159	21-071-013-00006-061	63000 PASTOS DE MENOS DE 5 AÑOS-SIN VARIEDAD	S 428	16,40	0,33	0,33	0,33		0,50			0,33	0,33
1700000006676164	21-071-013-00006-062	62000 PASTOS PERMANENTES DE 5 O MAS AÑOS-SIN VARIEDAD	S 428	24,90	1,96	1,96	1,96		2,30			1,96	1,96
-1538290	21-071-013-00006-021	101010 OLIVAR-PICUAL	S 429	12,40	7,51	7,51	7,51		8,72			7,51	7,51
1700000006676141	21-071-013-00006-001	101010 OLIVAR-PICUAL	S 429	16,40	11,29	11,29	11,29		11,29			11,29	11,29
1700000006676147	21-071-013-00006-024	101010 OLIVAR-PICUAL	S 429	14,20	19,17	19,17	19,17		19,17			19,17	19,17
1700000006676148	21-071-013-00006-063	101003 OLIVAR-ARBEQUINA	S 429	15,40	9,33	9,33	9,33		9,41			9,33	9,33
1700000006676165	21-071-013-00006-046	101003 OLIVAR-ARBEQUINA	S 429	11,40	5,72	5,72	5,72		5,83			5,72	5,72

(1) Superficie declarada admisible ajustada con la superficie comprometida.
(2) Factor de penalización valorando el alcance para el tipo de compromiso.Puede verificar la integridad de una copia de este documento mediante la lectura del código QR adjunto o mediante el acceso a la dirección <https://ws050.juntadeandalucia.es/verificarFirma> indicando el código de VERIFICACIÓN

FIRMADO POR

RAQUEL MARIA ESPIN CRESPO

18/12/2024

VERIFICACIÓN

Pk2jmBDMDBSWPSC42MTUWFP24ALUB4

PÁG. 1596/2078



**INCIDENCIAS****INCIDENCIA DESCRIPCIÓN**

- 219 Superficie declarada sobre un mismo recinto, en un mismo expediente, mayor que la superficie total del recinto SIGPAC.
Ref:-496314 Recinto:21-071-013-00006-00078 Cultivo:8019 AVENA-HAMEL Secano Suma de superficies declaradas para este recinto por el solicitante (Áreas):182 Superficie SIGPAC total para el recinto (Áreas):103 Exceso de superficie declarada (Hectáreas):0,79
- 4272 Verifica que las líneas de declaración de las Solicitudes Únicas no tienen solapes con la capa de Retroactividad Gráfica (ambas de la misma campaña) a nivel de expediente/línea de declaración gráfica de la solicitud.
Ref:170000006676158 Recinto:21-071-013-00006-00075 Cultivo: - Agregado de la referencia del recinto.:0 Zona de la referencia del recinto.:0 Superficie solapada.:0,04 Id. Incid.:101074558
Ref:-496314 Recinto:21-071-013-00006-00078 Cultivo: - Agregado de la referencia del recinto.:0 Zona de la referencia del recinto.:0 Superficie solapada.:0,03 Id. Incid.:101074557
- 100400 Recinto con cultivo, variedad, régimen de explotación o uso Sigpac no compatible con la operación solicitada (Anexo IV.I Cultivos y variedades elegibles para las Intervenciones. Orden de 28 de marzo de 2023).
Ref:170000006676145 Recinto:21-071-013-00006-00002 Cultivo:206001 NARANJO-LANE LATE Secano Uso:CI
Ref:-1538269 Recinto:21-071-013-00006-00006 Cultivo:8019 AVENA-HAMEL Secano Uso:IM
Ref:170000006676144 Recinto:21-071-013-00006-00051 Cultivo:206001 NARANJO-LANE LATE Secano Uso:CI
Ref:170000006676143 Recinto:21-071-013-00006-00052 Cultivo:206001 NARANJO-LANE LATE Secano Uso:CI
Ref:170000006676146 Recinto:21-071-013-00006-00064 Cultivo:206001 NARANJO-LANE LATE Secano Uso:PS
Ref:-1537752 Recinto:21-071-013-00006-00091 Cultivo:206001 NARANJO-LANE LATE Secano Uso:CI
Ref:7519276 Recinto:21-071-013-00006-00099 Cultivo:8019 AVENA-HAMEL Secano Uso:PR
Ref:7519181 Recinto:21-071-013-00006-00107 Cultivo:8019 AVENA-HAMEL Secano Uso:PR
Ref:7519258 Recinto:21-071-013-00006-00110 Cultivo:101003 OLIVAR-ARBEQUINA Secano Uso:PR
Ref:7519259 Recinto:21-071-013-00006-00111 Cultivo:101003 OLIVAR-ARBEQUINA Secano Uso:PR
- 100402 Recinto solicitado no forma parte de ningún organismo de control autorizado para la producción ecológica en Andalucía o fecha de inscripción posterior al plazo establecido (Anexo I. Criterios de Subvencionabilidad. Orden 28 de marzo de 2023).
Ref:-1538269 Recinto:21-071-013-00006-00006 Cultivo:8019 AVENA-HAMEL Secano
Ref:7519335 Recinto:21-071-013-00006-00094 Cultivo:8019 AVENA-HAMEL Secano
Ref:7519284 Recinto:21-071-013-00006-00098 Cultivo:63000 PASTOS DE MENOS DE 5 AÑOS-SIN VARIEDAD Secano
Ref:7519276 Recinto:21-071-013-00006-00099 Cultivo:8019 AVENA-HAMEL Secano
Ref:7519181 Recinto:21-071-013-00006-00107 Cultivo:8019 AVENA-HAMEL Secano
Ref:7519258 Recinto:21-071-013-00006-00110 Cultivo:101003 OLIVAR-ARBEQUINA Secano
Ref:7519259 Recinto:21-071-013-00006-00111 Cultivo:101003 OLIVAR-ARBEQUINA Secano
Ref:-1538072 Recinto:21-071-013-00006-00117 Cultivo:101003 OLIVAR-ARBEQUINA Secano
Ref:7519193 Recinto:21-071-013-00006-00118 Cultivo:8019 AVENA-HAMEL Secano
- 100406 Grupo de cultivo declarado en el recinto no coincide con el grupo de cultivo existente en el organismo de control autorizado para la producción ecológica en Andalucía (Anexo I. Criterios de Subvencionabilidad. Orden 28 de marzo de 2023).
Ref:-1538269 Recinto:21-071-013-00006-00006 Cultivo:8019 AVENA-HAMEL Secano Grupo de SIPEA:PASTOS ASOCIADOS
- 100411 Recinto no admisible por no estar asociado en SIGGAN a una explotación ganadera (Artículo 10 de la Orden de 28 de marzo de 2023).
Ref:7519284 Recinto:21-071-013-00006-00098 Cultivo:63000 PASTOS DE MENOS DE 5 AÑOS-SIN VARIEDAD Secano
Ref:-1537754 Recinto:21-071-013-80014-00001 Cultivo:63000 PASTOS DE MENOS DE 5 AÑOS-SIN VARIEDAD Secano
Ref:-1537755 Recinto:21-071-013-80014-00001 Cultivo:63000 PASTOS DE MENOS DE 5 AÑOS-SIN VARIEDAD Secano
- 100421 Recinto declarado por error para una operación de la 6503, que se ha corregido de oficio marcando la operación correcta, de acuerdo con la fecha de inscripción del recinto en la producción ecológica.
Ref:-1538290 Recinto:21-071-013-00006-00021 Cultivo:101010 OLIVAR-PICUAL Secano
Ref:170000006676165 Recinto:21-071-013-00006-00046 Cultivo:101003 OLIVAR-ARBEQUINA Secano
Ref:-1538072 Recinto:21-071-013-00006-00117 Cultivo:101003 OLIVAR-ARBEQUINA Secano
- 100424 Solicita recinto que no está comprometido para la operación.
Ref:170000006676145 Recinto:21-071-013-00006-00002 Cultivo:206001 NARANJO-LANE LATE Secano
Ref:170000006676173 Recinto:21-071-013-00006-00003 Cultivo:62000 PASTOS PERMANENTES DE 5 O MAS AÑOS-SIN VARIEDAD Secano
Ref:170000006676176 Recinto:21-071-013-00006-00004 Cultivo:62000 PASTOS PERMANENTES DE 5 O MAS AÑOS-SIN VARIEDAD Secano
Ref:170000006676150 Recinto:21-071-013-00006-00005 Cultivo:62000 PASTOS PERMANENTES DE 5 O MAS AÑOS-SIN VARIEDAD Secano
Ref:-1538269 Recinto:21-071-013-00006-00006 Cultivo:8019 AVENA-HAMEL Secano
Ref:170000006676142 Recinto:21-071-013-00006-00026 Cultivo:62000 PASTOS PERMANENTES DE 5 O MAS AÑOS-SIN VARIEDAD Secano
Ref:170000006676175 Recinto:21-071-013-00006-00042 Cultivo:62000 PASTOS PERMANENTES DE 5 O MAS AÑOS-SIN VARIEDAD Secano
Ref:170000006676144 Recinto:21-071-013-00006-00051 Cultivo:206001 NARANJO-LANE LATE Secano
Ref:170000006676143 Recinto:21-071-013-00006-00052 Cultivo:206001 NARANJO-LANE LATE Secano
Ref:170000006676149 Recinto:21-071-013-00006-00054 Cultivo:62000 PASTOS PERMANENTES DE 5 O MAS AÑOS-SIN

(1) Superficie declarada admisible ajustada con la superficie comprometida.
(2) Factor de penalización valorando el alcance para el tipo de compromiso.

Puede verificar la integridad de una copia de este documento mediante la lectura del código QR adjunto o mediante el acceso a la dirección <https://ws050.juntadeandalucia.es/verificarFirma> indicando el código de VERIFICACIÓN

FIRMADO POR	RAQUEL MARIA ESPIN CRESPO	18/12/2024
VERIFICACIÓN	Pk2jmBDMDBSWPSC42MTUWFP24ALUB4	PÁG. 1597/2078



**INCIDENCIAS****INCIDENCIA DESCRIPCIÓN**

VARIEDAD Secano
 Ref:170000006676146 Recinto:21-071-013-00006-00064 Cultivo:206001 NARANJO-LANE LATE Secano
 Ref:170000006676177 Recinto:21-071-013-00006-00066 Cultivo:62000 PASTOS PERMANENTES DE 5 O MAS AÑOS-SIN VARIEDAD Secano
 Ref:170000006676179 Recinto:21-071-013-00006-00069 Cultivo:62000 PASTOS PERMANENTES DE 5 O MAS AÑOS-SIN VARIEDAD Secano
 Ref:170000006676163 Recinto:21-071-013-00006-00070 Cultivo:62000 PASTOS PERMANENTES DE 5 O MAS AÑOS-SIN VARIEDAD Secano
 Ref:-496020 Recinto:21-071-013-00006-00076 Cultivo:62000 PASTOS PERMANENTES DE 5 O MAS AÑOS-SIN VARIEDAD Secano
 Ref:-1537752 Recinto:21-071-013-00006-00091 Cultivo:206001 NARANJO-LANE LATE Secano
 Ref:7519335 Recinto:21-071-013-00006-00094 Cultivo:8019 AVENA-HAMEL Secano
 Ref:7519284 Recinto:21-071-013-00006-00098 Cultivo:63000 PASTOS DE MENOS DE 5 AÑOS-SIN VARIEDAD Secano
 Ref:7519276 Recinto:21-071-013-00006-00099 Cultivo:8019 AVENA-HAMEL Secano
 Ref:7519181 Recinto:21-071-013-00006-00107 Cultivo:8019 AVENA-HAMEL Secano
 Ref:7519258 Recinto:21-071-013-00006-00110 Cultivo:101003 OLIVAR-ARBEQUINA Secano
 Ref:7519259 Recinto:21-071-013-00006-00111 Cultivo:101003 OLIVAR-ARBEQUINA Secano
 Ref:-1538072 Recinto:21-071-013-00006-00117 Cultivo:101003 OLIVAR-ARBEQUINA Secano
 Ref:7519193 Recinto:21-071-013-00006-00118 Cultivo:8019 AVENA-HAMEL Secano
 Ref:-1537754 Recinto:21-071-013-80014-00001 Cultivo:63000 PASTOS DE MENOS DE 5 AÑOS-SIN VARIEDAD Secano
 Ref:-1537755 Recinto:21-071-013-80014-00001 Cultivo:63000 PASTOS DE MENOS DE 5 AÑOS-SIN VARIEDAD Secano

Datos considerados para el Cálculo de la Carga Ganadera mínima y máxima del expediente

Explotación	Especie	Inscrito en Sipea y Admisible	Ugm Calculada para CG Mínima	Ugm Calculada para CG Máxima
ES210720000294	BOVINA	SI	8,99	8,99
			8,99	8,99

Superficie determinada para Cálculo Carga Ganadera Mínima: 23,18 ha

Superficie determinada para Cálculo Carga Ganadera Máxima: 23,38 ha

Carga Ganadera Mínima Expediente: 0,39 ugm/ha

Carga Ganadera Máxima Expediente: 0,38 ugm/ha

Recintos Determinados para el Cálculo de Garga Ganadera Mínima

REF.	REFERENCIA SIGPAC	CULTIVO	DESCRIPCIÓN CULTIVO	S/R	SUP. RESUELTA (ha)
-1537755	21-071-013-80014-00001	63000	PASTOS DE MENOS DE 5 AÑOS-SIN VARIEDAD	S	0,01
-1537754	21-071-013-80014-00001	63000	PASTOS DE MENOS DE 5 AÑOS-SIN VARIEDAD	S	0,02
-1537751	21-071-013-00006-00090	62000	PASTOS PERMANENTES DE 5 O MAS AÑOS-SIN VARIEDAD	S	0,20
-1537749	21-071-013-00006-00011	63000	PASTOS DE MENOS DE 5 AÑOS-SIN VARIEDAD	S	0,43
-496027	21-071-013-00006-00077	62000	PASTOS PERMANENTES DE 5 O MAS AÑOS-SIN VARIEDAD	S	4,02
-496020	21-071-013-00006-00076	62000	PASTOS PERMANENTES DE 5 O MAS AÑOS-SIN VARIEDAD	S	0,35
-496016	21-071-013-00006-00048	62000	PASTOS PERMANENTES DE 5 O MAS AÑOS-SIN VARIEDAD	S	5,70
1700000006676142	21-071-013-00006-00026	62000	PASTOS PERMANENTES DE 5 O MAS AÑOS-SIN VARIEDAD	S	0,39
1700000006676149	21-071-013-00006-00054	62000	PASTOS PERMANENTES DE 5 O MAS AÑOS-SIN VARIEDAD	S	0,13
1700000006676151	21-071-013-00006-00007	62000	PASTOS PERMANENTES DE 5 O MAS AÑOS-SIN VARIEDAD	S	3,70
1700000006676158	21-071-013-00006-00075	62000	PASTOS PERMANENTES DE 5 O MAS AÑOS-SIN VARIEDAD	S	5,43
1700000006676159	21-071-013-00006-00061	63000	PASTOS DE MENOS DE 5 AÑOS-SIN VARIEDAD	S	0,33
1700000006676164	21-071-013-00006-00062	62000	PASTOS PERMANENTES DE 5 O MAS AÑOS-SIN VARIEDAD	S	1,96
1700000006676173	21-071-013-00006-00003	62000	PASTOS PERMANENTES DE 5 O MAS AÑOS-SIN VARIEDAD	S	0,01
1700000006676175	21-071-013-00006-00042	62000	PASTOS PERMANENTES DE 5 O MAS AÑOS-SIN VARIEDAD	S	0,13
1700000006676176	21-071-013-00006-00004	62000	PASTOS PERMANENTES DE 5 O MAS AÑOS-SIN VARIEDAD	S	0,04

(1) Superficie declarada admisible ajustada con la superficie comprometida.
(2) Factor de penalización valorando el alcance para el tipo de compromiso.Puede verificar la integridad de una copia de este documento mediante la lectura del código QR adjunto o mediante el acceso a la dirección <https://ws050.juntadeandalucia.es/verificarFirma> indicando el código de VERIFICACIÓN

FIRMADO POR

RAQUEL MARIA ESPIN CRESPO

18/12/2024

VERIFICACIÓN

Pk2jmBDMDBSWPSC42MTUWFP24ALUB4

PÁG. 1598/2078



**Datos considerados para el Cálculo de la Carga Ganadera mínima y máxima del expediente****Recintos Determinados para el Cálculo de Garga Ganadera Mínima**

REF.	REFERENCIA SIGPAC	CULTIVO	DESCRIPCIÓN CULTIVO	SUP.	
				S/R	RESUELTA (ha)
1700000006676177	21-071-013-00006-00066	62000	PASTOS PERMANENTES DE 5 O MAS AÑOS-SIN VARIEDAD	S	0,29
1700000006676179	21-071-013-00006-00069	62000	PASTOS PERMANENTES DE 5 O MAS AÑOS-SIN VARIEDAD	S	0,04

Recintos Determinados para el Cálculo de Garga Ganadera Máxima

REF.	REFERENCIA SIGPAC	CULTIVO	DESCRIPCIÓN CULTIVO	SUP.	
				S/R	RESUELTA (ha)
-1542803	21-071-013-00006-00120	63000	PASTOS DE MENOS DE 5 AÑOS-SIN VARIEDAD	S	0,02
-1537755	21-071-013-80014-00001	63000	PASTOS DE MENOS DE 5 AÑOS-SIN VARIEDAD	S	0,01
-1537754	21-071-013-80014-00001	63000	PASTOS DE MENOS DE 5 AÑOS-SIN VARIEDAD	S	0,02
-1537751	21-071-013-00006-00090	62000	PASTOS PERMANENTES DE 5 O MAS AÑOS-SIN VARIEDAD	S	0,20
-1537749	21-071-013-00006-00011	63000	PASTOS DE MENOS DE 5 AÑOS-SIN VARIEDAD	S	0,43
-496027	21-071-013-00006-00077	62000	PASTOS PERMANENTES DE 5 O MAS AÑOS-SIN VARIEDAD	S	4,02
-496020	21-071-013-00006-00076	62000	PASTOS PERMANENTES DE 5 O MAS AÑOS-SIN VARIEDAD	S	0,35
-496016	21-071-013-00006-00048	62000	PASTOS PERMANENTES DE 5 O MAS AÑOS-SIN VARIEDAD	S	5,70
7519284	21-071-013-00006-00098	63000	PASTOS DE MENOS DE 5 AÑOS-SIN VARIEDAD	S	0,18
7519316	21-071-013-00006-00113	62000	PASTOS PERMANENTES DE 5 O MAS AÑOS-SIN VARIEDAD	S	0,00
7519317	21-071-013-00006-00093	62000	PASTOS PERMANENTES DE 5 O MAS AÑOS-SIN VARIEDAD	S	0,00
1700000006676142	21-071-013-00006-00026	62000	PASTOS PERMANENTES DE 5 O MAS AÑOS-SIN VARIEDAD	S	0,39
1700000006676149	21-071-013-00006-00054	62000	PASTOS PERMANENTES DE 5 O MAS AÑOS-SIN VARIEDAD	S	0,13
1700000006676150	21-071-013-00006-00005	62000	PASTOS PERMANENTES DE 5 O MAS AÑOS-SIN VARIEDAD	S	0,00
1700000006676151	21-071-013-00006-00007	62000	PASTOS PERMANENTES DE 5 O MAS AÑOS-SIN VARIEDAD	S	3,70
1700000006676158	21-071-013-00006-00075	62000	PASTOS PERMANENTES DE 5 O MAS AÑOS-SIN VARIEDAD	S	5,43
1700000006676159	21-071-013-00006-00061	63000	PASTOS DE MENOS DE 5 AÑOS-SIN VARIEDAD	S	0,33
1700000006676163	21-071-013-00006-00070	62000	PASTOS PERMANENTES DE 5 O MAS AÑOS-SIN VARIEDAD	S	0,00
1700000006676164	21-071-013-00006-00062	62000	PASTOS PERMANENTES DE 5 O MAS AÑOS-SIN VARIEDAD	S	1,96
1700000006676173	21-071-013-00006-00003	62000	PASTOS PERMANENTES DE 5 O MAS AÑOS-SIN VARIEDAD	S	0,01
1700000006676175	21-071-013-00006-00042	62000	PASTOS PERMANENTES DE 5 O MAS AÑOS-SIN VARIEDAD	S	0,13
1700000006676176	21-071-013-00006-00004	62000	PASTOS PERMANENTES DE 5 O MAS AÑOS-SIN VARIEDAD	S	0,04
1700000006676177	21-071-013-00006-00066	62000	PASTOS PERMANENTES DE 5 O MAS AÑOS-SIN VARIEDAD	S	0,29
1700000006676179	21-071-013-00006-00069	62000	PASTOS PERMANENTES DE 5 O MAS AÑOS-SIN VARIEDAD	S	0,04

Incidencias de carga ganadera**INCIDENCIA DESCRIPCIÓN**

238	Recinto cuyo CAP declarado es mayor al CAP prevalente y no presenta alegación al SIGPAC. Ref:7519316 Recinto:21-071-013-00006-00113 Cultivo:62000 PASTOS PERMANENTES DE 5 O MAS AÑOS-SIN VARIEDAD Secano CAP prevalente: CAP declarado:100 Exceso de superficie (Hectáreas):0,04 Ref:7519317 Recinto:21-071-013-00006-00093 Cultivo:62000 PASTOS PERMANENTES DE 5 O MAS AÑOS-SIN VARIEDAD Secano CAP prevalente: CAP declarado:100 Exceso de superficie (Hectáreas):0,04
4272	Verifica que las líneas de declaración de las Solicitudes Únicas no tienen solapes con la capa de Retroactividad Gráfica (ambas de la misma campaña) a nivel de expediente/línea de declaración gráfica de la solicitud. Ref:1700000006676158 Recinto:21-071-013-00006-00075 Cultivo: - Agregado de la referencia del recinto.:0 Zona de la referencia del recinto.:0 Superficie solapada.:0,04 Id. Incid.:5093321

(1) Superficie declarada admisible ajustada con la superficie comprometida.
(2) Factor de penalización valorando el alcance para el tipo de compromiso.Puede verificar la integridad de una copia de este documento mediante la lectura del código QR adjunto o mediante el acceso a la dirección <https://ws050.juntadeandalucia.es/verificarFirma> indicando el código de VERIFICACIÓN

FIRMADO POR

RAQUEL MARIA ESPIN CRESPO

18/12/2024

VERIFICACIÓN

Pk2jmBDMDBSWPSC42MTUWFP24ALUB4

PÁG. 1599/2078





(1) Superficie declarada admisible ajustada con la superficie comprometida.
(2) Factor de penalización valorando el alcance para el tipo de compromiso.

Puede verificar la integridad de una copia de este documento mediante la lectura del código QR adjunto o mediante el acceso a la dirección <https://ws050.juntadeandalucia.es/verificarFirma> indicando el código de VERIFICACIÓN

FIRMADO POR	RAQUEL MARIA ESPIN CRESPO	18/12/2024
VERIFICACIÓN	Pk2jmBDMDBSWPSC42MTUWFP24ALUB4	PÁG. 1600/2078





<u>APELLIDOS Y NOMBRE / RAZÓN SOCIAL</u>	<u>NIF</u>	<u>EXPEDIENTE</u>	<u>ANUALIDAD DE PAGO</u>		
QUIÑONES PEÑATE RAIMUNDO	***2183*	1025905	1ª		
IMPORTE POR ANUALIDAD					
	2023	2024	2025	2026	2027
IMPORTE MÁXIMO SUBVENCIONABLE	3.378,04 €	3.378,04 €	3.378,04 €	3.378,04 €	3.378,04 €
IMPORTE MEDIO DE TRANSFERENCIA (€/ha)	168,06 €	168,06 €	168,06 €	168,06 €	168,06 €

RESUMEN DE UNIDADES

<u>Cód</u>	<u>GRUPO DE PAGO</u>	<u>Sup. Dec. Admisible (ha)</u>	<u>Sup. Comprometida (ha)</u>	<u>Sup. ajustada compromiso (1) (ha)</u>	<u>% sobredec.</u>	<u>Sup. Resuelta (ha)</u>	<u>Importe Declarado</u>	<u>Importe Topado</u>	<u>Importe Resuelto</u>	<u>Importe tras sobredec.</u>
426	HERBÁCEOS	16,59		16,59	0,00	16,59	2.507,91	2.507,91	2.507,91	2.507,91
429	OLIVAR	3,51		3,51	0,00	3,51	870,13	870,13	870,13	870,13
TOTAL		20,10	20,10	20,10		20,10	3.378,04	3.378,04	3.378,04	3.378,04

APLICACIÓN DE REDUCCIONES Y PENALIZACIONES

<u>GRUPO DE PAGO</u>	<u>Importe Calculado</u>	<u>Importe prereduc.</u>	<u>Criterios de subvencionabilidad y compromisos</u>	<u>Presentación tardía</u>	<u>Omisión declaración</u>	<u>Condicionidad</u>	<u>IMPORTE (Euros) RESUELTO</u>
HERBÁCEOS	2.507,91	2.507,91	0,00	0,00	0,00	0,00	2.507,91
OLIVAR	870,13	870,13	0,00	0,00	0,00	0,00	870,13
TOTAL	3.378,04	3.378,04					3.378,04

RESUMEN DE PAGOS

	<u>IMPORTE (Euros)</u>			
	<u>RESUELTO</u>	<u>FEADER</u>	<u>MAPA</u>	<u>CAPADR</u>
HERBÁCEOS - Pago realizado	2.507,91 €	2.131,72 €	246,03 €	130,16 €
OLIVAR - Pago realizado	870,13 €	739,61 €	85,36 €	45,16 €
TOTAL	3.378,04 €	2.871,33 €	331,39 €	175,32 €

RECINTOS RESUELTOS

<u>REF.</u>	<u>REFERENCIA SIGPAC</u>	<u>CULTIVO DESCRIPCIÓN CULTIVO</u>	<u>S/R G.PAGO</u>	<u>PEND. MEDIA (%)</u>	<u>SUP. DEC. ADMISIBLE (ha)</u>	<u>SUP. COMPROM. (ha)</u>	<u>SUP. AJUSTADA COMPR.(1) (ha)</u>	<u>SUP. CONV. SIGPAC (ha)</u>	<u>SUP. CERTIF. (ha)</u>	<u>SUP. CAMPO (ha)</u>	<u>SUP. CAMPO DETER. CULT. DECLARADO (ha)</u>	<u>SUP. DEC. REDUCIDA (ha)</u>	<u>SUP. RESUELTA (ha)</u>
-28916	21-069-025-00079-001	33188 GIRASOL-SY SANTOS	S	426	3,40	1,43	1,43		1,43			1,43	1,43
-25690	21-035-028-00078-003	33188 GIRASOL-SY SANTOS	S	426	6,60	0,04	0,04	0,04	0,04			0,04	0,04
1700000004950429	21-035-028-00078-001	33188 GIRASOL-SY SANTOS	S	426	4,50	0,86	0,86	0,86	0,86			0,86	0,86
1700000004950430	21-035-028-00079-001	33188 GIRASOL-SY SANTOS	S	426	4,70	0,93	0,93	0,93	0,93			0,93	0,93
1700000004950431	21-063-004-00134-001	33188 GIRASOL-SY SANTOS	S	426	5,60	0,28	0,28	0,28	0,28			0,28	0,28
1700000004950432	21-063-006-00073-001	33188 GIRASOL-SY SANTOS	S	426	4,00	2,48	2,48	2,48	2,48			2,48	2,48
1700000004950433	21-069-013-00024-002	242000 MEZCLA VEZA-TRITICALE-SIN VARIEDAD	S	426	4,60	0,65	0,65	0,65	0,65			0,65	0,65
1700000004950435	21-069-019-00050-001	242000 MEZCLA VEZA-TRITICALE-SIN VARIEDAD	S	426	5,20	0,67	0,67	0,67	0,67			0,67	0,67
1700000004950436	21-069-024-00020-001	33188 GIRASOL-SY SANTOS	S	426	5,20	1,03	1,03	1,03	1,03			1,03	1,03
1700000004950437	21-063-004-00108-001	33188 GIRASOL-SY SANTOS	S	426	4,70	1,38	1,38	1,38	1,38			1,38	1,38
1700000004950439	21-069-025-00037-001	33188 GIRASOL-SY SANTOS	S	426	5,70	1,62	1,62	1,62	1,62			1,62	1,62
1700000004950441	21-069-038-00018-001	33188 GIRASOL-SY SANTOS	S	426	4,20	0,98	0,98	0,98	0,98			0,98	0,98
1700000004950442	21-069-041-00234-001	33188 GIRASOL-SY SANTOS	S	426	5,10	0,46	0,46	0,46	0,46			0,46	0,46
1700000004950443	21-069-041-00152-001	33188 GIRASOL-SY SANTOS	S	426	5,70	0,38	0,38	0,38	0,38			0,38	0,38
1700000004950444	21-069-043-00041-001	33188 GIRASOL-SY SANTOS	S	426	3,90	0,58	0,58	0,58	0,58			0,58	0,58
1700000004950445	21-069-042-00070-001	33188 GIRASOL-SY SANTOS	S	426	4,10	0,70	0,70	0,70	0,70			0,70	0,70
1700000004950447	21-069-038-00026-001	242000 MEZCLA VEZA-TRITICALE-SIN VARIEDAD	S	426	7,70	0,98	0,98	0,98	0,98			0,98	0,98
1700000004950448	21-069-021-00115-001	33188 GIRASOL-SY SANTOS	S	426	6,50	0,46	0,46	0,46	0,46			0,46	0,46
1700000004950451	21-069-038-00018-002	33188 GIRASOL-SY SANTOS	S	426	5,10	0,46	0,46	0,46	0,46			0,46	0,46
1700000004950452	21-069-040-00002-001	33188 GIRASOL-SY SANTOS	S	426	3,50	0,22	0,22	0,22	0,22			0,22	0,22
1700000004950446	21-069-044-00031-001	101003 OLIVAR-ARBEQUINA	S	429	4,80	3,51	3,51	3,51	3,51			3,51	3,51

(1) Superficie declarada admisible ajustada con la superficie comprometida.
(2) Factor de penalización valorando el alcance para el tipo de compromiso.Puede verificar la integridad de una copia de este documento mediante la lectura del código QR adjunto o mediante el acceso a la dirección <https://ws050.juntadeandalucia.es/verificarFirma> indicando el código de VERIFICACIÓN

FIRMADO POR

RAQUEL MARIA ESPIN CRESPO

18/12/2024

VERIFICACIÓN

Pk2jmBDMDBSWPSC42MTUWFP24ALUB4

PÁG. 1601/2078



**APELLIDOS Y NOMBRE / RAZÓN SOCIAL**

RABADAN TORRES DANIEL

NIF

***2481*

EXPEDIENTE

1216232

ANUALIDAD DE PAGO

1ª

IMPORTES POR ANUALIDAD

	2023	2024	2025	2026	2027
IMPORTE MÁXIMO SUBVENCIONABLE	6.161,25 €	6.161,25 €	6.161,25 €	6.161,25 €	6.161,25 €
IMPORTE MEDIO DE TRANSFERENCIA (€/ha)	82,15 €	82,15 €	82,15 €	82,15 €	82,15 €

RESUMEN DE UNIDADES

Cód	GRUPO DE PAGO	Sup. Dec. Admisible (ha)	Sup. Comprometida (ha)	Sup. ajustada compromiso (1) (ha)	% sobredec.	Sup. Resuelta (ha)	Importe Declarado	Importe Topado	Importe Resuelto	Importe tras sobredec.
428	PASTOS ASOCIADOS A GANADERÍA ECOLÓGICA	227,66		75,00	0,00	75,00	6.161,25	6.161,25	6.161,25	6.161,25
TOTAL		227,66	75,00	75,00		75,00	6.161,25	6.161,25	6.161,25	6.161,25

APLICACIÓN DE REDUCCIONES Y PENALIZACIONES

GRUPO DE PAGO	Importe Calculado	Importe prereduc.	Criterios de subvencionabilidad y compromisos	Presentación tardía	Omisión declaración	Condicionidad	IMPORTE (Euros) RESUELTO
PASTOS ASOCIADOS A GANADERÍA	6.161,25	6.161,25	0,00	0,00	0,00	0,00	6.161,25
TOTAL	6.161,25	6.161,25					6.161,25

RESUMEN DE PAGOS

	RESUELTO	FEADER	MAPA	CAPADR
PASTOS ASOCIADOS A GANADERÍA ECOLÓGICA - Pago realizado	6.161,25 €	5.237,06 €	604,42 €	319,77 €

(1) Superficie declarada admisible ajustada con la superficie comprometida.
(2) Factor de penalización valorando el alcance para el tipo de compromiso.

Puede verificar la integridad de una copia de este documento mediante la lectura del código QR adjunto o mediante el acceso a la dirección <https://ws050.juntadeandalucia.es/verificarFirma> indicando el código de VERIFICACIÓN

FIRMADO POR

RAQUEL MARIA ESPIN CRESPO

18/12/2024

VERIFICACIÓN

Pk2jmBDMDBSWPSC42MTUWFP24ALUB4

PÁG. 1602/2078



**RECINTOS RESUELTOS**

REF.	REFERENCIA SIGPAC	CULTIVO DESCRIPCIÓN CULTIVO	S/R	G.PAGO	PEND. MEDIA (%)	SUP. ADMISIBLE (ha)	SUP. COMPROM. (ha)	SUP. AJUSTADA (ha)	SUP. CONY. SIGPAC (ha)	SUP. CERTIF. (ha)	SUP. CAMPO (ha)	SUP. CAMPO DETER. CULT. DECLARADO (ha)	SUP. DEC. REDUCIDA (ha)	SUP. RESUELTA (ha)
-1073018	21-018-001-00005-006	62000 PASTOS PERMANENTES DE 5 O MAS AÑOS-SIN VARIEDAD	S	428	25,60	0,03	0,03	0,03		0,04			0,03	0,03
6811633	21-018-001-00003-016	62000 PASTOS PERMANENTES DE 5 O MAS AÑOS-SIN VARIEDAD	S	428	35,40	67,71	53,92	53,92		53,92			53,92	53,92
6811635	21-018-001-00004-002	62000 PASTOS PERMANENTES DE 5 O MAS AÑOS-SIN VARIEDAD	S	428	33,80	6,36	3,74	3,74		3,74			3,74	3,74
6811638	21-018-001-00006-001	62000 PASTOS PERMANENTES DE 5 O MAS AÑOS-SIN VARIEDAD	S	428	26,90	28,09	28,09	28,09		62,42			28,09	28,09
6811641	21-018-001-00024-003	62000 PASTOS PERMANENTES DE 5 O MAS AÑOS-SIN VARIEDAD	S	428	40,60	8,79	5,85	5,85		5,86			5,85	5,85
6811647	21-077-001-00121-004	62000 PASTOS PERMANENTES DE 5 O MAS AÑOS-SIN VARIEDAD	S	428	38,40	0,49	0,49	0,49		0,96			0,49	0,49
6811648	21-077-001-00121-005	62000 PASTOS PERMANENTES DE 5 O MAS AÑOS-SIN VARIEDAD	S	428	27,30	5,52	5,52	5,52		8,02			5,52	5,52
170000006718753	21-018-001-00005-001	62000 PASTOS PERMANENTES DE 5 O MAS AÑOS-SIN VARIEDAD	S	428	28,70	31,64	31,64	31,64		37,22			31,64	31,64
170000006718754	21-018-001-00005-004	62000 PASTOS PERMANENTES DE 5 O MAS AÑOS-SIN VARIEDAD	S	428	54,70	4,28	4,28	4,28		5,70			4,28	4,28
170000006811203	21-077-001-00016-001	62000 PASTOS PERMANENTES DE 5 O MAS AÑOS-SIN VARIEDAD	S	428	9,90	2,02	2,02	2,02		2,02			2,02	2,02
170000006811204	21-018-001-00006-012	62000 PASTOS PERMANENTES DE 5 O MAS AÑOS-SIN VARIEDAD	S	428	31,20	0,01	0,01	0,01		0,02			0,01	0,01
170000006811205	21-018-001-00006-010	62000 PASTOS PERMANENTES DE 5 O MAS AÑOS-SIN VARIEDAD	S	428	21,90	0,05	0,05	0,05		0,06			0,05	0,05
170000006811206	21-018-001-00006-009	62000 PASTOS PERMANENTES DE 5 O MAS AÑOS-SIN VARIEDAD	S	428	15,40	1,86	1,86	1,86		2,48			1,86	1,86
170000006811208	21-018-001-00007-005	62000 PASTOS PERMANENTES DE 5 O MAS AÑOS-SIN VARIEDAD	S	428	15,80	4,04	4,04	4,04		4,75			4,04	4,04
170000006811209	21-018-001-00007-001	62000 PASTOS PERMANENTES DE 5 O MAS AÑOS-SIN VARIEDAD	S	428	24,70	14,95	14,95	14,95		17,59			14,95	14,95
170000006811210	21-018-001-00006-014	62000 PASTOS PERMANENTES DE 5 O MAS AÑOS-SIN VARIEDAD	S	428	14,70	0,03	0,03	0,03		0,03			0,03	0,03
170000006811211	21-018-001-00006-013	62000 PASTOS PERMANENTES DE 5 O MAS AÑOS-SIN VARIEDAD	S	428	13,60	0,13	0,13	0,13		0,17			0,13	0,13
170000006811212	21-018-001-00007-007	62000 PASTOS PERMANENTES DE 5 O MAS AÑOS-SIN VARIEDAD	S	428	27,30	8,25	8,25	8,25		9,70			8,25	8,25
170000006811216	21-018-001-00007-009	62000 PASTOS PERMANENTES DE 5 O MAS AÑOS-SIN VARIEDAD	S	428	25,50	1,43	1,43	1,43		1,68			1,43	1,43
170000006811218	21-077-001-00127-002	62000 PASTOS PERMANENTES DE 5 O MAS AÑOS-SIN VARIEDAD	S	428	17,80	0,14	0,14	0,14		0,17			0,14	0,14
170000006811220	21-077-001-00126-001	62000 PASTOS PERMANENTES DE 5 O MAS AÑOS-SIN VARIEDAD	S	428	33,10	10,74	10,74	10,74		12,64			10,74	10,74
170000006811222	21-077-001-00121-002	62000 PASTOS PERMANENTES DE 5 O MAS AÑOS-SIN VARIEDAD	S	428	28,20	6,69	6,69	6,69		14,86			6,69	6,69
170000006811223	21-077-001-00127-003	62000 PASTOS PERMANENTES DE 5 O MAS AÑOS-SIN VARIEDAD	S	428	39,20	0,67	0,67	0,67		0,79			0,67	0,67
170000006811225	21-077-001-00127-001	62000 PASTOS PERMANENTES DE 5 O MAS AÑOS-SIN VARIEDAD	S	428	35,40	5,49	5,49	5,49		6,46			5,49	5,49
170000006811226	21-077-001-00121-006	62000 PASTOS PERMANENTES DE 5 O MAS AÑOS-SIN VARIEDAD	S	428	42,90	2,07	2,07	2,07		2,75			2,07	2,07
170000006811227	21-077-001-00041-001	62000 PASTOS PERMANENTES DE 5 O MAS AÑOS-SIN VARIEDAD	S	428	7,90	0,19	0,19	0,19		0,19			0,19	0,19
170000006811228	21-077-001-00044-001	62000 PASTOS PERMANENTES DE 5 O MAS AÑOS-SIN VARIEDAD	S	428	9,20	0,58	0,58	0,58		0,68			0,58	0,58
170000006811231	21-077-001-00076-002	62000 PASTOS PERMANENTES DE 5 O MAS AÑOS-SIN VARIEDAD	S	428	9,60	0,72	0,72	0,72		0,72			0,72	0,72
170000006811233	21-018-001-00006-018	62000 PASTOS PERMANENTES DE 5 O MAS AÑOS-SIN VARIEDAD	S	428	22,30	0,21	0,21	0,21		0,46			0,21	0,21
170000006811235	21-018-001-00027-001	62000 PASTOS PERMANENTES DE 5 O MAS AÑOS-SIN VARIEDAD	S	428	29,80	0,51	0,51	0,51		0,60			0,51	0,51
170000006811236	21-077-001-00127-004	62000 PASTOS PERMANENTES DE 5 O MAS AÑOS-SIN VARIEDAD	S	428	34,30	1,78	1,78	1,78		2,09			1,78	1,78
170000006811237	21-077-001-00128-001	62000 PASTOS PERMANENTES DE 5 O MAS AÑOS-SIN VARIEDAD	S	428	31,10	9,38	9,38	9,38		11,03			9,38	9,38
170000006811238	21-018-001-00026-001	62000 PASTOS PERMANENTES DE 5 O MAS AÑOS-SIN VARIEDAD	S	428	21,90	2,81	2,81	2,81		3,30			2,81	2,81

INCIDENCIAS**INCIDENCIA DESCRIPCIÓN**

- 3790 Recinto declarado inactivo
 Ref:6811665 Recinto:21-018-001-00003-00004 Cultivo: -
 Ref:6811666 Recinto:21-018-001-00003-00005 Cultivo: -
 Ref:6811671 Recinto:21-018-001-00011-00001 Cultivo: -
 Ref:6811674 Recinto:21-077-001-00035-00001 Cultivo: -
 Ref:6811681 Recinto:21-077-001-00094-00001 Cultivo: -
 Ref:6811683 Recinto:21-077-001-00097-00001 Cultivo: -
 Ref:6811679 Recinto:21-077-001-00105-00001 Cultivo: -
- 4272 Verifica que las líneas de declaración de las Solicitudes Únicas no tienen solapes con la capa de Retroactividad Gráfica (ambas de la misma campaña) a nivel de expediente/línea de declaración gráfica de la solicitud.
 Ref:6811633 Recinto:21-018-001-00003-00016 Cultivo: - Agregado de la referencia del recinto.:0 Zona de la referencia del recinto.:0 Superficie solapada.:1,2 Id. Incid.:101074815
 Ref:6811633 Recinto:21-018-001-00003-00016 Cultivo: - Agregado de la referencia del recinto.:0 Zona de la referencia del recinto.:0 Superficie solapada.:3,21 Id. Incid.:101074816
 Ref:6811633 Recinto:21-018-001-00003-00016 Cultivo: - Agregado de la referencia del recinto.:0 Zona de la referencia del recinto.:0 Superficie solapada.:7,4 Id. Incid.:101074817
 Ref:6811641 Recinto:21-018-001-00024-00003 Cultivo: - Agregado de la referencia del recinto.:0 Zona de la referencia del recinto.:0 Superficie solapada.:2,94 Id. Incid.:101074818
- 8227 Línea de declaración monitorizada en la que no ha habido respuesta por parte del productor y, por tanto, sin Juicio Experto de campo.
 Ref:170000006811230 Recinto:21-077-001-00096-00001 Cultivo:63000 PASTOS DE MENOS DE 5 AÑOS-SIN VARIEDAD

(1) Superficie declarada admisible ajustada con la superficie comprometida.
 (2) Factor de penalización valorando el alcance para el tipo de compromiso.

Puede verificar la integridad de una copia de este documento mediante la lectura del código QR adjunto o mediante el acceso a la dirección <https://ws050.juntadeandalucia.es/verificarFirma> indicando el código de VERIFICACIÓN

FIRMADO POR

RAQUEL MARIA ESPIN CRESPO

18/12/2024

VERIFICACIÓN

Pk2jmBDMDBSWPSC42MTUWFP24ALUB4

PÁG. 1603/2078



**INCIDENCIAS****INCIDENCIA DESCRIPCIÓN**

100402	Recinto solicitado no forma parte de ningún organismo de control autorizado para la producción ecológica en Andalucía o fecha de inscripción posterior al plazo establecido (Anexo I. Criterios de Subvencionabilidad. Orden 28 de marzo de 2023). Ref:6811674 Recinto:21-077-001-00035-00001 Cultivo:62000 PASTOS PERMANENTES DE 5 O MAS AÑOS-SIN VARIEDAD Secano Ref:6811676 Recinto:21-077-001-00084-00001 Cultivo:62000 PASTOS PERMANENTES DE 5 O MAS AÑOS-SIN VARIEDAD Secano Ref:6811681 Recinto:21-077-001-00094-00001 Cultivo:62000 PASTOS PERMANENTES DE 5 O MAS AÑOS-SIN VARIEDAD Secano Ref:6811683 Recinto:21-077-001-00097-00001 Cultivo:62000 PASTOS PERMANENTES DE 5 O MAS AÑOS-SIN VARIEDAD Secano Ref:6811682 Recinto:21-077-001-00098-00001 Cultivo:62000 PASTOS PERMANENTES DE 5 O MAS AÑOS-SIN VARIEDAD Secano Ref:6811680 Recinto:21-077-001-00098-00002 Cultivo:62000 PASTOS PERMANENTES DE 5 O MAS AÑOS-SIN VARIEDAD Secano Ref:6811679 Recinto:21-077-001-00105-00001 Cultivo:62000 PASTOS PERMANENTES DE 5 O MAS AÑOS-SIN VARIEDAD Secano
100407	Explotación solicitada no forma parte de ningún organismo de control autorizado para la producción ecológica en Andalucía o fecha de inscripción posterior al plazo establecido (Anexo I. Criterios de Subvencionabilidad. Orden 28 de marzo de 2023). Explotación:ES210780000013 Especie:CAPRINA Explotación:ES210780000013 Especie:PORCINO
100411	Recinto no admisible por no estar asociado en SIGGAN a una explotación ganadera (Artículo 10 de la Orden de 28 de marzo de 2023). Ref:6811645 Recinto:21-077-001-00080-00001 Cultivo:62000 PASTOS PERMANENTES DE 5 O MAS AÑOS-SIN VARIEDAD Secano Ref:1700000006811234 Recinto:21-077-001-00101-00001 Cultivo:62000 PASTOS PERMANENTES DE 5 O MAS AÑOS-SIN VARIEDAD Secano
100424	Solicita recinto que no está comprometido para la operación. Ref:6811665 Recinto:21-018-001-00003-00004 Cultivo:63000 PASTOS DE MENOS DE 5 AÑOS-SIN VARIEDAD Secano Ref:6811666 Recinto:21-018-001-00003-00005 Cultivo:63000 PASTOS DE MENOS DE 5 AÑOS-SIN VARIEDAD Secano Ref:6811671 Recinto:21-018-001-00011-00001 Cultivo:62000 PASTOS PERMANENTES DE 5 O MAS AÑOS-SIN VARIEDAD Secano Ref:6811674 Recinto:21-077-001-00035-00001 Cultivo:62000 PASTOS PERMANENTES DE 5 O MAS AÑOS-SIN VARIEDAD Secano Ref:6811645 Recinto:21-077-001-00080-00001 Cultivo:62000 PASTOS PERMANENTES DE 5 O MAS AÑOS-SIN VARIEDAD Secano Ref:6811676 Recinto:21-077-001-00084-00001 Cultivo:62000 PASTOS PERMANENTES DE 5 O MAS AÑOS-SIN VARIEDAD Secano Ref:6811681 Recinto:21-077-001-00094-00001 Cultivo:62000 PASTOS PERMANENTES DE 5 O MAS AÑOS-SIN VARIEDAD Secano Ref:1700000006811230 Recinto:21-077-001-00096-00001 Cultivo:63000 PASTOS DE MENOS DE 5 AÑOS-SIN VARIEDAD Secano Ref:6811683 Recinto:21-077-001-00097-00001 Cultivo:62000 PASTOS PERMANENTES DE 5 O MAS AÑOS-SIN VARIEDAD Secano Ref:6811682 Recinto:21-077-001-00098-00001 Cultivo:62000 PASTOS PERMANENTES DE 5 O MAS AÑOS-SIN VARIEDAD Secano Ref:6811680 Recinto:21-077-001-00098-00002 Cultivo:62000 PASTOS PERMANENTES DE 5 O MAS AÑOS-SIN VARIEDAD Secano Ref:1700000006811234 Recinto:21-077-001-00101-00001 Cultivo:62000 PASTOS PERMANENTES DE 5 O MAS AÑOS-SIN VARIEDAD Secano Ref:6811679 Recinto:21-077-001-00105-00001 Cultivo:62000 PASTOS PERMANENTES DE 5 O MAS AÑOS-SIN VARIEDAD Secano

Datos considerados para el Cálculo de la Carga Ganadera mínima y máxima del expediente

Explotación	Especie	Inscrito en Sipea y Admisible	Ugm Calculada para CG Mínima	Ugm Calculada para CG Máxima
ES210780000013	CAPRINA	NO	0,00	7,33
ES210780000013	OVINA	SI	80,36	80,36
ES210780000013	PORCINO	NO	0,00	54,04
			80,36	141,73

Superficie determinada para Cálculo Carga Ganadera Mínima: 242,34 ha**Superficie determinada para Cálculo Carga Ganadera Máxima:** 250,67 ha**Carga Ganadera Mínima Expediente:** 0,33 ugm/ha**Carga Ganadera Máxima Expediente:** 0,57 ugm/ha**Recintos Determinados para el Cálculo de Garga Ganadera Mínima**

REF.	REFERENCIA SIGPAC	CULTIVO	DESCRIPCIÓN CULTIVO	S/R	SUP. RESUELTA (ha)
-1073018	21-018-001-00005-00006	62000	PASTOS PERMANENTES DE 5 O MAS AÑOS-SIN VARIEDAD	S	0,03
6811633	21-018-001-00003-00016	62000	PASTOS PERMANENTES DE 5 O MAS AÑOS-SIN VARIEDAD	S	55,90
6811635	21-018-001-00004-00002	62000	PASTOS PERMANENTES DE 5 O MAS AÑOS-SIN VARIEDAD	S	3,74
6811638	21-018-001-00006-00001	62000	PASTOS PERMANENTES DE 5 O MAS AÑOS-SIN VARIEDAD	S	28,09
6811641	21-018-001-00024-00003	62000	PASTOS PERMANENTES DE 5 O MAS AÑOS-SIN VARIEDAD	S	5,85
6811645	21-077-001-00080-00001	62000	PASTOS PERMANENTES DE 5 O MAS AÑOS-SIN	S	0,73

(1) Superficie declarada admisible ajustada con la superficie comprometida.
(2) Factor de penalización valorando el alcance para el tipo de compromiso.Puede verificar la integridad de una copia de este documento mediante la lectura del código QR adjunto o mediante el acceso a la dirección <https://ws050.juntadeandalucia.es/verificarFirma> indicando el código de VERIFICACIÓN

FIRMADO POR

RAQUEL MARIA ESPIN CRESPO

18/12/2024

VERIFICACIÓN

Pk2jmBDMDBSWPSC42MTUWFP24ALUB4

PÁG. 1604/2078



**Datos considerados para el Cálculo de la Carga Ganadera mínima y máxima del expediente****Recintos Determinados para el Cálculo de Garga Ganadera Mínima**

REF.	REFERENCIA SIGPAC	CULTIVO	DESCRIPCIÓN CULTIVO	SUP.	
				S/R	RESUELTA (ha)
6811647	21-077-001-00121-00004	62000	PASTOS PERMANENTES DE 5 O MAS AÑOS-SIN VARIEDAD	S	0,49
6811648	21-077-001-00121-00005	62000	PASTOS PERMANENTES DE 5 O MAS AÑOS-SIN VARIEDAD	S	5,52
6811665	21-018-001-00003-00004	63000	PASTOS DE MENOS DE 5 AÑOS-SIN VARIEDAD	S	1,96
6811666	21-018-001-00003-00005	63000	PASTOS DE MENOS DE 5 AÑOS-SIN VARIEDAD	S	2,10
6811671	21-018-001-00011-00001	62000	PASTOS PERMANENTES DE 5 O MAS AÑOS-SIN VARIEDAD	S	5,06
6811703	21-077-001-00122-00007	62000	PASTOS PERMANENTES DE 5 O MAS AÑOS-SIN VARIEDAD	S	1,49
6811704	21-077-001-00122-00003	62000	PASTOS PERMANENTES DE 5 O MAS AÑOS-SIN VARIEDAD	S	15,37
6811705	21-077-001-00122-00006	62000	PASTOS PERMANENTES DE 5 O MAS AÑOS-SIN VARIEDAD	S	0,48
6811706	21-077-001-00122-00005	62000	PASTOS PERMANENTES DE 5 O MAS AÑOS-SIN VARIEDAD	S	0,23
6811714	21-077-001-00123-00001	62000	PASTOS PERMANENTES DE 5 O MAS AÑOS-SIN VARIEDAD	S	0,78
6811715	21-077-001-00123-00005	62000	PASTOS PERMANENTES DE 5 O MAS AÑOS-SIN VARIEDAD	S	3,11
1700000006718753	21-018-001-00005-00001	62000	PASTOS PERMANENTES DE 5 O MAS AÑOS-SIN VARIEDAD	S	31,64
1700000006718754	21-018-001-00005-00004	62000	PASTOS PERMANENTES DE 5 O MAS AÑOS-SIN VARIEDAD	S	4,28
1700000006811203	21-077-001-00016-00001	62000	PASTOS PERMANENTES DE 5 O MAS AÑOS-SIN VARIEDAD	S	2,02
1700000006811204	21-018-001-00006-00012	62000	PASTOS PERMANENTES DE 5 O MAS AÑOS-SIN VARIEDAD	S	0,01
1700000006811205	21-018-001-00006-00010	62000	PASTOS PERMANENTES DE 5 O MAS AÑOS-SIN VARIEDAD	S	0,05
1700000006811206	21-018-001-00006-00009	62000	PASTOS PERMANENTES DE 5 O MAS AÑOS-SIN VARIEDAD	S	1,86
1700000006811208	21-018-001-00007-00005	62000	PASTOS PERMANENTES DE 5 O MAS AÑOS-SIN VARIEDAD	S	4,04
1700000006811209	21-018-001-00007-00001	62000	PASTOS PERMANENTES DE 5 O MAS AÑOS-SIN VARIEDAD	S	14,95
1700000006811210	21-018-001-00006-00014	62000	PASTOS PERMANENTES DE 5 O MAS AÑOS-SIN VARIEDAD	S	0,03
1700000006811211	21-018-001-00006-00013	62000	PASTOS PERMANENTES DE 5 O MAS AÑOS-SIN VARIEDAD	S	0,13
1700000006811212	21-018-001-00007-00007	62000	PASTOS PERMANENTES DE 5 O MAS AÑOS-SIN VARIEDAD	S	8,25
1700000006811216	21-018-001-00007-00009	62000	PASTOS PERMANENTES DE 5 O MAS AÑOS-SIN VARIEDAD	S	1,43
1700000006811218	21-077-001-00127-00002	62000	PASTOS PERMANENTES DE 5 O MAS AÑOS-SIN VARIEDAD	S	0,14
1700000006811220	21-077-001-00126-00001	62000	PASTOS PERMANENTES DE 5 O MAS AÑOS-SIN VARIEDAD	S	10,74
1700000006811222	21-077-001-00121-00002	62000	PASTOS PERMANENTES DE 5 O MAS AÑOS-SIN VARIEDAD	S	6,69
1700000006811223	21-077-001-00127-00003	62000	PASTOS PERMANENTES DE 5 O MAS AÑOS-SIN VARIEDAD	S	0,67
1700000006811225	21-077-001-00127-00001	62000	PASTOS PERMANENTES DE 5 O MAS AÑOS-SIN VARIEDAD	S	5,49
1700000006811226	21-077-001-00121-00006	62000	PASTOS PERMANENTES DE 5 O MAS AÑOS-SIN VARIEDAD	S	2,07
1700000006811227	21-077-001-00041-00001	62000	PASTOS PERMANENTES DE 5 O MAS AÑOS-SIN VARIEDAD	S	0,19
1700000006811228	21-077-001-00044-00001	62000	PASTOS PERMANENTES DE 5 O MAS AÑOS-SIN VARIEDAD	S	0,58
1700000006811230	21-077-001-00096-00001	63000	PASTOS DE MENOS DE 5 AÑOS-SIN VARIEDAD	S	0,61
1700000006811231	21-077-001-00076-00002	62000	PASTOS PERMANENTES DE 5 O MAS AÑOS-SIN VARIEDAD	S	0,72
1700000006811233	21-018-001-00006-00018	62000	PASTOS PERMANENTES DE 5 O MAS AÑOS-SIN VARIEDAD	S	0,21
1700000006811234	21-077-001-00101-00001	62000	PASTOS PERMANENTES DE 5 O MAS AÑOS-SIN VARIEDAD	S	0,13
1700000006811235	21-018-001-00027-00001	62000	PASTOS PERMANENTES DE 5 O MAS AÑOS-SIN VARIEDAD	S	0,51

(1) Superficie declarada admisible ajustada con la superficie comprometida.
(2) Factor de penalización valorando el alcance para el tipo de compromiso.

Puede verificar la integridad de una copia de este documento mediante la lectura del código QR adjunto o mediante el acceso a la dirección <https://ws050.juntadeandalucia.es/verificarFirma> indicando el código de VERIFICACIÓN

FIRMADO POR

RAQUEL MARIA ESPIN CRESPO

18/12/2024

VERIFICACIÓN

Pk2jmBDMDBSWPSC42MTUWFP24ALUB4

PÁG. 1605/2078



**Datos considerados para el Cálculo de la Carga Ganadera mínima y máxima del expediente****Recintos Determinados para el Cálculo de Garga Ganadera Mínima**

REF.	REFERENCIA SIGPAC	CULTIVO	DESCRIPCIÓN CULTIVO	SUP.	
				S/R	RESUELTA (ha)
1700000006811236	21-077-001-00127-00004	62000	PASTOS PERMANENTES DE 5 O MAS AÑOS-SIN VARIEDAD	S	1,78
1700000006811237	21-077-001-00128-00001	62000	PASTOS PERMANENTES DE 5 O MAS AÑOS-SIN VARIEDAD	S	9,38
1700000006811238	21-018-001-00026-00001	62000	PASTOS PERMANENTES DE 5 O MAS AÑOS-SIN VARIEDAD	S	2,81

Recintos Determinados para el Cálculo de Garga Ganadera Máxima

REF.	REFERENCIA SIGPAC	CULTIVO	DESCRIPCIÓN CULTIVO	SUP.	
				S/R	RESUELTA (ha)
-1073018	21-018-001-00005-00006	62000	PASTOS PERMANENTES DE 5 O MAS AÑOS-SIN VARIEDAD	S	0,03
6811633	21-018-001-00003-00016	62000	PASTOS PERMANENTES DE 5 O MAS AÑOS-SIN VARIEDAD	S	55,90
6811635	21-018-001-00004-00002	62000	PASTOS PERMANENTES DE 5 O MAS AÑOS-SIN VARIEDAD	S	6,36
6811638	21-018-001-00006-00001	62000	PASTOS PERMANENTES DE 5 O MAS AÑOS-SIN VARIEDAD	S	28,09
6811641	21-018-001-00024-00003	62000	PASTOS PERMANENTES DE 5 O MAS AÑOS-SIN VARIEDAD	S	5,85
6811645	21-077-001-00080-00001	62000	PASTOS PERMANENTES DE 5 O MAS AÑOS-SIN VARIEDAD	S	0,73
6811647	21-077-001-00121-00004	62000	PASTOS PERMANENTES DE 5 O MAS AÑOS-SIN VARIEDAD	S	0,49
6811648	21-077-001-00121-00005	62000	PASTOS PERMANENTES DE 5 O MAS AÑOS-SIN VARIEDAD	S	5,52
6811665	21-018-001-00003-00004	63000	PASTOS DE MENOS DE 5 AÑOS-SIN VARIEDAD	S	1,96
6811666	21-018-001-00003-00005	63000	PASTOS DE MENOS DE 5 AÑOS-SIN VARIEDAD	S	2,10
6811671	21-018-001-00011-00001	62000	PASTOS PERMANENTES DE 5 O MAS AÑOS-SIN VARIEDAD	S	5,06
6811674	21-077-001-00035-00001	62000	PASTOS PERMANENTES DE 5 O MAS AÑOS-SIN VARIEDAD	S	0,51
6811676	21-077-001-00084-00001	62000	PASTOS PERMANENTES DE 5 O MAS AÑOS-SIN VARIEDAD	S	2,57
6811679	21-077-001-00105-00001	62000	PASTOS PERMANENTES DE 5 O MAS AÑOS-SIN VARIEDAD	S	0,54
6811680	21-077-001-00098-00002	62000	PASTOS PERMANENTES DE 5 O MAS AÑOS-SIN VARIEDAD	S	0,13
6811681	21-077-001-00094-00001	62000	PASTOS PERMANENTES DE 5 O MAS AÑOS-SIN VARIEDAD	S	1,25
6811682	21-077-001-00098-00001	62000	PASTOS PERMANENTES DE 5 O MAS AÑOS-SIN VARIEDAD	S	0,30
6811683	21-077-001-00097-00001	62000	PASTOS PERMANENTES DE 5 O MAS AÑOS-SIN VARIEDAD	S	0,41
6811703	21-077-001-00122-00007	62000	PASTOS PERMANENTES DE 5 O MAS AÑOS-SIN VARIEDAD	S	1,49
6811704	21-077-001-00122-00003	62000	PASTOS PERMANENTES DE 5 O MAS AÑOS-SIN VARIEDAD	S	15,37
6811705	21-077-001-00122-00006	62000	PASTOS PERMANENTES DE 5 O MAS AÑOS-SIN VARIEDAD	S	0,48
6811706	21-077-001-00122-00005	62000	PASTOS PERMANENTES DE 5 O MAS AÑOS-SIN VARIEDAD	S	0,23
6811714	21-077-001-00123-00001	62000	PASTOS PERMANENTES DE 5 O MAS AÑOS-SIN VARIEDAD	S	0,78
6811715	21-077-001-00123-00005	62000	PASTOS PERMANENTES DE 5 O MAS AÑOS-SIN VARIEDAD	S	3,11
6811716	21-077-001-00123-00002	62000	PASTOS PERMANENTES DE 5 O MAS AÑOS-SIN VARIEDAD	S	0,00
1700000006718753	21-018-001-00005-00001	62000	PASTOS PERMANENTES DE 5 O MAS AÑOS-SIN VARIEDAD	S	31,64
1700000006718754	21-018-001-00005-00004	62000	PASTOS PERMANENTES DE 5 O MAS AÑOS-SIN VARIEDAD	S	4,28
1700000006811203	21-077-001-00016-00001	62000	PASTOS PERMANENTES DE 5 O MAS AÑOS-SIN VARIEDAD	S	2,02
1700000006811204	21-018-001-00006-00012	62000	PASTOS PERMANENTES DE 5 O MAS AÑOS-SIN VARIEDAD	S	0,01
1700000006811205	21-018-001-00006-00010	62000	PASTOS PERMANENTES DE 5 O MAS AÑOS-SIN VARIEDAD	S	0,05
1700000006811206	21-018-001-00006-00009	62000	PASTOS PERMANENTES DE 5 O MAS AÑOS-SIN VARIEDAD	S	1,86

(1) Superficie declarada admisible ajustada con la superficie comprometida.
(2) Factor de penalización valorando el alcance para el tipo de compromiso.

Puede verificar la integridad de una copia de este documento mediante la lectura del código QR adjunto o mediante el acceso a la dirección <https://ws050.juntadeandalucia.es/verificarFirma> indicando el código de VERIFICACIÓN

FIRMADO POR

RAQUEL MARIA ESPIN CRESPO

18/12/2024

VERIFICACIÓN

Pk2jmBDMDBSWPSC42MTUWFP24ALUB4

PÁG. 1606/2078



**Datos considerados para el Cálculo de la Carga Ganadera mínima y máxima del expediente****Recintos Determinados para el Cálculo de Garga Ganadera Máxima**

REF.	REFERENCIA SIGPAC	CULTIVO	DESCRIPCIÓN CULTIVO	SUP.	
				S/R	RESUELTA (ha)
1700000006811208	21-018-001-00007-00005	62000	PASTOS PERMANENTES DE 5 O MAS AÑOS-SIN VARIEDAD	S	4,04
1700000006811209	21-018-001-00007-00001	62000	PASTOS PERMANENTES DE 5 O MAS AÑOS-SIN VARIEDAD	S	14,95
1700000006811210	21-018-001-00006-00014	62000	PASTOS PERMANENTES DE 5 O MAS AÑOS-SIN VARIEDAD	S	0,03
1700000006811211	21-018-001-00006-00013	62000	PASTOS PERMANENTES DE 5 O MAS AÑOS-SIN VARIEDAD	S	0,13
1700000006811212	21-018-001-00007-00007	62000	PASTOS PERMANENTES DE 5 O MAS AÑOS-SIN VARIEDAD	S	8,25
1700000006811216	21-018-001-00007-00009	62000	PASTOS PERMANENTES DE 5 O MAS AÑOS-SIN VARIEDAD	S	1,43
1700000006811218	21-077-001-00127-00002	62000	PASTOS PERMANENTES DE 5 O MAS AÑOS-SIN VARIEDAD	S	0,14
1700000006811220	21-077-001-00126-00001	62000	PASTOS PERMANENTES DE 5 O MAS AÑOS-SIN VARIEDAD	S	10,74
1700000006811222	21-077-001-00121-00002	62000	PASTOS PERMANENTES DE 5 O MAS AÑOS-SIN VARIEDAD	S	6,69
1700000006811223	21-077-001-00127-00003	62000	PASTOS PERMANENTES DE 5 O MAS AÑOS-SIN VARIEDAD	S	0,67
1700000006811225	21-077-001-00127-00001	62000	PASTOS PERMANENTES DE 5 O MAS AÑOS-SIN VARIEDAD	S	5,49
1700000006811226	21-077-001-00121-00006	62000	PASTOS PERMANENTES DE 5 O MAS AÑOS-SIN VARIEDAD	S	2,07
1700000006811227	21-077-001-00041-00001	62000	PASTOS PERMANENTES DE 5 O MAS AÑOS-SIN VARIEDAD	S	0,19
1700000006811228	21-077-001-00044-00001	62000	PASTOS PERMANENTES DE 5 O MAS AÑOS-SIN VARIEDAD	S	0,58
1700000006811230	21-077-001-00096-00001	63000	PASTOS DE MENOS DE 5 AÑOS-SIN VARIEDAD	S	0,61
1700000006811231	21-077-001-00076-00002	62000	PASTOS PERMANENTES DE 5 O MAS AÑOS-SIN VARIEDAD	S	0,72
1700000006811233	21-018-001-00006-00018	62000	PASTOS PERMANENTES DE 5 O MAS AÑOS-SIN VARIEDAD	S	0,21
1700000006811234	21-077-001-00101-00001	62000	PASTOS PERMANENTES DE 5 O MAS AÑOS-SIN VARIEDAD	S	0,13
1700000006811235	21-018-001-00027-00001	62000	PASTOS PERMANENTES DE 5 O MAS AÑOS-SIN VARIEDAD	S	0,51
1700000006811236	21-077-001-00127-00004	62000	PASTOS PERMANENTES DE 5 O MAS AÑOS-SIN VARIEDAD	S	1,78
1700000006811237	21-077-001-00128-00001	62000	PASTOS PERMANENTES DE 5 O MAS AÑOS-SIN VARIEDAD	S	9,38
1700000006811238	21-018-001-00026-00001	62000	PASTOS PERMANENTES DE 5 O MAS AÑOS-SIN VARIEDAD	S	2,81

Incidencias de carga ganadera**INCIDENCIA DESCRIPCIÓN**

4272	Verifica que las líneas de declaración de las Solicitudes Únicas no tienen solapes con la capa de Retroactividad Gráfica (ambas de la misma campaña) a nivel de expediente/línea de declaración gráfica de la solicitud. Ref:6811633 Recinto:21-018-001-00003-00016 Cultivo: - Agregado de la referencia del recinto.:0 Zona de la referencia del recinto.:0 Superficie solapada.:3,21 Id. Incid.:5093530 Ref:6811633 Recinto:21-018-001-00003-00016 Cultivo: - Agregado de la referencia del recinto.:0 Zona de la referencia del recinto.:0 Superficie solapada.:1,2 Id. Incid.:5093529 Ref:6811633 Recinto:21-018-001-00003-00016 Cultivo: - Agregado de la referencia del recinto.:0 Zona de la referencia del recinto.:0 Superficie solapada.:7,4 Id. Incid.:5093531 Ref:6811641 Recinto:21-018-001-00024-00003 Cultivo: - Agregado de la referencia del recinto.:0 Zona de la referencia del recinto.:0 Superficie solapada.:2,94 Id. Incid.:5093532
100407	Explotación solicitada no forma parte de ningún organismo de control autorizado para la producción ecológica en Andalucía o fecha de inscripción posterior al plazo establecido (Anexo I. Criterios de Subvencionabilidad. Orden 28 de marzo de 2023). Explotación:ES21078000013 Especie:CAPRINA Explotación:ES21078000013 Especie:PORCINO

(1) Superficie declarada admisible ajustada con la superficie comprometida.
(2) Factor de penalización valorando el alcance para el tipo de compromiso.Puede verificar la integridad de una copia de este documento mediante la lectura del código QR adjunto o mediante el acceso a la dirección <https://ws050.juntadeandalucia.es/verificarFirma> indicando el código de VERIFICACIÓN

FIRMADO POR

RAQUEL MARIA ESPIN CRESPO

18/12/2024

VERIFICACIÓN

Pk2jmBDMDBSWPSC42MTUWFP24ALUB4

PÁG. 1607/2078



**APELLIDOS Y NOMBRE / RAZÓN SOCIAL**

RAMIREZ ARIAS RAMONA

NIF

***2341*

EXPEDIENTE

1017649

ANUALIDAD DE PAGO

1ª

IMPORTES POR ANUALIDAD

	2023	2024	2025	2026	2027
IMPORTE MÁXIMO SUBVENCIONABLE	1.549,38 €	1.549,38 €	1.549,38 €	1.549,38 €	1.549,38 €
IMPORTE MEDIO DE TRANSFERENCIA (€/ha)	247,90 €	247,90 €	247,90 €	247,90 €	247,90 €

RESUMEN DE UNIDADES

Cód	GRUPO DE PAGO	Sup. Dec. Admisible (ha)	Sup. Comprometida (ha)	Sup. ajustada compromiso (1) (ha)	% sobredec.	Sup. Resuelta (ha)	Importe Declarado	Importe Topado	Importe Resuelto	Importe tras sobredec.
429	OLIVAR	6,28		6,25	0,00	6,25	1.549,38	1.549,38	1.549,38	1.549,38
TOTAL		6,28	6,25	6,25		6,25	1.549,38	1.549,38	1.549,38	1.549,38

APLICACIÓN DE REDUCCIONES Y PENALIZACIONES

GRUPO DE PAGO	Importe Calculado	Importe prereduc.	Criterios de subvencionabilidad y compromisos	Presentación tardía	Omisión declaración	Condicionalidad	IMPORTE (Euros) RESUELTO
OLIVAR	1.549,38	1.549,38	0,00	0,00	0,00	0,00	1.549,38
TOTAL	1.549,38	1.549,38					1.549,38

RESUMEN DE PAGOS**IMPORTE (Euros)**

	RESUELTO	FEADER	MAPA	CAPADR
OLIVAR - Pago realizado	1.549,38 €	1.316,97 €	151,99 €	80,42 €

RECINTOS RESUELTOS

REF.	REFERENCIA SIGPAC	CULTIVO	DESCRIPCIÓN CULTIVO	S/R G.PAGO	PEND. MEDIA (%)	SUP. DEC. ADMISIBLE (ha)	SUP. COMPROM. (ha)	SUP. AJUSTADA COMPR.(1) (ha)	SUP. CONY. SIGPAC (ha)	SUP. CERTIE (ha)	SUP. CAMPO (ha)	SUP. CAMPO DETER. CULT. DECLARADO (ha)	SUP. DEC. REDUCIDA (ha)	SUP. RESUELTA (ha)
1700000007193940	21-011-040-00068-001	101007	OLIVAR-MANZANILLA	S 429	5,70	2,11	2,11	2,11	2,11	2,11			2,11	2,11
1700000007193941	21-011-018-00059-001	101007	OLIVAR-MANZANILLA	S 429	6,50	3,71	3,68	3,68	3,68	3,71			3,68	3,68
1700000007193943	21-011-019-00011-004	101007	OLIVAR-MANZANILLA	S 429	9,60	0,46	0,46	0,46	0,46	0,46			0,46	0,46

(1) Superficie declarada admisible ajustada con la superficie comprometida.
(2) Factor de penalización valorando el alcance para el tipo de compromiso.

Puede verificar la integridad de una copia de este documento mediante la lectura del código QR adjunto o mediante el acceso a la dirección <https://ws050.juntadeandalucia.es/verificarFirma> indicando el código de VERIFICACIÓN

FIRMADO POR

RAQUEL MARIA ESPIN CRESPO

18/12/2024

VERIFICACIÓN

Pk2jmBDMDBSWPSC42MTUWFP24ALUB4

PÁG. 1608/2078



**INCIDENCIAS****INCIDENCIA DESCRIPCIÓN**

- 4272 Verifica que las líneas de declaración de las Solicitudes Únicas no tienen solapes con la capa de Retroactividad Gráfica (ambas de la misma campaña) a nivel de expediente/línea de declaración gráfica de la solicitud.
Ref:170000007193941 Recinto:21-011-018-00059-00001 Cultivo: - Agregado de la referencia del recinto.:0 Zona de la referencia del recinto.:0 Superficie solapada.:0,03 Id. Incid.:101074404
Ref:170000007193944 Recinto:21-023-002-00045-00001 Cultivo: - Agregado de la referencia del recinto.:0 Zona de la referencia del recinto.:0 Superficie solapada.:7,19 Id. Incid.:101074405
Ref:-21927 Recinto:21-023-002-00046-00001 Cultivo: - Agregado de la referencia del recinto.:0 Zona de la referencia del recinto.:0 Superficie solapada.:14,35 Id. Incid.:101074402
Ref:170000007193931 Recinto:21-023-002-00047-00003 Cultivo: - Agregado de la referencia del recinto.:0 Zona de la referencia del recinto.:0 Superficie solapada.:18,71 Id. Incid.:101074403
- 100407 Explotación solicitada no forma parte de ningún organismo de control autorizado para la producción ecológica en Andalucía o fecha de inscripción posterior al plazo establecido (Anexo I. Criterios de Subvencionabilidad. Orden 28 de marzo de 2023).
Explotación:ES210230000111 Especie:PORCINO
- 100410 Recinto no admisible por pertenecer a una explotación ganadera No inscrita en Sipea (Artículo 10 de la Orden de 28 de marzo de 2023).
Ref:170000007193944 Recinto:21-023-002-00045-00001 Cultivo:62000 PASTOS PERMANENTES DE 5 O MAS AÑOS-SIN VARIEDAD Secano Explotación:ES210230000111
Ref:-21927 Recinto:21-023-002-00046-00001 Cultivo:62000 PASTOS PERMANENTES DE 5 O MAS AÑOS-SIN VARIEDAD Secano Explotación:ES210230000111
Ref:170000007193931 Recinto:21-023-002-00047-00003 Cultivo:62000 PASTOS PERMANENTES DE 5 O MAS AÑOS-SIN VARIEDAD Secano Explotación:ES210230000111
Ref:170000007193929 Recinto:21-023-002-00048-00002 Cultivo:62000 PASTOS PERMANENTES DE 5 O MAS AÑOS-SIN VARIEDAD Secano Explotación:ES210230000111
Ref:170000007193918 Recinto:21-023-003-00027-00002 Cultivo:62000 PASTOS PERMANENTES DE 5 O MAS AÑOS-SIN VARIEDAD Secano Explotación:ES210230000111
Ref:170000007193923 Recinto:21-023-003-00027-00004 Cultivo:62000 PASTOS PERMANENTES DE 5 O MAS AÑOS-SIN VARIEDAD Secano Explotación:ES210230000111
Ref:-444332 Recinto:21-023-003-00027-00007 Cultivo:62000 PASTOS PERMANENTES DE 5 O MAS AÑOS-SIN VARIEDAD Secano Explotación:ES210230000111
Ref:170000007193922 Recinto:21-023-003-00028-00001 Cultivo:62000 PASTOS PERMANENTES DE 5 O MAS AÑOS-SIN VARIEDAD Secano Explotación:ES210230000111
Ref:170000007193938 Recinto:21-023-003-00028-00003 Cultivo:62000 PASTOS PERMANENTES DE 5 O MAS AÑOS-SIN VARIEDAD Secano Explotación:ES210230000111
Ref:170000007193937 Recinto:21-023-003-00028-00005 Cultivo:62000 PASTOS PERMANENTES DE 5 O MAS AÑOS-SIN VARIEDAD Secano Explotación:ES210230000111
Ref:170000007193925 Recinto:21-023-003-00049-00001 Cultivo:62000 PASTOS PERMANENTES DE 5 O MAS AÑOS-SIN VARIEDAD Secano Explotación:ES210230000111
- 100411 Recinto no admisible por no estar asociado en SIGGAN a una explotación ganadera (Artículo 10 de la Orden de 28 de marzo de 2023).
Ref:170000007193927 Recinto:21-011-019-00011-00002 Cultivo:62000 PASTOS PERMANENTES DE 5 O MAS AÑOS-SIN VARIEDAD Secano
Ref:170000007193919 Recinto:21-023-003-00027-00010 Cultivo:62000 PASTOS PERMANENTES DE 5 O MAS AÑOS-SIN VARIEDAD Secano
- 100412 Número de hectáreas validadas inferior a la superficie mínima permitida por el grupo de cultivo (Anexo I. Criterios de Subvencionabilidad. Orden 28 de marzo de 2023).
Sup. Resuelta:0 Grupo de Pago:PASTOS ASOCIADOS A GANADERÍA ECOLÓGICA
- 100413 Recinto perteneciente a grupo de cultivo que no cumple con la superficie mínima requerida (Anexo I. Criterios de Subvencionabilidad. Orden 28 de marzo de 2023).
Ref:170000007193926 Recinto:21-069-006-00008-00002 Cultivo:62000 PASTOS PERMANENTES DE 5 O MAS AÑOS-SIN VARIEDAD Secano Sup. Declarada:84,02 Superficie Resolver:84,02
Ref:170000007193921 Recinto:21-069-006-00008-00004 Cultivo:62000 PASTOS PERMANENTES DE 5 O MAS AÑOS-SIN VARIEDAD Secano Sup. Declarada:5,16 Superficie Resolver:5,16
Ref:170000007193939 Recinto:21-069-007-00013-00001 Cultivo:62000 PASTOS PERMANENTES DE 5 O MAS AÑOS-SIN VARIEDAD Secano Sup. Declarada:3,09 Superficie Resolver:3,09
Ref:170000007193935 Recinto:21-069-007-00013-00002 Cultivo:62000 PASTOS PERMANENTES DE 5 O MAS AÑOS-SIN VARIEDAD Secano Sup. Declarada:16,21 Superficie Resolver:16,21
- 100424 Solicita recinto que no está comprometido para la operación.
Ref:170000007193927 Recinto:21-011-019-00011-00002 Cultivo:62000 PASTOS PERMANENTES DE 5 O MAS AÑOS-SIN VARIEDAD Secano
Ref:170000007193944 Recinto:21-023-002-00045-00001 Cultivo:62000 PASTOS PERMANENTES DE 5 O MAS AÑOS-SIN VARIEDAD Secano
Ref:-21927 Recinto:21-023-002-00046-00001 Cultivo:62000 PASTOS PERMANENTES DE 5 O MAS AÑOS-SIN VARIEDAD Secano
Ref:170000007193931 Recinto:21-023-002-00047-00003 Cultivo:62000 PASTOS PERMANENTES DE 5 O MAS AÑOS-SIN VARIEDAD Secano
Ref:170000007193929 Recinto:21-023-002-00048-00002 Cultivo:62000 PASTOS PERMANENTES DE 5 O MAS AÑOS-SIN VARIEDAD Secano
Ref:170000007193918 Recinto:21-023-003-00027-00002 Cultivo:62000 PASTOS PERMANENTES DE 5 O MAS AÑOS-SIN

(1) Superficie declarada admisible ajustada con la superficie comprometida.
(2) Factor de penalización valorando el alcance para el tipo de compromiso.

Puede verificar la integridad de una copia de este documento mediante la lectura del código QR adjunto o mediante el acceso a la dirección <https://ws050.juntadeandalucia.es/verificarFirma> indicando el código de VERIFICACIÓN

FIRMADO POR

RAQUEL MARIA ESPIN CRESPO

18/12/2024

VERIFICACIÓN

Pk2jmBDMDBSWPSC42MTUWFP24ALUB4

PÁG. 1609/2078





INCIDENCIAS

INCIDENCIA DESCRIPCIÓN

VARIEDAD Secano
Ref:170000007193923 Recinto:21-023-003-00027-00004 Cultivo:62000 PASTOS PERMANENTES DE 5 O MAS AÑOS-SIN
VARIEDAD Secano
Ref:444332 Recinto:21-023-003-00027-00007 Cultivo:62000 PASTOS PERMANENTES DE 5 O MAS AÑOS-SIN VARIEDAD Secano
Ref:170000007193919 Recinto:21-023-003-00027-00010 Cultivo:62000 PASTOS PERMANENTES DE 5 O MAS AÑOS-SIN
VARIEDAD Secano
Ref:170000007193922 Recinto:21-023-003-00028-00001 Cultivo:62000 PASTOS PERMANENTES DE 5 O MAS AÑOS-SIN
VARIEDAD Secano
Ref:170000007193938 Recinto:21-023-003-00028-00003 Cultivo:62000 PASTOS PERMANENTES DE 5 O MAS AÑOS-SIN
VARIEDAD Secano
Ref:170000007193937 Recinto:21-023-003-00028-00005 Cultivo:62000 PASTOS PERMANENTES DE 5 O MAS AÑOS-SIN
VARIEDAD Secano
Ref:170000007193925 Recinto:21-023-003-00049-00001 Cultivo:62000 PASTOS PERMANENTES DE 5 O MAS AÑOS-SIN
VARIEDAD Secano

(1) Superficie declarada admisible ajustada con la superficie comprometida.
(2) Factor de penalización valorando el alcance para el tipo de compromiso.

Puede verificar la integridad de una copia de este documento mediante la lectura del código QR adjunto o mediante el acceso a la dirección <https://ws050.juntadeandalucia.es/verificarFirma> indicando el código de VERIFICACIÓN

FIRMADO POR	RAQUEL MARIA ESPIN CRESPO	18/12/2024	
VERIFICACIÓN	Pk2jmBDMDBSWPSC42MTUWFP24ALUB4	PÁG. 1610/2078	



APELLIDOS Y NOMBRE / RAZÓN SOCIAL

RAMIREZ PEREZ MANUEL JESUS

NIF
***4336*

EXPEDIENTE
1266353

ANUALIDAD DE PAGO
1ª

IMPORTES POR ANUALIDAD

	2023	2024	2025	2026	2027
IMPORTE MÁXIMO SUBVENCIONABLE	1.010,45 €	1.010,45 €	1.010,45 €	1.010,45 €	1.010,45 €
IMPORTE MEDIO DE TRANSFERENCIA (€/ha)	82,15 €	82,15 €	82,15 €	82,15 €	82,15 €

RESUMEN DE UNIDADES

Cód	GRUPO DE PAGO	Sup. Dec. Admisible (ha)	Sup. Comprometida (ha)	Sup. ajustada compromiso (1) (ha)	% sobredec.	Sup. Resuelta (ha)	Importe Declarado	Importe Topado	Importe Resuelto	Importe tras sobredec.
428	PASTOS ASOCIADOS A GANADERÍA ECOLÓGICA	12,30		12,30	0,00	12,30	1.010,45	1.010,45	1.010,45	1.010,45
TOTAL		12,30	12,30	12,30		12,30	1.010,45	1.010,45	1.010,45	1.010,45

APLICACIÓN DE REDUCCIONES Y PENALIZACIONES

GRUPO DE PAGO	Importe Calculado	Importe prereduc.	Criterios de subvencionabilidad y compromisos	Presentación tardía	Omisión declaración	Condicionidad	IMPORTE (Euros) RESUELTO
PASTOS ASOCIADOS A GANADERÍA	1.010,45	1.010,45	0,00	0,00	0,00	0,00	1.010,45
TOTAL	1.010,45	1.010,45					1.010,45

RESUMEN DE PAGOS

	RESUELTO	FEADER	MAPA	CAPADR
PASTOS ASOCIADOS A GANADERÍA ECOLÓGICA - Pago realizado	1.010,45 €	858,88 €	99,13 €	52,44 €

RECINTOS RESUELTOS

REE	REFERENCIA SIGPAC	CULTIVO	DESCRIPCIÓN CULTIVO	S/R G.PAGO	PEND. MEDIA (%)	SUP. DEC. ADMISIBLE (ha)	SUP. COMPROM. (ha)	SUP. AJUSTADA COMPROM. (1) (ha)	SUP. CONV. SIGPAC (ha)	SUP. CERTIF. (ha)	SUP. CAMPO (ha)	SUP. CAMPO DETER. CULT. DECLARADO (ha)	SUP. DEC. REDUCIDA (ha)	SUP. RESUELTA (ha)
6839521	21-005-900-99000-990	62000	PASTOS PERMANENTES DE 5 O MAS AÑOS-SIN VARIEDAD	S 428	1,44	7,19	7,19	7,19		7,19			7,19	7,19
6839522	21-040-900-99000-990	62000	PASTOS PERMANENTES DE 5 O MAS AÑOS-SIN VARIEDAD	S 428	0,60	5,11	5,11	5,11		5,11			5,11	5,11

(1) Superficie declarada admisible ajustada con la superficie comprometida.
(2) Factor de penalización valorando el alcance para el tipo de compromiso.

Puede verificar la integridad de una copia de este documento mediante la lectura del código QR adjunto o mediante el acceso a la dirección <https://ws050.juntadeandalucia.es/verificarFirma> indicando el código de VERIFICACIÓN

FIRMADO POR

RAQUEL MARIA ESPIN CRESPO

18/12/2024

VERIFICACIÓN

Pk2jmBDMDBSWPSC42MTUWFP24ALUB4

PÁG. 1611/2078



**Datos considerados para el Cálculo de la Carga Ganadera mínima y máxima del expediente**

Explotación	Especie	Inscrito en Sipea y Admisible	Ugm Calculada para CG Mínima	Ugm Calculada para CG Máxima
ES210050000511	BOVINA	SI	4,32	4,32
ES210400000515	BOVINA	SI	2,52	2,52
			6,84	6,84

Superficie determinada para Cálculo Carga Ganadera Mínima: 12,30 ha

Superficie determinada para Cálculo Carga Ganadera Máxima: 12,30 ha

Carga Ganadera Mínima Expediente: 0,56 ugm/ha

Carga Ganadera Máxima Expediente: 0,56 ugm/ha

Recintos Determinados para el Cálculo de Garga Ganadera Mínima

REF.	REFERENCIA SIGPAC	CULTIVO	DESCRIPCIÓN CULTIVO	S/R	SUP. RESUELTA (ha)
6839521	21-005-900-99000-99003	62000	PASTOS PERMANENTES DE 5 O MAS AÑOS-SIN VARIEDAD	S	7,19
6839522	21-040-900-99000-99001	62000	PASTOS PERMANENTES DE 5 O MAS AÑOS-SIN VARIEDAD	S	5,11

Recintos Determinados para el Cálculo de Garga Ganadera Máxima

REF.	REFERENCIA SIGPAC	CULTIVO	DESCRIPCIÓN CULTIVO	S/R	SUP. RESUELTA (ha)
6839521	21-005-900-99000-99003	62000	PASTOS PERMANENTES DE 5 O MAS AÑOS-SIN VARIEDAD	S	7,19
6839522	21-040-900-99000-99001	62000	PASTOS PERMANENTES DE 5 O MAS AÑOS-SIN VARIEDAD	S	5,11

(1) Superficie declarada admisible ajustada con la superficie comprometida.
(2) Factor de penalización valorando el alcance para el tipo de compromiso.Puede verificar la integridad de una copia de este documento mediante la lectura del código QR adjunto o mediante el acceso a la dirección <https://ws050.juntadeandalucia.es/verificarFirma> indicando el código de VERIFICACIÓN

FIRMADO POR

RAQUEL MARIA ESPIN CRESPO

18/12/2024

VERIFICACIÓN

Pk2jmBDMDBSWPSC42MTUWFP24ALUB4

PÁG. 1612/2078



**APELLIDOS Y NOMBRE / RAZÓN SOCIAL**

REAL GONZALEZ MARIA CARMEN

NIF

***6753*

EXPEDIENTE

1133078

ANUALIDAD DE PAGO

1ª

IMPORTES POR ANUALIDAD

	2023	2024	2025	2026	2027
IMPORTE MÁXIMO SUBVENCIONABLE	2.593,03 €	2.593,03 €	2.593,03 €	2.593,03 €	2.593,03 €
IMPORTE MEDIO DE TRANSFERENCIA (€/ha)	247,90 €	247,90 €	247,90 €	247,90 €	247,90 €

RESUMEN DE UNIDADES

Cód	GRUPO DE PAGO	Sup. Dec. Admisible (ha)	Sup. Comprometida (ha)	Sup. ajustada compromiso (1) (ha)	% sobredec.	Sup. Resuelta (ha)	Importe Declarado	Importe Topado	Importe Resuelto	Importe tras sobredec.
429	OLIVAR	10,46		10,46	0,00	10,46	2.593,03	2.593,03	2.593,03	2.593,03
TOTAL		10,46	10,46	10,46		10,46	2.593,03	2.593,03	2.593,03	2.593,03

APLICACIÓN DE REDUCCIONES Y PENALIZACIONES

GRUPO DE PAGO	Importe Calculado	Importe prereduc.	Criterios de subvencionabilidad y compromisos	Presentación tardía	Omisión declaración	Condicionalidad	IMPORTE (Euros) RESUELTO
OLIVAR	2.593,03	2.593,03	0,00	0,00	0,00	0,00	2.593,03
TOTAL	2.593,03	2.593,03					2.593,03

RESUMEN DE PAGOS**IMPORTE (Euros)**

	RESUELTO	FEADER	MAPA	CAPADR
OLIVAR - Pago realizado	2.593,03 €	2.204,08 €	254,38 €	134,57 €

RECINTOS RESUELTOS

REF.	REFERENCIA SIGPAC	CULTIVO	DESCRIPCIÓN CULTIVO	S/R G.PAGO	PEND. MEDIA (%)	SUP. DEC. ADMISIBLE (ha)	SUP. COMPROM. (ha)	SUP. AJUSTADA COMPR.(1) (ha)	SUP. CONY. SIGPAC (ha)	SUP. CERTIE (ha)	SUP. CAMPO (ha)	SUP. CAMPO DETER. CULT. DECLARADO (ha)	SUP. DEC. REDUCIDA (ha)	SUP. RESUELTA (ha)
-59027	21-008-010-00299-010	101010	OLIVAR-PICUAL	S 429	23,20	0,11	0,11	0,11	0,11	0,11			0,11	0,11
1700000005360942	21-008-010-00285-015	101010	OLIVAR-PICUAL	S 429	20,90	4,80	4,80	4,80	4,80	4,80			4,80	4,80
1700000005360943	21-008-010-00286-003	101010	OLIVAR-PICUAL	S 429	22,40	1,13	1,13	1,13	1,13	1,13			1,13	1,13
1700000005360946	21-008-010-00285-020	101010	OLIVAR-PICUAL	S 429	12,20	0,83	0,83	0,83	0,83	0,83			0,83	0,83
1700000005360947	21-008-010-00286-004	101010	OLIVAR-PICUAL	S 429	16,70	1,02	1,02	1,02	1,02	1,02			1,02	1,02
1700000005360948	21-008-010-00441-012	101010	OLIVAR-PICUAL	S 429	15,50	0,07	0,07	0,07	0,07	0,07			0,07	0,07
1700000005360949	21-008-010-00441-014	101010	OLIVAR-PICUAL	S 429	9,70	0,03	0,03	0,03	0,03	0,03			0,03	0,03
1700000005360950	21-008-010-00285-019	101010	OLIVAR-PICUAL	S 429	24,30	0,02	0,02	0,02	0,02	0,02			0,02	0,02
1700000005360952	21-008-010-00299-003	101010	OLIVAR-PICUAL	S 429	21,80	2,45	2,45	2,45	2,45	2,45			2,45	2,45

(1) Superficie declarada admisible ajustada con la superficie comprometida.
(2) Factor de penalización valorando el alcance para el tipo de compromiso.

Puede verificar la integridad de una copia de este documento mediante la lectura del código QR adjunto o mediante el acceso a la dirección <https://ws050.juntadeandalucia.es/verificarFirma> indicando el código de VERIFICACIÓN

FIRMADO POR

RAQUEL MARIA ESPIN CRESPO

18/12/2024

VERIFICACIÓN

Pk2jmBDMDBSWPSC42MTUWFP24ALUB4

PÁG. 1613/2078



**APELLIDOS Y NOMBRE / RAZÓN SOCIAL**

REBOLLERA S.A.

NIF

***7437*

EXPEDIENTE

7000045

ANUALIDAD DE PAGO

1ª

IMPORTES POR ANUALIDAD

	2023	2024	2025	2026	2027
IMPORTE MÁXIMO SUBVENCIONABLE	6.161,25 €	6.161,25 €	6.161,25 €	6.161,25 €	6.161,25 €
IMPORTE MEDIO DE TRANSFERENCIA (€/ha)	82,15 €	82,15 €	82,15 €	82,15 €	82,15 €

RESUMEN DE UNIDADES

Cód	GRUPO DE PAGO	Sup. Dec. Admisible (ha)	Sup. Comprometida (ha)	Sup. ajustada compromiso (1) (ha)	% sobredec.	Sup. Resuelta (ha)	Importe Declarado	Importe Topado	Importe Resuelto	Importe tras sobredec.
428	PASTOS ASOCIADOS A GANADERÍA ECOLÓGICA	669,71		75,00	0,00	75,00	6.161,25	6.161,25	6.161,25	6.161,25
	TOTAL	669,71	75,00	75,00		75,00	6.161,25	6.161,25	6.161,25	6.161,25

APLICACIÓN DE REDUCCIONES Y PENALIZACIONES

GRUPO DE PAGO	Importe Calculado	Importe prereduc.	Criterios de subvencionabilidad y compromisos	Presentación tardía	Omisión declaración	Condicionidad	IMPORTE (Euros) RESUELTO
PASTOS ASOCIADOS A GANADERÍA	6.161,25	6.161,25	0,00	0,00	0,00	0,00	6.161,25
TOTAL	6.161,25	6.161,25					6.161,25

RESUMEN DE PAGOS

	RESUELTO	FEADER	MAPA	CAPADR
PASTOS ASOCIADOS A GANADERÍA ECOLÓGICA - Pago realizado	6.161,25 €	5.237,06 €	604,42 €	319,77 €

(1) Superficie declarada admisible ajustada con la superficie comprometida.
(2) Factor de penalización valorando el alcance para el tipo de compromiso.

Puede verificar la integridad de una copia de este documento mediante la lectura del código QR adjunto o mediante el acceso a la dirección <https://ws050.juntadeandalucia.es/verificarFirma> indicando el código de VERIFICACIÓN

FIRMADO POR

RAQUEL MARIA ESPIN CRESPO

18/12/2024

VERIFICACIÓN

Pk2jmBDMDBSWPSC42MTUWFP24ALUB4

PÁG. 1614/2078



**RECINTOS RESUELTOS**

REF.	REFERENCIA SIGPAC	CULTIVO	DESCRIPCIÓN CULTIVO	S/R	G.PAGO	PEND. MEDIA (%)	SUP. DEC. ADMISIBLE (ha)	SUP. COMPROM. (ha)	SUP. AJUSTADA COMPR.(1) (ha)	SUP. CONV. SIGPAC (ha)	SUP. CERTIF. (ha)	SUP. CAMPO (ha)	SUP. CAMPO DETER. CULT. DECLARADO (ha)	SUP. DEC. REDUCIDA (ha)	SUP. RESUELTA (ha)
-1389150	41-031-005-00043-003	62000	PASTOS PERMANENTES DE 5 O MAS AÑOS-SIN VARIEDAD	S	428	19,50	2,38	2,38	2,38		6,81			2,38	2,38
-1389149	41-031-005-00042-001	62000	PASTOS PERMANENTES DE 5 O MAS AÑOS-SIN VARIEDAD	S	428	18,10	11,50	11,46	11,46		20,91			11,46	11,46
-1389148	41-031-005-00046-009	62000	PASTOS PERMANENTES DE 5 O MAS AÑOS-SIN VARIEDAD	S	428	17,90	0,16	0,16	0,16		0,24			0,16	0,16
-1389147	41-031-005-00043-001	62000	PASTOS PERMANENTES DE 5 O MAS AÑOS-SIN VARIEDAD	S	428	24,00	16,58	16,58	16,58		66,31			16,58	16,58
-1389146	41-031-005-00046-010	62000	PASTOS PERMANENTES DE 5 O MAS AÑOS-SIN VARIEDAD	S	428	25,80	0,50	0,46	0,46		1,98			0,46	0,46
-1389144	41-031-005-00046-007	62000	PASTOS PERMANENTES DE 5 O MAS AÑOS-SIN VARIEDAD	S	428	23,20	2,16	2,16	2,16		4,81			2,16	2,16
-1389143	41-031-005-00048-001	62000	PASTOS PERMANENTES DE 5 O MAS AÑOS-SIN VARIEDAD	S	428	21,20	8,19	8,19	8,19		10,92			8,19	8,19
-1389142	41-031-005-00049-003	62000	PASTOS PERMANENTES DE 5 O MAS AÑOS-SIN VARIEDAD	S	428	20,90	0,70	0,70	0,70		0,70			0,70	0,70
-1389140	41-031-005-00050-005	62000	PASTOS PERMANENTES DE 5 O MAS AÑOS-SIN VARIEDAD	S	428	24,90	15,35	15,35	15,35		15,35			15,35	15,35
-1389139	41-031-005-00047-001	62000	PASTOS PERMANENTES DE 5 O MAS AÑOS-SIN VARIEDAD	S	428	20,10	10,10	10,10	10,10		11,88			10,10	10,10
-1389138	41-031-005-00046-013	62000	PASTOS PERMANENTES DE 5 O MAS AÑOS-SIN VARIEDAD	S	428	25,20	11,34	11,34	11,34		15,12			11,34	11,34
-1389126	21-078-021-00163-026	62000	PASTOS PERMANENTES DE 5 O MAS AÑOS-SIN VARIEDAD	S	428	15,60	5,69	5,69	5,69		5,69			5,69	5,69
-1389125	21-078-021-00163-021	62000	PASTOS PERMANENTES DE 5 O MAS AÑOS-SIN VARIEDAD	S	428	14,70	47,47	47,47	47,47		47,47			47,47	47,47
-1389124	21-078-021-00163-016	62000	PASTOS PERMANENTES DE 5 O MAS AÑOS-SIN VARIEDAD	S	428	14,30	53,11	53,11	53,11		53,11			53,11	53,11
-1389121	21-078-021-00154-001	62000	PASTOS PERMANENTES DE 5 O MAS AÑOS-SIN VARIEDAD	S	428	16,90	118,23	118,23	118,23		139,09			118,23	118,23
-1389120	21-078-020-00016-001	62000	PASTOS PERMANENTES DE 5 O MAS AÑOS-SIN VARIEDAD	S	428	17,40	4,73	4,73	4,73		5,56			4,73	4,73
-1389118	21-078-020-00021-001	62000	PASTOS PERMANENTES DE 5 O MAS AÑOS-SIN VARIEDAD	S	428	9,60	1,12	1,12	1,12		1,12			1,12	1,12
-1389117	21-078-020-00019-001	62000	PASTOS PERMANENTES DE 5 O MAS AÑOS-SIN VARIEDAD	S	428	9,10	20,90	20,90	20,90		20,90			20,90	20,90
-1389116	21-078-020-00018-001	62000	PASTOS PERMANENTES DE 5 O MAS AÑOS-SIN VARIEDAD	S	428	10,10	7,10	7,10	7,10		7,10			7,10	7,10
-1389115	21-078-020-00017-001	62000	PASTOS PERMANENTES DE 5 O MAS AÑOS-SIN VARIEDAD	S	428	17,20	11,51	11,51	11,51		13,54			11,51	11,51
-1389110	21-078-020-00110-001	62000	PASTOS PERMANENTES DE 5 O MAS AÑOS-SIN VARIEDAD	S	428	13,40	0,30	0,30	0,30		0,35			0,30	0,30
-1389109	21-078-020-00012-001	62000	PASTOS PERMANENTES DE 5 O MAS AÑOS-SIN VARIEDAD	S	428	12,00	3,60	3,60	3,60		3,60			3,60	3,60
-1389108	21-078-020-00109-001	62000	PASTOS PERMANENTES DE 5 O MAS AÑOS-SIN VARIEDAD	S	428	11,10	2,97	2,97	2,97		2,97			2,97	2,97
-1389107	21-078-020-00013-001	62000	PASTOS PERMANENTES DE 5 O MAS AÑOS-SIN VARIEDAD	S	428	18,20	26,87	26,87	26,87		26,87			26,87	26,87
-1389100	21-078-020-00006-001	62000	PASTOS PERMANENTES DE 5 O MAS AÑOS-SIN VARIEDAD	S	428	13,70	14,66	14,66	14,66		14,66			14,66	14,66
-1389099	21-078-020-00011-001	62000	PASTOS PERMANENTES DE 5 O MAS AÑOS-SIN VARIEDAD	S	428	27,20	85,31	85,31	85,31		85,31			85,31	85,31
-1389098	21-078-020-00056-002	62000	PASTOS PERMANENTES DE 5 O MAS AÑOS-SIN VARIEDAD	S	428	17,40	4,65	4,65	4,65		4,65			4,65	4,65
-1389097	21-078-020-00029-002	62000	PASTOS PERMANENTES DE 5 O MAS AÑOS-SIN VARIEDAD	S	428	30,50	12,92	12,92	12,92		19,87			12,92	12,92
-1389096	21-078-020-00004-003	62000	PASTOS PERMANENTES DE 5 O MAS AÑOS-SIN VARIEDAD	S	428	16,40	19,97	19,97	19,97		23,49			19,97	19,97
-1389095	21-078-020-00004-004	62000	PASTOS PERMANENTES DE 5 O MAS AÑOS-SIN VARIEDAD	S	428	32,40	19,84	19,84	19,84		44,08			19,84	19,84
-1389094	21-078-020-00004-005	62000	PASTOS PERMANENTES DE 5 O MAS AÑOS-SIN VARIEDAD	S	428	26,60	4,91	4,91	4,91		7,56			4,91	4,91
-1389093	21-078-028-00030-004	62000	PASTOS PERMANENTES DE 5 O MAS AÑOS-SIN VARIEDAD	S	428	15,00	3,05	3,05	3,05		3,05			3,05	3,05
-1389092	21-078-028-00030-005	62000	PASTOS PERMANENTES DE 5 O MAS AÑOS-SIN VARIEDAD	S	428	10,40	4,49	4,49	4,49		4,49			4,49	4,49
-1389091	21-078-028-00030-001	62000	PASTOS PERMANENTES DE 5 O MAS AÑOS-SIN VARIEDAD	S	428	21,90	73,24	73,24	73,24		73,24			73,24	73,24
5370903	21-078-020-00039-002	62000	PASTOS PERMANENTES DE 5 O MAS AÑOS-SIN VARIEDAD	S	428	21,00	18,86	18,86	18,86		18,86			18,86	18,86
5370904	21-078-020-00053-001	62000	PASTOS PERMANENTES DE 5 O MAS AÑOS-SIN VARIEDAD	S	428	24,10	25,25	25,25	25,25		25,25			25,25	25,25

INCIDENCIAS**INCIDENCIA DESCRIPCIÓN**

- 4272 Verifica que las líneas de declaración de las Solicitudes Únicas no tienen solapes con la capa de Retroactividad Gráfica (ambas de la misma campaña) a nivel de expediente/línea de declaración gráfica de la solicitud.
Ref:-1389149 Recinto:41-031-005-00042-00001 Cultivo: - Agregado de la referencia del recinto.:0 Zona de la referencia del recinto.:0 Superficie solapada.:0,04 Id. Incid.:101082144
- Ref:-1389146 Recinto:41-031-005-00046-00010 Cultivo: - Agregado de la referencia del recinto.:0 Zona de la referencia del recinto.:0 Superficie solapada.:0,04 Id. Incid.:101082145
- 75022 No autoriza a que, en caso de la devolución por la entidad financiera (retrocesión bancaria) del pago en la cuenta corriente consignada en la solicitud y que está debidamente registrada en el sistema contable GIRO de la Junta de Andalucía, se proceda al pago en cualquier otra cuenta corriente de la titularidad del solicitante vigente en dicho sistema contable.
- 100411 Recinto no admisible por no estar asociado en SIGGAN a una explotación ganadera (Artículo 10 de la Orden de 28 de marzo de 2023).
Ref:-1389119 Recinto:21-078-020-00022-00001 Cultivo:62000 PASTOS PERMANENTES DE 5 O MAS AÑOS-SIN VARIEDAD Secano
Ref:5370905 Recinto:21-078-020-00029-00009 Cultivo:62000 PASTOS PERMANENTES DE 5 O MAS AÑOS-SIN VARIEDAD Secano
Ref:-1389123 Recinto:21-078-021-00154-00003 Cultivo:62000 PASTOS PERMANENTES DE 5 O MAS AÑOS-SIN VARIEDAD Secano
Ref:-1389135 Recinto:41-031-005-00046-00001 Cultivo:62000 PASTOS PERMANENTES DE 5 O MAS AÑOS-SIN VARIEDAD Secano

(1) Superficie declarada admisible ajustada con la superficie comprometida.
(2) Factor de penalización valorando el alcance para el tipo de compromiso.

Puede verificar la integridad de una copia de este documento mediante la lectura del código QR adjunto o mediante el acceso a la dirección <https://ws050.juntadeandalucia.es/verificarFirma> indicando el código de VERIFICACIÓN

FIRMADO POR

RAQUEL MARIA ESPIN CRESPO

18/12/2024

VERIFICACIÓN

Pk2jmBDMDBSWPSC42MTUWFP24ALUB4

PÁG. 1615/2078



**INCIDENCIAS****INCIDENCIA DESCRIPCIÓN**

	Ref:-1389145 Recinto:41-031-005-00046-00005 Cultivo:62000 PASTOS PERMANENTES DE 5 O MAS AÑOS-SIN VARIEDAD Secano
100424	Solicita recinto que no está comprometido para la operación.
	Ref:-1389119 Recinto:21-078-020-00022-00001 Cultivo:62000 PASTOS PERMANENTES DE 5 O MAS AÑOS-SIN VARIEDAD Secano
	Ref:5370905 Recinto:21-078-020-00029-00009 Cultivo:62000 PASTOS PERMANENTES DE 5 O MAS AÑOS-SIN VARIEDAD Secano
	Ref:-1389123 Recinto:21-078-021-00154-00003 Cultivo:62000 PASTOS PERMANENTES DE 5 O MAS AÑOS-SIN VARIEDAD Secano
	Ref:-1389135 Recinto:41-031-005-00046-00001 Cultivo:62000 PASTOS PERMANENTES DE 5 O MAS AÑOS-SIN VARIEDAD Secano
	Ref:-1389145 Recinto:41-031-005-00046-00005 Cultivo:62000 PASTOS PERMANENTES DE 5 O MAS AÑOS-SIN VARIEDAD Secano

Datos considerados para el Cálculo de la Carga Ganadera mínima y máxima del expediente

Explotación	Especie	Inscrito en Sipea y Admisible	Ugm Calculada para CG Mínima	Ugm Calculada para CG Máxima
ES21079000050	BOVINA	SI	192,12	192,12
ES21079000050	PORCINO	SI	71,02	71,02
			263,14	263,14

Superficie determinada para Cálculo Carga Ganadera Mínima: 695,45 ha

Superficie determinada para Cálculo Carga Ganadera Máxima: 865,02 ha

Carga Ganadera Mínima Expediente: 0,38 ugm/ha

Carga Ganadera Máxima Expediente: 0,30 ugm/ha

Recintos Determinados para el Cálculo de Garga Ganadera Mínima

REF.	REFERENCIA SIGPAC	CULTIVO	DESCRIPCIÓN CULTIVO	S/R	SUP. RESUELTA (ha)
-1389150	41-031-005-00043-00003	62000	PASTOS PERMANENTES DE 5 O MAS AÑOS-SIN VARIEDAD	S	2,38
-1389149	41-031-005-00042-00001	62000	PASTOS PERMANENTES DE 5 O MAS AÑOS-SIN VARIEDAD	S	11,46
-1389148	41-031-005-00046-00009	62000	PASTOS PERMANENTES DE 5 O MAS AÑOS-SIN VARIEDAD	S	0,16
-1389147	41-031-005-00043-00001	62000	PASTOS PERMANENTES DE 5 O MAS AÑOS-SIN VARIEDAD	S	16,58
-1389146	41-031-005-00046-00010	62000	PASTOS PERMANENTES DE 5 O MAS AÑOS-SIN VARIEDAD	S	0,46
-1389145	41-031-005-00046-00005	62000	PASTOS PERMANENTES DE 5 O MAS AÑOS-SIN VARIEDAD	S	2,57
-1389144	41-031-005-00046-00007	62000	PASTOS PERMANENTES DE 5 O MAS AÑOS-SIN VARIEDAD	S	2,16
-1389143	41-031-005-00048-00001	62000	PASTOS PERMANENTES DE 5 O MAS AÑOS-SIN VARIEDAD	S	8,19
-1389142	41-031-005-00049-00003	62000	PASTOS PERMANENTES DE 5 O MAS AÑOS-SIN VARIEDAD	S	0,70
-1389140	41-031-005-00050-00005	62000	PASTOS PERMANENTES DE 5 O MAS AÑOS-SIN VARIEDAD	S	15,35
-1389139	41-031-005-00047-00001	62000	PASTOS PERMANENTES DE 5 O MAS AÑOS-SIN VARIEDAD	S	10,10
-1389138	41-031-005-00046-00013	62000	PASTOS PERMANENTES DE 5 O MAS AÑOS-SIN VARIEDAD	S	11,34
-1389135	41-031-005-00046-00001	62000	PASTOS PERMANENTES DE 5 O MAS AÑOS-SIN VARIEDAD	S	0,22
-1389126	21-078-021-00163-00026	62000	PASTOS PERMANENTES DE 5 O MAS AÑOS-SIN VARIEDAD	S	5,69
-1389125	21-078-021-00163-00021	62000	PASTOS PERMANENTES DE 5 O MAS AÑOS-SIN VARIEDAD	S	47,47
-1389124	21-078-021-00163-00016	62000	PASTOS PERMANENTES DE 5 O MAS AÑOS-SIN VARIEDAD	S	53,11
-1389123	21-078-021-00154-00003	62000	PASTOS PERMANENTES DE 5 O MAS AÑOS-SIN VARIEDAD	S	3,22
-1389121	21-078-021-00154-00001	62000	PASTOS PERMANENTES DE 5 O MAS AÑOS-SIN VARIEDAD	S	118,23
-1389120	21-078-020-00016-00001	62000	PASTOS PERMANENTES DE 5 O MAS AÑOS-SIN VARIEDAD	S	4,73
-1389119	21-078-020-00022-00001	62000	PASTOS PERMANENTES DE 5 O MAS AÑOS-SIN VARIEDAD	S	0,99

(1) Superficie declarada admisible ajustada con la superficie comprometida.
(2) Factor de penalización valorando el alcance para el tipo de compromiso.Puede verificar la integridad de una copia de este documento mediante la lectura del código QR adjunto o mediante el acceso a la dirección <https://ws050.juntadeandalucia.es/verificarFirma> indicando el código de VERIFICACIÓN

FIRMADO POR

RAQUEL MARIA ESPIN CRESPO

18/12/2024

VERIFICACIÓN

Pk2jmBDMDBSWPSC42MTUWFP24ALUB4

PÁG. 1616/2078



**Datos considerados para el Cálculo de la Carga Ganadera mínima y máxima del expediente****Recintos Determinados para el Cálculo de Garga Ganadera Mínima**

REF.	REFERENCIA SIGPAC	CULTIVO	DESCRIPCIÓN CULTIVO	SUP.	
				S/R	RESUELTA (ha)
-1389118	21-078-020-00021-00001	62000	PASTOS PERMANENTES DE 5 O MAS AÑOS-SIN VARIEDAD	S	1,12
-1389117	21-078-020-00019-00001	62000	PASTOS PERMANENTES DE 5 O MAS AÑOS-SIN VARIEDAD	S	20,90
-1389116	21-078-020-00018-00001	62000	PASTOS PERMANENTES DE 5 O MAS AÑOS-SIN VARIEDAD	S	7,10
-1389115	21-078-020-00017-00001	62000	PASTOS PERMANENTES DE 5 O MAS AÑOS-SIN VARIEDAD	S	11,51
-1389110	21-078-020-00110-00001	62000	PASTOS PERMANENTES DE 5 O MAS AÑOS-SIN VARIEDAD	S	0,30
-1389109	21-078-020-00012-00001	62000	PASTOS PERMANENTES DE 5 O MAS AÑOS-SIN VARIEDAD	S	3,60
-1389108	21-078-020-00109-00001	62000	PASTOS PERMANENTES DE 5 O MAS AÑOS-SIN VARIEDAD	S	2,97
-1389107	21-078-020-00013-00001	62000	PASTOS PERMANENTES DE 5 O MAS AÑOS-SIN VARIEDAD	S	26,87
-1389100	21-078-020-00006-00001	62000	PASTOS PERMANENTES DE 5 O MAS AÑOS-SIN VARIEDAD	S	14,66
-1389099	21-078-020-00011-00001	62000	PASTOS PERMANENTES DE 5 O MAS AÑOS-SIN VARIEDAD	S	85,31
-1389098	21-078-020-00056-00002	62000	PASTOS PERMANENTES DE 5 O MAS AÑOS-SIN VARIEDAD	S	4,65
-1389097	21-078-020-00029-00002	62000	PASTOS PERMANENTES DE 5 O MAS AÑOS-SIN VARIEDAD	S	12,92
-1389096	21-078-020-00004-00003	62000	PASTOS PERMANENTES DE 5 O MAS AÑOS-SIN VARIEDAD	S	19,97
-1389095	21-078-020-00004-00004	62000	PASTOS PERMANENTES DE 5 O MAS AÑOS-SIN VARIEDAD	S	19,84
-1389094	21-078-020-00004-00005	62000	PASTOS PERMANENTES DE 5 O MAS AÑOS-SIN VARIEDAD	S	4,91
-1389093	21-078-028-00030-00004	62000	PASTOS PERMANENTES DE 5 O MAS AÑOS-SIN VARIEDAD	S	3,05
-1389092	21-078-028-00030-00005	62000	PASTOS PERMANENTES DE 5 O MAS AÑOS-SIN VARIEDAD	S	4,49
-1389091	21-078-028-00030-00001	62000	PASTOS PERMANENTES DE 5 O MAS AÑOS-SIN VARIEDAD	S	73,24
5370903	21-078-020-00039-00002	62000	PASTOS PERMANENTES DE 5 O MAS AÑOS-SIN VARIEDAD	S	18,86
5370904	21-078-020-00053-00001	62000	PASTOS PERMANENTES DE 5 O MAS AÑOS-SIN VARIEDAD	S	25,25
5370905	21-078-020-00029-00009	62000	PASTOS PERMANENTES DE 5 O MAS AÑOS-SIN VARIEDAD	S	18,82

Recintos Determinados para el Cálculo de Garga Ganadera Máxima

REF.	REFERENCIA SIGPAC	CULTIVO	DESCRIPCIÓN CULTIVO	SUP.	
				S/R	RESUELTA (ha)
-1389150	41-031-005-00043-00003	62000	PASTOS PERMANENTES DE 5 O MAS AÑOS-SIN VARIEDAD	S	2,38
-1389149	41-031-005-00042-00001	62000	PASTOS PERMANENTES DE 5 O MAS AÑOS-SIN VARIEDAD	S	11,46
-1389148	41-031-005-00046-00009	62000	PASTOS PERMANENTES DE 5 O MAS AÑOS-SIN VARIEDAD	S	0,16
-1389147	41-031-005-00043-00001	62000	PASTOS PERMANENTES DE 5 O MAS AÑOS-SIN VARIEDAD	S	16,58
-1389146	41-031-005-00046-00010	62000	PASTOS PERMANENTES DE 5 O MAS AÑOS-SIN VARIEDAD	S	0,46
-1389145	41-031-005-00046-00005	62000	PASTOS PERMANENTES DE 5 O MAS AÑOS-SIN VARIEDAD	S	2,57
-1389144	41-031-005-00046-00007	62000	PASTOS PERMANENTES DE 5 O MAS AÑOS-SIN VARIEDAD	S	2,16
-1389143	41-031-005-00048-00001	62000	PASTOS PERMANENTES DE 5 O MAS AÑOS-SIN VARIEDAD	S	8,19
-1389142	41-031-005-00049-00003	62000	PASTOS PERMANENTES DE 5 O MAS AÑOS-SIN VARIEDAD	S	0,70
-1389140	41-031-005-00050-00005	62000	PASTOS PERMANENTES DE 5 O MAS AÑOS-SIN VARIEDAD	S	15,35
-1389139	41-031-005-00047-00001	62000	PASTOS PERMANENTES DE 5 O MAS AÑOS-SIN VARIEDAD	S	10,10
-1389138	41-031-005-00046-00013	62000	PASTOS PERMANENTES DE 5 O MAS AÑOS-SIN VARIEDAD	S	11,34
-1389135	41-031-005-00046-00001	62000	PASTOS PERMANENTES DE 5 O MAS AÑOS-SIN VARIEDAD	S	0,22

(1) Superficie declarada admisible ajustada con la superficie comprometida.
(2) Factor de penalización valorando el alcance para el tipo de compromiso.

Puede verificar la integridad de una copia de este documento mediante la lectura del código QR adjunto o mediante el acceso a la dirección <https://ws050.juntadeandalucia.es/verificarFirma> indicando el código de VERIFICACIÓN

FIRMADO POR

RAQUEL MARIA ESPIN CRESPO

18/12/2024

VERIFICACIÓN

Pk2jmBDMDBSWPSC42MTUWFP24ALUB4

PÁG. 1617/2078



**Datos considerados para el Cálculo de la Carga Ganadera mínima y máxima del expediente****Recintos Determinados para el Cálculo de Garga Ganadera Máxima**

REF.	REFERENCIA SIGPAC	CULTIVO	DESCRIPCIÓN CULTIVO	SUP.	
				S/R	RESUELTA (ha)
-1389126	21-078-021-00163-00026	62000	PASTOS PERMANENTES DE 5 O MAS AÑOS-SIN VARIEDAD	S	5,69
-1389125	21-078-021-00163-00021	62000	PASTOS PERMANENTES DE 5 O MAS AÑOS-SIN VARIEDAD	S	47,47
-1389124	21-078-021-00163-00016	62000	PASTOS PERMANENTES DE 5 O MAS AÑOS-SIN VARIEDAD	S	53,11
-1389123	21-078-021-00154-00003	62000	PASTOS PERMANENTES DE 5 O MAS AÑOS-SIN VARIEDAD	S	3,22
-1389121	21-078-021-00154-00001	62000	PASTOS PERMANENTES DE 5 O MAS AÑOS-SIN VARIEDAD	S	118,23
-1389120	21-078-020-00016-00001	62000	PASTOS PERMANENTES DE 5 O MAS AÑOS-SIN VARIEDAD	S	4,73
-1389119	21-078-020-00022-00001	62000	PASTOS PERMANENTES DE 5 O MAS AÑOS-SIN VARIEDAD	S	0,99
-1389118	21-078-020-00021-00001	62000	PASTOS PERMANENTES DE 5 O MAS AÑOS-SIN VARIEDAD	S	1,12
-1389117	21-078-020-00019-00001	62000	PASTOS PERMANENTES DE 5 O MAS AÑOS-SIN VARIEDAD	S	20,90
-1389116	21-078-020-00018-00001	62000	PASTOS PERMANENTES DE 5 O MAS AÑOS-SIN VARIEDAD	S	7,10
-1389115	21-078-020-00017-00001	62000	PASTOS PERMANENTES DE 5 O MAS AÑOS-SIN VARIEDAD	S	11,51
-1389110	21-078-020-00110-00001	62000	PASTOS PERMANENTES DE 5 O MAS AÑOS-SIN VARIEDAD	S	0,30
-1389109	21-078-020-00012-00001	62000	PASTOS PERMANENTES DE 5 O MAS AÑOS-SIN VARIEDAD	S	3,60
-1389108	21-078-020-00109-00001	62000	PASTOS PERMANENTES DE 5 O MAS AÑOS-SIN VARIEDAD	S	2,97
-1389107	21-078-020-00013-00001	62000	PASTOS PERMANENTES DE 5 O MAS AÑOS-SIN VARIEDAD	S	26,87
-1389100	21-078-020-00006-00001	62000	PASTOS PERMANENTES DE 5 O MAS AÑOS-SIN VARIEDAD	S	14,66
-1389099	21-078-020-00011-00001	62000	PASTOS PERMANENTES DE 5 O MAS AÑOS-SIN VARIEDAD	S	85,31
-1389098	21-078-020-00056-00002	62000	PASTOS PERMANENTES DE 5 O MAS AÑOS-SIN VARIEDAD	S	4,65
-1389097	21-078-020-00029-00002	62000	PASTOS PERMANENTES DE 5 O MAS AÑOS-SIN VARIEDAD	S	12,92
-1389096	21-078-020-00004-00003	62000	PASTOS PERMANENTES DE 5 O MAS AÑOS-SIN VARIEDAD	S	19,97
-1389095	21-078-020-00004-00004	62000	PASTOS PERMANENTES DE 5 O MAS AÑOS-SIN VARIEDAD	S	19,84
-1389094	21-078-020-00004-00005	62000	PASTOS PERMANENTES DE 5 O MAS AÑOS-SIN VARIEDAD	S	4,91
-1389093	21-078-028-00030-00004	62000	PASTOS PERMANENTES DE 5 O MAS AÑOS-SIN VARIEDAD	S	3,05
-1389092	21-078-028-00030-00005	62000	PASTOS PERMANENTES DE 5 O MAS AÑOS-SIN VARIEDAD	S	4,49
-1389091	21-078-028-00030-00001	62000	PASTOS PERMANENTES DE 5 O MAS AÑOS-SIN VARIEDAD	S	73,24
5370903	21-078-020-00039-00002	62000	PASTOS PERMANENTES DE 5 O MAS AÑOS-SIN VARIEDAD	S	18,86
5370904	21-078-020-00053-00001	62000	PASTOS PERMANENTES DE 5 O MAS AÑOS-SIN VARIEDAD	S	25,25
5370905	21-078-020-00029-00009	62000	PASTOS PERMANENTES DE 5 O MAS AÑOS-SIN VARIEDAD	S	188,39

Incidencias de carga ganadera**INCIDENCIA DESCRIPCIÓN**

- 4272 Verifica que las líneas de declaración de las Solicitudes Únicas no tienen solapes con la capa de Retroactividad Gráfica (ambas de la misma campaña) a nivel de expediente/línea de declaración gráfica de la solicitud.
 Ref.-1389149 Recinto:41-031-005-00042-00001 Cultivo: - Agregado de la referencia del recinto.:0 Zona de la referencia del recinto.:0 Superficie solapada.:0,04 Id. Incid.:5095486
 Ref.-1389146 Recinto:41-031-005-00046-00010 Cultivo: - Agregado de la referencia del recinto.:0 Zona de la referencia del recinto.:0 Superficie solapada.:0,04 Id. Incid.:5095487

(1) Superficie declarada admisible ajustada con la superficie comprometida.
 (2) Factor de penalización valorando el alcance para el tipo de compromiso.

Puede verificar la integridad de una copia de este documento mediante la lectura del código QR adjunto o mediante el acceso a la dirección <https://ws050.juntadeandalucia.es/verificarFirma> indicando el código de VERIFICACIÓN

FIRMADO POR	RAQUEL MARIA ESPIN CRESPO	18/12/2024	
VERIFICACIÓN	Pk2jmBDMDBSWPSC42MTUWFP24ALUB4	PÁG. 1618/2078	



(1) Superficie declarada admisible ajustada con la superficie comprometida.
(2) Factor de penalización valorando el alcance para el tipo de compromiso.

Puede verificar la integridad de una copia de este documento mediante la lectura del código QR adjunto o mediante el acceso a la dirección <https://ws050.juntadeandalucia.es/verificarFirma> indicando el código de VERIFICACIÓN

FIRMADO POR	RAQUEL MARIA ESPIN CRESPO	18/12/2024
VERIFICACIÓN	Pk2jmBDMDBSWPSC42MTUWFP24ALUB4	PÁG. 1619/2078



**APELLIDOS Y NOMBRE / RAZÓN SOCIAL**

REBOLLO ALVAREZ LUNA JAVIER

NIF

****1638*

EXPEDIENTE

1131302

ANUALIDAD DE PAGO

1ª

IMPORTES POR ANUALIDAD

	2023	2024	2025	2026	2027
IMPORTE MÁXIMO SUBVENCIONABLE	6.161,25 €	6.161,25 €	6.161,25 €	6.161,25 €	6.161,25 €
IMPORTE MEDIO DE TRANSFERENCIA (€/ha)	82,15 €	82,15 €	82,15 €	82,15 €	82,15 €

RESUMEN DE UNIDADES

Cód	GRUPO DE PAGO	Sup. Dec. Admisible (ha)	Sup. Comprometida (ha)	Sup. ajustada compromiso (1) (ha)	% sobredec.	Sup. Resuelta (ha)	Importe Declarado	Importe Topado	Importe Resuelto	Importe tras sobredec.
428	PASTOS ASOCIADOS A GANADERÍA ECOLÓGICA	396,19		75,00	0,00	75,00	6.161,25	6.161,25	6.161,25	6.161,25
	TOTAL	396,19	75,00	75,00		75,00	6.161,25	6.161,25	6.161,25	6.161,25

APLICACIÓN DE REDUCCIONES Y PENALIZACIONES

GRUPO DE PAGO	Importe Calculado	Importe prereduc.	Criterios de subvencionabilidad y compromisos	Presentación tardía	Omisión declaración	Condicionidad	IMPORTE (Euros) RESUELTO
PASTOS ASOCIADOS A GANADERÍA	6.161,25	6.161,25	0,00	0,00	0,00	0,00	6.161,25
TOTAL	6.161,25	6.161,25					6.161,25

RESUMEN DE PAGOS

	RESUELTO	FEADER	MAPA	CAPADR
PASTOS ASOCIADOS A GANADERÍA ECOLÓGICA - Pago realizado	6.161,25 €	5.237,06 €	604,42 €	319,77 €

(1) Superficie declarada admisible ajustada con la superficie comprometida.
(2) Factor de penalización valorando el alcance para el tipo de compromiso.

Puede verificar la integridad de una copia de este documento mediante la lectura del código QR adjunto o mediante el acceso a la dirección <https://ws050.juntadeandalucia.es/verificarFirma> indicando el código de VERIFICACIÓN

FIRMADO POR

RAQUEL MARIA ESPIN CRESPO

18/12/2024

VERIFICACIÓN

Pk2jmBDMDBSWPSC42MTUWFP24ALUB4

PÁG. 1620/2078





RECINTOS RESUELTOS

REF.	REFERENCIA SIGPAC	CULTIVO	DESCRIPCIÓN CULTIVO	S/R	G.PAGO	PEND. MEDIA (%)	SUP. ADMISIBLE (ha)	SUP. COMPROM. (ha)	SUP. AJUSTADA (ha)	SUP. CONY. SIGPAC (ha)	SUP. CERTIF. (ha)	SUP. CAMPO (ha)	SUP. CAMPO DETER. CULT. DECLARADO (ha)	SUP. DEC. REDUCIDA (ha)	SUP. RESUELTA (ha)
-1052199	21-007-003-00179-020	62000	PASTOS PERMANENTES DE 5 O MAS AÑOS-SIN VARIEDAD	S	428	11,80	4,63	4,63	4,63		4,63			4,63	4,63
-1052196	21-007-003-00179-013	62000	PASTOS PERMANENTES DE 5 O MAS AÑOS-SIN VARIEDAD	S	428	24,10	0,28	0,28	0,28		0,28			0,28	0,28
-465457	21-078-041-00041-006	62000	PASTOS PERMANENTES DE 5 O MAS AÑOS-SIN VARIEDAD	S	428	21,40	2,28	2,28	2,28		2,68			2,28	2,28
-465456	21-078-041-00034-005	62000	PASTOS PERMANENTES DE 5 O MAS AÑOS-SIN VARIEDAD	S	428	24,00	3,00	3,00	3,00		3,00			3,00	3,00
6866684	21-007-003-00179-001	62000	PASTOS PERMANENTES DE 5 O MAS AÑOS-SIN VARIEDAD	S	428	18,70	8,58	8,55	8,55		8,55			8,55	8,55
6866686	21-007-004-00001-016	62000	PASTOS PERMANENTES DE 5 O MAS AÑOS-SIN VARIEDAD	S	428	25,80	49,18	49,15	49,15		49,15			49,15	49,15
6866688	21-007-004-00001-017	62000	PASTOS PERMANENTES DE 5 O MAS AÑOS-SIN VARIEDAD	S	428	19,30	20,06	20,05	20,05		20,05			20,05	20,05
6866691	21-007-004-00001-043	62000	PASTOS PERMANENTES DE 5 O MAS AÑOS-SIN VARIEDAD	S	428	16,70	8,33	8,31	8,31		8,31			8,31	8,31
6866695	21-007-004-00001-050	62000	PASTOS PERMANENTES DE 5 O MAS AÑOS-SIN VARIEDAD	S	428	12,90	0,09	0,06	0,06		0,06			0,06	0,06
170000006063216	21-078-041-00041-002	62000	PASTOS PERMANENTES DE 5 O MAS AÑOS-SIN VARIEDAD	S	428	33,50	46,02	46,02	46,02		54,14			46,02	46,02
170000006063217	21-078-041-00034-001	62000	PASTOS PERMANENTES DE 5 O MAS AÑOS-SIN VARIEDAD	S	428	30,70	46,96	46,96	46,96		46,96			46,96	46,96
170000006063218	21-078-040-00022-001	62000	PASTOS PERMANENTES DE 5 O MAS AÑOS-SIN VARIEDAD	S	428	27,90	30,65	30,65	30,65		30,65			30,65	30,65
170000006063219	21-078-008-00007-001	62000	PASTOS PERMANENTES DE 5 O MAS AÑOS-SIN VARIEDAD	S	428	25,30	9,31	9,31	9,31		9,31			9,31	9,31
170000006063220	21-078-041-00002-001	62000	PASTOS PERMANENTES DE 5 O MAS AÑOS-SIN VARIEDAD	S	428	30,30	94,98	94,98	94,98		94,98			94,98	94,98
170000006063221	21-078-040-00022-002	62000	PASTOS PERMANENTES DE 5 O MAS AÑOS-SIN VARIEDAD	S	428	32,50	3,33	3,33	3,33		13,32			3,33	3,33
170000006063222	21-007-004-00001-044	62000	PASTOS PERMANENTES DE 5 O MAS AÑOS-SIN VARIEDAD	S	428	12,50	0,05	0,05	0,05		0,05			0,05	0,05
170000006063223	21-007-004-00001-021	62000	PASTOS PERMANENTES DE 5 O MAS AÑOS-SIN VARIEDAD	S	428	11,50	1,19	1,19	1,19		1,19			1,19	1,19
170000006063224	21-078-008-00006-001	62000	PASTOS PERMANENTES DE 5 O MAS AÑOS-SIN VARIEDAD	S	428	36,80	0,16	0,16	0,16		0,19			0,16	0,16
170000006063225	21-078-008-00005-001	62000	PASTOS PERMANENTES DE 5 O MAS AÑOS-SIN VARIEDAD	S	428	23,30	4,33	4,33	4,33		4,33			4,33	4,33
170000006063226	21-007-004-00001-020	62000	PASTOS PERMANENTES DE 5 O MAS AÑOS-SIN VARIEDAD	S	428	9,60	4,28	4,28	4,28		4,28			4,28	4,28
170000006063227	21-007-004-00001-042	62000	PASTOS PERMANENTES DE 5 O MAS AÑOS-SIN VARIEDAD	S	428	14,40	0,14	0,14	0,14		0,14			0,14	0,14
170000006063228	21-007-004-00001-040	62000	PASTOS PERMANENTES DE 5 O MAS AÑOS-SIN VARIEDAD	S	428	14,20	1,24	1,24	1,24		1,24			1,24	1,24
170000006063231	21-007-004-00001-025	62000	PASTOS PERMANENTES DE 5 O MAS AÑOS-SIN VARIEDAD	S	428	13,70	0,21	0,21	0,21		0,25			0,21	0,21
170000006063232	21-007-004-00001-026	62000	PASTOS PERMANENTES DE 5 O MAS AÑOS-SIN VARIEDAD	S	428	15,10	0,29	0,29	0,29		0,29			0,29	0,29
170000006063233	21-007-004-00001-002	62000	PASTOS PERMANENTES DE 5 O MAS AÑOS-SIN VARIEDAD	S	428	14,20	0,59	0,59	0,59		0,59			0,59	0,59
170000006063234	21-007-004-00001-029	62000	PASTOS PERMANENTES DE 5 O MAS AÑOS-SIN VARIEDAD	S	428	19,40	0,37	0,37	0,37		0,37			0,37	0,37
170000006063235	21-007-004-00001-048	62000	PASTOS PERMANENTES DE 5 O MAS AÑOS-SIN VARIEDAD	S	428	20,50	0,15	0,15	0,15		0,15			0,15	0,15
170000006063236	21-007-004-00001-014	62000	PASTOS PERMANENTES DE 5 O MAS AÑOS-SIN VARIEDAD	S	428	13,10	0,93	0,93	0,93		0,93			0,93	0,93
170000006063237	21-007-004-00001-018	62000	PASTOS PERMANENTES DE 5 O MAS AÑOS-SIN VARIEDAD	S	428	10,60	8,23	8,23	8,23		8,23			8,23	8,23
170000006063238	21-007-004-00001-030	62000	PASTOS PERMANENTES DE 5 O MAS AÑOS-SIN VARIEDAD	S	428	11,00	2,64	2,64	2,64		2,64			2,64	2,64
170000006063240	21-007-004-00001-003	62000	PASTOS PERMANENTES DE 5 O MAS AÑOS-SIN VARIEDAD	S	428	7,60	2,23	2,23	2,23		2,23			2,23	2,23
170000006063241	21-007-004-00001-019	62000	PASTOS PERMANENTES DE 5 O MAS AÑOS-SIN VARIEDAD	S	428	13,90	2,68	2,68	2,68		2,68			2,68	2,68
170000006063242	21-007-004-00001-038	62000	PASTOS PERMANENTES DE 5 O MAS AÑOS-SIN VARIEDAD	S	428	13,40	0,41	0,41	0,41		0,41			0,41	0,41
170000006063243	21-007-004-00001-047	62000	PASTOS PERMANENTES DE 5 O MAS AÑOS-SIN VARIEDAD	S	428	14,50	5,34	5,34	5,34		5,34			5,34	5,34
170000006063244	21-007-004-00001-041	62000	PASTOS PERMANENTES DE 5 O MAS AÑOS-SIN VARIEDAD	S	428	19,50	0,08	0,08	0,08		0,08			0,08	0,08
170000006063245	21-007-003-00179-004	62000	PASTOS PERMANENTES DE 5 O MAS AÑOS-SIN VARIEDAD	S	428	20,10	1,09	1,09	1,09		1,09			1,09	1,09
170000006063246	21-007-003-00179-009	62000	PASTOS PERMANENTES DE 5 O MAS AÑOS-SIN VARIEDAD	S	428	9,80	3,35	3,35	3,35		7,14			3,35	3,35
170000006063248	21-007-003-00179-007	62000	PASTOS PERMANENTES DE 5 O MAS AÑOS-SIN VARIEDAD	S	428	22,00	0,38	0,38	0,38		0,38			0,38	0,38
170000006063250	21-007-003-00179-005	62000	PASTOS PERMANENTES DE 5 O MAS AÑOS-SIN VARIEDAD	S	428	17,30	22,31	22,31	22,31		22,31			22,31	22,31
170000006063251	21-007-004-00001-015	62000	PASTOS PERMANENTES DE 5 O MAS AÑOS-SIN VARIEDAD	S	428	10,70	2,69	2,69	2,69		2,69			2,69	2,69
170000006063252	21-007-003-00179-008	62000	PASTOS PERMANENTES DE 5 O MAS AÑOS-SIN VARIEDAD	S	428	19,60	3,15	3,15	3,15		3,70			3,15	3,15

INCIDENCIAS

INCIDENCIA DESCRIPCIÓN

- 100402 Recinto solicitado no forma parte de ningún organismo de control autorizado para la producción ecológica en Andalucía o fecha de inscripción posterior al plazo establecido (Anexo I. Criterios de Subvencionabilidad. Orden 28 de marzo de 2023).
Ref:-1052197 Recinto:21-007-003-00179-00015 Cultivo:62000 PASTOS PERMANENTES DE 5 O MAS AÑOS-SIN VARIEDAD Secano
Ref:-1052198 Recinto:21-007-003-00179-00017 Cultivo:62000 PASTOS PERMANENTES DE 5 O MAS AÑOS-SIN VARIEDAD Secano
- 100407 Explotación solicitada no forma parte de ningún organismo de control autorizado para la producción ecológica en Andalucía o fecha de inscripción posterior al plazo establecido (Anexo I. Criterios de Subvencionabilidad. Orden 28 de marzo de 2023).
Explotación:ES210070000082 Especie:PORCINO
Explotación:ES210070000682 Especie:PORCINO
Explotación:ES210790000066 Especie:PORCINO

(1) Superficie declarada admisible ajustada con la superficie comprometida.
(2) Factor de penalización valorando el alcance para el tipo de compromiso.

Puede verificar la integridad de una copia de este documento mediante la lectura del código QR adjunto o mediante el acceso a la dirección <https://ws050.juntadeandalucia.es/verificarFirma> indicando el código de VERIFICACIÓN



FIRMADO POR	RAQUEL MARIA ESPIN CRESPO	18/12/2024
VERIFICACIÓN	Pk2jmBDMDBSWPSC42MTUWFP24ALUB4	PÁG. 1621/2078

**INCIDENCIAS****INCIDENCIA DESCRIPCIÓN**

Explotación:ES210790000139 Especie:PORCINO

100411 Recinto no admisible por no estar asociado en SIGGAN a una explotación ganadera (Artículo 10 de la Orden de 28 de marzo de 2023).

Ref:170000006063247 Recinto:21-078-041-00042-00001 Cultivo:62000 PASTOS PERMANENTES DE 5 O MAS AÑOS-SIN VARIEDAD Secano

Ref:170000006063249 Recinto:21-078-041-00043-00001 Cultivo:62000 PASTOS PERMANENTES DE 5 O MAS AÑOS-SIN VARIEDAD Secano

100424 Solicita recinto que no está comprometido para la operación.

Ref:-1052197 Recinto:21-007-003-00179-00015 Cultivo:62000 PASTOS PERMANENTES DE 5 O MAS AÑOS-SIN VARIEDAD Secano

Ref:-1052198 Recinto:21-007-003-00179-00017 Cultivo:62000 PASTOS PERMANENTES DE 5 O MAS AÑOS-SIN VARIEDAD Secano

Ref:170000006063247 Recinto:21-078-041-00042-00001 Cultivo:62000 PASTOS PERMANENTES DE 5 O MAS AÑOS-SIN VARIEDAD Secano

Ref:170000006063249 Recinto:21-078-041-00043-00001 Cultivo:62000 PASTOS PERMANENTES DE 5 O MAS AÑOS-SIN VARIEDAD Secano

Datos considerados para el Cálculo de la Carga Ganadera mínima y máxima del expediente

Explotación	Especie	Inscrito en Sipea y Admisible	Ugm Calculada para CG Mínima	Ugm Calculada para CG Máxima
ES210070000082	BOVINA	SI	25,36	25,36
ES210070000082	PORCINO	NO	0,00	89,81
ES210070000682	PORCINO	NO	0,00	0,00
ES210790000066	PORCINO	NO	0,00	0,00
ES210790000139	BOVINA	SI	84,59	84,59
ES210790000139	PORCINO	NO	0,00	48,25
			109,95	248,01

Superficie determinada para Cálculo Carga Ganadera Mínima: 407,94 ha

Superficie determinada para Cálculo Carga Ganadera Máxima: 410,44 ha

Los importes del Grupo de Pago de pastos de este expediente han sido ajustados por no llegar a la carga ganadera mínima de 0,3

Carga Ganadera Mínima Expediente: 0,27 ugm/ha

Carga Ganadera Máxima Expediente: 0,60 ugm/ha

Recintos Determinados para el Cálculo de Carga Ganadera Mínima

REF.	REFERENCIA SIGPAC	CULTIVO	DESCRIPCIÓN CULTIVO	S/R	SUP. RESUELTA (ha)
-1052199	21-007-003-00179-00020	62000	PASTOS PERMANENTES DE 5 O MAS AÑOS-SIN VARIEDAD	S	4,63
-1052196	21-007-003-00179-00013	62000	PASTOS PERMANENTES DE 5 O MAS AÑOS-SIN VARIEDAD	S	0,28
-465457	21-078-041-00041-00006	62000	PASTOS PERMANENTES DE 5 O MAS AÑOS-SIN VARIEDAD	S	2,28
-465456	21-078-041-00034-00005	62000	PASTOS PERMANENTES DE 5 O MAS AÑOS-SIN VARIEDAD	S	3,00
6866684	21-007-003-00179-00001	62000	PASTOS PERMANENTES DE 5 O MAS AÑOS-SIN VARIEDAD	S	8,55
6866686	21-007-004-00001-00016	62000	PASTOS PERMANENTES DE 5 O MAS AÑOS-SIN VARIEDAD	S	49,15
6866688	21-007-004-00001-00017	62000	PASTOS PERMANENTES DE 5 O MAS AÑOS-SIN VARIEDAD	S	20,05
6866691	21-007-004-00001-00043	62000	PASTOS PERMANENTES DE 5 O MAS AÑOS-SIN VARIEDAD	S	8,31
6866695	21-007-004-00001-00050	62000	PASTOS PERMANENTES DE 5 O MAS AÑOS-SIN VARIEDAD	S	0,06
170000006063216	21-078-041-00041-00002	62000	PASTOS PERMANENTES DE 5 O MAS AÑOS-SIN VARIEDAD	S	46,02
170000006063217	21-078-041-00034-00001	62000	PASTOS PERMANENTES DE 5 O MAS AÑOS-SIN VARIEDAD	S	46,96
170000006063218	21-078-040-00022-00001	62000	PASTOS PERMANENTES DE 5 O MAS AÑOS-SIN VARIEDAD	S	30,65
170000006063219	21-078-008-00007-00001	62000	PASTOS PERMANENTES DE 5 O MAS AÑOS-SIN VARIEDAD	S	9,31
170000006063220	21-078-041-00002-00001	62000	PASTOS PERMANENTES DE 5 O MAS AÑOS-SIN VARIEDAD	S	94,98
170000006063221	21-078-040-00022-00002	62000	PASTOS PERMANENTES DE 5 O MAS AÑOS-SIN	S	3,33

(1) Superficie declarada admisible ajustada con la superficie comprometida.
(2) Factor de penalización valorando el alcance para el tipo de compromiso.Puede verificar la integridad de una copia de este documento mediante la lectura del código QR adjunto o mediante el acceso a la dirección <https://ws050.juntadeandalucia.es/verificarFirma> indicando el código de VERIFICACIÓN

FIRMADO POR

RAQUEL MARIA ESPIN CRESPO

18/12/2024

VERIFICACIÓN

Pk2jmBDMDBSWPSC42MTUWFP24ALUB4

PÁG. 1622/2078



**Datos considerados para el Cálculo de la Carga Ganadera mínima y máxima del expediente****Recintos Determinados para el Cálculo de Garga Ganadera Mínima**

REF.	REFERENCIA SIGPAC	CULTIVO	DESCRIPCIÓN CULTIVO	SUP.	
				S/R	RESUELTA (ha)
170000006063222	21-007-004-00001-00044	62000	PASTOS PERMANENTES DE 5 O MAS AÑOS-SIN VARIEDAD	S	0,05
170000006063223	21-007-004-00001-00021	62000	PASTOS PERMANENTES DE 5 O MAS AÑOS-SIN VARIEDAD	S	1,19
170000006063224	21-078-008-00006-00001	62000	PASTOS PERMANENTES DE 5 O MAS AÑOS-SIN VARIEDAD	S	0,16
170000006063225	21-078-008-00005-00001	62000	PASTOS PERMANENTES DE 5 O MAS AÑOS-SIN VARIEDAD	S	4,33
170000006063226	21-007-004-00001-00020	62000	PASTOS PERMANENTES DE 5 O MAS AÑOS-SIN VARIEDAD	S	4,28
170000006063227	21-007-004-00001-00042	62000	PASTOS PERMANENTES DE 5 O MAS AÑOS-SIN VARIEDAD	S	0,14
170000006063228	21-007-004-00001-00040	62000	PASTOS PERMANENTES DE 5 O MAS AÑOS-SIN VARIEDAD	S	1,24
170000006063231	21-007-004-00001-00025	62000	PASTOS PERMANENTES DE 5 O MAS AÑOS-SIN VARIEDAD	S	0,21
170000006063232	21-007-004-00001-00026	62000	PASTOS PERMANENTES DE 5 O MAS AÑOS-SIN VARIEDAD	S	0,29
170000006063233	21-007-004-00001-00002	62000	PASTOS PERMANENTES DE 5 O MAS AÑOS-SIN VARIEDAD	S	0,59
170000006063234	21-007-004-00001-00029	62000	PASTOS PERMANENTES DE 5 O MAS AÑOS-SIN VARIEDAD	S	0,37
170000006063235	21-007-004-00001-00048	62000	PASTOS PERMANENTES DE 5 O MAS AÑOS-SIN VARIEDAD	S	0,15
170000006063236	21-007-004-00001-00014	62000	PASTOS PERMANENTES DE 5 O MAS AÑOS-SIN VARIEDAD	S	0,93
170000006063237	21-007-004-00001-00018	62000	PASTOS PERMANENTES DE 5 O MAS AÑOS-SIN VARIEDAD	S	8,23
170000006063238	21-007-004-00001-00030	62000	PASTOS PERMANENTES DE 5 O MAS AÑOS-SIN VARIEDAD	S	2,64
170000006063240	21-007-004-00001-00003	62000	PASTOS PERMANENTES DE 5 O MAS AÑOS-SIN VARIEDAD	S	2,23
170000006063241	21-007-004-00001-00019	62000	PASTOS PERMANENTES DE 5 O MAS AÑOS-SIN VARIEDAD	S	2,68
170000006063242	21-007-004-00001-00038	62000	PASTOS PERMANENTES DE 5 O MAS AÑOS-SIN VARIEDAD	S	0,41
170000006063243	21-007-004-00001-00047	62000	PASTOS PERMANENTES DE 5 O MAS AÑOS-SIN VARIEDAD	S	5,34
170000006063244	21-007-004-00001-00041	62000	PASTOS PERMANENTES DE 5 O MAS AÑOS-SIN VARIEDAD	S	0,08
170000006063245	21-007-003-00179-00004	62000	PASTOS PERMANENTES DE 5 O MAS AÑOS-SIN VARIEDAD	S	1,09
170000006063246	21-007-003-00179-00009	62000	PASTOS PERMANENTES DE 5 O MAS AÑOS-SIN VARIEDAD	S	3,35
170000006063247	21-078-041-00042-00001	62000	PASTOS PERMANENTES DE 5 O MAS AÑOS-SIN VARIEDAD	S	10,35
170000006063248	21-007-003-00179-00007	62000	PASTOS PERMANENTES DE 5 O MAS AÑOS-SIN VARIEDAD	S	0,38
170000006063249	21-078-041-00043-00001	62000	PASTOS PERMANENTES DE 5 O MAS AÑOS-SIN VARIEDAD	S	1,52
170000006063250	21-007-003-00179-00005	62000	PASTOS PERMANENTES DE 5 O MAS AÑOS-SIN VARIEDAD	S	22,31
170000006063251	21-007-004-00001-00015	62000	PASTOS PERMANENTES DE 5 O MAS AÑOS-SIN VARIEDAD	S	2,69
170000006063252	21-007-003-00179-00008	62000	PASTOS PERMANENTES DE 5 O MAS AÑOS-SIN VARIEDAD	S	3,15

Recintos Determinados para el Cálculo de Garga Ganadera Máxima

REF.	REFERENCIA SIGPAC	CULTIVO	DESCRIPCIÓN CULTIVO	SUP.	
				S/R	RESUELTA (ha)
-1052199	21-007-003-00179-00020	62000	PASTOS PERMANENTES DE 5 O MAS AÑOS-SIN VARIEDAD	S	4,63
-1052198	21-007-003-00179-00017	62000	PASTOS PERMANENTES DE 5 O MAS AÑOS-SIN VARIEDAD	S	2,25
-1052197	21-007-003-00179-00015	62000	PASTOS PERMANENTES DE 5 O MAS AÑOS-SIN VARIEDAD	S	0,13
-1052196	21-007-003-00179-00013	62000	PASTOS PERMANENTES DE 5 O MAS AÑOS-SIN VARIEDAD	S	0,28
-465457	21-078-041-00041-00006	62000	PASTOS PERMANENTES DE 5 O MAS AÑOS-SIN VARIEDAD	S	2,28

(1) Superficie declarada admisible ajustada con la superficie comprometida.
(2) Factor de penalización valorando el alcance para el tipo de compromiso.

Puede verificar la integridad de una copia de este documento mediante la lectura del código QR adjunto o mediante el acceso a la dirección <https://ws050.juntadeandalucia.es/verificarFirma> indicando el código de VERIFICACIÓN

FIRMADO POR

RAQUEL MARIA ESPIN CRESPO

18/12/2024

VERIFICACIÓN

Pk2jmBDMDBSWPSC42MTUWFP24ALUB4

PÁG. 1623/2078



**Datos considerados para el Cálculo de la Carga Ganadera mínima y máxima del expediente****Recintos Determinados para el Cálculo de Garga Ganadera Máxima**

REF.	REFERENCIA SIGPAC	CULTIVO	DESCRIPCIÓN CULTIVO	SUP.	
				S/R	RESUELTA (ha)
-465456	21-078-041-00034-00005	62000	PASTOS PERMANENTES DE 5 O MAS AÑOS-SIN VARIEDAD	S	3,00
6866684	21-007-003-00179-00001	62000	PASTOS PERMANENTES DE 5 O MAS AÑOS-SIN VARIEDAD	S	8,58
6866686	21-007-004-00001-00016	62000	PASTOS PERMANENTES DE 5 O MAS AÑOS-SIN VARIEDAD	S	49,18
6866688	21-007-004-00001-00017	62000	PASTOS PERMANENTES DE 5 O MAS AÑOS-SIN VARIEDAD	S	20,06
6866691	21-007-004-00001-00043	62000	PASTOS PERMANENTES DE 5 O MAS AÑOS-SIN VARIEDAD	S	8,33
6866695	21-007-004-00001-00050	62000	PASTOS PERMANENTES DE 5 O MAS AÑOS-SIN VARIEDAD	S	0,09
1700000006063216	21-078-041-00041-00002	62000	PASTOS PERMANENTES DE 5 O MAS AÑOS-SIN VARIEDAD	S	46,02
1700000006063217	21-078-041-00034-00001	62000	PASTOS PERMANENTES DE 5 O MAS AÑOS-SIN VARIEDAD	S	46,96
1700000006063218	21-078-040-00022-00001	62000	PASTOS PERMANENTES DE 5 O MAS AÑOS-SIN VARIEDAD	S	30,65
1700000006063219	21-078-008-00007-00001	62000	PASTOS PERMANENTES DE 5 O MAS AÑOS-SIN VARIEDAD	S	9,31
1700000006063220	21-078-041-00002-00001	62000	PASTOS PERMANENTES DE 5 O MAS AÑOS-SIN VARIEDAD	S	94,98
1700000006063221	21-078-040-00022-00002	62000	PASTOS PERMANENTES DE 5 O MAS AÑOS-SIN VARIEDAD	S	3,33
1700000006063222	21-007-004-00001-00044	62000	PASTOS PERMANENTES DE 5 O MAS AÑOS-SIN VARIEDAD	S	0,05
1700000006063223	21-007-004-00001-00021	62000	PASTOS PERMANENTES DE 5 O MAS AÑOS-SIN VARIEDAD	S	1,19
1700000006063224	21-078-008-00006-00001	62000	PASTOS PERMANENTES DE 5 O MAS AÑOS-SIN VARIEDAD	S	0,16
1700000006063225	21-078-008-00005-00001	62000	PASTOS PERMANENTES DE 5 O MAS AÑOS-SIN VARIEDAD	S	4,33
1700000006063226	21-007-004-00001-00020	62000	PASTOS PERMANENTES DE 5 O MAS AÑOS-SIN VARIEDAD	S	4,28
1700000006063227	21-007-004-00001-00042	62000	PASTOS PERMANENTES DE 5 O MAS AÑOS-SIN VARIEDAD	S	0,14
1700000006063228	21-007-004-00001-00040	62000	PASTOS PERMANENTES DE 5 O MAS AÑOS-SIN VARIEDAD	S	1,24
1700000006063231	21-007-004-00001-00025	62000	PASTOS PERMANENTES DE 5 O MAS AÑOS-SIN VARIEDAD	S	0,21
1700000006063232	21-007-004-00001-00026	62000	PASTOS PERMANENTES DE 5 O MAS AÑOS-SIN VARIEDAD	S	0,29
1700000006063233	21-007-004-00001-00002	62000	PASTOS PERMANENTES DE 5 O MAS AÑOS-SIN VARIEDAD	S	0,59
1700000006063234	21-007-004-00001-00029	62000	PASTOS PERMANENTES DE 5 O MAS AÑOS-SIN VARIEDAD	S	0,37
1700000006063235	21-007-004-00001-00048	62000	PASTOS PERMANENTES DE 5 O MAS AÑOS-SIN VARIEDAD	S	0,15
1700000006063236	21-007-004-00001-00014	62000	PASTOS PERMANENTES DE 5 O MAS AÑOS-SIN VARIEDAD	S	0,93
1700000006063237	21-007-004-00001-00018	62000	PASTOS PERMANENTES DE 5 O MAS AÑOS-SIN VARIEDAD	S	8,23
1700000006063238	21-007-004-00001-00030	62000	PASTOS PERMANENTES DE 5 O MAS AÑOS-SIN VARIEDAD	S	2,64
1700000006063240	21-007-004-00001-00003	62000	PASTOS PERMANENTES DE 5 O MAS AÑOS-SIN VARIEDAD	S	2,23
1700000006063241	21-007-004-00001-00019	62000	PASTOS PERMANENTES DE 5 O MAS AÑOS-SIN VARIEDAD	S	2,68
1700000006063242	21-007-004-00001-00038	62000	PASTOS PERMANENTES DE 5 O MAS AÑOS-SIN VARIEDAD	S	0,41
1700000006063243	21-007-004-00001-00047	62000	PASTOS PERMANENTES DE 5 O MAS AÑOS-SIN VARIEDAD	S	5,34
1700000006063244	21-007-004-00001-00041	62000	PASTOS PERMANENTES DE 5 O MAS AÑOS-SIN VARIEDAD	S	0,08
1700000006063245	21-007-003-00179-00004	62000	PASTOS PERMANENTES DE 5 O MAS AÑOS-SIN VARIEDAD	S	1,09
1700000006063246	21-007-003-00179-00009	62000	PASTOS PERMANENTES DE 5 O MAS AÑOS-SIN VARIEDAD	S	3,35
1700000006063247	21-078-041-00042-00001	62000	PASTOS PERMANENTES DE 5 O MAS AÑOS-SIN VARIEDAD	S	10,35
1700000006063248	21-007-003-00179-00007	62000	PASTOS PERMANENTES DE 5 O MAS AÑOS-SIN VARIEDAD	S	0,38

(1) Superficie declarada admisible ajustada con la superficie comprometida.
(2) Factor de penalización valorando el alcance para el tipo de compromiso.

Puede verificar la integridad de una copia de este documento mediante la lectura del código QR adjunto o mediante el acceso a la dirección <https://ws050.juntadeandalucia.es/verificarFirma> indicando el código de VERIFICACIÓN

FIRMADO POR

RAQUEL MARIA ESPIN CRESPO

18/12/2024

VERIFICACIÓN

Pk2jmBDMDBSWPSC42MTUWFP24ALUB4

PÁG. 1624/2078





Datos considerados para el Cálculo de la Carga Ganadera mínima y máxima del expediente

Recintos Determinados para el Cálculo de Garga Ganadera Máxima

REF.	REFERENCIA SIGPAC	CULTIVO	DESCRIPCIÓN CULTIVO	SUP.	
				S/R	RESUELTA (ha)
1700000006063249	21-078-041-00043-00001	62000	PASTOS PERMANENTES DE 5 O MAS AÑOS-SIN VARIEDAD	S	1,52
1700000006063250	21-007-003-00179-00005	62000	PASTOS PERMANENTES DE 5 O MAS AÑOS-SIN VARIEDAD	S	22,31
1700000006063251	21-007-004-00001-00015	62000	PASTOS PERMANENTES DE 5 O MAS AÑOS-SIN VARIEDAD	S	2,69
1700000006063252	21-007-003-00179-00008	62000	PASTOS PERMANENTES DE 5 O MAS AÑOS-SIN VARIEDAD	S	3,15

Incidencias de carga ganadera

INCIDENCIA DESCRIPCIÓN

100407	Explotación solicitada no forma parte de ningún organismo de control autorizado para la producción ecológica en Andalucía o fecha de inscripción posterior al plazo establecido (Anexo I. Criterios de Subvencionabilidad. Orden 28 de marzo de 2023). Explotación:ES210070000082 Especie:PORCINO Explotación:ES2100700000682 Especie:PORCINO Explotación:ES2107900000066 Especie:PORCINO Explotación:ES2107900000139 Especie:PORCINO
--------	---

(1) Superficie declarada admisible ajustada con la superficie comprometida.
(2) Factor de penalización valorando el alcance para el tipo de compromiso.

Puede verificar la integridad de una copia de este documento mediante la lectura del código QR adjunto o mediante el acceso a la dirección <https://ws050.juntadeandalucia.es/verificarFirma> indicando el código de VERIFICACIÓN

FIRMADO POR

RAQUEL MARIA ESPIN CRESPO

18/12/2024

VERIFICACIÓN

Pk2jmBDMDBSWPSC42MTUWFP24ALUB4

PÁG. 1625/2078



**APELLIDOS Y NOMBRE / RAZÓN SOCIAL**

REMESAL GUIJARRO JOSE ANTONIO

NIF

***6259*

EXPEDIENTE

1027728

ANUALIDAD DE PAGO

1ª

IMPORTES POR ANUALIDAD

	2023	2024	2025	2026	2027
IMPORTE MÁXIMO SUBVENCIONABLE	2.161,69 €	2.161,69 €	2.161,69 €	2.161,69 €	2.161,69 €
IMPORTE MEDIO DE TRANSFERENCIA (€/ha)	247,90 €	247,90 €	247,90 €	247,90 €	247,90 €

RESUMEN DE UNIDADES

Cód	GRUPO DE PAGO	Sup. Dec. Admisible (ha)	Sup. Comprometida (ha)	Sup. ajustada compromiso (1) (ha)	% sobredec.	Sup. Resuelta (ha)	Importe Declarado	Importe Topado	Importe Resuelto	Importe tras sobredec.
429	OLIVAR	8,76		8,72	0,00	8,72	2.161,69	2.161,69	2.161,69	2.161,69
TOTAL		8,76	8,72	8,72		8,72	2.161,69	2.161,69	2.161,69	2.161,69

APLICACIÓN DE REDUCCIONES Y PENALIZACIONES

GRUPO DE PAGO	Importe Calculado	Importe prereduc.	Criterios de subvencionabilidad y compromisos	Presentación tardía	Omisión declaración	Condicionalidad	IMPORTE (Euros) RESUELTO
OLIVAR	2.161,69	2.161,69	0,00	0,00	0,00	0,00	2.161,69
TOTAL	2.161,69	2.161,69					2.161,69

RESUMEN DE PAGOS**IMPORTE (Euros)**

	RESUELTO	FEADER	MAPA	CAPADR
OLIVAR - Pago realizado	2.161,69 €	1.837,44 €	212,06 €	112,19 €

RECINTOS RESUELTOS

REF.	REFERENCIA SIGPAC	CULTIVO	DESCRIPCIÓN CULTIVO	S/R G.PAGO	PEND. MEDIA (%)	SUP. DEC. ADMISIBLE (ha)	SUP. COMPROM. (ha)	SUP. AJUSTADA COMPR.(1) (ha)	SUP. CONY. SIGPAC (ha)	SUP. CERTIE (ha)	SUP. CAMPO (ha)	SUP. CAMPO DETER. CULT. DECLARADO (ha)	SUP. DEC. REDUCIDA (ha)	SUP. RESUELTA (ha)
1700000002258046	21-038-001-00136-002	101216	OLIVAR-MANZANILLA DE HUELVA	S 429	26,50	1,18	1,18	1,18	1,18	1,18			1,18	1,18
1700000002258049	21-038-001-00140-001	101216	OLIVAR-MANZANILLA DE HUELVA	S 429	26,70	1,52	1,52	1,52	1,52	1,52			1,52	1,52
1700000002258050	21-038-002-00035-002	101216	OLIVAR-MANZANILLA DE HUELVA	S 429	12,70	0,51	0,51	0,51	0,51	0,51			0,51	0,51
1700000002258051	21-038-002-00036-003	101216	OLIVAR-MANZANILLA DE HUELVA	S 429	15,80	1,75	1,75	1,75	1,75	1,75			1,75	1,75
1700000002258052	21-038-002-00037-001	101216	OLIVAR-MANZANILLA DE HUELVA	S 429	9,20	1,60	1,60	1,60	1,60	1,61			1,60	1,60
1700000002258053	21-038-002-00043-002	101216	OLIVAR-MANZANILLA DE HUELVA	S 429	8,90	1,76	1,72	1,72	1,72	1,76			1,72	1,72
1700000002258054	21-038-002-00066-002	101216	OLIVAR-MANZANILLA DE HUELVA	S 429	6,10	0,44	0,44	0,44	0,44	0,44			0,44	0,44

INCIDENCIAS**INCIDENCIA DESCRIPCIÓN**

4272 Verifica que las líneas de declaración de las Solicitudes Únicas no tienen solapes con la capa de Retroactividad Gráfica (ambas de la misma campaña) a nivel de expediente/línea de declaración gráfica de la solicitud.
 Ref:1700000002258053 Recinto:21-038-002-00043-00002 Cultivo: - Agregado de la referencia del recinto.:0 Zona de la referencia del recinto.:0 Superficie solapada.:0,04 Id. Incid.:101074434

(1) Superficie declarada admisible ajustada con la superficie comprometida.
 (2) Factor de penalización valorando el alcance para el tipo de compromiso.

Puede verificar la integridad de una copia de este documento mediante la lectura del código QR adjunto o mediante el acceso a la dirección <https://ws050.juntadeandalucia.es/verificarFirma> indicando el código de VERIFICACIÓN

FIRMADO POR

RAQUEL MARIA ESPIN CRESPO

18/12/2024

VERIFICACIÓN

Pk2jmBDMDBSWPSC42MTUWFP24ALUB4

PÁG. 1626/2078



**APELLIDOS Y NOMBRE / RAZÓN SOCIAL**

REYES ACOSTA SEVERO

NIF
****4280*EXPEDIENTE
1103579ANUALIDAD
DE PAGO
1ª**IMPORTE POR ANUALIDAD**

	2023	2024	2025	2026	2027
IMPORTE MÁXIMO SUBVENCIONABLE	2.187,82 €	2.187,82 €	2.187,82 €	2.187,82 €	2.187,82 €
IMPORTE MEDIO DE TRANSFERENCIA (€/ha)	135,72 €	135,72 €	135,72 €	135,72 €	135,72 €

RESUMEN DE UNIDADES

Cód	GRUPO DE PAGO	Sup. Dec. Admisible (ha)	Sup. Comprometida (ha)	Sup. ajustada compromiso (1) (ha)	% sobredec.	Sup. Resuelta (ha)	Importe Declarado	Importe Topado	Importe Resuelto	Importe tras sobredec.
428	PASTOS ASOCIADOS A GANADERÍA ECOLÓGICA	10,91		10,91	0,00	10,91	896,26	896,26	896,26	896,26
429	OLIVAR	5,21		5,21	0,00	5,21	1.291,56	1.291,56	1.291,56	1.291,56
TOTAL		16,12	16,12	16,12		16,12	2.187,82	2.187,82	2.187,82	2.187,82

APLICACIÓN DE REDUCCIONES Y PENALIZACIONES

GRUPO DE PAGO	Importe Calculado	Importe prereduc.	Criterios de subvencionabilidad y compromisos	Presentación tardía	Omisión declaración	Condicionabilidad	IMPORTE (Euros) RESUELTO
OLIVAR	1.291,56	1.291,56	0,00	0,00	0,00	0,00	1.291,56
PASTOS ASOCIADOS A GANADERÍA	896,26	896,26	0,00	0,00	0,00	0,00	896,26
TOTAL	2.187,82	2.187,82					2.187,82

RESUMEN DE PAGOS

	RESUELTO	FEADER	MAPA	CAPADR
OLIVAR - Pago realizado	1.291,56 €	1.097,83 €	126,70 €	67,03 €
PASTOS ASOCIADOS A GANADERÍA ECOLÓGICA - Pago realizado	896,26 €	761,82 €	87,92 €	46,52 €
TOTAL	2.187,82 €	1.859,65 €	214,62 €	113,55 €

RECINTOS RESUELTOS

REF.	REFERENCIA SIGPAC	CULTIVO	DESCRIPCIÓN CULTIVO	S/R G.PAGO	PEND. MEDIA (%)	SUP. DEC. ADMISIBLE (ha)	SUP. COMPROM. (ha)	SUP. AJUSTADA COMPR.(1) (ha)	SUP. CONV. SIGPAC (ha)	SUP. CERTIF. (ha)	SUP. CAMPO (ha)	SUP. CAMPO DETER. CULT. DECLARADO (ha)	SUP. DEC. REDUCIDA (ha)	SUP. RESUELTA (ha)
5241865	21-039-003-00036-003	62000	PASTOS PERMANENTES DE 5 O MAS AÑOS-SIN VARIEDAD	S 428	23,20	3,88	3,88	3,88		3,88			3,88	3,88
5241867	21-039-003-00036-001	62000	PASTOS PERMANENTES DE 5 O MAS AÑOS-SIN VARIEDAD	S 428	31,70	7,03	7,03	7,03		7,03			7,03	7,03
4122146	21-020-001-00019-001	101007	OLIVAR-MANZANILLA	S 429	12,80	0,83	0,83	0,83		0,83			0,83	0,83
5241868	21-039-002-00046-001	101007	OLIVAR-MANZANILLA	S 429	17,10	2,81	2,81	2,81		2,81			2,81	2,81
1700000002282303	21-039-002-00093-002	101007	OLIVAR-MANZANILLA	S 429	25,70	0,66	0,66	0,66		0,66			0,66	0,66
1700000002282305	21-039-002-00052-001	101007	OLIVAR-MANZANILLA	S 429	11,70	0,91	0,91	0,91		0,91			0,91	0,91

(1) Superficie declarada admisible ajustada con la superficie comprometida.
(2) Factor de penalización valorando el alcance para el tipo de compromiso.

Puede verificar la integridad de una copia de este documento mediante la lectura del código QR adjunto o mediante el acceso a la dirección <https://ws050.juntadeandalucia.es/verificarFirma> indicando el código de VERIFICACIÓN

FIRMADO POR

RAQUEL MARIA ESPIN CRESPO

18/12/2024

VERIFICACIÓN

Pk2jmBDMDBSWPSC42MTUWFP24ALUB4

PÁG. 1627/2078



**Datos considerados para el Cálculo de la Carga Ganadera mínima y máxima del expediente**

Explotación	Especie	Inscrito en Sipea y Admisible	Ugm Calculada para CG Mínima	Ugm Calculada para CG Máxima
ES210390000113	CAPRINA	SI	1,60	1,60
ES210390000113	OVINA	SI	4,00	4,00
			5,60	5,60

Superficie determinada para Cálculo Carga Ganadera Mínima: 10,91 ha

Superficie determinada para Cálculo Carga Ganadera Máxima: 10,91 ha

Carga Ganadera Mínima Expediente: 0,51 ugm/ha

Carga Ganadera Máxima Expediente: 0,51 ugm/ha

Recintos Determinados para el Cálculo de Garga Ganadera Mínima

REF.	REFERENCIA SIGPAC	CULTIVO	DESCRIPCIÓN CULTIVO	S/R	SUP. RESUELTA (ha)
5241865	21-039-003-00036-00003	62000	PASTOS PERMANENTES DE 5 O MAS AÑOS-SIN VARIEDAD	S	3,88
5241867	21-039-003-00036-00001	62000	PASTOS PERMANENTES DE 5 O MAS AÑOS-SIN VARIEDAD	S	7,03

Recintos Determinados para el Cálculo de Garga Ganadera Máxima

REF.	REFERENCIA SIGPAC	CULTIVO	DESCRIPCIÓN CULTIVO	S/R	SUP. RESUELTA (ha)
5241865	21-039-003-00036-00003	62000	PASTOS PERMANENTES DE 5 O MAS AÑOS-SIN VARIEDAD	S	3,88
5241867	21-039-003-00036-00001	62000	PASTOS PERMANENTES DE 5 O MAS AÑOS-SIN VARIEDAD	S	7,03

(1) Superficie declarada admisible ajustada con la superficie comprometida.
(2) Factor de penalización valorando el alcance para el tipo de compromiso.Puede verificar la integridad de una copia de este documento mediante la lectura del código QR adjunto o mediante el acceso a la dirección <https://ws050.juntadeandalucia.es/verificarFirma> indicando el código de VERIFICACIÓN

FIRMADO POR

RAQUEL MARIA ESPIN CRESPO

18/12/2024

VERIFICACIÓN

Pk2jmBDMDBSWPSC42MTUWFP24ALUB4

PÁG. 1628/2078



**APELLIDOS Y NOMBRE / RAZÓN SOCIAL**

RINCON ROLDAN ANTONIO

NIF

***3016*

EXPEDIENTE

1066715

ANUALIDAD DE PAGO

1ª

IMPORTES POR ANUALIDAD

	2023	2024	2025	2026	2027
IMPORTE MÁXIMO SUBVENCIONABLE	6.225,18 €	6.225,18 €	6.225,18 €	6.225,18 €	6.225,18 €
IMPORTE MEDIO DE TRANSFERENCIA (€/ha)	151,17 €	151,17 €	151,17 €	151,17 €	151,17 €

RESUMEN DE UNIDADES

Cód	GRUPO DE PAGO	Sup. Dec. Admisible (ha)	Sup. Comprometida (ha)	Sup. ajustada compromiso (1) (ha)	% sobredec.	Sup. Resuelta (ha)	Importe Declarado	Importe Topado	Importe Resuelto	Importe tras sobredec.
426	HERBÁCEOS	41,18		41,18	0,00	41,18	6.225,18	6.225,18	6.225,18	6.225,18
TOTAL		41,18	41,18	41,18		41,18	6.225,18	6.225,18	6.225,18	6.225,18

APLICACIÓN DE REDUCCIONES Y PENALIZACIONES

GRUPO DE PAGO	Importe Calculado	Importe prereduc.	Criterios de subvencionabilidad y compromisos	Presentación tardía	Omisión declaración	Condicionalidad	IMPORTE (Euros) RESUELTO
HERBÁCEOS	6.225,18	6.225,18	0,00	0,00	0,00	0,00	6.225,18
TOTAL	6.225,18	6.225,18					6.225,18

RESUMEN DE PAGOS**IMPORTE (Euros)**

	RESUELTO	FEADER	MAPA	CAPADR
HERBÁCEOS - Pago realizado	6.225,18 €	5.291,40 €	610,69 €	323,09 €

RECINTOS RESUELTOS

REF.	REFERENCIA SIGPAC	CULTIVO	DESCRIPCIÓN CULTIVO	S/R	G.PAGO	PEND. MEDIA (%)	SUP. DEC. ADMISIBLE (ha)	SUP. COMPROM. (ha)	SUP. AJUSTADA COMPR.(1) (ha)	SUP. CONY. SIGPAC (ha)	SUP. CERTIE (ha)	SUP. CAMPO (ha)	SUP. CAMPO DETER. CULT. DECLARADO (ha)	SUP. DEC. REDUCIDA (ha)	SUP. RESUELTA (ha)
6832517	21-075-008-00007-023	5000	CEBADA-SIN VARIEDAD	S	426	14,00	1,28	1,28	1,28		1,28			1,28	1,28
1700000005837095	21-075-008-00006-018	13000	TRITICALE-SIN VARIEDAD	S	426	18,70	7,56	7,56	7,56		7,56			7,56	7,56
1700000005837096	21-075-008-00007-017	5000	CEBADA-SIN VARIEDAD	S	426	18,70	1,15	1,15	1,15		1,15			1,15	1,15
1700000005837097	21-075-008-00007-009	5000	CEBADA-SIN VARIEDAD	S	426	14,90	18,87	18,87	18,87		18,87			18,87	18,87
1700000005837098	21-075-008-00007-023	5000	CEBADA-SIN VARIEDAD	S	426	14,00	12,32	12,32	12,32		12,32			12,32	12,32

(1) Superficie declarada admisible ajustada con la superficie comprometida.
(2) Factor de penalización valorando el alcance para el tipo de compromiso.

Puede verificar la integridad de una copia de este documento mediante la lectura del código QR adjunto o mediante el acceso a la dirección <https://ws050.juntadeandalucia.es/verificarFirma> indicando el código de VERIFICACIÓN

FIRMADO POR

RAQUEL MARIA ESPIN CRESPO

18/12/2024

VERIFICACIÓN

Pk2jmBDMDBSWPSC42MTUWFP24ALUB4

PÁG. 1629/2078



**APELLIDOS Y NOMBRE / RAZÓN SOCIAL**

RINCON RUIZ MARIA PRADO

NIF

****1895*

EXPEDIENTE

1060111

ANUALIDAD DE PAGO

1ª

IMPORTES POR ANUALIDAD

	2023	2024	2025	2026	2027
IMPORTE MÁXIMO SUBVENCIONABLE	2.411,92 €	2.411,92 €	2.411,92 €	2.411,92 €	2.411,92 €
IMPORTE MEDIO DE TRANSFERENCIA (€/ha)	82,15 €	82,15 €	82,15 €	82,15 €	82,15 €

RESUMEN DE UNIDADES

Cód	GRUPO DE PAGO	Sup. Dec. Admisible (ha)	Sup. Comprometida (ha)	Sup. ajustada compromiso (1) (ha)	% sobredec.	Sup. Resuelta (ha)	Importe Declarado	Importe Topado	Importe Resuelto	Importe tras sobredec.
428	PASTOS ASOCIADOS A GANADERÍA ECOLÓGICA	29,36		29,36	0,00	29,36	2.411,92	2.411,92	2.411,92	2.411,92
TOTAL		29,36	29,36	29,36		29,36	2.411,92	2.411,92	2.411,92	2.411,92

APLICACIÓN DE REDUCCIONES Y PENALIZACIONES

GRUPO DE PAGO	Importe Calculado	Importe prereduc.	Criterios de subvencionabilidad y compromisos	Presentación tardía	Omisión declaración	Condicionidad	IMPORTE (Euros) RESUELTO
PASTOS ASOCIADOS A GANADERÍA	2.411,92	2.411,92	0,00	0,00	0,00	0,00	2.411,92
TOTAL	2.411,92	2.411,92					2.411,92

RESUMEN DE PAGOS**IMPORTE (Euros)**

	RESUELTO	FEADER	MAPA	CAPADR
PASTOS ASOCIADOS A GANADERÍA ECOLÓGICA - Pago realizado	2.411,92 €	2.050,13 €	236,61 €	125,18 €

RECINTOS RESUELTOS

REE	REFERENCIA SIGPAC	CULTIVO	DESCRIPCIÓN CULTIVO	S/R G.PAGO	PEND. MEDIA (%)	SUP. DEC. ADMISIBLE (ha)	SUP. COMPROM. (ha)	SUP. AJUSTADA COMPROM. (1) (ha)	SUP. CONV. SIGPAC (ha)	SUP. CERTIF. (ha)	SUP. CAMPO (ha)	SUP. CAMPO DETER. CULT. DECLARADO (ha)	SUP. DEC. REDUCIDA (ha)	SUP. RESUELTA (ha)
1700000004627315	21-078-048-00023-001	62000	PASTOS PERMANENTES DE 5 O MAS AÑOS-SIN VARIEDAD	S 428	14,30	0,01	0,01	0,01		0,01			0,01	0,01
1700000004627316	21-078-048-00023-001	62000	PASTOS PERMANENTES DE 5 O MAS AÑOS-SIN VARIEDAD	S 428	14,30	0,01	0,01	0,01		0,01			0,01	0,01
1700000004627317	21-078-048-00023-001	62000	PASTOS PERMANENTES DE 5 O MAS AÑOS-SIN VARIEDAD	S 428	14,30	0,19	0,19	0,19		0,19			0,19	0,19
1700000004627318	21-078-048-00024-001	62000	PASTOS PERMANENTES DE 5 O MAS AÑOS-SIN VARIEDAD	S 428	16,40	0,02	0,02	0,02		0,02			0,02	0,02
1700000004627319	21-078-048-00027-001	62000	PASTOS PERMANENTES DE 5 O MAS AÑOS-SIN VARIEDAD	S 428	19,50	29,13	29,13	29,13		29,13			29,13	29,13

INCIDENCIAS**INCIDENCIA DESCRIPCIÓN**

100407 Explotación solicitada no forma parte de ningún organismo de control autorizado para la producción ecológica en Andalucía o fecha de inscripción posterior al plazo establecido (Anexo I. Criterios de Subvencionabilidad. Orden 28 de marzo de 2023).
Explotación:ES210790000286 Especie:PORCINO

(1) Superficie declarada admisible ajustada con la superficie comprometida.
(2) Factor de penalización valorando el alcance para el tipo de compromiso.

Puede verificar la integridad de una copia de este documento mediante la lectura del código QR adjunto o mediante el acceso a la dirección <https://ws050.juntadeandalucia.es/verificarFirma> indicando el código de VERIFICACIÓN

FIRMADO POR

RAQUEL MARIA ESPIN CRESPO

18/12/2024

VERIFICACIÓN

Pk2jmBDMDBSWPSC42MTUWFP24ALUB4

PÁG. 1630/2078



**Datos considerados para el Cálculo de la Carga Ganadera mínima y máxima del expediente**

Explotación	Especie	Inscrito en Sipea y Admisible	Ugm Calculada para CG Mínima	Ugm Calculada para CG Máxima
ES210790000286	BOVINA	SI	13,13	13,13
ES210790000286	PORCINO	NO	0,00	5,41
			13,13	18,54

Superficie determinada para Cálculo Carga Ganadera Mínima: 29,36 ha

Superficie determinada para Cálculo Carga Ganadera Máxima: 29,36 ha

Carga Ganadera Mínima Expediente: 0,45 ugm/ha

Carga Ganadera Máxima Expediente: 0,63 ugm/ha

Recintos Determinados para el Cálculo de Garga Ganadera Mínima

REF.	REFERENCIA SIGPAC	CULTIVO	DESCRIPCIÓN CULTIVO	S/R	SUP. RESUELTA (ha)
1700000004627315	21-078-048-00023-00001	62000	PASTOS PERMANENTES DE 5 O MAS AÑOS-SIN VARIEDAD	S	0,01
1700000004627316	21-078-048-00023-00001	62000	PASTOS PERMANENTES DE 5 O MAS AÑOS-SIN VARIEDAD	S	0,01
1700000004627317	21-078-048-00023-00001	62000	PASTOS PERMANENTES DE 5 O MAS AÑOS-SIN VARIEDAD	S	0,19
1700000004627318	21-078-048-00024-00001	62000	PASTOS PERMANENTES DE 5 O MAS AÑOS-SIN VARIEDAD	S	0,02
1700000004627319	21-078-048-00027-00001	62000	PASTOS PERMANENTES DE 5 O MAS AÑOS-SIN VARIEDAD	S	29,13

Recintos Determinados para el Cálculo de Garga Ganadera Máxima

REF.	REFERENCIA SIGPAC	CULTIVO	DESCRIPCIÓN CULTIVO	S/R	SUP. RESUELTA (ha)
1700000004627315	21-078-048-00023-00001	62000	PASTOS PERMANENTES DE 5 O MAS AÑOS-SIN VARIEDAD	S	0,01
1700000004627316	21-078-048-00023-00001	62000	PASTOS PERMANENTES DE 5 O MAS AÑOS-SIN VARIEDAD	S	0,01
1700000004627317	21-078-048-00023-00001	62000	PASTOS PERMANENTES DE 5 O MAS AÑOS-SIN VARIEDAD	S	0,19
1700000004627318	21-078-048-00024-00001	62000	PASTOS PERMANENTES DE 5 O MAS AÑOS-SIN VARIEDAD	S	0,02
1700000004627319	21-078-048-00027-00001	62000	PASTOS PERMANENTES DE 5 O MAS AÑOS-SIN VARIEDAD	S	29,13

Incidencias de carga ganadera**INCIDENCIA DESCRIPCIÓN**

100407 Explotación solicitada no forma parte de ningún organismo de control autorizado para la producción ecológica en Andalucía o fecha de inscripción posterior al plazo establecido (Anexo I. Criterios de Subvencionabilidad. Orden 28 de marzo de 2023).
Explotación:ES210790000286 Especie:PORCINO

(1) Superficie declarada admisible ajustada con la superficie comprometida.
(2) Factor de penalización valorando el alcance para el tipo de compromiso.

Puede verificar la integridad de una copia de este documento mediante la lectura del código QR adjunto o mediante el acceso a la dirección <https://ws050.juntadeandalucia.es/verificarFirma> indicando el código de VERIFICACIÓN

FIRMADO POR

RAQUEL MARIA ESPIN CRESPO

18/12/2024

VERIFICACIÓN

Pk2jmBDMDBSWPSC42MTUWFP24ALUB4

PÁG. 1631/2078



**APELLIDOS Y NOMBRE / RAZÓN SOCIAL**

RINCON TRUJILLO MARIA LUISA LUZ

NIF

***7573*

EXPEDIENTE

1024511

ANUALIDAD DE PAGO

1ª

IMPORTES POR ANUALIDAD

	2023	2024	2025	2026	2027
IMPORTE MÁXIMO SUBVENCIONABLE	1.095,72 €	1.095,72 €	1.095,72 €	1.095,72 €	1.095,72 €
IMPORTE MEDIO DE TRANSFERENCIA (€/ha)	247,90 €	247,90 €	247,90 €	247,90 €	247,90 €

RESUMEN DE UNIDADES

Cód	GRUPO DE PAGO	Sup. Dec. Admisible (ha)	Sup. Comprometida (ha)	Sup. ajustada compromiso (1) (ha)	% sobredec.	Sup. Resuelta (ha)	Importe Declarado	Importe Topado	Importe Resuelto	Importe tras sobredec.
429	OLIVAR	4,42		4,42	0,00	4,42	1.095,72	1.095,72	1.095,72	1.095,72
TOTAL		4,42	4,42	4,42		4,42	1.095,72	1.095,72	1.095,72	1.095,72

APLICACIÓN DE REDUCCIONES Y PENALIZACIONES

GRUPO DE PAGO	Importe Calculado	Importe prereduc.	Criterios de subvencionabilidad y compromisos	Presentación tardía	Omisión declaración	Condicionalidad	IMPORTE (Euros) RESUELTO
OLIVAR	1.095,72	1.095,72	0,00	0,00	0,00	0,00	1.095,72
TOTAL	1.095,72	1.095,72					1.095,72

RESUMEN DE PAGOS**IMPORTE (Euros)**

	RESUELTO	FEADER	MAPA	CAPADR
OLIVAR - Pago realizado	1.095,72 €	931,36 €	107,49 €	56,87 €

RECINTOS RESUELTOS

REF.	REFERENCIA SIGPAC	CULTIVO	DESCRIPCIÓN CULTIVO	S/R G.PAGO	PEND. MEDIA (%)	SUP. DEC. ADMISIBLE (ha)	SUP. COMPROM. (ha)	SUP. AJUSTADA COMPROM. (1) (ha)	SUP. CONY. SIGPAC (ha)	SUP. CERTIE (ha)	SUP. CAMPO (ha)	SUP. CAMPO DETER. CULT. DECLARADO (ha)	SUP. DEC. REDUCIDA (ha)	SUP. RESUELTA (ha)
1700000004850758	21-068-019-00031-001	101007	OLIVAR-MANZANILLA	S 429	19,50	0,96	0,96	0,96		0,96				0,96
1700000004850759	21-068-020-00460-001	101007	OLIVAR-MANZANILLA	S 429	25,00	1,57	1,57	1,57		1,57				1,57
1700000004850760	21-068-020-00481-002	101007	OLIVAR-MANZANILLA	S 429	29,60	0,28	0,28	0,28		0,28				0,28
1700000004850763	21-068-019-00038-001	101007	OLIVAR-MANZANILLA	S 429	7,90	1,61	1,61	1,61		1,61				1,61

(1) Superficie declarada admisible ajustada con la superficie comprometida.
(2) Factor de penalización valorando el alcance para el tipo de compromiso.Puede verificar la integridad de una copia de este documento mediante la lectura del código QR adjunto o mediante el acceso a la dirección <https://ws050.juntadeandalucia.es/verificarFirma> indicando el código de VERIFICACIÓN

FIRMADO POR

RAQUEL MARIA ESPIN CRESPO

18/12/2024

VERIFICACIÓN

Pk2jmBDMDBSWPSC42MTUWFP24ALUB4

PÁG. 1632/2078



**APELLIDOS Y NOMBRE / RAZÓN SOCIAL**

RIPOLL MUÑOZ FRANCISCO MANUEL

NIF

***9454*

EXPEDIENTE

1127435

ANUALIDAD DE PAGO

1ª

IMPORTE POR ANUALIDAD

	2023	2024	2025	2026	2027
IMPORTE MÁXIMO SUBVENCIONABLE	2.493,87 €	2.493,87 €	2.493,87 €	2.493,87 €	2.493,87 €
IMPORTE MEDIO DE TRANSFERENCIA (€/ha)	247,90 €	247,90 €	247,90 €	247,90 €	247,90 €

RESUMEN DE UNIDADES

Cód	GRUPO DE PAGO	Sup. Dec. Admisible (ha)	Sup. Comprometida (ha)	Sup. ajustada compromiso (1) (ha)	% sobredec.	Sup. Resuelta (ha)	Importe Declarado	Importe Topado	Importe Resuelto	Importe tras sobredec.
429	OLIVAR	10,06		10,06	0,00	10,06	2.493,87	2.493,87	2.493,87	2.493,87
TOTAL		10,06	10,06	10,06		10,06	2.493,87	2.493,87	2.493,87	2.493,87

APLICACIÓN DE REDUCCIONES Y PENALIZACIONES

GRUPO DE PAGO	Importe Calculado	Importe prereduc.	Criterios de subvencionabilidad y compromisos	Presentación tardía	Omisión declaración	Condicionalidad	IMPORTE (Euros) RESUELTO
OLIVAR	2.493,87	2.493,87	0,00	0,00	0,00	0,00	2.493,87
TOTAL	2.493,87	2.493,87					2.493,87

RESUMEN DE PAGOS**IMPORTE (Euros)**

	RESUELTO	FEADER	MAPA	CAPADR
OLIVAR - Pago realizado	2.493,87 €	2.119,79 €	244,65 €	129,43 €

RECINTOS RESUELTOS

REF.	REFERENCIA SIGPAC	CULTIVO DESCRIPCIÓN CULTIVO	S/R G.PAGO	PEND. MEDIA (%)	SUP. DEC. ADMISIBLE (ha)	SUP. COMPROM. (ha)	SUP. AJUSTADA COMPR.(1) (ha)	SUP. CONY. SIGPAC (ha)	SUP. CERTIE (ha)	SUP. CAMPO (ha)	SUP. CAMPO DETER. CULT. DECLARADO (ha)	SUP. DEC. REDUCIDA (ha)	SUP. RESUELTA (ha)
-91222	21-029-015-00002-022	101124 OLIVAR-GORDAL	S 429	13,60	0,02	0,02	0,02		0,02			0,02	0,02
-91221	21-029-015-00002-021	101124 OLIVAR-GORDAL	S 429	12,50	0,11	0,11	0,11		0,11			0,11	0,11
1700000005848245	21-029-002-00007-003	101124 OLIVAR-GORDAL	S 429	19,30	3,10	3,10	3,10		3,10			3,10	3,10
1700000005848246	21-029-015-00002-013	101124 OLIVAR-GORDAL	S 429	12,90	0,35	0,35	0,35		0,35			0,35	0,35
1700000005848247	21-029-015-00002-010	101124 OLIVAR-GORDAL	S 429	17,10	0,28	0,28	0,28		0,28			0,28	0,28
1700000005848248	21-029-015-00002-006	101124 OLIVAR-GORDAL	S 429	9,70	0,36	0,36	0,36		0,36			0,36	0,36
1700000005848253	21-029-002-00157-001	101124 OLIVAR-GORDAL	S 429	33,50	0,34	0,34	0,34		0,34			0,34	0,34
1700000005848254	21-029-006-00007-003	101124 OLIVAR-GORDAL	S 429	27,40	1,94	1,94	1,94		1,94			1,94	1,94
1700000005848255	21-029-002-00025-002	101124 OLIVAR-GORDAL	S 429	19,90	3,56	3,56	3,56		3,56			3,56	3,56

(1) Superficie declarada admisible ajustada con la superficie comprometida.
(2) Factor de penalización valorando el alcance para el tipo de compromiso.

Puede verificar la integridad de una copia de este documento mediante la lectura del código QR adjunto o mediante el acceso a la dirección <https://ws050.juntadeandalucia.es/verificarFirma> indicando el código de VERIFICACIÓN

FIRMADO POR

RAQUEL MARIA ESPIN CRESPO

18/12/2024

VERIFICACIÓN

Pk2jmBDMDBSWPSC42MTUWFP24ALUB4

PÁG. 1633/2078



**APELLIDOS Y NOMBRE / RAZÓN SOCIAL**

RIVAS BAYON JOSE ANTONIO

NIF

***4413*

EXPEDIENTE

1033304

ANUALIDAD DE PAGO

1ª

IMPORTE POR ANUALIDAD

	2023	2024	2025	2026	2027
IMPORTE MÁXIMO SUBVENCIONABLE	4.651,61 €	4.651,61 €	4.651,61 €	4.651,61 €	4.651,61 €
IMPORTE MEDIO DE TRANSFERENCIA (€/ha)	124,81 €	124,81 €	124,81 €	124,81 €	124,81 €

RESUMEN DE UNIDADES

Cód	GRUPO DE PAGO	Sup. Dec. Admisible (ha)	Sup. Comprometida (ha)	Sup. ajustada compromiso (1) (ha)	% sobredec.	Sup. Resuelta (ha)	Importe Declarado	Importe Topado	Importe Resuelto	Importe tras sobredec.
428	PASTOS ASOCIADOS A GANADERÍA ECOLÓGICA	25,18		25,18	0,00	25,18	2.068,54	1.654,50	1.654,50	1.654,50
429	OLIVAR	12,09		12,09	0,00	12,09	2.997,11	2.997,11	2.997,11	2.997,11
TOTAL		37,27	37,27	37,27		37,27	5.065,65	4.651,61	4.651,61	4.651,61

APLICACIÓN DE REDUCCIONES Y PENALIZACIONES

GRUPO DE PAGO	Importe Calculado	Importe prereduc.	Criterios de subvencionabilidad y compromisos	Presentación tardía	Omisión declaración	Condicionabilidad	IMPORTE (Euros) RESUELTO
OLIVAR	2.997,11	2.997,11	0,00	0,00	0,00	0,00	2.997,11
PASTOS ASOCIADOS A GANADERÍA	1.654,50	1.654,50	0,00	0,00	0,00	0,00	1.654,50
TOTAL	4.651,61	4.651,61					4.651,61

RESUMEN DE PAGOS

	RESUELTO	FEADER	MAPA	CAPADR
OLIVAR - Pago realizado	2.997,11 €	2.547,54 €	294,02 €	155,55 €
PASTOS ASOCIADOS A GANADERÍA ECOLÓGICA - Pago realizado	1.654,50 €	1.406,33 €	162,31 €	85,86 €
TOTAL	4.651,61 €	3.953,87 €	456,33 €	241,41 €

RECINTOS RESUELTOS

REF.	REFERENCIA SIGPAC	CULTIVO	DESCRIPCIÓN CULTIVO	S/R G.PAGO	PEND. MEDIA (%)	SUP. DEC. ADMISIBLE (ha)	SUP. COMPROM. (ha)	SUP. AJUSTADA COMPR.(1) (ha)	SUP. CONV. SIGPAC (ha)	SUP. CERTIF. (ha)	SUP. CAMPO (ha)	SUP. CAMPO DETER. CULT. DECLARADO (ha)	SUP. DEC. REDUCIDA (ha)	SUP. RESUELTA (ha)
-32030	21-008-010-00467-001	62000	PASTOS PERMANENTES DE 5 O MAS AÑOS-SIN VARIEDAD	S 428	14,20	1,95	1,95	1,95		1,95			1,95	1,95
-30873	21-008-010-00467-009	62000	PASTOS PERMANENTES DE 5 O MAS AÑOS-SIN VARIEDAD	S 428	4,70	0,56	0,56	0,56		0,56			0,56	0,56
-30844	21-008-010-00467-010	62000	PASTOS PERMANENTES DE 5 O MAS AÑOS-SIN VARIEDAD	S 428	7,60	0,87	0,87	0,87		0,87			0,87	0,87
4091359	21-008-010-00083-074	62000	PASTOS PERMANENTES DE 5 O MAS AÑOS-SIN VARIEDAD	S 428	24,10	21,15	21,15	21,15		32,54			21,15	21,15
1700000005674204	21-008-010-00419-001	62000	PASTOS PERMANENTES DE 5 O MAS AÑOS-SIN VARIEDAD	S 428	14,70	0,24	0,24	0,24		0,95			0,24	0,24
1700000005674206	21-008-010-00419-002	62000	PASTOS PERMANENTES DE 5 O MAS AÑOS-SIN VARIEDAD	S 428	10,00	0,41	0,41	0,41		0,48			0,41	0,41
1700000005674198	21-008-010-00083-020	101010	OLIVAR-PICUAL	S 429	32,40	11,91	11,91	11,91		11,91			11,91	11,91
1700000005674210	21-008-010-00083-066	101010	OLIVAR-PICUAL	S 429	36,70	0,18	0,18	0,18		0,18			0,18	0,18

INCIDENCIAS**INCIDENCIA DESCRIPCIÓN**

- 100407 Explotación solicitada no forma parte de ningún organismo de control autorizado para la producción ecológica en Andalucía o fecha de inscripción posterior al plazo establecido (Anexo I. Criterios de Subvencionabilidad. Orden 28 de marzo de 2023).
Explotación:ES210080000283 Especie:PORCINO
- 100424 Solicita recinto que no está comprometido para la operación.
Ref:1700000005674215 Recinto:21-008-010-00083-00067 Cultivo:62000 PASTOS PERMANENTES DE 5 O MAS AÑOS-SIN VARIEDAD Secano

(1) Superficie declarada admisible ajustada con la superficie comprometida.
(2) Factor de penalización valorando el alcance para el tipo de compromiso.

Puede verificar la integridad de una copia de este documento mediante la lectura del código QR adjunto o mediante el acceso a la dirección <https://ws050.juntadeandalucia.es/verificarFirma> indicando el código de VERIFICACIÓN

FIRMADO POR

RAQUEL MARIA ESPIN CRESPO

18/12/2024

VERIFICACIÓN

Pk2jmBDMDBSWPSC42MTUWFP24ALUB4

PÁG. 1634/2078



**Datos considerados para el Cálculo de la Carga Ganadera mínima y máxima del expediente**

Explotación	Especie	Inscrito en Sipea y Admisible	Ugm Calculada para CG Mínima	Ugm Calculada para CG Máxima
ES210080000283	OVINA	SI	6,03	6,03
ES210080000283	PORCINO	NO	0,00	25,70
			6,03	31,73

Superficie determinada para Cálculo Carga Ganadera Mínima: 25,18 ha

Superficie determinada para Cálculo Carga Ganadera Máxima: 25,18 ha

Carga Ganadera Mínima Expediente: 0,24 ugm/ha

Carga Ganadera Máxima Expediente: 1,26 ugm/ha

Los importes del Grupo de Pago de pastos de este expediente han sido ajustados por no llegar a la carga ganadera mínima de 0,3

Recintos Determinados para el Cálculo de Garga Ganadera Mínima

REF.	REFERENCIA SIGPAC	CULTIVO	DESCRIPCIÓN CULTIVO	S/R	SUP. RESUELTA (ha)
-32030	21-008-010-00467-00001	62000	PASTOS PERMANENTES DE 5 O MAS AÑOS-SIN VARIEDAD	S	1,95
-30873	21-008-010-00467-00009	62000	PASTOS PERMANENTES DE 5 O MAS AÑOS-SIN VARIEDAD	S	0,56
-30844	21-008-010-00467-00010	62000	PASTOS PERMANENTES DE 5 O MAS AÑOS-SIN VARIEDAD	S	0,87
4091359	21-008-010-00083-00074	62000	PASTOS PERMANENTES DE 5 O MAS AÑOS-SIN VARIEDAD	S	21,15
1700000005674204	21-008-010-00419-00001	62000	PASTOS PERMANENTES DE 5 O MAS AÑOS-SIN VARIEDAD	S	0,24
1700000005674206	21-008-010-00419-00002	62000	PASTOS PERMANENTES DE 5 O MAS AÑOS-SIN VARIEDAD	S	0,41

Recintos Determinados para el Cálculo de Garga Ganadera Máxima

REF.	REFERENCIA SIGPAC	CULTIVO	DESCRIPCIÓN CULTIVO	S/R	SUP. RESUELTA (ha)
-32030	21-008-010-00467-00001	62000	PASTOS PERMANENTES DE 5 O MAS AÑOS-SIN VARIEDAD	S	1,95
-30873	21-008-010-00467-00009	62000	PASTOS PERMANENTES DE 5 O MAS AÑOS-SIN VARIEDAD	S	0,56
-30844	21-008-010-00467-00010	62000	PASTOS PERMANENTES DE 5 O MAS AÑOS-SIN VARIEDAD	S	0,87
4091359	21-008-010-00083-00074	62000	PASTOS PERMANENTES DE 5 O MAS AÑOS-SIN VARIEDAD	S	21,15
1700000005674204	21-008-010-00419-00001	62000	PASTOS PERMANENTES DE 5 O MAS AÑOS-SIN VARIEDAD	S	0,24
1700000005674206	21-008-010-00419-00002	62000	PASTOS PERMANENTES DE 5 O MAS AÑOS-SIN VARIEDAD	S	0,41
1700000005674215	21-008-010-00083-00067	62000	PASTOS PERMANENTES DE 5 O MAS AÑOS-SIN VARIEDAD	S	0,00

Incidencias de carga ganadera**INCIDENCIA DESCRIPCIÓN**

100407 Explotación solicitada no forma parte de ningún organismo de control autorizado para la producción ecológica en Andalucía o fecha de inscripción posterior al plazo establecido (Anexo I. Criterios de Subvencionabilidad. Orden 28 de marzo de 2023).
Explotación:ES210080000283 Especie:PORCINO

(1) Superficie declarada admisible ajustada con la superficie comprometida.
(2) Factor de penalización valorando el alcance para el tipo de compromiso.

Puede verificar la integridad de una copia de este documento mediante la lectura del código QR adjunto o mediante el acceso a la dirección <https://ws050.juntadeandalucia.es/verificarFirma> indicando el código de VERIFICACIÓN

FIRMADO POR

RAQUEL MARIA ESPIN CRESPO

18/12/2024

VERIFICACIÓN

Pk2jmBDMDBSWPSC42MTUWFP24ALUB4

PÁG. 1635/2078



**APELLIDOS Y NOMBRE / RAZÓN SOCIAL**

RIVERA JIMENEZ MARIA JOSE

NIF
***2858*EXPEDIENTE
1059494**ANUALIDAD DE PAGO**

1ª

IMPORTES POR ANUALIDAD

	2023	2024	2025	2026	2027
IMPORTE MÁXIMO SUBVENCIONABLE	483,41 €	483,41 €	483,41 €	483,41 €	483,41 €
IMPORTE MEDIO DE TRANSFERENCIA (€/ha)	247,90 €	247,90 €	247,90 €	247,90 €	247,90 €

RESUMEN DE UNIDADES

Cód	GRUPO DE PAGO	Sup. Dec. Admisible (ha)	Sup. Comprometida (ha)	Sup. ajustada compromiso (1) (ha)	% sobredec.	Sup. Resuelta (ha)	Importe Declarado	Importe Topado	Importe Resuelto	Importe tras sobredec.
429	OLIVAR	1,95		1,95	0,00	1,95	483,41	483,41	483,41	483,41
TOTAL		1,95	1,95	1,95		1,95	483,41	483,41	483,41	483,41

APLICACIÓN DE REDUCCIONES Y PENALIZACIONES

GRUPO DE PAGO	Importe Calculado	Importe prereduc.	Criterios de subvencionabilidad y compromisos	Presentación tardía	Omisión declaración	Condicionalidad	IMPORTE (Euros) RESUELTO
OLIVAR	483,41	483,41	0,00	0,00	0,00	0,00	483,41
TOTAL	483,41	483,41					483,41

RESUMEN DE PAGOS**IMPORTE (Euros)**

	RESUELTO	FEADER	MAPA	CAPADR
OLIVAR - Pago realizado	483,41 €	410,90 €	47,42 €	25,09 €

RECINTOS RESUELTOS

REF.	REFERENCIA SIGPAC	CULTIVO	DESCRIPCIÓN CULTIVO	S/R	G.PAGO	PEND. MEDIA (%)	SUP. DEC. ADMISIBLE (ha)	SUP. COMPROM. (ha)	SUP. AJUSTADA COMPR.(1) (ha)	SUP. CONY. SIGPAC (ha)	SUP. CERTIE (ha)	SUP. CAMPO (ha)	SUP. CAMPO DETER. CULT. DECLARADO (ha)	SUP. DEC. REDUCIDA (ha)	SUP. RESUELTA (ha)
1700000005582828	21-016-014-00060-001	101007	OLIVAR-MANZANILLA	S	429	9,40	1,59	1,59	1,59		1,59			1,59	1,59
1700000005582832	21-016-002-00022-002	101007	OLIVAR-MANZANILLA	S	429	10,60	0,36	0,36	0,36		0,36			0,36	0,36

INCIDENCIAS**INCIDENCIA DESCRIPCIÓN**

- 100402 Recinto solicitado no forma parte de ningún organismo de control autorizado para la producción ecológica en Andalucía o fecha de inscripción posterior al plazo establecido (Anexo I. Criterios de Subvencionabilidad. Orden 28 de marzo de 2023).
Ref:1700000005582824 Recinto:21-016-002-00023-00001 Cultivo:101007 OLIVAR-MANZANILLA Secano
- 100424 Solicita recinto que no está comprometido para la operación.
Ref:1700000005582824 Recinto:21-016-002-00023-00001 Cultivo:101007 OLIVAR-MANZANILLA Secano

(1) Superficie declarada admisible ajustada con la superficie comprometida.
(2) Factor de penalización valorando el alcance para el tipo de compromiso.

Puede verificar la integridad de una copia de este documento mediante la lectura del código QR adjunto o mediante el acceso a la dirección <https://ws050.juntadeandalucia.es/verificarFirma> indicando el código de VERIFICACIÓN

FIRMADO POR

RAQUEL MARIA ESPIN CRESPO

18/12/2024

VERIFICACIÓN

Pk2jmBDMDBSWPSC42MTUWFP24ALUB4

PÁG. 1636/2078



**APELLIDOS Y NOMBRE / RAZÓN SOCIAL**

ROBLEDO PAREJO ANA MARÍA

NIF

***7004*

EXPEDIENTE

1282239

ANUALIDAD DE PAGO

1ª

IMPORTES POR ANUALIDAD

	2023	2024	2025	2026	2027
IMPORTE MÁXIMO SUBVENCIONABLE	6.161,25 €	6.161,25 €	6.161,25 €	6.161,25 €	6.161,25 €
IMPORTE MEDIO DE TRANSFERENCIA (€/ha)	82,15 €	82,15 €	82,15 €	82,15 €	82,15 €

RESUMEN DE UNIDADES

Cód	GRUPO DE PAGO	Sup. Dec. Admisible (ha)	Sup. Comprometida (ha)	Sup. ajustada compromiso (1) (ha)	% sobredec.	Sup. Resuelta (ha)	Importe Declarado	Importe Topado	Importe Resuelto	Importe tras sobredec.
428	PASTOS ASOCIADOS A GANADERÍA ECOLÓGICA	576,57		75,00	0,00	75,00	6.161,25	6.161,25	6.161,25	6.161,25
TOTAL		576,57	75,00	75,00		75,00	6.161,25	6.161,25	6.161,25	6.161,25

APLICACIÓN DE REDUCCIONES Y PENALIZACIONES

GRUPO DE PAGO	Importe Calculado	Importe prereduc.	Criterios de subvencionabilidad y compromisos	Presentación tardía	Omisión declaración	Condicionidad	IMPORTE (Euros) RESUELTO
PASTOS ASOCIADOS A GANADERÍA	6.161,25	6.161,25	0,00	0,00	0,00	0,00	6.161,25
TOTAL	6.161,25	6.161,25					6.161,25

RESUMEN DE PAGOS

	RESUELTO	FEADER	MAPA	CAPADR
PASTOS ASOCIADOS A GANADERÍA ECOLÓGICA - Pago realizado	6.161,25 €	5.237,06 €	604,42 €	319,77 €

RECINTOS RESUELTOS

REE	REFERENCIA SIGPAC	CULTIVO DESCRIPCIÓN CULTIVO	S/R G.PAGO	PEND. MEDIA (%)	SUP. DEC. ADMISIBLE (ha)	SUP. COMPROM. (ha)	SUP. AJUSTADA COMPROM. (1) (ha)	SUP. CONV. SIGPAC (ha)	SUP. CERTIF. (ha)	SUP. CAMPO (ha)	SUP. CAMPO DECLARADO (ha)	SUP. DEC. REDUCIDA (ha)	SUP. RESUELTA (ha)
1700000005650590	21-078-005-00028-001	62000 PASTOS PERMANENTES DE 5 O MAS AÑOS-SIN VARIEDAD	S 428	19,40	73,94	73,94	73,94		73,94			73,94	73,94
1700000005650592	21-078-005-00031-001	62000 PASTOS PERMANENTES DE 5 O MAS AÑOS-SIN VARIEDAD	S 428	29,50	102,15	102,15	102,15		102,15			102,15	102,15
1700000005650593	21-078-005-00031-002	62000 PASTOS PERMANENTES DE 5 O MAS AÑOS-SIN VARIEDAD	S 428	15,00	0,60	0,60	0,60		0,60			0,60	0,60
1700000005650595	21-078-005-00030-001	62000 PASTOS PERMANENTES DE 5 O MAS AÑOS-SIN VARIEDAD	S 428	34,00	7,62	7,62	7,62		7,62			7,62	7,62
1700000005650596	21-078-006-00003-002	62000 PASTOS PERMANENTES DE 5 O MAS AÑOS-SIN VARIEDAD	S 428	32,30	150,99	150,99	150,99		150,99			150,99	150,99
1700000005650598	21-078-005-00033-002	62000 PASTOS PERMANENTES DE 5 O MAS AÑOS-SIN VARIEDAD	S 428	21,80	63,45	63,45	63,45		63,45			63,45	63,45
1700000005650600	21-078-041-00015-001	62000 PASTOS PERMANENTES DE 5 O MAS AÑOS-SIN VARIEDAD	S 428	34,90	60,41	60,41	60,41		71,07			60,41	60,41
1700000005650601	21-078-041-00015-006	62000 PASTOS PERMANENTES DE 5 O MAS AÑOS-SIN VARIEDAD	S 428	27,50	42,95	42,95	42,95		42,95			42,95	42,95
1700000005650603	21-078-040-00017-001	62000 PASTOS PERMANENTES DE 5 O MAS AÑOS-SIN VARIEDAD	S 428	22,80	74,46	74,46	74,46		74,46			74,46	74,46

INCIDENCIAS**INCIDENCIA DESCRIPCIÓN**

100424 Solicita recinto que no está comprometido para la operación.

Ref:1700000005650594 Recinto:21-078-005-00028-00006 Cultivo:62000 PASTOS PERMANENTES DE 5 O MAS AÑOS-SIN VARIEDAD Secano

Ref:1700000005650599 Recinto:21-078-005-00033-00003 Cultivo:62000 PASTOS PERMANENTES DE 5 O MAS AÑOS-SIN VARIEDAD Secano

Ref:1700000005650602 Recinto:21-078-006-00003-00004 Cultivo:62000 PASTOS PERMANENTES DE 5 O MAS AÑOS-SIN VARIEDAD Secano

(1) Superficie declarada admisible ajustada con la superficie comprometida.
(2) Factor de penalización valorando el alcance para el tipo de compromiso.Puede verificar la integridad de una copia de este documento mediante la lectura del código QR adjunto o mediante el acceso a la dirección <https://ws050.juntadeandalucia.es/verificarFirma> indicando el código de VERIFICACIÓN

FIRMADO POR

RAQUEL MARIA ESPIN CRESPO

18/12/2024

VERIFICACIÓN

Pk2jmBDMDBSWPSC42MTUWFP24ALUB4

PÁG. 1637/2078



**Datos considerados para el Cálculo de la Carga Ganadera mínima y máxima del expediente**

Explotación	Especie	Inscrito en Sipea y Admisible	Ugm Calculada para CG Mínima	Ugm Calculada para CG Máxima
ES21079000021	BOVINA	SI	87,82	87,82
			87,82	87,82

Superficie determinada para Cálculo Carga Ganadera Mínima: 576,57 ha

Superficie determinada para Cálculo Carga Ganadera Máxima: 576,57 ha

Los importes del Grupo de Pago de pastos de este expediente han sido ajustados por no llegar a la carga ganadera mínima de 0,3

Carga Ganadera Mínima Expediente: 0,15 ugm/ha

Carga Ganadera Máxima Expediente: 0,15 ugm/ha

Recintos Determinados para el Cálculo de Garga Ganadera Mínima

REF.	REFERENCIA SIGPAC	CULTIVO	DESCRIPCIÓN CULTIVO	S/R	SUP. RESUELTA (ha)
1700000005650590	21-078-005-00028-00001	62000	PASTOS PERMANENTES DE 5 O MAS AÑOS-SIN VARIEDAD	S	73,94
1700000005650592	21-078-005-00031-00001	62000	PASTOS PERMANENTES DE 5 O MAS AÑOS-SIN VARIEDAD	S	102,15
1700000005650593	21-078-005-00031-00002	62000	PASTOS PERMANENTES DE 5 O MAS AÑOS-SIN VARIEDAD	S	0,60
1700000005650595	21-078-005-00030-00001	62000	PASTOS PERMANENTES DE 5 O MAS AÑOS-SIN VARIEDAD	S	7,62
1700000005650596	21-078-006-00003-00002	62000	PASTOS PERMANENTES DE 5 O MAS AÑOS-SIN VARIEDAD	S	150,99
1700000005650598	21-078-005-00033-00002	62000	PASTOS PERMANENTES DE 5 O MAS AÑOS-SIN VARIEDAD	S	63,45
1700000005650600	21-078-041-00015-00001	62000	PASTOS PERMANENTES DE 5 O MAS AÑOS-SIN VARIEDAD	S	60,41
1700000005650601	21-078-041-00015-00006	62000	PASTOS PERMANENTES DE 5 O MAS AÑOS-SIN VARIEDAD	S	42,95
1700000005650603	21-078-040-00017-00001	62000	PASTOS PERMANENTES DE 5 O MAS AÑOS-SIN VARIEDAD	S	74,46

Recintos Determinados para el Cálculo de Garga Ganadera Máxima

REF.	REFERENCIA SIGPAC	CULTIVO	DESCRIPCIÓN CULTIVO	S/R	SUP. RESUELTA (ha)
1700000005650590	21-078-005-00028-00001	62000	PASTOS PERMANENTES DE 5 O MAS AÑOS-SIN VARIEDAD	S	73,94
1700000005650592	21-078-005-00031-00001	62000	PASTOS PERMANENTES DE 5 O MAS AÑOS-SIN VARIEDAD	S	102,15
1700000005650593	21-078-005-00031-00002	62000	PASTOS PERMANENTES DE 5 O MAS AÑOS-SIN VARIEDAD	S	0,60
1700000005650594	21-078-005-00028-00006	62000	PASTOS PERMANENTES DE 5 O MAS AÑOS-SIN VARIEDAD	S	0,00
1700000005650595	21-078-005-00030-00001	62000	PASTOS PERMANENTES DE 5 O MAS AÑOS-SIN VARIEDAD	S	7,62
1700000005650596	21-078-006-00003-00002	62000	PASTOS PERMANENTES DE 5 O MAS AÑOS-SIN VARIEDAD	S	150,99
1700000005650598	21-078-005-00033-00002	62000	PASTOS PERMANENTES DE 5 O MAS AÑOS-SIN VARIEDAD	S	63,45
1700000005650599	21-078-005-00033-00003	62000	PASTOS PERMANENTES DE 5 O MAS AÑOS-SIN VARIEDAD	S	0,00
1700000005650600	21-078-041-00015-00001	62000	PASTOS PERMANENTES DE 5 O MAS AÑOS-SIN VARIEDAD	S	60,41
1700000005650601	21-078-041-00015-00006	62000	PASTOS PERMANENTES DE 5 O MAS AÑOS-SIN VARIEDAD	S	42,95
1700000005650602	21-078-006-00003-00004	62000	PASTOS PERMANENTES DE 5 O MAS AÑOS-SIN VARIEDAD	S	0,00
1700000005650603	21-078-040-00017-00001	62000	PASTOS PERMANENTES DE 5 O MAS AÑOS-SIN VARIEDAD	S	74,46

(1) Superficie declarada admisible ajustada con la superficie comprometida.
(2) Factor de penalización valorando el alcance para el tipo de compromiso.Puede verificar la integridad de una copia de este documento mediante la lectura del código QR adjunto o mediante el acceso a la dirección <https://ws050.juntadeandalucia.es/verificarFirma> indicando el código de VERIFICACIÓN

FIRMADO POR

RAQUEL MARIA ESPIN CRESPO

18/12/2024

VERIFICACIÓN

Pk2jmBDMDBSWPSC42MTUWFP24ALUB4

PÁG. 1638/2078



**APELLIDOS Y NOMBRE / RAZÓN SOCIAL**

ROBLEDO PAREJO JOSE LUIS

NIF

***6939*

EXPEDIENTE

1138282

ANUALIDAD DE PAGO

1ª

IMPORTES POR ANUALIDAD

	2023	2024	2025	2026	2027
IMPORTE MÁXIMO SUBVENCIONABLE	6.161,25 €	6.161,25 €	6.161,25 €	6.161,25 €	6.161,25 €
IMPORTE MEDIO DE TRANSFERENCIA (€/ha)	82,15 €	82,15 €	82,15 €	82,15 €	82,15 €

RESUMEN DE UNIDADES

Cód	GRUPO DE PAGO	Sup. Dec. Admisible (ha)	Sup. Comprometida (ha)	Sup. ajustada compromiso (1) (ha)	% sobredec.	Sup. Resuelta (ha)	Importe Declarado	Importe Topado	Importe Resuelto	Importe tras sobredec.
428	PASTOS ASOCIADOS A GANADERÍA ECOLÓGICA	178,66		75,00	0,00	75,00	6.161,25	6.161,25	6.161,25	6.161,25
TOTAL		178,66	75,00	75,00		75,00	6.161,25	6.161,25	6.161,25	6.161,25

APLICACIÓN DE REDUCCIONES Y PENALIZACIONES

GRUPO DE PAGO	Importe Calculado	Importe prereduc.	Criterios de subvencionabilidad y compromisos	Presentación tardía	Omisión declaración	Condicionidad	IMPORTE (Euros) RESUELTO
PASTOS ASOCIADOS A GANADERÍA	6.161,25	6.161,25	0,00	0,00	0,00	0,00	6.161,25
TOTAL	6.161,25	6.161,25					6.161,25

RESUMEN DE PAGOS**IMPORTE (Euros)**

	RESUELTO	FEADER	MAPA	CAPADR
PASTOS ASOCIADOS A GANADERÍA ECOLÓGICA - Pago realizado	6.161,25 €	5.237,06 €	604,42 €	319,77 €

RECINTOS RESUELTOS

REE	REFERENCIA SIGPAC	CULTIVO DESCRIPCIÓN CULTIVO	S/R G.PAGO	PEND. MEDIA (%)	SUP. DEC. ADMISIBLE (ha)	SUP. COMPROM. (ha)	SUP. AJUSTADA COMPROM. (1) (ha)	SUP. CONV. SIGPAC (ha)	SUP. CERTIF. (ha)	SUP. CAMPO (ha)	SUP. CAMPO DETER. CULT. DECLARADO (ha)	SUP. DEC. REDUCIDA (ha)	SUP. RESUELTA (ha)
1700000005649290	21-078-004-00044-001	62000 PASTOS PERMANENTES DE 5 O MAS AÑOS-SIN VARIEDAD	S 428	33,00	0,30	0,30	0,30		0,35			0,30	0,30
1700000005649291	21-078-005-00043-002	62000 PASTOS PERMANENTES DE 5 O MAS AÑOS-SIN VARIEDAD	S 428	31,60	35,21	35,21	35,21		46,95			35,21	35,21
1700000005649292	21-078-040-00001-001	62000 PASTOS PERMANENTES DE 5 O MAS AÑOS-SIN VARIEDAD	S 428	22,40	1,71	1,71	1,71		1,71			1,71	1,71
1700000005649293	21-078-040-00003-002	62000 PASTOS PERMANENTES DE 5 O MAS AÑOS-SIN VARIEDAD	S 428	21,90	33,92	33,92	33,92		33,92			33,92	33,92
1700000005649294	21-078-040-00006-001	62000 PASTOS PERMANENTES DE 5 O MAS AÑOS-SIN VARIEDAD	S 428	27,00	3,36	3,36	3,36		3,36			3,36	3,36
1700000005649295	21-078-005-00009-003	62000 PASTOS PERMANENTES DE 5 O MAS AÑOS-SIN VARIEDAD	S 428	37,50	0,91	0,91	0,91		2,02			0,91	0,91
1700000005649296	21-078-040-00004-001	62000 PASTOS PERMANENTES DE 5 O MAS AÑOS-SIN VARIEDAD	S 428	27,50	7,32	7,32	7,32		7,32			7,32	7,32
1700000005649297	21-078-040-00004-002	62000 PASTOS PERMANENTES DE 5 O MAS AÑOS-SIN VARIEDAD	S 428	36,70	1,28	1,28	1,28		1,50			1,28	1,28
1700000005649298	21-078-040-00004-003	62000 PASTOS PERMANENTES DE 5 O MAS AÑOS-SIN VARIEDAD	S 428	13,20	1,06	1,06	1,06		1,06			1,06	1,06
1700000005649299	21-078-040-00007-001	62000 PASTOS PERMANENTES DE 5 O MAS AÑOS-SIN VARIEDAD	S 428	37,00	21,14	21,14	21,14		28,19			21,14	21,14
1700000005649300	21-078-040-00007-005	62000 PASTOS PERMANENTES DE 5 O MAS AÑOS-SIN VARIEDAD	S 428	31,80	24,78	24,78	24,78		24,78			24,78	24,78
1700000005649301	21-078-040-00007-002	62000 PASTOS PERMANENTES DE 5 O MAS AÑOS-SIN VARIEDAD	S 428	20,60	0,74	0,74	0,74		0,74			0,74	0,74
1700000005649302	21-078-040-00007-007	62000 PASTOS PERMANENTES DE 5 O MAS AÑOS-SIN VARIEDAD	S 428	14,10	0,06	0,06	0,06		0,06			0,06	0,06
1700000005649303	21-078-040-00007-008	62000 PASTOS PERMANENTES DE 5 O MAS AÑOS-SIN VARIEDAD	S 428	17,50	0,02	0,02	0,02		0,02			0,02	0,02
1700000005649304	21-078-005-00008-001	62000 PASTOS PERMANENTES DE 5 O MAS AÑOS-SIN VARIEDAD	S 428	26,80	11,08	11,08	11,08		11,08			11,08	11,08
1700000005649305	21-078-005-00009-002	62000 PASTOS PERMANENTES DE 5 O MAS AÑOS-SIN VARIEDAD	S 428	24,60	35,77	35,77	35,77		35,77			35,77	35,77

INCIDENCIAS**INCIDENCIA DESCRIPCIÓN**

100407 Explotación solicitada no forma parte de ningún organismo de control autorizado para la producción ecológica en Andalucía o fecha de inscripción posterior al plazo establecido (Anexo I. Criterios de Subvencionabilidad. Orden 28 de marzo de 2023).
Explotación:ES21079000022 Especie:PORCINO

(1) Superficie declarada admisible ajustada con la superficie comprometida.
(2) Factor de penalización valorando el alcance para el tipo de compromiso.

Puede verificar la integridad de una copia de este documento mediante la lectura del código QR adjunto o mediante el acceso a la dirección <https://ws050.juntadeandalucia.es/verificarFirma> indicando el código de VERIFICACIÓN

FIRMADO POR

RAQUEL MARIA ESPIN CRESPO

18/12/2024

VERIFICACIÓN

Pk2jmBDMDBSWPSC42MTUWFP24ALUB4

PÁG. 1639/2078



**Datos considerados para el Cálculo de la Carga Ganadera mínima y máxima del expediente**

Explotación	Especie	Inscrito en Sipea y Admisible	Ugm Calculada para CG Mínima	Ugm Calculada para CG Máxima
ES210790000022	BOVINA	SI	58,17	58,17
ES210790000022	PORCINO	NO	0,00	0,00
			58,17	58,17

Superficie determinada para Cálculo Carga Ganadera Mínima: 178,66 ha

Superficie determinada para Cálculo Carga Ganadera Máxima: 178,66 ha

Carga Ganadera Mínima Expediente: 0,33 ugm/ha

Carga Ganadera Máxima Expediente: 0,33 ugm/ha

Recintos Determinados para el Cálculo de Garga Ganadera Mínima

REF.	REFERENCIA SIGPAC	CULTIVO	DESCRIPCIÓN CULTIVO	S/R	SUP. RESUELTA (ha)
1700000005649290	21-078-004-00044-00001	62000	PASTOS PERMANENTES DE 5 O MAS AÑOS-SIN VARIEDAD	S	0,30
1700000005649291	21-078-005-00043-00002	62000	PASTOS PERMANENTES DE 5 O MAS AÑOS-SIN VARIEDAD	S	35,21
1700000005649292	21-078-040-00001-00001	62000	PASTOS PERMANENTES DE 5 O MAS AÑOS-SIN VARIEDAD	S	1,71
1700000005649293	21-078-040-00003-00002	62000	PASTOS PERMANENTES DE 5 O MAS AÑOS-SIN VARIEDAD	S	33,92
1700000005649294	21-078-040-00006-00001	62000	PASTOS PERMANENTES DE 5 O MAS AÑOS-SIN VARIEDAD	S	3,36
1700000005649295	21-078-005-00009-00003	62000	PASTOS PERMANENTES DE 5 O MAS AÑOS-SIN VARIEDAD	S	0,91
1700000005649296	21-078-040-00004-00001	62000	PASTOS PERMANENTES DE 5 O MAS AÑOS-SIN VARIEDAD	S	7,32
1700000005649297	21-078-040-00004-00002	62000	PASTOS PERMANENTES DE 5 O MAS AÑOS-SIN VARIEDAD	S	1,28
1700000005649298	21-078-040-00004-00003	62000	PASTOS PERMANENTES DE 5 O MAS AÑOS-SIN VARIEDAD	S	1,06
1700000005649299	21-078-040-00007-00001	62000	PASTOS PERMANENTES DE 5 O MAS AÑOS-SIN VARIEDAD	S	21,14
1700000005649300	21-078-040-00007-00005	62000	PASTOS PERMANENTES DE 5 O MAS AÑOS-SIN VARIEDAD	S	24,78
1700000005649301	21-078-040-00007-00002	62000	PASTOS PERMANENTES DE 5 O MAS AÑOS-SIN VARIEDAD	S	0,74
1700000005649302	21-078-040-00007-00007	62000	PASTOS PERMANENTES DE 5 O MAS AÑOS-SIN VARIEDAD	S	0,06
1700000005649303	21-078-040-00007-00008	62000	PASTOS PERMANENTES DE 5 O MAS AÑOS-SIN VARIEDAD	S	0,02
1700000005649304	21-078-005-00008-00001	62000	PASTOS PERMANENTES DE 5 O MAS AÑOS-SIN VARIEDAD	S	11,08
1700000005649305	21-078-005-00009-00002	62000	PASTOS PERMANENTES DE 5 O MAS AÑOS-SIN VARIEDAD	S	35,77

Recintos Determinados para el Cálculo de Garga Ganadera Máxima

REF.	REFERENCIA SIGPAC	CULTIVO	DESCRIPCIÓN CULTIVO	S/R	SUP. RESUELTA (ha)
1700000005649290	21-078-004-00044-00001	62000	PASTOS PERMANENTES DE 5 O MAS AÑOS-SIN VARIEDAD	S	0,30
1700000005649291	21-078-005-00043-00002	62000	PASTOS PERMANENTES DE 5 O MAS AÑOS-SIN VARIEDAD	S	35,21
1700000005649292	21-078-040-00001-00001	62000	PASTOS PERMANENTES DE 5 O MAS AÑOS-SIN VARIEDAD	S	1,71
1700000005649293	21-078-040-00003-00002	62000	PASTOS PERMANENTES DE 5 O MAS AÑOS-SIN VARIEDAD	S	33,92
1700000005649294	21-078-040-00006-00001	62000	PASTOS PERMANENTES DE 5 O MAS AÑOS-SIN VARIEDAD	S	3,36
1700000005649295	21-078-005-00009-00003	62000	PASTOS PERMANENTES DE 5 O MAS AÑOS-SIN VARIEDAD	S	0,91
1700000005649296	21-078-040-00004-00001	62000	PASTOS PERMANENTES DE 5 O MAS AÑOS-SIN VARIEDAD	S	7,32
1700000005649297	21-078-040-00004-00002	62000	PASTOS PERMANENTES DE 5 O MAS AÑOS-SIN VARIEDAD	S	1,28
1700000005649298	21-078-040-00004-00003	62000	PASTOS PERMANENTES DE 5 O MAS AÑOS-SIN VARIEDAD	S	1,06
1700000005649299	21-078-040-00007-00001	62000	PASTOS PERMANENTES DE 5 O MAS AÑOS-SIN VARIEDAD	S	21,14
1700000005649300	21-078-040-00007-00005	62000	PASTOS PERMANENTES DE 5 O MAS AÑOS-SIN VARIEDAD	S	24,78

(1) Superficie declarada admisible ajustada con la superficie comprometida.
(2) Factor de penalización valorando el alcance para el tipo de compromiso.Puede verificar la integridad de una copia de este documento mediante la lectura del código QR adjunto o mediante el acceso a la dirección <https://ws050.juntadeandalucia.es/verificarFirma> indicando el código de VERIFICACIÓN

FIRMADO POR

RAQUEL MARIA ESPIN CRESPO

18/12/2024

VERIFICACIÓN

Pk2jmBDMDBSWPSC42MTUWFP24ALUB4

PÁG. 1640/2078



**Datos considerados para el Cálculo de la Carga Ganadera mínima y máxima del expediente****Recintos Determinados para el Cálculo de Garga Ganadera Máxima**

REF.	REFERENCIA SIGPAC	CULTIVO	DESCRIPCIÓN CULTIVO	SUP.	
				S/R	RESUELTA (ha)
1700000005649301	21-078-040-00007-00002	62000	PASTOS PERMANENTES DE 5 O MAS AÑOS-SIN VARIEDAD	S	0,74
1700000005649302	21-078-040-00007-00007	62000	PASTOS PERMANENTES DE 5 O MAS AÑOS-SIN VARIEDAD	S	0,06
1700000005649303	21-078-040-00007-00008	62000	PASTOS PERMANENTES DE 5 O MAS AÑOS-SIN VARIEDAD	S	0,02
1700000005649304	21-078-005-00008-00001	62000	PASTOS PERMANENTES DE 5 O MAS AÑOS-SIN VARIEDAD	S	11,08
1700000005649305	21-078-005-00009-00002	62000	PASTOS PERMANENTES DE 5 O MAS AÑOS-SIN VARIEDAD	S	35,77

Incidencias de carga ganadera**INCIDENCIA DESCRIPCIÓN**

100407	Explotación solicitada no forma parte de ningún organismo de control autorizado para la producción ecológica en Andalucía o fecha de inscripción posterior al plazo establecido (Anexo I. Criterios de Subvencionabilidad. Orden 28 de marzo de 2023). Explotación:ES210790000022 Especie:PORCINO
--------	--

(1) Superficie declarada admisible ajustada con la superficie comprometida.
(2) Factor de penalización valorando el alcance para el tipo de compromiso.

Puede verificar la integridad de una copia de este documento mediante la lectura del código QR adjunto o mediante el acceso a la dirección <https://ws050.juntadeandalucia.es/verificarFirma> indicando el código de VERIFICACIÓN

FIRMADO POR

RAQUEL MARIA ESPIN CRESPO

18/12/2024

VERIFICACIÓN

Pk2jmBDMDBSWPSC42MTUWFP24ALUB4

PÁG. 1641/2078



**APELLIDOS Y NOMBRE / RAZÓN SOCIAL**

ROBLES SALGUERO FRANCISCO MANUEL

NIF
6088EXPEDIENTE**
1107874**ANUALIDAD DE PAGO**
1ª**IMPORTES POR ANUALIDAD**

	2023	2024	2025	2026	2027
IMPORTE MÁXIMO SUBVENCIONABLE	6.739,16 €	6.739,16 €	6.739,16 €	6.739,16 €	6.739,16 €
IMPORTE MEDIO DE TRANSFERENCIA (€/ha)	145,18 €	145,18 €	145,18 €	145,18 €	145,18 €

RESUMEN DE UNIDADES

Cód	GRUPO DE PAGO	Sup. Dec. Admisible (ha)	Sup. Comprometida (ha)	Sup. ajustada compromiso (1) (ha)	% sobredec.	Sup. Resuelta (ha)	Importe Declarado	Importe Topado	Importe Resuelto	Importe tras sobredec.
426	HERBÁCEOS	44,60		44,58	0,00	44,58	6.739,16	6.739,16	6.739,16	6.739,16
434	HERBÁCEOS NO ELEGIBLES	1,84		1,84	0,00	1,84	0,00	0,00	0,00	0,00
TOTAL		46,44	46,42	46,42		46,42	6.739,16	6.739,16	6.739,16	6.739,16

APLICACIÓN DE REDUCCIONES Y PENALIZACIONES

GRUPO DE PAGO	Importe Calculado	Importe prereduc.	Criterios de subvencionabilidad y compromisos	Presentación tardía	Omisión declaración	Condicionabilidad	IMPORTE (Euros) RESUELTO
HERBÁCEOS	6.739,16	6.739,16	0,00	0,00	0,00	0,00	6.739,16
HERBÁCEOS NO ELEGIBLES	0,00	0,00	0,00	0,00	0,00	0,00	0,00
TOTAL	6.739,16	6.739,16					6.739,16

RESUMEN DE PAGOS

	IMPORTE (Euros)			
	RESUELTO	FEADER	MAPA	CAPADR
HERBÁCEOS - Pago realizado	6.739,16 €	5.728,29 €	661,11 €	349,76 €

(1) Superficie declarada admisible ajustada con la superficie comprometida.
(2) Factor de penalización valorando el alcance para el tipo de compromiso.Puede verificar la integridad de una copia de este documento mediante la lectura del código QR adjunto o mediante el acceso a la dirección <https://ws050.juntadeandalucia.es/verificarFirma> indicando el código de VERIFICACIÓN

FIRMADO POR

RAQUEL MARIA ESPIN CRESPO

18/12/2024

VERIFICACIÓN

Pk2jmBDMDBSWPSC42MTUWFP24ALUB4

PÁG. 1642/2078





RECINTOS RESUELTOS

Table with columns: REF, REFERENCIA SIGPAC, CULTIVO, DESCRIPCIÓN CULTIVO, S/R, G.PAGO, PEND. MEDIA (%), SUP. DEC. ADMISIBLE (ha), SUP. COMPROM. (ha), SUP. AJUSTADA COMPROM. (ha), SUP. CONV. SIGPAC (ha), SUP. CERTIF. (ha), SUP. CAMPO (ha), SUP. CAMPO DECLARADO (ha), SUP. DEC. REDUCIDA (ha), SUP. RESUELTA (ha)

(1) Superficie declarada admisible ajustada con la superficie comprometida. (2) Factor de penalización valorando el alcance para el tipo de compromiso.

Verification box containing text: 'Puede verificar la integridad de una copia de este documento mediante la lectura del código QR adjunto o mediante el acceso a la dirección https://ws050.juntadeandalucia.es/verificarFirma...', fields for FIRMADO POR (RAQUEL MARIA ESPIN CRESPO), VERIFICACIÓN (Pk2jmBDMDBSWPSC42MTUWFP24ALUB4), date (18/12/2024), and page (PÁG. 1643/2078), plus a QR code.

**RECINTOS RESUELTOS**

REF.	REFERENCIA SIGPAC	CULTIVO	DESCRIPCIÓN CULTIVO	S/R	G.PAGO	PEND. MEDIA (%)	SUP. DEC. ADMISIBLE (ha)	SUP. COMPROM. (ha)	SUP. AJUSTADA COMPR.(1) (ha)	SUP. CONV. SIGPAC (ha)	SUP. CERTIF. (ha)	SUP. CAMPO (ha)	SUP. CAMPO DETER. CULT. DECLARADO (ha)	SUP. DEC. REDUCIDA (ha)	SUP. RESUELTA (ha)
170000004546386	21-076-011-00277-001	13010	TRITICALE-BONDADOSO	S	426	13,60	0,57	0,57	0,57		0,57			0,57	0,57
170000004546388	21-076-011-00265-003	13010	TRITICALE-BONDADOSO	S	426	1,50	0,01	0,01	0,01		0,01			0,01	0,01
170000004546389	21-076-011-00270-002	13010	TRITICALE-BONDADOSO	S	426	3,70	0,01	0,01	0,01		0,01			0,01	0,01
170000004546390	21-076-011-00017-005	13010	TRITICALE-BONDADOSO	S	426	6,40	5,06	5,06	5,06		5,06			5,06	5,06
170000004546394	21-076-011-00269-002	13010	TRITICALE-BONDADOSO	S	426	5,10	0,01	0,01	0,01		0,01			0,01	0,01
170000004546396	21-076-011-00226-003	13010	TRITICALE-BONDADOSO	S	426	3,20	0,01	0,01	0,01		0,01			0,01	0,01
170000004546399	21-076-011-00282-001	13010	TRITICALE-BONDADOSO	R	426	8,80	1,46	1,46	1,46		1,46			1,46	1,46
170000004546403	21-076-011-00253-001	13010	TRITICALE-BONDADOSO	S	426	10,80	0,25	0,25	0,25		0,25			0,25	0,25
170000004546405	21-076-011-00255-001	13010	TRITICALE-BONDADOSO	S	426	16,10	0,17	0,17	0,17		0,17			0,17	0,17
170000004546406	21-076-011-00256-001	13010	TRITICALE-BONDADOSO	S	426	15,10	0,25	0,25	0,25		0,25			0,25	0,25
170000004546407	21-076-011-00257-001	13010	TRITICALE-BONDADOSO	S	426	13,70	0,63	0,63	0,63		0,63			0,63	0,63
170000004546408	21-076-011-00258-003	13010	TRITICALE-BONDADOSO	S	426	16,50	0,47	0,47	0,47		0,47			0,47	0,47
170000004546420	21-076-011-00017-008	13010	TRITICALE-BONDADOSO	S	426	2,80	0,02	0,02	0,02		0,02			0,02	0,02
-1245414	21-076-011-00252-002	20000	BARBECHO TRADICIONAL-SIN VARIEDAD	S	434	12,90	0,33	0,33	0,33		0,77			0,33	0,33
-1245413	21-076-011-00253-001	20000	BARBECHO TRADICIONAL-SIN VARIEDAD	S	434	10,80	0,10	0,10	0,10		0,10			0,10	0,10
-1245412	21-076-011-00254-002	20000	BARBECHO TRADICIONAL-SIN VARIEDAD	S	434	14,90	0,23	0,23	0,23		0,23			0,23	0,23
-1245411	21-076-011-00256-001	20000	BARBECHO TRADICIONAL-SIN VARIEDAD	S	434	15,10	0,10	0,10	0,10		0,10			0,10	0,10
170000004546381	21-076-011-00194-001	20000	BARBECHO TRADICIONAL-SIN VARIEDAD	S	434	17,40	0,30	0,30	0,30		0,30			0,30	0,30
170000004546382	21-076-011-00195-001	20000	BARBECHO TRADICIONAL-SIN VARIEDAD	S	434	18,70	0,78	0,78	0,78		0,78			0,78	0,78

INCIDENCIAS**INCIDENCIA DESCRIPCIÓN**

- 100400 Recinto con cultivo, variedad, régimen de explotación o uso Sigpac no compatible con la operación solicitada (Anexo IV.I Cultivos y variedades elegibles para las Intervenciones. Orden de 28 de marzo de 2023).
Ref:170000004546387 Recinto:21-076-011-00017-00004 Cultivo:78000 RAYGRAS ANUAL (Lolium multiflorum LAM. And hybrids)-SIN VARIEDAD Secano Uso:TA
- 100424 Solicita recinto que no está comprometido para la operación.
Ref:170000004546387 Recinto:21-076-011-00017-00004 Cultivo:78000 RAYGRAS ANUAL (Lolium multiflorum LAM. And hybrids)-SIN VARIEDAD Secano

(1) Superficie declarada admisible ajustada con la superficie comprometida.
(2) Factor de penalización valorando el alcance para el tipo de compromiso.

Puede verificar la integridad de una copia de este documento mediante la lectura del código QR adjunto o mediante el acceso a la dirección <https://ws050.juntadeandalucia.es/verificarFirma> indicando el código de VERIFICACIÓN

FIRMADO POR

RAQUEL MARIA ESPIN CRESPO

18/12/2024

VERIFICACIÓN

Pk2jmBDMDBSWPSC42MTUWFP24ALUB4

PÁG. 1644/2078



**APELLIDOS Y NOMBRE / RAZÓN SOCIAL**

RODA VELASCO JUAN LEOPOLDO

NIF
6408EXPEDIENTE**
1131712**ANUALIDAD DE PAGO**
1ª**IMPORTE POR ANUALIDAD**

	2023	2024	2025	2026	2027
IMPORTE MÁXIMO SUBVENCIONABLE	7.247,05 €	7.247,05 €	7.247,05 €	7.247,05 €	7.247,05 €
IMPORTE MEDIO DE TRANSFERENCIA (€/ha)	91,30 €	91,30 €	91,30 €	91,30 €	91,30 €

RESUMEN DE UNIDADES

Cód	GRUPO DE PAGO	Sup. Dec. Admisible (ha)	Sup. Comprometida (ha)	Sup. ajustada compromiso (1) (ha)	% sobredec.	Sup. Resuelta (ha)	Importe Declarado	Importe Topado	Importe Resuelto	Importe tras sobredec.
428	PASTOS ASOCIADOS A GANADERÍA ECOLÓGICA	115,38		75,00	0,00	75,00	6.161,25	6.161,25	6.161,25	6.161,25
429	OLIVAR	4,38		4,38	0,00	4,38	1.085,80	1.085,80	1.085,80	1.085,80
TOTAL		119,76	79,38	79,38		79,38	7.247,05	7.247,05	7.247,05	7.247,05

APLICACIÓN DE REDUCCIONES Y PENALIZACIONES

GRUPO DE PAGO	Importe Calculado	Importe prereduc.	Criterios de subvencionabilidad y compromisos	Presentación tardía	Omisión declaración	Condicionabilidad	IMPORTE (Euros) RESUELTO
OLIVAR	1.085,80	1.085,80	0,00	0,00	0,00	0,00	1.085,80
PASTOS ASOCIADOS A GANADERÍA	6.161,25	6.161,25	0,00	0,00	0,00	0,00	6.161,25
TOTAL	7.247,05	7.247,05					7.247,05

RESUMEN DE PAGOS

	RESUELTO	FEADER	MAPA	CAPADR
OLIVAR - Pago realizado	1.085,80 €	922,93 €	106,52 €	56,35 €
PASTOS ASOCIADOS A GANADERÍA ECOLÓGICA - Pago realizado	6.161,25 €	5.237,06 €	604,42 €	319,77 €
TOTAL	7.247,05 €	6.159,99 €	710,94 €	376,12 €

(1) Superficie declarada admisible ajustada con la superficie comprometida.
(2) Factor de penalización valorando el alcance para el tipo de compromiso.Puede verificar la integridad de una copia de este documento mediante la lectura del código QR adjunto o mediante el acceso a la dirección <https://ws050.juntadeandalucia.es/verificarFirma> indicando el código de VERIFICACIÓN

FIRMADO POR

RAQUEL MARIA ESPIN CRESPO

18/12/2024

VERIFICACIÓN

Pk2jmBDMDBSWPSC42MTUWFP24ALUB4

PÁG. 1645/2078





RECINTOS RESUELTOS

REF.	REFERENCIA SIGPAC	CULTIVO	DESCRIPCIÓN CULTIVO	S/R	G.PAGO	PEND. MEDIA (%)	SUP. DEC. ADMISIBLE (ha)	SUP. COMPROM. (ha)	SUP. AJUSTADA COMPR.(1) (ha)	SUP. CONV. SIGPAC (ha)	SUP. CERTIF. (ha)	SUP. CAMPO (ha)	SUP. CAMPO DETER. CULT. DECLARADO (ha)	SUP. DEC. REDUCIDA (ha)	SUP. RESUELTA (ha)
-1561559	21-028-012-09003-029	62000	PASTOS PERMANENTES DE 5 O MAS AÑOS-SIN VARIEDAD	S	428	16,20	0,12	0,12	0,12		0,12			0,12	0,12
-1561558	21-028-012-09003-029	62000	PASTOS PERMANENTES DE 5 O MAS AÑOS-SIN VARIEDAD	S	428	16,20	0,17	0,17	0,17		0,17			0,17	0,17
-1561557	21-028-012-09003-027	62000	PASTOS PERMANENTES DE 5 O MAS AÑOS-SIN VARIEDAD	S	428	22,50	0,29	0,29	0,29		0,52			0,29	0,29
-1561556	21-028-012-09003-026	62000	PASTOS PERMANENTES DE 5 O MAS AÑOS-SIN VARIEDAD	S	428	14,60	0,01	0,01	0,01		0,02			0,01	0,01
-1561555	21-028-012-09003-019	62000	PASTOS PERMANENTES DE 5 O MAS AÑOS-SIN VARIEDAD	S	428	18,80	0,12	0,12	0,12		0,14			0,12	0,12
-1561554	21-028-012-09003-018	62000	PASTOS PERMANENTES DE 5 O MAS AÑOS-SIN VARIEDAD	S	428	32,10	0,03	0,03	0,03		0,04			0,03	0,03
-1561553	21-028-012-09003-017	62000	PASTOS PERMANENTES DE 5 O MAS AÑOS-SIN VARIEDAD	S	428	15,40	0,08	0,08	0,08		0,09			0,08	0,08
-1561552	21-028-012-09003-008	62000	PASTOS PERMANENTES DE 5 O MAS AÑOS-SIN VARIEDAD	S	428	36,90	0,10	0,10	0,10		0,10			0,10	0,10
-1561551	21-028-012-09003-006	62000	PASTOS PERMANENTES DE 5 O MAS AÑOS-SIN VARIEDAD	S	428	10,20	0,28	0,28	0,28		0,62			0,28	0,28
-1561550	21-028-012-09003-006	62000	PASTOS PERMANENTES DE 5 O MAS AÑOS-SIN VARIEDAD	S	428	10,20	0,25	0,25	0,25		0,55			0,25	0,25
-1561549	21-028-012-09003-005	62000	PASTOS PERMANENTES DE 5 O MAS AÑOS-SIN VARIEDAD	S	428	11,10	0,17	0,17	0,17		0,26			0,17	0,17
-1561548	21-028-012-00044-001	62000	PASTOS PERMANENTES DE 5 O MAS AÑOS-SIN VARIEDAD	S	428	27,30	10,40	10,40	10,40		12,23			10,40	10,40
1700000005576087	21-028-012-00027-001	62000	PASTOS PERMANENTES DE 5 O MAS AÑOS-SIN VARIEDAD	S	428	15,20	3,13	1,03	1,03		1,03			1,03	1,03
1700000005576089	21-028-012-00043-005	62000	PASTOS PERMANENTES DE 5 O MAS AÑOS-SIN VARIEDAD	S	428	9,20	0,05	0,05	0,05		0,14			0,05	0,05
1700000005576090	21-028-012-00028-001	62000	PASTOS PERMANENTES DE 5 O MAS AÑOS-SIN VARIEDAD	S	428	6,60	19,02	9,91	9,91		9,91			9,91	9,91
1700000005576091	21-028-012-00028-001	62000	PASTOS PERMANENTES DE 5 O MAS AÑOS-SIN VARIEDAD	S	428	6,60	17,50	9,11	9,11		9,11			9,11	9,11
1700000005576092	21-028-012-00044-003	62000	PASTOS PERMANENTES DE 5 O MAS AÑOS-SIN VARIEDAD	S	428	29,60	1,26	1,26	1,26		2,81			1,26	1,26
1700000005576093	21-028-012-00042-001	62000	PASTOS PERMANENTES DE 5 O MAS AÑOS-SIN VARIEDAD	S	428	15,00	11,22	11,22	11,22		11,22			11,22	11,22
1700000005576095	21-028-012-00043-004	62000	PASTOS PERMANENTES DE 5 O MAS AÑOS-SIN VARIEDAD	S	428	14,40	26,59	26,59	26,59		26,59			26,59	26,59
1700000005576096	21-028-012-00050-003	62000	PASTOS PERMANENTES DE 5 O MAS AÑOS-SIN VARIEDAD	S	428	31,20	4,34	4,34	4,34		5,79			4,34	4,34
1700000005576097	21-028-012-00050-002	62000	PASTOS PERMANENTES DE 5 O MAS AÑOS-SIN VARIEDAD	S	428	29,70	0,11	0,11	0,11		0,43			0,11	0,11
1700000005576098	21-028-012-00043-009	62000	PASTOS PERMANENTES DE 5 O MAS AÑOS-SIN VARIEDAD	S	428	12,10	0,22	0,22	0,22		0,22			0,22	0,22
1700000005576099	21-028-012-00027-001	62000	PASTOS PERMANENTES DE 5 O MAS AÑOS-SIN VARIEDAD	S	428	15,20	6,42	2,10	2,10		2,10			2,10	2,10
1700000005576100	21-028-012-00043-014	62000	PASTOS PERMANENTES DE 5 O MAS AÑOS-SIN VARIEDAD	S	428	9,70	13,50	13,50	13,50		13,50			13,50	13,50
1700000005576088	21-028-012-00043-003	101268	OLIVAR-PICO LIMON	S	429	4,80	4,38	4,38	4,38		4,38			4,38	4,38

INCIDENCIAS

INCIDENCIA DESCRIPCIÓN

100407 Explotación solicitada no forma parte de ningún organismo de control autorizado para la producción ecológica en Andalucía o fecha de inscripción posterior al plazo establecido (Anexo I. Criterios de Subvencionabilidad. Orden 28 de marzo de 2023).
Explotación:ES210280000074 Especie:PORCINO

Datos considerados para el Cálculo de la Carga Ganadera mínima y máxima del expediente

Explotación	Especie	Inscrito en Sipea y Admisible	Ugm Calculada para CG Mínima	Ugm Calculada para CG Máxima
ES210280000074	BOVINA	SI	27,18	27,18
ES210280000074	PORCINO	NO	0,00	1,45
			27,18	28,63

Superficie determinada para Cálculo Carga Ganadera Mínima: 92,86 ha

Superficie determinada para Cálculo Carga Ganadera Máxima: 116,78 ha

Los importes del Grupo de Pago de pastos de este expediente han sido ajustados por no llegar a la carga ganadera mínima de 0,3

Carga Ganadera Mínima Expediente: 0,29 ugm/ha

Carga Ganadera Máxima Expediente: 0,25 ugm/ha

Recintos Determinados para el Cálculo de Garga Ganadera Mínima

REF.	REFERENCIA SIGPAC	CULTIVO	DESCRIPCIÓN CULTIVO	S/R	SUP. RESUELTA (ha)
-1561559	21-028-012-09003-00029	62000	PASTOS PERMANENTES DE 5 O MAS AÑOS-SIN VARIEDAD	S	0,12
-1561558	21-028-012-09003-00029	62000	PASTOS PERMANENTES DE 5 O MAS AÑOS-SIN VARIEDAD	S	0,17
-1561557	21-028-012-09003-00027	62000	PASTOS PERMANENTES DE 5 O MAS AÑOS-SIN VARIEDAD	S	0,29
-1561556	21-028-012-09003-00026	62000	PASTOS PERMANENTES DE 5 O MAS AÑOS-SIN VARIEDAD	S	0,01
-1561555	21-028-012-09003-00019	62000	PASTOS PERMANENTES DE 5 O MAS AÑOS-SIN VARIEDAD	S	0,12
-1561554	21-028-012-09003-00018	62000	PASTOS PERMANENTES DE 5 O MAS AÑOS-SIN	S	0,03

(1) Superficie declarada admisible ajustada con la superficie comprometida.
(2) Factor de penalización valorando el alcance para el tipo de compromiso.

Puede verificar la integridad de una copia de este documento mediante la lectura del código QR adjunto o mediante el acceso a la dirección <https://ws050.juntadeandalucia.es/verificarFirma> indicando el código de VERIFICACIÓN

FIRMADO POR

RAQUEL MARIA ESPIN CRESPO

18/12/2024

VERIFICACIÓN

Pk2jmBDMDBSWPSC42MTUWFP24ALUB4

PÁG. 1646/2078



**Datos considerados para el Cálculo de la Carga Ganadera mínima y máxima del expediente****Recintos Determinados para el Cálculo de Garga Ganadera Mínima**

REF.	REFERENCIA SIGPAC	CULTIVO	DESCRIPCIÓN CULTIVO	SUP.	
				S/R	RESUELTA (ha)
-1561553	21-028-012-09003-00017	62000	PASTOS PERMANENTES DE 5 O MAS AÑOS-SIN VARIEDAD	S	0,08
-1561552	21-028-012-09003-00008	62000	PASTOS PERMANENTES DE 5 O MAS AÑOS-SIN VARIEDAD	S	0,10
-1561551	21-028-012-09003-00006	62000	PASTOS PERMANENTES DE 5 O MAS AÑOS-SIN VARIEDAD	S	0,28
-1561550	21-028-012-09003-00006	62000	PASTOS PERMANENTES DE 5 O MAS AÑOS-SIN VARIEDAD	S	0,25
-1561549	21-028-012-09003-00005	62000	PASTOS PERMANENTES DE 5 O MAS AÑOS-SIN VARIEDAD	S	0,17
-1561548	21-028-012-00044-00001	62000	PASTOS PERMANENTES DE 5 O MAS AÑOS-SIN VARIEDAD	S	10,40
-1089308	21-031-008-00146-00002	62000	PASTOS PERMANENTES DE 5 O MAS AÑOS-SIN VARIEDAD	S	0,66
-1089258	21-031-008-00146-00016	62000	PASTOS PERMANENTES DE 5 O MAS AÑOS-SIN VARIEDAD	S	0,66
-1089256	21-031-008-00146-00012	63000	PASTOS DE MENOS DE 5 AÑOS-SIN VARIEDAD	S	0,04
-1089253	21-031-008-00146-00011	63000	PASTOS DE MENOS DE 5 AÑOS-SIN VARIEDAD	S	0,04
1700000005576087	21-028-012-00027-00001	62000	PASTOS PERMANENTES DE 5 O MAS AÑOS-SIN VARIEDAD	S	1,03
1700000005576089	21-028-012-00043-00005	62000	PASTOS PERMANENTES DE 5 O MAS AÑOS-SIN VARIEDAD	S	0,05
1700000005576090	21-028-012-00028-00001	62000	PASTOS PERMANENTES DE 5 O MAS AÑOS-SIN VARIEDAD	S	9,91
1700000005576091	21-028-012-00028-00001	62000	PASTOS PERMANENTES DE 5 O MAS AÑOS-SIN VARIEDAD	S	9,11
1700000005576092	21-028-012-00044-00003	62000	PASTOS PERMANENTES DE 5 O MAS AÑOS-SIN VARIEDAD	S	1,26
1700000005576093	21-028-012-00042-00001	62000	PASTOS PERMANENTES DE 5 O MAS AÑOS-SIN VARIEDAD	S	11,22
1700000005576095	21-028-012-00043-00004	62000	PASTOS PERMANENTES DE 5 O MAS AÑOS-SIN VARIEDAD	S	26,59
1700000005576096	21-028-012-00050-00003	62000	PASTOS PERMANENTES DE 5 O MAS AÑOS-SIN VARIEDAD	S	4,34
1700000005576097	21-028-012-00050-00002	62000	PASTOS PERMANENTES DE 5 O MAS AÑOS-SIN VARIEDAD	S	0,11
1700000005576098	21-028-012-00043-00009	62000	PASTOS PERMANENTES DE 5 O MAS AÑOS-SIN VARIEDAD	S	0,22
1700000005576099	21-028-012-00027-00001	62000	PASTOS PERMANENTES DE 5 O MAS AÑOS-SIN VARIEDAD	S	2,10
1700000005576100	21-028-012-00043-00014	62000	PASTOS PERMANENTES DE 5 O MAS AÑOS-SIN VARIEDAD	S	13,50

Recintos Determinados para el Cálculo de Garga Ganadera Máxima

REF.	REFERENCIA SIGPAC	CULTIVO	DESCRIPCIÓN CULTIVO	SUP.	
				S/R	RESUELTA (ha)
-1561559	21-028-012-09003-00029	62000	PASTOS PERMANENTES DE 5 O MAS AÑOS-SIN VARIEDAD	S	0,12
-1561558	21-028-012-09003-00029	62000	PASTOS PERMANENTES DE 5 O MAS AÑOS-SIN VARIEDAD	S	0,17
-1561557	21-028-012-09003-00027	62000	PASTOS PERMANENTES DE 5 O MAS AÑOS-SIN VARIEDAD	S	0,29
-1561556	21-028-012-09003-00026	62000	PASTOS PERMANENTES DE 5 O MAS AÑOS-SIN VARIEDAD	S	0,01
-1561555	21-028-012-09003-00019	62000	PASTOS PERMANENTES DE 5 O MAS AÑOS-SIN VARIEDAD	S	0,12
-1561554	21-028-012-09003-00018	62000	PASTOS PERMANENTES DE 5 O MAS AÑOS-SIN VARIEDAD	S	0,03
-1561553	21-028-012-09003-00017	62000	PASTOS PERMANENTES DE 5 O MAS AÑOS-SIN VARIEDAD	S	0,08
-1561552	21-028-012-09003-00008	62000	PASTOS PERMANENTES DE 5 O MAS AÑOS-SIN VARIEDAD	S	0,10
-1561551	21-028-012-09003-00006	62000	PASTOS PERMANENTES DE 5 O MAS AÑOS-SIN VARIEDAD	S	0,28
-1561550	21-028-012-09003-00006	62000	PASTOS PERMANENTES DE 5 O MAS AÑOS-SIN VARIEDAD	S	0,25
-1561549	21-028-012-09003-00005	62000	PASTOS PERMANENTES DE 5 O MAS AÑOS-SIN VARIEDAD	S	0,17

(1) Superficie declarada admisible ajustada con la superficie comprometida.
(2) Factor de penalización valorando el alcance para el tipo de compromiso.

Puede verificar la integridad de una copia de este documento mediante la lectura del código QR adjunto o mediante el acceso a la dirección <https://ws050.juntadeandalucia.es/verificarFirma> indicando el código de VERIFICACIÓN

FIRMADO POR

RAQUEL MARIA ESPIN CRESPO

18/12/2024

VERIFICACIÓN

Pk2jmBDMDBSWPSC42MTUWFP24ALUB4

PÁG. 1647/2078



**Datos considerados para el Cálculo de la Carga Ganadera mínima y máxima del expediente****Recintos Determinados para el Cálculo de Garga Ganadera Máxima**

REF.	REFERENCIA SIGPAC	CULTIVO	DESCRIPCIÓN CULTIVO	SUP.	
				S/R	RESUELTA (ha)
-1561548	21-028-012-00044-00001	62000	PASTOS PERMANENTES DE 5 O MAS AÑOS-SIN VARIEDAD	S	10,40
-1089308	21-031-008-00146-00002	62000	PASTOS PERMANENTES DE 5 O MAS AÑOS-SIN VARIEDAD	S	0,66
-1089258	21-031-008-00146-00016	62000	PASTOS PERMANENTES DE 5 O MAS AÑOS-SIN VARIEDAD	S	0,66
-1089256	21-031-008-00146-00012	63000	PASTOS DE MENOS DE 5 AÑOS-SIN VARIEDAD	S	0,04
-1089253	21-031-008-00146-00011	63000	PASTOS DE MENOS DE 5 AÑOS-SIN VARIEDAD	S	0,04
1700000005576087	21-028-012-00027-00001	62000	PASTOS PERMANENTES DE 5 O MAS AÑOS-SIN VARIEDAD	S	3,13
1700000005576089	21-028-012-00043-00005	62000	PASTOS PERMANENTES DE 5 O MAS AÑOS-SIN VARIEDAD	S	0,05
1700000005576090	21-028-012-00028-00001	62000	PASTOS PERMANENTES DE 5 O MAS AÑOS-SIN VARIEDAD	S	19,02
1700000005576091	21-028-012-00028-00001	62000	PASTOS PERMANENTES DE 5 O MAS AÑOS-SIN VARIEDAD	S	17,50
1700000005576092	21-028-012-00044-00003	62000	PASTOS PERMANENTES DE 5 O MAS AÑOS-SIN VARIEDAD	S	1,26
1700000005576093	21-028-012-00042-00001	62000	PASTOS PERMANENTES DE 5 O MAS AÑOS-SIN VARIEDAD	S	11,22
1700000005576095	21-028-012-00043-00004	62000	PASTOS PERMANENTES DE 5 O MAS AÑOS-SIN VARIEDAD	S	26,59
1700000005576096	21-028-012-00050-00003	62000	PASTOS PERMANENTES DE 5 O MAS AÑOS-SIN VARIEDAD	S	4,34
1700000005576097	21-028-012-00050-00002	62000	PASTOS PERMANENTES DE 5 O MAS AÑOS-SIN VARIEDAD	S	0,11
1700000005576098	21-028-012-00043-00009	62000	PASTOS PERMANENTES DE 5 O MAS AÑOS-SIN VARIEDAD	S	0,22
1700000005576099	21-028-012-00027-00001	62000	PASTOS PERMANENTES DE 5 O MAS AÑOS-SIN VARIEDAD	S	6,42
1700000005576100	21-028-012-00043-00014	62000	PASTOS PERMANENTES DE 5 O MAS AÑOS-SIN VARIEDAD	S	13,50

Incidencias de carga ganadera**INCIDENCIA DESCRIPCIÓN**

- 100407 Explotación solicitada no forma parte de ningún organismo de control autorizado para la producción ecológica en Andalucía o fecha de inscripción posterior al plazo establecido (Anexo I. Criterios de Subvencionabilidad. Orden 28 de marzo de 2023).
Explotación:ES210280000074 Especie:PORCINO

(1) Superficie declarada admisible ajustada con la superficie comprometida.
(2) Factor de penalización valorando el alcance para el tipo de compromiso.

Puede verificar la integridad de una copia de este documento mediante la lectura del código QR adjunto o mediante el acceso a la dirección <https://ws050.juntadeandalucia.es/verificarFirma> indicando el código de VERIFICACIÓN

FIRMADO POR	RAQUEL MARIA ESPIN CRESPO	18/12/2024	
VERIFICACIÓN	Pk2jmBDMDBSWPSC42MTUWFP24ALUB4	PÁG. 1648/2078	

**APELLIDOS Y NOMBRE / RAZÓN SOCIAL**

RODGER PAVON ALEJANDRO

NIF

****1166*

EXPEDIENTE

1108258

ANUALIDAD DE PAGO

1ª

IMPORTES POR ANUALIDAD

	2023	2024	2025	2026	2027
IMPORTE MÁXIMO SUBVENCIONABLE	1.988,16 €	1.988,16 €	1.988,16 €	1.988,16 €	1.988,16 €
IMPORTE MEDIO DE TRANSFERENCIA (€/ha)	247,90 €	247,90 €	247,90 €	247,90 €	247,90 €

RESUMEN DE UNIDADES

Cód	GRUPO DE PAGO	Sup. Dec. Admisible (ha)	Sup. Comprometida (ha)	Sup. ajustada compromiso (1) (ha)	% sobredec.	Sup. Resuelta (ha)	Importe Declarado	Importe Topado	Importe Resuelto	Importe tras sobredec.
429	OLIVAR	8,02		8,02	0,00	8,02	1.988,16	1.988,16	1.988,16	1.988,16
TOTAL		8,02	8,02	8,02		8,02	1.988,16	1.988,16	1.988,16	1.988,16

APLICACIÓN DE REDUCCIONES Y PENALIZACIONES

GRUPO DE PAGO	Importe Calculado	Importe prereduc.	Criterios de subvencionabilidad y compromisos	Presentación tardía	Omisión declaración	Condicionalidad	IMPORTE (Euros) RESUELTO
OLIVAR	1.988,16	1.988,16	0,00	0,00	1,00	0,00	1.968,28
TOTAL	1.988,16	1.988,16					1.968,28

RESUMEN DE PAGOS**IMPORTE (Euros)**

	RESUELTO	FEADER	MAPA	CAPADR
OLIVAR - Pago realizado	1.968,28 €	1.673,04 €	193,09 €	102,15 €

RECINTOS RESUELTOS

REF.	REFERENCIA SIGPAC	CULTIVO	DESCRIPCIÓN CULTIVO	S/R	G.PAGO	PEND. MEDIA (%)	SUP. DEC. ADMISIBLE (ha)	SUP. COMPROM. (ha)	SUP. AJUSTADA COMPR.(1) (ha)	SUP. CONY. SIGPAC (ha)	SUP. CERTIE (ha)	SUP. CAMPO (ha)	SUP. CAMPO DETER. CULT. DECLARADO (ha)	SUP. DEC. REDUCIDA (ha)	SUP. RESUELTA (ha)
1700000006254545	21-031-002-00440-005	101010	OLIVAR-PICUAL	S	429	16,80	2,12	2,12	2,12		2,12			2,12	2,12
1700000006254546	21-031-002-00438-037	101010	OLIVAR-PICUAL	S	429	28,40	5,90	5,90	5,90		5,90			5,90	5,90

INCIDENCIAS**INCIDENCIA DESCRIPCIÓN**

- 256 Solicitud con recintos no declarados en campaña actual con una reducción por omisión de superficie superior al 3%
CÓDIGO PARA EL PORCENTAJE DE REDUCCIÓN POR OMISIÓN QUE CORRESPONDE A LA SOLICITUD:1

(1) Superficie declarada admisible ajustada con la superficie comprometida.
(2) Factor de penalización valorando el alcance para el tipo de compromiso.

Puede verificar la integridad de una copia de este documento mediante la lectura del código QR adjunto o mediante el acceso a la dirección <https://ws050.juntadeandalucia.es/verificarFirma> indicando el código de VERIFICACIÓN

FIRMADO POR

RAQUEL MARIA ESPIN CRESPO

18/12/2024

VERIFICACIÓN

Pk2jmBDMDBSWPSC42MTUWFP24ALUB4

PÁG. 1649/2078



**APELLIDOS Y NOMBRE / RAZÓN SOCIAL**

RODRIGUEZ AZUELA CELESTINO

NIF

****1635*

EXPEDIENTE

1251474

ANUALIDAD DE PAGO

1ª

IMPORTES POR ANUALIDAD

	2023	2024	2025	2026	2027
IMPORTE MÁXIMO SUBVENCIONABLE	1.296,52 €	1.296,52 €	1.296,52 €	1.296,52 €	1.296,52 €
IMPORTE MEDIO DE TRANSFERENCIA (€/ha)	247,90 €	247,90 €	247,90 €	247,90 €	247,90 €

RESUMEN DE UNIDADES

Cód	GRUPO DE PAGO	Sup. Dec. Admisible (ha)	Sup. Comprometida (ha)	Sup. ajustada compromiso (1) (ha)	% sobredec.	Sup. Resuelta (ha)	Importe Declarado	Importe Topado	Importe Resuelto	Importe tras sobredec.
429	OLIVAR	5,23		5,23	0,00	5,23	1.296,52	1.296,52	1.296,52	1.296,52
TOTAL		5,23	5,23	5,23		5,23	1.296,52	1.296,52	1.296,52	1.296,52

APLICACIÓN DE REDUCCIONES Y PENALIZACIONES

GRUPO DE PAGO	Importe Calculado	Importe prereduc.	Criterios de subvencionabilidad y compromisos	Presentación tardía	Omisión declaración	Condicionalidad	IMPORTE (Euros) RESUELTO
OLIVAR	1.296,52	1.296,52	0,00	0,00	0,00	0,00	1.296,52
TOTAL	1.296,52	1.296,52					1.296,52

RESUMEN DE PAGOS**IMPORTE (Euros)**

	RESUELTO	FEADER	MAPA	CAPADR
OLIVAR - Pago realizado	1.296,52 €	1.102,04 €	127,19 €	67,29 €

RECINTOS RESUELTOS

REF.	REFERENCIA SIGPAC	CULTIVO	DESCRIPCIÓN CULTIVO	S/R G.PAGO	PEND. MEDIA (%)	SUP. DEC. ADMISIBLE (ha)	SUP. COMPROM. (ha)	SUP. AJUSTADA COMPR.(1) (ha)	SUP. CONY. SIGPAC (ha)	SUP. CERTIE (ha)	SUP. CAMPO (ha)	SUP. CAMPO DETER. CULT. DECLARADO (ha)	SUP. DEC. REDUCIDA (ha)	SUP. RESUELTA (ha)
1700000005370515	21-031-008-00137-001	101007	OLIVAR-MANZANILLA	S	429	15,70	5,23	5,23	5,23	5,23			5,23	5,23

(1) Superficie declarada admisible ajustada con la superficie comprometida.
 (2) Factor de penalización valorando el alcance para el tipo de compromiso.

Puede verificar la integridad de una copia de este documento mediante la lectura del código QR adjunto o mediante el acceso a la dirección <https://ws050.juntadeandalucia.es/verificarFirma> indicando el código de VERIFICACIÓN

FIRMADO POR

RAQUEL MARIA ESPIN CRESPO

18/12/2024

VERIFICACIÓN

Pk2jmBDMDBSWPSC42MTUWFP24ALUB4

PÁG. 1650/2078





APELLIDOS Y NOMBRE / RAZÓN SOCIAL

RODRIGUEZ CERQUEIRA JOSE DOMINGO

NIF

***4620*

EXPEDIENTE

1102555

ANUALIDAD DE PAGO

1ª

IMPORTES POR ANUALIDAD

	2023	2024	2025	2026	2027
IMPORTE MÁXIMO SUBVENCIONABLE	5.260,06 €	5.260,06 €	5.260,06 €	5.260,06 €	5.260,06 €
IMPORTE MEDIO DE TRANSFERENCIA (€/ha)	70,13 €	70,13 €	70,13 €	70,13 €	70,13 €

RESUMEN DE UNIDADES

Cód	GRUPO DE PAGO	Sup. Admisible (ha)	Sup. Comprometida (ha)	Sup. ajustada compromiso (1) (ha)	% sobredec.	Sup. Resuelta (ha)	Importe Declarado	Importe Topado	Importe Resuelto	Importe tras sobredec.
428	PASTOS ASOCIADOS A GANADERÍA ECOLÓGICA	77,15		75,00	0,00	75,00	6.161,25	5.260,06	5.260,06	5.260,06
TOTAL		77,15	75,00	75,00		75,00	6.161,25	5.260,06	5.260,06	5.260,06

APLICACIÓN DE REDUCCIONES Y PENALIZACIONES

GRUPO DE PAGO	Importe Calculado	Importe prereduc.	Criterios de subvencionabilidad y compromisos	Presentación tardía	Omisión declaración	Condicionidad	IMPORTE (Euros) RESUELTO
PASTOS ASOCIADOS A GANADERÍA	5.260,06	5.260,06	0,00	0,00	0,00	0,00	5.260,06
TOTAL	5.260,06	5.260,06					5.260,06

RESUMEN DE PAGOS

	RESUELTO	FEADER	MAPA	CAPADR
PASTOS ASOCIADOS A GANADERÍA ECOLÓGICA - Pago realizado	5.260,06 €	4.471,05 €	516,01 €	273,00 €

RECINTOS RESUELTOS

REE	REFERENCIA SIGPAC	CULTIVO DESCRIPCIÓN CULTIVO	S/R G.PAGO	PEND. MEDIA (%)	SUP. ADMISIBLE (ha)	SUP. COMPROM.	SUP. AJUSTADA COMPROM. (1) (ha)	SUP. CONV. SIGPAC (ha)	SUP. CERTIF. (ha)	SUP. CAMPO (ha)	SUP. CAMPO DETER. CULT. DECLARADO (ha)	SUP. DEC. REDUCIDA (ha)	SUP. RESUELTA (ha)
-812869	21-007-003-00098-001	62000 PASTOS PERMANENTES DE 5 O MAS AÑOS-SIN VARIEDAD	S 428	38,80	3,72	3,72	3,72		4,38			3,72	3,72
5101644	21-007-003-00009-012	62000 PASTOS PERMANENTES DE 5 O MAS AÑOS-SIN VARIEDAD	S 428	36,20	17,85	17,85	17,85		21,00			17,85	17,85
5101646	21-007-003-00009-016	62000 PASTOS PERMANENTES DE 5 O MAS AÑOS-SIN VARIEDAD	S 428	41,00	2,13	2,13	2,13		2,51			2,13	2,13
5101647	21-007-003-00009-017	62000 PASTOS PERMANENTES DE 5 O MAS AÑOS-SIN VARIEDAD	S 428	37,50	2,49	2,49	2,49		2,93			2,49	2,49
5101650	21-007-003-00009-020	62000 PASTOS PERMANENTES DE 5 O MAS AÑOS-SIN VARIEDAD	S 428	40,30	0,98	0,98	0,98		1,15			0,98	0,98
5101651	21-007-003-00009-021	62000 PASTOS PERMANENTES DE 5 O MAS AÑOS-SIN VARIEDAD	S 428	38,80	0,19	0,19	0,19		0,22			0,19	0,19
5101652	21-007-003-00009-022	62000 PASTOS PERMANENTES DE 5 O MAS AÑOS-SIN VARIEDAD	S 428	22,00	0,48	0,48	0,48		0,57			0,48	0,48
170000006451887	21-007-002-00047-002	62000 PASTOS PERMANENTES DE 5 O MAS AÑOS-SIN VARIEDAD	S 428	40,10	2,63	2,63	2,63		3,50			2,63	2,63
170000006451899	21-007-003-00086-001	62000 PASTOS PERMANENTES DE 5 O MAS AÑOS-SIN VARIEDAD	S 428	29,50	2,72	2,72	2,72		3,63			2,72	2,72
170000006451900	21-007-003-00078-003	62000 PASTOS PERMANENTES DE 5 O MAS AÑOS-SIN VARIEDAD	S 428	40,10	8,76	8,76	8,76		10,30			8,76	8,76
170000006451901	21-007-003-00078-004	62000 PASTOS PERMANENTES DE 5 O MAS AÑOS-SIN VARIEDAD	S 428	37,90	0,77	0,77	0,77		0,91			0,77	0,77
170000006451902	21-007-003-00086-002	62000 PASTOS PERMANENTES DE 5 O MAS AÑOS-SIN VARIEDAD	S 428	39,20	1,68	1,68	1,68		1,98			1,68	1,68
170000006451903	21-007-003-00086-003	62000 PASTOS PERMANENTES DE 5 O MAS AÑOS-SIN VARIEDAD	S 428	42,20	3,82	3,82	3,82		4,49			3,82	3,82
170000006451904	21-007-003-00089-002	62000 PASTOS PERMANENTES DE 5 O MAS AÑOS-SIN VARIEDAD	S 428	35,10	7,45	7,45	7,45		8,77			7,45	7,45
170000006451905	21-007-003-00306-001	62000 PASTOS PERMANENTES DE 5 O MAS AÑOS-SIN VARIEDAD	S 428	53,90	1,19	1,19	1,19		1,40			1,19	1,19
170000006451906	21-007-003-00089-001	62000 PASTOS PERMANENTES DE 5 O MAS AÑOS-SIN VARIEDAD	S 428	33,50	3,54	3,54	3,54		4,72			3,54	3,54
170000006451909	21-007-003-00098-003	62000 PASTOS PERMANENTES DE 5 O MAS AÑOS-SIN VARIEDAD	S 428	30,20	3,96	3,96	3,96		5,28			3,96	3,96
170000006451910	21-007-003-00097-001	62000 PASTOS PERMANENTES DE 5 O MAS AÑOS-SIN VARIEDAD	S 428	50,20	0,90	0,90	0,90		1,06			0,90	0,90
170000006451911	21-007-003-00009-018	62000 PASTOS PERMANENTES DE 5 O MAS AÑOS-SIN VARIEDAD	S 428	46,00	4,73	4,73	4,73		5,57			4,73	4,73
170000006451915	21-007-003-00078-002	62000 PASTOS PERMANENTES DE 5 O MAS AÑOS-SIN VARIEDAD	S 428	32,50	1,27	1,27	1,27		2,83			1,27	1,27
170000006451916	21-007-003-00009-006	62000 PASTOS PERMANENTES DE 5 O MAS AÑOS-SIN VARIEDAD	S 428	42,60	0,65	0,65	0,65		0,77			0,65	0,65
170000006451917	21-007-003-00009-005	62000 PASTOS PERMANENTES DE 5 O MAS AÑOS-SIN VARIEDAD	S 428	48,20	0,62	0,62	0,62		0,73			0,62	0,62
170000006451918	21-007-003-00094-002	62000 PASTOS PERMANENTES DE 5 O MAS AÑOS-SIN VARIEDAD	S 428	28,70	0,05	0,05	0,05		0,11			0,05	0,05
170000006451919	21-007-003-00092-001	62000 PASTOS PERMANENTES DE 5 O MAS AÑOS-SIN VARIEDAD	S 428	22,60	0,21	0,21	0,21		0,25			0,21	0,21
170000006451924	21-007-003-00098-006	62000 PASTOS PERMANENTES DE 5 O MAS AÑOS-SIN VARIEDAD	S 428	42,30	0,31	0,31	0,31		0,36			0,31	0,31
170000006451925	21-007-003-00306-002	62000 PASTOS PERMANENTES DE 5 O MAS AÑOS-SIN VARIEDAD	S 428	36,10	0,20	0,20	0,20		0,23			0,20	0,20
170000006451926	21-007-003-00098-008	62000 PASTOS PERMANENTES DE 5 O MAS AÑOS-SIN VARIEDAD	S 428	37,30	2,01	2,01	2,01		2,37			2,01	2,01
170000006451927	21-007-003-00098-009	62000 PASTOS PERMANENTES DE 5 O MAS AÑOS-SIN VARIEDAD	S 428	42,20	1,84	1,84	1,84		5,27			1,84	1,84

(1) Superficie declarada admisible ajustada con la superficie comprometida.
 (2) Factor de penalización valorando el alcance para el tipo de compromiso.

Puede verificar la integridad de una copia de este documento mediante la lectura del código QR adjunto o mediante el acceso a la dirección <https://ws050.juntadeandalucia.es/verificarFirma> indicando el código de VERIFICACIÓN

FIRMADO POR

RAQUEL MARIA ESPIN CRESPO

18/12/2024

VERIFICACIÓN

Pk2jmBDMDBSWPSC42MTUWFP24ALUB4

PÁG. 1651/2078



**INCIDENCIAS****INCIDENCIA DESCRIPCIÓN**

100424 Solicita recinto que no está comprometido para la operación.
 Ref:170000006451893 Recinto:21-007-002-00047-00003 Cultivo:62000 PASTOS PERMANENTES DE 5 O MAS AÑOS-SIN VARIEDAD Secano
 Ref:170000006451894 Recinto:21-007-002-00047-00005 Cultivo:62000 PASTOS PERMANENTES DE 5 O MAS AÑOS-SIN VARIEDAD Secano
 Ref:170000006451920 Recinto:21-007-003-00087-00001 Cultivo:62000 PASTOS PERMANENTES DE 5 O MAS AÑOS-SIN VARIEDAD Secano
 Ref:170000006451921 Recinto:21-007-003-00087-00002 Cultivo:62000 PASTOS PERMANENTES DE 5 O MAS AÑOS-SIN VARIEDAD Secano

Datos considerados para el Cálculo de la Carga Ganadera mínima y máxima del expediente

Explotación	Especie	Inscrito en Sipea y Admisible	Ugm Calculada para CG Mínima	Ugm Calculada para CG Máxima
ES210070000787	CAPRINA	SI	12,43	12,43
ES210070000787	OVINA	SI	13,02	13,02
			25,45	25,45

Superficie determinada para Cálculo Carga Ganadera Mínima: 101,70 ha

Superficie determinada para Cálculo Carga Ganadera Máxima: 101,70 ha

Carga Ganadera Mínima Expediente: 0,25 ugm/ha

Carga Ganadera Máxima Expediente: 0,25 ugm/ha

Los importes del Grupo de Pago de pastos de este expediente han sido ajustados por no llegar a la carga ganadera mínima de 0,3

Recintos Determinados para el Cálculo de Carga Ganadera Mínima

REF.	REFERENCIA SIGPAC	CULTIVO	DESCRIPCIÓN CULTIVO	S/R	SUP. RESUELTA (ha)
-812869	21-007-003-00098-00001	62000	PASTOS PERMANENTES DE 5 O MAS AÑOS-SIN VARIEDAD	S	3,72
5101644	21-007-003-00009-00012	62000	PASTOS PERMANENTES DE 5 O MAS AÑOS-SIN VARIEDAD	S	17,85
5101646	21-007-003-00009-00016	62000	PASTOS PERMANENTES DE 5 O MAS AÑOS-SIN VARIEDAD	S	2,13
5101647	21-007-003-00009-00017	62000	PASTOS PERMANENTES DE 5 O MAS AÑOS-SIN VARIEDAD	S	2,49
5101650	21-007-003-00009-00020	62000	PASTOS PERMANENTES DE 5 O MAS AÑOS-SIN VARIEDAD	S	0,98
5101651	21-007-003-00009-00021	62000	PASTOS PERMANENTES DE 5 O MAS AÑOS-SIN VARIEDAD	S	0,19
5101652	21-007-003-00009-00022	62000	PASTOS PERMANENTES DE 5 O MAS AÑOS-SIN VARIEDAD	S	0,48
170000006451886	21-007-002-00035-00001	62000	PASTOS PERMANENTES DE 5 O MAS AÑOS-SIN VARIEDAD	S	0,14
170000006451887	21-007-002-00047-00002	62000	PASTOS PERMANENTES DE 5 O MAS AÑOS-SIN VARIEDAD	S	2,63
170000006451888	21-007-003-00003-00001	62000	PASTOS PERMANENTES DE 5 O MAS AÑOS-SIN VARIEDAD	S	1,21
170000006451889	21-007-003-00011-00002	62000	PASTOS PERMANENTES DE 5 O MAS AÑOS-SIN VARIEDAD	S	0,72
170000006451890	21-007-003-00012-00001	62000	PASTOS PERMANENTES DE 5 O MAS AÑOS-SIN VARIEDAD	S	3,11
170000006451891	21-007-003-00008-00001	62000	PASTOS PERMANENTES DE 5 O MAS AÑOS-SIN VARIEDAD	S	1,39
170000006451892	21-007-003-00011-00001	62000	PASTOS PERMANENTES DE 5 O MAS AÑOS-SIN VARIEDAD	S	1,27
170000006451895	21-007-002-00055-00001	62000	PASTOS PERMANENTES DE 5 O MAS AÑOS-SIN VARIEDAD	S	0,35
170000006451896	21-007-002-00056-00001	62000	PASTOS PERMANENTES DE 5 O MAS AÑOS-SIN VARIEDAD	S	0,16
170000006451897	21-007-003-00004-00003	62000	PASTOS PERMANENTES DE 5 O MAS AÑOS-SIN VARIEDAD	S	6,23
170000006451898	21-007-002-00057-00001	62000	PASTOS PERMANENTES DE 5 O MAS AÑOS-SIN VARIEDAD	S	0,08
170000006451899	21-007-003-00086-00001	62000	PASTOS PERMANENTES DE 5 O MAS AÑOS-SIN VARIEDAD	S	2,72
170000006451900	21-007-003-00078-00003	62000	PASTOS PERMANENTES DE 5 O MAS AÑOS-SIN VARIEDAD	S	8,76
170000006451901	21-007-003-00078-00004	62000	PASTOS PERMANENTES DE 5 O MAS AÑOS-SIN VARIEDAD	S	0,77
170000006451902	21-007-003-00086-00002	62000	PASTOS PERMANENTES DE 5 O MAS AÑOS-SIN VARIEDAD	S	1,68

(1) Superficie declarada admisible ajustada con la superficie comprometida.
 (2) Factor de penalización valorando el alcance para el tipo de compromiso.

Puede verificar la integridad de una copia de este documento mediante la lectura del código QR adjunto o mediante el acceso a la dirección <https://ws050.juntadeandalucia.es/verificarFirma> indicando el código de VERIFICACIÓN

FIRMADO POR

RAQUEL MARIA ESPIN CRESPO

18/12/2024

VERIFICACIÓN

Pk2jmBDMDBSWPSC42MTUWFP24ALUB4

PÁG. 1652/2078



**Datos considerados para el Cálculo de la Carga Ganadera mínima y máxima del expediente****Recintos Determinados para el Cálculo de Garga Ganadera Mínima**

REF.	REFERENCIA SIGPAC	CULTIVO	DESCRIPCIÓN CULTIVO	S/R	SUP.
					RESUELTA (ha)
170000006451903	21-007-003-00086-00003	62000	PASTOS PERMANENTES DE 5 O MAS AÑOS-SIN VARIEDAD	S	3,82
170000006451904	21-007-003-00089-00002	62000	PASTOS PERMANENTES DE 5 O MAS AÑOS-SIN VARIEDAD	S	7,45
170000006451905	21-007-003-00306-00001	62000	PASTOS PERMANENTES DE 5 O MAS AÑOS-SIN VARIEDAD	S	1,19
170000006451906	21-007-003-00089-00001	62000	PASTOS PERMANENTES DE 5 O MAS AÑOS-SIN VARIEDAD	S	3,54
170000006451907	21-007-002-00061-00001	62000	PASTOS PERMANENTES DE 5 O MAS AÑOS-SIN VARIEDAD	S	1,74
170000006451908	21-007-003-00011-00003	62000	PASTOS PERMANENTES DE 5 O MAS AÑOS-SIN VARIEDAD	S	1,50
170000006451909	21-007-003-00098-00003	62000	PASTOS PERMANENTES DE 5 O MAS AÑOS-SIN VARIEDAD	S	3,96
170000006451910	21-007-003-00097-00001	62000	PASTOS PERMANENTES DE 5 O MAS AÑOS-SIN VARIEDAD	S	0,90
170000006451911	21-007-003-00009-00018	62000	PASTOS PERMANENTES DE 5 O MAS AÑOS-SIN VARIEDAD	S	4,73
170000006451912	21-007-005-00108-00045	62000	PASTOS PERMANENTES DE 5 O MAS AÑOS-SIN VARIEDAD	S	0,20
170000006451915	21-007-003-00078-00002	62000	PASTOS PERMANENTES DE 5 O MAS AÑOS-SIN VARIEDAD	S	1,27
170000006451916	21-007-003-00009-00006	62000	PASTOS PERMANENTES DE 5 O MAS AÑOS-SIN VARIEDAD	S	0,65
170000006451917	21-007-003-00009-00005	62000	PASTOS PERMANENTES DE 5 O MAS AÑOS-SIN VARIEDAD	S	0,62
170000006451918	21-007-003-00094-00002	62000	PASTOS PERMANENTES DE 5 O MAS AÑOS-SIN VARIEDAD	S	0,05
170000006451919	21-007-003-00092-00001	62000	PASTOS PERMANENTES DE 5 O MAS AÑOS-SIN VARIEDAD	S	0,21
170000006451920	21-007-003-00087-00001	62000	PASTOS PERMANENTES DE 5 O MAS AÑOS-SIN VARIEDAD	S	2,39
170000006451921	21-007-003-00087-00002	62000	PASTOS PERMANENTES DE 5 O MAS AÑOS-SIN VARIEDAD	S	0,77
170000006451923	21-007-005-00108-00037	62000	PASTOS PERMANENTES DE 5 O MAS AÑOS-SIN VARIEDAD	S	3,29
170000006451924	21-007-003-00098-00006	62000	PASTOS PERMANENTES DE 5 O MAS AÑOS-SIN VARIEDAD	S	0,31
170000006451925	21-007-003-00306-00002	62000	PASTOS PERMANENTES DE 5 O MAS AÑOS-SIN VARIEDAD	S	0,20
170000006451926	21-007-003-00098-00008	62000	PASTOS PERMANENTES DE 5 O MAS AÑOS-SIN VARIEDAD	S	2,01
170000006451927	21-007-003-00098-00009	62000	PASTOS PERMANENTES DE 5 O MAS AÑOS-SIN VARIEDAD	S	1,84

Recintos Determinados para el Cálculo de Garga Ganadera Máxima

REF.	REFERENCIA SIGPAC	CULTIVO	DESCRIPCIÓN CULTIVO	S/R	SUP.
					RESUELTA (ha)
-812869	21-007-003-00098-00001	62000	PASTOS PERMANENTES DE 5 O MAS AÑOS-SIN VARIEDAD	S	3,72
5101644	21-007-003-00009-00012	62000	PASTOS PERMANENTES DE 5 O MAS AÑOS-SIN VARIEDAD	S	17,85
5101646	21-007-003-00009-00016	62000	PASTOS PERMANENTES DE 5 O MAS AÑOS-SIN VARIEDAD	S	2,13
5101647	21-007-003-00009-00017	62000	PASTOS PERMANENTES DE 5 O MAS AÑOS-SIN VARIEDAD	S	2,49
5101650	21-007-003-00009-00020	62000	PASTOS PERMANENTES DE 5 O MAS AÑOS-SIN VARIEDAD	S	0,98
5101651	21-007-003-00009-00021	62000	PASTOS PERMANENTES DE 5 O MAS AÑOS-SIN VARIEDAD	S	0,19
5101652	21-007-003-00009-00022	62000	PASTOS PERMANENTES DE 5 O MAS AÑOS-SIN VARIEDAD	S	0,48
170000006451886	21-007-002-00035-00001	62000	PASTOS PERMANENTES DE 5 O MAS AÑOS-SIN VARIEDAD	S	0,14
170000006451887	21-007-002-00047-00002	62000	PASTOS PERMANENTES DE 5 O MAS AÑOS-SIN VARIEDAD	S	2,63
170000006451888	21-007-003-00003-00001	62000	PASTOS PERMANENTES DE 5 O MAS AÑOS-SIN VARIEDAD	S	1,21
170000006451889	21-007-003-00011-00002	62000	PASTOS PERMANENTES DE 5 O MAS AÑOS-SIN VARIEDAD	S	0,72

(1) Superficie declarada admisible ajustada con la superficie comprometida.
(2) Factor de penalización valorando el alcance para el tipo de compromiso.

Puede verificar la integridad de una copia de este documento mediante la lectura del código QR adjunto o mediante el acceso a la dirección <https://ws050.juntadeandalucia.es/verificarFirma> indicando el código de VERIFICACIÓN

FIRMADO POR

RAQUEL MARIA ESPIN CRESPO

18/12/2024

VERIFICACIÓN

Pk2jmBDMDBSWPSC42MTUWFP24ALUB4

PÁG. 1653/2078



**Datos considerados para el Cálculo de la Carga Ganadera mínima y máxima del expediente****Recintos Determinados para el Cálculo de Garga Ganadera Máxima**

REF.	REFERENCIA SIGPAC	CULTIVO	DESCRIPCIÓN CULTIVO	SUP.	
				S/R	RESUELTA (ha)
170000006451890	21-007-003-00012-00001	62000	PASTOS PERMANENTES DE 5 O MAS AÑOS-SIN VARIEDAD	S	3,11
170000006451891	21-007-003-00008-00001	62000	PASTOS PERMANENTES DE 5 O MAS AÑOS-SIN VARIEDAD	S	1,39
170000006451892	21-007-003-00011-00001	62000	PASTOS PERMANENTES DE 5 O MAS AÑOS-SIN VARIEDAD	S	1,27
170000006451893	21-007-002-00047-00003	62000	PASTOS PERMANENTES DE 5 O MAS AÑOS-SIN VARIEDAD	S	0,00
170000006451894	21-007-002-00047-00005	62000	PASTOS PERMANENTES DE 5 O MAS AÑOS-SIN VARIEDAD	S	0,00
170000006451895	21-007-002-00055-00001	62000	PASTOS PERMANENTES DE 5 O MAS AÑOS-SIN VARIEDAD	S	0,35
170000006451896	21-007-002-00056-00001	62000	PASTOS PERMANENTES DE 5 O MAS AÑOS-SIN VARIEDAD	S	0,16
170000006451897	21-007-003-00004-00003	62000	PASTOS PERMANENTES DE 5 O MAS AÑOS-SIN VARIEDAD	S	6,23
170000006451898	21-007-002-00057-00001	62000	PASTOS PERMANENTES DE 5 O MAS AÑOS-SIN VARIEDAD	S	0,08
170000006451899	21-007-003-00086-00001	62000	PASTOS PERMANENTES DE 5 O MAS AÑOS-SIN VARIEDAD	S	2,72
170000006451900	21-007-003-00078-00003	62000	PASTOS PERMANENTES DE 5 O MAS AÑOS-SIN VARIEDAD	S	8,76
170000006451901	21-007-003-00078-00004	62000	PASTOS PERMANENTES DE 5 O MAS AÑOS-SIN VARIEDAD	S	0,77
170000006451902	21-007-003-00086-00002	62000	PASTOS PERMANENTES DE 5 O MAS AÑOS-SIN VARIEDAD	S	1,68
170000006451903	21-007-003-00086-00003	62000	PASTOS PERMANENTES DE 5 O MAS AÑOS-SIN VARIEDAD	S	3,82
170000006451904	21-007-003-00089-00002	62000	PASTOS PERMANENTES DE 5 O MAS AÑOS-SIN VARIEDAD	S	7,45
170000006451905	21-007-003-00306-00001	62000	PASTOS PERMANENTES DE 5 O MAS AÑOS-SIN VARIEDAD	S	1,19
170000006451906	21-007-003-00089-00001	62000	PASTOS PERMANENTES DE 5 O MAS AÑOS-SIN VARIEDAD	S	3,54
170000006451907	21-007-002-00061-00001	62000	PASTOS PERMANENTES DE 5 O MAS AÑOS-SIN VARIEDAD	S	1,74
170000006451908	21-007-003-00011-00003	62000	PASTOS PERMANENTES DE 5 O MAS AÑOS-SIN VARIEDAD	S	1,50
170000006451909	21-007-003-00098-00003	62000	PASTOS PERMANENTES DE 5 O MAS AÑOS-SIN VARIEDAD	S	3,96
170000006451910	21-007-003-00097-00001	62000	PASTOS PERMANENTES DE 5 O MAS AÑOS-SIN VARIEDAD	S	0,90
170000006451911	21-007-003-00009-00018	62000	PASTOS PERMANENTES DE 5 O MAS AÑOS-SIN VARIEDAD	S	4,73
170000006451912	21-007-005-00108-00045	62000	PASTOS PERMANENTES DE 5 O MAS AÑOS-SIN VARIEDAD	S	0,20
170000006451915	21-007-003-00078-00002	62000	PASTOS PERMANENTES DE 5 O MAS AÑOS-SIN VARIEDAD	S	1,27
170000006451916	21-007-003-00009-00006	62000	PASTOS PERMANENTES DE 5 O MAS AÑOS-SIN VARIEDAD	S	0,65
170000006451917	21-007-003-00009-00005	62000	PASTOS PERMANENTES DE 5 O MAS AÑOS-SIN VARIEDAD	S	0,62
170000006451918	21-007-003-00094-00002	62000	PASTOS PERMANENTES DE 5 O MAS AÑOS-SIN VARIEDAD	S	0,05
170000006451919	21-007-003-00092-00001	62000	PASTOS PERMANENTES DE 5 O MAS AÑOS-SIN VARIEDAD	S	0,21
170000006451920	21-007-003-00087-00001	62000	PASTOS PERMANENTES DE 5 O MAS AÑOS-SIN VARIEDAD	S	2,39
170000006451921	21-007-003-00087-00002	62000	PASTOS PERMANENTES DE 5 O MAS AÑOS-SIN VARIEDAD	S	0,77
170000006451923	21-007-005-00108-00037	62000	PASTOS PERMANENTES DE 5 O MAS AÑOS-SIN VARIEDAD	S	3,29
170000006451924	21-007-003-00098-00006	62000	PASTOS PERMANENTES DE 5 O MAS AÑOS-SIN VARIEDAD	S	0,31
170000006451925	21-007-003-00306-00002	62000	PASTOS PERMANENTES DE 5 O MAS AÑOS-SIN VARIEDAD	S	0,20
170000006451926	21-007-003-00098-00008	62000	PASTOS PERMANENTES DE 5 O MAS AÑOS-SIN VARIEDAD	S	2,01
170000006451927	21-007-003-00098-00009	62000	PASTOS PERMANENTES DE 5 O MAS AÑOS-SIN VARIEDAD	S	1,84

(1) Superficie declarada admisible ajustada con la superficie comprometida.
(2) Factor de penalización valorando el alcance para el tipo de compromiso.Puede verificar la integridad de una copia de este documento mediante la lectura del código QR adjunto o mediante el acceso a la dirección <https://ws050.juntadeandalucia.es/verificarFirma> indicando el código de VERIFICACIÓN

FIRMADO POR

RAQUEL MARIA ESPIN CRESPO

18/12/2024

VERIFICACIÓN

Pk2jmBDMDBSWPSC42MTUWFP24ALUB4

PÁG. 1654/2078





(1) Superficie declarada admisible ajustada con la superficie comprometida.
(2) Factor de penalización valorando el alcance para el tipo de compromiso.

Puede verificar la integridad de una copia de este documento mediante la lectura del código QR adjunto o mediante el acceso a la dirección <https://ws050.juntadeandalucia.es/verificarFirma> indicando el código de VERIFICACIÓN

FIRMADO POR	RAQUEL MARIA ESPIN CRESPO	18/12/2024
VERIFICACIÓN	Pk2jmBDMDBSWPSC42MTUWFP24ALUB4	PÁG. 1655/2078



**APELLIDOS Y NOMBRE / RAZÓN SOCIAL**

RODRIGUEZ CERRATO MATIAS-JOSE

NIF

***6279*

EXPEDIENTE

1226079

ANUALIDAD DE PAGO

1ª

IMPORTES POR ANUALIDAD

	2023	2024	2025	2026	2027
IMPORTE MÁXIMO SUBVENCIONABLE	918,44 €	918,44 €	918,44 €	918,44 €	918,44 €
IMPORTE MEDIO DE TRANSFERENCIA (€/ha)	82,15 €	82,15 €	82,15 €	82,15 €	82,15 €

RESUMEN DE UNIDADES

Cód	GRUPO DE PAGO	Sup. Dec. Admisible (ha)	Sup. Comprometida (ha)	Sup. ajustada compromiso (1) (ha)	% sobredec.	Sup. Resuelta (ha)	Importe Declarado	Importe Topado	Importe Resuelto	Importe tras sobredec.
428	PASTOS ASOCIADOS A GANADERÍA ECOLÓGICA	11,18		11,18	0,00	11,18	918,44	918,44	918,44	918,44
TOTAL		11,18	11,18	11,18		11,18	918,44	918,44	918,44	918,44

APLICACIÓN DE REDUCCIONES Y PENALIZACIONES

GRUPO DE PAGO	Importe Calculado	Importe prereduc.	Criterios de subvencionabilidad y compromisos	Presentación tardía	Omisión declaración	Condicionidad	IMPORTE (Euros) RESUELTO
PASTOS ASOCIADOS A GANADERÍA	918,44	918,44	0,00	0,00	1,00	0,00	909,26
TOTAL	918,44	918,44					909,26

RESUMEN DE PAGOS**IMPORTE (Euros)**

	RESUELTO	FEADER	MAPA	CAPADR
PASTOS ASOCIADOS A GANADERÍA ECOLÓGICA - A pagar	909,26 €	772,87 €	89,20 €	47,19 €

RECINTOS RESUELTOS

REE	REFERENCIA SIGPAC	CULTIVO	DESCRIPCIÓN CULTIVO	S/R G.PAGO	PEND. MEDIA (%)	SUP. DEC. ADMISIBLE (ha)	SUP. COMPROM. (ha)	SUP. AJUSTADA COMPROM. (1) (ha)	SUP. CONV. SIGPAC (ha)	SUP. CERTIF. (ha)	SUP. CAMPO (ha)	SUP. CAMPO DETER. CULT. DECLARADO (ha)	SUP. DEC. REDUCIDA (ha)	SUP. RESUELTA (ha)
6910598	21-040-900-99000-990	62000	PASTOS PERMANENTES DE 5 O MAS AÑOS-SIN VARIEDAD	S 428	0,60	11,18	11,18	11,18		11,18			11,18	11,18

INCIDENCIAS**INCIDENCIA DESCRIPCIÓN**

256 Solicitud con recintos no declarados en campaña actual con una reducción por omisión de superficie superior al 3%
CÓDIGO PARA EL PORCENTAJE DE REDUCCIÓN POR OMISIÓN QUE CORRESPONDE A LA SOLICITUD:1

(1) Superficie declarada admisible ajustada con la superficie comprometida.
(2) Factor de penalización valorando el alcance para el tipo de compromiso.

Puede verificar la integridad de una copia de este documento mediante la lectura del código QR adjunto o mediante el acceso a la dirección <https://ws050.juntadeandalucia.es/verificarFirma> indicando el código de VERIFICACIÓN

FIRMADO POR

RAQUEL MARIA ESPIN CRESPO

18/12/2024

VERIFICACIÓN

Pk2jmBDMDBSWPSC42MTUWFP24ALUB4

PÁG. 1656/2078



**Datos considerados para el Cálculo de la Carga Ganadera mínima y máxima del expediente**

Explotación	Especie	Inscrito en Sipea y Admisible	Ugm Calculada para CG Mínima	Ugm Calculada para CG Máxima
ES210400000515	BOVINA	SI	5,45	5,45
			5,45	5,45

Superficie determinada para Cálculo Carga Ganadera Mínima: 11,18 ha

Superficie determinada para Cálculo Carga Ganadera Máxima: 11,18 ha

Carga Ganadera Mínima Expediente: 0,49 ugm/ha

Carga Ganadera Máxima Expediente: 0,49 ugm/ha

Recintos Determinados para el Cálculo de Garga Ganadera Mínima

REF.	REFERENCIA SIGPAC	CULTIVO	DESCRIPCIÓN CULTIVO	S/R	SUP. RESUELTA (ha)
6910598	21-040-900-99000-99001	62000	PASTOS PERMANENTES DE 5 O MAS AÑOS-SIN VARIEDAD	S	11,18

Recintos Determinados para el Cálculo de Garga Ganadera Máxima

REF.	REFERENCIA SIGPAC	CULTIVO	DESCRIPCIÓN CULTIVO	S/R	SUP. RESUELTA (ha)
6910598	21-040-900-99000-99001	62000	PASTOS PERMANENTES DE 5 O MAS AÑOS-SIN VARIEDAD	S	11,18

(1) Superficie declarada admisible ajustada con la superficie comprometida.
(2) Factor de penalización valorando el alcance para el tipo de compromiso.Puede verificar la integridad de una copia de este documento mediante la lectura del código QR adjunto o mediante el acceso a la dirección <https://ws050.juntadeandalucia.es/verificarFirma> indicando el código de VERIFICACIÓN

FIRMADO POR	RAQUEL MARIA ESPIN CRESPO	18/12/2024
VERIFICACIÓN	Pk2jmBDMDBSWPSC42MTUWFP24ALUB4	PÁG. 1657/2078



**APELLIDOS Y NOMBRE / RAZÓN SOCIAL**

RODRIGUEZ CUSTODIO JUAN

NIF

****8771*

EXPEDIENTE

1036875

ANUALIDAD DE PAGO

1ª

IMPORTES POR ANUALIDAD

	2023	2024	2025	2026	2027
IMPORTE MÁXIMO SUBVENCIONABLE	5.109,14 €	5.109,14 €	5.109,14 €	5.109,14 €	5.109,14 €
IMPORTE MEDIO DE TRANSFERENCIA (€/ha)	239,53 €	239,53 €	239,53 €	239,53 €	239,53 €

RESUMEN DE UNIDADES

Cód	GRUPO DE PAGO	Sup. Dec. Admisible (ha)	Sup. Comprometida (ha)	Sup. ajustada compromiso (1) (ha)	% sobredec.	Sup. Resuelta (ha)	Importe Declarado	Importe Topado	Importe Resuelto	Importe tras sobredec.
429	OLIVAR	15,69		15,69	0,00	15,69	3.889,55	3.889,55	3.889,55	3.889,55
432	FRUTALES SECANO	5,64		5,64	0,00	5,64	1.219,59	1.219,59	1.219,59	1.219,59
TOTAL		21,33	21,33	21,33		21,33	5.109,14	5.109,14	5.109,14	5.109,14

APLICACIÓN DE REDUCCIONES Y PENALIZACIONES

GRUPO DE PAGO	Importe Calculado	Importe prereduc.	Criterios de subvencionabilidad y compromisos	Presentación tardía	Omisión declaración	Condicionalidad	IMPORTE (Euros) RESUELTO
FRUTALES SECANO	1.219,59	1.219,59	0,00	0,00	0,00	0,00	1.219,59
OLIVAR	3.889,55	3.889,55	0,00	0,00	0,00	0,00	3.889,55
TOTAL	5.109,14	5.109,14					5.109,14

RESUMEN DE PAGOS

	RESUELTO	FEADER	MAPA	CAPADR
FRUTALES SECANO - Pago realizado	1.219,59 €	1.036,65 €	119,64 €	63,30 €
OLIVAR - Pago realizado	3.889,55 €	3.306,12 €	381,56 €	201,87 €
TOTAL	5.109,14 €	4.342,77 €	501,20 €	265,17 €

RECINTOS RESUELTOS

REF.	REFERENCIA SIGPAC	CULTIVO DESCRIPCIÓN CULTIVO	S/R G.PAGO	PEND. MEDIA (%)	SUP. DEC. ADMISIBLE (ha)	SUP. COMPROM. (ha)	SUP. AJUSTADA COMPR.(1) (ha)	SUP. CONV. SIGPAC (ha)	SUP. CERTIF. (ha)	SUP. CAMPO (ha)	SUP. CAMPO DETER. CULT. DECLARADO (ha)	SUP. DEC. REDUCIDA (ha)	SUP. RESUELTA (ha)
-34184	21-025-005-00035-019	101007 OLIVAR-MANZANILLA	S	429	46,60	0,63	0,63	0,63	0,63			0,63	0,63
-34183	21-025-005-00008-050	101007 OLIVAR-MANZANILLA	S	429	24,20	0,12	0,12	0,12	0,12			0,12	0,12
4092161	21-025-005-00008-033	101007 OLIVAR-MANZANILLA	S	429	33,20	0,30	0,30	0,30	0,30			0,30	0,30
1700000003041367	21-051-002-00303-032	101007 OLIVAR-MANZANILLA	S	429	29,20	0,63	0,63	0,63	0,63			0,63	0,63
1700000003041371	21-025-005-00035-018	101007 OLIVAR-MANZANILLA	S	429	49,10	2,01	2,01	2,01	2,01			2,01	2,01
1700000003041372	21-051-002-00310-002	101007 OLIVAR-MANZANILLA	S	429	58,90	0,09	0,09	0,09	0,09			0,09	0,09
1700000003041374	21-051-002-00303-027	101007 OLIVAR-MANZANILLA	S	429	43,60	0,30	0,30	0,30	0,30			0,30	0,30
1700000003041387	21-025-005-00008-035	101007 OLIVAR-MANZANILLA	S	429	25,00	2,40	2,40	2,40	2,40			2,40	2,40
1700000003041388	21-025-005-00034-001	101007 OLIVAR-MANZANILLA	S	429	43,70	0,27	0,27	0,27	0,27			0,27	0,27
1700000003041389	21-025-005-00035-002	101007 OLIVAR-MANZANILLA	S	429	35,70	2,77	2,77	2,77	2,77			2,77	2,77
1700000003041390	21-051-002-00303-002	101007 OLIVAR-MANZANILLA	S	429	35,20	2,86	2,86	2,86	2,86			2,86	2,86
1700000003041392	21-025-005-00008-038	101007 OLIVAR-MANZANILLA	S	429	24,80	0,57	0,57	0,57	0,57			0,57	0,57
1700000003041393	21-025-005-00008-037	101007 OLIVAR-MANZANILLA	S	429	33,60	0,31	0,31	0,31	0,31			0,31	0,31
1700000003041394	21-025-005-00008-047	101007 OLIVAR-MANZANILLA	S	429	12,30	0,59	0,59	0,59	0,59			0,59	0,59
1700000003041396	21-051-002-00303-030	101007 OLIVAR-MANZANILLA	S	429	17,00	0,54	0,54	0,54	0,54			0,54	0,54
1700000003041397	21-025-005-00008-039	101007 OLIVAR-MANZANILLA	S	429	36,40	1,30	1,30	1,30	1,30			1,30	1,30
-442861	21-051-002-00303-034	117129 CASTAÑOS-TEMPRANA	S	432	21,20	0,46	0,46	0,46	0,46			0,46	0,46
1700000003041368	21-025-005-00008-005	117129 CASTAÑOS-TEMPRANA	S	432	18,50	1,98	1,98	1,98	1,98			1,98	1,98
1700000003041369	21-025-005-00008-013	117129 CASTAÑOS-TEMPRANA	S	432	32,60	1,43	1,43	1,43	1,43			1,43	1,43
1700000003041376	21-025-005-00008-044	117129 CASTAÑOS-TEMPRANA	S	432	16,50	1,43	1,43	1,43	1,44			1,43	1,43
1700000003041377	21-051-002-00303-022	117129 CASTAÑOS-TEMPRANA	S	432	21,30	0,34	0,34	0,34	0,34			0,34	0,34

(1) Superficie declarada admisible ajustada con la superficie comprometida.
(2) Factor de penalización valorando el alcance para el tipo de compromiso.Puede verificar la integridad de una copia de este documento mediante la lectura del código QR adjunto o mediante el acceso a la dirección <https://ws050.juntadeandalucia.es/verificarFirma> indicando el código de VERIFICACIÓN

FIRMADO POR

RAQUEL MARIA ESPIN CRESPO

18/12/2024

VERIFICACIÓN

Pk2jmBDMDBSWPSC42MTUWFP24ALUB4

PÁG. 1658/2078



**APELLIDOS Y NOMBRE / RAZÓN SOCIAL**

RODRIGUEZ DELGADO JOSE EDUARDO

NIF

***4585*

EXPEDIENTE

1035326

ANUALIDAD DE PAGO

1ª

IMPORTES POR ANUALIDAD

	2023	2024	2025	2026	2027
IMPORTE MÁXIMO SUBVENCIONABLE	919,71 €	919,71 €	919,71 €	919,71 €	919,71 €
IMPORTE MEDIO DE TRANSFERENCIA (€/ha)	247,90 €	247,90 €	247,90 €	247,90 €	247,90 €

RESUMEN DE UNIDADES

Cód	GRUPO DE PAGO	Sup. Dec. Admisible (ha)	Sup. Comprometida (ha)	Sup. ajustada compromiso (1) (ha)	% sobredec.	Sup. Resuelta (ha)	Importe Declarado	Importe Topado	Importe Resuelto	Importe tras sobredec.
429	OLIVAR	3,71		3,71	0,00	3,71	919,71	919,71	919,71	919,71
TOTAL		3,71	3,71	3,71		3,71	919,71	919,71	919,71	919,71

APLICACIÓN DE REDUCCIONES Y PENALIZACIONES

GRUPO DE PAGO	Importe Calculado	Importe prereduc.	Criterios de subvencionabilidad y compromisos	Presentación tardía	Omisión declaración	Condicionalidad	IMPORTE (Euros) RESUELTO
OLIVAR	919,71	919,71	0,00	0,00	0,00	0,00	919,71
TOTAL	919,71	919,71					919,71

RESUMEN DE PAGOS**IMPORTE (Euros)**

	RESUELTO	FEADER	MAPA	CAPADR
OLIVAR - Pago realizado	919,71 €	781,75 €	90,22 €	47,74 €

RECINTOS RESUELTOS

REF.	REFERENCIA SIGPAC	CULTIVO DESCRIPCIÓN CULTIVO	S/R G.PAGO	PEND. MEDIA (%)	SUP. DEC. ADMISIBLE (ha)	SUP. COMPROM. (ha)	SUP. AJUSTADA COMPR.(1) (ha)	SUP. CONY. SIGPAC (ha)	SUP. CERTIE (ha)	SUP. CAMPO (ha)	SUP. CAMPO DETER. CULT. DECLARADO (ha)	SUP. DEC. REDUCIDA (ha)	SUP. RESUELTA (ha)
6015728	21-020-001-00037-001	101007 OLIVAR-MANZANILLA	S	429	23,20	0,64	0,64	0,64	0,64			0,64	0,64
1700000006377936	21-039-002-00127-001	101007 OLIVAR-MANZANILLA	S	429	5,70	0,29	0,29	0,29	0,29			0,29	0,29
1700000006377938	21-020-001-00035-001	101007 OLIVAR-MANZANILLA	S	429	26,60	0,69	0,69	0,69	0,69			0,69	0,69
1700000006377944	21-020-001-00010-001	101007 OLIVAR-MANZANILLA	S	429	5,70	0,66	0,66	0,66	0,66			0,66	0,66
1700000006377946	21-020-001-00011-001	101007 OLIVAR-MANZANILLA	S	429	14,10	1,43	1,43	1,43	1,43			1,43	1,43

INCIDENCIAS**INCIDENCIA DESCRIPCIÓN**

- 100402 Recinto solicitado no forma parte de ningún organismo de control autorizado para la producción ecológica en Andalucía o fecha de inscripción posterior al plazo establecido (Anexo I. Criterios de Subvencionabilidad. Orden 28 de marzo de 2023).
Ref:4104751 Recinto:21-039-002-00106-00002 Cultivo:62000 PASTOS PERMANENTES DE 5 O MAS AÑOS-SIN VARIEDAD Secano
- 100407 Explotación solicitada no forma parte de ningún organismo de control autorizado para la producción ecológica en Andalucía o fecha de inscripción posterior al plazo establecido (Anexo I. Criterios de Subvencionabilidad. Orden 28 de marzo de 2023).
Explotación:ES210200000154 Especie:PORCINO
Explotación:ES210390000080 Especie:OVINA
Explotación:ES210390000080 Especie:PORCINO
- 100424 Solicita recinto que no está comprometido para la operación.
Ref:6015700 Recinto:21-039-002-00089-00001 Cultivo:62000 PASTOS PERMANENTES DE 5 O MAS AÑOS-SIN VARIEDAD Secano
Ref:6015697 Recinto:21-039-002-00104-00001 Cultivo:62000 PASTOS PERMANENTES DE 5 O MAS AÑOS-SIN VARIEDAD Secano
Ref:6835246 Recinto:21-039-002-00104-00002 Cultivo:62000 PASTOS PERMANENTES DE 5 O MAS AÑOS-SIN VARIEDAD Secano
Ref:6835240 Recinto:21-039-002-00106-00001 Cultivo:62000 PASTOS PERMANENTES DE 5 O MAS AÑOS-SIN VARIEDAD Secano
Ref:4104751 Recinto:21-039-002-00106-00002 Cultivo:62000 PASTOS PERMANENTES DE 5 O MAS AÑOS-SIN VARIEDAD Secano

(1) Superficie declarada admisible ajustada con la superficie comprometida.
(2) Factor de penalización valorando el alcance para el tipo de compromiso.

Puede verificar la integridad de una copia de este documento mediante la lectura del código QR adjunto o mediante el acceso a la dirección <https://ws050.juntadeandalucia.es/verificarFirma> indicando el código de VERIFICACIÓN

FIRMADO POR

RAQUEL MARIA ESPIN CRESPO

18/12/2024

VERIFICACIÓN

Pk2jmBDMDBSWPSC42MTUWFP24ALUB4

PÁG. 1659/2078



**APELLIDOS Y NOMBRE / RAZÓN SOCIAL**

RODRIGUEZ MARTIN JOSEFA

NIF

***1130*

EXPEDIENTE

1213208

ANUALIDAD DE PAGO

1ª

IMPORTES POR ANUALIDAD

	2023	2024	2025	2026	2027
IMPORTE MÁXIMO SUBVENCIONABLE	4.623,34 €	4.623,34 €	4.623,34 €	4.623,34 €	4.623,34 €
IMPORTE MEDIO DE TRANSFERENCIA (€/ha)	247,90 €	247,90 €	247,90 €	247,90 €	247,90 €

RESUMEN DE UNIDADES

Cód	GRUPO DE PAGO	Sup. Dec. Admisible (ha)	Sup. Comprometida (ha)	Sup. ajustada compromiso (1) (ha)	% sobredec.	Sup. Resuelta (ha)	Importe Declarado	Importe Topado	Importe Resuelto	Importe tras sobredec.
429	OLIVAR	18,65		18,65	0,00	18,65	4.623,34	4.623,34	4.623,34	4.623,34
TOTAL		18,65	18,65	18,65		18,65	4.623,34	4.623,34	4.623,34	4.623,34

APLICACIÓN DE REDUCCIONES Y PENALIZACIONES

GRUPO DE PAGO	Importe Calculado	Importe prereduc.	Criterios de subvencionabilidad y compromisos	Presentación tardía	Omisión declaración	Condicionalidad	IMPORTE (Euros) RESUELTO
OLIVAR	4.623,34	4.623,34	0,00	0,00	0,00	0,00	4.623,34
TOTAL	4.623,34	4.623,34					4.623,34

RESUMEN DE PAGOS**IMPORTE (Euros)**

	RESUELTO	FEADER	MAPA	CAPADR
OLIVAR - Pago realizado	4.623,34 €	3.929,84 €	453,55 €	239,95 €

RECINTOS RESUELTOS

REF.	REFERENCIA SIGPAC	CULTIVO DESCRIPCIÓN CULTIVO	S/R G.PAGO	PEND. MEDIA (%)	SUP. DEC. ADMISIBLE (ha)	SUP. COMPROM. (ha)	SUP. AJUSTADA COMPROM. (1) (ha)	SUP. CONY. SIGPAC (ha)	SUP. CERTIE (ha)	SUP. CAMPO (ha)	SUP. CAMPO DETER. CULT. DECLARADO (ha)	SUP. DEC. REDUCIDA (ha)	SUP. RESUELTA (ha)
1700000006955696	21-039-001-00094-001	101124 OLIVAR-GORDAL	S 429	17,50	8,78	8,78	8,78	8,78	8,78			8,78	8,78
1700000006955697	21-039-002-00015-002	101124 OLIVAR-GORDAL	S 429	26,90	5,13	5,13	5,13	5,13	5,13			5,13	5,13
1700000006955698	21-039-002-00022-001	101124 OLIVAR-GORDAL	S 429	10,20	0,80	0,80	0,80	0,80	0,80			0,80	0,80
1700000006955699	21-039-001-00109-002	101124 OLIVAR-GORDAL	S 429	8,60	0,32	0,32	0,32	0,32	0,32			0,32	0,32
1700000006955700	21-039-001-00109-003	101124 OLIVAR-GORDAL	S 429	9,70	3,62	3,62	3,62	3,62	3,62			3,62	3,62

(1) Superficie declarada admisible ajustada con la superficie comprometida.
(2) Factor de penalización valorando el alcance para el tipo de compromiso.Puede verificar la integridad de una copia de este documento mediante la lectura del código QR adjunto o mediante el acceso a la dirección <https://ws050.juntadeandalucia.es/verificarFirma> indicando el código de VERIFICACIÓN

FIRMADO POR

RAQUEL MARIA ESPIN CRESPO

18/12/2024

VERIFICACIÓN

Pk2jmBDMDBSWPSC42MTUWFP24ALUB4

PÁG. 1660/2078



**APELLIDOS Y NOMBRE / RAZÓN SOCIAL**

RODRIGUEZ MOYA EZEQUIELA

NIF

****1091*

EXPEDIENTE

1274424

ANUALIDAD DE PAGO

1ª

IMPORTES POR ANUALIDAD

	2023	2024	2025	2026	2027
IMPORTE MÁXIMO SUBVENCIONABLE	5.250,52 €	5.250,52 €	5.250,52 €	5.250,52 €	5.250,52 €
IMPORTE MEDIO DE TRANSFERENCIA (€/ha)	247,90 €	247,90 €	247,90 €	247,90 €	247,90 €

RESUMEN DE UNIDADES

Cód	GRUPO DE PAGO	Sup. Dec. Admisible (ha)	Sup. Comprometida (ha)	Sup. ajustada compromiso (1) (ha)	% sobredec.	Sup. Resuelta (ha)	Importe Declarado	Importe Topado	Importe Resuelto	Importe tras sobredec.
429	OLIVAR	21,18		21,18	0,00	21,18	5.250,52	5.250,52	5.250,52	5.250,52
TOTAL		21,18	21,18	21,18		21,18	5.250,52	5.250,52	5.250,52	5.250,52

APLICACIÓN DE REDUCCIONES Y PENALIZACIONES

GRUPO DE PAGO	Importe Calculado	Importe prereduc.	Criterios de subvencionabilidad y compromisos	Presentación tardía	Omisión declaración	Condicionalidad	IMPORTE (Euros) RESUELTO
OLIVAR	5.250,52		0,00	0,00	0,00	0,00	5.250,52
TOTAL	5.250,52	5.250,52					5.250,52

RESUMEN DE PAGOS**IMPORTE (Euros)**

	RESUELTO	FEADER	MAPA	CAPADR
OLIVAR - Pago realizado	5.250,52 €	4.462,94 €	515,08 €	272,50 €

RECINTOS RESUELTOS

REF.	REFERENCIA SIGPAC	CULTIVO DESCRIPCIÓN CULTIVO	S/R G.PAGO	PEND. MEDIA (%)	SUP. ADMISIBLE (ha)	SUP. COMPROM. (ha)	SUP. AJUSTADA COMPROM. (1) (ha)	SUP. CONY. SIGPAC (ha)	SUP. CERTIE (ha)	SUP. CAMPO (ha)	SUP. CAMPO DETER. CULT. DECLARADO (ha)	SUP. DEC. REDUCIDA (ha)	SUP. RESUELTA (ha)
1700000006785846	21-029-009-00058-003	101218 OLIVAR-MANZANILLA DE SEVILLA	S 429	13,00	4,21	4,21	4,21		4,21			4,21	4,21
1700000006785847	21-029-009-00059-003	101218 OLIVAR-MANZANILLA DE SEVILLA	S 429	12,90	2,80	2,80	2,80		2,80			2,80	2,80
1700000006785848	21-029-009-00032-002	101218 OLIVAR-MANZANILLA DE SEVILLA	S 429	7,70	4,67	4,67	4,67		4,67			4,67	4,67
1700000006785849	21-029-009-00033-001	101218 OLIVAR-MANZANILLA DE SEVILLA	S 429	9,90	0,42	0,42	0,42		0,42			0,42	0,42
1700000006785850	21-029-009-00034-001	101218 OLIVAR-MANZANILLA DE SEVILLA	S 429	4,30	0,47	0,47	0,47		0,47			0,47	0,47
1700000006785851	21-029-009-00035-002	101218 OLIVAR-MANZANILLA DE SEVILLA	S 429	6,50	2,88	2,88	2,88		2,88			2,88	2,88
1700000006785852	21-039-001-00013-001	101218 OLIVAR-MANZANILLA DE SEVILLA	S 429	24,30	0,36	0,36	0,36		0,36			0,36	0,36
1700000006785853	21-039-001-00014-001	101218 OLIVAR-MANZANILLA DE SEVILLA	S 429	29,40	0,24	0,24	0,24		0,24			0,24	0,24
1700000006785854	21-039-001-00015-001	101218 OLIVAR-MANZANILLA DE SEVILLA	S 429	26,80	0,28	0,28	0,28		0,28			0,28	0,28
1700000006785855	21-039-001-00053-001	101218 OLIVAR-MANZANILLA DE SEVILLA	S 429	19,80	0,24	0,24	0,24		0,24			0,24	0,24
1700000006785859	21-039-001-00017-002	101218 OLIVAR-MANZANILLA DE SEVILLA	S 429	26,20	1,44	1,44	1,44		1,44			1,44	1,44
1700000006785860	21-039-001-00018-003	101218 OLIVAR-MANZANILLA DE SEVILLA	S 429	24,60	1,39	1,39	1,39		1,39			1,39	1,39
1700000006785861	21-039-001-00018-004	101218 OLIVAR-MANZANILLA DE SEVILLA	S 429	21,30	0,79	0,79	0,79		0,79			0,79	0,79
1700000006785870	21-039-002-00008-001	101218 OLIVAR-MANZANILLA DE SEVILLA	S 429	18,10	0,25	0,25	0,25		0,25			0,25	0,25
1700000006785872	21-039-002-00018-001	101218 OLIVAR-MANZANILLA DE SEVILLA	S 429	11,30	0,74	0,74	0,74		0,74			0,74	0,74

INCIDENCIAS**INCIDENCIA DESCRIPCIÓN**

- 100421 Recinto declarado por error para una operación de la 6503, que se ha corregido de oficio marcando la operación correcta, de acuerdo con la fecha de inscripción del recinto en la producción ecológica.
 Ref:1700000006785846 Recinto:21-029-009-00058-00003 Cultivo:101218 OLIVAR-MANZANILLA DE SEVILLA Secano
 Ref:1700000006785847 Recinto:21-029-009-00059-00003 Cultivo:101218 OLIVAR-MANZANILLA DE SEVILLA Secano
 Ref:1700000006785852 Recinto:21-039-001-00013-00001 Cultivo:101218 OLIVAR-MANZANILLA DE SEVILLA Secano
 Ref:1700000006785853 Recinto:21-039-001-00014-00001 Cultivo:101218 OLIVAR-MANZANILLA DE SEVILLA Secano
 Ref:1700000006785854 Recinto:21-039-001-00015-00001 Cultivo:101218 OLIVAR-MANZANILLA DE SEVILLA Secano

(1) Superficie declarada admisible ajustada con la superficie comprometida.
 (2) Factor de penalización valorando el alcance para el tipo de compromiso.

Puede verificar la integridad de una copia de este documento mediante la lectura del código QR adjunto o mediante el acceso a la dirección <https://ws050.juntadeandalucia.es/verificarFirma> indicando el código de VERIFICACIÓN

FIRMADO POR

RAQUEL MARIA ESPIN CRESPO

18/12/2024

VERIFICACIÓN

Pk2jmBDMDBSWPSC42MTUWFP24ALUB4

PÁG. 1661/2078



**APELLIDOS Y NOMBRE / RAZÓN SOCIAL**

RODRIGUEZ MUÑOZ PABLO

NIF
***2390*EXPEDIENTE
1115959**ANUALIDAD DE PAGO**

1ª

IMPORTES POR ANUALIDAD

	2023	2024	2025	2026	2027
IMPORTE MÁXIMO SUBVENCIONABLE	2.909,75 €	2.909,75 €	2.909,75 €	2.909,75 €	2.909,75 €
IMPORTE MEDIO DE TRANSFERENCIA (€/ha)	82,15 €	82,15 €	82,15 €	82,15 €	82,15 €

RESUMEN DE UNIDADES

Cód	GRUPO DE PAGO	Sup. Dec. Admisible (ha)	Sup. Comprometida (ha)	Sup. ajustada compromiso (1) (ha)	% sobredec.	Sup. Resuelta (ha)	Importe Declarado	Importe Topado	Importe Resuelto	Importe tras sobredec.
428	PASTOS ASOCIADOS A GANADERÍA ECOLÓGICA	35,44		35,42	0,00	35,42	2.909,75	2.909,75	2.909,75	2.909,75
TOTAL		35,44	35,42	35,42		35,42	2.909,75	2.909,75	2.909,75	2.909,75

APLICACIÓN DE REDUCCIONES Y PENALIZACIONES

GRUPO DE PAGO	Importe Calculado	Importe prereduc.	Criterios de subvencionabilidad y compromisos	Presentación tardía	Omisión declaración	Condicionidad	IMPORTE (Euros) RESUELTO
PASTOS ASOCIADOS A GANADERÍA	2.909,75	2.909,75	0,00	0,00	0,00	0,00	2.909,75
TOTAL	2.909,75	2.909,75					2.909,75

RESUMEN DE PAGOS**IMPORTE (Euros)**

	RESUELTO	FEADER	MAPA	CAPADR
PASTOS ASOCIADOS A GANADERÍA ECOLÓGICA - Pago realizado	2.909,75 €	2.473,29 €	285,45 €	151,01 €

RECINTOS RESUELTOS

REE	REFERENCIA SIGPAC	CULTIVO	DESCRIPCIÓN CULTIVO	S/R G.PAGO	PEND. MEDIA (%)	SUP. DEC. ADMISIBLE (ha)	SUP. COMPROM. (ha)	SUP. AJUSTADA COMPR.(1) (ha)	SUP. CONV. SIGPAC (ha)	SUP. CERTIF. (ha)	SUP. CAMPO (ha)	SUP. CAMPO DETER. CULT. DECLARADO (ha)	SUP. DEC. REDUCIDA (ha)	SUP. RESUELTA (ha)
1700000005262359	21-008-006-00027-001	62000	PASTOS PERMANENTES DE 5 O MAS AÑOS-SIN VARIEDAD	S 428	7,00	12,33	12,33	12,33		12,33	12,33	12,33	12,33	12,33
1700000005262361	21-008-006-00030-001	62000	PASTOS PERMANENTES DE 5 O MAS AÑOS-SIN VARIEDAD	R 428	5,20	0,65	0,65	0,65		0,65	0,65	0,65	0,65	0,65
1700000005262362	21-008-006-00029-004	62000	PASTOS PERMANENTES DE 5 O MAS AÑOS-SIN VARIEDAD	S 428	5,20	4,38	4,38	4,38		4,38	4,38	4,38	4,38	4,38
1700000005262363	21-008-006-00031-009	62000	PASTOS PERMANENTES DE 5 O MAS AÑOS-SIN VARIEDAD	S 428	5,10	3,90	3,90	3,90		3,90	3,90	3,90	3,90	3,90
1700000005262364	21-008-006-00031-004	62000	PASTOS PERMANENTES DE 5 O MAS AÑOS-SIN VARIEDAD	S 428	4,10	5,88	5,86	5,86		5,88	5,88	5,88	5,86	5,86
1700000005262365	21-008-006-00027-002	62000	PASTOS PERMANENTES DE 5 O MAS AÑOS-SIN VARIEDAD	S 428	8,20	8,30	8,30	8,30		8,30	8,30	8,30	8,30	8,30

INCIDENCIAS**INCIDENCIA DESCRIPCIÓN**

- 4272 Verifica que las líneas de declaración de las Solicitudes Únicas no tienen solapes con la capa de Retroactividad Gráfica (ambas de la misma campaña) a nivel de expediente/línea de declaración gráfica de la solicitud.
Ref:1700000005262364 Recinto:21-008-006-00031-00004 Cultivo: - Agregado de la referencia del recinto.:0 Zona de la referencia del recinto.:0 Superficie solapada.:0,02 Id. Incid.:101074540
- 100407 Explotación solicitada no forma parte de ningún organismo de control autorizado para la producción ecológica en Andalucía o fecha de inscripción posterior al plazo establecido (Anexo I. Criterios de Subvencionabilidad. Orden 28 de marzo de 2023).
Explotación:ES210080000398 Especie:PORCINO
Explotación:ES210080000475 Especie:PORCINO

(1) Superficie declarada admisible ajustada con la superficie comprometida.
(2) Factor de penalización valorando el alcance para el tipo de compromiso.

Puede verificar la integridad de una copia de este documento mediante la lectura del código QR adjunto o mediante el acceso a la dirección <https://ws050.juntadeandalucia.es/verificarFirma> indicando el código de VERIFICACIÓN

FIRMADO POR

RAQUEL MARIA ESPIN CRESPO

18/12/2024

VERIFICACIÓN

Pk2jmBDMDBSWPSC42MTUWFP24ALUB4

PÁG. 1662/2078



**Datos considerados para el Cálculo de la Carga Ganadera mínima y máxima del expediente**

Explotación	Especie	Inscrito en Sipea y Admisible	Ugm Calculada para CG Mínima	Ugm Calculada para CG Máxima
ES210080000398	OVINA	SI	11,23	11,23
ES210080000398	PORCINO	NO	0,00	7,12
ES210080000475	PORCINO	NO	0,00	0,00
			11,23	18,35

Superficie determinada para Cálculo Carga Ganadera Mínima: 35,42 ha

Superficie determinada para Cálculo Carga Ganadera Máxima: 35,42 ha

Carga Ganadera Mínima Expediente: 0,32 ugm/ha

Carga Ganadera Máxima Expediente: 0,52 ugm/ha

Recintos Determinados para el Cálculo de Garga Ganadera Mínima

REF.	REFERENCIA SIGPAC	CULTIVO	DESCRIPCIÓN CULTIVO	S/R	SUP. RESUELTA (ha)
1700000005262359	21-008-006-00027-00001	62000	PASTOS PERMANENTES DE 5 O MAS AÑOS-SIN VARIEDAD	S	12,33
1700000005262361	21-008-006-00030-00001	62000	PASTOS PERMANENTES DE 5 O MAS AÑOS-SIN VARIEDAD	R	0,65
1700000005262362	21-008-006-00029-00004	62000	PASTOS PERMANENTES DE 5 O MAS AÑOS-SIN VARIEDAD	S	4,38
1700000005262363	21-008-006-00031-00009	62000	PASTOS PERMANENTES DE 5 O MAS AÑOS-SIN VARIEDAD	S	3,90
1700000005262364	21-008-006-00031-00004	62000	PASTOS PERMANENTES DE 5 O MAS AÑOS-SIN VARIEDAD	S	5,86
1700000005262365	21-008-006-00027-00002	62000	PASTOS PERMANENTES DE 5 O MAS AÑOS-SIN VARIEDAD	S	8,30

Recintos Determinados para el Cálculo de Garga Ganadera Máxima

REF.	REFERENCIA SIGPAC	CULTIVO	DESCRIPCIÓN CULTIVO	S/R	SUP. RESUELTA (ha)
1700000005262359	21-008-006-00027-00001	62000	PASTOS PERMANENTES DE 5 O MAS AÑOS-SIN VARIEDAD	S	12,33
1700000005262361	21-008-006-00030-00001	62000	PASTOS PERMANENTES DE 5 O MAS AÑOS-SIN VARIEDAD	R	0,65
1700000005262362	21-008-006-00029-00004	62000	PASTOS PERMANENTES DE 5 O MAS AÑOS-SIN VARIEDAD	S	4,38
1700000005262363	21-008-006-00031-00009	62000	PASTOS PERMANENTES DE 5 O MAS AÑOS-SIN VARIEDAD	S	3,90
1700000005262364	21-008-006-00031-00004	62000	PASTOS PERMANENTES DE 5 O MAS AÑOS-SIN VARIEDAD	S	5,86
1700000005262365	21-008-006-00027-00002	62000	PASTOS PERMANENTES DE 5 O MAS AÑOS-SIN VARIEDAD	S	8,30

Incidencias de carga ganadera**INCIDENCIA DESCRIPCIÓN**

- 4272 Verifica que las líneas de declaración de las Solicitudes Únicas no tienen solapes con la capa de Retroactividad Gráfica (ambas de la misma campaña) a nivel de expediente/línea de declaración gráfica de la solicitud.
Ref:1700000005262364 Recinto:21-008-006-00031-00004 Cultivo: - Agregado de la referencia del recinto.:0 Zona de la referencia del recinto.:0 Superficie solapada.:0,02 Id. Incid.:5093305
- 100407 Explotación solicitada no forma parte de ningún organismo de control autorizado para la producción ecológica en Andalucía o fecha de inscripción posterior al plazo establecido (Anexo I. Criterios de Subvencionabilidad. Orden 28 de marzo de 2023).
Explotación:ES210080000398 Especie:PORCINO
Explotación:ES210080000475 Especie:PORCINO

(1) Superficie declarada admisible ajustada con la superficie comprometida.
(2) Factor de penalización valorando el alcance para el tipo de compromiso.

Puede verificar la integridad de una copia de este documento mediante la lectura del código QR adjunto o mediante el acceso a la dirección <https://ws050.juntadeandalucia.es/verificarFirma> indicando el código de VERIFICACIÓN

FIRMADO POR

RAQUEL MARIA ESPIN CRESPO

18/12/2024

VERIFICACIÓN

Pk2jmBDMDBSWPSC42MTUWFP24ALUB4

PÁG. 1663/2078



**APELLIDOS Y NOMBRE / RAZÓN SOCIAL**

RODRIGUEZ PINA ANGEL

NIF

***3356*

EXPEDIENTE

1048795

ANUALIDAD DE PAGO

1ª

IMPORTES POR ANUALIDAD

	2023	2024	2025	2026	2027
IMPORTE MÁXIMO SUBVENCIONABLE	466,05 €	466,05 €	466,05 €	466,05 €	466,05 €
IMPORTE MEDIO DE TRANSFERENCIA (€/ha)	247,90 €	247,90 €	247,90 €	247,90 €	247,90 €

RESUMEN DE UNIDADES

Cód	GRUPO DE PAGO	Sup. Dec. Admisible (ha)	Sup. Comprometida (ha)	Sup. ajustada compromiso (1) (ha)	% sobredec.	Sup. Resuelta (ha)	Importe Declarado	Importe Topado	Importe Resuelto	Importe tras sobredec.
429	OLIVAR	1,88		1,88	0,00	1,88	466,05	466,05	466,05	466,05
TOTAL		1,88	1,88	1,88		1,88	466,05	466,05	466,05	466,05

APLICACIÓN DE REDUCCIONES Y PENALIZACIONES

GRUPO DE PAGO	Importe Calculado	Importe prereduc.	Criterios de subvencionabilidad y compromisos	Presentación tardía	Omisión declaración	Condicionalidad	IMPORTE (Euros) RESUELTO
OLIVAR	466,05	466,05	0,00	0,00	0,00	0,00	466,05
TOTAL	466,05	466,05					466,05

RESUMEN DE PAGOS**IMPORTE (Euros)**

	RESUELTO	FEADER	MAPA	CAPADR
OLIVAR - Pago realizado	466,05 €	396,14 €	45,72 €	24,19 €

RECINTOS RESUELTOS

REF.	REFERENCIA SIGPAC	CULTIVO	DESCRIPCIÓN CULTIVO	S/R	G.PAGO	PEND. MEDIA (%)	SUP. DEC. ADMISIBLE (ha)	SUP. COMPROM. (ha)	SUP. AJUSTADA COMPR.(1) (ha)	SUP. CONY. SIGPAC (ha)	SUP. CERTIE (ha)	SUP. CAMPO (ha)	SUP. CAMPO DETER. CULT. DECLARADO (ha)	SUP. DEC. REDUCIDA (ha)	SUP. RESUELTA (ha)
1700000004781085	21-008-010-00295-002	101216	OLIVAR-MANZANILLA DE HUELVA	S	429	31,30	1,88	1,88	1,88		1,88			1,88	1,88

(1) Superficie declarada admisible ajustada con la superficie comprometida.
(2) Factor de penalización valorando el alcance para el tipo de compromiso.

Puede verificar la integridad de una copia de este documento mediante la lectura del código QR adjunto o mediante el acceso a la dirección <https://ws050.juntadeandalucia.es/verificarFirma> indicando el código de VERIFICACIÓN

FIRMADO POR

RAQUEL MARIA ESPIN CRESPO

18/12/2024

VERIFICACIÓN

Pk2jmBDMDBSWPSC42MTUWFP24ALUB4

PÁG. 1664/2078



**APELLIDOS Y NOMBRE / RAZÓN SOCIAL**

RODRIGUEZ SANCHEZ JOSE ANTONIO

NIF

***4513*

EXPEDIENTE

1130823

ANUALIDAD DE PAGO

1ª

IMPORTE POR ANUALIDAD

	2023	2024	2025	2026	2027
IMPORTE MÁXIMO SUBVENCIONABLE	6.161,25 €	6.161,25 €	6.161,25 €	6.161,25 €	6.161,25 €
IMPORTE MEDIO DE TRANSFERENCIA (€/ha)	82,15 €	82,15 €	82,15 €	82,15 €	82,15 €

RESUMEN DE UNIDADES

Cód	GRUPO DE PAGO	Sup. Dec. Admisible (ha)	Sup. Comprometida (ha)	Sup. ajustada compromiso (1) (ha)	% sobredec.	Sup. Resuelta (ha)	Importe Declarado	Importe Topado	Importe Resuelto	Importe tras sobredec.
428	PASTOS ASOCIADOS A GANADERÍA ECOLÓGICA	88,63		75,00	0,00	75,00	6.161,25	6.161,25	6.161,25	6.161,25
TOTAL		88,63	75,00	75,00		75,00	6.161,25	6.161,25	6.161,25	6.161,25

APLICACIÓN DE REDUCCIONES Y PENALIZACIONES

GRUPO DE PAGO	Importe Calculado	Importe prereduc.	Criterios de subvencionabilidad y compromisos	Presentación tardía	Omisión declaración	Condicionidad	IMPORTE (Euros) RESUELTO
PASTOS ASOCIADOS A GANADERÍA	6.161,25	6.161,25	0,00	0,00	0,00	0,00	6.161,25
TOTAL	6.161,25	6.161,25					6.161,25

RESUMEN DE PAGOS**IMPORTE (Euros)**

PASTOS ASOCIADOS A GANADERÍA ECOLÓGICA - Pago realizado	RESUELTO	FEADER	MAPA	CAPADR
	6.161,25 €	5.237,06 €	604,42 €	319,77 €

RECINTOS RESUELTOS

REE	REFERENCIA SIGPAC	CULTIVO DESCRIPCIÓN CULTIVO	S/R G.PAGO	PEND. MEDIA (%)	SUP. DEC. ADMISIBLE (ha)	SUP. COMPROM. (ha)	SUP. AJUSTADA COMPROM. (1) (ha)	SUP. CONV. SIGPAC (ha)	SUP. CERTIF. (ha)	SUP. CAMPO (ha)	SUP. CAMPO DETER. CULT. DECLARADO (ha)	SUP. DEC. REDUCIDA (ha)	SUP. RESUELTA (ha)
-1579731	21-007-007-00289-007	62000 PASTOS PERMANENTES DE 5 O MAS AÑOS-SIN VARIEDAD	S 428	11,30	0,19	0,19	0,19		0,19			0,19	0,19
-1579730	21-007-007-00288-001	62000 PASTOS PERMANENTES DE 5 O MAS AÑOS-SIN VARIEDAD	S 428	8,30	0,31	0,31	0,31		0,31			0,31	0,31
-93828	21-007-007-00062-012	62000 PASTOS PERMANENTES DE 5 O MAS AÑOS-SIN VARIEDAD	S 428	7,90	4,28	4,28	4,28		4,28			4,28	4,28
4135395	21-007-007-00062-003	62000 PASTOS PERMANENTES DE 5 O MAS AÑOS-SIN VARIEDAD	S 428	9,60	27,88	27,88	27,88		27,88			27,88	27,88
5496474	21-007-007-00046-001	62000 PASTOS PERMANENTES DE 5 O MAS AÑOS-SIN VARIEDAD	S 428	29,50	2,35	2,35	2,35		9,08			2,35	2,35
1700000006058992	21-007-007-00062-004	62000 PASTOS PERMANENTES DE 5 O MAS AÑOS-SIN VARIEDAD	S 428	6,60	11,18	11,18	11,18		11,18			11,18	11,18
1700000006058993	21-026-004-00010-001	62000 PASTOS PERMANENTES DE 5 O MAS AÑOS-SIN VARIEDAD	S 428	45,20	9,22	9,22	9,22		12,29			9,22	9,22
1700000006058994	21-026-004-00076-001	62000 PASTOS PERMANENTES DE 5 O MAS AÑOS-SIN VARIEDAD	S 428	40,20	5,24	5,24	5,24		6,17			5,24	5,24
1700000006058995	21-026-004-00010-003	62000 PASTOS PERMANENTES DE 5 O MAS AÑOS-SIN VARIEDAD	S 428	38,60	0,31	0,31	0,31		0,37			0,31	0,31
1700000006058996	21-024-005-00193-001	62000 PASTOS PERMANENTES DE 5 O MAS AÑOS-SIN VARIEDAD	S 428	18,00	0,45	0,45	0,45		0,45			0,45	0,45
1700000006058998	21-024-005-00154-001	62000 PASTOS PERMANENTES DE 5 O MAS AÑOS-SIN VARIEDAD	S 428	23,30	1,13	1,13	1,13		1,50			1,13	1,13
1700000006058999	21-026-004-00009-001	62000 PASTOS PERMANENTES DE 5 O MAS AÑOS-SIN VARIEDAD	S 428	40,90	0,97	0,97	0,97		1,77			0,97	0,97
1700000006059000	21-007-007-00061-001	62000 PASTOS PERMANENTES DE 5 O MAS AÑOS-SIN VARIEDAD	S 428	11,00	9,28	9,28	9,28		12,37			9,28	9,28
1700000006059002	21-007-007-00061-002	62000 PASTOS PERMANENTES DE 5 O MAS AÑOS-SIN VARIEDAD	S 428	7,70	5,60	5,60	5,60		5,60			5,60	5,60
1700000006059003	21-024-005-00193-004	62000 PASTOS PERMANENTES DE 5 O MAS AÑOS-SIN VARIEDAD	S 428	25,00	0,19	0,19	0,19		0,19			0,19	0,19
1700000006059004	21-007-007-00056-003	62000 PASTOS PERMANENTES DE 5 O MAS AÑOS-SIN VARIEDAD	S 428	8,60	3,15	3,15	3,15		3,15			3,15	3,15
1700000006059005	21-026-004-00007-001	62000 PASTOS PERMANENTES DE 5 O MAS AÑOS-SIN VARIEDAD	S 428	34,20	6,90	6,90	6,90		10,62			6,90	6,90

(1) Superficie declarada admisible ajustada con la superficie comprometida.
(2) Factor de penalización valorando el alcance para el tipo de compromiso.Puede verificar la integridad de una copia de este documento mediante la lectura del código QR adjunto o mediante el acceso a la dirección <https://ws050.juntadeandalucia.es/verificarFirma> indicando el código de VERIFICACIÓN

FIRMADO POR

RAQUEL MARIA ESPIN CRESPO

18/12/2024

VERIFICACIÓN

Pk2jmBDMDBSWPSC42MTUWFP24ALUB4

PÁG. 1665/2078



**INCIDENCIAS****INCIDENCIA DESCRIPCIÓN**

- 8227 Línea de declaración monitorizada en la que no ha habido respuesta por parte del productor y, por tanto, sin Juicio Experto de campo.
Ref:6866049 Recinto:21-007-007-00056-00008 Cultivo:62000 PASTOS PERMANENTES DE 5 O MAS AÑOS-SIN VARIEDAD
- 100402 Recinto solicitado no forma parte de ningún organismo de control autorizado para la producción ecológica en Andalucía o fecha de inscripción posterior al plazo establecido (Anexo I. Criterios de Subvencionabilidad. Orden 28 de marzo de 2023).
Ref:-93829 Recinto:21-007-007-00062-00014 Cultivo:62000 PASTOS PERMANENTES DE 5 O MAS AÑOS-SIN VARIEDAD Secano
- 100407 Explotación solicitada no forma parte de ningún organismo de control autorizado para la producción ecológica en Andalucía o fecha de inscripción posterior al plazo establecido (Anexo I. Criterios de Subvencionabilidad. Orden 28 de marzo de 2023).
Explotación:ES210070000085 Especie:CAPRINA
Explotación:ES210070000085 Especie:PORCINO
- 100424 Solicita recinto que no está comprometido para la operación.
Ref:6866049 Recinto:21-007-007-00056-00008 Cultivo:62000 PASTOS PERMANENTES DE 5 O MAS AÑOS-SIN VARIEDAD Secano
Ref:-93829 Recinto:21-007-007-00062-00014 Cultivo:62000 PASTOS PERMANENTES DE 5 O MAS AÑOS-SIN VARIEDAD Secano
Ref:170000006058991 Recinto:21-026-004-00010-00004 Cultivo:62000 PASTOS PERMANENTES DE 5 O MAS AÑOS-SIN VARIEDAD Secano
Ref:170000006058989 Recinto:21-026-004-00010-00005 Cultivo:62000 PASTOS PERMANENTES DE 5 O MAS AÑOS-SIN VARIEDAD Secano

Datos considerados para el Cálculo de la Carga Ganadera mínima y máxima del expediente

Explotación	Especie	Inscrito en Sipea y Admisible	Ugm Calculada para CG Mínima	Ugm Calculada para CG Máxima
ES210070000085	BOVINA	SI	20,07	20,07
ES210070000085	CAPRINA	NO	0,00	0,20
ES210070000085	OVINA	SI	5,68	5,68
ES210070000085	PORCINO	NO	0,00	17,70
ES210260000151	BOVINA	SI	0,17	0,17
			25,92	43,82

Superficie determinada para Cálculo Carga Ganadera Mínima: 89,94 ha

Superficie determinada para Cálculo Carga Ganadera Máxima: 90,01 ha

Carga Ganadera Mínima Expediente: 0,29 ugm/ha

Carga Ganadera Máxima Expediente: 0,49 ugm/ha

Los importes del Grupo de Pago de pastos de este expediente han sido ajustados por no llegar a la carga ganadera mínima de 0,3

Recintos Determinados para el Cálculo de Garga Ganadera Mínima

REF.	REFERENCIA SIGPAC	CULTIVO	DESCRIPCIÓN CULTIVO	S/R	SUP. RESUELTA (ha)
-1579731	21-007-007-00289-00007	62000	PASTOS PERMANENTES DE 5 O MAS AÑOS-SIN VARIEDAD	S	0,19
-1579730	21-007-007-00288-00001	62000	PASTOS PERMANENTES DE 5 O MAS AÑOS-SIN VARIEDAD	S	0,31
-93828	21-007-007-00062-00012	62000	PASTOS PERMANENTES DE 5 O MAS AÑOS-SIN VARIEDAD	S	4,28
4135395	21-007-007-00062-00003	62000	PASTOS PERMANENTES DE 5 O MAS AÑOS-SIN VARIEDAD	S	27,88
5496474	21-007-007-00046-00001	62000	PASTOS PERMANENTES DE 5 O MAS AÑOS-SIN VARIEDAD	S	2,35
6866049	21-007-007-00056-00008	62000	PASTOS PERMANENTES DE 5 O MAS AÑOS-SIN VARIEDAD	S	1,31
170000006058992	21-007-007-00062-00004	62000	PASTOS PERMANENTES DE 5 O MAS AÑOS-SIN VARIEDAD	S	11,18
170000006058993	21-026-004-00010-00001	62000	PASTOS PERMANENTES DE 5 O MAS AÑOS-SIN VARIEDAD	S	9,22
170000006058994	21-026-004-00076-00001	62000	PASTOS PERMANENTES DE 5 O MAS AÑOS-SIN VARIEDAD	S	5,24
170000006058995	21-026-004-00010-00003	62000	PASTOS PERMANENTES DE 5 O MAS AÑOS-SIN VARIEDAD	S	0,31
170000006058996	21-024-005-00193-00001	62000	PASTOS PERMANENTES DE 5 O MAS AÑOS-SIN VARIEDAD	S	0,45
170000006058998	21-024-005-00154-00001	62000	PASTOS PERMANENTES DE 5 O MAS AÑOS-SIN VARIEDAD	S	1,13
170000006058999	21-026-004-00009-00001	62000	PASTOS PERMANENTES DE 5 O MAS AÑOS-SIN VARIEDAD	S	0,97
170000006059000	21-007-007-00061-00001	62000	PASTOS PERMANENTES DE 5 O MAS AÑOS-SIN VARIEDAD	S	9,28

(1) Superficie declarada admisible ajustada con la superficie comprometida.
(2) Factor de penalización valorando el alcance para el tipo de compromiso.Puede verificar la integridad de una copia de este documento mediante la lectura del código QR adjunto o mediante el acceso a la dirección <https://ws050.juntadeandalucia.es/verificarFirma> indicando el código de VERIFICACIÓN

FIRMADO POR

RAQUEL MARIA ESPIN CRESPO

18/12/2024

VERIFICACIÓN

Pk2jmBDMDBSWPSC42MTUWFP24ALUB4

PÁG. 1666/2078



**Datos considerados para el Cálculo de la Carga Ganadera mínima y máxima del expediente****Recintos Determinados para el Cálculo de Garga Ganadera Mínima**

REF.	REFERENCIA SIGPAC	CULTIVO	DESCRIPCIÓN CULTIVO	SUP.	
				S/R	RESUELTA (ha)
1700000006059002	21-007-007-00061-00002	62000	PASTOS PERMANENTES DE 5 O MAS AÑOS-SIN VARIEDAD	S	5,60
1700000006059003	21-024-005-00193-00004	62000	PASTOS PERMANENTES DE 5 O MAS AÑOS-SIN VARIEDAD	S	0,19
1700000006059004	21-007-007-00056-00003	62000	PASTOS PERMANENTES DE 5 O MAS AÑOS-SIN VARIEDAD	S	3,15
1700000006059005	21-026-004-00007-00001	62000	PASTOS PERMANENTES DE 5 O MAS AÑOS-SIN VARIEDAD	S	6,90

Recintos Determinados para el Cálculo de Garga Ganadera Máxima

REF.	REFERENCIA SIGPAC	CULTIVO	DESCRIPCIÓN CULTIVO	SUP.	
				S/R	RESUELTA (ha)
-1579731	21-007-007-00289-00007	62000	PASTOS PERMANENTES DE 5 O MAS AÑOS-SIN VARIEDAD	S	0,19
-1579730	21-007-007-00288-00001	62000	PASTOS PERMANENTES DE 5 O MAS AÑOS-SIN VARIEDAD	S	0,31
-93829	21-007-007-00062-00014	62000	PASTOS PERMANENTES DE 5 O MAS AÑOS-SIN VARIEDAD	S	0,06
-93828	21-007-007-00062-00012	62000	PASTOS PERMANENTES DE 5 O MAS AÑOS-SIN VARIEDAD	S	4,28
4135395	21-007-007-00062-00003	62000	PASTOS PERMANENTES DE 5 O MAS AÑOS-SIN VARIEDAD	S	27,88
5496474	21-007-007-00046-00001	62000	PASTOS PERMANENTES DE 5 O MAS AÑOS-SIN VARIEDAD	S	2,35
6866049	21-007-007-00056-00008	62000	PASTOS PERMANENTES DE 5 O MAS AÑOS-SIN VARIEDAD	S	1,32
1700000006058989	21-026-004-00010-00005	62000	PASTOS PERMANENTES DE 5 O MAS AÑOS-SIN VARIEDAD	S	0,00
1700000006058991	21-026-004-00010-00004	62000	PASTOS PERMANENTES DE 5 O MAS AÑOS-SIN VARIEDAD	S	0,00
1700000006058992	21-007-007-00062-00004	62000	PASTOS PERMANENTES DE 5 O MAS AÑOS-SIN VARIEDAD	S	11,18
1700000006058993	21-026-004-00010-00001	62000	PASTOS PERMANENTES DE 5 O MAS AÑOS-SIN VARIEDAD	S	9,22
1700000006058994	21-026-004-00076-00001	62000	PASTOS PERMANENTES DE 5 O MAS AÑOS-SIN VARIEDAD	S	5,24
1700000006058995	21-026-004-00010-00003	62000	PASTOS PERMANENTES DE 5 O MAS AÑOS-SIN VARIEDAD	S	0,31
1700000006058996	21-024-005-00193-00001	62000	PASTOS PERMANENTES DE 5 O MAS AÑOS-SIN VARIEDAD	S	0,45
1700000006058998	21-024-005-00154-00001	62000	PASTOS PERMANENTES DE 5 O MAS AÑOS-SIN VARIEDAD	S	1,13
1700000006058999	21-026-004-00009-00001	62000	PASTOS PERMANENTES DE 5 O MAS AÑOS-SIN VARIEDAD	S	0,97
1700000006059000	21-007-007-00061-00001	62000	PASTOS PERMANENTES DE 5 O MAS AÑOS-SIN VARIEDAD	S	9,28
1700000006059002	21-007-007-00061-00002	62000	PASTOS PERMANENTES DE 5 O MAS AÑOS-SIN VARIEDAD	S	5,60
1700000006059003	21-024-005-00193-00004	62000	PASTOS PERMANENTES DE 5 O MAS AÑOS-SIN VARIEDAD	S	0,19
1700000006059004	21-007-007-00056-00003	62000	PASTOS PERMANENTES DE 5 O MAS AÑOS-SIN VARIEDAD	S	3,15
1700000006059005	21-026-004-00007-00001	62000	PASTOS PERMANENTES DE 5 O MAS AÑOS-SIN VARIEDAD	S	6,90

Incidencias de carga ganadera**INCIDENCIA DESCRIPCIÓN**

100407	Explotación solicitada no forma parte de ningún organismo de control autorizado para la producción ecológica en Andalucía o fecha de inscripción posterior al plazo establecido (Anexo I. Criterios de Subvencionabilidad. Orden 28 de marzo de 2023). Explotación:ES210070000085 Especie:PORCINO Explotación:ES210070000085 Especie:CAPRINA
--------	--

(1) Superficie declarada admisible ajustada con la superficie comprometida.
(2) Factor de penalización valorando el alcance para el tipo de compromiso.

Puede verificar la integridad de una copia de este documento mediante la lectura del código QR adjunto o mediante el acceso a la dirección <https://ws050.juntadeandalucia.es/verificarFirma> indicando el código de VERIFICACIÓN

FIRMADO POR	RAQUEL MARIA ESPIN CRESPO	18/12/2024	
VERIFICACIÓN	Pk2jmBDMDBSWPSC42MTUWFP24ALUB4	PÁG. 1667/2078	



APELLIDOS Y NOMBRE / RAZÓN SOCIAL **NIF** **EXPEDIENTE** **ANUALIDAD DE PAGO**
 RODRIGUEZ SANCHEZ MARIA DOLORES ****6050* 1131024 1ª

IMPORTES POR ANUALIDAD

	2023	2024	2025	2026	2027
IMPORTE MÁXIMO SUBVENCIONABLE	6.161,25 €	6.161,25 €	6.161,25 €	6.161,25 €	6.161,25 €
IMPORTE MEDIO DE TRANSFERENCIA (€/ha)	82,15 €	82,15 €	82,15 €	82,15 €	82,15 €

RESUMEN DE UNIDADES

Cód	GRUPO DE PAGO	Sup. Dec. Admisible (ha)	Sup. Comprometida (ha)	Sup. ajustada compromiso (1) (ha)	% sobredec.	Sup. Resuelta (ha)	Importe Declarado	Importe Topado	Importe Resuelto	Importe tras sobredec.
428	PASTOS ASOCIADOS A GANADERÍA ECOLÓGICA	113,92		75,00	0,00	75,00	6.161,25	6.161,25	6.161,25	6.161,25
TOTAL		113,92	75,00	75,00		75,00	6.161,25	6.161,25	6.161,25	6.161,25

APLICACIÓN DE REDUCCIONES Y PENALIZACIONES

GRUPO DE PAGO	Importe Calculado	Importe prereduc.	Criterios de subvencionabilidad y compromisos	Presentación tardía	Omisión declaración	Condicionidad	IMPORTE (Euros) RESUELTO
PASTOS ASOCIADOS A GANADERÍA	6.161,25	6.161,25	0,00	0,00	0,00	0,00	6.161,25
TOTAL	6.161,25	6.161,25					6.161,25

RESUMEN DE PAGOS**IMPORTE (Euros)**

	RESUELTO	FEADER	MAPA	CAPADR
PASTOS ASOCIADOS A GANADERÍA ECOLÓGICA - Pago realizado	6.161,25 €	5.237,06 €	604,42 €	319,77 €

RECINTOS RESUELTOS

REE	REFERENCIA SIGPAC	CULTIVO DESCRIPCIÓN CULTIVO	S/R G.PAGO	PEND. MEDIA (%)	SUP. DEC. ADMISIBLE (ha)	SUP. COMPROM. (ha)	SUP. AJUSTADA COMPROM. (1) (ha)	SUP. CONV. SIGPAC (ha)	SUP. CERTIF. (ha)	SUP. CAMPO (ha)	SUP. CAMPO DETER. CULT. DECLARADO (ha)	SUP. DEC. REDUCIDA (ha)	SUP. RESUELTA (ha)
-94443	21-007-003-00178-017	62000 PASTOS PERMANENTES DE 5 O MAS AÑOS-SIN VARIEDAD	S 428	20,10	0,01	0,01	0,01		0,02			0,01	0,01
-94442	21-007-003-00178-016	62000 PASTOS PERMANENTES DE 5 O MAS AÑOS-SIN VARIEDAD	S 428	21,20	0,04	0,04	0,04		0,09			0,04	0,04
-94441	21-007-003-00178-014	62000 PASTOS PERMANENTES DE 5 O MAS AÑOS-SIN VARIEDAD	S 428	23,30	0,02	0,02	0,02		0,07			0,02	0,02
-94440	21-007-003-00178-012	62000 PASTOS PERMANENTES DE 5 O MAS AÑOS-SIN VARIEDAD	S 428	17,20	0,18	0,18	0,18		0,18			0,18	0,18
-94439	21-007-003-00178-010	62000 PASTOS PERMANENTES DE 5 O MAS AÑOS-SIN VARIEDAD	S 428	19,00	0,11	0,11	0,11		0,13			0,11	0,11
6866517	21-007-003-00178-002	62000 PASTOS PERMANENTES DE 5 O MAS AÑOS-SIN VARIEDAD	S 428	41,70	0,35	0,35	0,35		0,61			0,35	0,35
6866531	21-007-003-00178-003	62000 PASTOS PERMANENTES DE 5 O MAS AÑOS-SIN VARIEDAD	S 428	23,60	4,93	4,93	4,93		5,36			4,93	4,93
6866532	21-007-003-00178-005	62000 PASTOS PERMANENTES DE 5 O MAS AÑOS-SIN VARIEDAD	S 428	21,30	1,62	1,61	1,61		1,61			1,61	1,61
1700000006060898	21-007-003-00179-009	62000 PASTOS PERMANENTES DE 5 O MAS AÑOS-SIN VARIEDAD	S 428	9,80	3,54	3,54	3,54		3,54			3,54	3,54
1700000006060902	21-026-002-00013-002	62000 PASTOS PERMANENTES DE 5 O MAS AÑOS-SIN VARIEDAD	S 428	39,20	11,91	11,91	11,91		18,32			11,91	11,91
1700000006060908	21-007-003-00178-006	62000 PASTOS PERMANENTES DE 5 O MAS AÑOS-SIN VARIEDAD	S 428	20,70	0,70	0,70	0,70		0,70			0,70	0,70
1700000006060909	21-007-003-00178-007	62000 PASTOS PERMANENTES DE 5 O MAS AÑOS-SIN VARIEDAD	S 428	26,40	0,59	0,59	0,59		0,90			0,59	0,59
1700000006060912	21-026-002-00008-001	62000 PASTOS PERMANENTES DE 5 O MAS AÑOS-SIN VARIEDAD	S 428	17,20	18,24	18,24	18,24		29,52			18,24	18,24
1700000006060913	21-026-002-00014-002	62000 PASTOS PERMANENTES DE 5 O MAS AÑOS-SIN VARIEDAD	S 428	16,60	4,41	4,41	4,41		10,19			4,41	4,41
1700000006060914	21-026-002-00014-008	62000 PASTOS PERMANENTES DE 5 O MAS AÑOS-SIN VARIEDAD	S 428	13,20	6,67	6,67	6,67		6,70			6,67	6,67
1700000006060916	21-026-002-00018-002	62000 PASTOS PERMANENTES DE 5 O MAS AÑOS-SIN VARIEDAD	S 428	42,00	8,47	8,47	8,47		9,96			8,47	8,47
1700000006060924	21-007-003-00178-004	62000 PASTOS PERMANENTES DE 5 O MAS AÑOS-SIN VARIEDAD	S 428	28,10	10,73	10,73	10,73		10,73			10,73	10,73
1700000006060925	21-026-003-00131-002	62000 PASTOS PERMANENTES DE 5 O MAS AÑOS-SIN VARIEDAD	S 428	26,70	41,40	41,40	41,40		48,71			41,40	41,40

(1) Superficie declarada admisible ajustada con la superficie comprometida.
 (2) Factor de penalización valorando el alcance para el tipo de compromiso.

Puede verificar la integridad de una copia de este documento mediante la lectura del código QR adjunto o mediante el acceso a la dirección <https://ws050.juntadeandalucia.es/verificarFirma> indicando el código de VERIFICACIÓN

FIRMADO POR

RAQUEL MARIA ESPIN CRESPO

18/12/2024

VERIFICACIÓN

Pk2jmBDMDBSWPSC42MTUWFP24ALUB4

PÁG. 1668/2078



**INCIDENCIAS****INCIDENCIA DESCRIPCIÓN**

- 100402 Recinto solicitado no forma parte de ningún organismo de control autorizado para la producción ecológica en Andalucía o fecha de inscripción posterior al plazo establecido (Anexo I. Criterios de Subvencionabilidad. Orden 28 de marzo de 2023).
Ref:-1580287 Recinto:21-007-005-00086-00003 Cultivo:62000 PASTOS PERMANENTES DE 5 O MAS AÑOS-SIN VARIEDAD Secano
Ref:-1580288 Recinto:21-007-005-00086-00004 Cultivo:62000 PASTOS PERMANENTES DE 5 O MAS AÑOS-SIN VARIEDAD Secano
Ref:-1580289 Recinto:21-026-002-09007-00004 Cultivo:62000 PASTOS PERMANENTES DE 5 O MAS AÑOS-SIN VARIEDAD Secano
- 100407 Explotación solicitada no forma parte de ningún organismo de control autorizado para la producción ecológica en Andalucía o fecha de inscripción posterior al plazo establecido (Anexo I. Criterios de Subvencionabilidad. Orden 28 de marzo de 2023).
Explotación:ES210260000004 Especie:PORCINO
- 100411 Recinto no admisible por no estar asociado en SIGGAN a una explotación ganadera (Artículo 10 de la Orden de 28 de marzo de 2023).
Ref:1700000006060896 Recinto:21-007-003-00178-00001 Cultivo:62000 PASTOS PERMANENTES DE 5 O MAS AÑOS-SIN VARIEDAD Secano
Ref:1700000006060904 Recinto:21-007-004-00004-00003 Cultivo:62000 PASTOS PERMANENTES DE 5 O MAS AÑOS-SIN VARIEDAD Secano
- 100424 Solicita recinto que no está comprometido para la operación.
Ref:1700000006060896 Recinto:21-007-003-00178-00001 Cultivo:62000 PASTOS PERMANENTES DE 5 O MAS AÑOS-SIN VARIEDAD Secano
Ref:6866534 Recinto:21-007-003-00179-00006 Cultivo:62000 PASTOS PERMANENTES DE 5 O MAS AÑOS-SIN VARIEDAD Secano
Ref:1700000006060899 Recinto:21-007-004-00004-00001 Cultivo:62000 PASTOS PERMANENTES DE 5 O MAS AÑOS-SIN VARIEDAD Secano
Ref:1700000006060904 Recinto:21-007-004-00004-00003 Cultivo:62000 PASTOS PERMANENTES DE 5 O MAS AÑOS-SIN VARIEDAD Secano
Ref:1700000006060905 Recinto:21-007-005-00077-00002 Cultivo:62000 PASTOS PERMANENTES DE 5 O MAS AÑOS-SIN VARIEDAD Secano
Ref:1700000006060907 Recinto:21-007-005-00077-00004 Cultivo:62000 PASTOS PERMANENTES DE 5 O MAS AÑOS-SIN VARIEDAD Secano
Ref:-1580287 Recinto:21-007-005-00086-00003 Cultivo:62000 PASTOS PERMANENTES DE 5 O MAS AÑOS-SIN VARIEDAD Secano
Ref:-1580288 Recinto:21-007-005-00086-00004 Cultivo:62000 PASTOS PERMANENTES DE 5 O MAS AÑOS-SIN VARIEDAD Secano
Ref:1700000006060911 Recinto:21-007-006-00333-00004 Cultivo:62000 PASTOS PERMANENTES DE 5 O MAS AÑOS-SIN VARIEDAD Secano
Ref:1700000006060910 Recinto:21-007-006-00333-00007 Cultivo:62000 PASTOS PERMANENTES DE 5 O MAS AÑOS-SIN VARIEDAD Secano
Ref:1700000006060901 Recinto:21-026-002-00013-00009 Cultivo:62000 PASTOS PERMANENTES DE 5 O MAS AÑOS-SIN VARIEDAD Secano
Ref:1700000006060903 Recinto:21-026-002-00013-00010 Cultivo:62000 PASTOS PERMANENTES DE 5 O MAS AÑOS-SIN VARIEDAD Secano
Ref:1700000006060915 Recinto:21-026-002-00018-00001 Cultivo:62000 PASTOS PERMANENTES DE 5 O MAS AÑOS-SIN VARIEDAD Secano
Ref:-1580289 Recinto:21-026-002-09007-00004 Cultivo:62000 PASTOS PERMANENTES DE 5 O MAS AÑOS-SIN VARIEDAD Secano
Ref:1700000006060917 Recinto:21-026-003-00131-00001 Cultivo:62000 PASTOS PERMANENTES DE 5 O MAS AÑOS-SIN VARIEDAD Secano
Ref:1700000006060928 Recinto:21-026-003-00131-00001 Cultivo:62000 PASTOS PERMANENTES DE 5 O MAS AÑOS-SIN VARIEDAD Secano
- 100427 Recinto no admisible por estar asociado a una explotación intensiva en SIGGAN o que no pertenece al titular del expediente (Artículo 10 de la Orden de 28 de marzo de 2023).
Ref:1700000006060905 Recinto:21-007-005-00077-00002 Cultivo:62000 PASTOS PERMANENTES DE 5 O MAS AÑOS-SIN VARIEDAD Secano Explotación:ES210070000059
Ref:1700000006060907 Recinto:21-007-005-00077-00004 Cultivo:62000 PASTOS PERMANENTES DE 5 O MAS AÑOS-SIN VARIEDAD Secano Explotación:ES210070000059
Ref:-1580287 Recinto:21-007-005-00086-00003 Cultivo:62000 PASTOS PERMANENTES DE 5 O MAS AÑOS-SIN VARIEDAD Secano Explotación:ES210070000059
Ref:-1580288 Recinto:21-007-005-00086-00004 Cultivo:62000 PASTOS PERMANENTES DE 5 O MAS AÑOS-SIN VARIEDAD Secano Explotación:ES210070000059
Ref:1700000006060911 Recinto:21-007-006-00333-00004 Cultivo:62000 PASTOS PERMANENTES DE 5 O MAS AÑOS-SIN VARIEDAD Secano Explotación:ES210070000059
Ref:1700000006060910 Recinto:21-007-006-00333-00007 Cultivo:62000 PASTOS PERMANENTES DE 5 O MAS AÑOS-SIN VARIEDAD Secano Explotación:ES210070000059

Datos considerados para el Cálculo de la Carga Ganadera mínima y máxima del expediente

(1) Superficie declarada admisible ajustada con la superficie comprometida.
(2) Factor de penalización valorando el alcance para el tipo de compromiso.

Puede verificar la integridad de una copia de este documento mediante la lectura del código QR adjunto o mediante el acceso a la dirección <https://ws050.juntadeandalucia.es/verificarFirma> indicando el código de VERIFICACIÓN

FIRMADO POR	RAQUEL MARIA ESPIN CRESPO	18/12/2024	
VERIFICACIÓN	Pk2jmBDMDBSWPSC42MTUWFP24ALUB4	PÁG. 1669/2078	

**Datos considerados para el Cálculo de la Carga Ganadera mínima y máxima del expediente**

Explotación	Especie	Inscrito en Sipea y Admisible	Ugm Calculada para CG Mínima	Ugm Calculada para CG Máxima
ES210260000004	BOVINA	SI	84,41	84,41
ES210260000004	PORCINO	NO	0,00	0,00
			84,41	84,41

Superficie determinada para Cálculo Carga Ganadera Mínima: 156,20 ha

Superficie determinada para Cálculo Carga Ganadera Máxima: 157,49 ha

Carga Ganadera Mínima Expediente: 0,54 ugm/ha

Carga Ganadera Máxima Expediente: 0,54 ugm/ha

Recintos Determinados para el Cálculo de Garga Ganadera Mínima

REF.	REFERENCIA SIGPAC	CULTIVO	DESCRIPCIÓN CULTIVO	S/R	SUP. RESUELTA (ha)
-94443	21-007-003-00178-00017	62000	PASTOS PERMANENTES DE 5 O MAS AÑOS-SIN VARIEDAD	S	0,01
-94442	21-007-003-00178-00016	62000	PASTOS PERMANENTES DE 5 O MAS AÑOS-SIN VARIEDAD	S	0,04
-94441	21-007-003-00178-00014	62000	PASTOS PERMANENTES DE 5 O MAS AÑOS-SIN VARIEDAD	S	0,02
-94440	21-007-003-00178-00012	62000	PASTOS PERMANENTES DE 5 O MAS AÑOS-SIN VARIEDAD	S	0,18
-94439	21-007-003-00178-00010	62000	PASTOS PERMANENTES DE 5 O MAS AÑOS-SIN VARIEDAD	S	0,11
6866517	21-007-003-00178-00002	62000	PASTOS PERMANENTES DE 5 O MAS AÑOS-SIN VARIEDAD	S	0,35
6866531	21-007-003-00178-00003	62000	PASTOS PERMANENTES DE 5 O MAS AÑOS-SIN VARIEDAD	S	4,93
6866532	21-007-003-00178-00005	62000	PASTOS PERMANENTES DE 5 O MAS AÑOS-SIN VARIEDAD	S	1,61
6866534	21-007-003-00179-00006	62000	PASTOS PERMANENTES DE 5 O MAS AÑOS-SIN VARIEDAD	S	2,69
1700000006060896	21-007-003-00178-00001	62000	PASTOS PERMANENTES DE 5 O MAS AÑOS-SIN VARIEDAD	S	0,74
1700000006060898	21-007-003-00179-00009	62000	PASTOS PERMANENTES DE 5 O MAS AÑOS-SIN VARIEDAD	S	3,54
1700000006060902	21-026-002-00013-00002	62000	PASTOS PERMANENTES DE 5 O MAS AÑOS-SIN VARIEDAD	S	11,91
1700000006060904	21-007-004-00004-00003	62000	PASTOS PERMANENTES DE 5 O MAS AÑOS-SIN VARIEDAD	S	0,01
1700000006060905	21-007-005-00077-00002	62000	PASTOS PERMANENTES DE 5 O MAS AÑOS-SIN VARIEDAD	S	4,85
1700000006060908	21-007-003-00178-00006	62000	PASTOS PERMANENTES DE 5 O MAS AÑOS-SIN VARIEDAD	S	0,70
1700000006060909	21-007-003-00178-00007	62000	PASTOS PERMANENTES DE 5 O MAS AÑOS-SIN VARIEDAD	S	0,59
1700000006060910	21-007-006-00333-00007	62000	PASTOS PERMANENTES DE 5 O MAS AÑOS-SIN VARIEDAD	S	0,53
1700000006060911	21-007-006-00333-00004	62000	PASTOS PERMANENTES DE 5 O MAS AÑOS-SIN VARIEDAD	S	33,47
1700000006060912	21-026-002-00008-00001	62000	PASTOS PERMANENTES DE 5 O MAS AÑOS-SIN VARIEDAD	S	18,24
1700000006060913	21-026-002-00014-00002	62000	PASTOS PERMANENTES DE 5 O MAS AÑOS-SIN VARIEDAD	S	4,41
1700000006060914	21-026-002-00014-00008	62000	PASTOS PERMANENTES DE 5 O MAS AÑOS-SIN VARIEDAD	S	6,67
1700000006060916	21-026-002-00018-00002	62000	PASTOS PERMANENTES DE 5 O MAS AÑOS-SIN VARIEDAD	S	8,47
1700000006060924	21-007-003-00178-00004	62000	PASTOS PERMANENTES DE 5 O MAS AÑOS-SIN VARIEDAD	S	10,73
1700000006060925	21-026-003-00131-00002	62000	PASTOS PERMANENTES DE 5 O MAS AÑOS-SIN VARIEDAD	S	41,40

Recintos Determinados para el Cálculo de Garga Ganadera Máxima

REF.	REFERENCIA SIGPAC	CULTIVO	DESCRIPCIÓN CULTIVO	S/R	SUP. RESUELTA (ha)
-1580289	21-026-002-09007-00004	62000	PASTOS PERMANENTES DE 5 O MAS AÑOS-SIN VARIEDAD	S	0,79
-1580288	21-007-005-00086-00004	62000	PASTOS PERMANENTES DE 5 O MAS AÑOS-SIN VARIEDAD	S	0,00
-1580287	21-007-005-00086-00003	62000	PASTOS PERMANENTES DE 5 O MAS AÑOS-SIN VARIEDAD	S	0,45

(1) Superficie declarada admisible ajustada con la superficie comprometida.
(2) Factor de penalización valorando el alcance para el tipo de compromiso.Puede verificar la integridad de una copia de este documento mediante la lectura del código QR adjunto o mediante el acceso a la dirección <https://ws050.juntadeandalucia.es/verificarFirma> indicando el código de VERIFICACIÓN

FIRMADO POR

RAQUEL MARIA ESPIN CRESPO

18/12/2024

VERIFICACIÓN

Pk2jmBDMDBSWPSC42MTUWFP24ALUB4

PÁG. 1670/2078



**Datos considerados para el Cálculo de la Carga Ganadera mínima y máxima del expediente****Recintos Determinados para el Cálculo de Garga Ganadera Máxima**

REF.	REFERENCIA SIGPAC	CULTIVO	DESCRIPCIÓN CULTIVO	SUP.	
				S/R	RESUELTA (ha)
-94443	21-007-003-00178-00017	62000	PASTOS PERMANENTES DE 5 O MAS AÑOS-SIN VARIEDAD	S	0,01
-94442	21-007-003-00178-00016	62000	PASTOS PERMANENTES DE 5 O MAS AÑOS-SIN VARIEDAD	S	0,04
-94441	21-007-003-00178-00014	62000	PASTOS PERMANENTES DE 5 O MAS AÑOS-SIN VARIEDAD	S	0,02
-94440	21-007-003-00178-00012	62000	PASTOS PERMANENTES DE 5 O MAS AÑOS-SIN VARIEDAD	S	0,18
-94439	21-007-003-00178-00010	62000	PASTOS PERMANENTES DE 5 O MAS AÑOS-SIN VARIEDAD	S	0,11
6866517	21-007-003-00178-00002	62000	PASTOS PERMANENTES DE 5 O MAS AÑOS-SIN VARIEDAD	S	0,35
6866531	21-007-003-00178-00003	62000	PASTOS PERMANENTES DE 5 O MAS AÑOS-SIN VARIEDAD	S	4,93
6866532	21-007-003-00178-00005	62000	PASTOS PERMANENTES DE 5 O MAS AÑOS-SIN VARIEDAD	S	1,62
6866534	21-007-003-00179-00006	62000	PASTOS PERMANENTES DE 5 O MAS AÑOS-SIN VARIEDAD	S	2,73
1700000006060896	21-007-003-00178-00001	62000	PASTOS PERMANENTES DE 5 O MAS AÑOS-SIN VARIEDAD	S	0,74
1700000006060898	21-007-003-00179-00009	62000	PASTOS PERMANENTES DE 5 O MAS AÑOS-SIN VARIEDAD	S	3,54
1700000006060899	21-007-004-00004-00001	62000	PASTOS PERMANENTES DE 5 O MAS AÑOS-SIN VARIEDAD	S	0,00
1700000006060901	21-026-002-00013-00009	62000	PASTOS PERMANENTES DE 5 O MAS AÑOS-SIN VARIEDAD	S	0,00
1700000006060902	21-026-002-00013-00002	62000	PASTOS PERMANENTES DE 5 O MAS AÑOS-SIN VARIEDAD	S	11,91
1700000006060903	21-026-002-00013-00010	62000	PASTOS PERMANENTES DE 5 O MAS AÑOS-SIN VARIEDAD	S	0,00
1700000006060904	21-007-004-00004-00003	62000	PASTOS PERMANENTES DE 5 O MAS AÑOS-SIN VARIEDAD	S	0,01
1700000006060905	21-007-005-00077-00002	62000	PASTOS PERMANENTES DE 5 O MAS AÑOS-SIN VARIEDAD	S	4,85
1700000006060907	21-007-005-00077-00004	62000	PASTOS PERMANENTES DE 5 O MAS AÑOS-SIN VARIEDAD	S	0,00
1700000006060908	21-007-003-00178-00006	62000	PASTOS PERMANENTES DE 5 O MAS AÑOS-SIN VARIEDAD	S	0,70
1700000006060909	21-007-003-00178-00007	62000	PASTOS PERMANENTES DE 5 O MAS AÑOS-SIN VARIEDAD	S	0,59
1700000006060910	21-007-006-00333-00007	62000	PASTOS PERMANENTES DE 5 O MAS AÑOS-SIN VARIEDAD	S	0,53
1700000006060911	21-007-006-00333-00004	62000	PASTOS PERMANENTES DE 5 O MAS AÑOS-SIN VARIEDAD	S	33,47
1700000006060912	21-026-002-00008-00001	62000	PASTOS PERMANENTES DE 5 O MAS AÑOS-SIN VARIEDAD	S	18,24
1700000006060913	21-026-002-00014-00002	62000	PASTOS PERMANENTES DE 5 O MAS AÑOS-SIN VARIEDAD	S	4,41
1700000006060914	21-026-002-00014-00008	62000	PASTOS PERMANENTES DE 5 O MAS AÑOS-SIN VARIEDAD	S	6,67
1700000006060915	21-026-002-00018-00001	62000	PASTOS PERMANENTES DE 5 O MAS AÑOS-SIN VARIEDAD	S	0,00
1700000006060916	21-026-002-00018-00002	62000	PASTOS PERMANENTES DE 5 O MAS AÑOS-SIN VARIEDAD	S	8,47
1700000006060917	21-026-003-00131-00001	62000	PASTOS PERMANENTES DE 5 O MAS AÑOS-SIN VARIEDAD	S	0,00
1700000006060924	21-007-003-00178-00004	62000	PASTOS PERMANENTES DE 5 O MAS AÑOS-SIN VARIEDAD	S	10,73
1700000006060925	21-026-003-00131-00002	62000	PASTOS PERMANENTES DE 5 O MAS AÑOS-SIN VARIEDAD	S	41,40
1700000006060928	21-026-003-00131-00001	62000	PASTOS PERMANENTES DE 5 O MAS AÑOS-SIN VARIEDAD	S	0,00

Incidencias de carga ganadera**INCIDENCIA DESCRIPCIÓN**

100407 Explotación solicitada no forma parte de ningún organismo de control autorizado para la producción ecológica en Andalucía o fecha de inscripción posterior al plazo establecido (Anexo I. Criterios de Subvencionabilidad. Orden 28 de marzo de 2023).
Explotación:ES210260000004 Especie:PORCINO

(1) Superficie declarada admisible ajustada con la superficie comprometida.
(2) Factor de penalización valorando el alcance para el tipo de compromiso.

Puede verificar la integridad de una copia de este documento mediante la lectura del código QR adjunto o mediante el acceso a la dirección <https://ws050.juntadeandalucia.es/verificarFirma> indicando el código de VERIFICACIÓN

FIRMADO POR	RAQUEL MARIA ESPIN CRESPO	18/12/2024	
VERIFICACIÓN	Pk2jmBDMDBSWPSC42MTUWFP24ALUB4	PÁG. 1671/2078	



(1) Superficie declarada admisible ajustada con la superficie comprometida.
(2) Factor de penalización valorando el alcance para el tipo de compromiso.

Puede verificar la integridad de una copia de este documento mediante la lectura del código QR adjunto o mediante el acceso a la dirección <https://ws050.juntadeandalucia.es/verificarFirma> indicando el código de VERIFICACIÓN

FIRMADO POR	RAQUEL MARIA ESPIN CRESPO	18/12/2024
VERIFICACIÓN	Pk2jmBDMDBSWPSC42MTUWFP24ALUB4	PÁG. 1672/2078



**APELLIDOS Y NOMBRE / RAZÓN SOCIAL**

RODRIGUEZ SILVA DIONISIO

NIF
***5433*EXPEDIENTE
1045161**ANUALIDAD DE PAGO**

1ª

IMPORTES POR ANUALIDAD

	2023	2024	2025	2026	2027
IMPORTE MÁXIMO SUBVENCIONABLE	1.457,65 €	1.457,65 €	1.457,65 €	1.457,65 €	1.457,65 €
IMPORTE MEDIO DE TRANSFERENCIA (€/ha)	247,90 €	247,90 €	247,90 €	247,90 €	247,90 €

RESUMEN DE UNIDADES

Cód	GRUPO DE PAGO	Sup. Dec. Admisible (ha)	Sup. Comprometida (ha)	Sup. ajustada compromiso (1) (ha)	% sobredec.	Sup. Resuelta (ha)	Importe Declarado	Importe Topado	Importe Resuelto	Importe tras sobredec.
429	OLIVAR	5,88		5,88	0,00	5,88	1.457,65	1.457,65	1.457,65	1.457,65
TOTAL		5,88	5,88	5,88		5,88	1.457,65	1.457,65	1.457,65	1.457,65

APLICACIÓN DE REDUCCIONES Y PENALIZACIONES

GRUPO DE PAGO	Importe Calculado	Importe prereduc.	Criterios de subvencionabilidad y compromisos	Presentación tardía	Omisión declaración	Condicionalidad	IMPORTE (Euros) RESUELTO
OLIVAR	1.457,65	1.457,65	0,00	0,00	0,00	0,00	1.457,65
TOTAL	1.457,65	1.457,65					1.457,65

RESUMEN DE PAGOS**IMPORTE (Euros)**

	RESUELTO	FEADER	MAPA	CAPADR
OLIVAR - Pago realizado	1.457,65 €	1.239,00 €	143,00 €	75,65 €

RECINTOS RESUELTOS

REF.	REFERENCIA SIGPAC	CULTIVO	DESCRIPCIÓN CULTIVO	S/R G.PAGO	PEND. MEDIA (%)	SUP. DEC. ADMISIBLE (ha)	SUP. COMPROM. (ha)	SUP. AJUSTADA COMPR.(1) (ha)	SUP. CONY. SIGPAC (ha)	SUP. CERTIE (ha)	SUP. CAMPO (ha)	SUP. CAMPO DETER. CULT. DECLARADO (ha)	SUP. DEC. REDUCIDA (ha)	SUP. RESUELTA (ha)
1700000004490321	21-078-030-00046-002	101007	OLIVAR-MANZANILLA	S 429	26,10	3,38	3,38	3,38	3,38	3,38			3,38	3,38
1700000004490322	21-078-030-00195-004	101007	OLIVAR-MANZANILLA	S 429	32,60	0,01	0,01	0,01	0,01	0,01			0,01	0,01
1700000004490323	21-078-030-00118-004	101007	OLIVAR-MANZANILLA	S 429	26,20	0,76	0,76	0,76	0,76	0,76			0,76	0,76
1700000004490324	21-078-030-00118-003	101007	OLIVAR-MANZANILLA	S 429	32,00	1,26	1,26	1,26	1,26	1,26			1,26	1,26
1700000004490325	21-078-030-00195-003	101007	OLIVAR-MANZANILLA	S 429	32,40	0,47	0,47	0,47	0,47	0,47			0,47	0,47

(1) Superficie declarada admisible ajustada con la superficie comprometida.
(2) Factor de penalización valorando el alcance para el tipo de compromiso.Puede verificar la integridad de una copia de este documento mediante la lectura del código QR adjunto o mediante el acceso a la dirección <https://ws050.juntadeandalucia.es/verificarFirma> indicando el código de VERIFICACIÓN

FIRMADO POR

RAQUEL MARIA ESPIN CRESPO

18/12/2024

VERIFICACIÓN

Pk2jmBDMDBSWPSC42MTUWFP24ALUB4

PÁG. 1673/2078



**APELLIDOS Y NOMBRE / RAZÓN SOCIAL**

RODRIGUEZ-VIZCAINO MURUBE IGNACIO

NIF

***8122*

EXPEDIENTE

1026826

ANUALIDAD DE PAGO

1ª

IMPORTES POR ANUALIDAD

	2023	2024	2025	2026	2027
IMPORTE MÁXIMO SUBVENCIONABLE	6.161,25 €	6.161,25 €	6.161,25 €	6.161,25 €	6.161,25 €
IMPORTE MEDIO DE TRANSFERENCIA (€/ha)	82,15 €	82,15 €	82,15 €	82,15 €	82,15 €

RESUMEN DE UNIDADES

Cód	GRUPO DE PAGO	Sup. Dec. Admisible (ha)	Sup. Comprometida (ha)	Sup. ajustada compromiso (1) (ha)	% sobredec.	Sup. Resuelta (ha)	Importe Declarado	Importe Topado	Importe Resuelto	Importe tras sobredec.
428	PASTOS ASOCIADOS A GANADERÍA ECOLÓGICA	98,47		75,00	0,00	75,00	6.161,25	6.161,25	6.161,25	6.161,25
TOTAL		98,47	75,00	75,00		75,00	6.161,25	6.161,25	6.161,25	6.161,25

APLICACIÓN DE REDUCCIONES Y PENALIZACIONES

GRUPO DE PAGO	Importe Calculado	Importe prereduc.	Criterios de subvencionabilidad y compromisos	Presentación tardía	Omisión declaración	Condicionidad	IMPORTE (Euros) RESUELTO
PASTOS ASOCIADOS A GANADERÍA	6.161,25	6.161,25	0,00	0,00	0,00	0,00	6.161,25
TOTAL	6.161,25	6.161,25					6.161,25

RESUMEN DE PAGOS**IMPORTE (Euros)**

PASTOS ASOCIADOS A GANADERÍA ECOLÓGICA - Pago realizado	RESUELTO	FEADER	MAPA	CAPADR
	6.161,25 €	5.237,06 €	604,42 €	319,77 €

RECINTOS RESUELTOS

REE	REFERENCIA SIGPAC	CULTIVO DESCRIPCIÓN CULTIVO	S/R G.PAGO	PEND. MEDIA (%)	SUP. DEC. ADMISIBLE (ha)	SUP. COMPROM. (ha)	SUP. AJUSTADA COMPROM. (1) (ha)	SUP. CONV. SIGPAC (ha)	SUP. CERTIF. (ha)	SUP. CAMPO (ha)	SUP. CAMPO DETER. CULT. DECLARADO (ha)	SUP. DEC. REDUCIDA (ha)	SUP. RESUELTA (ha)
170000004859149	21-071-020-00019-001	62000 PASTOS PERMANENTES DE 5 O MAS AÑOS-SIN VARIEDAD	S 428	15,80	12,55	12,55	12,55		14,76			12,55	12,55
170000004859150	21-071-020-00064-001	62000 PASTOS PERMANENTES DE 5 O MAS AÑOS-SIN VARIEDAD	S 428	15,60	0,34	0,34	0,34		0,45			0,34	0,34
170000004859151	21-071-020-00045-001	62000 PASTOS PERMANENTES DE 5 O MAS AÑOS-SIN VARIEDAD	S 428	21,90	39,99	39,99	39,99		39,99			39,99	39,99
170000004859152	21-071-020-00019-002	62000 PASTOS PERMANENTES DE 5 O MAS AÑOS-SIN VARIEDAD	S 428	11,20	3,96	3,96	3,96		3,96			3,96	3,96
170000004859153	21-071-020-00022-001	62000 PASTOS PERMANENTES DE 5 O MAS AÑOS-SIN VARIEDAD	S 428	11,70	9,81	9,81	9,81		9,81			9,81	9,81
170000004859154	21-071-020-00022-004	62000 PASTOS PERMANENTES DE 5 O MAS AÑOS-SIN VARIEDAD	S 428	9,20	2,96	2,96	2,96		2,96			2,96	2,96
170000004859155	21-071-020-00022-005	62000 PASTOS PERMANENTES DE 5 O MAS AÑOS-SIN VARIEDAD	S 428	9,60	8,23	8,23	8,23		8,23			8,23	8,23
170000004859156	21-071-020-00037-002	62000 PASTOS PERMANENTES DE 5 O MAS AÑOS-SIN VARIEDAD	S 428	11,90	4,01	4,01	4,01		4,01			4,01	4,01
170000004859157	21-071-020-00075-003	62000 PASTOS PERMANENTES DE 5 O MAS AÑOS-SIN VARIEDAD	S 428	7,30	5,11	5,11	5,11		5,13			5,11	5,11
170000004859158	21-071-020-00075-004	62000 PASTOS PERMANENTES DE 5 O MAS AÑOS-SIN VARIEDAD	S 428	8,10	1,69	1,69	1,69		1,69			1,69	1,69
170000004859159	21-071-020-00037-004	62000 PASTOS PERMANENTES DE 5 O MAS AÑOS-SIN VARIEDAD	S 428	9,60	2,58	2,58	2,58		2,58			2,58	2,58
170000004859160	21-071-020-00022-002	62000 PASTOS PERMANENTES DE 5 O MAS AÑOS-SIN VARIEDAD	S 428	9,00	6,79	6,79	6,79		6,79			6,79	6,79
170000004859161	21-071-020-00045-004	62000 PASTOS PERMANENTES DE 5 O MAS AÑOS-SIN VARIEDAD	S 428	10,20	0,34	0,34	0,34		0,34			0,34	0,34
170000004859162	21-071-020-00045-006	62000 PASTOS PERMANENTES DE 5 O MAS AÑOS-SIN VARIEDAD	S 428	13,20	0,11	0,11	0,11		0,11			0,11	0,11

INCIDENCIAS**INCIDENCIA DESCRIPCIÓN**

100407 Explotación solicitada no forma parte de ningún organismo de control autorizado para la producción ecológica en Andalucía o fecha de inscripción posterior al plazo establecido (Anexo I. Criterios de Subvencionabilidad. Orden 28 de marzo de 2023).
Explotación:ES210720000432 Especie:OVINA
Explotación:ES210720000432 Especie:PORCINO

(1) Superficie declarada admisible ajustada con la superficie comprometida.
(2) Factor de penalización valorando el alcance para el tipo de compromiso.

Puede verificar la integridad de una copia de este documento mediante la lectura del código QR adjunto o mediante el acceso a la dirección <https://ws050.juntadeandalucia.es/verificarFirma> indicando el código de VERIFICACIÓN

FIRMADO POR

RAQUEL MARIA ESPIN CRESPO

18/12/2024

VERIFICACIÓN

Pk2jmBDMDBSWPSC42MTUWFP24ALUB4

PÁG. 1674/2078



**Datos considerados para el Cálculo de la Carga Ganadera mínima y máxima del expediente**

Explotación	Especie	Inscrito en Sipea y Admisible	Ugm Calculada para CG Mínima	Ugm Calculada para CG Máxima
ES210720000432	BOVINA	SI	34,06	34,06
ES210720000432	OVINA	NO	0,00	3,00
ES210720000432	PORCINO	NO	0,00	24,40
			34,06	61,46

Superficie determinada para Cálculo Carga Ganadera Mínima: 151,10 ha

Superficie determinada para Cálculo Carga Ganadera Máxima: 153,61 ha

Los importes del Grupo de Pago de pastos de este expediente han sido ajustados por no llegar a la carga ganadera mínima de 0,3

Carga Ganadera Mínima Expediente: 0,23 ugm/ha

Carga Ganadera Máxima Expediente: 0,40 ugm/ha

Recintos Determinados para el Cálculo de Garga Ganadera Mínima

REF.	REFERENCIA SIGPAC	CULTIVO	DESCRIPCIÓN CULTIVO	S/R	SUP. RESUELTA (ha)
5213277	21-071-020-00038-00001	62000	PASTOS PERMANENTES DE 5 O MAS AÑOS-SIN VARIEDAD	S	8,14
5213278	21-071-020-00039-00001	62000	PASTOS PERMANENTES DE 5 O MAS AÑOS-SIN VARIEDAD	S	0,66
5213280	21-071-020-00042-00001	62000	PASTOS PERMANENTES DE 5 O MAS AÑOS-SIN VARIEDAD	S	0,77
5213281	21-071-020-00043-00001	62000	PASTOS PERMANENTES DE 5 O MAS AÑOS-SIN VARIEDAD	S	2,76
5213282	21-071-020-00044-00003	62000	PASTOS PERMANENTES DE 5 O MAS AÑOS-SIN VARIEDAD	S	36,91
5213292	21-071-020-00046-00001	62000	PASTOS PERMANENTES DE 5 O MAS AÑOS-SIN VARIEDAD	S	1,40
5213295	21-071-020-00047-00001	62000	PASTOS PERMANENTES DE 5 O MAS AÑOS-SIN VARIEDAD	S	0,22
5213297	21-071-005-00006-00001	62000	PASTOS PERMANENTES DE 5 O MAS AÑOS-SIN VARIEDAD	S	1,03
5241922	21-071-008-00008-00001	62000	PASTOS PERMANENTES DE 5 O MAS AÑOS-SIN VARIEDAD	S	0,74
1700000004859149	21-071-020-00019-00001	62000	PASTOS PERMANENTES DE 5 O MAS AÑOS-SIN VARIEDAD	S	12,55
1700000004859150	21-071-020-00064-00001	62000	PASTOS PERMANENTES DE 5 O MAS AÑOS-SIN VARIEDAD	S	0,34
1700000004859151	21-071-020-00045-00001	62000	PASTOS PERMANENTES DE 5 O MAS AÑOS-SIN VARIEDAD	S	39,99
1700000004859152	21-071-020-00019-00002	62000	PASTOS PERMANENTES DE 5 O MAS AÑOS-SIN VARIEDAD	S	3,96
1700000004859153	21-071-020-00022-00001	62000	PASTOS PERMANENTES DE 5 O MAS AÑOS-SIN VARIEDAD	S	9,81
1700000004859154	21-071-020-00022-00004	62000	PASTOS PERMANENTES DE 5 O MAS AÑOS-SIN VARIEDAD	S	2,96
1700000004859155	21-071-020-00022-00005	62000	PASTOS PERMANENTES DE 5 O MAS AÑOS-SIN VARIEDAD	S	8,23
1700000004859156	21-071-020-00037-00002	62000	PASTOS PERMANENTES DE 5 O MAS AÑOS-SIN VARIEDAD	S	4,01
1700000004859157	21-071-020-00075-00003	62000	PASTOS PERMANENTES DE 5 O MAS AÑOS-SIN VARIEDAD	S	5,11
1700000004859158	21-071-020-00075-00004	62000	PASTOS PERMANENTES DE 5 O MAS AÑOS-SIN VARIEDAD	S	1,69
1700000004859159	21-071-020-00037-00004	62000	PASTOS PERMANENTES DE 5 O MAS AÑOS-SIN VARIEDAD	S	2,58
1700000004859160	21-071-020-00022-00002	62000	PASTOS PERMANENTES DE 5 O MAS AÑOS-SIN VARIEDAD	S	6,79
1700000004859161	21-071-020-00045-00004	62000	PASTOS PERMANENTES DE 5 O MAS AÑOS-SIN VARIEDAD	S	0,34
1700000004859162	21-071-020-00045-00006	62000	PASTOS PERMANENTES DE 5 O MAS AÑOS-SIN VARIEDAD	S	0,11

Recintos Determinados para el Cálculo de Garga Ganadera Máxima

REF.	REFERENCIA SIGPAC	CULTIVO	DESCRIPCIÓN CULTIVO	S/R	SUP. RESUELTA (ha)
-1546620	21-071-020-00079-00004	62000	PASTOS PERMANENTES DE 5 O MAS AÑOS-SIN VARIEDAD	S	1,20
-1546619	21-071-020-00079-00003	62000	PASTOS PERMANENTES DE 5 O MAS AÑOS-SIN VARIEDAD	S	1,31
5213277	21-071-020-00038-00001	62000	PASTOS PERMANENTES DE 5 O MAS AÑOS-SIN VARIEDAD	S	8,14

(1) Superficie declarada admisible ajustada con la superficie comprometida.
(2) Factor de penalización valorando el alcance para el tipo de compromiso.Puede verificar la integridad de una copia de este documento mediante la lectura del código QR adjunto o mediante el acceso a la dirección <https://ws050.juntadeandalucia.es/verificarFirma> indicando el código de VERIFICACIÓN

FIRMADO POR

RAQUEL MARIA ESPIN CRESPO

18/12/2024

VERIFICACIÓN

Pk2jmBDMDBSWPSC42MTUWFP24ALUB4

PÁG. 1675/2078



**Datos considerados para el Cálculo de la Carga Ganadera mínima y máxima del expediente****Recintos Determinados para el Cálculo de Garga Ganadera Máxima**

REF.	REFERENCIA SIGPAC	CULTIVO	DESCRIPCIÓN CULTIVO	SUP.	
				S/R	RESUELTA (ha)
5213278	21-071-020-00039-00001	62000	PASTOS PERMANENTES DE 5 O MAS AÑOS-SIN VARIEDAD	S	0,66
5213280	21-071-020-00042-00001	62000	PASTOS PERMANENTES DE 5 O MAS AÑOS-SIN VARIEDAD	S	0,77
5213281	21-071-020-00043-00001	62000	PASTOS PERMANENTES DE 5 O MAS AÑOS-SIN VARIEDAD	S	2,76
5213282	21-071-020-00044-00003	62000	PASTOS PERMANENTES DE 5 O MAS AÑOS-SIN VARIEDAD	S	36,91
5213292	21-071-020-00046-00001	62000	PASTOS PERMANENTES DE 5 O MAS AÑOS-SIN VARIEDAD	S	1,40
5213295	21-071-020-00047-00001	62000	PASTOS PERMANENTES DE 5 O MAS AÑOS-SIN VARIEDAD	S	0,22
5213297	21-071-005-00006-00001	62000	PASTOS PERMANENTES DE 5 O MAS AÑOS-SIN VARIEDAD	S	1,03
5241922	21-071-008-00008-00001	62000	PASTOS PERMANENTES DE 5 O MAS AÑOS-SIN VARIEDAD	S	0,74
1700000004859149	21-071-020-00019-00001	62000	PASTOS PERMANENTES DE 5 O MAS AÑOS-SIN VARIEDAD	S	12,55
1700000004859150	21-071-020-00064-00001	62000	PASTOS PERMANENTES DE 5 O MAS AÑOS-SIN VARIEDAD	S	0,34
1700000004859151	21-071-020-00045-00001	62000	PASTOS PERMANENTES DE 5 O MAS AÑOS-SIN VARIEDAD	S	39,99
1700000004859152	21-071-020-00019-00002	62000	PASTOS PERMANENTES DE 5 O MAS AÑOS-SIN VARIEDAD	S	3,96
1700000004859153	21-071-020-00022-00001	62000	PASTOS PERMANENTES DE 5 O MAS AÑOS-SIN VARIEDAD	S	9,81
1700000004859154	21-071-020-00022-00004	62000	PASTOS PERMANENTES DE 5 O MAS AÑOS-SIN VARIEDAD	S	2,96
1700000004859155	21-071-020-00022-00005	62000	PASTOS PERMANENTES DE 5 O MAS AÑOS-SIN VARIEDAD	S	8,23
1700000004859156	21-071-020-00037-00002	62000	PASTOS PERMANENTES DE 5 O MAS AÑOS-SIN VARIEDAD	S	4,01
1700000004859157	21-071-020-00075-00003	62000	PASTOS PERMANENTES DE 5 O MAS AÑOS-SIN VARIEDAD	S	5,11
1700000004859158	21-071-020-00075-00004	62000	PASTOS PERMANENTES DE 5 O MAS AÑOS-SIN VARIEDAD	S	1,69
1700000004859159	21-071-020-00037-00004	62000	PASTOS PERMANENTES DE 5 O MAS AÑOS-SIN VARIEDAD	S	2,58
1700000004859160	21-071-020-00022-00002	62000	PASTOS PERMANENTES DE 5 O MAS AÑOS-SIN VARIEDAD	S	6,79
1700000004859161	21-071-020-00045-00004	62000	PASTOS PERMANENTES DE 5 O MAS AÑOS-SIN VARIEDAD	S	0,34
1700000004859162	21-071-020-00045-00006	62000	PASTOS PERMANENTES DE 5 O MAS AÑOS-SIN VARIEDAD	S	0,11

Incidencias de carga ganadera**INCIDENCIA DESCRIPCIÓN**

- 100407 Explotación solicitada no forma parte de ningún organismo de control autorizado para la producción ecológica en Andalucía o fecha de inscripción posterior al plazo establecido (Anexo I. Criterios de Subvencionabilidad. Orden 28 de marzo de 2023).
Explotación:ES210720000432 Especie:PORCINO
Explotación:ES210720000432 Especie:OVINA

(1) Superficie declarada admisible ajustada con la superficie comprometida.
(2) Factor de penalización valorando el alcance para el tipo de compromiso.

Puede verificar la integridad de una copia de este documento mediante la lectura del código QR adjunto o mediante el acceso a la dirección <https://ws050.juntadeandalucia.es/verificarFirma> indicando el código de VERIFICACIÓN

FIRMADO POR	RAQUEL MARIA ESPIN CRESPO	18/12/2024	
VERIFICACIÓN	Pk2jmBDMDBSWPSC42MTUWFP24ALUB4	PÁG. 1676/2078	

**APELLIDOS Y NOMBRE / RAZÓN SOCIAL**

ROLDAN RUIZ CARMEN

NIF
***6459*EXPEDIENTE
1132002**ANUALIDAD DE PAGO**

1ª

IMPORTE POR ANUALIDAD

	2023	2024	2025	2026	2027
IMPORTE MÁXIMO SUBVENCIONABLE	6.161,25 €	6.161,25 €	6.161,25 €	6.161,25 €	6.161,25 €
IMPORTE MEDIO DE TRANSFERENCIA (€/ha)	82,15 €	82,15 €	82,15 €	82,15 €	82,15 €

RESUMEN DE UNIDADES

Cód	GRUPO DE PAGO	Sup. Dec. Admisible (ha)	Sup. Comprometida (ha)	Sup. ajustada compromiso (1) (ha)	% sobredec.	Sup. Resuelta (ha)	Importe Declarado	Importe Topado	Importe Resuelto	Importe tras sobredec.
428	PASTOS ASOCIADOS A GANADERÍA ECOLÓGICA	139,09		75,00	0,00	75,00	6.161,25	6.161,25	6.161,25	6.161,25
TOTAL		139,09	75,00	75,00		75,00	6.161,25	6.161,25	6.161,25	6.161,25

APLICACIÓN DE REDUCCIONES Y PENALIZACIONES

GRUPO DE PAGO	Importe Calculado	Importe prerreduc.	Criterios de subvencionabilidad y compromisos	Presentación tardía	Omisión declaración	Condicionidad	IMPORTE (Euros) RESUELTO
PASTOS ASOCIADOS A GANADERÍA	6.161,25	6.161,25	0,00	0,00	0,00	0,00	6.161,25
TOTAL	6.161,25	6.161,25					6.161,25

RESUMEN DE PAGOS**IMPORTE (Euros)**

	RESUELTO	FEADER	MAPA	CAPADR
PASTOS ASOCIADOS A GANADERÍA ECOLÓGICA - Pago realizado	6.161,25 €	5.237,06 €	604,42 €	319,77 €

RECINTOS RESUELTOS

REE	REFERENCIA SIGPAC	CULTIVO DESCRIPCIÓN CULTIVO	S/R G.PAGO	PEND. MEDIA (%)	SUP. DEC. ADMISIBLE (ha)	SUP. COMPROM. (ha)	SUP. AJUSTADA COMPROM. (1) (ha)	SUP. CONV. SIGPAC (ha)	SUP. CERTIF. (ha)	SUP. CAMPO (ha)	SUP. CAMPO DETER. CULT. DECLARADO (ha)	SUP. DEC. REDUCIDA (ha)	SUP. RESUELTA (ha)
1700000005566689	21-028-012-00025-002	62000 PASTOS PERMANENTES DE 5 O MAS AÑOS-SIN VARIEDAD	S 428	29,90	37,91	37,91	37,91		44,60			37,91	37,91
1700000005566691	21-028-012-00026-008	62000 PASTOS PERMANENTES DE 5 O MAS AÑOS-SIN VARIEDAD	S 428	17,70	0,15	0,15	0,15		0,33			0,15	0,15
1700000005566693	21-028-012-00026-006	62000 PASTOS PERMANENTES DE 5 O MAS AÑOS-SIN VARIEDAD	S 428	23,70	0,40	0,40	0,40		1,60			0,40	0,40
1700000005566694	21-028-012-00026-004	62000 PASTOS PERMANENTES DE 5 O MAS AÑOS-SIN VARIEDAD	S 428	19,40	25,58	25,58	25,58		25,58			25,58	25,58
1700000005566695	21-028-012-00026-002	62000 PASTOS PERMANENTES DE 5 O MAS AÑOS-SIN VARIEDAD	S 428	39,50	34,45	34,31	34,31		137,81			34,31	34,31
1700000005566696	21-028-012-00025-003	62000 PASTOS PERMANENTES DE 5 O MAS AÑOS-SIN VARIEDAD	S 428	26,90	18,73	18,73	18,73		22,04			18,73	18,73
1700000005566698	21-028-012-00026-003	62000 PASTOS PERMANENTES DE 5 O MAS AÑOS-SIN VARIEDAD	S 428	27,10	21,87	21,87	21,87		25,73			21,87	21,87

INCIDENCIAS**INCIDENCIA DESCRIPCIÓN**

- 4272 Verifica que las líneas de declaración de las Solicitudes Únicas no tienen solapes con la capa de Retroactividad Gráfica (ambas de la misma campaña) a nivel de expediente/línea de declaración gráfica de la solicitud.
Ref:1700000005566695 Recinto:21-028-012-00026-00002 Cultivo: - Agregado de la referencia del recinto.:0 Zona de la referencia del recinto.:0 Superficie solapada.:0,14 Id. Incid.:101074569
- 100407 Explotación solicitada no forma parte de ningún organismo de control autorizado para la producción ecológica en Andalucía o fecha de inscripción posterior al plazo establecido (Anexo I. Criterios de Subvencionabilidad. Orden 28 de marzo de 2023).
Explotación:ES210280000135 Especie:PORCINO
- 100424 Solicita recinto que no está comprometido para la operación.
Ref:1700000005566690 Recinto:21-028-012-00026-00007 Cultivo:62000 PASTOS PERMANENTES DE 5 O MAS AÑOS-SIN VARIEDAD Secano
Ref:-1561185 Recinto:21-028-012-09003-00004 Cultivo:62000 PASTOS PERMANENTES DE 5 O MAS AÑOS-SIN VARIEDAD Secano

(1) Superficie declarada admisible ajustada con la superficie comprometida.
(2) Factor de penalización valorando el alcance para el tipo de compromiso.

Puede verificar la integridad de una copia de este documento mediante la lectura del código QR adjunto o mediante el acceso a la dirección <https://ws050.juntadeandalucia.es/verificarFirma> indicando el código de VERIFICACIÓN

FIRMADO POR

RAQUEL MARIA ESPIN CRESPO

18/12/2024

VERIFICACIÓN

Pk2jmBDMDBSWPSC42MTUWFP24ALUB4

PÁG. 1677/2078



**Datos considerados para el Cálculo de la Carga Ganadera mínima y máxima del expediente**

Explotación	Especie	Inscrito en Sipea y Admisible	Ugm Calculada para CG Mínima	Ugm Calculada para CG Máxima
ES210280000135	BOVINA	SI	32,91	32,91
ES210280000135	PORCINO	NO	0,00	0,82
			32,91	33,73

Superficie determinada para Cálculo Carga Ganadera Mínima: 151,05 ha

Superficie determinada para Cálculo Carga Ganadera Máxima: 151,05 ha

Carga Ganadera Mínima Expediente: 0,22 ugm/ha

Carga Ganadera Máxima Expediente: 0,22 ugm/ha

Los importes del Grupo de Pago de pastos de este expediente han sido ajustados por no llegar a la carga ganadera mínima de 0,3

Recintos Determinados para el Cálculo de Garga Ganadera Mínima

REF.	REFERENCIA SIGPAC	CULTIVO	DESCRIPCIÓN CULTIVO	S/R	SUP. RESUELTA (ha)
-1561185	21-028-012-09003-00004	62000	PASTOS PERMANENTES DE 5 O MAS AÑOS-SIN VARIEDAD	S	0,03
-752475	21-028-012-00026-00012	62000	PASTOS PERMANENTES DE 5 O MAS AÑOS-SIN VARIEDAD	S	11,18
4616168	21-028-012-00026-00005	62000	PASTOS PERMANENTES DE 5 O MAS AÑOS-SIN VARIEDAD	S	0,84
4616169	21-028-012-00026-00009	62000	PASTOS PERMANENTES DE 5 O MAS AÑOS-SIN VARIEDAD	S	0,05
1700000005566689	21-028-012-00025-00002	62000	PASTOS PERMANENTES DE 5 O MAS AÑOS-SIN VARIEDAD	S	37,91
1700000005566691	21-028-012-00026-00008	62000	PASTOS PERMANENTES DE 5 O MAS AÑOS-SIN VARIEDAD	S	0,15
1700000005566693	21-028-012-00026-00006	62000	PASTOS PERMANENTES DE 5 O MAS AÑOS-SIN VARIEDAD	S	0,40
1700000005566694	21-028-012-00026-00004	62000	PASTOS PERMANENTES DE 5 O MAS AÑOS-SIN VARIEDAD	S	25,58
1700000005566695	21-028-012-00026-00002	62000	PASTOS PERMANENTES DE 5 O MAS AÑOS-SIN VARIEDAD	S	34,31
1700000005566696	21-028-012-00025-00003	62000	PASTOS PERMANENTES DE 5 O MAS AÑOS-SIN VARIEDAD	S	18,73
1700000005566698	21-028-012-00026-00003	62000	PASTOS PERMANENTES DE 5 O MAS AÑOS-SIN VARIEDAD	S	21,87

Recintos Determinados para el Cálculo de Garga Ganadera Máxima

REF.	REFERENCIA SIGPAC	CULTIVO	DESCRIPCIÓN CULTIVO	S/R	SUP. RESUELTA (ha)
-1561185	21-028-012-09003-00004	62000	PASTOS PERMANENTES DE 5 O MAS AÑOS-SIN VARIEDAD	S	0,03
-752475	21-028-012-00026-00012	62000	PASTOS PERMANENTES DE 5 O MAS AÑOS-SIN VARIEDAD	S	11,18
4616168	21-028-012-00026-00005	62000	PASTOS PERMANENTES DE 5 O MAS AÑOS-SIN VARIEDAD	S	0,84
4616169	21-028-012-00026-00009	62000	PASTOS PERMANENTES DE 5 O MAS AÑOS-SIN VARIEDAD	S	0,05
1700000005566689	21-028-012-00025-00002	62000	PASTOS PERMANENTES DE 5 O MAS AÑOS-SIN VARIEDAD	S	37,91
1700000005566690	21-028-012-00026-00007	62000	PASTOS PERMANENTES DE 5 O MAS AÑOS-SIN VARIEDAD	S	0,00
1700000005566691	21-028-012-00026-00008	62000	PASTOS PERMANENTES DE 5 O MAS AÑOS-SIN VARIEDAD	S	0,15
1700000005566693	21-028-012-00026-00006	62000	PASTOS PERMANENTES DE 5 O MAS AÑOS-SIN VARIEDAD	S	0,40
1700000005566694	21-028-012-00026-00004	62000	PASTOS PERMANENTES DE 5 O MAS AÑOS-SIN VARIEDAD	S	25,58
1700000005566695	21-028-012-00026-00002	62000	PASTOS PERMANENTES DE 5 O MAS AÑOS-SIN VARIEDAD	S	34,31
1700000005566696	21-028-012-00025-00003	62000	PASTOS PERMANENTES DE 5 O MAS AÑOS-SIN VARIEDAD	S	18,73
1700000005566698	21-028-012-00026-00003	62000	PASTOS PERMANENTES DE 5 O MAS AÑOS-SIN VARIEDAD	S	21,87

Incidencias de carga ganadera**INCIDENCIA DESCRIPCIÓN**

4272 Verifica que las líneas de declaración de las Solicitudes Únicas no tienen solapes con la capa de Retroactividad Gráfica (ambas de la misma campaña) a nivel de expediente/línea de declaración gráfica de la solicitud.

Ref:1700000005566695 Recinto:21-028-012-00026-00002 Cultivo: - Agregado de la referencia del recinto.:0 Zona de la referencia del

(1) Superficie declarada admisible ajustada con la superficie comprometida.
 (2) Factor de penalización valorando el alcance para el tipo de compromiso.

Puede verificar la integridad de una copia de este documento mediante la lectura del código QR adjunto o mediante el acceso a la dirección <https://ws050.juntadeandalucia.es/verificarFirma> indicando el código de VERIFICACIÓN

FIRMADO POR

RAQUEL MARIA ESPIN CRESPO

18/12/2024

VERIFICACIÓN

Pk2jmBDMDBSWPSC42MTUWFP24ALUB4

PÁG. 1678/2078





Datos considerados para el Cálculo de la Carga Ganadera mínima y máxima del expediente

recinto.:0 Superficie solapada.:0,14 Id. Incid.:5093324
100407 Explotación solicitada no forma parte de ningún organismo de control autorizado para la producción ecológica en Andalucía o fecha de inscripción posterior al plazo establecido (Anexo I. Criterios de Subvencionabilidad. Orden 28 de marzo de 2023).
Explotación:ES210280000135 Especie:PORCINO

(1) Superficie declarada admisible ajustada con la superficie comprometida.
(2) Factor de penalización valorando el alcance para el tipo de compromiso.

Puede verificar la integridad de una copia de este documento mediante la lectura del código QR adjunto o mediante el acceso a la dirección <https://ws050.juntadeandalucia.es/verificarFirma> indicando el código de VERIFICACIÓN

FIRMADO POR	RAQUEL MARIA ESPIN CRESPO	18/12/2024
VERIFICACIÓN	Pk2jmBDMDBSWPSC42MTUWFP24ALUB4	PÁG. 1679/2078



**APELLIDOS Y NOMBRE / RAZÓN SOCIAL**

ROMÁN LEÓN PATRICIO

NIF

***0738*

EXPEDIENTE

1268311

ANUALIDAD DE PAGO

1ª

IMPORTES POR ANUALIDAD

	2023	2024	2025	2026	2027
IMPORTE MÁXIMO SUBVENCIONABLE	3.533,27 €	3.533,27 €	3.533,27 €	3.533,27 €	3.533,27 €
IMPORTE MEDIO DE TRANSFERENCIA (€/ha)	47,11 €	47,11 €	47,11 €	47,11 €	47,11 €

RESUMEN DE UNIDADES

Cód	GRUPO DE PAGO	Sup. Dec. Admisible (ha)	Sup. Comprometida (ha)	Sup. ajustada compromiso (1) (ha)	% sobredec.	Sup. Resuelta (ha)	Importe Declarado	Importe Topado	Importe Resuelto	Importe tras sobredec.
428	PASTOS ASOCIADOS A GANADERÍA ECOLÓGICA	81,15		75,00	0,00	75,00	6.161,25	3.533,27	3.533,27	3.533,27
TOTAL		81,15	75,00	75,00		75,00	6.161,25	3.533,27	3.533,27	3.533,27

APLICACIÓN DE REDUCCIONES Y PENALIZACIONES

GRUPO DE PAGO	Importe Calculado	Importe prereduc.	Criterios de subvencionabilidad y compromisos	Presentación tardía	Omisión declaración	Condicionidad	IMPORTE (Euros) RESUELTO
PASTOS ASOCIADOS A GANADERÍA	3.533,27	3.533,27	0,00	0,00	0,00	0,00	3.533,27
TOTAL	3.533,27	3.533,27					3.533,27

RESUMEN DE PAGOS**IMPORTE (Euros)**

	RESUELTO	FEADER	MAPA	CAPADR
PASTOS ASOCIADOS A GANADERÍA ECOLÓGICA - Pago realizado	3.533,27 €	3.003,28 €	346,61 €	183,38 €

RECINTOS RESUELTOS

REE	REFERENCIA SIGPAC	CULTIVO	DESCRIPCIÓN CULTIVO	S/R G.PAGO	PEND. MEDIA (%)	SUP. DEC. ADMISIBLE (ha)	SUP. COMPROM. (ha)	SUP. AJUSTADA COMPROM. (1) (ha)	SUP. CONV. SIGPAC (ha)	SUP. CERTIF. (ha)	SUP. CAMPO (ha)	SUP. CAMPO DETER. CULT. DECLARADO (ha)	SUP. DEC. REDUCIDA (ha)	SUP. RESUELTA (ha)
-38907	21-051-005-00042-005	62000	PASTOS PERMANENTES DE 5 O MAS AÑOS-SIN VARIEDAD	S 428	30,60	62,27	62,27	62,27		62,27			62,27	62,27
1700000007190138	21-051-005-00042-004	62000	PASTOS PERMANENTES DE 5 O MAS AÑOS-SIN VARIEDAD	S 428	24,50	0,48	0,48	0,48		0,48			0,48	0,48
1700000007190145	21-051-005-00041-002	62000	PASTOS PERMANENTES DE 5 O MAS AÑOS-SIN VARIEDAD	S 428	36,30	13,63	13,63	13,63		13,63			13,63	13,63
1700000007190146	21-051-005-00041-003	62000	PASTOS PERMANENTES DE 5 O MAS AÑOS-SIN VARIEDAD	S 428	29,40	0,79	0,79	0,79		1,05			0,79	0,79
1700000007190148	21-051-005-00042-011	62000	PASTOS PERMANENTES DE 5 O MAS AÑOS-SIN VARIEDAD	S 428	26,30	2,39	2,39	2,39		2,39			2,39	2,39
1700000007190153	21-051-005-00119-001	62000	PASTOS PERMANENTES DE 5 O MAS AÑOS-SIN VARIEDAD	S 428	36,40	0,11	0,11	0,11		0,13			0,11	0,11
1700000007190154	21-051-005-00119-005	62000	PASTOS PERMANENTES DE 5 O MAS AÑOS-SIN VARIEDAD	S 428	30,10	1,48	1,48	1,48		1,74			1,48	1,48

(1) Superficie declarada admisible ajustada con la superficie comprometida.
(2) Factor de penalización valorando el alcance para el tipo de compromiso.

Puede verificar la integridad de una copia de este documento mediante la lectura del código QR adjunto o mediante el acceso a la dirección <https://ws050.juntadeandalucia.es/verificarFirma> indicando el código de VERIFICACIÓN

FIRMADO POR

RAQUEL MARIA ESPIN CRESPO

18/12/2024

VERIFICACIÓN

Pk2jmBDMDBSWPSC42MTUWFP24ALUB4

PÁG. 1680/2078



**Datos considerados para el Cálculo de la Carga Ganadera mínima y máxima del expediente**

Explotación	Especie	Inscrito en Sipea y Admisible	Ugm Calculada para CG Mínima	Ugm Calculada para CG Máxima
ES210510000028	BOVINA	SI	13,18	13,18
			13,18	13,18

Superficie determinada para Cálculo Carga Ganadera Mínima: 81,15 ha

Superficie determinada para Cálculo Carga Ganadera Máxima: 81,15 ha

Carga Ganadera Mínima Expediente: 0,16 ugm/ha

Carga Ganadera Máxima Expediente: 0,16 ugm/ha

Los importes del Grupo de Pago de pastos de este expediente han sido ajustados por no llegar a la carga ganadera mínima de 0,3

Recintos Determinados para el Cálculo de Garga Ganadera Mínima

REF.	REFERENCIA SIGPAC	CULTIVO	DESCRIPCIÓN CULTIVO	S/R	SUP. RESUELTA (ha)
-38907	21-051-005-00042-00005	62000	PASTOS PERMANENTES DE 5 O MAS AÑOS-SIN VARIEDAD	S	62,27
1700000007190138	21-051-005-00042-00004	62000	PASTOS PERMANENTES DE 5 O MAS AÑOS-SIN VARIEDAD	S	0,48
1700000007190145	21-051-005-00041-00002	62000	PASTOS PERMANENTES DE 5 O MAS AÑOS-SIN VARIEDAD	S	13,63
1700000007190146	21-051-005-00041-00003	62000	PASTOS PERMANENTES DE 5 O MAS AÑOS-SIN VARIEDAD	S	0,79
1700000007190148	21-051-005-00042-00011	62000	PASTOS PERMANENTES DE 5 O MAS AÑOS-SIN VARIEDAD	S	2,39
1700000007190153	21-051-005-00119-00001	62000	PASTOS PERMANENTES DE 5 O MAS AÑOS-SIN VARIEDAD	S	0,11
1700000007190154	21-051-005-00119-00005	62000	PASTOS PERMANENTES DE 5 O MAS AÑOS-SIN VARIEDAD	S	1,48

Recintos Determinados para el Cálculo de Garga Ganadera Máxima

REF.	REFERENCIA SIGPAC	CULTIVO	DESCRIPCIÓN CULTIVO	S/R	SUP. RESUELTA (ha)
-38907	21-051-005-00042-00005	62000	PASTOS PERMANENTES DE 5 O MAS AÑOS-SIN VARIEDAD	S	62,27
1700000007190138	21-051-005-00042-00004	62000	PASTOS PERMANENTES DE 5 O MAS AÑOS-SIN VARIEDAD	S	0,48
1700000007190145	21-051-005-00041-00002	62000	PASTOS PERMANENTES DE 5 O MAS AÑOS-SIN VARIEDAD	S	13,63
1700000007190146	21-051-005-00041-00003	62000	PASTOS PERMANENTES DE 5 O MAS AÑOS-SIN VARIEDAD	S	0,79
1700000007190148	21-051-005-00042-00011	62000	PASTOS PERMANENTES DE 5 O MAS AÑOS-SIN VARIEDAD	S	2,39
1700000007190153	21-051-005-00119-00001	62000	PASTOS PERMANENTES DE 5 O MAS AÑOS-SIN VARIEDAD	S	0,11
1700000007190154	21-051-005-00119-00005	62000	PASTOS PERMANENTES DE 5 O MAS AÑOS-SIN VARIEDAD	S	1,48

(1) Superficie declarada admisible ajustada con la superficie comprometida.
(2) Factor de penalización valorando el alcance para el tipo de compromiso.Puede verificar la integridad de una copia de este documento mediante la lectura del código QR adjunto o mediante el acceso a la dirección <https://ws050.juntadeandalucia.es/verificarFirma> indicando el código de VERIFICACIÓN

FIRMADO POR

RAQUEL MARIA ESPIN CRESPO

18/12/2024

VERIFICACIÓN

Pk2jmBDMDBSWPSC42MTUWFP24ALUB4

PÁG. 1681/2078



**APELLIDOS Y NOMBRE / RAZÓN SOCIAL**

ROMERO BLANCO SEVERO

NIF

****1471*

EXPEDIENTE

1001061

ANUALIDAD DE PAGO

1ª

IMPORTE POR ANUALIDAD

	2023	2024	2025	2026	2027
IMPORTE MÁXIMO SUBVENCIONABLE	5.548,00 €	5.548,00 €	5.548,00 €	5.548,00 €	5.548,00 €
IMPORTE MEDIO DE TRANSFERENCIA (€/ha)	247,90 €	247,90 €	247,90 €	247,90 €	247,90 €

RESUMEN DE UNIDADES

Cód	GRUPO DE PAGO	Sup. Dec. Admisible (ha)	Sup. Comprometida (ha)	Sup. ajustada compromiso (1) (ha)	% sobredec.	Sup. Resuelta (ha)	Importe Declarado	Importe Topado	Importe Resuelto	Importe tras sobredec.
429	OLIVAR	22,38		22,38	0,00	22,38	5.548,00	5.548,00	5.548,00	5.548,00
TOTAL		22,38	22,38	22,38		22,38	5.548,00	5.548,00	5.548,00	5.548,00

APLICACIÓN DE REDUCCIONES Y PENALIZACIONES

GRUPO DE PAGO	Importe Calculado	Importe prereduc.	Criterios de subvencionabilidad y compromisos	Presentación tardía	Omisión declaración	Condicionalidad	IMPORTE (Euros) RESUELTO
OLIVAR	5.548,00	5.548,00	0,00	0,00	0,00	0,00	5.548,00
TOTAL	5.548,00	5.548,00					5.548,00

RESUMEN DE PAGOS**IMPORTE (Euros)**

	RESUELTO	FEADER	MAPA	CAPADR
OLIVAR - Pago realizado	5.548,00 €	4.715,80 €	544,26 €	287,94 €

RECINTOS RESUELTOS

REF.	REFERENCIA SIGPAC	CULTIVO DESCRIPCIÓN CULTIVO	S/R G.PAGO	PEND. MEDIA (%)	SUP. DEC. ADMISIBLE (ha)	SUP. COMPROM. (ha)	SUP. AJUSTADA COMPROM. (1) (ha)	SUP. CONY. SIGPAC (ha)	SUP. CERTIE (ha)	SUP. CAMPO (ha)	SUP. CAMPO DETER. CULT. DECLARADO (ha)	SUP. DEC. REDUCIDA (ha)	SUP. RESUELTA (ha)
6805782	21-039-001-00101-002	101007 OLIVAR-MANZANILLA	S 429	15,90	2,54	2,54	2,54	2,54	2,54			2,54	2,54
1700000004786427	21-039-001-00101-005	101007 OLIVAR-MANZANILLA	S 429	8,70	0,05	0,05	0,05	0,05	0,05			0,05	0,05
1700000004786428	21-039-001-00101-006	101007 OLIVAR-MANZANILLA	S 429	8,00	0,37	0,37	0,37	0,37	0,37			0,37	0,37
1700000004786429	21-039-001-00070-001	101007 OLIVAR-MANZANILLA	S 429	6,10	1,45	1,45	1,45	1,45	1,45			1,45	1,45
1700000004786431	21-039-001-00023-001	101007 OLIVAR-MANZANILLA	S 429	27,30	0,70	0,70	0,70	0,70	0,70			0,70	0,70
1700000004786432	21-039-002-00075-007	101007 OLIVAR-MANZANILLA	S 429	15,60	0,06	0,06	0,06	0,06	0,06			0,06	0,06
1700000004786433	21-039-002-00075-006	101007 OLIVAR-MANZANILLA	S 429	11,00	0,27	0,27	0,27	0,27	0,27			0,27	0,27
1700000004786434	21-039-002-00073-002	101007 OLIVAR-MANZANILLA	S 429	9,40	1,21	1,21	1,21	1,21	1,21			1,21	1,21
1700000004786435	21-039-002-00070-005	101007 OLIVAR-MANZANILLA	S 429	9,80	2,13	2,13	2,13	2,13	2,13			2,13	2,13
1700000004786436	21-039-002-00070-003	101007 OLIVAR-MANZANILLA	S 429	18,00	0,02	0,02	0,02	0,02	0,02			0,02	0,02
1700000004786437	21-039-002-00044-001	101007 OLIVAR-MANZANILLA	S 429	9,60	6,02	6,02	6,02	6,02	6,02			6,02	6,02
1700000004786438	21-039-002-00042-001	101007 OLIVAR-MANZANILLA	S 429	7,90	1,93	1,93	1,93	1,93	1,93			1,93	1,93
1700000004786439	21-039-002-00024-001	101007 OLIVAR-MANZANILLA	S 429	18,70	2,69	2,69	2,69	2,69	2,69			2,69	2,69
1700000004786442	21-039-002-00130-002	101007 OLIVAR-MANZANILLA	S 429	4,70	2,94	2,94	2,94	2,94	2,94			2,94	2,94

INCIDENCIAS**INCIDENCIA DESCRIPCIÓN**

- 8227 Línea de declaración monitorizada en la que no ha habido respuesta por parte del productor y, por tanto, sin Juicio Experto de campo.
Ref:1700000004786417 Recinto:21-039-001-00001-00001 Cultivo:101007 OLIVAR-MANZANILLA
- 100424 Solicita recinto que no está comprometido para la operación.
Ref:1700000004786417 Recinto:21-039-001-00001-00001 Cultivo:101007 OLIVAR-MANZANILLA Secano

(1) Superficie declarada admisible ajustada con la superficie comprometida.
(2) Factor de penalización valorando el alcance para el tipo de compromiso.

Puede verificar la integridad de una copia de este documento mediante la lectura del código QR adjunto o mediante el acceso a la dirección <https://ws050.juntadeandalucia.es/verificarFirma> indicando el código de VERIFICACIÓN

FIRMADO POR

RAQUEL MARIA ESPIN CRESPO

18/12/2024

VERIFICACIÓN

Pk2jmBDMDBSWPSC42MTUWFP24ALUB4

PÁG. 1682/2078





<u>APELLIDOS Y NOMBRE / RAZÓN SOCIAL</u>	<u>NIF</u>	<u>EXPEDIENTE</u>	<u>ANUALIDAD DE PAGO</u>
ROMERO CARBALLAR MARÍA DE LOS ÁNGELES	****1735*	1099606	1ª

IMPORTES POR ANUALIDAD

	<u>2023</u>	<u>2024</u>	<u>2025</u>	<u>2026</u>	<u>2027</u>
IMPORTE MÁXIMO SUBVENCIONABLE	2.920,26 €	2.920,26 €	2.920,26 €	2.920,26 €	2.920,26 €
IMPORTE MEDIO DE TRANSFERENCIA (€/ha)	247,90 €	247,90 €	247,90 €	247,90 €	247,90 €

RESUMEN DE UNIDADES

<u>Cód</u>	<u>GRUPO DE PAGO</u>	<u>Sup. Dec. Admisible (ha)</u>	<u>Sup. Comprometida (ha)</u>	<u>Sup. ajustada compromiso (1) (ha)</u>	<u>% sobredec.</u>	<u>Sup. Resuelta (ha)</u>	<u>Importe Declarado</u>	<u>Importe Topado</u>	<u>Importe Resuelto</u>	<u>Importe tras sobredec.</u>
429	OLIVAR	11,78		11,78	0,00	11,78	2.920,26	2.920,26	2.920,26	2.920,26
TOTAL		11,78	11,78	11,78		11,78	2.920,26	2.920,26	2.920,26	2.920,26

APLICACIÓN DE REDUCCIONES Y PENALIZACIONES

<u>GRUPO DE PAGO</u>	<u>Importe Calculado</u>	<u>Importe prereduc.</u>	<u>Criterios de subvencionabilidad y compromisos</u>	<u>Presentación tardía</u>	<u>Omisión declaración</u>	<u>Condicionalidad</u>	<u>IMPORTE (Euros) RESUELTO</u>
OLIVAR	2.920,26	2.920,26	0,00	0,00	0,00	0,00	2.920,26
TOTAL	2.920,26	2.920,26					2.920,26

RESUMEN DE PAGOS**IMPORTE (Euros)**

	<u>RESUELTO</u>	<u>FEADER</u>	<u>MAPA</u>	<u>CAPADR</u>
OLIVAR - Pago realizado	2.920,26 €	2.482,22 €	286,48 €	151,56 €

RECINTOS RESUELTOS

<u>REF.</u>	<u>REFERENCIA SIGPAC</u>	<u>CULTIVO DESCRIPCIÓN CULTIVO</u>	<u>S/R G.PAGO</u>	<u>PEND. MEDIA (%)</u>	<u>SUP. DEC. ADMISIBLE (ha)</u>	<u>SUP. COMPROM. (ha)</u>	<u>SUP. AJUSTADA COMPR.(1) (ha)</u>	<u>SUP. CONY. SIGPAC (ha)</u>	<u>SUP. CERTIE (ha)</u>	<u>SUP. CAMPO (ha)</u>	<u>SUP. CAMPO DETER. CULT. DECLARADO (ha)</u>	<u>SUP. DEC. REDUCIDA (ha)</u>	<u>SUP. RESUELTA (ha)</u>
1700000005565168	21-068-020-00151-002	101216 OLIVAR-MANZANILLA DE HUELVA	S 429	7,30	1,99	1,99	1,99	1,99	1,99			1,99	1,99
1700000005565169	21-068-020-00464-001	101216 OLIVAR-MANZANILLA DE HUELVA	S 429	13,70	4,64	4,64	4,64	4,64	4,64			4,64	4,64
1700000005565170	21-068-020-00450-007	101216 OLIVAR-MANZANILLA DE HUELVA	S 429	8,70	1,04	1,04	1,04	1,04	1,04			1,04	1,04
1700000005565171	21-068-020-00452-001	101216 OLIVAR-MANZANILLA DE HUELVA	S 429	16,70	0,97	0,97	0,97	0,97	0,97			0,97	0,97
1700000005565173	21-068-020-00494-003	101216 OLIVAR-MANZANILLA DE HUELVA	S 429	7,40	3,14	3,14	3,14	3,14	3,14			3,14	3,14

(1) Superficie declarada admisible ajustada con la superficie comprometida.
(2) Factor de penalización valorando el alcance para el tipo de compromiso.Puede verificar la integridad de una copia de este documento mediante la lectura del código QR adjunto o mediante el acceso a la dirección <https://ws050.juntadeandalucia.es/verificarFirma> indicando el código de VERIFICACIÓN

FIRMADO POR

RAQUEL MARIA ESPIN CRESPO

18/12/2024

VERIFICACIÓN

Pk2jmBDMDBSWPSC42MTUWFP24ALUB4

PÁG. 1683/2078



**APELLIDOS Y NOMBRE / RAZÓN SOCIAL**

ROMERO CASTILLA MARIA CARMEN

NIF

****8354*

EXPEDIENTE

1059427

ANUALIDAD DE PAGO

1ª

IMPORTE POR ANUALIDAD

	2023	2024	2025	2026	2027
IMPORTE MÁXIMO SUBVENCIONABLE	4.634,73 €	4.634,73 €	4.634,73 €	4.634,73 €	4.634,73 €
IMPORTE MEDIO DE TRANSFERENCIA (€/ha)	86,20 €	86,20 €	86,20 €	86,20 €	86,20 €

RESUMEN DE UNIDADES

Cód	GRUPO DE PAGO	Sup. Dec. Admisible (ha)	Sup. Comprometida (ha)	Sup. ajustada compromiso (1) (ha)	% sobredec.	Sup. Resuelta (ha)	Importe Declarado	Importe Topado	Importe Resuelto	Importe tras sobredec.
428	PASTOS ASOCIADOS A GANADERÍA ECOLÓGICA	47,09		47,09	0,00	47,09	3.868,44	2.978,76	2.978,76	2.978,76
429	OLIVAR	6,68		6,68	0,00	6,68	1.655,97	1.655,97	1.655,97	1.655,97
TOTAL		53,77	53,77	53,77		53,77	5.524,41	4.634,73	4.634,73	4.634,73

APLICACIÓN DE REDUCCIONES Y PENALIZACIONES

GRUPO DE PAGO	Importe Calculado	Importe prereduc.	Importe subvencionabilidad y compromisos	Criterios de Presentación tardía	Omisión declaración	Condicionabilidad	IMPORTE (Euros) RESUELTO
OLIVAR	1.655,97	1.655,97	0,00	0,00	0,00	0,00	1.655,97
PASTOS ASOCIADOS A GANADERÍA	2.978,76	2.978,76	0,00	0,00	0,00	0,00	2.978,76
TOTAL	4.634,73	4.634,73					4.634,73

RESUMEN DE PAGOS

	RESUELTO	FEADER	MAPA	CAPADR
OLIVAR - Pago realizado	1.655,97 €	1.407,57 €	162,45 €	85,95 €
PASTOS ASOCIADOS A GANADERÍA ECOLÓGICA - Pago realizado	2.978,76 €	2.531,95 €	292,22 €	154,59 €
TOTAL	4.634,73 €	3.939,52 €	454,67 €	240,54 €

RECINTOS RESUELTOS

REF.	REFERENCIA SIGPAC	CULTIVO DESCRIPCIÓN CULTIVO	S/R G.PAGO	PEND. MEDIA (%)	SUP. DEC. ADMISIBLE (ha)	SUP. COMPROM. (ha)	SUP. AJUSTADA COMPROM. (1) (ha)	SUP. CONV. SIGPAC (ha)	SUP. CERTIF. (ha)	SUP. CAMPO (ha)	SUP. CAMPO DETER. CULT. DECLARADO (ha)	SUP. DEC. REDUCIDA (ha)	SUP. RESUELTA (ha)
170000002649112	21-008-009-00113-002	62000 PASTOS PERMANENTES DE 5 O MAS AÑOS-SIN VARIEDAD	S 428	24,40	17,72	17,72	17,72		17,72			17,72	17,72
170000002649113	21-008-009-00116-001	62000 PASTOS PERMANENTES DE 5 O MAS AÑOS-SIN VARIEDAD	S 428	6,80	1,52	1,52	1,52		1,52			1,52	1,52
170000002649114	21-008-009-00116-005	62000 PASTOS PERMANENTES DE 5 O MAS AÑOS-SIN VARIEDAD	S 428	15,80	9,86	9,86	9,86		9,86			9,86	9,86
170000002649115	21-008-009-00172-001	62000 PASTOS PERMANENTES DE 5 O MAS AÑOS-SIN VARIEDAD	S 428	34,90	1,15	1,15	1,15		1,15			1,15	1,15
170000002649116	21-008-009-00158-002	62000 PASTOS PERMANENTES DE 5 O MAS AÑOS-SIN VARIEDAD	S 428	15,70	15,17	15,17	15,17		20,23			15,17	15,17
170000002649117	21-008-009-00113-008	62000 PASTOS PERMANENTES DE 5 O MAS AÑOS-SIN VARIEDAD	S 428	16,30	0,12	0,12	0,12		0,19			0,12	0,12
170000002649118	21-008-009-00173-001	62000 PASTOS PERMANENTES DE 5 O MAS AÑOS-SIN VARIEDAD	S 428	21,20	0,89	0,89	0,89		0,89			0,89	0,89
170000002649119	21-008-009-00116-003	62000 PASTOS PERMANENTES DE 5 O MAS AÑOS-SIN VARIEDAD	S 428	6,50	0,34	0,34	0,34		0,34			0,34	0,34
170000002649120	21-008-009-00116-002	62000 PASTOS PERMANENTES DE 5 O MAS AÑOS-SIN VARIEDAD	S 428	8,80	0,32	0,32	0,32		0,32			0,32	0,32
170000002649121	21-008-009-00158-001	101216 OLIVAR-MANZANILLA DE HUELVA	S 429	13,90	0,62	0,62	0,62		0,62			0,62	0,62
170000002649122	21-008-009-00113-005	101216 OLIVAR-MANZANILLA DE HUELVA	S 429	25,30	6,06	6,06	6,06		6,06			6,06	6,06

INCIDENCIAS**INCIDENCIA DESCRIPCIÓN**

- 100402 Recinto solicitado no forma parte de ningún organismo de control autorizado para la producción ecológica en Andalucía o fecha de inscripción posterior al plazo establecido (Anexo I. Criterios de Subvencionabilidad. Orden 28 de marzo de 2023). Ref:-894212 Recinto:21-008-009-00158-00004 Cultivo:101216 OLIVAR-MANZANILLA DE HUELVA Secano
- 100407 Explotación solicitada no forma parte de ningún organismo de control autorizado para la producción ecológica en Andalucía o fecha de inscripción posterior al plazo establecido (Anexo I. Criterios de Subvencionabilidad. Orden 28 de marzo de 2023). Explotación:ES210080000103 Especie:PORCINO
- 100424 Solicita recinto que no está comprometido para la operación. Ref:-894212 Recinto:21-008-009-00158-00004 Cultivo:101216 OLIVAR-MANZANILLA DE HUELVA Secano

(1) Superficie declarada admisible ajustada con la superficie comprometida.
(2) Factor de penalización valorando el alcance para el tipo de compromiso.

Puede verificar la integridad de una copia de este documento mediante la lectura del código QR adjunto o mediante el acceso a la dirección <https://ws050.juntadeandalucia.es/verificarFirma> indicando el código de VERIFICACIÓN

FIRMADO POR

RAQUEL MARIA ESPIN CRESPO

18/12/2024

VERIFICACIÓN

Pk2jmBDMDBSWPSC42MTUWFP24ALUB4

PÁG. 1684/2078



**Datos considerados para el Cálculo de la Carga Ganadera mínima y máxima del expediente**

Explotación	Especie	Inscrito en Sipea y Admisible	Ugm Calculada para CG Mínima	Ugm Calculada para CG Máxima
ES210080000103	BOVINA	SI	10,77	10,77
ES210080000103	PORCINO	NO	0,00	25,45
			10,77	36,22

Superficie determinada para Cálculo Carga Ganadera Mínima: 47,09 ha

Superficie determinada para Cálculo Carga Ganadera Máxima: 47,09 ha

Carga Ganadera Mínima Expediente: 0,23 ugm/ha

Carga Ganadera Máxima Expediente: 0,77 ugm/ha

Los importes del Grupo de Pago de pastos de este expediente han sido ajustados por no llegar a la carga ganadera mínima de 0,3

Recintos Determinados para el Cálculo de Garga Ganadera Mínima

REF.	REFERENCIA SIGPAC	CULTIVO	DESCRIPCIÓN CULTIVO	S/R	SUP. RESUELTA (ha)
1700000002649112	21-008-009-00113-00002	62000	PASTOS PERMANENTES DE 5 O MAS AÑOS-SIN VARIEDAD	S	17,72
1700000002649113	21-008-009-00116-00001	62000	PASTOS PERMANENTES DE 5 O MAS AÑOS-SIN VARIEDAD	S	1,52
1700000002649114	21-008-009-00116-00005	62000	PASTOS PERMANENTES DE 5 O MAS AÑOS-SIN VARIEDAD	S	9,86
1700000002649115	21-008-009-00172-00001	62000	PASTOS PERMANENTES DE 5 O MAS AÑOS-SIN VARIEDAD	S	1,15
1700000002649116	21-008-009-00158-00002	62000	PASTOS PERMANENTES DE 5 O MAS AÑOS-SIN VARIEDAD	S	15,17
1700000002649117	21-008-009-00113-00008	62000	PASTOS PERMANENTES DE 5 O MAS AÑOS-SIN VARIEDAD	S	0,12
1700000002649118	21-008-009-00173-00001	62000	PASTOS PERMANENTES DE 5 O MAS AÑOS-SIN VARIEDAD	S	0,89
1700000002649119	21-008-009-00116-00003	62000	PASTOS PERMANENTES DE 5 O MAS AÑOS-SIN VARIEDAD	S	0,34
1700000002649120	21-008-009-00116-00002	62000	PASTOS PERMANENTES DE 5 O MAS AÑOS-SIN VARIEDAD	S	0,32

Recintos Determinados para el Cálculo de Garga Ganadera Máxima

REF.	REFERENCIA SIGPAC	CULTIVO	DESCRIPCIÓN CULTIVO	S/R	SUP. RESUELTA (ha)
1700000002649112	21-008-009-00113-00002	62000	PASTOS PERMANENTES DE 5 O MAS AÑOS-SIN VARIEDAD	S	17,72
1700000002649113	21-008-009-00116-00001	62000	PASTOS PERMANENTES DE 5 O MAS AÑOS-SIN VARIEDAD	S	1,52
1700000002649114	21-008-009-00116-00005	62000	PASTOS PERMANENTES DE 5 O MAS AÑOS-SIN VARIEDAD	S	9,86
1700000002649115	21-008-009-00172-00001	62000	PASTOS PERMANENTES DE 5 O MAS AÑOS-SIN VARIEDAD	S	1,15
1700000002649116	21-008-009-00158-00002	62000	PASTOS PERMANENTES DE 5 O MAS AÑOS-SIN VARIEDAD	S	15,17
1700000002649117	21-008-009-00113-00008	62000	PASTOS PERMANENTES DE 5 O MAS AÑOS-SIN VARIEDAD	S	0,12
1700000002649118	21-008-009-00173-00001	62000	PASTOS PERMANENTES DE 5 O MAS AÑOS-SIN VARIEDAD	S	0,89
1700000002649119	21-008-009-00116-00003	62000	PASTOS PERMANENTES DE 5 O MAS AÑOS-SIN VARIEDAD	S	0,34
1700000002649120	21-008-009-00116-00002	62000	PASTOS PERMANENTES DE 5 O MAS AÑOS-SIN VARIEDAD	S	0,32

Incidencias de carga ganadera**INCIDENCIA DESCRIPCIÓN**

100407 Explotación solicitada no forma parte de ningún organismo de control autorizado para la producción ecológica en Andalucía o fecha de inscripción posterior al plazo establecido (Anexo I. Criterios de Subvencionabilidad. Orden 28 de marzo de 2023).
Explotación:ES210080000103 Especie:PORCINO

(1) Superficie declarada admisible ajustada con la superficie comprometida.
(2) Factor de penalización valorando el alcance para el tipo de compromiso.

Puede verificar la integridad de una copia de este documento mediante la lectura del código QR adjunto o mediante el acceso a la dirección <https://ws050.juntadeandalucia.es/verificarFirma> indicando el código de VERIFICACIÓN

FIRMADO POR

RAQUEL MARIA ESPIN CRESPO

18/12/2024

VERIFICACIÓN

Pk2jmBDMDBSWPSC42MTUWFP24ALUB4

PÁG. 1685/2078



**APELLIDOS Y NOMBRE / RAZÓN SOCIAL**

ROMERO CUARESMA DAVID

NIF

****8905*

EXPEDIENTE

1240780

ANUALIDAD DE PAGO

1ª

IMPORTE POR ANUALIDAD

	2023	2024	2025	2026	2027
IMPORTE MÁXIMO SUBVENCIONABLE	6.187,86 €	6.187,86 €	6.187,86 €	6.187,86 €	6.187,86 €
IMPORTE MEDIO DE TRANSFERENCIA (€/ha)	78,71 €	78,71 €	78,71 €	78,71 €	78,71 €

RESUMEN DE UNIDADES

Cód	GRUPO DE PAGO	Sup. Dec. Admisible (ha)	Sup. Comprometida (ha)	Sup. ajustada compromiso (1) (ha)	% sobredecc.	Sup. Resuelta (ha)	Importe Declarado	Importe Topado	Importe Resuelto	Importe tras sobredecc.
428	PASTOS ASOCIADOS A GANADERÍA ECOLÓGICA	88,22		75,00	0,00	75,00	6.161,25	5.290,46	5.290,46	5.290,46
429	OLIVAR	3,62		3,62	0,00	3,62	897,40	897,40	897,40	897,40
TOTAL		91,84	78,62	78,62		78,62	7.058,65	6.187,86	6.187,86	6.187,86

APLICACIÓN DE REDUCCIONES Y PENALIZACIONES

GRUPO DE PAGO	Importe Calculado	Importe prereduc.	Criterios de subvencionabilidad y compromisos	Presentación tardía	Omisión declaración	Condicionalidad	IMPORTE (Euros) RESUELTO
OLIVAR	897,40	897,40	0,00	0,00	0,00	0,00	897,40
PASTOS ASOCIADOS A GANADERÍA	5.290,46	5.290,46	0,00	0,00	0,00	0,00	5.290,46
TOTAL	6.187,86	6.187,86					6.187,86

RESUMEN DE PAGOS

	RESUELTO	FEADER	MAPA	CAPADR
OLIVAR - Pago realizado	897,40 €	762,79 €	88,03 €	46,58 €
PASTOS ASOCIADOS A GANADERÍA ECOLÓGICA - Pago realizado	5.290,46 €	4.496,89 €	518,99 €	274,58 €
TOTAL	6.187,86 €	5.259,68 €	607,02 €	321,16 €

RECINTOS RESUELTOS

REF.	REFERENCIA SIGPAC	CULTIVO DESCRIPCIÓN CULTIVO	S/R G.PAGO	PEND. MEDIA (%)	SUP. DEC. ADMISIBLE (ha)	SUP. COMPROM. (ha)	SUP. AJUSTADA COMPR.(1) (ha)	SUP. CONV. SIGPAC (ha)	SUP. CERTIF. (ha)	SUP. CAMPO (ha)	SUP. CAMPO DETER. CULT. (ha)	SUP. DEC. REDUCIDA (ha)	SUP. RESUELTA (ha)
-499498	21-008-005-00123-008	62000 PASTOS PERMANENTES DE 5 O MAS AÑOS-SIN VARIEDAD	S 428	19,30	7,49	7,49	7,49		7,49			7,49	7,49
4124392	21-008-005-00123-010	62000 PASTOS PERMANENTES DE 5 O MAS AÑOS-SIN VARIEDAD	S 428	20,90	15,87	15,87	15,87		15,87			15,87	15,87
170000005228951	21-008-005-00123-009	62000 PASTOS PERMANENTES DE 5 O MAS AÑOS-SIN VARIEDAD	S 428	15,40	22,25	22,25	22,25		22,25			22,25	22,25
170000005228952	21-008-005-00123-011	62000 PASTOS PERMANENTES DE 5 O MAS AÑOS-SIN VARIEDAD	S 428	18,70	2,28	2,28	2,28		2,28			2,28	2,28
170000005228956	21-008-005-00134-001	62000 PASTOS PERMANENTES DE 5 O MAS AÑOS-SIN VARIEDAD	S 428	15,00	0,67	0,67	0,67		1,03			0,67	0,67
170000005228957	21-008-005-00146-002	62000 PASTOS PERMANENTES DE 5 O MAS AÑOS-SIN VARIEDAD	S 428	6,10	10,19	10,19	10,19		10,19			10,19	10,19
170000005228959	21-008-005-00006-010	62000 PASTOS PERMANENTES DE 5 O MAS AÑOS-SIN VARIEDAD	S 428	26,10	0,38	0,38	0,38		0,38			0,38	0,38
170000005228960	21-008-005-00006-011	62000 PASTOS PERMANENTES DE 5 O MAS AÑOS-SIN VARIEDAD	S 428	23,90	2,05	2,05	2,05		2,05			2,05	2,05
170000005228961	21-008-005-00006-012	62000 PASTOS PERMANENTES DE 5 O MAS AÑOS-SIN VARIEDAD	S 428	10,90	2,79	2,79	2,79		2,79			2,79	2,79
170000005228962	21-008-005-00006-014	62000 PASTOS PERMANENTES DE 5 O MAS AÑOS-SIN VARIEDAD	S 428	12,70	0,84	0,84	0,84		0,84			0,84	0,84
170000005228972	21-008-004-00016-001	62000 PASTOS PERMANENTES DE 5 O MAS AÑOS-SIN VARIEDAD	S 428	32,80	4,16	4,16	4,16		7,57			4,16	4,16
170000005228974	21-008-011-00003-001	62000 PASTOS PERMANENTES DE 5 O MAS AÑOS-SIN VARIEDAD	S 428	23,10	1,99	1,99	1,99		2,65			1,99	1,99
170000005228978	21-008-005-00167-001	62000 PASTOS PERMANENTES DE 5 O MAS AÑOS-SIN VARIEDAD	S 428	2,10	3,58	3,58	3,58		3,58			3,58	3,58
170000005228979	21-008-005-00169-003	62000 PASTOS PERMANENTES DE 5 O MAS AÑOS-SIN VARIEDAD	S 428	3,70	5,53	5,53	5,53		5,53			5,53	5,53
170000005228980	21-008-005-00169-005	62000 PASTOS PERMANENTES DE 5 O MAS AÑOS-SIN VARIEDAD	S 428	3,50	4,24	4,24	4,24		4,24			4,24	4,24
170000005228981	21-008-005-00167-003	62000 PASTOS PERMANENTES DE 5 O MAS AÑOS-SIN VARIEDAD	S 428	2,90	3,26	3,26	3,26		3,26			3,26	3,26
170000005228984	21-008-005-00169-006	62000 PASTOS PERMANENTES DE 5 O MAS AÑOS-SIN VARIEDAD	S 428	6,80	0,65	0,65	0,65		0,65			0,65	0,65
170000005228965	21-008-010-00052-001	101216 OLIVAR-MANZANILLA DE HUELVA	S 429	24,20	1,58	1,58	1,58		1,58			1,58	1,58
170000005228966	21-008-010-00402-005	101216 OLIVAR-MANZANILLA DE HUELVA	S 429	33,30	1,56	1,56	1,56		1,56			1,56	1,56
170000005228967	21-008-010-00402-004	101216 OLIVAR-MANZANILLA DE HUELVA	S 429	28,80	0,35	0,35	0,35		0,35			0,35	0,35
170000005228968	21-008-010-00402-003	101216 OLIVAR-MANZANILLA DE HUELVA	S 429	25,30	0,13	0,13	0,13		0,13			0,13	0,13

(1) Superficie declarada admisible ajustada con la superficie comprometida.
(2) Factor de penalización valorando el alcance para el tipo de compromiso.Puede verificar la integridad de una copia de este documento mediante la lectura del código QR adjunto o mediante el acceso a la dirección <https://ws050.juntadeandalucia.es/verificarFirma> indicando el código de VERIFICACIÓN

FIRMADO POR

RAQUEL MARIA ESPIN CRESPO

18/12/2024

VERIFICACIÓN

Pk2jmBDMDBSWPSC42MTUWFP24ALUB4

PÁG. 1686/2078



**INCIDENCIAS****INCIDENCIA DESCRIPCIÓN**

- 100407 Explotación solicitada no forma parte de ningún organismo de control autorizado para la producción ecológica en Andalucía o fecha de inscripción posterior al plazo establecido (Anexo I. Criterios de Subvencionabilidad. Orden 28 de marzo de 2023).
Explotación:ES21008000097 Especie:PORCINO
Explotación:ES210080000362 Especie:PORCINO
- 100410 Recinto no admisible por pertenecer a una explotación ganadera No inscrita en Sipea (Artículo 10 de la Orden de 28 de marzo de 2023).
Ref:170000005228975 Recinto:21-008-004-00007-00002 Cultivo:62000 PASTOS PERMANENTES DE 5 O MAS AÑOS-SIN VARIEDAD Secano Explotación:ES210080000362
Ref:170000005228973 Recinto:21-008-004-00030-00001 Cultivo:62000 PASTOS PERMANENTES DE 5 O MAS AÑOS-SIN VARIEDAD Secano Explotación:ES210080000362
Ref:170000005228964 Recinto:21-008-004-00030-00003 Cultivo:62000 PASTOS PERMANENTES DE 5 O MAS AÑOS-SIN VARIEDAD Secano Explotación:ES210080000362
- 100411 Recinto no admisible por no estar asociado en SIGGAN a una explotación ganadera (Artículo 10 de la Orden de 28 de marzo de 2023).
Ref:-500002 Recinto:21-008-010-00402-00006 Cultivo:62000 PASTOS PERMANENTES DE 5 O MAS AÑOS-SIN VARIEDAD Secano
Ref:-500003 Recinto:21-008-010-00402-00014 Cultivo:62000 PASTOS PERMANENTES DE 5 O MAS AÑOS-SIN VARIEDAD Secano
- 100424 Solicita recinto que no está comprometido para la operación.
Ref:170000005228975 Recinto:21-008-004-00007-00002 Cultivo:62000 PASTOS PERMANENTES DE 5 O MAS AÑOS-SIN VARIEDAD Secano
Ref:170000005228973 Recinto:21-008-004-00030-00001 Cultivo:62000 PASTOS PERMANENTES DE 5 O MAS AÑOS-SIN VARIEDAD Secano
Ref:170000005228964 Recinto:21-008-004-00030-00003 Cultivo:62000 PASTOS PERMANENTES DE 5 O MAS AÑOS-SIN VARIEDAD Secano
Ref:-500002 Recinto:21-008-010-00402-00006 Cultivo:62000 PASTOS PERMANENTES DE 5 O MAS AÑOS-SIN VARIEDAD Secano
Ref:-500003 Recinto:21-008-010-00402-00014 Cultivo:62000 PASTOS PERMANENTES DE 5 O MAS AÑOS-SIN VARIEDAD Secano

Datos considerados para el Cálculo de la Carga Ganadera mínima y máxima del expediente

Explotación	Especie	Inscrito en Sipea y Admisible	Ugm Calculada para CG Mínima	Ugm Calculada para CG Máxima
ES21008000097	BOVINA	SI	32,98	32,98
ES21008000097	PORCINO	NO	0,00	3,30
ES210080000362	PORCINO	NO	0,00	0,00
			32,98	36,28

Superficie determinada para Cálculo Carga Ganadera Mínima: 148,86 ha

Superficie determinada para Cálculo Carga Ganadera Máxima: 148,86 ha

Los importes del Grupo de Pago de pastos de este expediente han sido ajustados por no llegar a la carga ganadera mínima de 0,3

Carga Ganadera Mínima Expediente: 0,22 ugm/ha

Carga Ganadera Máxima Expediente: 0,24 ugm/ha

Recintos Determinados para el Cálculo de Garga Ganadera Mínima

REF.	REFERENCIA SIGPAC	CULTIVO	DESCRIPCIÓN CULTIVO	S/R	SUP. RESUELTA (ha)
-967814	21-008-005-00123-00012	62000	PASTOS PERMANENTES DE 5 O MAS AÑOS-SIN VARIEDAD	S	1,46
-967813	21-008-005-00006-00017	62000	PASTOS PERMANENTES DE 5 O MAS AÑOS-SIN VARIEDAD	S	0,12
-967812	21-008-005-00006-00016	62000	PASTOS PERMANENTES DE 5 O MAS AÑOS-SIN VARIEDAD	S	0,18
-500003	21-008-010-00402-00014	62000	PASTOS PERMANENTES DE 5 O MAS AÑOS-SIN VARIEDAD	S	0,09
-500002	21-008-010-00402-00006	62000	PASTOS PERMANENTES DE 5 O MAS AÑOS-SIN VARIEDAD	S	0,65
-499498	21-008-005-00123-00008	62000	PASTOS PERMANENTES DE 5 O MAS AÑOS-SIN VARIEDAD	S	7,49
4124392	21-008-005-00123-00010	62000	PASTOS PERMANENTES DE 5 O MAS AÑOS-SIN VARIEDAD	S	15,87
4609729	21-008-009-00069-00001	62000	PASTOS PERMANENTES DE 5 O MAS AÑOS-SIN VARIEDAD	S	18,99
170000005228951	21-008-005-00123-00009	62000	PASTOS PERMANENTES DE 5 O MAS AÑOS-SIN VARIEDAD	S	22,25
170000005228952	21-008-005-00123-00011	62000	PASTOS PERMANENTES DE 5 O MAS AÑOS-SIN VARIEDAD	S	2,28
170000005228956	21-008-005-00134-00001	62000	PASTOS PERMANENTES DE 5 O MAS AÑOS-SIN VARIEDAD	S	0,67
170000005228957	21-008-005-00146-00002	62000	PASTOS PERMANENTES DE 5 O MAS AÑOS-SIN VARIEDAD	S	10,19

(1) Superficie declarada admisible ajustada con la superficie comprometida.
(2) Factor de penalización valorando el alcance para el tipo de compromiso.Puede verificar la integridad de una copia de este documento mediante la lectura del código QR adjunto o mediante el acceso a la dirección <https://ws050.juntadeandalucia.es/verificarFirma> indicando el código de VERIFICACIÓN

FIRMADO POR

RAQUEL MARIA ESPIN CRESPO

18/12/2024

VERIFICACIÓN

Pk2jmBDMDBSWPSC42MTUWFP24ALUB4

PÁG. 1687/2078



**Datos considerados para el Cálculo de la Carga Ganadera mínima y máxima del expediente****Recintos Determinados para el Cálculo de Garga Ganadera Mínima**

REF.	REFERENCIA SIGPAC	CULTIVO	DESCRIPCIÓN CULTIVO	S/R	SUP. RESUELTA (ha)
170000005228959	21-008-005-00006-00010	62000	PASTOS PERMANENTES DE 5 O MAS AÑOS-SIN VARIEDAD	S	0,38
170000005228960	21-008-005-00006-00011	62000	PASTOS PERMANENTES DE 5 O MAS AÑOS-SIN VARIEDAD	S	2,05
170000005228961	21-008-005-00006-00012	62000	PASTOS PERMANENTES DE 5 O MAS AÑOS-SIN VARIEDAD	S	2,79
170000005228962	21-008-005-00006-00014	62000	PASTOS PERMANENTES DE 5 O MAS AÑOS-SIN VARIEDAD	S	0,84
170000005228964	21-008-004-00030-00003	62000	PASTOS PERMANENTES DE 5 O MAS AÑOS-SIN VARIEDAD	S	0,14
170000005228972	21-008-004-00016-00001	62000	PASTOS PERMANENTES DE 5 O MAS AÑOS-SIN VARIEDAD	S	4,16
170000005228973	21-008-004-00030-00001	62000	PASTOS PERMANENTES DE 5 O MAS AÑOS-SIN VARIEDAD	S	3,24
170000005228974	21-008-011-00003-00001	62000	PASTOS PERMANENTES DE 5 O MAS AÑOS-SIN VARIEDAD	S	1,99
170000005228975	21-008-004-00007-00002	62000	PASTOS PERMANENTES DE 5 O MAS AÑOS-SIN VARIEDAD	S	35,77
170000005228978	21-008-005-00167-00001	62000	PASTOS PERMANENTES DE 5 O MAS AÑOS-SIN VARIEDAD	S	3,58
170000005228979	21-008-005-00169-00003	62000	PASTOS PERMANENTES DE 5 O MAS AÑOS-SIN VARIEDAD	S	5,53
170000005228980	21-008-005-00169-00005	62000	PASTOS PERMANENTES DE 5 O MAS AÑOS-SIN VARIEDAD	S	4,24
170000005228981	21-008-005-00167-00003	62000	PASTOS PERMANENTES DE 5 O MAS AÑOS-SIN VARIEDAD	S	3,26
170000005228984	21-008-005-00169-00006	62000	PASTOS PERMANENTES DE 5 O MAS AÑOS-SIN VARIEDAD	S	0,65

Recintos Determinados para el Cálculo de Garga Ganadera Máxima

REF.	REFERENCIA SIGPAC	CULTIVO	DESCRIPCIÓN CULTIVO	S/R	SUP. RESUELTA (ha)
-967814	21-008-005-00123-00012	62000	PASTOS PERMANENTES DE 5 O MAS AÑOS-SIN VARIEDAD	S	1,46
-967813	21-008-005-00006-00017	62000	PASTOS PERMANENTES DE 5 O MAS AÑOS-SIN VARIEDAD	S	0,12
-967812	21-008-005-00006-00016	62000	PASTOS PERMANENTES DE 5 O MAS AÑOS-SIN VARIEDAD	S	0,18
-500003	21-008-010-00402-00014	62000	PASTOS PERMANENTES DE 5 O MAS AÑOS-SIN VARIEDAD	S	0,09
-500002	21-008-010-00402-00006	62000	PASTOS PERMANENTES DE 5 O MAS AÑOS-SIN VARIEDAD	S	0,65
-499498	21-008-005-00123-00008	62000	PASTOS PERMANENTES DE 5 O MAS AÑOS-SIN VARIEDAD	S	7,49
4124392	21-008-005-00123-00010	62000	PASTOS PERMANENTES DE 5 O MAS AÑOS-SIN VARIEDAD	S	15,87
4609729	21-008-009-00069-00001	62000	PASTOS PERMANENTES DE 5 O MAS AÑOS-SIN VARIEDAD	S	18,99
170000005228951	21-008-005-00123-00009	62000	PASTOS PERMANENTES DE 5 O MAS AÑOS-SIN VARIEDAD	S	22,25
170000005228952	21-008-005-00123-00011	62000	PASTOS PERMANENTES DE 5 O MAS AÑOS-SIN VARIEDAD	S	2,28
170000005228956	21-008-005-00134-00001	62000	PASTOS PERMANENTES DE 5 O MAS AÑOS-SIN VARIEDAD	S	0,67
170000005228957	21-008-005-00146-00002	62000	PASTOS PERMANENTES DE 5 O MAS AÑOS-SIN VARIEDAD	S	10,19
170000005228959	21-008-005-00006-00010	62000	PASTOS PERMANENTES DE 5 O MAS AÑOS-SIN VARIEDAD	S	0,38
170000005228960	21-008-005-00006-00011	62000	PASTOS PERMANENTES DE 5 O MAS AÑOS-SIN VARIEDAD	S	2,05
170000005228961	21-008-005-00006-00012	62000	PASTOS PERMANENTES DE 5 O MAS AÑOS-SIN VARIEDAD	S	2,79
170000005228962	21-008-005-00006-00014	62000	PASTOS PERMANENTES DE 5 O MAS AÑOS-SIN VARIEDAD	S	0,84
170000005228964	21-008-004-00030-00003	62000	PASTOS PERMANENTES DE 5 O MAS AÑOS-SIN VARIEDAD	S	0,14
170000005228972	21-008-004-00016-00001	62000	PASTOS PERMANENTES DE 5 O MAS AÑOS-SIN VARIEDAD	S	4,16
170000005228973	21-008-004-00030-00001	62000	PASTOS PERMANENTES DE 5 O MAS AÑOS-SIN VARIEDAD	S	3,24
170000005228974	21-008-011-00003-00001	62000	PASTOS PERMANENTES DE 5 O MAS AÑOS-SIN VARIEDAD	S	1,99

(1) Superficie declarada admisible ajustada con la superficie comprometida.
(2) Factor de penalización valorando el alcance para el tipo de compromiso.

Puede verificar la integridad de una copia de este documento mediante la lectura del código QR adjunto o mediante el acceso a la dirección <https://ws050.juntadeandalucia.es/verificarFirma> indicando el código de VERIFICACIÓN

FIRMADO POR

RAQUEL MARIA ESPIN CRESPO

18/12/2024

VERIFICACIÓN

Pk2jmBDMDBSWPSC42MTUWFP24ALUB4

PÁG. 1688/2078



**Datos considerados para el Cálculo de la Carga Ganadera mínima y máxima del expediente****Recintos Determinados para el Cálculo de Garga Ganadera Máxima**

REF.	REFERENCIA SIGPAC	CULTIVO	DESCRIPCIÓN CULTIVO	SUP.	
				S/R	RESUELTA (ha)
170000005228975	21-008-004-00007-00002	62000	PASTOS PERMANENTES DE 5 O MAS AÑOS-SIN VARIEDAD	S	35,77
170000005228978	21-008-005-00167-00001	62000	PASTOS PERMANENTES DE 5 O MAS AÑOS-SIN VARIEDAD	S	3,58
170000005228979	21-008-005-00169-00003	62000	PASTOS PERMANENTES DE 5 O MAS AÑOS-SIN VARIEDAD	S	5,53
170000005228980	21-008-005-00169-00005	62000	PASTOS PERMANENTES DE 5 O MAS AÑOS-SIN VARIEDAD	S	4,24
170000005228981	21-008-005-00167-00003	62000	PASTOS PERMANENTES DE 5 O MAS AÑOS-SIN VARIEDAD	S	3,26
170000005228984	21-008-005-00169-00006	62000	PASTOS PERMANENTES DE 5 O MAS AÑOS-SIN VARIEDAD	S	0,65

Incidencias de carga ganadera**INCIDENCIA DESCRIPCIÓN**

100407	Explotación solicitada no forma parte de ningún organismo de control autorizado para la producción ecológica en Andalucía o fecha de inscripción posterior al plazo establecido (Anexo I. Criterios de Subvencionabilidad. Orden 28 de marzo de 2023). Explotación:ES210080000097 Especie:PORCINO Explotación:ES210080000362 Especie:PORCINO
--------	--

(1) Superficie declarada admisible ajustada con la superficie comprometida.
(2) Factor de penalización valorando el alcance para el tipo de compromiso.

Puede verificar la integridad de una copia de este documento mediante la lectura del código QR adjunto o mediante el acceso a la dirección <https://ws050.juntadeandalucia.es/verificarFirma> indicando el código de VERIFICACIÓN

FIRMADO POR

RAQUEL MARIA ESPIN CRESPO

18/12/2024

VERIFICACIÓN

Pk2jmBDMDBSWPSC42MTUWFP24ALUB4

PÁG. 1689/2078



**APELLIDOS Y NOMBRE / RAZÓN SOCIAL**

ROMERO DELICADO JORGE AGUSTIN

NIF

****5742*

EXPEDIENTE

1220382

ANUALIDAD DE PAGO

1ª

IMPORTES POR ANUALIDAD

	2023	2024	2025	2026	2027
IMPORTE MÁXIMO SUBVENCIONABLE	4.947,07 €	4.947,07 €	4.947,07 €	4.947,07 €	4.947,07 €
IMPORTE MEDIO DE TRANSFERENCIA (€/ha)	65,96 €	65,96 €	65,96 €	65,96 €	65,96 €

RESUMEN DE UNIDADES

Cód	GRUPO DE PAGO	Sup. Dec. Admisible (ha)	Sup. Comprometida (ha)	Sup. ajustada compromiso (1) (ha)	% sobredec.	Sup. Resuelta (ha)	Importe Declarado	Importe Topado	Importe Resuelto	Importe tras sobredec.
428	PASTOS ASOCIADOS A GANADERÍA ECOLÓGICA	100,37		75,00	0,00	75,00	6.161,25	4.947,07	4.947,07	4.947,07
TOTAL		100,37	75,00	75,00		75,00	6.161,25	4.947,07	4.947,07	4.947,07

APLICACIÓN DE REDUCCIONES Y PENALIZACIONES

GRUPO DE PAGO	Importe Calculado	Importe prerreduc.	Criterios de subvencionabilidad y compromisos	Presentación tardía	Omisión declaración	Condicionalidad	IMPORTE (Euros) RESUELTO
PASTOS ASOCIADOS A GANADERÍA	4.947,07	4.947,07	0,00	0,00	0,00	0,00	4.947,07
TOTAL	4.947,07	4.947,07					4.947,07

RESUMEN DE PAGOS**IMPORTE (Euros)**

	RESUELTO	FEADER	MAPA	CAPADR
PASTOS ASOCIADOS A GANADERÍA ECOLÓGICA - Pago realizado	4.947,07 €	4.205,01 €	485,31 €	256,75 €

RECINTOS RESUELTOS

REE	REFERENCIA SIGPAC	CULTIVO DESCRIPCIÓN CULTIVO	S/R G.PAGO	PEND. MEDIA (%)	SUP. DEC. ADMISIBLE (ha)	SUP. COMPROM. (ha)	SUP. AJUSTADA COMPROM. (1) (ha)	SUP. CONV. SIGPAC (ha)	SUP. CERTIF. (ha)	SUP. CAMPO (ha)	SUP. CAMPO DETER. CULT. DECLARADO (ha)	SUP. DEC. REDUCIDA (ha)	SUP. RESUELTA (ha)
-991961	21-008-011-00040-009	63000 PASTOS DE MENOS DE 5 AÑOS-SIN VARIEDAD	S 428	15,60	2,44	2,44	2,44		2,44			2,44	2,44
-991784	21-008-011-00096-009	63000 PASTOS DE MENOS DE 5 AÑOS-SIN VARIEDAD	S 428	16,20	2,91	2,91	2,91		2,91			2,91	2,91
-991783	21-008-011-00096-006	62000 PASTOS PERMANENTES DE 5 O MAS AÑOS-SIN VARIEDAD	S 428	11,70	4,45	4,45	4,45		5,23			4,45	4,45
-991782	21-008-011-00096-005	62000 PASTOS PERMANENTES DE 5 O MAS AÑOS-SIN VARIEDAD	S 428	9,80	1,35	1,35	1,35		1,35			1,35	1,35
-439885	21-008-011-00042-015	62000 PASTOS PERMANENTES DE 5 O MAS AÑOS-SIN VARIEDAD	S 428	18,90	2,78	2,78	2,78		2,79			2,78	2,78
1700000005356953	21-008-011-00040-005	62000 PASTOS PERMANENTES DE 5 O MAS AÑOS-SIN VARIEDAD	S 428	9,30	0,88	0,88	0,88		0,88			0,88	0,88
1700000005356954	21-008-011-00042-012	62000 PASTOS PERMANENTES DE 5 O MAS AÑOS-SIN VARIEDAD	S 428	19,10	22,05	22,05	22,05		29,40			22,05	22,05
1700000005356955	21-008-011-00040-006	62000 PASTOS PERMANENTES DE 5 O MAS AÑOS-SIN VARIEDAD	S 428	11,00	4,68	4,68	4,68		5,51			4,68	4,68
1700000005356956	21-008-011-00042-003	62000 PASTOS PERMANENTES DE 5 O MAS AÑOS-SIN VARIEDAD	S 428	6,50	0,58	0,58	0,58		0,58			0,58	0,58
1700000005356959	21-008-011-00042-004	62000 PASTOS PERMANENTES DE 5 O MAS AÑOS-SIN VARIEDAD	S 428	26,30	53,60	53,60	53,60		53,60			53,60	53,60
1700000005356960	21-008-011-00042-009	62000 PASTOS PERMANENTES DE 5 O MAS AÑOS-SIN VARIEDAD	S 428	39,20	0,44	0,44	0,44		1,75			0,44	0,44
1700000005356961	21-008-011-00042-013	62000 PASTOS PERMANENTES DE 5 O MAS AÑOS-SIN VARIEDAD	S 428	25,70	4,13	4,13	4,13		5,51			4,13	4,13
1700000005356963	21-008-011-00042-014	62000 PASTOS PERMANENTES DE 5 O MAS AÑOS-SIN VARIEDAD	S 428	11,70	0,08	0,08	0,08		0,12			0,08	0,08

INCIDENCIAS**INCIDENCIA DESCRIPCIÓN**

100407 Explotación solicitada no forma parte de ningún organismo de control autorizado para la producción ecológica en Andalucía o fecha de inscripción posterior al plazo establecido (Anexo I. Criterios de Subvencionabilidad. Orden 28 de marzo de 2023).
Explotación:ES210080000096 Especie:CAPRINA
Explotación:ES210080000096 Especie:PORCINO

(1) Superficie declarada admisible ajustada con la superficie comprometida.
(2) Factor de penalización valorando el alcance para el tipo de compromiso.

Puede verificar la integridad de una copia de este documento mediante la lectura del código QR adjunto o mediante el acceso a la dirección <https://ws050.juntadeandalucia.es/verificarFirma> indicando el código de VERIFICACIÓN

FIRMADO POR

RAQUEL MARIA ESPIN CRESPO

18/12/2024

VERIFICACIÓN

Pk2jmBDMDBSWPSC42MTUWFP24ALUB4

PÁG. 1690/2078



**Datos considerados para el Cálculo de la Carga Ganadera mínima y máxima del expediente**

Explotación	Especie	Inscrito en Sipea y Admisible	Ugm Calculada para CG Mínima	Ugm Calculada para CG Máxima
ES210080000096	CAPRINA	NO	0,00	3,15
ES210080000096	OVINA	SI	18,51	18,51
ES210080000096	PORCINO	NO	0,00	28,24
			18,51	49,90

Superficie determinada para Cálculo Carga Ganadera Mínima: 100,37 ha

Superficie determinada para Cálculo Carga Ganadera Máxima: 100,37 ha

Los importes del Grupo de Pago de pastos de este expediente han sido ajustados por no llegar a la carga ganadera mínima de 0,3

Carga Ganadera Mínima Expediente: 0,18 ugm/ha

Carga Ganadera Máxima Expediente: 0,50 ugm/ha

Recintos Determinados para el Cálculo de Garga Ganadera Mínima

REF.	REFERENCIA SIGPAC	CULTIVO	DESCRIPCIÓN CULTIVO	S/R	SUP. RESUELTA (ha)
-991961	21-008-011-00040-00009	63000	PASTOS DE MENOS DE 5 AÑOS-SIN VARIEDAD	S	2,44
-991784	21-008-011-00096-00009	63000	PASTOS DE MENOS DE 5 AÑOS-SIN VARIEDAD	S	2,91
-991783	21-008-011-00096-00006	62000	PASTOS PERMANENTES DE 5 O MAS AÑOS-SIN VARIEDAD	S	4,45
-991782	21-008-011-00096-00005	62000	PASTOS PERMANENTES DE 5 O MAS AÑOS-SIN VARIEDAD	S	1,35
-439885	21-008-011-00042-00015	62000	PASTOS PERMANENTES DE 5 O MAS AÑOS-SIN VARIEDAD	S	2,78
1700000005356953	21-008-011-00040-00005	62000	PASTOS PERMANENTES DE 5 O MAS AÑOS-SIN VARIEDAD	S	0,88
1700000005356954	21-008-011-00042-00012	62000	PASTOS PERMANENTES DE 5 O MAS AÑOS-SIN VARIEDAD	S	22,05
1700000005356955	21-008-011-00040-00006	62000	PASTOS PERMANENTES DE 5 O MAS AÑOS-SIN VARIEDAD	S	4,68
1700000005356956	21-008-011-00042-00003	62000	PASTOS PERMANENTES DE 5 O MAS AÑOS-SIN VARIEDAD	S	0,58
1700000005356959	21-008-011-00042-00004	62000	PASTOS PERMANENTES DE 5 O MAS AÑOS-SIN VARIEDAD	S	53,60
1700000005356960	21-008-011-00042-00009	62000	PASTOS PERMANENTES DE 5 O MAS AÑOS-SIN VARIEDAD	S	0,44
1700000005356961	21-008-011-00042-00013	62000	PASTOS PERMANENTES DE 5 O MAS AÑOS-SIN VARIEDAD	S	4,13
1700000005356963	21-008-011-00042-00014	62000	PASTOS PERMANENTES DE 5 O MAS AÑOS-SIN VARIEDAD	S	0,08

Recintos Determinados para el Cálculo de Garga Ganadera Máxima

REF.	REFERENCIA SIGPAC	CULTIVO	DESCRIPCIÓN CULTIVO	S/R	SUP. RESUELTA (ha)
-991961	21-008-011-00040-00009	63000	PASTOS DE MENOS DE 5 AÑOS-SIN VARIEDAD	S	2,44
-991784	21-008-011-00096-00009	63000	PASTOS DE MENOS DE 5 AÑOS-SIN VARIEDAD	S	2,91
-991783	21-008-011-00096-00006	62000	PASTOS PERMANENTES DE 5 O MAS AÑOS-SIN VARIEDAD	S	4,45
-991782	21-008-011-00096-00005	62000	PASTOS PERMANENTES DE 5 O MAS AÑOS-SIN VARIEDAD	S	1,35
-439885	21-008-011-00042-00015	62000	PASTOS PERMANENTES DE 5 O MAS AÑOS-SIN VARIEDAD	S	2,78
1700000005356953	21-008-011-00040-00005	62000	PASTOS PERMANENTES DE 5 O MAS AÑOS-SIN VARIEDAD	S	0,88
1700000005356954	21-008-011-00042-00012	62000	PASTOS PERMANENTES DE 5 O MAS AÑOS-SIN VARIEDAD	S	22,05
1700000005356955	21-008-011-00040-00006	62000	PASTOS PERMANENTES DE 5 O MAS AÑOS-SIN VARIEDAD	S	4,68
1700000005356956	21-008-011-00042-00003	62000	PASTOS PERMANENTES DE 5 O MAS AÑOS-SIN VARIEDAD	S	0,58
1700000005356959	21-008-011-00042-00004	62000	PASTOS PERMANENTES DE 5 O MAS AÑOS-SIN VARIEDAD	S	53,60
1700000005356960	21-008-011-00042-00009	62000	PASTOS PERMANENTES DE 5 O MAS AÑOS-SIN VARIEDAD	S	0,44
1700000005356961	21-008-011-00042-00013	62000	PASTOS PERMANENTES DE 5 O MAS AÑOS-SIN VARIEDAD	S	4,13
1700000005356963	21-008-011-00042-00014	62000	PASTOS PERMANENTES DE 5 O MAS AÑOS-SIN VARIEDAD	S	0,08

(1) Superficie declarada admisible ajustada con la superficie comprometida.
(2) Factor de penalización valorando el alcance para el tipo de compromiso.Puede verificar la integridad de una copia de este documento mediante la lectura del código QR adjunto o mediante el acceso a la dirección <https://ws050.juntadeandalucia.es/verificarFirma> indicando el código de VERIFICACIÓN

FIRMADO POR

RAQUEL MARIA ESPIN CRESPO

18/12/2024

VERIFICACIÓN

Pk2jmBDMDBSWPSC42MTUWFP24ALUB4

PÁG. 1691/2078





Datos considerados para el Cálculo de la Carga Ganadera mínima y máxima del expediente

Incidencias de carga ganadera

INCIDENCIA DESCRIPCIÓN

100407 Explotación solicitada no forma parte de ningún organismo de control autorizado para la producción ecológica en Andalucía o fecha de inscripción posterior al plazo establecido (Anexo I. Criterios de Subvencionabilidad. Orden 28 de marzo de 2023).
Explotación:ES210080000096 Especie:CAPRINA
Explotación:ES210080000096 Especie:PORCINO

(1) Superficie declarada admisible ajustada con la superficie comprometida.
(2) Factor de penalización valorando el alcance para el tipo de compromiso.

Puede verificar la integridad de una copia de este documento mediante la lectura del código QR adjunto o mediante el acceso a la dirección <https://ws050.juntadeandalucia.es/verificarFirma> indicando el código de VERIFICACIÓN

FIRMADO POR	RAQUEL MARIA ESPIN CRESPO	18/12/2024	
VERIFICACIÓN	Pk2jmBDMDBSWPSC42MTUWFP24ALUB4	PÁG. 1692/2078	

**APELLIDOS Y NOMBRE / RAZÓN SOCIAL**

ROMERO DELICADO LUIS MANUEL

NIF

***7125*

EXPEDIENTE

1225307

ANUALIDAD DE PAGO

1ª

IMPORTE POR ANUALIDAD

	2023	2024	2025	2026	2027
IMPORTE MÁXIMO SUBVENCIONABLE	6.161,25 €	6.161,25 €	6.161,25 €	6.161,25 €	6.161,25 €
IMPORTE MEDIO DE TRANSFERENCIA (€/ha)	82,15 €	82,15 €	82,15 €	82,15 €	82,15 €

RESUMEN DE UNIDADES

Cód	GRUPO DE PAGO	Sup. Dec. Admisible (ha)	Sup. Comprometida (ha)	Sup. ajustada compromiso (1) (ha)	% sobredec.	Sup. Resuelta (ha)	Importe Declarado	Importe Topado	Importe Resuelto	Importe tras sobredec.
428	PASTOS ASOCIADOS A GANADERÍA ECOLÓGICA	84,80		75,00	0,00	75,00	6.161,25	6.161,25	6.161,25	6.161,25
TOTAL		84,80	75,00	75,00		75,00	6.161,25	6.161,25	6.161,25	6.161,25

APLICACIÓN DE REDUCCIONES Y PENALIZACIONES

GRUPO DE PAGO	Importe Calculado	Importe prereduc.	Criterios de subvencionabilidad y compromisos	Presentación tardía	Omisión declaración	Condicionidad	IMPORTE (Euros) RESUELTO
PASTOS ASOCIADOS A GANADERÍA	6.161,25	6.161,25	0,00	0,00	0,00	0,00	6.161,25
TOTAL	6.161,25	6.161,25					6.161,25

RESUMEN DE PAGOS**IMPORTE (Euros)**

	RESUELTO	FEADER	MAPA	CAPADR
PASTOS ASOCIADOS A GANADERÍA ECOLÓGICA - Pago realizado	6.161,25 €	5.237,06 €	604,42 €	319,77 €

RECINTOS RESUELTOS

REE	REFERENCIA SIGPAC	CULTIVO	DESCRIPCIÓN CULTIVO	S/R G.PAGO	PEND. MEDIA (%)	SUP. DEC. ADMISIBLE (ha)	SUP. COMPROM. (ha)	SUP. AJUSTADA COMPROM. (1) (ha)	SUP. CONV. SIGPAC (ha)	SUP. CERTIF. (ha)	SUP. CAMPO (ha)	SUP. CAMPO DETER. CULT. DECLARADO (ha)	SUP. DEC. REDUCIDA (ha)	SUP. RESUELTA (ha)
170000005407113	21-025-020-00177-001	62000	PASTOS PERMANENTES DE 5 O MAS AÑOS-SIN VARIEDAD	S 428	27,40	35,99	35,99	35,99		35,99			35,99	35,99
170000005407114	21-061-006-00062-008	62000	PASTOS PERMANENTES DE 5 O MAS AÑOS-SIN VARIEDAD	S 428	10,40	3,70	3,70	3,70		3,70			3,70	3,70
170000005407115	21-061-006-00062-005	62000	PASTOS PERMANENTES DE 5 O MAS AÑOS-SIN VARIEDAD	S 428	46,30	1,13	1,13	1,13		2,52			1,13	1,13
170000005407117	21-061-006-00062-009	62000	PASTOS PERMANENTES DE 5 O MAS AÑOS-SIN VARIEDAD	S 428	13,30	3,06	3,06	3,06		3,06			3,06	3,06
170000005407119	21-025-020-00177-006	62000	PASTOS PERMANENTES DE 5 O MAS AÑOS-SIN VARIEDAD	S 428	16,40	0,16	0,16	0,16		0,16			0,16	0,16
170000005407120	21-025-020-00177-007	62000	PASTOS PERMANENTES DE 5 O MAS AÑOS-SIN VARIEDAD	S 428	19,00	0,09	0,09	0,09		0,09			0,09	0,09
170000005407121	21-025-023-00033-001	62000	PASTOS PERMANENTES DE 5 O MAS AÑOS-SIN VARIEDAD	S 428	39,60	1,51	1,51	1,51		1,78			1,51	1,51
170000005407122	21-025-020-00177-010	62000	PASTOS PERMANENTES DE 5 O MAS AÑOS-SIN VARIEDAD	S 428	13,40	0,22	0,22	0,22		0,22			0,22	0,22
170000005407123	21-025-024-00021-003	62000	PASTOS PERMANENTES DE 5 O MAS AÑOS-SIN VARIEDAD	S 428	25,90	1,12	1,12	1,12		1,32			1,12	1,12
170000005407124	21-025-024-00021-001	62000	PASTOS PERMANENTES DE 5 O MAS AÑOS-SIN VARIEDAD	S 428	43,10	1,12	1,12	1,12		1,32			1,12	1,12
170000005407129	21-061-006-00062-001	62000	PASTOS PERMANENTES DE 5 O MAS AÑOS-SIN VARIEDAD	S 428	23,40	34,98	34,98	34,98		41,15			34,98	34,98
170000005407130	21-025-024-00023-001	62000	PASTOS PERMANENTES DE 5 O MAS AÑOS-SIN VARIEDAD	S 428	21,20	1,72	1,72	1,72		2,02			1,72	1,72

(1) Superficie declarada admisible ajustada con la superficie comprometida.
(2) Factor de penalización valorando el alcance para el tipo de compromiso.Puede verificar la integridad de una copia de este documento mediante la lectura del código QR adjunto o mediante el acceso a la dirección <https://ws050.juntadeandalucia.es/verificarFirma> indicando el código de VERIFICACIÓN

FIRMADO POR

RAQUEL MARIA ESPIN CRESPO

18/12/2024

VERIFICACIÓN

Pk2jmBDMDBSWPSC42MTUWFP24ALUB4

PÁG. 1693/2078



**INCIDENCIAS****INCIDENCIA DESCRIPCIÓN**

- 100402 Recinto solicitado no forma parte de ningún organismo de control autorizado para la producción ecológica en Andalucía o fecha de inscripción posterior al plazo establecido (Anexo I. Criterios de Subvencionabilidad. Orden 28 de marzo de 2023).
Ref:-1586228 Recinto:21-061-006-00125-00003 Cultivo:62000 PASTOS PERMANENTES DE 5 O MAS AÑOS-SIN VARIEDAD Secano
Ref:-1586229 Recinto:21-061-006-00125-00004 Cultivo:62000 PASTOS PERMANENTES DE 5 O MAS AÑOS-SIN VARIEDAD Secano
- 100407 Explotación solicitada no forma parte de ningún organismo de control autorizado para la producción ecológica en Andalucía o fecha de inscripción posterior al plazo establecido (Anexo I. Criterios de Subvencionabilidad. Orden 28 de marzo de 2023).
Explotación:ES210250000063 Especie:PORCINO
Explotación:ES210620000318 Especie:PORCINO
- 100412 Número de hectáreas validadas inferior a la superficie mínima permitida por el grupo de cultivo (Anexo I. Criterios de Subvencionabilidad. Orden 28 de marzo de 2023).
Sup. Resuelta:0 Grupo de Pago:FRUTALES SECANO
- 100413 Recinto perteneciente a grupo de cultivo que no cumple con la superficie mínima requerida (Anexo I. Criterios de Subvencionabilidad. Orden 28 de marzo de 2023).
Ref:1700000005407128 Recinto:21-025-024-00021-00002 Cultivo:117125 CASTAÑOS-PILONGA Secano Sup. Declarada:3,31 Superficie Resolver:3,31
- 100424 Solicita recinto que no está comprometido para la operación.
Ref:-1586228 Recinto:21-061-006-00125-00003 Cultivo:62000 PASTOS PERMANENTES DE 5 O MAS AÑOS-SIN VARIEDAD Secano
Ref:-1586229 Recinto:21-061-006-00125-00004 Cultivo:62000 PASTOS PERMANENTES DE 5 O MAS AÑOS-SIN VARIEDAD Secano

Datos considerados para el Cálculo de la Carga Ganadera mínima y máxima del expediente

Explotación	Especie	Inscrito en Sipea y Admisible	Ugm Calculada para CG Mínima	Ugm Calculada para CG Máxima
ES210250000063	BOVINA	SI	7,20	7,20
ES210250000063	PORCINO	NO	0,00	7,07
ES210620000318	BOVINA	SI	24,11	24,11
ES210620000318	PORCINO	NO	0,00	13,92
			31,31	52,30

Superficie determinada para Cálculo Carga Ganadera Mínima: 84,80 ha

Superficie determinada para Cálculo Carga Ganadera Máxima: 143,78 ha

Carga Ganadera Mínima Expediente: 0,37 ugm/ha

Carga Ganadera Máxima Expediente: 0,36 ugm/ha

Recintos Determinados para el Cálculo de Carga Ganadera Mínima

REF.	REFERENCIA SIGPAC	CULTIVO	DESCRIPCIÓN CULTIVO	S/R	SUP. RESUELTA (ha)
1700000005407113	21-025-020-00177-00001	62000	PASTOS PERMANENTES DE 5 O MAS AÑOS-SIN VARIEDAD	S	35,99
1700000005407114	21-061-006-00062-00008	62000	PASTOS PERMANENTES DE 5 O MAS AÑOS-SIN VARIEDAD	S	3,70
1700000005407115	21-061-006-00062-00005	62000	PASTOS PERMANENTES DE 5 O MAS AÑOS-SIN VARIEDAD	S	1,13
1700000005407117	21-061-006-00062-00009	62000	PASTOS PERMANENTES DE 5 O MAS AÑOS-SIN VARIEDAD	S	3,06
1700000005407119	21-025-020-00177-00006	62000	PASTOS PERMANENTES DE 5 O MAS AÑOS-SIN VARIEDAD	S	0,16
1700000005407120	21-025-020-00177-00007	62000	PASTOS PERMANENTES DE 5 O MAS AÑOS-SIN VARIEDAD	S	0,09
1700000005407121	21-025-023-00033-00001	62000	PASTOS PERMANENTES DE 5 O MAS AÑOS-SIN VARIEDAD	S	1,51
1700000005407122	21-025-020-00177-00010	62000	PASTOS PERMANENTES DE 5 O MAS AÑOS-SIN VARIEDAD	S	0,22
1700000005407123	21-025-024-00021-00003	62000	PASTOS PERMANENTES DE 5 O MAS AÑOS-SIN VARIEDAD	S	1,12
1700000005407124	21-025-024-00021-00001	62000	PASTOS PERMANENTES DE 5 O MAS AÑOS-SIN VARIEDAD	S	1,12
1700000005407129	21-061-006-00062-00001	62000	PASTOS PERMANENTES DE 5 O MAS AÑOS-SIN VARIEDAD	S	34,98
1700000005407130	21-025-024-00023-00001	62000	PASTOS PERMANENTES DE 5 O MAS AÑOS-SIN VARIEDAD	S	1,72

(1) Superficie declarada admisible ajustada con la superficie comprometida.
(2) Factor de penalización valorando el alcance para el tipo de compromiso.Puede verificar la integridad de una copia de este documento mediante la lectura del código QR adjunto o mediante el acceso a la dirección <https://ws050.juntadeandalucia.es/verificarFirma> indicando el código de VERIFICACIÓN

FIRMADO POR

RAQUEL MARIA ESPIN CRESPO

18/12/2024

VERIFICACIÓN

Pk2jmBDMDBSWPSC42MTUWFP24ALUB4

PÁG. 1694/2078



**Datos considerados para el Cálculo de la Carga Ganadera mínima y máxima del expediente****Recintos Determinados para el Cálculo de Garga Ganadera Máxima**

REF.	REFERENCIA SIGPAC	CULTIVO	DESCRIPCIÓN CULTIVO	S/R	SUP. RESUELTA (ha)
-1586229	21-061-006-00125-00004	62000	PASTOS PERMANENTES DE 5 O MAS AÑOS-SIN VARIEDAD	S	2,82
-1586228	21-061-006-00125-00003	62000	PASTOS PERMANENTES DE 5 O MAS AÑOS-SIN VARIEDAD	S	56,16
1700000005407113	21-025-020-00177-00001	62000	PASTOS PERMANENTES DE 5 O MAS AÑOS-SIN VARIEDAD	S	35,99
1700000005407114	21-061-006-00062-00008	62000	PASTOS PERMANENTES DE 5 O MAS AÑOS-SIN VARIEDAD	S	3,70
1700000005407115	21-061-006-00062-00005	62000	PASTOS PERMANENTES DE 5 O MAS AÑOS-SIN VARIEDAD	S	1,13
1700000005407117	21-061-006-00062-00009	62000	PASTOS PERMANENTES DE 5 O MAS AÑOS-SIN VARIEDAD	S	3,06
1700000005407119	21-025-020-00177-00006	62000	PASTOS PERMANENTES DE 5 O MAS AÑOS-SIN VARIEDAD	S	0,16
1700000005407120	21-025-020-00177-00007	62000	PASTOS PERMANENTES DE 5 O MAS AÑOS-SIN VARIEDAD	S	0,09
1700000005407121	21-025-023-00033-00001	62000	PASTOS PERMANENTES DE 5 O MAS AÑOS-SIN VARIEDAD	S	1,51
1700000005407122	21-025-020-00177-00010	62000	PASTOS PERMANENTES DE 5 O MAS AÑOS-SIN VARIEDAD	S	0,22
1700000005407123	21-025-024-00021-00003	62000	PASTOS PERMANENTES DE 5 O MAS AÑOS-SIN VARIEDAD	S	1,12
1700000005407124	21-025-024-00021-00001	62000	PASTOS PERMANENTES DE 5 O MAS AÑOS-SIN VARIEDAD	S	1,12
1700000005407129	21-061-006-00062-00001	62000	PASTOS PERMANENTES DE 5 O MAS AÑOS-SIN VARIEDAD	S	34,98
1700000005407130	21-025-024-00023-00001	62000	PASTOS PERMANENTES DE 5 O MAS AÑOS-SIN VARIEDAD	S	1,72

Incidencias de carga ganadera**INCIDENCIA DESCRIPCIÓN**

100407	Explotación solicitada no forma parte de ningún organismo de control autorizado para la producción ecológica en Andalucía o fecha de inscripción posterior al plazo establecido (Anexo I. Criterios de Subvencionabilidad. Orden 28 de marzo de 2023). Explotación:ES210250000063 Especie:PORCINO Explotación:ES210620000318 Especie:PORCINO
--------	--

(1) Superficie declarada admisible ajustada con la superficie comprometida.
(2) Factor de penalización valorando el alcance para el tipo de compromiso.Puede verificar la integridad de una copia de este documento mediante la lectura del código QR adjunto o mediante el acceso a la dirección <https://ws050.juntadeandalucia.es/verificarFirma> indicando el código de VERIFICACIÓN

FIRMADO POR

RAQUEL MARIA ESPIN CRESPO

18/12/2024

VERIFICACIÓN

Pk2jmBDMDBSWPSC42MTUWFP24ALUB4

PÁG. 1695/2078





APELLIDOS Y NOMBRE / RAZÓN SOCIAL ROMERO DELICADO MARTIN ROGELIO
NIF ****5741*
EXPEDIENTE 1220455
ANUALIDAD DE PAGO 1ª

IMPORTE POR ANUALIDAD

	2023	2024	2025	2026	2027
IMPORTE MÁXIMO SUBVENCIONABLE	3.878,30 €	3.878,30 €	3.878,30 €	3.878,30 €	3.878,30 €
IMPORTE MEDIO DE TRANSFERENCIA (€/ha)	82,15 €	82,15 €	82,15 €	82,15 €	82,15 €

RESUMEN DE UNIDADES

Cód	GRUPO DE PAGO	Sup. Dec. Admisible (ha)	Sup. Comprometida (ha)	Sup. ajustada compromiso (1) (ha)	% sobredec.	Sup. Resuelta (ha)	Importe Declarado	Importe Topado	Importe Resuelto	Importe tras sobredec.
428	PASTOS ASOCIADOS A GANADERÍA ECOLÓGICA	47,21		47,21	0,00	47,21	3.878,30	3.878,30	3.878,30	3.878,30
TOTAL		47,21	47,21	47,21		47,21	3.878,30	3.878,30	3.878,30	3.878,30

APLICACIÓN DE REDUCCIONES Y PENALIZACIONES

GRUPO DE PAGO	Importe Calculado	Importe prereduc.	Criterios de subvencionabilidad y compromisos	Presentación tardía	Omisión declaración	Condicionidad	IMPORTE (Euros) RESUELTO
PASTOS ASOCIADOS A GANADERÍA	3.878,30	3.878,30	0,00	0,00	0,00	0,00	3.878,30
TOTAL	3.878,30	3.878,30					3.878,30

RESUMEN DE PAGOS

	RESUELTO	FEADER	MAPA	CAPADR
PASTOS ASOCIADOS A GANADERÍA ECOLÓGICA - Pago realizado	3.878,30 €	3.296,56 €	380,46 €	201,28 €

RECINTOS RESUELTOS

REE	REFERENCIA SIGPAC	CULTIVO	DESCRIPCIÓN CULTIVO	S/R G.PAGO	PEND. MEDIA (%)	SUP. DEC. ADMISIBLE (ha)	SUP. COMPROM. (ha)	SUP. AJUSTADA COMPR.(1) (ha)	SUP. CONV. SIGPAC (ha)	SUP. CERTIF. (ha)	SUP. CAMPO (ha)	SUP. CAMPO DETER. CULT. DECLARADO (ha)	SUP. DEC. REDUCIDA (ha)	SUP. RESUELTA (ha)
1700000006488444	21-025-008-00092-001	62000	PASTOS PERMANENTES DE 5 O MAS AÑOS-SIN VARIEDAD	S 428	26,30	11,76	11,76	11,76		11,78			11,76	11,76
1700000006488450	21-025-008-00169-006	62000	PASTOS PERMANENTES DE 5 O MAS AÑOS-SIN VARIEDAD	S 428	28,40	0,31	0,31	0,31		0,57			0,31	0,31
1700000006488452	21-025-008-00169-004	62000	PASTOS PERMANENTES DE 5 O MAS AÑOS-SIN VARIEDAD	S 428	13,40	0,42	0,42	0,42		0,61			0,42	0,42
1700000006488453	21-025-008-00169-005	62000	PASTOS PERMANENTES DE 5 O MAS AÑOS-SIN VARIEDAD	S 428	17,90	1,09	1,09	1,09		1,28			1,09	1,09
1700000006488454	21-025-008-00169-009	62000	PASTOS PERMANENTES DE 5 O MAS AÑOS-SIN VARIEDAD	S 428	21,50	0,11	0,11	0,11		0,15			0,11	0,11
1700000006488455	21-025-008-00169-011	62000	PASTOS PERMANENTES DE 5 O MAS AÑOS-SIN VARIEDAD	S 428	12,90	0,15	0,15	0,15		0,20			0,15	0,15
1700000006488456	21-025-008-00092-001	62000	PASTOS PERMANENTES DE 5 O MAS AÑOS-SIN VARIEDAD	S 428	26,30	18,59	18,59	18,59		18,62			18,59	18,59
1700000006488458	21-025-008-00092-001	62000	PASTOS PERMANENTES DE 5 O MAS AÑOS-SIN VARIEDAD	S 428	26,30	12,26	12,26	12,26		12,28			12,26	12,26
1700000006488459	21-025-008-00092-002	62000	PASTOS PERMANENTES DE 5 O MAS AÑOS-SIN VARIEDAD	S 428	7,90	0,35	0,35	0,35		0,41			0,35	0,35
1700000006488465	21-025-008-00169-008	62000	PASTOS PERMANENTES DE 5 O MAS AÑOS-SIN VARIEDAD	S 428	11,70	0,56	0,56	0,56		0,66			0,56	0,56
1700000006488467	21-025-008-00160-002	62000	PASTOS PERMANENTES DE 5 O MAS AÑOS-SIN VARIEDAD	S 428	13,20	0,03	0,03	0,03		0,07			0,03	0,03
1700000006488470	21-025-008-00160-001	62000	PASTOS PERMANENTES DE 5 O MAS AÑOS-SIN VARIEDAD	S 428	15,20	1,32	1,32	1,32		2,40			1,32	1,32
1700000006488472	21-025-007-00027-003	62000	PASTOS PERMANENTES DE 5 O MAS AÑOS-SIN VARIEDAD	S 428	25,70	0,26	0,26	0,26		0,34			0,26	0,26

INCIDENCIAS**INCIDENCIA DESCRIPCIÓN**

100421 Recinto declarado por error para una operación de la 6503, que se ha corregido de oficio marcando la operación correcta, de acuerdo con la fecha de inscripción del recinto en la producción ecológica.
 Ref:1700000006488472 Recinto:21-025-007-00027-00003 Cultivo:62000 PASTOS PERMANENTES DE 5 O MAS AÑOS-SIN VARIEDAD Secano

(1) Superficie declarada admisible ajustada con la superficie comprometida.
 (2) Factor de penalización valorando el alcance para el tipo de compromiso.

Puede verificar la integridad de una copia de este documento mediante la lectura del código QR adjunto o mediante el acceso a la dirección <https://ws050.juntadeandalucia.es/verificarFirma> indicando el código de VERIFICACIÓN

FIRMADO POR

RAQUEL MARIA ESPIN CRESPO

18/12/2024

VERIFICACIÓN

Pk2jmBDMDBSWPSC42MTUWFP24ALUB4

PÁG. 1696/2078



**Datos considerados para el Cálculo de la Carga Ganadera mínima y máxima del expediente**

Explotación	Especie	Inscrito en Sipea y Admisible	Ugm Calculada para CG Mínima	Ugm Calculada para CG Máxima
ES210080000729	PORCINO	SI	9,31	9,31
ES210250000007	BOVINA	SI	11,14	11,14
ES210250000007	PORCINO	SI	18,00	18,00
ES210250000270	BOVINA	SI	0,74	0,74
			39,19	39,19

Superficie determinada para Cálculo Carga Ganadera Mínima: 111,20 ha

Superficie determinada para Cálculo Carga Ganadera Máxima: 112,59 ha

Carga Ganadera Mínima Expediente: 0,35 ugm/ha

Carga Ganadera Máxima Expediente: 0,35 ugm/ha

Recintos Determinados para el Cálculo de Garga Ganadera Mínima

REF.	REFERENCIA SIGPAC	CULTIVO	DESCRIPCIÓN CULTIVO	S/R	SUP. RESUELTA (ha)
-1601104	21-025-008-00119-00001	62000	PASTOS PERMANENTES DE 5 O MAS AÑOS-SIN VARIEDAD	S	0,41
-1215991	21-025-008-00110-00010	62000	PASTOS PERMANENTES DE 5 O MAS AÑOS-SIN VARIEDAD	S	0,60
-1215985	21-025-008-00110-00001	62000	PASTOS PERMANENTES DE 5 O MAS AÑOS-SIN VARIEDAD	S	23,87
-1215984	21-025-008-00110-00009	62000	PASTOS PERMANENTES DE 5 O MAS AÑOS-SIN VARIEDAD	S	3,63
-980797	21-025-009-00006-00001	62000	PASTOS PERMANENTES DE 5 O MAS AÑOS-SIN VARIEDAD	S	5,59
-463362	21-008-008-00122-00001	62000	PASTOS PERMANENTES DE 5 O MAS AÑOS-SIN VARIEDAD	S	2,15
-463361	21-008-008-00123-00001	62000	PASTOS PERMANENTES DE 5 O MAS AÑOS-SIN VARIEDAD	S	1,94
-463360	21-008-008-00123-00002	62000	PASTOS PERMANENTES DE 5 O MAS AÑOS-SIN VARIEDAD	S	10,75
-463359	21-008-008-00122-00002	62000	PASTOS PERMANENTES DE 5 O MAS AÑOS-SIN VARIEDAD	S	15,05
1700000006488444	21-025-008-00092-00001	62000	PASTOS PERMANENTES DE 5 O MAS AÑOS-SIN VARIEDAD	S	11,76
1700000006488450	21-025-008-00169-00006	62000	PASTOS PERMANENTES DE 5 O MAS AÑOS-SIN VARIEDAD	S	0,31
1700000006488452	21-025-008-00169-00004	62000	PASTOS PERMANENTES DE 5 O MAS AÑOS-SIN VARIEDAD	S	0,42
1700000006488453	21-025-008-00169-00005	62000	PASTOS PERMANENTES DE 5 O MAS AÑOS-SIN VARIEDAD	S	1,09
1700000006488454	21-025-008-00169-00009	62000	PASTOS PERMANENTES DE 5 O MAS AÑOS-SIN VARIEDAD	S	0,11
1700000006488455	21-025-008-00169-00011	62000	PASTOS PERMANENTES DE 5 O MAS AÑOS-SIN VARIEDAD	S	0,15
1700000006488456	21-025-008-00092-00001	62000	PASTOS PERMANENTES DE 5 O MAS AÑOS-SIN VARIEDAD	S	18,59
1700000006488458	21-025-008-00092-00001	62000	PASTOS PERMANENTES DE 5 O MAS AÑOS-SIN VARIEDAD	S	12,26
1700000006488459	21-025-008-00092-00002	62000	PASTOS PERMANENTES DE 5 O MAS AÑOS-SIN VARIEDAD	S	0,35
1700000006488465	21-025-008-00169-00008	62000	PASTOS PERMANENTES DE 5 O MAS AÑOS-SIN VARIEDAD	S	0,56
1700000006488467	21-025-008-00160-00002	62000	PASTOS PERMANENTES DE 5 O MAS AÑOS-SIN VARIEDAD	S	0,03
1700000006488470	21-025-008-00160-00001	62000	PASTOS PERMANENTES DE 5 O MAS AÑOS-SIN VARIEDAD	S	1,32
1700000006488472	21-025-007-00027-00003	62000	PASTOS PERMANENTES DE 5 O MAS AÑOS-SIN VARIEDAD	S	0,26

Recintos Determinados para el Cálculo de Garga Ganadera Máxima

REF.	REFERENCIA SIGPAC	CULTIVO	DESCRIPCIÓN CULTIVO	S/R	SUP. RESUELTA (ha)
-1601104	21-025-008-00119-00001	62000	PASTOS PERMANENTES DE 5 O MAS AÑOS-SIN VARIEDAD	S	0,41
-1215991	21-025-008-00110-00010	62000	PASTOS PERMANENTES DE 5 O MAS AÑOS-SIN VARIEDAD	S	0,60
-1215985	21-025-008-00110-00001	62000	PASTOS PERMANENTES DE 5 O MAS AÑOS-SIN VARIEDAD	S	23,87

(1) Superficie declarada admisible ajustada con la superficie comprometida.
(2) Factor de penalización valorando el alcance para el tipo de compromiso.Puede verificar la integridad de una copia de este documento mediante la lectura del código QR adjunto o mediante el acceso a la dirección <https://ws050.juntadeandalucia.es/verificarFirma> indicando el código de VERIFICACIÓN

FIRMADO POR

RAQUEL MARIA ESPIN CRESPO

18/12/2024

VERIFICACIÓN

Pk2jmBDMDBSWPSC42MTUWFP24ALUB4

PÁG. 1697/2078



**Datos considerados para el Cálculo de la Carga Ganadera mínima y máxima del expediente****Recintos Determinados para el Cálculo de Garga Ganadera Máxima**

REF.	REFERENCIA SIGPAC	CULTIVO	DESCRIPCIÓN CULTIVO	SUP.	
				S/R	RESUELTA (ha)
-1215984	21-025-008-00110-00009	62000	PASTOS PERMANENTES DE 5 O MAS AÑOS-SIN VARIEDAD	S	3,63
-980797	21-025-009-00006-00001	62000	PASTOS PERMANENTES DE 5 O MAS AÑOS-SIN VARIEDAD	S	6,98
-463362	21-008-008-00122-00001	62000	PASTOS PERMANENTES DE 5 O MAS AÑOS-SIN VARIEDAD	S	2,15
-463361	21-008-008-00123-00001	62000	PASTOS PERMANENTES DE 5 O MAS AÑOS-SIN VARIEDAD	S	1,94
-463360	21-008-008-00123-00002	62000	PASTOS PERMANENTES DE 5 O MAS AÑOS-SIN VARIEDAD	S	10,75
-463359	21-008-008-00122-00002	62000	PASTOS PERMANENTES DE 5 O MAS AÑOS-SIN VARIEDAD	S	15,05
1700000006488444	21-025-008-00092-00001	62000	PASTOS PERMANENTES DE 5 O MAS AÑOS-SIN VARIEDAD	S	11,76
1700000006488450	21-025-008-00169-00006	62000	PASTOS PERMANENTES DE 5 O MAS AÑOS-SIN VARIEDAD	S	0,31
1700000006488452	21-025-008-00169-00004	62000	PASTOS PERMANENTES DE 5 O MAS AÑOS-SIN VARIEDAD	S	0,42
1700000006488453	21-025-008-00169-00005	62000	PASTOS PERMANENTES DE 5 O MAS AÑOS-SIN VARIEDAD	S	1,09
1700000006488454	21-025-008-00169-00009	62000	PASTOS PERMANENTES DE 5 O MAS AÑOS-SIN VARIEDAD	S	0,11
1700000006488455	21-025-008-00169-00011	62000	PASTOS PERMANENTES DE 5 O MAS AÑOS-SIN VARIEDAD	S	0,15
1700000006488456	21-025-008-00092-00001	62000	PASTOS PERMANENTES DE 5 O MAS AÑOS-SIN VARIEDAD	S	18,59
1700000006488458	21-025-008-00092-00001	62000	PASTOS PERMANENTES DE 5 O MAS AÑOS-SIN VARIEDAD	S	12,26
1700000006488459	21-025-008-00092-00002	62000	PASTOS PERMANENTES DE 5 O MAS AÑOS-SIN VARIEDAD	S	0,35
1700000006488465	21-025-008-00169-00008	62000	PASTOS PERMANENTES DE 5 O MAS AÑOS-SIN VARIEDAD	S	0,56
1700000006488467	21-025-008-00160-00002	62000	PASTOS PERMANENTES DE 5 O MAS AÑOS-SIN VARIEDAD	S	0,03
1700000006488470	21-025-008-00160-00001	62000	PASTOS PERMANENTES DE 5 O MAS AÑOS-SIN VARIEDAD	S	1,32
1700000006488472	21-025-007-00027-00003	62000	PASTOS PERMANENTES DE 5 O MAS AÑOS-SIN VARIEDAD	S	0,26

(1) Superficie declarada admisible ajustada con la superficie comprometida.
(2) Factor de penalización valorando el alcance para el tipo de compromiso.

Puede verificar la integridad de una copia de este documento mediante la lectura del código QR adjunto o mediante el acceso a la dirección <https://ws050.juntadeandalucia.es/verificarFirma> indicando el código de VERIFICACIÓN

FIRMADO POR	RAQUEL MARIA ESPIN CRESPO	18/12/2024	
VERIFICACIÓN	Pk2jmBDMDBSWPSC42MTUWFP24ALUB4	PÁG. 1698/2078	

**APELLIDOS Y NOMBRE / RAZÓN SOCIAL**

ROMERO DIAZ PEDRO JOSE

NIF
***3200*EXPEDIENTE
1124530**ANUALIDAD DE PAGO**

1ª

IMPORTE POR ANUALIDAD

	2023	2024	2025	2026	2027
IMPORTE MÁXIMO SUBVENCIONABLE	6.161,25 €	6.161,25 €	6.161,25 €	6.161,25 €	6.161,25 €
IMPORTE MEDIO DE TRANSFERENCIA (€/ha)	82,15 €	82,15 €	82,15 €	82,15 €	82,15 €

RESUMEN DE UNIDADES

Cód	GRUPO DE PAGO	Sup. Dec. Admisible (ha)	Sup. Comprometida (ha)	Sup. ajustada compromiso (1) (ha)	% sobredec.	Sup. Resuelta (ha)	Importe Declarado	Importe Topado	Importe Resuelto	Importe tras sobredec.
428	PASTOS ASOCIADOS A GANADERÍA ECOLÓGICA	189,52		75,00	0,00	75,00	6.161,25	6.161,25	6.161,25	6.161,25
TOTAL		189,52	75,00	75,00		75,00	6.161,25	6.161,25	6.161,25	6.161,25

APLICACIÓN DE REDUCCIONES Y PENALIZACIONES

GRUPO DE PAGO	Importe Calculado	Importe prereduc.	Criterios de subvencionabilidad y compromisos	Presentación tardía	Omisión declaración	Condicionidad	IMPORTE (Euros) RESUELTO
PASTOS ASOCIADOS A GANADERÍA	6.161,25	6.161,25	0,00	0,00	0,00	0,00	6.161,25
TOTAL	6.161,25	6.161,25					6.161,25

RESUMEN DE PAGOS**IMPORTE (Euros)**

PASTOS ASOCIADOS A GANADERÍA ECOLÓGICA - Pago realizado	RESUELTO	FEADER	MAPA	CAPADR
	6.161,25 €	5.237,06 €	604,42 €	319,77 €

RECINTOS RESUELTOS

REE	REFERENCIA SIGPAC	CULTIVO	DESCRIPCIÓN CULTIVO	S/R G.PAGO	PEND. MEDIA (%)	SUP. DEC. ADMISIBLE (ha)	SUP. COMPROM. (ha)	SUP. AJUSTADA COMPROM. (1) (ha)	SUP. CONV. SIGPAC (ha)	SUP. CERTIF. (ha)	SUP. CAMPO (ha)	SUP. CAMPO DETER. CULT. DECLARADO (ha)	SUP. DEC. REDUCIDA (ha)	SUP. RESUELTA (ha)
-1461621	21-023-037-00025-012	62000	PASTOS PERMANENTES DE 5 O MAS AÑOS-SIN VARIEDAD	S 428	7,70	48,86	48,86	48,86		48,86			48,86	48,86
-468654	21-023-037-00025-020	62000	PASTOS PERMANENTES DE 5 O MAS AÑOS-SIN VARIEDAD	S 428	8,20	73,12	73,12	73,12		73,40			73,12	73,12
-468623	21-023-037-00025-020	62000	PASTOS PERMANENTES DE 5 O MAS AÑOS-SIN VARIEDAD	S 428	8,20	24,66	24,66	24,66		24,75			24,66	24,66
-468594	21-023-037-00025-002	62000	PASTOS PERMANENTES DE 5 O MAS AÑOS-SIN VARIEDAD	S 428	9,10	0,70	0,70	0,70		0,70			0,70	0,70
6829660	21-023-037-00024-002	62000	PASTOS PERMANENTES DE 5 O MAS AÑOS-SIN VARIEDAD	S 428	10,30	19,31	19,31	19,31		19,31			19,31	19,31
6829661	21-023-037-00037-004	62000	PASTOS PERMANENTES DE 5 O MAS AÑOS-SIN VARIEDAD	S 428	10,60	5,66	5,66	5,66		5,66			5,66	5,66
6829670	21-023-038-00017-003	62000	PASTOS PERMANENTES DE 5 O MAS AÑOS-SIN VARIEDAD	S 428	7,60	8,65	8,65	8,65		8,65			8,65	8,65
6829695	21-023-040-00044-003	62000	PASTOS PERMANENTES DE 5 O MAS AÑOS-SIN VARIEDAD	S 428	7,80	1,92	1,92	1,92		1,92			1,92	1,92
1700000006358606	21-023-037-00028-001	62000	PASTOS PERMANENTES DE 5 O MAS AÑOS-SIN VARIEDAD	S 428	3,60	0,09	0,09	0,09		0,09			0,09	0,09
1700000006358609	21-023-037-00027-001	62000	PASTOS PERMANENTES DE 5 O MAS AÑOS-SIN VARIEDAD	S 428	4,50	0,92	0,92	0,92		0,92			0,92	0,92
1700000006358612	21-023-037-00025-005	62000	PASTOS PERMANENTES DE 5 O MAS AÑOS-SIN VARIEDAD	S 428	11,10	4,58	4,58	4,58		4,58			4,58	4,58
1700000006358615	21-023-037-00025-004	62000	PASTOS PERMANENTES DE 5 O MAS AÑOS-SIN VARIEDAD	S 428	10,90	1,05	1,05	1,05		1,05			1,05	1,05

INCIDENCIAS**INCIDENCIA DESCRIPCIÓN**

3790	Recinto declarado inactivo Ref:6829671 Recinto:21-023-037-00071-00001 Cultivo: -
100411	Recinto no admisible por no estar asociado en SIGGAN a una explotación ganadera (Artículo 10 de la Orden de 28 de marzo de 2023). Ref:6829671 Recinto:21-023-037-00071-00001 Cultivo:62000 PASTOS PERMANENTES DE 5 O MAS AÑOS-SIN VARIEDAD Secano
100424	Solicita recinto que no está comprometido para la operación. Ref:6829671 Recinto:21-023-037-00071-00001 Cultivo:62000 PASTOS PERMANENTES DE 5 O MAS AÑOS-SIN VARIEDAD Secano

(1) Superficie declarada admisible ajustada con la superficie comprometida.
(2) Factor de penalización valorando el alcance para el tipo de compromiso.Puede verificar la integridad de una copia de este documento mediante la lectura del código QR adjunto o mediante el acceso a la dirección <https://ws050.juntadeandalucia.es/verificarFirma> indicando el código de VERIFICACIÓN

FIRMADO POR

RAQUEL MARIA ESPIN CRESPO

18/12/2024

VERIFICACIÓN

Pk2jmBDMDBSWPSC42MTUWFP24ALUB4

PÁG. 1699/2078



**Datos considerados para el Cálculo de la Carga Ganadera mínima y máxima del expediente**

Explotación	Especie	Inscrito en Sipea y Admisible	Ugm Calculada para CG Mínima	Ugm Calculada para CG Máxima
ES210230000267	BOVINA	SI	79,37	79,37
			79,37	79,37

Superficie determinada para Cálculo Carga Ganadera Mínima: 194,22 ha
 Superficie determinada para Cálculo Carga Ganadera Máxima: 201,68 ha
 Carga Ganadera Mínima Expediente: 0,41 ugm/ha
 Carga Ganadera Máxima Expediente: 0,39 ugm/ha

Recintos Determinados para el Cálculo de Garga Ganadera Mínima

REF.	REFERENCIA SIGPAC	CULTIVO	DESCRIPCIÓN CULTIVO	S/R	SUP. RESUELTA (ha)
-1461621	21-023-037-00025-00012	62000	PASTOS PERMANENTES DE 5 O MAS AÑOS-SIN VARIEDAD	S	48,86
-468654	21-023-037-00025-00020	62000	PASTOS PERMANENTES DE 5 O MAS AÑOS-SIN VARIEDAD	S	73,12
-468623	21-023-037-00025-00020	62000	PASTOS PERMANENTES DE 5 O MAS AÑOS-SIN VARIEDAD	S	24,66
-468594	21-023-037-00025-00002	62000	PASTOS PERMANENTES DE 5 O MAS AÑOS-SIN VARIEDAD	S	0,70
6829660	21-023-037-00024-00002	62000	PASTOS PERMANENTES DE 5 O MAS AÑOS-SIN VARIEDAD	S	19,31
6829661	21-023-037-00037-00004	62000	PASTOS PERMANENTES DE 5 O MAS AÑOS-SIN VARIEDAD	S	5,66
6829670	21-023-038-00017-00003	62000	PASTOS PERMANENTES DE 5 O MAS AÑOS-SIN VARIEDAD	S	8,65
6829671	21-023-037-00071-00001	62000	PASTOS PERMANENTES DE 5 O MAS AÑOS-SIN VARIEDAD	S	0,56
6829691	21-023-041-00017-00002	62000	PASTOS PERMANENTES DE 5 O MAS AÑOS-SIN VARIEDAD	S	0,37
6829692	21-023-040-00005-00004	62000	PASTOS PERMANENTES DE 5 O MAS AÑOS-SIN VARIEDAD	S	1,73
6829693	21-023-039-00053-00001	62000	PASTOS PERMANENTES DE 5 O MAS AÑOS-SIN VARIEDAD	S	1,23
6829694	21-023-040-00005-00003	62000	PASTOS PERMANENTES DE 5 O MAS AÑOS-SIN VARIEDAD	S	0,81
6829695	21-023-040-00044-00003	62000	PASTOS PERMANENTES DE 5 O MAS AÑOS-SIN VARIEDAD	S	1,92
1700000006358606	21-023-037-00028-00001	62000	PASTOS PERMANENTES DE 5 O MAS AÑOS-SIN VARIEDAD	S	0,09
1700000006358609	21-023-037-00027-00001	62000	PASTOS PERMANENTES DE 5 O MAS AÑOS-SIN VARIEDAD	S	0,92
1700000006358612	21-023-037-00025-00005	62000	PASTOS PERMANENTES DE 5 O MAS AÑOS-SIN VARIEDAD	S	4,58
1700000006358615	21-023-037-00025-00004	62000	PASTOS PERMANENTES DE 5 O MAS AÑOS-SIN VARIEDAD	S	1,05

Recintos Determinados para el Cálculo de Garga Ganadera Máxima

REF.	REFERENCIA SIGPAC	CULTIVO	DESCRIPCIÓN CULTIVO	S/R	SUP. RESUELTA (ha)
-1461694	21-023-040-00015-00001	63000	PASTOS DE MENOS DE 5 AÑOS-SIN VARIEDAD	S	2,68
-1461676	21-023-042-00060-00001	62000	PASTOS PERMANENTES DE 5 O MAS AÑOS-SIN VARIEDAD	S	4,75
-1461621	21-023-037-00025-00012	62000	PASTOS PERMANENTES DE 5 O MAS AÑOS-SIN VARIEDAD	S	48,86
-468654	21-023-037-00025-00020	62000	PASTOS PERMANENTES DE 5 O MAS AÑOS-SIN VARIEDAD	S	73,12
-468623	21-023-037-00025-00020	62000	PASTOS PERMANENTES DE 5 O MAS AÑOS-SIN VARIEDAD	S	24,66
-468594	21-023-037-00025-00002	62000	PASTOS PERMANENTES DE 5 O MAS AÑOS-SIN VARIEDAD	S	0,70
6829660	21-023-037-00024-00002	62000	PASTOS PERMANENTES DE 5 O MAS AÑOS-SIN VARIEDAD	S	19,31
6829661	21-023-037-00037-00004	62000	PASTOS PERMANENTES DE 5 O MAS AÑOS-SIN VARIEDAD	S	5,66
6829670	21-023-038-00017-00003	62000	PASTOS PERMANENTES DE 5 O MAS AÑOS-SIN VARIEDAD	S	8,65
6829671	21-023-037-00071-00001	62000	PASTOS PERMANENTES DE 5 O MAS AÑOS-SIN VARIEDAD	S	0,59
6829691	21-023-041-00017-00002	62000	PASTOS PERMANENTES DE 5 O MAS AÑOS-SIN VARIEDAD	S	0,37

(1) Superficie declarada admisible ajustada con la superficie comprometida.
 (2) Factor de penalización valorando el alcance para el tipo de compromiso.

Puede verificar la integridad de una copia de este documento mediante la lectura del código QR adjunto o mediante el acceso a la dirección <https://ws050.juntadeandalucia.es/verificarFirma> indicando el código de VERIFICACIÓN

FIRMADO POR	RAQUEL MARIA ESPIN CRESPO	18/12/2024
VERIFICACIÓN	Pk2jmBDMDBSWPSC42MTUWFP24ALUB4	PÁG. 1700/2078



**Datos considerados para el Cálculo de la Carga Ganadera mínima y máxima del expediente****Recintos Determinados para el Cálculo de Garga Ganadera Máxima**

REF.	REFERENCIA SIGPAC	CULTIVO	DESCRIPCIÓN CULTIVO	SUP.	
				S/R	RESUELTA (ha)
6829692	21-023-040-00005-00004	62000	PASTOS PERMANENTES DE 5 O MAS AÑOS-SIN VARIEDAD	S	1,73
6829693	21-023-039-00053-00001	62000	PASTOS PERMANENTES DE 5 O MAS AÑOS-SIN VARIEDAD	S	1,23
6829694	21-023-040-00005-00003	62000	PASTOS PERMANENTES DE 5 O MAS AÑOS-SIN VARIEDAD	S	0,81
6829695	21-023-040-00044-00003	62000	PASTOS PERMANENTES DE 5 O MAS AÑOS-SIN VARIEDAD	S	1,92
1700000006358606	21-023-037-00028-00001	62000	PASTOS PERMANENTES DE 5 O MAS AÑOS-SIN VARIEDAD	S	0,09
1700000006358609	21-023-037-00027-00001	62000	PASTOS PERMANENTES DE 5 O MAS AÑOS-SIN VARIEDAD	S	0,92
1700000006358612	21-023-037-00025-00005	62000	PASTOS PERMANENTES DE 5 O MAS AÑOS-SIN VARIEDAD	S	4,58
1700000006358615	21-023-037-00025-00004	62000	PASTOS PERMANENTES DE 5 O MAS AÑOS-SIN VARIEDAD	S	1,05

(1) Superficie declarada admisible ajustada con la superficie comprometida.
(2) Factor de penalización valorando el alcance para el tipo de compromiso.

Puede verificar la integridad de una copia de este documento mediante la lectura del código QR adjunto o mediante el acceso a la dirección <https://ws050.juntadeandalucia.es/verificarFirma> indicando el código de VERIFICACIÓN

FIRMADO POR

RAQUEL MARIA ESPIN CRESPO

18/12/2024

VERIFICACIÓN

Pk2jmBDMDBSWPSC42MTUWFP24ALUB4

PÁG. 1701/2078



**APELLIDOS Y NOMBRE / RAZÓN SOCIAL**

ROMERO DURÁN CARMEN JULIA

NIF

***3945*

EXPEDIENTE

1282278

ANUALIDAD DE PAGO

1ª

IMPORTE POR ANUALIDAD

	2023	2024	2025	2026	2027
IMPORTE MÁXIMO SUBVENCIONABLE	3.706,11 €	3.706,11 €	3.706,11 €	3.706,11 €	3.706,11 €
IMPORTE MEDIO DE TRANSFERENCIA (€/ha)	247,90 €	247,90 €	247,90 €	247,90 €	247,90 €

RESUMEN DE UNIDADES

Cód	GRUPO DE PAGO	Sup. Dec. Admisible (ha)	Sup. Comprometida (ha)	Sup. ajustada compromiso (1) (ha)	% sobredec.	Sup. Resuelta (ha)	Importe Declarado	Importe Topado	Importe Resuelto	Importe tras sobredec.
429	OLIVAR	14,95		14,95	0,00	14,95	3.706,11	3.706,11	3.706,11	3.706,11
TOTAL		14,95	14,95	14,95		14,95	3.706,11	3.706,11	3.706,11	3.706,11

APLICACIÓN DE REDUCCIONES Y PENALIZACIONES

GRUPO DE PAGO	Importe Calculado	Importe prereduc.	Criterios de subvencionabilidad y compromisos	Presentación tardía	Omisión declaración	Condicionalidad	IMPORTE (Euros) RESUELTO
OLIVAR	3.706,11	3.706,11	0,00	0,00	0,00	0,00	3.706,11
TOTAL	3.706,11	3.706,11					3.706,11

RESUMEN DE PAGOS**IMPORTE (Euros)**

	RESUELTO	FEADER	MAPA	CAPADR
OLIVAR - Pago realizado	3.706,11 €	3.150,19 €	363,57 €	192,35 €

RECINTOS RESUELTOS

REF.	REFERENCIA SIGPAC	CULTIVO DESCRIPCIÓN CULTIVO	S/R G.PAGO	PEND. MEDIA (%)	SUP. DEC. ADMISIBLE (ha)	SUP. COMPROM. (ha)	SUP. AJUSTADA COMPR.(1) (ha)	SUP. CONY. SIGPAC (ha)	SUP. CERTIE (ha)	SUP. CAMPO (ha)	SUP. CAMPO DETER. CULT. DECLARADO (ha)	SUP. DEC. REDUCIDA (ha)	SUP. RESUELTA (ha)
5096905	21-009-001-00087-002	101007 OLIVAR-MANZANILLA	S 429	16,00	1,89	1,89	1,89	1,89	1,89			1,89	1,89
1700000005553163	21-009-001-00090-001	101007 OLIVAR-MANZANILLA	S 429	24,80	1,16	1,16	1,16	1,16	1,16			1,16	1,16
1700000005553165	21-009-001-00129-001	101007 OLIVAR-MANZANILLA	S 429	31,60	1,25	1,25	1,25	1,25	1,25			1,25	1,25
1700000005553176	21-009-809-00118-004	101007 OLIVAR-MANZANILLA	S 429	39,20	3,42	3,42	3,42	3,42	3,42			3,42	3,42
1700000005553177	21-009-809-00138-001	101007 OLIVAR-MANZANILLA	S 429	38,30	0,95	0,95	0,95	0,95	0,95			0,95	0,95
1700000005553178	21-009-809-00139-001	101007 OLIVAR-MANZANILLA	S 429	42,30	0,51	0,51	0,51	0,51	0,51			0,51	0,51
1700000005553179	21-009-809-00140-001	101007 OLIVAR-MANZANILLA	S 429	39,50	2,39	2,39	2,39	2,39	2,39			2,39	2,39
1700000005553180	21-009-809-00531-001	101007 OLIVAR-MANZANILLA	S 429	30,70	0,86	0,86	0,86	0,86	0,86			0,86	0,86
1700000005553181	21-009-809-00114-005	101007 OLIVAR-MANZANILLA	S 429	30,40	2,52	2,52	2,52	2,52	2,52			2,52	2,52

INCIDENCIAS**INCIDENCIA DESCRIPCIÓN**

- 100402 Recinto solicitado no forma parte de ningún organismo de control autorizado para la producción ecológica en Andalucía o fecha de inscripción posterior al plazo establecido (Anexo I. Criterios de Subvencionabilidad. Orden 28 de marzo de 2023).
Ref:5254294 Recinto:21-009-809-00117-00001 Cultivo:101007 OLIVAR-MANZANILLA Secano
- 100407 Explotación solicitada no forma parte de ningún organismo de control autorizado para la producción ecológica en Andalucía o fecha de inscripción posterior al plazo establecido (Anexo I. Criterios de Subvencionabilidad. Orden 28 de marzo de 2023).
Explotación:ES210090000062 Especie:PORCINO
- 100424 Solicita recinto que no está comprometido para la operación.
Ref:5254294 Recinto:21-009-809-00117-00001 Cultivo:101007 OLIVAR-MANZANILLA Secano

(1) Superficie declarada admisible ajustada con la superficie comprometida.
(2) Factor de penalización valorando el alcance para el tipo de compromiso.

Puede verificar la integridad de una copia de este documento mediante la lectura del código QR adjunto o mediante el acceso a la dirección <https://ws050.juntadeandalucia.es/verificarFirma> indicando el código de VERIFICACIÓN

FIRMADO POR

RAQUEL MARIA ESPIN CRESPO

18/12/2024

VERIFICACIÓN

Pk2jmBDMDBSWPSC42MTUWFP24ALUB4

PÁG. 1702/2078



**APELLIDOS Y NOMBRE / RAZÓN SOCIAL**

ROMERO FLORES ANGELA

NIF

****2689*

EXPEDIENTE

1199003

ANUALIDAD DE PAGO

1ª

IMPORTE POR ANUALIDAD

	2023	2024	2025	2026	2027
IMPORTE MÁXIMO SUBVENCIONABLE	1.688,68 €	1.688,68 €	1.688,68 €	1.688,68 €	1.688,68 €
IMPORTE MEDIO DE TRANSFERENCIA (€/ha)	53,93 €	53,93 €	53,93 €	53,93 €	53,93 €

RESUMEN DE UNIDADES

Cód	GRUPO DE PAGO	Sup. Dec. Admisible (ha)	Sup. Comprometida (ha)	Sup. ajustada compromiso (1) (ha)	% sobredecc.	Sup. Resuelta (ha)	Importe Declarado	Importe Topado	Importe Resuelto	Importe tras sobredecc.
428	PASTOS ASOCIADOS A GANADERÍA ECOLÓGICA	27,71		27,71	0,00	27,71	2.276,38	910,22	910,22	910,22
432	FRUTALES SECANO	3,60		3,60	0,00	3,60	778,46	778,46	778,46	778,46
TOTAL		31,31	31,31	31,31		31,31	3.054,84	1.688,68	1.688,68	1.688,68

APLICACIÓN DE REDUCCIONES Y PENALIZACIONES

GRUPO DE PAGO	Importe Calculado	Importe prereduc.	Criterios de subvencionabilidad y compromisos	Presentación tardía	Omisión declaración	Condicionabilidad	IMPORTE (Euros) RESUELTO
FRUTALES SECANO	778,46	778,46	0,00	0,00	0,00	0,00	778,46
PASTOS ASOCIADOS A GANADERÍA	910,22	910,22	0,00	0,00	0,00	0,00	910,22
TOTAL	1.688,68	1.688,68					1.688,68

RESUMEN DE PAGOS

	RESUELTO	FEADER	MAPA	CAPADR
FRUTALES SECANO - Pago realizado	778,46 €	661,69 €	76,37 €	40,40 €
PASTOS ASOCIADOS A GANADERÍA ECOLÓGICA - Pago realizado	910,22 €	773,69 €	89,29 €	47,24 €
TOTAL	1.688,68 €	1.435,38 €	165,66 €	87,64 €

RECINTOS RESUELTOS

REF.	REFERENCIA SIGPAC	CULTIVO DESCRIPCIÓN CULTIVO	S/R G.PAGO	PEND. MEDIA (%)	SUP. DEC. ADMISIBLE (ha)	SUP. COMPROM. (ha)	SUP. AJUSTADA COMPR.(1) (ha)	SUP. CONV. SIGPAC (ha)	SUP. CERTIF. (ha)	SUP. CAMPO (ha)	SUP. CAMPO DETER. CULT. DECLARADO (ha)	SUP. DEC. REDUCIDA (ha)	SUP. RESUELTA (ha)
170000006515445	21-025-002-00245-002	62000 PASTOS PERMANENTES DE 5 O MAS AÑOS-SIN VARIEDAD	S 428	37,30	6,86	6,86	6,86		6,86			6,86	6,86
170000006515446	21-025-002-00204-007	62000 PASTOS PERMANENTES DE 5 O MAS AÑOS-SIN VARIEDAD	S 428	16,90	0,99	0,99	0,99		1,16			0,99	0,99
170000006515449	21-025-002-00207-001	62000 PASTOS PERMANENTES DE 5 O MAS AÑOS-SIN VARIEDAD	S 428	22,40	0,77	0,77	0,77		0,91			0,77	0,77
170000006515452	21-025-002-00245-008	62000 PASTOS PERMANENTES DE 5 O MAS AÑOS-SIN VARIEDAD	S 428	31,20	0,08	0,08	0,08		0,08			0,08	0,08
170000006515453	21-025-002-00245-009	62000 PASTOS PERMANENTES DE 5 O MAS AÑOS-SIN VARIEDAD	S 428	30,20	0,25	0,25	0,25		0,25			0,25	0,25
170000006515454	21-025-002-00245-010	62000 PASTOS PERMANENTES DE 5 O MAS AÑOS-SIN VARIEDAD	S 428	36,40	5,31	5,31	5,31		5,31			5,31	5,31
170000006515456	21-025-007-00051-002	62000 PASTOS PERMANENTES DE 5 O MAS AÑOS-SIN VARIEDAD	S 428	32,70	13,26	13,26	13,26		15,60			13,26	13,26
170000006515461	21-025-002-00204-001	62000 PASTOS PERMANENTES DE 5 O MAS AÑOS-SIN VARIEDAD	S 428	11,50	0,19	0,19	0,19		0,19			0,19	0,19
170000006515447	21-025-002-00245-006	117090 CASTAÑOS-PELONA	S 432	37,40	0,87	0,87	0,87		0,87			0,87	0,87
170000006515458	21-025-002-00245-004	117090 CASTAÑOS-PELONA	S 432	38,70	2,73	2,73	2,73		2,73			2,73	2,73

(1) Superficie declarada admisible ajustada con la superficie comprometida.
(2) Factor de penalización valorando el alcance para el tipo de compromiso.Puede verificar la integridad de una copia de este documento mediante la lectura del código QR adjunto o mediante el acceso a la dirección <https://ws050.juntadeandalucia.es/verificarFirma> indicando el código de VERIFICACIÓN

FIRMADO POR

RAQUEL MARIA ESPIN CRESPO

18/12/2024

VERIFICACIÓN

Pk2jmBDMDBSWPSC42MTUWFP24ALUB4

PÁG. 1703/2078



**INCIDENCIAS****INCIDENCIA DESCRIPCIÓN**

- 100407 Explotación solicitada no forma parte de ningún organismo de control autorizado para la producción ecológica en Andalucía o fecha de inscripción posterior al plazo establecido (Anexo I. Criterios de Subvencionabilidad. Orden 28 de marzo de 2023).
Explotación:ES21025000059 Especie:PORCINO
Explotación:ES210250000657 Especie:PORCINO
- 100421 Recinto declarado por error para una operación de la 6503, que se ha corregido de oficio marcando la operación correcta, de acuerdo con la fecha de inscripción del recinto en la producción ecológica.
Ref:1700000006515458 Recinto:21-025-002-00245-00004 Cultivo:117090 CASTAÑOS-PELONA Secano
Ref:1700000006515447 Recinto:21-025-002-00245-00006 Cultivo:117090 CASTAÑOS-PELONA Secano
- 100424 Solicita recinto que no está comprometido para la operación.
Ref:1700000006515444 Recinto:21-025-002-00203-00001 Cultivo:62000 PASTOS PERMANENTES DE 5 O MAS AÑOS-SIN VARIEDAD Secano
Ref:1700000006515448 Recinto:21-025-002-00204-00004 Cultivo:62000 PASTOS PERMANENTES DE 5 O MAS AÑOS-SIN VARIEDAD Secano
Ref:44095 Recinto:21-025-002-00204-00004 Cultivo:62000 PASTOS PERMANENTES DE 5 O MAS AÑOS-SIN VARIEDAD Secano
Ref:1700000006515460 Recinto:21-025-002-00245-00003 Cultivo:62000 PASTOS PERMANENTES DE 5 O MAS AÑOS-SIN VARIEDAD Secano
Ref:1700000006515459 Recinto:21-025-002-00245-00005 Cultivo:62000 PASTOS PERMANENTES DE 5 O MAS AÑOS-SIN VARIEDAD Secano

Datos considerados para el Cálculo de la Carga Ganadera mínima y máxima del expediente

Explotación	Especie	Inscrito en Sipea y Admisible	Ugm Calculada para CG Mínima	Ugm Calculada para CG Máxima
ES21025000059	CAPRINA	SI	2,10	2,10
ES21025000059	OVINA	SI	3,42	3,42
ES21025000059	PORCINO	NO	0,00	16,17
ES210250000657	PORCINO	NO	0,00	1,56
			5,52	23,25

Superficie determinada para Cálculo Carga Ganadera Mínima: 44,20 ha

Superficie determinada para Cálculo Carga Ganadera Máxima: 44,20 ha

Carga Ganadera Mínima Expediente: 0,12 ugm/ha

Carga Ganadera Máxima Expediente: 0,53 ugm/ha

Los importes del Grupo de Pago de pastos de este expediente han sido ajustados por no llegar a la carga ganadera mínima de 0,3

Recintos Determinados para el Cálculo de Garga Ganadera Mínima

REF.	REFERENCIA SIGPAC	CULTIVO	DESCRIPCIÓN CULTIVO	S/R	SUP. RESUELTA (ha)
-1021750	21-025-007-00189-00008	62000	PASTOS PERMANENTES DE 5 O MAS AÑOS-SIN VARIEDAD	S	0,56
-1021749	21-025-007-00189-00001	62000	PASTOS PERMANENTES DE 5 O MAS AÑOS-SIN VARIEDAD	S	15,93
1700000006515445	21-025-002-00245-00002	62000	PASTOS PERMANENTES DE 5 O MAS AÑOS-SIN VARIEDAD	S	6,86
1700000006515446	21-025-002-00204-00007	62000	PASTOS PERMANENTES DE 5 O MAS AÑOS-SIN VARIEDAD	S	0,99
1700000006515449	21-025-002-00207-00001	62000	PASTOS PERMANENTES DE 5 O MAS AÑOS-SIN VARIEDAD	S	0,77
1700000006515452	21-025-002-00245-00008	62000	PASTOS PERMANENTES DE 5 O MAS AÑOS-SIN VARIEDAD	S	0,08
1700000006515453	21-025-002-00245-00009	62000	PASTOS PERMANENTES DE 5 O MAS AÑOS-SIN VARIEDAD	S	0,25
1700000006515454	21-025-002-00245-00010	62000	PASTOS PERMANENTES DE 5 O MAS AÑOS-SIN VARIEDAD	S	5,31
1700000006515456	21-025-007-00051-00002	62000	PASTOS PERMANENTES DE 5 O MAS AÑOS-SIN VARIEDAD	S	13,26
1700000006515461	21-025-002-00204-00001	62000	PASTOS PERMANENTES DE 5 O MAS AÑOS-SIN VARIEDAD	S	0,19

Recintos Determinados para el Cálculo de Garga Ganadera Máxima

REF.	REFERENCIA SIGPAC	CULTIVO	DESCRIPCIÓN CULTIVO	S/R	SUP. RESUELTA (ha)
-1021750	21-025-007-00189-00008	62000	PASTOS PERMANENTES DE 5 O MAS AÑOS-SIN VARIEDAD	S	0,56
-1021749	21-025-007-00189-00001	62000	PASTOS PERMANENTES DE 5 O MAS AÑOS-SIN VARIEDAD	S	15,93

(1) Superficie declarada admisible ajustada con la superficie comprometida.

(2) Factor de penalización valorando el alcance para el tipo de compromiso.

Puede verificar la integridad de una copia de este documento mediante la lectura del código QR adjunto o mediante el acceso a la dirección <https://ws050.juntadeandalucia.es/verificarFirma> indicando el código de VERIFICACIÓN

FIRMADO POR

RAQUEL MARIA ESPIN CRESPO

18/12/2024

VERIFICACIÓN

Pk2jmBDMDBSWPSC42MTUWFP24ALUB4

PÁG. 1704/2078



**Datos considerados para el Cálculo de la Carga Ganadera mínima y máxima del expediente****Recintos Determinados para el Cálculo de Garga Ganadera Máxima**

REF.	REFERENCIA SIGPAC	CULTIVO	DESCRIPCIÓN CULTIVO	SUP.	
				S/R	RESUELTA (ha)
-44095	21-025-002-00204-00004	62000	PASTOS PERMANENTES DE 5 O MAS AÑOS-SIN VARIEDAD	S	0,00
1700000006515444	21-025-002-00203-00001	62000	PASTOS PERMANENTES DE 5 O MAS AÑOS-SIN VARIEDAD	S	0,00
1700000006515445	21-025-002-00245-00002	62000	PASTOS PERMANENTES DE 5 O MAS AÑOS-SIN VARIEDAD	S	6,86
1700000006515446	21-025-002-00204-00007	62000	PASTOS PERMANENTES DE 5 O MAS AÑOS-SIN VARIEDAD	S	0,99
1700000006515448	21-025-002-00204-00004	62000	PASTOS PERMANENTES DE 5 O MAS AÑOS-SIN VARIEDAD	S	0,00
1700000006515449	21-025-002-00207-00001	62000	PASTOS PERMANENTES DE 5 O MAS AÑOS-SIN VARIEDAD	S	0,77
1700000006515452	21-025-002-00245-00008	62000	PASTOS PERMANENTES DE 5 O MAS AÑOS-SIN VARIEDAD	S	0,08
1700000006515453	21-025-002-00245-00009	62000	PASTOS PERMANENTES DE 5 O MAS AÑOS-SIN VARIEDAD	S	0,25
1700000006515454	21-025-002-00245-00010	62000	PASTOS PERMANENTES DE 5 O MAS AÑOS-SIN VARIEDAD	S	5,31
1700000006515456	21-025-007-00051-00002	62000	PASTOS PERMANENTES DE 5 O MAS AÑOS-SIN VARIEDAD	S	13,26
1700000006515459	21-025-002-00245-00005	62000	PASTOS PERMANENTES DE 5 O MAS AÑOS-SIN VARIEDAD	S	0,00
1700000006515460	21-025-002-00245-00003	62000	PASTOS PERMANENTES DE 5 O MAS AÑOS-SIN VARIEDAD	S	0,00
1700000006515461	21-025-002-00204-00001	62000	PASTOS PERMANENTES DE 5 O MAS AÑOS-SIN VARIEDAD	S	0,19

Incidencias de carga ganadera**INCIDENCIA DESCRIPCIÓN**

100407	Explotación solicitada no forma parte de ningún organismo de control autorizado para la producción ecológica en Andalucía o fecha de inscripción posterior al plazo establecido (Anexo I. Criterios de Subvencionabilidad. Orden 28 de marzo de 2023). Explotación:ES210250000059 Especie:PORCINO Explotación:ES2102500000657 Especie:PORCINO
--------	---

(1) Superficie declarada admisible ajustada con la superficie comprometida.
(2) Factor de penalización valorando el alcance para el tipo de compromiso.

Puede verificar la integridad de una copia de este documento mediante la lectura del código QR adjunto o mediante el acceso a la dirección <https://ws050.juntadeandalucia.es/verificarFirma> indicando el código de VERIFICACIÓN

FIRMADO POR	RAQUEL MARIA ESPIN CRESPO	18/12/2024	
VERIFICACIÓN	Pk2jmBDMDBSWPSC42MTUWFP24ALUB4	PÁG. 1705/2078	

**APELLIDOS Y NOMBRE / RAZÓN SOCIAL**

ROMERO GARCIA ANTONIA MARIA

NIF

***4965*

EXPEDIENTE

1199204

ANUALIDAD DE PAGO

1ª

IMPORTES POR ANUALIDAD

	2023	2024	2025	2026	2027
IMPORTE MÁXIMO SUBVENCIONABLE	6.161,25 €	6.161,25 €	6.161,25 €	6.161,25 €	6.161,25 €
IMPORTE MEDIO DE TRANSFERENCIA (€/ha)	82,15 €	82,15 €	82,15 €	82,15 €	82,15 €

RESUMEN DE UNIDADES

Cód	GRUPO DE PAGO	Sup. Dec. Admisible (ha)	Sup. Comprometida (ha)	Sup. ajustada compromiso (1) (ha)	% sobredec.	Sup. Resuelta (ha)	Importe Declarado	Importe Topado	Importe Resuelto	Importe tras sobredec.
428	PASTOS ASOCIADOS A GANADERÍA ECOLÓGICA	93,72		75,00	0,00	75,00	6.161,25	6.161,25	6.161,25	6.161,25
TOTAL		93,72	75,00	75,00		75,00	6.161,25	6.161,25	6.161,25	6.161,25

APLICACIÓN DE REDUCCIONES Y PENALIZACIONES

GRUPO DE PAGO	Importe Calculado	Importe prereduc.	Criterios de subvencionabilidad y compromisos	Presentación tardía	Omisión declaración	Condicionidad	IMPORTE (Euros) RESUELTO
PASTOS ASOCIADOS A GANADERÍA	6.161,25	6.161,25	0,00	0,00	0,00	0,00	6.161,25
TOTAL	6.161,25	6.161,25					6.161,25

RESUMEN DE PAGOS**IMPORTE (Euros)**

	RESUELTO	FEADER	MAPA	CAPADR
PASTOS ASOCIADOS A GANADERÍA ECOLÓGICA - Pago realizado	6.161,25 €	5.237,06 €	604,42 €	319,77 €

RECINTOS RESUELTOS

REE	REFERENCIA SIGPAC	CULTIVO	DESCRIPCIÓN CULTIVO	S/R G.PAGO	PEND. MEDIA (%)	SUP. DEC. ADMISIBLE (ha)	SUP. COMPROM. (ha)	SUP. AJUSTADA COMPROM. (1) (ha)	SUP. CONV. SIGPAC (ha)	SUP. CERTIF. (ha)	SUP. CAMPO (ha)	SUP. CAMPO DECLARADO (ha)	SUP. DEC. REDUCIDA (ha)	SUP. RESUELTA (ha)
170000006436164	21-061-006-00084-001	62000	PASTOS PERMANENTES DE 5 O MAS AÑOS-SIN VARIEDAD	S 428	21,60	1,75	1,75	1,75		2,06			1,75	1,75
170000006436166	21-061-006-00085-001	62000	PASTOS PERMANENTES DE 5 O MAS AÑOS-SIN VARIEDAD	S 428	15,60	45,96	45,96	45,96		45,96			45,96	45,96
170000006436167	21-061-008-00001-002	62000	PASTOS PERMANENTES DE 5 O MAS AÑOS-SIN VARIEDAD	S 428	9,00	46,01	46,01	46,01		46,01			46,01	46,01

INCIDENCIAS**INCIDENCIA DESCRIPCIÓN**

100407 Explotación solicitada no forma parte de ningún organismo de control autorizado para la producción ecológica en Andalucía o fecha de inscripción posterior al plazo establecido (Anexo I. Criterios de Subvencionabilidad. Orden 28 de marzo de 2023).
Explotación:ES210620000017 Especie:PORCINO

(1) Superficie declarada admisible ajustada con la superficie comprometida.
(2) Factor de penalización valorando el alcance para el tipo de compromiso.

Puede verificar la integridad de una copia de este documento mediante la lectura del código QR adjunto o mediante el acceso a la dirección <https://ws050.juntadeandalucia.es/verificarFirma> indicando el código de VERIFICACIÓN

FIRMADO POR

RAQUEL MARIA ESPIN CRESPO

18/12/2024

VERIFICACIÓN

Pk2jmBDMDBSWPSC42MTUWFP24ALUB4

PÁG. 1706/2078



**Datos considerados para el Cálculo de la Carga Ganadera mínima y máxima del expediente**

Explotación	Especie	Inscrito en Sipea y Admisible	Ugm Calculada para CG Mínima	Ugm Calculada para CG Máxima
ES210620000017	BOVINA	SI	21,21	21,21
ES210620000017	PORCINO	NO	0,00	38,43
ES210620000453	BOVINA	SI	86,75	86,75
			107,96	146,39

Superficie determinada para Cálculo Carga Ganadera Mínima: 259,04 ha

Superficie determinada para Cálculo Carga Ganadera Máxima: 259,04 ha

Carga Ganadera Mínima Expediente: 0,42 ugm/ha

Carga Ganadera Máxima Expediente: 0,57 ugm/ha

Recintos Determinados para el Cálculo de Garga Ganadera Mínima

REF.	REFERENCIA SIGPAC	CULTIVO	DESCRIPCIÓN CULTIVO	S/R	SUP. RESUELTA (ha)
4789052	21-061-003-00072-00001	62000	PASTOS PERMANENTES DE 5 O MAS AÑOS-SIN VARIEDAD	S	11,14
4789053	21-061-003-00072-00005	62000	PASTOS PERMANENTES DE 5 O MAS AÑOS-SIN VARIEDAD	S	1,44
4789056	21-061-003-00075-00001	62000	PASTOS PERMANENTES DE 5 O MAS AÑOS-SIN VARIEDAD	S	65,88
4789057	21-061-003-00075-00010	62000	PASTOS PERMANENTES DE 5 O MAS AÑOS-SIN VARIEDAD	S	9,50
4789058	21-061-003-00075-00012	62000	PASTOS PERMANENTES DE 5 O MAS AÑOS-SIN VARIEDAD	S	34,42
4789059	21-061-003-00075-00014	62000	PASTOS PERMANENTES DE 5 O MAS AÑOS-SIN VARIEDAD	S	0,01
4789060	21-061-003-00075-00016	62000	PASTOS PERMANENTES DE 5 O MAS AÑOS-SIN VARIEDAD	S	0,04
4789063	21-061-003-00092-00003	62000	PASTOS PERMANENTES DE 5 O MAS AÑOS-SIN VARIEDAD	S	0,07
4789064	21-061-003-00092-00007	62000	PASTOS PERMANENTES DE 5 O MAS AÑOS-SIN VARIEDAD	S	42,82
1700000006436164	21-061-006-00084-00001	62000	PASTOS PERMANENTES DE 5 O MAS AÑOS-SIN VARIEDAD	S	1,75
1700000006436166	21-061-006-00085-00001	62000	PASTOS PERMANENTES DE 5 O MAS AÑOS-SIN VARIEDAD	S	45,96
1700000006436167	21-061-008-00001-00002	62000	PASTOS PERMANENTES DE 5 O MAS AÑOS-SIN VARIEDAD	S	46,01

Recintos Determinados para el Cálculo de Garga Ganadera Máxima

REF.	REFERENCIA SIGPAC	CULTIVO	DESCRIPCIÓN CULTIVO	S/R	SUP. RESUELTA (ha)
4789052	21-061-003-00072-00001	62000	PASTOS PERMANENTES DE 5 O MAS AÑOS-SIN VARIEDAD	S	11,14
4789053	21-061-003-00072-00005	62000	PASTOS PERMANENTES DE 5 O MAS AÑOS-SIN VARIEDAD	S	1,44
4789056	21-061-003-00075-00001	62000	PASTOS PERMANENTES DE 5 O MAS AÑOS-SIN VARIEDAD	S	65,88
4789057	21-061-003-00075-00010	62000	PASTOS PERMANENTES DE 5 O MAS AÑOS-SIN VARIEDAD	S	9,50
4789058	21-061-003-00075-00012	62000	PASTOS PERMANENTES DE 5 O MAS AÑOS-SIN VARIEDAD	S	34,42
4789059	21-061-003-00075-00014	62000	PASTOS PERMANENTES DE 5 O MAS AÑOS-SIN VARIEDAD	S	0,01
4789060	21-061-003-00075-00016	62000	PASTOS PERMANENTES DE 5 O MAS AÑOS-SIN VARIEDAD	S	0,04
4789063	21-061-003-00092-00003	62000	PASTOS PERMANENTES DE 5 O MAS AÑOS-SIN VARIEDAD	S	0,07
4789064	21-061-003-00092-00007	62000	PASTOS PERMANENTES DE 5 O MAS AÑOS-SIN VARIEDAD	S	42,82
1700000006436164	21-061-006-00084-00001	62000	PASTOS PERMANENTES DE 5 O MAS AÑOS-SIN VARIEDAD	S	1,75
1700000006436166	21-061-006-00085-00001	62000	PASTOS PERMANENTES DE 5 O MAS AÑOS-SIN VARIEDAD	S	45,96
1700000006436167	21-061-008-00001-00002	62000	PASTOS PERMANENTES DE 5 O MAS AÑOS-SIN VARIEDAD	S	46,01

Incidencias de carga ganadera**INCIDENCIA DESCRIPCIÓN**(1) Superficie declarada admisible ajustada con la superficie comprometida.
(2) Factor de penalización valorando el alcance para el tipo de compromiso.Puede verificar la integridad de una copia de este documento mediante la lectura del código QR adjunto o mediante el acceso a la dirección <https://ws050.juntadeandalucia.es/verificarFirma> indicando el código de VERIFICACIÓN

FIRMADO POR

RAQUEL MARIA ESPIN CRESPO

18/12/2024

VERIFICACIÓN

Pk2jmBDMDBSWPSC42MTUWFP24ALUB4

PÁG. 1707/2078





Datos considerados para el Cálculo de la Carga Ganadera mínima y máxima del expediente

100407 Explotación solicitada no forma parte de ningún organismo de control autorizado para la producción ecológica en Andalucía o fecha de inscripción posterior al plazo establecido (Anexo I. Criterios de Subvencionabilidad. Orden 28 de marzo de 2023).
Explotación:ES210620000017 Especie:PORCINO

(1) Superficie declarada admisible ajustada con la superficie comprometida.
(2) Factor de penalización valorando el alcance para el tipo de compromiso.

Puede verificar la integridad de una copia de este documento mediante la lectura del código QR adjunto o mediante el acceso a la dirección <https://ws050.juntadeandalucia.es/verificarFirma> indicando el código de VERIFICACIÓN

FIRMADO POR	RAQUEL MARIA ESPIN CRESPO	18/12/2024	
VERIFICACIÓN	Pk2jmBDMDBSWPSC42MTUWFP24ALUB4	PÁG. 1708/2078	

**APELLIDOS Y NOMBRE / RAZÓN SOCIAL**

ROMERO GARCIA ELENA

NIF

***5221*

EXPEDIENTE

1073262

ANUALIDAD DE PAGO

1ª

IMPORTES POR ANUALIDAD

	2023	2024	2025	2026	2027
IMPORTE MÁXIMO SUBVENCIONABLE	567,69 €	567,69 €	567,69 €	567,69 €	567,69 €
IMPORTE MEDIO DE TRANSFERENCIA (€/ha)	247,90 €	247,90 €	247,90 €	247,90 €	247,90 €

RESUMEN DE UNIDADES

Cód	GRUPO DE PAGO	Sup. Dec. Admisible (ha)	Sup. Comprometida (ha)	Sup. ajustada compromiso (1) (ha)	% sobredec.	Sup. Resuelta (ha)	Importe Declarado	Importe Topado	Importe Resuelto	Importe tras sobredec.
429	OLIVAR	2,29		2,29	0,00	2,29	567,69	567,69	567,69	567,69
TOTAL		2,29	2,29	2,29		2,29	567,69	567,69	567,69	567,69

APLICACIÓN DE REDUCCIONES Y PENALIZACIONES

GRUPO DE PAGO	Importe Calculado	Importe prereduc.	Criterios de subvencionabilidad y compromisos	Presentación tardía	Omisión declaración	Condicionalidad	IMPORTE (Euros) RESUELTO
OLIVAR	567,69	567,69	0,00	0,00	0,00	0,00	567,69
TOTAL	567,69	567,69					567,69

RESUMEN DE PAGOS**IMPORTE (Euros)**

	RESUELTO	FEADER	MAPA	CAPADR
OLIVAR - Pago realizado	567,69 €	482,54 €	55,69 €	29,46 €

RECINTOS RESUELTOS

REF.	REFERENCIA SIGPAC	CULTIVO	DESCRIPCIÓN CULTIVO	S/R G.PAGO	PEND. MEDIA (%)	SUP. DEC. ADMISIBLE (ha)	SUP. COMPROM. (ha)	SUP. AJUSTADA COMPR.(1) (ha)	SUP. CONY. SIGPAC (ha)	SUP. CERTIE (ha)	SUP. CAMPO (ha)	SUP. CAMPO DETER. CULT. DECLARADO (ha)	SUP. DEC. REDUCIDA (ha)	SUP. RESUELTA (ha)
1700000002663761	21-039-001-00058-001	101216	OLIVAR-MANZANILLA DE HUELVA	S 429	31,60	1,50	1,50	1,50		1,50			1,50	1,50
1700000002663762	21-039-002-00051-001	101216	OLIVAR-MANZANILLA DE HUELVA	S 429	18,50	0,79	0,79	0,79		0,79			0,79	0,79

(1) Superficie declarada admisible ajustada con la superficie comprometida.

(2) Factor de penalización valorando el alcance para el tipo de compromiso.

Puede verificar la integridad de una copia de este documento mediante la lectura del código QR adjunto o mediante el acceso a la dirección <https://ws050.juntadeandalucia.es/verificarFirma> indicando el código de VERIFICACIÓN

FIRMADO POR

RAQUEL MARIA ESPIN CRESPO

18/12/2024

VERIFICACIÓN

Pk2jmBDMDBSWPSC42MTUWFP24ALUB4

PÁG. 1709/2078



**APELLIDOS Y NOMBRE / RAZÓN SOCIAL**

ROMERO GOMEZ JACINTA

NIF
***3999*EXPEDIENTE
1051016**ANUALIDAD DE PAGO**

1ª

IMPORTE POR ANUALIDAD

	2023	2024	2025	2026	2027
IMPORTE MÁXIMO SUBVENCIONABLE	4.820,97 €	4.820,97 €	4.820,97 €	4.820,97 €	4.820,97 €
IMPORTE MEDIO DE TRANSFERENCIA (€/ha)	159,11 €	159,11 €	159,11 €	159,11 €	159,11 €

RESUMEN DE UNIDADES

Cód	GRUPO DE PAGO	Sup. Dec. Admisible (ha)	Sup. Comprometida (ha)	Sup. ajustada compromiso (1) (ha)	% sobredecc.	Sup. Resuelta (ha)	Importe Declarado	Importe Topado	Importe Resuelto	Importe tras sobredecc.
428	PASTOS ASOCIADOS A GANADERÍA ECOLÓGICA	12,91		12,91	0,00	12,91	1.060,56	1.060,56	1.060,56	1.060,56
432	FRUTALES SECANO	17,39		17,39	0,00	17,39	3.760,41	3.760,41	3.760,41	3.760,41
TOTAL		30,30	30,30	30,30		30,30	4.820,97	4.820,97	4.820,97	4.820,97

APLICACIÓN DE REDUCCIONES Y PENALIZACIONES

GRUPO DE PAGO	Importe Calculado	Importe prereduc.	Criterios de subvencionabilidad y compromisos	Presentación tardía	Omisión declaración	Condicionabilidad	IMPORTE (Euros) RESUELTO
FRUTALES SECANO	3.760,41	3.760,41	0,00	0,00	0,00	0,00	3.760,41
PASTOS ASOCIADOS A GANADERÍA	1.060,56	1.060,56	0,00	0,00	0,00	0,00	1.060,56
TOTAL	4.820,97	4.820,97					4.820,97

RESUMEN DE PAGOS

	RESUELTO	FEADER	MAPA	CAPADR
FRUTALES SECANO - Pago realizado	3.760,41 €	3.196,35 €	368,90 €	195,16 €
PASTOS ASOCIADOS A GANADERÍA ECOLÓGICA - Pago realizado	1.060,56 €	901,48 €	104,04 €	55,04 €
TOTAL	4.820,97 €	4.097,83 €	472,94 €	250,20 €

RECINTOS RESUELTOS

REF.	REFERENCIA SIGPAC	CULTIVO DESCRIPCIÓN CULTIVO	S/R G.PAGO	PEND. MEDIA (%)	SUP. DEC. ADMISIBLE (ha)	SUP. COMPROM. (1) (ha)	SUP. AJUSTADA COMPROM. (1) (ha)	SUP. CONV. SIGPAC (ha)	SUP. CERTIF. (ha)	SUP. CAMPO (ha)	SUP. CAMPO DETER. CULT. DECLARADO (ha)	SUP. DEC. REDUCIDA (ha)	SUP. RESUELTA (ha)
1700000005923506	21-004-001-00718-001	62000 PASTOS PERMANENTES DE 5 O MAS AÑOS-SIN VARIEDAD	S 428	22,80	12,91	12,91	12,91		15,19			12,91	12,91
1700000005923503	21-004-001-00636-008	117129 CASTAÑOS-TEMPRANA	S 432	24,30	13,27	13,27	13,27		13,27			13,27	13,27
1700000005923504	21-004-001-01123-001	117129 CASTAÑOS-TEMPRANA	S 432	18,20	3,30	3,30	3,30		3,30			3,30	3,30
1700000005923505	21-004-001-01010-001	117129 CASTAÑOS-TEMPRANA	S 432	10,50	0,82	0,82	0,82		0,82			0,82	0,82

INCIDENCIAS**INCIDENCIA DESCRIPCIÓN**

100407 Explotación solicitada no forma parte de ningún organismo de control autorizado para la producción ecológica en Andalucía o fecha de inscripción posterior al plazo establecido (Anexo I. Criterios de Subvencionabilidad. Orden 28 de marzo de 2023).
Explotación:ES210040000026 Especie:PORCINO

(1) Superficie declarada admisible ajustada con la superficie comprometida.
(2) Factor de penalización valorando el alcance para el tipo de compromiso.

Puede verificar la integridad de una copia de este documento mediante la lectura del código QR adjunto o mediante el acceso a la dirección <https://ws050.juntadeandalucia.es/verificarFirma> indicando el código de VERIFICACIÓN

FIRMADO POR

RAQUEL MARIA ESPIN CRESPO

18/12/2024

VERIFICACIÓN

Pk2jmBDMDBSWPSC42MTUWFP24ALUB4

PÁG. 1710/2078



**Datos considerados para el Cálculo de la Carga Ganadera mínima y máxima del expediente**

Explotación	Especie	Inscrito en Sipea y Admisible	Ugm Calculada para CG Mínima	Ugm Calculada para CG Máxima
ES210040000026	CAPRINA	SI	0,80	0,80
ES210040000026	OVINA	SI	4,59	4,59
ES210040000026	PORCINO	NO	0,00	0,05
			5,39	5,44

Superficie determinada para Cálculo Carga Ganadera Mínima: 12,91 ha

Superficie determinada para Cálculo Carga Ganadera Máxima: 12,91 ha

Carga Ganadera Mínima Expediente: 0,42 ugm/ha

Carga Ganadera Máxima Expediente: 0,42 ugm/ha

Recintos Determinados para el Cálculo de Garga Ganadera Mínima

REF.	REFERENCIA SIGPAC	CULTIVO	DESCRIPCIÓN CULTIVO	S/R	SUP. RESUELTA (ha)
1700000005923506	21-004-001-00718-00001	62000	PASTOS PERMANENTES DE 5 O MAS AÑOS-SIN VARIEDAD	S	12,91

Recintos Determinados para el Cálculo de Garga Ganadera Máxima

REF.	REFERENCIA SIGPAC	CULTIVO	DESCRIPCIÓN CULTIVO	S/R	SUP. RESUELTA (ha)
1700000005923506	21-004-001-00718-00001	62000	PASTOS PERMANENTES DE 5 O MAS AÑOS-SIN VARIEDAD	S	12,91

Incidencias de carga ganadera**INCIDENCIA DESCRIPCIÓN**

100407 Explotación solicitada no forma parte de ningún organismo de control autorizado para la producción ecológica en Andalucía o fecha de inscripción posterior al plazo establecido (Anexo I. Criterios de Subvencionabilidad. Orden 28 de marzo de 2023).
Explotación:ES210040000026 Especie:PORCINO

(1) Superficie declarada admisible ajustada con la superficie comprometida.
(2) Factor de penalización valorando el alcance para el tipo de compromiso.

Puede verificar la integridad de una copia de este documento mediante la lectura del código QR adjunto o mediante el acceso a la dirección <https://ws050.juntadeandalucia.es/verificarFirma> indicando el código de VERIFICACIÓN

FIRMADO POR	RAQUEL MARIA ESPIN CRESPO	18/12/2024
VERIFICACIÓN	Pk2jmBDMDBSWPSC42MTUWFP24ALUB4	PÁG. 1711/2078



**APELLIDOS Y NOMBRE / RAZÓN SOCIAL**

ROMERO GONZALEZ JOSE MARIA

NIF

***8467*

EXPEDIENTE

1205314

ANUALIDAD DE PAGO

1ª

IMPORTES POR ANUALIDAD

	2023	2024	2025	2026	2027
IMPORTE MÁXIMO SUBVENCIONABLE	1.065,97 €	1.065,97 €	1.065,97 €	1.065,97 €	1.065,97 €
IMPORTE MEDIO DE TRANSFERENCIA (€/ha)	247,90 €	247,90 €	247,90 €	247,90 €	247,90 €

RESUMEN DE UNIDADES

Cód	GRUPO DE PAGO	Sup. Dec. Admisible (ha)	Sup. Comprometida (ha)	Sup. ajustada compromiso (1) (ha)	% sobredec.	Sup. Resuelta (ha)	Importe Declarado	Importe Topado	Importe Resuelto	Importe tras sobredec.
429	OLIVAR	4,30		4,30	0,00	4,30	1.065,97	1.065,97	1.065,97	1.065,97
TOTAL		4,30	4,30	4,30		4,30	1.065,97	1.065,97	1.065,97	1.065,97

APLICACIÓN DE REDUCCIONES Y PENALIZACIONES

GRUPO DE PAGO	Importe Calculado	Importe prereduc.	Criterios de subvencionabilidad y compromisos	Presentación tardía	Omisión declaración	Condicionalidad	IMPORTE (Euros) RESUELTO
OLIVAR	1.065,97	1.065,97	0,00	0,00	0,00	0,00	1.065,97
TOTAL	1.065,97	1.065,97					1.065,97

RESUMEN DE PAGOS**IMPORTE (Euros)**

	RESUELTO	FEADER	MAPA	CAPADR
OLIVAR - Pago realizado	1.065,97 €	906,07 €	104,57 €	55,33 €

RECINTOS RESUELTOS

REF.	REFERENCIA SIGPAC	CULTIVO	DESCRIPCIÓN CULTIVO	S/R G.PAGO	PEND. MEDIA (%)	SUP. DEC. ADMISIBLE (ha)	SUP. COMPROM. (ha)	SUP. AJUSTADA COMPROM. (1) (ha)	SUP. CONY. SIGPAC (ha)	SUP. CERTIE (ha)	SUP. CAMPO (ha)	SUP. CAMPO DETER. CULT. DECLARADO (ha)	SUP. DEC. REDUCIDA (ha)	SUP. RESUELTA (ha)
1700000006332341	21-061-004-00079-003	101216	OLIVAR-MANZANILLA DE HUELVA	S 429	13,80	3,03	3,03	3,03		3,03			3,03	3,03
1700000006332344	21-061-004-00082-003	101216	OLIVAR-MANZANILLA DE HUELVA	S 429	7,60	0,33	0,33	0,33		0,33			0,33	0,33
1700000006332345	21-061-004-00086-001	101216	OLIVAR-MANZANILLA DE HUELVA	S 429	9,10	0,49	0,49	0,49		0,49			0,49	0,49
1700000006332352	21-061-004-00082-005	101216	OLIVAR-MANZANILLA DE HUELVA	S 429	3,00	0,05	0,05	0,05		0,05			0,05	0,05
1700000006332353	21-061-004-00085-001	101216	OLIVAR-MANZANILLA DE HUELVA	S 429	10,60	0,40	0,40	0,40		0,40			0,40	0,40

(1) Superficie declarada admisible ajustada con la superficie comprometida.
(2) Factor de penalización valorando el alcance para el tipo de compromiso.

Puede verificar la integridad de una copia de este documento mediante la lectura del código QR adjunto o mediante el acceso a la dirección <https://ws050.juntadeandalucia.es/verificarFirma> indicando el código de VERIFICACIÓN

FIRMADO POR

RAQUEL MARIA ESPIN CRESPO

18/12/2024

VERIFICACIÓN

Pk2jmBDMDBSWPSC42MTUWFP24ALUB4

PÁG. 1712/2078



**INCIDENCIAS****INCIDENCIA DESCRIPCIÓN**

- 242 Recinto pendiente de acreditación de titularidad.
Ref:-1468391 Recinto:21-061-009-00001-00076 Cultivo:62000 PASTOS PERMANENTES DE 5 O MAS AÑOS-SIN VARIEDAD Secano
Ref:1700000006332347 Recinto:21-061-009-00001-00076 Cultivo:62000 PASTOS PERMANENTES DE 5 O MAS AÑOS-SIN VARIEDAD Secano
- 100402 Recinto solicitado no forma parte de ningún organismo de control autorizado para la producción ecológica en Andalucía o fecha de inscripción posterior al plazo establecido (Anexo I. Criterios de Subvencionabilidad. Orden 28 de marzo de 2023).
Ref:1700000006332350 Recinto:21-061-005-00066-00005 Cultivo:60000 ALFALFA-SIN VARIEDAD Secano
- 100407 Explotación solicitada no forma parte de ningún organismo de control autorizado para la producción ecológica en Andalucía o fecha de inscripción posterior al plazo establecido (Anexo I. Criterios de Subvencionabilidad. Orden 28 de marzo de 2023).
Explotación:ES210620000047 Especie:OVINA
Explotación:ES210620000047 Especie:PORCINO
Explotación:ES210620000048 Especie:OVINA
Explotación:ES210620000336 Especie:PORCINO
- 100411 Recinto no admisible por no estar asociado en SIGGAN a una explotación ganadera (Artículo 10 de la Orden de 28 de marzo de 2023).
Ref:1700000006332349 Recinto:21-061-004-00082-00001 Cultivo:62000 PASTOS PERMANENTES DE 5 O MAS AÑOS-SIN VARIEDAD Secano
- 100424 Solicita recinto que no está comprometido para la operación.
Ref:1700000006332349 Recinto:21-061-004-00082-00001 Cultivo:62000 PASTOS PERMANENTES DE 5 O MAS AÑOS-SIN VARIEDAD Secano
Ref:1700000006332350 Recinto:21-061-005-00066-00005 Cultivo:60000 ALFALFA-SIN VARIEDAD Secano
Ref:-1468391 Recinto:21-061-009-00001-00076 Cultivo:62000 PASTOS PERMANENTES DE 5 O MAS AÑOS-SIN VARIEDAD Secano
Ref:1700000006332347 Recinto:21-061-009-00001-00076 Cultivo:62000 PASTOS PERMANENTES DE 5 O MAS AÑOS-SIN VARIEDAD Secano
Ref:1700000006332354 Recinto:21-061-009-00001-00092 Cultivo:62000 PASTOS PERMANENTES DE 5 O MAS AÑOS-SIN VARIEDAD Secano
Ref:1700000006332343 Recinto:21-061-009-00001-00093 Cultivo:62000 PASTOS PERMANENTES DE 5 O MAS AÑOS-SIN VARIEDAD Secano
Ref:1700000006332351 Recinto:21-061-009-00001-00097 Cultivo:62000 PASTOS PERMANENTES DE 5 O MAS AÑOS-SIN VARIEDAD Secano
Ref:-959261 Recinto:21-061-009-00001-00097 Cultivo:62000 PASTOS PERMANENTES DE 5 O MAS AÑOS-SIN VARIEDAD Secano
Ref:-1468392 Recinto:21-061-009-00001-00099 Cultivo:62000 PASTOS PERMANENTES DE 5 O MAS AÑOS-SIN VARIEDAD Secano
Ref:1700000006332348 Recinto:21-061-009-00001-00099 Cultivo:62000 PASTOS PERMANENTES DE 5 O MAS AÑOS-SIN VARIEDAD Secano
Ref:1700000006332356 Recinto:21-061-009-00001-00101 Cultivo:62000 PASTOS PERMANENTES DE 5 O MAS AÑOS-SIN VARIEDAD Secano

(1) Superficie declarada admisible ajustada con la superficie comprometida.
(2) Factor de penalización valorando el alcance para el tipo de compromiso.

Puede verificar la integridad de una copia de este documento mediante la lectura del código QR adjunto o mediante el acceso a la dirección <https://ws050.juntadeandalucia.es/verificarFirma> indicando el código de VERIFICACIÓN

FIRMADO POR	RAQUEL MARIA ESPIN CRESPO	18/12/2024	
VERIFICACIÓN	Pk2jmBDMDBSWPSC42MTUWFP24ALUB4	PÁG. 1713/2078	

**APELLIDOS Y NOMBRE / RAZÓN SOCIAL**

ROMERO LOPEZ MARIA DOLORES

NIF

***5034*

EXPEDIENTE

1225176

ANUALIDAD DE PAGO

1ª

IMPORTE POR ANUALIDAD

	2023	2024	2025	2026	2027
IMPORTE MÁXIMO SUBVENCIONABLE	1.246,65 €	1.246,65 €	1.246,65 €	1.246,65 €	1.246,65 €
IMPORTE MEDIO DE TRANSFERENCIA (€/ha)	237,01 €	237,01 €	237,01 €	237,01 €	237,01 €

RESUMEN DE UNIDADES

Cód	GRUPO DE PAGO	Sup. Dec. Admisible (ha)	Sup. Comprometida (ha)	Sup. ajustada compromiso (1) (ha)	% sobredec.	Sup. Resuelta (ha)	Importe Declarado	Importe Topado	Importe Resuelto	Importe tras sobredec.
429	OLIVAR	3,45		3,45	0,00	3,45	855,26	855,26	855,26	855,26
432	FRUTALES SECANO	1,81		1,81	0,00	1,81	391,39	391,39	391,39	391,39
TOTAL		5,26	5,26	5,26		5,26	1.246,65	1.246,65	1.246,65	1.246,65

APLICACIÓN DE REDUCCIONES Y PENALIZACIONES

GRUPO DE PAGO	Importe Calculado	Importe prereduc.	Criterios de subvencionabilidad y compromisos	Presentación tardía	Omisión declaración	Condicionidad	IMPORTE (Euros) RESUELTO
FRUTALES SECANO	391,39	391,39	0,00	0,00	0,00	0,00	391,39
OLIVAR	855,26	855,26	0,00	0,00	0,00	0,00	855,26
TOTAL	1.246,65	1.246,65					1.246,65

RESUMEN DE PAGOS

	RESUELTO	FEADER	MAPA	CAPADR
FRUTALES SECANO - Pago realizado	391,39 €	332,68 €	38,40 €	20,31 €
OLIVAR - Pago realizado	855,26 €	726,97 €	83,90 €	44,39 €
TOTAL	1.246,65 €	1.059,65 €	122,30 €	64,70 €

RECINTOS RESUELTOS

REE	REFERENCIA SIGPAC	CULTIVO DESCRIPCIÓN CULTIVO	S/R G.PAGO	PEND. MEDIA (%)	SUP. DEC. ADMISIBLE (ha)	SUP. COMPROM. (ha)	SUP. AJUSTADA COMPR.(1) (ha)	SUP. CONV. SIGPAC (ha)	SUP. CERTIF. (ha)	SUP. CAMPO (ha)	SUP. CAMPO DETER. CULT. DECLARADO (ha)	SUP. DEC. REDUCIDA (ha)	SUP. RESUELTA (ha)
1700000005531029	21-025-008-00111-008	101007 OLIVAR-MANZANILLA	S	429	18,90	2,52	2,52	2,52	2,52			2,52	2,52
1700000005531030	21-025-008-00111-010	101007 OLIVAR-MANZANILLA	S	429	33,10	0,28	0,28	0,28	0,28			0,28	0,28
1700000005531031	21-025-008-00111-013	101007 OLIVAR-MANZANILLA	S	429	20,50	0,06	0,06	0,06	0,06			0,06	0,06
1700000005531032	21-025-008-00111-014	101007 OLIVAR-MANZANILLA	S	429	23,60	0,13	0,13	0,13	0,13			0,13	0,13
1700000005531033	21-025-008-00111-015	101007 OLIVAR-MANZANILLA	S	429	17,50	0,19	0,19	0,19	0,19			0,19	0,19
1700000005531034	21-025-008-00111-026	101007 OLIVAR-MANZANILLA	S	429	33,90	0,27	0,27	0,27	0,27			0,27	0,27
1700000005531023	21-025-008-00111-017	117125 CASTAÑOS-PILONGA	S	432	21,70	0,38	0,38	0,38	0,38			0,38	0,38
1700000005531024	21-025-008-00111-019	117125 CASTAÑOS-PILONGA	S	432	28,10	0,20	0,20	0,20	0,20			0,20	0,20
1700000005531025	21-025-008-00111-020	117125 CASTAÑOS-PILONGA	S	432	36,90	0,21	0,21	0,21	0,21			0,21	0,21
1700000005531026	21-025-008-00111-021	117125 CASTAÑOS-PILONGA	S	432	46,70	0,70	0,70	0,70	0,70			0,70	0,70
1700000005531027	21-025-008-00111-023	117125 CASTAÑOS-PILONGA	S	432	34,80	0,32	0,32	0,32	0,32			0,32	0,32

(1) Superficie declarada admisible ajustada con la superficie comprometida.
(2) Factor de penalización valorando el alcance para el tipo de compromiso.Puede verificar la integridad de una copia de este documento mediante la lectura del código QR adjunto o mediante el acceso a la dirección <https://ws050.juntadeandalucia.es/verificarFirma> indicando el código de VERIFICACIÓN

FIRMADO POR

RAQUEL MARIA ESPIN CRESPO

18/12/2024

VERIFICACIÓN

Pk2jmBDMDBSWPSC42MTUWFP24ALUB4

PÁG. 1714/2078



**APELLIDOS Y NOMBRE / RAZÓN SOCIAL**

ROMERO LOPEZ RAFAEL

NIF

****1179*

EXPEDIENTE

1225287

ANUALIDAD DE PAGO

1ª

IMPORTE POR ANUALIDAD

	2023	2024	2025	2026	2027
IMPORTE MÁXIMO SUBVENCIONABLE	1.843,21 €	1.843,21 €	1.843,21 €	1.843,21 €	1.843,21 €
IMPORTE MEDIO DE TRANSFERENCIA (€/ha)	41,12 €	41,12 €	41,12 €	41,12 €	41,12 €

RESUMEN DE UNIDADES

Cód	GRUPO DE PAGO	Sup. Dec. Admisible (ha)	Sup. Comprometida (ha)	Sup. ajustada compromiso (1) (ha)	% sobredecc.	Sup. Resuelta (ha)	Importe Declarado	Importe Topado	Importe Resuelto	Importe tras sobredecc.
428	PASTOS ASOCIADOS A GANADERÍA ECOLÓGICA	42,80		42,80	0,00	42,80	3.516,02	1.406,41	1.406,41	1.406,41
432	FRUTALES SECANO	2,02		2,02	0,00	2,02	436,80	436,80	436,80	436,80
TOTAL		44,82	44,82	44,82		44,82	3.952,82	1.843,21	1.843,21	1.843,21

APLICACIÓN DE REDUCCIONES Y PENALIZACIONES

GRUPO DE PAGO	Importe Calculado	Importe prereduc.	Criterios de subvencionabilidad y compromisos	Presentación tardía	Omisión declaración	Condicionalidad	IMPORTE (Euros)
							RESUELTO
FRUTALES SECANO	436,80	436,80	0,00	0,00	0,00	0,00	436,80
PASTOS ASOCIADOS A GANADERÍA	1.406,41	1.406,41	0,00	0,00	0,00	0,00	1.406,41
TOTAL	1.843,21	1.843,21					1.843,21

RESUMEN DE PAGOS

	IMPORTE (Euros)			
	RESUELTO	FEADER	MAPA	CAPADR
FRUTALES SECANO - Pago realizado	436,80 €	371,28 €	42,85 €	22,67 €
PASTOS ASOCIADOS A GANADERÍA ECOLÓGICA - Pago realizado	1.406,41 €	1.195,45 €	137,97 €	72,99 €
TOTAL	1.843,21 €	1.566,73 €	180,82 €	95,66 €

RECINTOS RESUELTOS

REF.	REFERENCIA SIGPAC	CULTIVO DESCRIPCIÓN CULTIVO	S/R G.PAGO	PEND. MEDIA (%)	SUP. DEC. ADMISIBLE (ha)	SUP. COMPROM. (ha)	SUP. AJUSTADA COMPR.(1) (ha)	SUP. CONV. SIGPAC (ha)	SUP. CERTIF. (ha)	SUP. CAMPO (ha)	SUP. CAMPO DETER. CULT. DECLARADO (ha)	SUP. DEC. REDUCIDA (ha)	SUP. RESUELTA (ha)
-80668	21-051-001-00050-010	62000 PASTOS PERMANENTES DE 5 O MAS AÑOS-SIN VARIEDAD	S 428	12,20	0,14	0,14	0,14		0,14			0,14	0,14
-80667	21-051-001-00050-009	62000 PASTOS PERMANENTES DE 5 O MAS AÑOS-SIN VARIEDAD	S 428	11,10	0,35	0,35	0,35		0,47			0,35	0,35
-80666	21-051-001-00050-008	62000 PASTOS PERMANENTES DE 5 O MAS AÑOS-SIN VARIEDAD	S 428	12,20	0,82	0,82	0,82		0,82			0,82	0,82
1700000006490124	21-051-001-00050-002	62000 PASTOS PERMANENTES DE 5 O MAS AÑOS-SIN VARIEDAD	S 428	26,70	40,51	40,51	40,51		40,51			40,51	40,51
1700000006490126	21-051-001-00050-005	62000 PASTOS PERMANENTES DE 5 O MAS AÑOS-SIN VARIEDAD	S 428	31,60	0,98	0,98	0,98		0,98			0,98	0,98
1700000006490128	21-051-001-00106-016	117125 CASTAÑOS-PILONGA	S 432	36,00	2,02	2,02	2,02		2,02			2,02	2,02

(1) Superficie declarada admisible ajustada con la superficie comprometida.
(2) Factor de penalización valorando el alcance para el tipo de compromiso.

Puede verificar la integridad de una copia de este documento mediante la lectura del código QR adjunto o mediante el acceso a la dirección <https://ws050.juntadeandalucia.es/verificarFirma> indicando el código de VERIFICACIÓN

FIRMADO POR

RAQUEL MARIA ESPIN CRESPO

18/12/2024

VERIFICACIÓN

Pk2jmBDMDBSWPSC42MTUWFP24ALUB4

PÁG. 1715/2078



**INCIDENCIAS****INCIDENCIA DESCRIPCIÓN**

- 100402 Recinto solicitado no forma parte de ningún organismo de control autorizado para la producción ecológica en Andalucía o fecha de inscripción posterior al plazo establecido (Anexo I. Criterios de Subvencionabilidad. Orden 28 de marzo de 2023).
Ref:-1027084 Recinto:21-051-001-00046-00018 Cultivo:117125 CASTAÑOS-PILONGA Secano
- 100407 Explotación solicitada no forma parte de ningún organismo de control autorizado para la producción ecológica en Andalucía o fecha de inscripción posterior al plazo establecido (Anexo I. Criterios de Subvencionabilidad. Orden 28 de marzo de 2023).
Explotación:ES210510000040 Especie:BOVINA
Explotación:ES210510000040 Especie:PORCINO
- 100411 Recinto no admisible por no estar asociado en SIGGAN a una explotación ganadera (Artículo 10 de la Orden de 28 de marzo de 2023).
Ref:170000006490122 Recinto:21-025-011-00010-00001 Cultivo:62000 PASTOS PERMANENTES DE 5 O MAS AÑOS-SIN VARIEDAD Secano
Ref:170000006490123 Recinto:21-025-011-00010-00003 Cultivo:62000 PASTOS PERMANENTES DE 5 O MAS AÑOS-SIN VARIEDAD Secano
Ref:170000006490138 Recinto:21-025-011-00010-00005 Cultivo:62000 PASTOS PERMANENTES DE 5 O MAS AÑOS-SIN VARIEDAD Secano
Ref:-80664 Recinto:21-025-011-00010-00009 Cultivo:62000 PASTOS PERMANENTES DE 5 O MAS AÑOS-SIN VARIEDAD Secano
Ref:-80665 Recinto:21-025-011-00010-00010 Cultivo:62000 PASTOS PERMANENTES DE 5 O MAS AÑOS-SIN VARIEDAD Secano
Ref:170000006490140 Recinto:21-051-001-00106-00014 Cultivo:62000 PASTOS PERMANENTES DE 5 O MAS AÑOS-SIN VARIEDAD Secano
Ref:170000006490139 Recinto:21-051-001-00106-00017 Cultivo:62000 PASTOS PERMANENTES DE 5 O MAS AÑOS-SIN VARIEDAD Secano
- 100424 Solicita recinto que no está comprometido para la operación.
Ref:170000006490122 Recinto:21-025-011-00010-00001 Cultivo:62000 PASTOS PERMANENTES DE 5 O MAS AÑOS-SIN VARIEDAD Secano
Ref:170000006490123 Recinto:21-025-011-00010-00003 Cultivo:62000 PASTOS PERMANENTES DE 5 O MAS AÑOS-SIN VARIEDAD Secano
Ref:170000006490138 Recinto:21-025-011-00010-00005 Cultivo:62000 PASTOS PERMANENTES DE 5 O MAS AÑOS-SIN VARIEDAD Secano
Ref:-80664 Recinto:21-025-011-00010-00009 Cultivo:62000 PASTOS PERMANENTES DE 5 O MAS AÑOS-SIN VARIEDAD Secano
Ref:-80665 Recinto:21-025-011-00010-00010 Cultivo:62000 PASTOS PERMANENTES DE 5 O MAS AÑOS-SIN VARIEDAD Secano
Ref:-1027084 Recinto:21-051-001-00046-00018 Cultivo:117125 CASTAÑOS-PILONGA Secano
Ref:170000006490125 Recinto:21-051-001-00051-00005 Cultivo:62000 PASTOS PERMANENTES DE 5 O MAS AÑOS-SIN VARIEDAD Secano
Ref:170000006490140 Recinto:21-051-001-00106-00014 Cultivo:62000 PASTOS PERMANENTES DE 5 O MAS AÑOS-SIN VARIEDAD Secano
Ref:170000006490139 Recinto:21-051-001-00106-00017 Cultivo:62000 PASTOS PERMANENTES DE 5 O MAS AÑOS-SIN VARIEDAD Secano
- 100427 Recinto no admisible por estar asociado a una explotación intensiva en SIGGAN o que no pertenece al titular del expediente (Artículo 10 de la Orden de 28 de marzo de 2023).
Ref:170000006490125 Recinto:21-051-001-00051-00005 Cultivo:62000 PASTOS PERMANENTES DE 5 O MAS AÑOS-SIN VARIEDAD Secano Explotación:ES210510000094

Datos considerados para el Cálculo de la Carga Ganadera mínima y máxima del expediente

Explotación	Especie	Inscrito en Sipea y Admisible	Ugm Calculada para CG Mínima	Ugm Calculada para CG Máxima
ES210510000040	BOVINA	NO	0,00	1,28
ES210510000040	CAPRINA	SI	6,80	6,80
ES210510000040	PORCINO	NO	0,00	47,52
			6,80	55,60

Superficie determinada para Cálculo Carga Ganadera Mínima: 58,90 ha

Superficie determinada para Cálculo Carga Ganadera Máxima: 58,90 ha

Carga Ganadera Mínima Expediente: 0,12 ugm/ha

Carga Ganadera Máxima Expediente: 0,94 ugm/ha

Los importes del Grupo de Pago de pastos de este expediente han sido ajustados por no llegar a la carga ganadera mínima de 0,3

Recintos Determinados para el Cálculo de Garga Ganadera Mínima

REF.	REFERENCIA SIGPAC	CULTIVO	DESCRIPCIÓN CULTIVO	S/R	SUP. RESUELTA (ha)
-80668	21-051-001-00050-00010	62000	PASTOS PERMANENTES DE 5 O MAS AÑOS-SIN VARIEDAD	S	0,14
-80667	21-051-001-00050-00009	62000	PASTOS PERMANENTES DE 5 O MAS AÑOS-SIN VARIEDAD	S	0,35

(1) Superficie declarada admisible ajustada con la superficie comprometida.
(2) Factor de penalización valorando el alcance para el tipo de compromiso.Puede verificar la integridad de una copia de este documento mediante la lectura del código QR adjunto o mediante el acceso a la dirección <https://ws050.juntadeandalucia.es/verificarFirma> indicando el código de VERIFICACIÓN

FIRMADO POR

RAQUEL MARIA ESPIN CRESPO

18/12/2024

VERIFICACIÓN

Pk2jmBDMDBSWPSC42MTUWFP24ALUB4

PÁG. 1716/2078



**Datos considerados para el Cálculo de la Carga Ganadera mínima y máxima del expediente****Recintos Determinados para el Cálculo de Garga Ganadera Mínima**

REF.	REFERENCIA SIGPAC	CULTIVO	DESCRIPCIÓN CULTIVO	SUP.	
				S/R	RESUELTA (ha)
-80666	21-051-001-00050-00008	62000	PASTOS PERMANENTES DE 5 O MAS AÑOS-SIN VARIEDAD	S	0,82
-80665	21-025-011-00010-00010	62000	PASTOS PERMANENTES DE 5 O MAS AÑOS-SIN VARIEDAD	S	0,12
-80664	21-025-011-00010-00009	62000	PASTOS PERMANENTES DE 5 O MAS AÑOS-SIN VARIEDAD	S	0,05
1700000006490122	21-025-011-00010-00001	62000	PASTOS PERMANENTES DE 5 O MAS AÑOS-SIN VARIEDAD	S	3,87
1700000006490123	21-025-011-00010-00003	62000	PASTOS PERMANENTES DE 5 O MAS AÑOS-SIN VARIEDAD	S	0,64
1700000006490124	21-051-001-00050-00002	62000	PASTOS PERMANENTES DE 5 O MAS AÑOS-SIN VARIEDAD	S	40,51
1700000006490125	21-051-001-00051-00005	62000	PASTOS PERMANENTES DE 5 O MAS AÑOS-SIN VARIEDAD	S	8,60
1700000006490126	21-051-001-00050-00005	62000	PASTOS PERMANENTES DE 5 O MAS AÑOS-SIN VARIEDAD	S	0,98
1700000006490138	21-025-011-00010-00005	62000	PASTOS PERMANENTES DE 5 O MAS AÑOS-SIN VARIEDAD	S	0,41
1700000006490139	21-051-001-00106-00017	62000	PASTOS PERMANENTES DE 5 O MAS AÑOS-SIN VARIEDAD	S	0,08
1700000006490140	21-051-001-00106-00014	62000	PASTOS PERMANENTES DE 5 O MAS AÑOS-SIN VARIEDAD	S	2,33

Recintos Determinados para el Cálculo de Garga Ganadera Máxima

REF.	REFERENCIA SIGPAC	CULTIVO	DESCRIPCIÓN CULTIVO	SUP.	
				S/R	RESUELTA (ha)
-80668	21-051-001-00050-00010	62000	PASTOS PERMANENTES DE 5 O MAS AÑOS-SIN VARIEDAD	S	0,14
-80667	21-051-001-00050-00009	62000	PASTOS PERMANENTES DE 5 O MAS AÑOS-SIN VARIEDAD	S	0,35
-80666	21-051-001-00050-00008	62000	PASTOS PERMANENTES DE 5 O MAS AÑOS-SIN VARIEDAD	S	0,82
-80665	21-025-011-00010-00010	62000	PASTOS PERMANENTES DE 5 O MAS AÑOS-SIN VARIEDAD	S	0,12
-80664	21-025-011-00010-00009	62000	PASTOS PERMANENTES DE 5 O MAS AÑOS-SIN VARIEDAD	S	0,05
1700000006490122	21-025-011-00010-00001	62000	PASTOS PERMANENTES DE 5 O MAS AÑOS-SIN VARIEDAD	S	3,87
1700000006490123	21-025-011-00010-00003	62000	PASTOS PERMANENTES DE 5 O MAS AÑOS-SIN VARIEDAD	S	0,64
1700000006490124	21-051-001-00050-00002	62000	PASTOS PERMANENTES DE 5 O MAS AÑOS-SIN VARIEDAD	S	40,51
1700000006490125	21-051-001-00051-00005	62000	PASTOS PERMANENTES DE 5 O MAS AÑOS-SIN VARIEDAD	S	8,60
1700000006490126	21-051-001-00050-00005	62000	PASTOS PERMANENTES DE 5 O MAS AÑOS-SIN VARIEDAD	S	0,98
1700000006490138	21-025-011-00010-00005	62000	PASTOS PERMANENTES DE 5 O MAS AÑOS-SIN VARIEDAD	S	0,41
1700000006490139	21-051-001-00106-00017	62000	PASTOS PERMANENTES DE 5 O MAS AÑOS-SIN VARIEDAD	S	0,08
1700000006490140	21-051-001-00106-00014	62000	PASTOS PERMANENTES DE 5 O MAS AÑOS-SIN VARIEDAD	S	2,33

Incidencias de carga ganadera**INCIDENCIA DESCRIPCIÓN**

100407	Explotación solicitada no forma parte de ningún organismo de control autorizado para la producción ecológica en Andalucía o fecha de inscripción posterior al plazo establecido (Anexo I. Criterios de Subvencionabilidad. Orden 28 de marzo de 2023). Explotación:ES210510000040 Especie:BOVINA Explotación:ES210510000040 Especie:PORCINO
--------	---

(1) Superficie declarada admisible ajustada con la superficie comprometida.
(2) Factor de penalización valorando el alcance para el tipo de compromiso.

Puede verificar la integridad de una copia de este documento mediante la lectura del código QR adjunto o mediante el acceso a la dirección <https://ws050.juntadeandalucia.es/verificarFirma> indicando el código de VERIFICACIÓN

FIRMADO POR	RAQUEL MARIA ESPIN CRESPO	18/12/2024	
VERIFICACIÓN	Pk2jmBDMDBSWPSC42MTUWFP24ALUB4	PÁG. 1717/2078	



APELLIDOS Y NOMBRE / RAZÓN SOCIAL

ROMERO RODRIGUEZ EUGENIO

NIF
****5044*

EXPEDIENTE
1057473

ANUALIDAD DE PAGO
1ª

IMPORTES POR ANUALIDAD

	2023	2024	2025	2026	2027
IMPORTE MÁXIMO SUBVENCIONABLE	3.956,48 €	3.956,48 €	3.956,48 €	3.956,48 €	3.956,48 €
IMPORTE MEDIO DE TRANSFERENCIA (€/ha)	247,90 €	247,90 €	247,90 €	247,90 €	247,90 €

RESUMEN DE UNIDADES

Cód	GRUPO DE PAGO	Sup. Dec. Admisible (ha)	Sup. Comprometida (ha)	Sup. ajustada compromiso (1) (ha)	% sobredec.	Sup. Resuelta (ha)	Importe Declarado	Importe Topado	Importe Resuelto	Importe tras sobredec.
429	OLIVAR	15,96		15,96	0,00	15,96	3.956,48	3.956,48	3.956,48	3.956,48
TOTAL		15,96	15,96	15,96		15,96	3.956,48	3.956,48	3.956,48	3.956,48

APLICACIÓN DE REDUCCIONES Y PENALIZACIONES

GRUPO DE PAGO	Importe Calculado	Importe prereduc.	Criterios de subvencionabilidad y compromisos	Presentación tardía	Omisión declaración	Condicionalidad	IMPORTE (Euros) RESUELTO
OLIVAR	3.956,48	3.956,48	0,00	0,00	0,00	0,00	3.956,48
TOTAL	3.956,48	3.956,48					3.956,48

RESUMEN DE PAGOS

	IMPORTE (Euros)			
	RESUELTO	FEADER	MAPA	CAPADR
OLIVAR - Pago realizado	3.956,48 €	3.363,01 €	388,13 €	205,34 €

RECINTOS RESUELTOS

REF.	REFERENCIA SIGPAC	CULTIVO	DESCRIPCIÓN CULTIVO	S/R G.PAGO	PEND. MEDIA (%)	SUP. DEC. ADMISIBLE (ha)	SUP. COMPROM. (ha)	SUP. AJUSTADA COMPR.(1) (ha)	SUP. CONY. SIGPAC (ha)	SUP. CERTIE (ha)	SUP. CAMPO (ha)	SUP. CAMPO DETER. CULT. DECLARADO (ha)	SUP. DEC. REDUCIDA (ha)	SUP. RESUELTA (ha)
6839548	21-068-020-00157-002	101007	OLIVAR-MANZANILLA	S 429	15,60	1,10	1,10	1,10		1,10			1,10	1,10
1700000005008872	21-068-020-00488-001	101007	OLIVAR-MANZANILLA	S 429	8,50	0,83	0,83	0,83		0,83			0,83	0,83
1700000005008873	21-068-020-00189-002	101007	OLIVAR-MANZANILLA	S 429	20,60	5,01	5,01	5,01		5,01			5,01	5,01
1700000005008875	21-068-020-00179-001	101007	OLIVAR-MANZANILLA	S 429	28,70	2,56	2,56	2,56		2,56			2,56	2,56
1700000005008876	21-068-020-00180-002	101007	OLIVAR-MANZANILLA	S 429	25,20	4,16	4,16	4,16		4,16			4,16	4,16
1700000005008877	21-068-020-00173-001	101007	OLIVAR-MANZANILLA	S 429	15,80	1,71	1,71	1,71		1,71			1,71	1,71
1700000005008879	21-068-002-00002-002	101007	OLIVAR-MANZANILLA	S 429	10,70	0,59	0,59	0,59		0,59			0,59	0,59

(1) Superficie declarada admisible ajustada con la superficie comprometida.
(2) Factor de penalización valorando el alcance para el tipo de compromiso.

Puede verificar la integridad de una copia de este documento mediante la lectura del código QR adjunto o mediante el acceso a la dirección <https://ws050.juntadeandalucia.es/verificarFirma> indicando el código de VERIFICACIÓN

FIRMADO POR

RAQUEL MARIA ESPIN CRESPO

18/12/2024

VERIFICACIÓN

Pk2jmBDMDBSWPSC42MTUWFP24ALUB4

PÁG. 1718/2078



**APELLIDOS Y NOMBRE / RAZÓN SOCIAL**

ROMERO RODRÍGUEZ MODESTA

NIF
***3140*EXPEDIENTE
1014051**ANUALIDAD DE PAGO**

1ª

IMPORTES POR ANUALIDAD

	2023	2024	2025	2026	2027
IMPORTE MÁXIMO SUBVENCIONABLE	954,42 €	954,42 €	954,42 €	954,42 €	954,42 €
IMPORTE MEDIO DE TRANSFERENCIA (€/ha)	247,90 €	247,90 €	247,90 €	247,90 €	247,90 €

RESUMEN DE UNIDADES

Cód	GRUPO DE PAGO	Sup. Dec. Admisible (ha)	Sup. Comprometida (ha)	Sup. ajustada compromiso (1) (ha)	% sobredec.	Sup. Resuelta (ha)	Importe Declarado	Importe Topado	Importe Resuelto	Importe tras sobredec.
429	OLIVAR	3,85		3,85	0,00	3,85	954,42	954,42	954,42	954,42
TOTAL		3,85	3,85	3,85		3,85	954,42	954,42	954,42	954,42

APLICACIÓN DE REDUCCIONES Y PENALIZACIONES

GRUPO DE PAGO	Importe Calculado	Importe prereduc.	Criterios de subvencionabilidad y compromisos	Presentación tardía	Omisión declaración	Condicionalidad	IMPORTE (Euros) RESUELTO
OLIVAR	954,42	954,42	0,00	0,00	0,00	0,00	954,42
TOTAL	954,42	954,42					954,42

RESUMEN DE PAGOS**IMPORTE (Euros)**

	RESUELTO	FEADER	MAPA	CAPADR
OLIVAR - Pago realizado	954,42 €	811,26 €	93,63 €	49,53 €

RECINTOS RESUELTOS

REF.	REFERENCIA SIGPAC	CULTIVO	DESCRIPCIÓN CULTIVO	S/R G.PAGO	PEND. MEDIA (%)	SUP. DEC. ADMISIBLE (ha)	SUP. COMPROM. (ha)	SUP. AJUSTADA COMPR.(1) (ha)	SUP. CONY. SIGPAC (ha)	SUP. CERTIE (ha)	SUP. CAMPO (ha)	SUP. CAMPO DETER. CULT. DECLARADO (ha)	SUP. DEC. REDUCIDA (ha)	SUP. RESUELTA (ha)
-943113	21-008-010-00202-004	101034	OLIVAR-BICAL	S 429	24,70	0,55	0,55	0,55		0,55			0,55	0,55
1700000005421263	21-008-010-00202-001	101034	OLIVAR-BICAL	S 429	24,90	3,30	3,30	3,30		3,30			3,30	3,30

(1) Superficie declarada admisible ajustada con la superficie comprometida.
(2) Factor de penalización valorando el alcance para el tipo de compromiso.

Puede verificar la integridad de una copia de este documento mediante la lectura del código QR adjunto o mediante el acceso a la dirección <https://ws050.juntadeandalucia.es/verificarFirma> indicando el código de VERIFICACIÓN

FIRMADO POR

RAQUEL MARIA ESPIN CRESPO

18/12/2024

VERIFICACIÓN

Pk2jmBDMDBSWPSC42MTUWFP24ALUB4

PÁG. 1719/2078



**APELLIDOS Y NOMBRE / RAZÓN SOCIAL**

ROMERO ROMERO IGNACIO

NIF
3594EXPEDIENTE**
1083936**ANUALIDAD DE PAGO**

1ª

IMPORTES POR ANUALIDAD

	2023	2024	2025	2026	2027
IMPORTE MÁXIMO SUBVENCIONABLE	2.672,36 €	2.672,36 €	2.672,36 €	2.672,36 €	2.672,36 €
IMPORTE MEDIO DE TRANSFERENCIA (€/ha)	247,90 €	247,90 €	247,90 €	247,90 €	247,90 €

RESUMEN DE UNIDADES

Cód	GRUPO DE PAGO	Sup. Dec. Admisible (ha)	Sup. Comprometida (ha)	Sup. ajustada compromiso (1) (ha)	% sobredec.	Sup. Resuelta (ha)	Importe Declarado	Importe Topado	Importe Resuelto	Importe tras sobredec.
429	OLIVAR	10,78		10,78	0,00	10,78	2.672,36	2.672,36	2.672,36	2.672,36
TOTAL		10,78	10,78	10,78		10,78	2.672,36	2.672,36	2.672,36	2.672,36

APLICACIÓN DE REDUCCIONES Y PENALIZACIONES

GRUPO DE PAGO	Importe Calculado	Importe prereduc.	Criterios de subvencionabilidad y compromisos	Presentación tardía	Omisión declaración	Condicionalidad	IMPORTE (Euros) RESUELTO
OLIVAR	2.672,36	2.672,36	0,00	0,00	0,00	0,00	2.672,36
TOTAL	2.672,36	2.672,36					2.672,36

RESUMEN DE PAGOS**IMPORTE (Euros)**

	RESUELTO	FEADER	MAPA	CAPADR
OLIVAR - Pago realizado	2.672,36 €	2.271,51 €	262,16 €	138,69 €

RECINTOS RESUELTOS

REF.	REFERENCIA SIGPAC	CULTIVO	DESCRIPCIÓN CULTIVO	S/R	G.PAGO	PEND. MEDIA (%)	SUP. DEC. ADMISIBLE (ha)	SUP. COMPROM. (ha)	SUP. AJUSTADA COMPR.(1) (ha)	SUP. CONY. SIGPAC (ha)	SUP. CERTIE (ha)	SUP. CAMPO (ha)	SUP. CAMPO DETER. CULT. DECLARADO (ha)	SUP. DEC. REDUCIDA (ha)	SUP. RESUELTA (ha)
1700000005436457	21-032-032-00015-003	101010	OLIVAR-PICUAL	S	429	14,90	10,78	10,78	10,78		10,78			10,78	10,78

(1) Superficie declarada admisible ajustada con la superficie comprometida.
(2) Factor de penalización valorando el alcance para el tipo de compromiso.Puede verificar la integridad de una copia de este documento mediante la lectura del código QR adjunto o mediante el acceso a la dirección <https://ws050.juntadeandalucia.es/verificarFirma> indicando el código de VERIFICACIÓN

FIRMADO POR

RAQUEL MARIA ESPIN CRESPO

18/12/2024

VERIFICACIÓN

Pk2jmBDMDBSWPSC42MTUWFP24ALUB4

PÁG. 1720/2078



**APELLIDOS Y NOMBRE / RAZÓN SOCIAL**

ROMERO RUIZ FRANCISCO

NIF

***6898*

EXPEDIENTE

1041981

ANUALIDAD DE PAGO

1ª

IMPORTES POR ANUALIDAD

	2023	2024	2025	2026	2027
IMPORTE MÁXIMO SUBVENCIONABLE	9.103,82 €	9.103,82 €	9.103,82 €	9.103,82 €	9.103,82 €
IMPORTE MEDIO DE TRANSFERENCIA (€/ha)	104,80 €	104,80 €	104,80 €	104,80 €	104,80 €

RESUMEN DE UNIDADES

Cód	GRUPO DE PAGO	Sup. Dec. Admisible (ha)	Sup. Comprometida (ha)	Sup. ajustada compromiso (1) (ha)	% sobredec.	Sup. Resuelta (ha)	Importe Declarado	Importe Topado	Importe Resuelto	Importe tras sobredec.
428	PASTOS ASOCIADOS A GANADERÍA ECOLÓGICA	261,28		75,00	0,00	75,00	6.161,25	6.161,25	6.161,25	6.161,25
429	OLIVAR	11,87		11,87	0,00	11,87	2.942,57	2.942,57	2.942,57	2.942,57
TOTAL		273,15	86,87	86,87		86,87	9.103,82	9.103,82	9.103,82	9.103,82

APLICACIÓN DE REDUCCIONES Y PENALIZACIONES

GRUPO DE PAGO	Importe Calculado	Importe prereduc.	Criterios de subvencionabilidad y compromisos	Presentación tardía	Omisión declaración	Condicionalidad	IMPORTE (Euros) RESUELTO
OLIVAR	2.942,57	2.942,57	0,00	0,00	0,00	0,00	2.942,57
PASTOS ASOCIADOS A GANADERÍA	6.161,25	6.161,25	0,00	0,00	0,00	0,00	6.161,25
TOTAL	9.103,82	9.103,82					9.103,82

RESUMEN DE PAGOS

	RESUELTO	FEADER	MAPA	CAPADR
OLIVAR - Pago realizado	2.942,57 €	2.501,18 €	288,67 €	152,72 €
PASTOS ASOCIADOS A GANADERÍA ECOLÓGICA - Pago realizado	6.161,25 €	5.237,06 €	604,42 €	319,77 €
TOTAL	9.103,82 €	7.738,24 €	893,09 €	472,49 €

(1) Superficie declarada admisible ajustada con la superficie comprometida.
(2) Factor de penalización valorando el alcance para el tipo de compromiso.Puede verificar la integridad de una copia de este documento mediante la lectura del código QR adjunto o mediante el acceso a la dirección <https://ws050.juntadeandalucia.es/verificarFirma> indicando el código de VERIFICACIÓN

FIRMADO POR

RAQUEL MARIA ESPIN CRESPO

18/12/2024

VERIFICACIÓN

Pk2jmBDMDBSWPSC42MTUWFP24ALUB4

PÁG. 1721/2078



**RECINTOS RESUELTOS**

REF.	REFERENCIA SIGPAC	CULTIVO	DESCRIPCIÓN CULTIVO	S/R	G.PAGO	PEND. MEDIA (%)	SUP. DEC. ADMISIBLE (ha)	SUP. COMPROM. (ha)	SUP. AJUSTADA (ha)	SUP. CONV. SIGPAC (ha)	SUP. CERTIF. (ha)	SUP. CAMPO (ha)	SUP. CAMPO DETER. CULT. DECLARADO (ha)	SUP. DEC. REDUCIDA (ha)	SUP. RESUELTA (ha)
-36910	21-028-006-00017-051	62000	PASTOS PERMANENTES DE 5 O MAS AÑOS-SIN VARIEDAD	S	428	21,40	1,65	1,65	1,65		1,65			1,65	1,65
-36909	21-028-006-00017-050	62000	PASTOS PERMANENTES DE 5 O MAS AÑOS-SIN VARIEDAD	S	428	25,90	0,17	0,17	0,17		0,17			0,17	0,17
-36908	21-028-006-00017-048	62000	PASTOS PERMANENTES DE 5 O MAS AÑOS-SIN VARIEDAD	S	428	25,50	0,16	0,16	0,16		0,16			0,16	0,16
-36907	21-028-006-00017-047	62000	PASTOS PERMANENTES DE 5 O MAS AÑOS-SIN VARIEDAD	S	428	33,40	4,31	4,31	4,31		7,84			4,31	4,31
-36906	21-028-006-00017-046	62000	PASTOS PERMANENTES DE 5 O MAS AÑOS-SIN VARIEDAD	S	428	35,60	7,22	7,22	7,22		13,13			7,22	7,22
-36905	21-028-006-00017-045	62000	PASTOS PERMANENTES DE 5 O MAS AÑOS-SIN VARIEDAD	S	428	45,70	0,17	0,17	0,17		0,26			0,17	0,17
-36904	21-028-005-00083-002	62000	PASTOS PERMANENTES DE 5 O MAS AÑOS-SIN VARIEDAD	S	428	19,60	7,11	7,11	7,11		12,93			7,11	7,11
1700000007194926	21-028-006-00017-023	62000	PASTOS PERMANENTES DE 5 O MAS AÑOS-SIN VARIEDAD	S	428	24,70	0,56	0,56	0,56		1,02			0,56	0,56
1700000007194927	21-028-006-00017-040	62000	PASTOS PERMANENTES DE 5 O MAS AÑOS-SIN VARIEDAD	S	428	18,60	0,23	0,23	0,23		0,23			0,23	0,23
1700000007194928	21-028-006-00017-030	62000	PASTOS PERMANENTES DE 5 O MAS AÑOS-SIN VARIEDAD	S	428	14,40	0,27	0,27	0,27		0,27			0,27	0,27
1700000007194930	21-028-006-00017-035	62000	PASTOS PERMANENTES DE 5 O MAS AÑOS-SIN VARIEDAD	S	428	20,80	0,06	0,06	0,06		0,06			0,06	0,06
1700000007194932	21-028-006-00017-041	62000	PASTOS PERMANENTES DE 5 O MAS AÑOS-SIN VARIEDAD	S	428	19,20	0,02	0,02	0,02		0,02			0,02	0,02
1700000007194933	21-028-006-00017-028	62000	PASTOS PERMANENTES DE 5 O MAS AÑOS-SIN VARIEDAD	S	428	19,60	12,75	12,75	12,75		17,00			12,75	12,75
1700000007194937	21-028-006-00017-012	62000	PASTOS PERMANENTES DE 5 O MAS AÑOS-SIN VARIEDAD	S	428	22,80	9,54	9,54	9,54		14,68			9,54	9,54
1700000007194938	21-028-005-00081-001	62000	PASTOS PERMANENTES DE 5 O MAS AÑOS-SIN VARIEDAD	S	428	25,60	20,81	20,81	20,81		46,25			20,81	20,81
1700000007194939	21-028-006-00017-033	62000	PASTOS PERMANENTES DE 5 O MAS AÑOS-SIN VARIEDAD	S	428	17,40	2,32	2,32	2,32		2,32			2,32	2,32
1700000007194948	21-028-006-00018-003	62000	PASTOS PERMANENTES DE 5 O MAS AÑOS-SIN VARIEDAD	S	428	46,40	0,83	0,83	0,83		0,83			0,83	0,83
1700000007194949	21-028-005-00082-001	62000	PASTOS PERMANENTES DE 5 O MAS AÑOS-SIN VARIEDAD	S	428	28,50	7,37	7,37	7,37		21,07			7,37	7,37
1700000007194950	21-028-006-00017-010	62000	PASTOS PERMANENTES DE 5 O MAS AÑOS-SIN VARIEDAD	S	428	26,20	16,23	16,23	16,23		21,64			16,23	16,23
1700000007194951	21-028-006-00017-029	62000	PASTOS PERMANENTES DE 5 O MAS AÑOS-SIN VARIEDAD	S	428	15,50	8,43	8,43	8,43		8,43			8,43	8,43
1700000007194952	21-028-005-00083-001	62000	PASTOS PERMANENTES DE 5 O MAS AÑOS-SIN VARIEDAD	S	428	18,90	8,80	8,80	8,80		25,15			8,80	8,80
1700000007194953	21-028-005-00084-003	62000	PASTOS PERMANENTES DE 5 O MAS AÑOS-SIN VARIEDAD	S	428	28,60	13,01	13,01	13,01		20,01			13,01	13,01
1700000007194954	21-028-006-00018-006	62000	PASTOS PERMANENTES DE 5 O MAS AÑOS-SIN VARIEDAD	S	428	31,60	94,15	93,59	93,59		145,40			93,59	93,59
1700000007194955	21-028-006-00017-037	62000	PASTOS PERMANENTES DE 5 O MAS AÑOS-SIN VARIEDAD	S	428	25,00	6,67	6,67	6,67		12,12			6,67	6,67
1700000007194957	21-028-006-00017-031	62000	PASTOS PERMANENTES DE 5 O MAS AÑOS-SIN VARIEDAD	S	428	9,20	0,52	0,52	0,52		0,52			0,52	0,52
1700000007194958	21-028-006-00017-009	62000	PASTOS PERMANENTES DE 5 O MAS AÑOS-SIN VARIEDAD	S	428	28,90	34,11	34,11	34,11		75,81			34,11	34,11
1700000007194960	21-028-005-00084-004	62000	PASTOS PERMANENTES DE 5 O MAS AÑOS-SIN VARIEDAD	S	428	38,50	0,95	0,95	0,95		1,73			0,95	0,95
1700000007194961	21-028-005-00084-002	62000	PASTOS PERMANENTES DE 5 O MAS AÑOS-SIN VARIEDAD	S	428	38,30	1,46	1,46	1,46		3,24			1,46	1,46
1700000007194962	21-028-006-00018-002	62000	PASTOS PERMANENTES DE 5 O MAS AÑOS-SIN VARIEDAD	S	428	40,10	0,77	0,77	0,77		2,20			0,77	0,77
1700000007194965	21-028-005-00084-001	62000	PASTOS PERMANENTES DE 5 O MAS AÑOS-SIN VARIEDAD	S	428	24,70	0,63	0,63	0,63		0,84			0,63	0,63
-36911	21-028-006-00017-052	101007	OLIVAR-MANZANILLA	S	429	15,00	0,13	0,13	0,13		0,13			0,13	0,13
1700000007194922	21-028-006-00017-004	101007	OLIVAR-MANZANILLA	S	429	23,00	11,21	11,21	11,21		11,21			11,21	11,21
1700000007194923	21-028-006-00017-039	101007	OLIVAR-MANZANILLA	S	429	28,30	0,53	0,53	0,53		0,53			0,53	0,53

INCIDENCIAS**INCIDENCIA DESCRIPCIÓN**

- 238 Recinto cuyo CAP declarado es mayor al CAP prevalente y no presenta alegación al SIGPAC.
Ref:7543625 Recinto:21-028-006-00018-00014 Cultivo:62000 PASTOS PERMANENTES DE 5 O MAS AÑOS-SIN VARIEDAD Secano CAP prevalente: CAP declarado:0 Exceso de superficie (Hectáreas):0
- 4272 Verifica que las líneas de declaración de las Solicitudes Únicas no tienen solapes con la capa de Retroactividad Gráfica (ambas de la misma campaña) a nivel de expediente/línea de declaración gráfica de la solicitud.
Ref:1700000007194954 Recinto:21-028-006-00018-00006 Cultivo: - Agregado de la referencia del recinto.:0 Zona de la referencia del recinto.:0 Superficie solapada.:0,56 Id. Incid.:101074449
- 100400 Recinto con cultivo, variedad, régimen de explotación o uso Sigpac no compatible con la operación solicitada (Anexo IV.I Cultivos y variedades elegibles para las Intervenciones. Orden de 28 de marzo de 2023).
Ref:7543625 Recinto:21-028-006-00018-00014 Cultivo:62000 PASTOS PERMANENTES DE 5 O MAS AÑOS-SIN VARIEDAD Secano Uso:CA
- 100402 Recinto solicitado no forma parte de ningún organismo de control autorizado para la producción ecológica en Andalucía o fecha de inscripción posterior al plazo establecido (Anexo I. Criterios de Subvencionabilidad. Orden 28 de marzo de 2023).
Ref:7543625 Recinto:21-028-006-00018-00014 Cultivo:62000 PASTOS PERMANENTES DE 5 O MAS AÑOS-SIN VARIEDAD Secano
- 100411 Recinto no admisible por no estar asociado en SIGGAN a una explotación ganadera (Artículo 10 de la Orden de 28 de marzo de 2023).
Ref:7543625 Recinto:21-028-006-00018-00014 Cultivo:62000 PASTOS PERMANENTES DE 5 O MAS AÑOS-SIN VARIEDAD Secano
- 100424 Solicita recinto que no está comprometido para la operación.
Ref:1700000007194956 Recinto:21-028-006-00016-00001 Cultivo:62000 PASTOS PERMANENTES DE 5 O MAS AÑOS-SIN VARIEDAD Secano
Ref:7543625 Recinto:21-028-006-00018-00014 Cultivo:62000 PASTOS PERMANENTES DE 5 O MAS AÑOS-SIN VARIEDAD Secano

(1) Superficie declarada admisible ajustada con la superficie comprometida.
(2) Factor de penalización valorando el alcance para el tipo de compromiso.

Puede verificar la integridad de una copia de este documento mediante la lectura del código QR adjunto o mediante el acceso a la dirección <https://ws050.juntadeandalucia.es/verificarFirma> indicando el código de VERIFICACIÓN

FIRMADO POR

RAQUEL MARIA ESPIN CRESPO

18/12/2024

VERIFICACIÓN

Pk2jmBDMDBSWPSC42MTUWFP24ALUB4

PÁG. 1722/2078



**Datos considerados para el Cálculo de la Carga Ganadera mínima y máxima del expediente**

Explotación	Especie	Inscrito en Sipea y Admisible	Ugm Calculada para CG Mínima	Ugm Calculada para CG Máxima
ES21028000119	BOVINA	SI	80,40	80,40
			80,40	80,40

Superficie determinada para Cálculo Carga Ganadera Mínima: 260,72 ha

Superficie determinada para Cálculo Carga Ganadera Máxima: 260,72 ha

Carga Ganadera Mínima Expediente: 0,31 ugm/ha

Carga Ganadera Máxima Expediente: 0,31 ugm/ha

Recintos Determinados para el Cálculo de Garga Ganadera Mínima

REF.	REFERENCIA SIGPAC	CULTIVO	DESCRIPCIÓN CULTIVO	S/R	SUP. RESUELTA (ha)
-36910	21-028-006-00017-00051	62000	PASTOS PERMANENTES DE 5 O MAS AÑOS-SIN VARIEDAD	S	1,65
-36909	21-028-006-00017-00050	62000	PASTOS PERMANENTES DE 5 O MAS AÑOS-SIN VARIEDAD	S	0,17
-36908	21-028-006-00017-00048	62000	PASTOS PERMANENTES DE 5 O MAS AÑOS-SIN VARIEDAD	S	0,16
-36907	21-028-006-00017-00047	62000	PASTOS PERMANENTES DE 5 O MAS AÑOS-SIN VARIEDAD	S	4,31
-36906	21-028-006-00017-00046	62000	PASTOS PERMANENTES DE 5 O MAS AÑOS-SIN VARIEDAD	S	7,22
-36905	21-028-006-00017-00045	62000	PASTOS PERMANENTES DE 5 O MAS AÑOS-SIN VARIEDAD	S	0,17
-36904	21-028-005-00083-00002	62000	PASTOS PERMANENTES DE 5 O MAS AÑOS-SIN VARIEDAD	S	7,11
1700000007194926	21-028-006-00017-00023	62000	PASTOS PERMANENTES DE 5 O MAS AÑOS-SIN VARIEDAD	S	0,56
1700000007194927	21-028-006-00017-00040	62000	PASTOS PERMANENTES DE 5 O MAS AÑOS-SIN VARIEDAD	S	0,23
1700000007194928	21-028-006-00017-00030	62000	PASTOS PERMANENTES DE 5 O MAS AÑOS-SIN VARIEDAD	S	0,27
1700000007194930	21-028-006-00017-00035	62000	PASTOS PERMANENTES DE 5 O MAS AÑOS-SIN VARIEDAD	S	0,06
1700000007194932	21-028-006-00017-00041	62000	PASTOS PERMANENTES DE 5 O MAS AÑOS-SIN VARIEDAD	S	0,02
1700000007194933	21-028-006-00017-00028	62000	PASTOS PERMANENTES DE 5 O MAS AÑOS-SIN VARIEDAD	S	12,75
1700000007194937	21-028-006-00017-00012	62000	PASTOS PERMANENTES DE 5 O MAS AÑOS-SIN VARIEDAD	S	9,54
1700000007194938	21-028-005-00081-00001	62000	PASTOS PERMANENTES DE 5 O MAS AÑOS-SIN VARIEDAD	S	20,81
1700000007194939	21-028-006-00017-00033	62000	PASTOS PERMANENTES DE 5 O MAS AÑOS-SIN VARIEDAD	S	2,32
1700000007194948	21-028-006-00018-00003	62000	PASTOS PERMANENTES DE 5 O MAS AÑOS-SIN VARIEDAD	S	0,83
1700000007194949	21-028-005-00082-00001	62000	PASTOS PERMANENTES DE 5 O MAS AÑOS-SIN VARIEDAD	S	7,37
1700000007194950	21-028-006-00017-00010	62000	PASTOS PERMANENTES DE 5 O MAS AÑOS-SIN VARIEDAD	S	16,23
1700000007194951	21-028-006-00017-00029	62000	PASTOS PERMANENTES DE 5 O MAS AÑOS-SIN VARIEDAD	S	8,43
1700000007194952	21-028-005-00083-00001	62000	PASTOS PERMANENTES DE 5 O MAS AÑOS-SIN VARIEDAD	S	8,80
1700000007194953	21-028-005-00084-00003	62000	PASTOS PERMANENTES DE 5 O MAS AÑOS-SIN VARIEDAD	S	13,01
1700000007194954	21-028-006-00018-00006	62000	PASTOS PERMANENTES DE 5 O MAS AÑOS-SIN VARIEDAD	S	93,59
1700000007194955	21-028-006-00017-00037	62000	PASTOS PERMANENTES DE 5 O MAS AÑOS-SIN VARIEDAD	S	6,67
1700000007194957	21-028-006-00017-00031	62000	PASTOS PERMANENTES DE 5 O MAS AÑOS-SIN VARIEDAD	S	0,52
1700000007194958	21-028-006-00017-00009	62000	PASTOS PERMANENTES DE 5 O MAS AÑOS-SIN VARIEDAD	S	34,11
1700000007194960	21-028-005-00084-00004	62000	PASTOS PERMANENTES DE 5 O MAS AÑOS-SIN VARIEDAD	S	0,95
1700000007194961	21-028-005-00084-00002	62000	PASTOS PERMANENTES DE 5 O MAS AÑOS-SIN VARIEDAD	S	1,46
1700000007194962	21-028-006-00018-00002	62000	PASTOS PERMANENTES DE 5 O MAS AÑOS-SIN VARIEDAD	S	0,77
1700000007194965	21-028-005-00084-00001	62000	PASTOS PERMANENTES DE 5 O MAS AÑOS-SIN VARIEDAD	S	0,63

(1) Superficie declarada admisible ajustada con la superficie comprometida.
(2) Factor de penalización valorando el alcance para el tipo de compromiso.Puede verificar la integridad de una copia de este documento mediante la lectura del código QR adjunto o mediante el acceso a la dirección <https://ws050.juntadeandalucia.es/verificarFirma> indicando el código de VERIFICACIÓN

FIRMADO POR

RAQUEL MARIA ESPIN CRESPO

18/12/2024

VERIFICACIÓN

Pk2jmBDMDBSWPSC42MTUWFP24ALUB4

PÁG. 1723/2078



**Datos considerados para el Cálculo de la Carga Ganadera mínima y máxima del expediente****Recintos Determinados para el Cálculo de Garga Ganadera Máxima**

REF.	REFERENCIA SIGPAC	CULTIVO	DESCRIPCIÓN CULTIVO	S/R	SUP. RESUELTA (ha)
-36910	21-028-006-00017-00051	62000	PASTOS PERMANENTES DE 5 O MAS AÑOS-SIN VARIEDAD	S	1,65
-36909	21-028-006-00017-00050	62000	PASTOS PERMANENTES DE 5 O MAS AÑOS-SIN VARIEDAD	S	0,17
-36908	21-028-006-00017-00048	62000	PASTOS PERMANENTES DE 5 O MAS AÑOS-SIN VARIEDAD	S	0,16
-36907	21-028-006-00017-00047	62000	PASTOS PERMANENTES DE 5 O MAS AÑOS-SIN VARIEDAD	S	4,31
-36906	21-028-006-00017-00046	62000	PASTOS PERMANENTES DE 5 O MAS AÑOS-SIN VARIEDAD	S	7,22
-36905	21-028-006-00017-00045	62000	PASTOS PERMANENTES DE 5 O MAS AÑOS-SIN VARIEDAD	S	0,17
-36904	21-028-005-00083-00002	62000	PASTOS PERMANENTES DE 5 O MAS AÑOS-SIN VARIEDAD	S	7,11
7543625	21-028-006-00018-00014	62000	PASTOS PERMANENTES DE 5 O MAS AÑOS-SIN VARIEDAD	S	0,00
1700000007194926	21-028-006-00017-00023	62000	PASTOS PERMANENTES DE 5 O MAS AÑOS-SIN VARIEDAD	S	0,56
1700000007194927	21-028-006-00017-00040	62000	PASTOS PERMANENTES DE 5 O MAS AÑOS-SIN VARIEDAD	S	0,23
1700000007194928	21-028-006-00017-00030	62000	PASTOS PERMANENTES DE 5 O MAS AÑOS-SIN VARIEDAD	S	0,27
1700000007194930	21-028-006-00017-00035	62000	PASTOS PERMANENTES DE 5 O MAS AÑOS-SIN VARIEDAD	S	0,06
1700000007194932	21-028-006-00017-00041	62000	PASTOS PERMANENTES DE 5 O MAS AÑOS-SIN VARIEDAD	S	0,02
1700000007194933	21-028-006-00017-00028	62000	PASTOS PERMANENTES DE 5 O MAS AÑOS-SIN VARIEDAD	S	12,75
1700000007194937	21-028-006-00017-00012	62000	PASTOS PERMANENTES DE 5 O MAS AÑOS-SIN VARIEDAD	S	9,54
1700000007194938	21-028-005-00081-00001	62000	PASTOS PERMANENTES DE 5 O MAS AÑOS-SIN VARIEDAD	S	20,81
1700000007194939	21-028-006-00017-00033	62000	PASTOS PERMANENTES DE 5 O MAS AÑOS-SIN VARIEDAD	S	2,32
1700000007194948	21-028-006-00018-00003	62000	PASTOS PERMANENTES DE 5 O MAS AÑOS-SIN VARIEDAD	S	0,83
1700000007194949	21-028-005-00082-00001	62000	PASTOS PERMANENTES DE 5 O MAS AÑOS-SIN VARIEDAD	S	7,37
1700000007194950	21-028-006-00017-00010	62000	PASTOS PERMANENTES DE 5 O MAS AÑOS-SIN VARIEDAD	S	16,23
1700000007194951	21-028-006-00017-00029	62000	PASTOS PERMANENTES DE 5 O MAS AÑOS-SIN VARIEDAD	S	8,43
1700000007194952	21-028-005-00083-00001	62000	PASTOS PERMANENTES DE 5 O MAS AÑOS-SIN VARIEDAD	S	8,80
1700000007194953	21-028-005-00084-00003	62000	PASTOS PERMANENTES DE 5 O MAS AÑOS-SIN VARIEDAD	S	13,01
1700000007194954	21-028-006-00018-00006	62000	PASTOS PERMANENTES DE 5 O MAS AÑOS-SIN VARIEDAD	S	93,59
1700000007194955	21-028-006-00017-00037	62000	PASTOS PERMANENTES DE 5 O MAS AÑOS-SIN VARIEDAD	S	6,67
1700000007194956	21-028-006-00016-00001	62000	PASTOS PERMANENTES DE 5 O MAS AÑOS-SIN VARIEDAD	S	0,00
1700000007194957	21-028-006-00017-00031	62000	PASTOS PERMANENTES DE 5 O MAS AÑOS-SIN VARIEDAD	S	0,52
1700000007194958	21-028-006-00017-00009	62000	PASTOS PERMANENTES DE 5 O MAS AÑOS-SIN VARIEDAD	S	34,11
1700000007194960	21-028-005-00084-00004	62000	PASTOS PERMANENTES DE 5 O MAS AÑOS-SIN VARIEDAD	S	0,95
1700000007194961	21-028-005-00084-00002	62000	PASTOS PERMANENTES DE 5 O MAS AÑOS-SIN VARIEDAD	S	1,46
1700000007194962	21-028-006-00018-00002	62000	PASTOS PERMANENTES DE 5 O MAS AÑOS-SIN VARIEDAD	S	0,77
1700000007194965	21-028-005-00084-00001	62000	PASTOS PERMANENTES DE 5 O MAS AÑOS-SIN VARIEDAD	S	0,63

Incidencias de carga ganadera**INCIDENCIA DESCRIPCIÓN**

4272 Verifica que las líneas de declaración de las Solicitudes Únicas no tienen solapes con la capa de Retroactividad Gráfica (ambas de la misma campaña) a nivel de expediente/línea de declaración gráfica de la solicitud.
Ref:1700000007194954 Recinto:21-028-006-00018-00006 Cultivo: - Agregado de la referencia del recinto.:0 Zona de la referencia del recinto.:0 Superficie solapada.:0,56 Id. Incid.:5093227

(1) Superficie declarada admisible ajustada con la superficie comprometida.
(2) Factor de penalización valorando el alcance para el tipo de compromiso.

Puede verificar la integridad de una copia de este documento mediante la lectura del código QR adjunto o mediante el acceso a la dirección <https://ws050.juntadeandalucia.es/verificarFirma> indicando el código de VERIFICACIÓN

FIRMADO POR

RAQUEL MARIA ESPIN CRESPO

18/12/2024

VERIFICACIÓN

Pk2jmBDMDBSWPSC42MTUWFP24ALUB4

PÁG. 1724/2078





Datos considerados para el Cálculo de la Carga Ganadera mínima y máxima del expediente

(1) Superficie declarada admisible ajustada con la superficie comprometida.
(2) Factor de penalización valorando el alcance para el tipo de compromiso.

Puede verificar la integridad de una copia de este documento mediante la lectura del código QR adjunto o mediante el acceso a la dirección <https://ws050.juntadeandalucia.es/verificarFirma> indicando el código de VERIFICACIÓN

FIRMADO POR	RAQUEL MARIA ESPIN CRESPO	18/12/2024
VERIFICACIÓN	Pk2jmBDMDBSWPSC42MTUWFP24ALUB4	PÁG. 1725/2078



**APELLIDOS Y NOMBRE / RAZÓN SOCIAL**

ROMERO SORIANO OTILIO

NIF

***2747*

EXPEDIENTE

1212478

ANUALIDAD DE PAGO

1ª

IMPORTES POR ANUALIDAD

	2023	2024	2025	2026	2027
IMPORTE MÁXIMO SUBVENCIONABLE	1.206,62 €	1.206,62 €	1.206,62 €	1.206,62 €	1.206,62 €
IMPORTE MEDIO DE TRANSFERENCIA (€/ha)	216,24 €	216,24 €	216,24 €	216,24 €	216,24 €

RESUMEN DE UNIDADES

Cód	GRUPO DE PAGO	Sup. Dec. Admisible (ha)	Sup. Comprometida (ha)	Sup. ajustada compromiso (1) (ha)	% sobredec.	Sup. Resuelta (ha)	Importe Declarado	Importe Topado	Importe Resuelto	Importe tras sobredec.
432	FRUTALES SECANO	5,58		5,58	0,00	5,58	1.206,62	1.206,62	1.206,62	1.206,62
TOTAL		5,58	5,58	5,58		5,58	1.206,62	1.206,62	1.206,62	1.206,62

APLICACIÓN DE REDUCCIONES Y PENALIZACIONES

GRUPO DE PAGO	Importe Calculado	Importe prereduc.	Criterios de subvencionabilidad y compromisos	Presentación tardía	Omisión declaración	Condicionalidad	IMPORTE (Euros) RESUELTO
FRUTALES SECANO	1.206,62	1.206,62	0,00	0,00	0,00	0,00	1.206,62
TOTAL	1.206,62	1.206,62					1.206,62

RESUMEN DE PAGOS**IMPORTE (Euros)**

	RESUELTO	FEADER	MAPA	CAPADR
FRUTALES SECANO - Pago realizado	1.206,62 €	1.025,63 €	118,37 €	62,62 €

RECINTOS RESUELTOS

REF.	REFERENCIA SIGPAC	CULTIVO	DESCRIPCIÓN CULTIVO	S/R G.PAGO	PEND. MEDIA (%)	SUP. DEC. ADMISIBLE (ha)	SUP. COMPROM. (ha)	SUP. AJUSTADA COMPR.(1) (ha)	SUP. CONY. SIGPAC (ha)	SUP. CERTIE (ha)	SUP. CAMPO (ha)	SUP. CAMPO DETER. CULT. DECLARADO (ha)	SUP. DEC. REDUCIDA (ha)	SUP. RESUELTA (ha)
1700000005889649	21-066-005-00113-001	117076	CASTAÑOS-MIGUELINA	S	432	25,40	3,36	3,36	3,36	3,36			3,36	3,36
1700000005889650	21-066-005-00129-001	117076	CASTAÑOS-MIGUELINA	S	432	25,20	2,22	2,22	2,22	2,22			2,22	2,22

(1) Superficie declarada admisible ajustada con la superficie comprometida.
(2) Factor de penalización valorando el alcance para el tipo de compromiso.Puede verificar la integridad de una copia de este documento mediante la lectura del código QR adjunto o mediante el acceso a la dirección <https://ws050.juntadeandalucia.es/verificarFirma> indicando el código de VERIFICACIÓN

FIRMADO POR

RAQUEL MARIA ESPIN CRESPO

18/12/2024

VERIFICACIÓN

Pk2jmBDMDBSWPSC42MTUWFP24ALUB4

PÁG. 1726/2078



**APELLIDOS Y NOMBRE / RAZÓN SOCIAL**

ROMERO TAVIRA JOSE MARIA

NIF

****1027*

EXPEDIENTE

1009502

ANUALIDAD DE PAGO

1ª

IMPORTES POR ANUALIDAD

	2023	2024	2025	2026	2027
IMPORTE MÁXIMO SUBVENCIONABLE	1.148,23 €	1.148,23 €	1.148,23 €	1.148,23 €	1.148,23 €
IMPORTE MEDIO DE TRANSFERENCIA (€/ha)	216,24 €	216,24 €	216,24 €	216,24 €	216,24 €

RESUMEN DE UNIDADES

Cód	GRUPO DE PAGO	Sup. Dec. Admisible (ha)	Sup. Comprometida (ha)	Sup. ajustada compromiso (1) (ha)	% sobredec.	Sup. Resuelta (ha)	Importe Declarado	Importe Topado	Importe Resuelto	Importe tras sobredec.
432	FRUTALES SECANO	5,31		5,31	0,00	5,31	1.148,23	1.148,23	1.148,23	1.148,23
TOTAL		5,31	5,31	5,31		5,31	1.148,23	1.148,23	1.148,23	1.148,23

APLICACIÓN DE REDUCCIONES Y PENALIZACIONES

GRUPO DE PAGO	Importe Calculado	Importe prereduc.	Criterios de subvencionabilidad y compromisos	Presentación tardía	Omisión declaración	Condicionalidad	IMPORTE (Euros) RESUELTO
FRUTALES SECANO	1.148,23	1.148,23	0,00	0,00	0,00	0,00	1.148,23
TOTAL	1.148,23	1.148,23					1.148,23

RESUMEN DE PAGOS**IMPORTE (Euros)**

	RESUELTO	FEADER	MAPA	CAPADR
FRUTALES SECANO - Pago realizado	1.148,23 €	976,00 €	112,64 €	59,59 €

RECINTOS RESUELTOS

REF.	REFERENCIA SIGPAC	CULTIVO	DESCRIPCIÓN CULTIVO	S/R G.PAGO	PEND. MEDIA (%)	SUP. DEC. ADMISIBLE (ha)	SUP. COMPROM. (ha)	SUP. AJUSTADA COMPR.(1) (ha)	SUP. CONY. SIGPAC (ha)	SUP. CERTIE (ha)	SUP. CAMPO (ha)	SUP. CAMPO DETER. CULT. DECLARADO (ha)	SUP. DEC. REDUCIDA (ha)	SUP. RESUELTA (ha)
1700000002578526	21-034-005-00011-002	117129	CASTAÑOS-TEMPRANA	S 432	26,20	3,50	3,50	3,50	3,50	3,50			3,50	3,50
1700000002578527	21-034-005-00017-001	117129	CASTAÑOS-TEMPRANA	S 432	38,80	0,98	0,98	0,98	0,98	0,98			0,98	0,98
1700000002578528	21-022-001-00125-001	117129	CASTAÑOS-TEMPRANA	S 432	17,60	0,83	0,83	0,83	0,83	0,83			0,83	0,83

(1) Superficie declarada admisible ajustada con la superficie comprometida.
(2) Factor de penalización valorando el alcance para el tipo de compromiso.

Puede verificar la integridad de una copia de este documento mediante la lectura del código QR adjunto o mediante el acceso a la dirección <https://ws050.juntadeandalucia.es/verificarFirma> indicando el código de VERIFICACIÓN

FIRMADO POR

RAQUEL MARIA ESPIN CRESPO

18/12/2024

VERIFICACIÓN

Pk2jmBDMDBSWPSC42MTUWFP24ALUB4

PÁG. 1727/2078



**APELLIDOS Y NOMBRE / RAZÓN SOCIAL**

ROMERO TENORIO JUAN LORENZO

NIF

***7334*

EXPEDIENTE

1076754

ANUALIDAD DE PAGO

1ª

IMPORTES POR ANUALIDAD

	2023	2024	2025	2026	2027
IMPORTE MÁXIMO SUBVENCIONABLE	6.161,25 €	6.161,25 €	6.161,25 €	6.161,25 €	6.161,25 €
IMPORTE MEDIO DE TRANSFERENCIA (€/ha)	82,15 €	82,15 €	82,15 €	82,15 €	82,15 €

RESUMEN DE UNIDADES

Cód	GRUPO DE PAGO	Sup. Dec. Admisible (ha)	Sup. Comprometida (ha)	Sup. ajustada compromiso (1) (ha)	% sobredec.	Sup. Resuelta (ha)	Importe Declarado	Importe Topado	Importe Resuelto	Importe tras sobredec.
428	PASTOS ASOCIADOS A GANADERÍA ECOLÓGICA	133,31		75,00	0,00	75,00	6.161,25	6.161,25	6.161,25	6.161,25
TOTAL		133,31	75,00	75,00		75,00	6.161,25	6.161,25	6.161,25	6.161,25

APLICACIÓN DE REDUCCIONES Y PENALIZACIONES

GRUPO DE PAGO	Importe Calculado	Importe prereduc.	Criterios de subvencionabilidad y compromisos	Presentación tardía	Omisión declaración	Condicionidad	IMPORTE (Euros) RESUELTO
PASTOS ASOCIADOS A GANADERÍA	6.161,25	6.161,25	0,00	0,00	0,00	0,00	6.161,25
TOTAL	6.161,25	6.161,25					6.161,25

RESUMEN DE PAGOS**IMPORTE (Euros)**

	RESUELTO	FEADER	MAPA	CAPADR
PASTOS ASOCIADOS A GANADERÍA ECOLÓGICA - Pago realizado	6.161,25 €	5.237,06 €	604,42 €	319,77 €

RECINTOS RESUELTOS

REE	REFERENCIA SIGPAC	CULTIVO DESCRIPCIÓN CULTIVO	S/R G.PAGO	PEND. MEDIA (%)	SUP. DEC. ADMISIBLE (ha)	SUP. COMPROM. (ha)	SUP. AJUSTADA COMPROM. (1) (ha)	SUP. CONV. SIGPAC (ha)	SUP. CERTIF. (ha)	SUP. CAMPO (ha)	SUP. CAMPO DETER. CULT. DECLARADO (ha)	SUP. DEC. REDUCIDA (ha)	SUP. RESUELTA (ha)
-1495937	21-058-007-00035-001	62000 PASTOS PERMANENTES DE 5 O MAS AÑOS-SIN VARIEDAD	S 428	10,60	2,80	2,80	2,80		5,09			2,80	2,80
-1495936	21-058-007-00035-005	62000 PASTOS PERMANENTES DE 5 O MAS AÑOS-SIN VARIEDAD	S 428	13,90	0,26	0,26	0,26		0,34			0,26	0,26
-57349	21-058-007-00034-013	62000 PASTOS PERMANENTES DE 5 O MAS AÑOS-SIN VARIEDAD	S 428	8,60	21,14	21,14	21,14		21,14			21,14	21,14
-57348	21-058-007-00034-012	62000 PASTOS PERMANENTES DE 5 O MAS AÑOS-SIN VARIEDAD	S 428	11,60	23,32	23,32	23,32		23,82			23,32	23,32
-57347	21-058-007-00034-012	62000 PASTOS PERMANENTES DE 5 O MAS AÑOS-SIN VARIEDAD	S 428	11,60	0,02	0,02	0,02		0,02			0,02	0,02
1700000005432851	21-058-007-00034-001	62000 PASTOS PERMANENTES DE 5 O MAS AÑOS-SIN VARIEDAD	S 428	9,80	49,17	49,17	49,17		49,17			49,17	49,17
1700000005432854	21-058-007-00041-002	62000 PASTOS PERMANENTES DE 5 O MAS AÑOS-SIN VARIEDAD	S 428	14,60	36,60	36,60	36,60		36,60			36,60	36,60

INCIDENCIAS**INCIDENCIA DESCRIPCIÓN**

100407 Explotación solicitada no forma parte de ningún organismo de control autorizado para la producción ecológica en Andalucía o fecha de inscripción posterior al plazo establecido (Anexo I. Criterios de Subvencionabilidad. Orden 28 de marzo de 2023).
Explotación:ES21058000009 Especie:PORCINO

(1) Superficie declarada admisible ajustada con la superficie comprometida.
(2) Factor de penalización valorando el alcance para el tipo de compromiso.

Puede verificar la integridad de una copia de este documento mediante la lectura del código QR adjunto o mediante el acceso a la dirección <https://ws050.juntadeandalucia.es/verificarFirma> indicando el código de VERIFICACIÓN

FIRMADO POR

RAQUEL MARIA ESPIN CRESPO

18/12/2024

VERIFICACIÓN

Pk2jmBDMDBSWPSC42MTUWFP24ALUB4

PÁG. 1728/2078



**Datos considerados para el Cálculo de la Carga Ganadera mínima y máxima del expediente**

Explotación	Especie	Inscrito en Sipea y Admisible	Ugm Calculada para CG Mínima	Ugm Calculada para CG Máxima
ES21058000009	BOVINA	SI	46,48	46,48
ES21058000009	PORCINO	NO	0,00	10,81
			46,48	57,29

Superficie determinada para Cálculo Carga Ganadera Mínima: 133,31 ha

Superficie determinada para Cálculo Carga Ganadera Máxima: 133,31 ha

Carga Ganadera Mínima Expediente: 0,35 ugm/ha

Carga Ganadera Máxima Expediente: 0,43 ugm/ha

Recintos Determinados para el Cálculo de Garga Ganadera Mínima

REF.	REFERENCIA SIGPAC	CULTIVO	DESCRIPCIÓN CULTIVO	S/R	SUP. RESUELTA (ha)
-1495937	21-058-007-00035-00001	62000	PASTOS PERMANENTES DE 5 O MAS AÑOS-SIN VARIEDAD	S	2,80
-1495936	21-058-007-00035-00005	62000	PASTOS PERMANENTES DE 5 O MAS AÑOS-SIN VARIEDAD	S	0,26
-57349	21-058-007-00034-00013	62000	PASTOS PERMANENTES DE 5 O MAS AÑOS-SIN VARIEDAD	S	21,14
-57348	21-058-007-00034-00012	62000	PASTOS PERMANENTES DE 5 O MAS AÑOS-SIN VARIEDAD	S	23,32
-57347	21-058-007-00034-00012	62000	PASTOS PERMANENTES DE 5 O MAS AÑOS-SIN VARIEDAD	S	0,02
170000005432851	21-058-007-00034-00001	62000	PASTOS PERMANENTES DE 5 O MAS AÑOS-SIN VARIEDAD	S	49,17
170000005432854	21-058-007-00041-00002	62000	PASTOS PERMANENTES DE 5 O MAS AÑOS-SIN VARIEDAD	S	36,60

Recintos Determinados para el Cálculo de Garga Ganadera Máxima

REF.	REFERENCIA SIGPAC	CULTIVO	DESCRIPCIÓN CULTIVO	S/R	SUP. RESUELTA (ha)
-1495937	21-058-007-00035-00001	62000	PASTOS PERMANENTES DE 5 O MAS AÑOS-SIN VARIEDAD	S	2,80
-1495936	21-058-007-00035-00005	62000	PASTOS PERMANENTES DE 5 O MAS AÑOS-SIN VARIEDAD	S	0,26
-57349	21-058-007-00034-00013	62000	PASTOS PERMANENTES DE 5 O MAS AÑOS-SIN VARIEDAD	S	21,14
-57348	21-058-007-00034-00012	62000	PASTOS PERMANENTES DE 5 O MAS AÑOS-SIN VARIEDAD	S	23,32
-57347	21-058-007-00034-00012	62000	PASTOS PERMANENTES DE 5 O MAS AÑOS-SIN VARIEDAD	S	0,02
170000005432851	21-058-007-00034-00001	62000	PASTOS PERMANENTES DE 5 O MAS AÑOS-SIN VARIEDAD	S	49,17
170000005432854	21-058-007-00041-00002	62000	PASTOS PERMANENTES DE 5 O MAS AÑOS-SIN VARIEDAD	S	36,60

Incidencias de carga ganadera**INCIDENCIA DESCRIPCIÓN**

100407 Explotación solicitada no forma parte de ningún organismo de control autorizado para la producción ecológica en Andalucía o fecha de inscripción posterior al plazo establecido (Anexo I. Criterios de Subvencionabilidad. Orden 28 de marzo de 2023).
Explotación:ES21058000009 Especie:PORCINO

(1) Superficie declarada admisible ajustada con la superficie comprometida.
(2) Factor de penalización valorando el alcance para el tipo de compromiso.

Puede verificar la integridad de una copia de este documento mediante la lectura del código QR adjunto o mediante el acceso a la dirección <https://ws050.juntadeandalucia.es/verificarFirma> indicando el código de VERIFICACIÓN

FIRMADO POR	RAQUEL MARIA ESPIN CRESPO	18/12/2024
VERIFICACIÓN	Pk2jmBDMDBSWPSC42MTUWFP24ALUB4	PÁG. 1729/2078



**APELLIDOS Y NOMBRE / RAZÓN SOCIAL**

ROMERO VALLE CARMEN

NIF

***3670*

EXPEDIENTE

1121652

ANUALIDAD DE PAGO

1ª

IMPORTE POR ANUALIDAD

	2023	2024	2025	2026	2027
IMPORTE MÁXIMO SUBVENCIONABLE	3.290,93 €	3.290,93 €	3.290,93 €	3.290,93 €	3.290,93 €
IMPORTE MEDIO DE TRANSFERENCIA (€/ha)	57,50 €	57,50 €	57,50 €	57,50 €	57,50 €

RESUMEN DE UNIDADES

Cód	GRUPO DE PAGO	Sup. Dec. Admisible (ha)	Sup. Comprometida (ha)	Sup. ajustada compromiso (1) (ha)	% sobredec.	Sup. Resuelta (ha)	Importe Declarado	Importe Topado	Importe Resuelto	Importe tras sobredec.
428	PASTOS ASOCIADOS A GANADERÍA ECOLÓGICA	57,23		57,23	0,00	57,23	4.701,44	3.290,93	3.290,93	3.290,93
TOTAL		57,23	57,23	57,23		57,23	4.701,44	3.290,93	3.290,93	3.290,93

APLICACIÓN DE REDUCCIONES Y PENALIZACIONES

GRUPO DE PAGO	Importe Calculado	Importe prereduc.	Criterios de subvencionabilidad y compromisos	Presentación tardía	Omisión declaración	Condicionidad	IMPORTE (Euros) RESUELTO
PASTOS ASOCIADOS A GANADERÍA	3.290,93	3.290,93	0,00	0,00	0,00	0,00	3.290,93
TOTAL	3.290,93	3.290,93					3.290,93

RESUMEN DE PAGOS**IMPORTE (Euros)**

	RESUELTO	FEADER	MAPA	CAPADR
PASTOS ASOCIADOS A GANADERÍA ECOLÓGICA - Pago realizado	3.290,93 €	2.797,29 €	322,84 €	170,80 €

RECINTOS RESUELTOS

REE	REFERENCIA SIGPAC	CULTIVO	DESCRIPCIÓN CULTIVO	S/R	G.PAGO	PEND. MEDIA (%)	SUP. DEC. ADMISIBLE (ha)	SUP. COMPROM. (ha)	SUP. AJUSTADA COMPR.(1) (ha)	SUP. CONV. SIGPAC (ha)	SUP. CERTIF. (ha)	SUP. CAMPO (ha)	SUP. CAMPO DETER. CULT. DECLARADO (ha)	SUP. DEC. REDUCIDA (ha)	SUP. RESUELTA (ha)
1700000005260941	21-008-010-00227-001	62000	PASTOS PERMANENTES DE 5 O MAS AÑOS-SIN VARIEDAD	S	428	7,70	15,71	15,71	15,71		15,71			15,71	15,71
1700000005260942	21-008-011-00067-001	62000	PASTOS PERMANENTES DE 5 O MAS AÑOS-SIN VARIEDAD	S	428	6,90	0,77	0,77	0,77		0,77			0,77	0,77
1700000005260943	21-008-011-00009-013	62000	PASTOS PERMANENTES DE 5 O MAS AÑOS-SIN VARIEDAD	S	428	24,50	20,30	20,30	20,30		27,07			20,30	20,30
1700000005260944	21-008-010-00227-012	62000	PASTOS PERMANENTES DE 5 O MAS AÑOS-SIN VARIEDAD	S	428	8,40	7,57	7,57	7,57		7,57			7,57	7,57
1700000005260945	21-008-011-00067-002	62000	PASTOS PERMANENTES DE 5 O MAS AÑOS-SIN VARIEDAD	S	428	7,60	0,34	0,34	0,34		0,34			0,34	0,34
1700000005260947	21-008-012-00065-001	62000	PASTOS PERMANENTES DE 5 O MAS AÑOS-SIN VARIEDAD	S	428	28,00	12,54	12,54	12,54		16,72			12,54	12,54

INCIDENCIAS**INCIDENCIA DESCRIPCIÓN**

- 247 Recinto cuyo CAP/CSP declarado es menor al CAP/CSP prevalente y no presenta alegación al SIGPAC
Ref:-1594605 Recinto:21-008-011-00009-00017 Cultivo:62000 PASTOS PERMANENTES DE 5 O MAS AÑOS-SIN VARIEDAD Secano CAP prevalente: CAP declarado:
- 100402 Recinto solicitado no forma parte de ningún organismo de control autorizado para la producción ecológica en Andalucía o fecha de inscripción posterior al plazo establecido (Anexo I. Criterios de Subvencionabilidad. Orden 28 de marzo de 2023).
Ref:-1594605 Recinto:21-008-011-00009-00017 Cultivo:62000 PASTOS PERMANENTES DE 5 O MAS AÑOS-SIN VARIEDAD Secano
- 100407 Explotación solicitada no forma parte de ningún organismo de control autorizado para la producción ecológica en Andalucía o fecha de inscripción posterior al plazo establecido (Anexo I. Criterios de Subvencionabilidad. Orden 28 de marzo de 2023).
Explotación:ES210080000517 Especie:CAPRINA
Explotación:ES210080000517 Especie:PORCINO
Explotación:ES210080000518 Especie:PORCINO
- 100424 Solicita recinto que no está comprometido para la operación.
Ref:-1594605 Recinto:21-008-011-00009-00017 Cultivo:62000 PASTOS PERMANENTES DE 5 O MAS AÑOS-SIN VARIEDAD Secano
Ref:1700000005260946 Recinto:21-008-012-00065-00002 Cultivo:62000 PASTOS PERMANENTES DE 5 O MAS AÑOS-SIN VARIEDAD Secano

(1) Superficie declarada admisible ajustada con la superficie comprometida.
(2) Factor de penalización valorando el alcance para el tipo de compromiso.

Puede verificar la integridad de una copia de este documento mediante la lectura del código QR adjunto o mediante el acceso a la dirección <https://ws050.juntadeandalucia.es/verificarFirma> indicando el código de VERIFICACIÓN

FIRMADO POR

RAQUEL MARIA ESPIN CRESPO

18/12/2024

VERIFICACIÓN

Pk2jmBDMDBSWPSC42MTUWFP24ALUB4

PÁG. 1730/2078



**Datos considerados para el Cálculo de la Carga Ganadera mínima y máxima del expediente**

Explotación	Especie	Inscrito en Sipea y Admisible	Ugm Calculada para CG Mínima	Ugm Calculada para CG Máxima
ES210080000517	CAPRINA	NO	0,00	0,30
ES210080000517	OVINA	SI	4,31	4,31
ES210080000517	PORCINO	NO	0,00	2,80
ES210080000518	OVINA	SI	7,49	7,49
ES210080000518	PORCINO	NO	0,00	0,00
			11,80	14,90

Superficie determinada para Cálculo Carga Ganadera Mínima: 57,23 ha

Superficie determinada para Cálculo Carga Ganadera Máxima: 57,23 ha

Carga Ganadera Mínima Expediente: 0,21 ugm/ha

Carga Ganadera Máxima Expediente: 0,26 ugm/ha

Los importes del Grupo de Pago de pastos de este expediente han sido ajustados por no llegar a la carga ganadera mínima de 0,3

Recintos Determinados para el Cálculo de Garga Ganadera Mínima

REF.	REFERENCIA SIGPAC	CULTIVO	DESCRIPCIÓN CULTIVO	S/R	SUP. RESUELTA (ha)
1700000005260941	21-008-010-00227-00001	62000	PASTOS PERMANENTES DE 5 O MAS AÑOS-SIN VARIEDAD	S	15,71
1700000005260942	21-008-011-00067-00001	62000	PASTOS PERMANENTES DE 5 O MAS AÑOS-SIN VARIEDAD	S	0,77
1700000005260943	21-008-011-00009-00013	62000	PASTOS PERMANENTES DE 5 O MAS AÑOS-SIN VARIEDAD	S	20,30
1700000005260944	21-008-010-00227-00012	62000	PASTOS PERMANENTES DE 5 O MAS AÑOS-SIN VARIEDAD	S	7,57
1700000005260945	21-008-011-00067-00002	62000	PASTOS PERMANENTES DE 5 O MAS AÑOS-SIN VARIEDAD	S	0,34
1700000005260947	21-008-012-00065-00001	62000	PASTOS PERMANENTES DE 5 O MAS AÑOS-SIN VARIEDAD	S	12,54

Recintos Determinados para el Cálculo de Garga Ganadera Máxima

REF.	REFERENCIA SIGPAC	CULTIVO	DESCRIPCIÓN CULTIVO	S/R	SUP. RESUELTA (ha)
-1594605	21-008-011-00009-00017	62000	PASTOS PERMANENTES DE 5 O MAS AÑOS-SIN VARIEDAD	S	0,00
1700000005260941	21-008-010-00227-00001	62000	PASTOS PERMANENTES DE 5 O MAS AÑOS-SIN VARIEDAD	S	15,71
1700000005260942	21-008-011-00067-00001	62000	PASTOS PERMANENTES DE 5 O MAS AÑOS-SIN VARIEDAD	S	0,77
1700000005260943	21-008-011-00009-00013	62000	PASTOS PERMANENTES DE 5 O MAS AÑOS-SIN VARIEDAD	S	20,30
1700000005260944	21-008-010-00227-00012	62000	PASTOS PERMANENTES DE 5 O MAS AÑOS-SIN VARIEDAD	S	7,57
1700000005260945	21-008-011-00067-00002	62000	PASTOS PERMANENTES DE 5 O MAS AÑOS-SIN VARIEDAD	S	0,34
1700000005260946	21-008-012-00065-00002	62000	PASTOS PERMANENTES DE 5 O MAS AÑOS-SIN VARIEDAD	S	0,00
1700000005260947	21-008-012-00065-00001	62000	PASTOS PERMANENTES DE 5 O MAS AÑOS-SIN VARIEDAD	S	12,54

Incidencias de carga ganadera**INCIDENCIA DESCRIPCIÓN**

100407	Explotación solicitada no forma parte de ningún organismo de control autorizado para la producción ecológica en Andalucía o fecha de inscripción posterior al plazo establecido (Anexo I. Criterios de Subvencionabilidad. Orden 28 de marzo de 2023). Explotación:ES210080000517 Especie:CAPRINA Explotación:ES210080000517 Especie:PORCINO Explotación:ES210080000518 Especie:PORCINO
--------	--

(1) Superficie declarada admisible ajustada con la superficie comprometida.
(2) Factor de penalización valorando el alcance para el tipo de compromiso.Puede verificar la integridad de una copia de este documento mediante la lectura del código QR adjunto o mediante el acceso a la dirección <https://ws050.juntadeandalucia.es/verificarFirma> indicando el código de VERIFICACIÓN

FIRMADO POR

RAQUEL MARIA ESPIN CRESPO

18/12/2024

VERIFICACIÓN

Pk2jmBDMDBSWPSC42MTUWFP24ALUB4

PÁG. 1731/2078



**APELLIDOS Y NOMBRE / RAZÓN SOCIAL**

ROMERO VAZQUEZ MANUEL

NIF

****0903*

EXPEDIENTE

1140692

ANUALIDAD DE PAGO

1ª

IMPORTES POR ANUALIDAD

	2023	2024	2025	2026	2027
IMPORTE MÁXIMO SUBVENCIONABLE	2.007,99 €	2.007,99 €	2.007,99 €	2.007,99 €	2.007,99 €
IMPORTE MEDIO DE TRANSFERENCIA (€/ha)	247,90 €	247,90 €	247,90 €	247,90 €	247,90 €

RESUMEN DE UNIDADES

Cód	GRUPO DE PAGO	Sup. Dec. Admisible (ha)	Sup. Comprometida (ha)	Sup. ajustada compromiso (1) (ha)	% sobredec.	Sup. Resuelta (ha)	Importe Declarado	Importe Topado	Importe Resuelto	Importe tras sobredec.
429	OLIVAR	8,23		8,10	0,00	8,10	2.007,99	2.007,99	2.007,99	2.007,99
TOTAL		8,23	8,10	8,10		8,10	2.007,99	2.007,99	2.007,99	2.007,99

APLICACIÓN DE REDUCCIONES Y PENALIZACIONES

GRUPO DE PAGO	Importe Calculado	Importe prereduc.	Criterios de subvencionabilidad y compromisos	Presentación tardía	Omisión declaración	Condicionalidad	IMPORTE (Euros) RESUELTO
OLIVAR	2.007,99	2.007,99	0,00	0,00	0,00	0,00	2.007,99
TOTAL	2.007,99	2.007,99					2.007,99

RESUMEN DE PAGOS**IMPORTE (Euros)**

	RESUELTO	FEADER	MAPA	CAPADR
OLIVAR - Pago realizado	2.007,99 €	1.706,79 €	196,98 €	104,22 €

RECINTOS RESUELTOS

REF.	REFERENCIA SIGPAC	CULTIVO	DESCRIPCIÓN CULTIVO	S/R G.PAGO	PEND. MEDIA (%)	SUP. DEC. ADMISIBLE (ha)	SUP. COMPROM. (ha)	SUP. AJUSTADA COMPR.(1) (ha)	SUP. CONY. SIGPAC (ha)	SUP. CERTIE (ha)	SUP. CAMPO (ha)	SUP. CAMPO DETER. CULT. DECLARADO (ha)	SUP. DEC. REDUCIDA (ha)	SUP. RESUELTA (ha)
1700000004481388	21-008-010-00057-002	101216	OLIVAR-MANZANILLA DE HUELVA	S 429	34,50	0,87	0,87	0,87		0,87			0,87	0,87
1700000004481389	21-008-010-00291-001	101216	OLIVAR-MANZANILLA DE HUELVA	S 429	17,50	4,71	4,58	4,58		4,71			4,58	4,58
1700000004481390	21-008-010-00212-011	101216	OLIVAR-MANZANILLA DE HUELVA	S 429	7,70	0,74	0,74	0,74		0,74			0,74	0,74
1700000004481391	21-008-010-00386-001	101216	OLIVAR-MANZANILLA DE HUELVA	S 429	25,60	0,59	0,59	0,59		0,59			0,59	0,59
1700000004481392	21-008-010-00063-002	101216	OLIVAR-MANZANILLA DE HUELVA	S 429	34,60	0,39	0,39	0,39		0,39			0,39	0,39
1700000004481393	21-008-010-00212-006	101216	OLIVAR-MANZANILLA DE HUELVA	S 429	7,30	0,93	0,93	0,93		0,93			0,93	0,93

INCIDENCIAS**INCIDENCIA DESCRIPCIÓN**

4272 Verifica que las líneas de declaración de las Solicitudes Únicas no tienen solapes con la capa de Retroactividad Gráfica (ambas de la misma campaña) a nivel de expediente/línea de declaración gráfica de la solicitud.
Ref:1700000004481389 Recinto:21-008-010-00291-00001 Cultivo: - Agregado de la referencia del recinto.:0 Zona de la referencia del recinto.:0 Superficie solapada.:0,13 Id. Incid.:101074609

(1) Superficie declarada admisible ajustada con la superficie comprometida.
(2) Factor de penalización valorando el alcance para el tipo de compromiso.

Puede verificar la integridad de una copia de este documento mediante la lectura del código QR adjunto o mediante el acceso a la dirección <https://ws050.juntadeandalucia.es/verificarFirma> indicando el código de VERIFICACIÓN

FIRMADO POR

RAQUEL MARIA ESPIN CRESPO

18/12/2024

VERIFICACIÓN

Pk2jmBDMDBSWPSC42MTUWFP24ALUB4

PÁG. 1732/2078



**APELLIDOS Y NOMBRE / RAZÓN SOCIAL**

ROMERO VAZQUEZ VICENTA

NIF

****7918*

EXPEDIENTE

1023708

ANUALIDAD DE PAGO

1ª

IMPORTE POR ANUALIDAD

	2023	2024	2025	2026	2027
IMPORTE MÁXIMO SUBVENCIONABLE	4.664,48 €	4.664,48 €	4.664,48 €	4.664,48 €	4.664,48 €
IMPORTE MEDIO DE TRANSFERENCIA (€/ha)	82,15 €	82,15 €	82,15 €	82,15 €	82,15 €

RESUMEN DE UNIDADES

Cód	GRUPO DE PAGO	Sup. Dec. Admisible (ha)	Sup. Comprometida (ha)	Sup. ajustada compromiso (1) (ha)	% sobredec.	Sup. Resuelta (ha)	Importe Declarado	Importe Topado	Importe Resuelto	Importe tras sobredec.
428	PASTOS ASOCIADOS A GANADERÍA ECOLÓGICA	56,82		56,78	0,00	56,78	4.664,48	4.664,48	4.664,48	4.664,48
TOTAL		56,82	56,78	56,78		56,78	4.664,48	4.664,48	4.664,48	4.664,48

APLICACIÓN DE REDUCCIONES Y PENALIZACIONES

GRUPO DE PAGO	Importe Calculado	Importe prereduc.	Criterios de subvencionabilidad y compromisos	Presentación tardía	Omisión declaración	Condicionidad	IMPORTE (Euros) RESUELTO
PASTOS ASOCIADOS A GANADERÍA	4.664,48	4.664,48	0,00	0,00	0,00	0,00	4.664,48
TOTAL	4.664,48	4.664,48					4.664,48

RESUMEN DE PAGOS**IMPORTE (Euros)**

	RESUELTO	FEADER	MAPA	CAPADR
PASTOS ASOCIADOS A GANADERÍA ECOLÓGICA - Pago realizado	4.664,48 €	3.964,81 €	457,59 €	242,08 €

RECINTOS RESUELTOS

REE	REFERENCIA SIGPAC	CULTIVO DESCRIPCIÓN CULTIVO	S/R G.PAGO	PEND. MEDIA (%)	SUP. DEC. ADMISIBLE (ha)	SUP. COMPROM. (ha)	SUP. AJUSTADA COMPROM. (1) (ha)	SUP. CONV. SIGPAC (ha)	SUP. CERTIF. (ha)	SUP. CAMPO (ha)	SUP. CAMPO DETER. CULT. DECLARADO (ha)	SUP. DEC. REDUCIDA (ha)	SUP. RESUELTA (ha)
-26665	21-008-005-00033-004	62000 PASTOS PERMANENTES DE 5 O MAS AÑOS-SIN VARIEDAD	S 428	11,40	0,02	0,02	0,02		0,02			0,02	0,02
-26664	21-008-005-00033-004	62000 PASTOS PERMANENTES DE 5 O MAS AÑOS-SIN VARIEDAD	S 428	11,40	0,14	0,14	0,14		0,15			0,14	0,14
1700000003492819	21-008-005-00019-001	62000 PASTOS PERMANENTES DE 5 O MAS AÑOS-SIN VARIEDAD	R 428	8,30	2,67	2,67	2,67		2,67			2,67	2,67
1700000003492832	21-008-005-00019-088	62000 PASTOS PERMANENTES DE 5 O MAS AÑOS-SIN VARIEDAD	S 428	9,70	43,47	43,43	43,43		43,47			43,43	43,43
1700000003492837	21-008-005-00033-002	62000 PASTOS PERMANENTES DE 5 O MAS AÑOS-SIN VARIEDAD	S 428	12,80	0,82	0,82	0,82		0,82			0,82	0,82
1700000003492838	21-008-005-00033-001	62000 PASTOS PERMANENTES DE 5 O MAS AÑOS-SIN VARIEDAD	S 428	6,20	4,25	4,25	4,25		4,25			4,25	4,25
1700000003492839	21-008-005-00211-001	62000 PASTOS PERMANENTES DE 5 O MAS AÑOS-SIN VARIEDAD	S 428	10,60	1,50	1,50	1,50		1,50			1,50	1,50
1700000003492840	21-008-005-00210-002	62000 PASTOS PERMANENTES DE 5 O MAS AÑOS-SIN VARIEDAD	S 428	6,00	0,07	0,07	0,07		0,07			0,07	0,07
1700000003492841	21-008-005-00210-001	62000 PASTOS PERMANENTES DE 5 O MAS AÑOS-SIN VARIEDAD	S 428	9,30	0,15	0,15	0,15		0,15			0,15	0,15
1700000003492842	21-008-005-00206-001	62000 PASTOS PERMANENTES DE 5 O MAS AÑOS-SIN VARIEDAD	S 428	4,90	0,87	0,87	0,87		0,87			0,87	0,87
1700000003492843	21-008-005-00207-001	62000 PASTOS PERMANENTES DE 5 O MAS AÑOS-SIN VARIEDAD	S 428	8,70	2,86	2,86	2,86		2,86			2,86	2,86

INCIDENCIAS**INCIDENCIA DESCRIPCIÓN**

- 4272 Verifica que las líneas de declaración de las Solicitudes Únicas no tienen solapes con la capa de Retroactividad Gráfica (ambas de la misma campaña) a nivel de expediente/línea de declaración gráfica de la solicitud.
Ref:1700000003492832 Recinto:21-008-005-00019-00088 Cultivo: - Agregado de la referencia del recinto.:0 Zona de la referencia del recinto.:0 Superficie solapada.:0,04 Id. Incid.:101074429
- 100407 Explotación solicitada no forma parte de ningún organismo de control autorizado para la producción ecológica en Andalucía o fecha de inscripción posterior al plazo establecido (Anexo I. Criterios de Subvencionabilidad. Orden 28 de marzo de 2023).
Explotación:ES210080000100 Especie:PORCINO

(1) Superficie declarada admisible ajustada con la superficie comprometida.
(2) Factor de penalización valorando el alcance para el tipo de compromiso.

Puede verificar la integridad de una copia de este documento mediante la lectura del código QR adjunto o mediante el acceso a la dirección <https://ws050.juntadeandalucia.es/verificarFirma> indicando el código de VERIFICACIÓN

FIRMADO POR

RAQUEL MARIA ESPIN CRESPO

18/12/2024

VERIFICACIÓN

Pk2jmBDMDBSWPSC42MTUWFP24ALUB4

PÁG. 1733/2078



**Datos considerados para el Cálculo de la Carga Ganadera mínima y máxima del expediente**

Explotación	Especie	Inscrito en Sipea y Admisible	Ugm Calculada para CG Mínima	Ugm Calculada para CG Máxima
ES210080000100	BOVINA	SI	37,75	37,75
ES210080000100	PORCINO	NO	0,00	8,18
			37,75	45,93

Superficie determinada para Cálculo Carga Ganadera Mínima: 56,78 ha

Superficie determinada para Cálculo Carga Ganadera Máxima: 56,78 ha

Carga Ganadera Mínima Expediente: 0,66 ugm/ha

Carga Ganadera Máxima Expediente: 0,81 ugm/ha

Recintos Determinados para el Cálculo de Garga Ganadera Mínima

REF.	REFERENCIA SIGPAC	CULTIVO	DESCRIPCIÓN CULTIVO	S/R	SUP. RESUELTA (ha)
-26665	21-008-005-00033-00004	62000	PASTOS PERMANENTES DE 5 O MAS AÑOS-SIN VARIEDAD	S	0,02
-26664	21-008-005-00033-00004	62000	PASTOS PERMANENTES DE 5 O MAS AÑOS-SIN VARIEDAD	S	0,14
1700000003492819	21-008-005-00019-00001	62000	PASTOS PERMANENTES DE 5 O MAS AÑOS-SIN VARIEDAD	R	2,67
1700000003492832	21-008-005-00019-00088	62000	PASTOS PERMANENTES DE 5 O MAS AÑOS-SIN VARIEDAD	S	43,43
1700000003492837	21-008-005-00033-00002	62000	PASTOS PERMANENTES DE 5 O MAS AÑOS-SIN VARIEDAD	S	0,82
1700000003492838	21-008-005-00033-00001	62000	PASTOS PERMANENTES DE 5 O MAS AÑOS-SIN VARIEDAD	S	4,25
1700000003492839	21-008-005-00211-00001	62000	PASTOS PERMANENTES DE 5 O MAS AÑOS-SIN VARIEDAD	S	1,50
1700000003492840	21-008-005-00210-00002	62000	PASTOS PERMANENTES DE 5 O MAS AÑOS-SIN VARIEDAD	S	0,07
1700000003492841	21-008-005-00210-00001	62000	PASTOS PERMANENTES DE 5 O MAS AÑOS-SIN VARIEDAD	S	0,15
1700000003492842	21-008-005-00206-00001	62000	PASTOS PERMANENTES DE 5 O MAS AÑOS-SIN VARIEDAD	S	0,87
1700000003492843	21-008-005-00207-00001	62000	PASTOS PERMANENTES DE 5 O MAS AÑOS-SIN VARIEDAD	S	2,86

Recintos Determinados para el Cálculo de Garga Ganadera Máxima

REF.	REFERENCIA SIGPAC	CULTIVO	DESCRIPCIÓN CULTIVO	S/R	SUP. RESUELTA (ha)
-26665	21-008-005-00033-00004	62000	PASTOS PERMANENTES DE 5 O MAS AÑOS-SIN VARIEDAD	S	0,02
-26664	21-008-005-00033-00004	62000	PASTOS PERMANENTES DE 5 O MAS AÑOS-SIN VARIEDAD	S	0,14
1700000003492819	21-008-005-00019-00001	62000	PASTOS PERMANENTES DE 5 O MAS AÑOS-SIN VARIEDAD	R	2,67
1700000003492832	21-008-005-00019-00088	62000	PASTOS PERMANENTES DE 5 O MAS AÑOS-SIN VARIEDAD	S	43,43
1700000003492837	21-008-005-00033-00002	62000	PASTOS PERMANENTES DE 5 O MAS AÑOS-SIN VARIEDAD	S	0,82
1700000003492838	21-008-005-00033-00001	62000	PASTOS PERMANENTES DE 5 O MAS AÑOS-SIN VARIEDAD	S	4,25
1700000003492839	21-008-005-00211-00001	62000	PASTOS PERMANENTES DE 5 O MAS AÑOS-SIN VARIEDAD	S	1,50
1700000003492840	21-008-005-00210-00002	62000	PASTOS PERMANENTES DE 5 O MAS AÑOS-SIN VARIEDAD	S	0,07
1700000003492841	21-008-005-00210-00001	62000	PASTOS PERMANENTES DE 5 O MAS AÑOS-SIN VARIEDAD	S	0,15
1700000003492842	21-008-005-00206-00001	62000	PASTOS PERMANENTES DE 5 O MAS AÑOS-SIN VARIEDAD	S	0,87
1700000003492843	21-008-005-00207-00001	62000	PASTOS PERMANENTES DE 5 O MAS AÑOS-SIN VARIEDAD	S	2,86

Incidencias de carga ganadera**INCIDENCIA DESCRIPCIÓN**

4272 Verifica que las líneas de declaración de las Solicitudes Únicas no tienen solapes con la capa de Retroactividad Gráfica (ambas de la misma campaña) a nivel de expediente/línea de declaración gráfica de la solicitud.
Ref:1700000003492832 Recinto:21-008-005-00019-00088 Cultivo: - Agregado de la referencia del recinto.:0 Zona de la referencia del recinto.:0 Superficie solapada.:0,04 Id. Incid.:5093209

(1) Superficie declarada admisible ajustada con la superficie comprometida.
(2) Factor de penalización valorando el alcance para el tipo de compromiso.

Puede verificar la integridad de una copia de este documento mediante la lectura del código QR adjunto o mediante el acceso a la dirección <https://ws050.juntadeandalucia.es/verificarFirma> indicando el código de VERIFICACIÓN

FIRMADO POR

RAQUEL MARIA ESPIN CRESPO

18/12/2024

VERIFICACIÓN

Pk2jmBDMDBSWPSC42MTUWFP24ALUB4

PÁG. 1734/2078






Datos considerados para el Cálculo de la Carga Ganadera mínima y máxima del expediente

100407 Explotación solicitada no forma parte de ningún organismo de control autorizado para la producción ecológica en Andalucía o fecha de inscripción posterior al plazo establecido (Anexo I. Criterios de Subvencionabilidad. Orden 28 de marzo de 2023).
Explotación:ES210080000100 Especie:PORCINO

(1) Superficie declarada admisible ajustada con la superficie comprometida.
(2) Factor de penalización valorando el alcance para el tipo de compromiso.

Puede verificar la integridad de una copia de este documento mediante la lectura del código QR adjunto o mediante el acceso a la dirección <https://ws050.juntadeandalucia.es/verificarFirma> indicando el código de VERIFICACIÓN

FIRMADO POR	RAQUEL MARIA ESPIN CRESPO	18/12/2024	
VERIFICACIÓN	Pk2jmBDMDBSWPSC42MTUWFP24ALUB4	PÁG. 1735/2078	

**APELLIDOS Y NOMBRE / RAZÓN SOCIAL**

RUBIO MARTINEZ ANTONIO MANUEL

NIF
6201EXPEDIENTE**
1208762**ANUALIDAD DE PAGO**

1ª

IMPORTE POR ANUALIDAD

	2023	2024	2025	2026	2027
IMPORTE MÁXIMO SUBVENCIONABLE	6.161,25 €	6.161,25 €	6.161,25 €	6.161,25 €	6.161,25 €
IMPORTE MEDIO DE TRANSFERENCIA (€/ha)	82,15 €	82,15 €	82,15 €	82,15 €	82,15 €

RESUMEN DE UNIDADES

Cód	GRUPO DE PAGO	Sup. Dec. Admisible (ha)	Sup. Comprometida (ha)	Sup. ajustada compromiso (1) (ha)	% sobredec.	Sup. Resuelta (ha)	Importe Declarado	Importe Topado	Importe Resuelto	Importe tras sobredec.
428	PASTOS ASOCIADOS A GANADERÍA ECOLÓGICA	190,53		75,00	0,00	75,00	6.161,25	6.161,25	6.161,25	6.161,25
TOTAL		190,53	75,00	75,00		75,00	6.161,25	6.161,25	6.161,25	6.161,25

APLICACIÓN DE REDUCCIONES Y PENALIZACIONES

GRUPO DE PAGO	Importe Calculado	Importe prereduc.	Criterios de subvencionabilidad y compromisos	Presentación tardía	Omisión declaración	Condicionidad	IMPORTE (Euros) RESUELTO
PASTOS ASOCIADOS A GANADERÍA	6.161,25	6.161,25	0,00	0,00	0,00	0,00	6.161,25
TOTAL	6.161,25	6.161,25					6.161,25

RESUMEN DE PAGOS**IMPORTE (Euros)**

	RESUELTO	FEADER	MAPA	CAPADR
PASTOS ASOCIADOS A GANADERÍA ECOLÓGICA - Pago realizado	6.161,25 €	5.237,06 €	604,42 €	319,77 €

RECINTOS RESUELTOS

REE	REFERENCIA SIGPAC	CULTIVO	DESCRIPCIÓN CULTIVO	S/R G.PAGO	PEND. MEDIA (%)	SUP. DEC. ADMISIBLE (ha)	SUP. COMPROM. (ha)	SUP. AJUSTADA COMPROM. (1) (ha)	SUP. CONV. SIGPAC (ha)	SUP. CERTIF. (ha)	SUP. CAMPO (ha)	SUP. CAMPO DETER. CULT. DECLARADO (ha)	SUP. DEC. REDUCIDA (ha)	SUP. RESUELTA (ha)
5798942	21-076-004-00002-008	62000	PASTOS PERMANENTES DE 5 O MAS AÑOS-SIN VARIEDAD	S 428	34,40	57,25	57,25	57,25		163,56			57,25	57,25
1700000006782789	21-076-025-00001-011	62000	PASTOS PERMANENTES DE 5 O MAS AÑOS-SIN VARIEDAD	S 428	19,10	33,34	33,33	33,33		33,33			33,33	33,33
1700000006782790	21-076-002-00003-002	62000	PASTOS PERMANENTES DE 5 O MAS AÑOS-SIN VARIEDAD	S 428	8,60	14,68	14,68	14,68		14,68			14,68	14,68
1700000006782793	21-076-025-00015-014	62000	PASTOS PERMANENTES DE 5 O MAS AÑOS-SIN VARIEDAD	S 428	24,30	5,39	5,39	5,39		6,34			5,39	5,39
1700000006782794	21-076-025-00015-019	62000	PASTOS PERMANENTES DE 5 O MAS AÑOS-SIN VARIEDAD	S 428	15,70	0,36	0,36	0,36		0,48			0,36	0,36
1700000006782802	21-076-025-00001-025	62000	PASTOS PERMANENTES DE 5 O MAS AÑOS-SIN VARIEDAD	S 428	15,60	0,37	0,37	0,37		0,37			0,37	0,37
1700000006782818	21-076-002-00003-001	62000	PASTOS PERMANENTES DE 5 O MAS AÑOS-SIN VARIEDAD	S 428	21,50	79,14	79,14	79,14		79,14			79,14	79,14

(1) Superficie declarada admisible ajustada con la superficie comprometida.
(2) Factor de penalización valorando el alcance para el tipo de compromiso.Puede verificar la integridad de una copia de este documento mediante la lectura del código QR adjunto o mediante el acceso a la dirección <https://ws050.juntadeandalucia.es/verificarFirma> indicando el código de VERIFICACIÓN

FIRMADO POR

RAQUEL MARIA ESPIN CRESPO

18/12/2024

VERIFICACIÓN

Pk2jmBDMDBSWPSC42MTUWFP24ALUB4

PÁG. 1736/2078



**INCIDENCIAS****INCIDENCIA DESCRIPCIÓN**

- 100407 Explotación solicitada no forma parte de ningún organismo de control autorizado para la producción ecológica en Andalucía o fecha de inscripción posterior al plazo establecido (Anexo I. Criterios de Subvencionabilidad. Orden 28 de marzo de 2023).
Explotación:ES210230000171 Especie:PORCINO
- 100411 Recinto no admisible por no estar asociado en SIGGAN a una explotación ganadera (Artículo 10 de la Orden de 28 de marzo de 2023).
Ref:1700000006782817 Recinto:21-035-008-00119-00012 Cultivo:62000 PASTOS PERMANENTES DE 5 O MAS AÑOS-SIN VARIEDAD Secano
Ref:1700000006782814 Recinto:21-035-009-00213-00001 Cultivo:62000 PASTOS PERMANENTES DE 5 O MAS AÑOS-SIN VARIEDAD Secano
Ref:1700000006782797 Recinto:21-035-009-00213-00003 Cultivo:62000 PASTOS PERMANENTES DE 5 O MAS AÑOS-SIN VARIEDAD Secano
Ref:1700000006782798 Recinto:21-035-009-00213-00004 Cultivo:62000 PASTOS PERMANENTES DE 5 O MAS AÑOS-SIN VARIEDAD Secano
Ref:1700000006782815 Recinto:21-035-009-00214-00001 Cultivo:62000 PASTOS PERMANENTES DE 5 O MAS AÑOS-SIN VARIEDAD Secano
Ref:1700000006782792 Recinto:21-076-025-09009-00011 Cultivo:62000 PASTOS PERMANENTES DE 5 O MAS AÑOS-SIN VARIEDAD Secano
Ref:1700000006782796 Recinto:21-076-025-09009-00014 Cultivo:62000 PASTOS PERMANENTES DE 5 O MAS AÑOS-SIN VARIEDAD Secano
Ref:1700000006782800 Recinto:21-076-025-09009-00023 Cultivo:62000 PASTOS PERMANENTES DE 5 O MAS AÑOS-SIN VARIEDAD Secano
- 100421 Recinto declarado por error para una operación de la 6503, que se ha corregido de oficio marcando la operación correcta, de acuerdo con la fecha de inscripción del recinto en la producción ecológica.
Ref:5798942 Recinto:21-076-004-00002-00008 Cultivo:62000 PASTOS PERMANENTES DE 5 O MAS AÑOS-SIN VARIEDAD Secano
- 100424 Solicita recinto que no está comprometido para la operación.
Ref:1700000006782817 Recinto:21-035-008-00119-00012 Cultivo:62000 PASTOS PERMANENTES DE 5 O MAS AÑOS-SIN VARIEDAD Secano
Ref:1700000006782814 Recinto:21-035-009-00213-00001 Cultivo:62000 PASTOS PERMANENTES DE 5 O MAS AÑOS-SIN VARIEDAD Secano
Ref:1700000006782797 Recinto:21-035-009-00213-00003 Cultivo:62000 PASTOS PERMANENTES DE 5 O MAS AÑOS-SIN VARIEDAD Secano
Ref:1700000006782798 Recinto:21-035-009-00213-00004 Cultivo:62000 PASTOS PERMANENTES DE 5 O MAS AÑOS-SIN VARIEDAD Secano
Ref:1700000006782815 Recinto:21-035-009-00214-00001 Cultivo:62000 PASTOS PERMANENTES DE 5 O MAS AÑOS-SIN VARIEDAD Secano
Ref:1700000006782792 Recinto:21-076-025-09009-00011 Cultivo:62000 PASTOS PERMANENTES DE 5 O MAS AÑOS-SIN VARIEDAD Secano
Ref:1700000006782796 Recinto:21-076-025-09009-00014 Cultivo:62000 PASTOS PERMANENTES DE 5 O MAS AÑOS-SIN VARIEDAD Secano
Ref:1700000006782800 Recinto:21-076-025-09009-00023 Cultivo:62000 PASTOS PERMANENTES DE 5 O MAS AÑOS-SIN VARIEDAD Secano

Datos considerados para el Cálculo de la Carga Ganadera mínima y máxima del expediente

Explotación	Especie	Inscrito en Sipea y Admisible	Ugm Calculada para CG Mínima	Ugm Calculada para CG Máxima
ES210230000171	PORCINO	NO	0,00	0,00
ES210770000091	BOVINA	SI	157,69	157,69
			157,69	157,69

Superficie determinada para Cálculo Carga Ganadera Mínima: 273,32 ha
Superficie determinada para Cálculo Carga Ganadera Máxima: 276,34 ha
Carga Ganadera Mínima Expediente: 0,58 ugm/ha
Carga Ganadera Máxima Expediente: 0,57 ugm/ha

Recintos Determinados para el Cálculo de Garga Ganadera Mínima

REF.	REFERENCIA SIGPAC	CULTIVO	DESCRIPCIÓN CULTIVO	S/R	SUP. RESUELTA (ha)
5798942	21-076-004-00002-00008	62000	PASTOS PERMANENTES DE 5 O MAS AÑOS-SIN VARIEDAD	S	57,25
1700000006782789	21-076-025-00001-00011	62000	PASTOS PERMANENTES DE 5 O MAS AÑOS-SIN VARIEDAD	S	33,33
1700000006782790	21-076-002-00003-00002	62000	PASTOS PERMANENTES DE 5 O MAS AÑOS-SIN VARIEDAD	S	14,68
1700000006782792	21-076-025-09009-00011	62000	PASTOS PERMANENTES DE 5 O MAS AÑOS-SIN	S	0,47

(1) Superficie declarada admisible ajustada con la superficie comprometida.
(2) Factor de penalización valorando el alcance para el tipo de compromiso.

Puede verificar la integridad de una copia de este documento mediante la lectura del código QR adjunto o mediante el acceso a la dirección <https://ws050.juntadeandalucia.es/verificarFirma> indicando el código de VERIFICACIÓN

FIRMADO POR

RAQUEL MARIA ESPIN CRESPO

18/12/2024

VERIFICACIÓN

Pk2jmBDMDBSWPSC42MTUWFP24ALUB4

PÁG. 1737/2078



**Datos considerados para el Cálculo de la Carga Ganadera mínima y máxima del expediente****Recintos Determinados para el Cálculo de Garga Ganadera Mínima**

REF.	REFERENCIA SIGPAC	CULTIVO	DESCRIPCIÓN CULTIVO	SUP.	
				S/R	RESUELTA (ha)
170000006782793	21-076-025-00015-00014	62000	PASTOS PERMANENTES DE 5 O MAS AÑOS-SIN VARIEDAD	S	5,39
170000006782794	21-076-025-00015-00019	62000	PASTOS PERMANENTES DE 5 O MAS AÑOS-SIN VARIEDAD	S	0,36
170000006782796	21-076-025-09009-00014	62000	PASTOS PERMANENTES DE 5 O MAS AÑOS-SIN VARIEDAD	S	0,39
170000006782797	21-035-009-00213-00003	62000	PASTOS PERMANENTES DE 5 O MAS AÑOS-SIN VARIEDAD	S	0,36
170000006782798	21-035-009-00213-00004	62000	PASTOS PERMANENTES DE 5 O MAS AÑOS-SIN VARIEDAD	S	1,70
170000006782800	21-076-025-09009-00023	62000	PASTOS PERMANENTES DE 5 O MAS AÑOS-SIN VARIEDAD	S	0,23
170000006782802	21-076-025-00001-00025	62000	PASTOS PERMANENTES DE 5 O MAS AÑOS-SIN VARIEDAD	S	0,37
170000006782814	21-035-009-00213-00001	62000	PASTOS PERMANENTES DE 5 O MAS AÑOS-SIN VARIEDAD	S	6,14
170000006782815	21-035-009-00214-00001	62000	PASTOS PERMANENTES DE 5 O MAS AÑOS-SIN VARIEDAD	S	40,03
170000006782817	21-035-008-00119-00012	62000	PASTOS PERMANENTES DE 5 O MAS AÑOS-SIN VARIEDAD	S	33,48
170000006782818	21-076-002-00003-00001	62000	PASTOS PERMANENTES DE 5 O MAS AÑOS-SIN VARIEDAD	S	79,14

Recintos Determinados para el Cálculo de Garga Ganadera Máxima

REF.	REFERENCIA SIGPAC	CULTIVO	DESCRIPCIÓN CULTIVO	SUP.	
				S/R	RESUELTA (ha)
4599642	21-076-025-00001-00060	62000	PASTOS PERMANENTES DE 5 O MAS AÑOS-SIN VARIEDAD	S	0,32
4655567	21-076-025-00001-00053	62000	PASTOS PERMANENTES DE 5 O MAS AÑOS-SIN VARIEDAD	S	2,15
5798942	21-076-004-00002-00008	62000	PASTOS PERMANENTES DE 5 O MAS AÑOS-SIN VARIEDAD	S	57,25
170000006782789	21-076-025-00001-00011	62000	PASTOS PERMANENTES DE 5 O MAS AÑOS-SIN VARIEDAD	S	33,34
170000006782790	21-076-002-00003-00002	62000	PASTOS PERMANENTES DE 5 O MAS AÑOS-SIN VARIEDAD	S	14,68
170000006782792	21-076-025-09009-00011	62000	PASTOS PERMANENTES DE 5 O MAS AÑOS-SIN VARIEDAD	S	0,47
170000006782793	21-076-025-00015-00014	62000	PASTOS PERMANENTES DE 5 O MAS AÑOS-SIN VARIEDAD	S	5,39
170000006782794	21-076-025-00015-00019	62000	PASTOS PERMANENTES DE 5 O MAS AÑOS-SIN VARIEDAD	S	0,36
170000006782796	21-076-025-09009-00014	62000	PASTOS PERMANENTES DE 5 O MAS AÑOS-SIN VARIEDAD	S	0,39
170000006782797	21-035-009-00213-00003	62000	PASTOS PERMANENTES DE 5 O MAS AÑOS-SIN VARIEDAD	S	0,36
170000006782798	21-035-009-00213-00004	62000	PASTOS PERMANENTES DE 5 O MAS AÑOS-SIN VARIEDAD	S	1,70
170000006782799	21-076-025-00001-00024	62000	PASTOS PERMANENTES DE 5 O MAS AÑOS-SIN VARIEDAD	S	0,42
170000006782800	21-076-025-09009-00023	62000	PASTOS PERMANENTES DE 5 O MAS AÑOS-SIN VARIEDAD	S	0,23
170000006782801	21-076-025-00001-00023	62000	PASTOS PERMANENTES DE 5 O MAS AÑOS-SIN VARIEDAD	S	0,12
170000006782802	21-076-025-00001-00025	62000	PASTOS PERMANENTES DE 5 O MAS AÑOS-SIN VARIEDAD	S	0,37
170000006782814	21-035-009-00213-00001	62000	PASTOS PERMANENTES DE 5 O MAS AÑOS-SIN VARIEDAD	S	6,14
170000006782815	21-035-009-00214-00001	62000	PASTOS PERMANENTES DE 5 O MAS AÑOS-SIN VARIEDAD	S	40,03
170000006782817	21-035-008-00119-00012	62000	PASTOS PERMANENTES DE 5 O MAS AÑOS-SIN VARIEDAD	S	33,48
170000006782818	21-076-002-00003-00001	62000	PASTOS PERMANENTES DE 5 O MAS AÑOS-SIN VARIEDAD	S	79,14

Incidencias de carga ganadera**INCIDENCIA DESCRIPCIÓN**

100407 Explotación solicitada no forma parte de ningún organismo de control autorizado para la producción ecológica en Andalucía o fecha de inscripción posterior al plazo establecido (Anexo I. Criterios de Subvencionabilidad. Orden 28 de marzo de 2023).

(1) Superficie declarada admisible ajustada con la superficie comprometida.
 (2) Factor de penalización valorando el alcance para el tipo de compromiso.

Puede verificar la integridad de una copia de este documento mediante la lectura del código QR adjunto o mediante el acceso a la dirección <https://ws050.juntadeandalucia.es/verificarFirma> indicando el código de VERIFICACIÓN

FIRMADO POR

RAQUEL MARIA ESPIN CRESPO

18/12/2024

VERIFICACIÓN

Pk2jmBDMDBSWPSC42MTUWFP24ALUB4

PÁG. 1738/2078





Datos considerados para el Cálculo de la Carga Ganadera mínima y máxima del expediente

Explotación:ES210230000171 Especie:PORCINO

(1) Superficie declarada admisible ajustada con la superficie comprometida.
(2) Factor de penalización valorando el alcance para el tipo de compromiso.

Puede verificar la integridad de una copia de este documento mediante la lectura del código QR adjunto o mediante el acceso a la dirección <https://ws050.juntadeandalucia.es/verificarFirma> indicando el código de VERIFICACIÓN

FIRMADO POR	RAQUEL MARIA ESPIN CRESPO	18/12/2024
VERIFICACIÓN	Pk2jmBDMDBSWPSC42MTUWFP24ALUB4	PÁG. 1739/2078



**APELLIDOS Y NOMBRE / RAZÓN SOCIAL**

RUBIO PEREZ EDUARDO

NIF
****7009*EXPEDIENTE
1222968ANUALIDAD
DE PAGO
1ª**IMPORTES POR ANUALIDAD**

	2023	2024	2025	2026	2027
IMPORTE MÁXIMO SUBVENCIONABLE	6.161,25 €	6.161,25 €	6.161,25 €	6.161,25 €	6.161,25 €
IMPORTE MEDIO DE TRANSFERENCIA (€/ha)	82,15 €	82,15 €	82,15 €	82,15 €	82,15 €

RESUMEN DE UNIDADES

Cód	GRUPO DE PAGO	Sup. Dec. Admisible (ha)	Sup. Comprometida (ha)	Sup. ajustada compromiso (1) (ha)	% sobredec.	Sup. Resuelta (ha)	Importe Declarado	Importe Topado	Importe Resuelto	Importe tras sobredec.
428	PASTOS ASOCIADOS A GANADERÍA ECOLÓGICA	186,88		75,00	0,00	75,00	6.161,25	6.161,25	6.161,25	6.161,25
TOTAL		186,88	75,00	75,00		75,00	6.161,25	6.161,25	6.161,25	6.161,25

APLICACIÓN DE REDUCCIONES Y PENALIZACIONES

GRUPO DE PAGO	Importe Calculado	Importe prerreduc.	Criterios de subvencionabilidad y compromisos	Presentación tardía	Omisión declaración	Condicionidad	IMPORTE (Euros) RESUELTO
PASTOS ASOCIADOS A GANADERÍA	6.161,25	6.161,25	0,00	0,00	0,00	0,00	6.161,25
TOTAL	6.161,25	6.161,25					6.161,25

RESUMEN DE PAGOS**IMPORTE (Euros)**

PASTOS ASOCIADOS A GANADERÍA ECOLÓGICA - Pago realizado	RESUELTO	FEADER	MAPA	CAPADR
	6.161,25 €	5.237,06 €	604,42 €	319,77 €

RECINTOS RESUELTOS

REE	REFERENCIA SIGPAC	CULTIVO DESCRIPCIÓN CULTIVO	S/R G.PAGO	PEND. MEDIA (%)	SUP. DEC. ADMISIBLE (ha)	SUP. COMPROM.	SUP. AJUSTADA COMPROM. (1) (ha)	SUP. CONV. SIGPAC (ha)	SUP. CERTIF. (ha)	SUP. CAMPO (ha)	SUP. CAMPO DETER. CULT. DECLARADO (ha)	SUP. DEC. REDUCIDA (ha)	SUP. RESUELTA (ha)
-995783	21-029-018-00020-012	62000 PASTOS PERMANENTES DE 5 O MAS AÑOS-SIN VARIEDAD	S 428	43,00	0,11	0,11	0,11		0,17			0,11	0,11
-995782	21-029-018-00020-011	62000 PASTOS PERMANENTES DE 5 O MAS AÑOS-SIN VARIEDAD	S 428	37,80	1,74	1,74	1,74		3,17			1,74	1,74
-995781	21-029-018-00020-010	62000 PASTOS PERMANENTES DE 5 O MAS AÑOS-SIN VARIEDAD	S 428	38,50	25,65	25,65	25,65		39,46			25,65	25,65
1700000005986130	21-029-013-00003-001	62000 PASTOS PERMANENTES DE 5 O MAS AÑOS-SIN VARIEDAD	S 428	47,20	13,68	13,68	13,68		54,73			13,68	13,68
1700000005986131	21-029-013-00003-010	62000 PASTOS PERMANENTES DE 5 O MAS AÑOS-SIN VARIEDAD	S 428	35,80	1,27	1,27	1,27		2,31			1,27	1,27
1700000005986132	21-029-018-00021-008	62000 PASTOS PERMANENTES DE 5 O MAS AÑOS-SIN VARIEDAD	S 428	55,80	1,00	1,00	1,00		4,01			1,00	1,00
1700000005986133	21-029-018-00021-011	62000 PASTOS PERMANENTES DE 5 O MAS AÑOS-SIN VARIEDAD	S 428	43,70	11,81	11,81	11,81		47,24			11,81	11,81
1700000005986135	21-029-013-00003-011	62000 PASTOS PERMANENTES DE 5 O MAS AÑOS-SIN VARIEDAD	S 428	41,20	0,89	0,89	0,89		1,97			0,89	0,89
1700000005986137	21-029-018-00021-001	62000 PASTOS PERMANENTES DE 5 O MAS AÑOS-SIN VARIEDAD	S 428	43,30	17,97	17,97	17,97		51,33			17,97	17,97
1700000005986138	21-029-013-00003-002	62000 PASTOS PERMANENTES DE 5 O MAS AÑOS-SIN VARIEDAD	S 428	36,20	3,15	3,15	3,15		4,85			3,15	3,15
1700000005986139	21-029-018-00021-012	62000 PASTOS PERMANENTES DE 5 O MAS AÑOS-SIN VARIEDAD	S 428	25,80	9,27	9,27	9,27		10,90			9,27	9,27
1700000005986140	21-029-018-00021-018	62000 PASTOS PERMANENTES DE 5 O MAS AÑOS-SIN VARIEDAD	S 428	26,00	1,59	1,59	1,59		2,44			1,59	1,59
1700000005986141	21-029-013-00003-003	62000 PASTOS PERMANENTES DE 5 O MAS AÑOS-SIN VARIEDAD	S 428	26,90	2,71	2,71	2,71		10,85			2,71	2,71
1700000005986142	21-029-018-00021-016	62000 PASTOS PERMANENTES DE 5 O MAS AÑOS-SIN VARIEDAD	S 428	31,60	3,04	3,04	3,04		12,17			3,04	3,04
1700000005986143	21-029-018-00021-019	62000 PASTOS PERMANENTES DE 5 O MAS AÑOS-SIN VARIEDAD	S 428	36,00	1,58	1,58	1,58		2,87			1,58	1,58
1700000005986144	21-029-018-00021-020	62000 PASTOS PERMANENTES DE 5 O MAS AÑOS-SIN VARIEDAD	S 428	35,60	2,16	2,16	2,16		4,80			2,16	2,16
1700000005986148	21-029-013-00003-009	62000 PASTOS PERMANENTES DE 5 O MAS AÑOS-SIN VARIEDAD	S 428	41,20	2,70	2,70	2,70		10,81			2,70	2,70
1700000005986149	21-029-013-00003-012	62000 PASTOS PERMANENTES DE 5 O MAS AÑOS-SIN VARIEDAD	S 428	26,70	2,16	2,16	2,16		3,92			2,16	2,16
1700000005986152	21-029-019-00015-001	62000 PASTOS PERMANENTES DE 5 O MAS AÑOS-SIN VARIEDAD	S 428	31,80	1,15	1,15	1,15		4,59			1,15	1,15
1700000005986153	21-029-018-00020-006	62000 PASTOS PERMANENTES DE 5 O MAS AÑOS-SIN VARIEDAD	S 428	34,10	25,88	25,88	25,88		39,81			25,88	25,88
1700000005986154	21-029-018-00021-010	62000 PASTOS PERMANENTES DE 5 O MAS AÑOS-SIN VARIEDAD	S 428	15,70	0,88	0,88	0,88		1,04			0,88	0,88
1700000005986155	21-029-018-00020-004	62000 PASTOS PERMANENTES DE 5 O MAS AÑOS-SIN VARIEDAD	S 428	58,50	12,26	12,26	12,26		49,04			12,26	12,26
1700000005986156	21-029-018-00020-007	62000 PASTOS PERMANENTES DE 5 O MAS AÑOS-SIN VARIEDAD	S 428	34,80	44,23	44,23	44,23		68,04			44,23	44,23

(1) Superficie declarada admisible ajustada con la superficie comprometida.
(2) Factor de penalización valorando el alcance para el tipo de compromiso.Puede verificar la integridad de una copia de este documento mediante la lectura del código QR adjunto o mediante el acceso a la dirección <https://ws050.juntadeandalucia.es/verificarFirma> indicando el código de VERIFICACIÓN

FIRMADO POR

RAQUEL MARIA ESPIN CRESPO

18/12/2024

VERIFICACIÓN

Pk2jmBDMDBSWPSC42MTUWFP24ALUB4

PÁG. 1740/2078



**INCIDENCIAS****INCIDENCIA DESCRIPCIÓN**

- 100407 Explotación solicitada no forma parte de ningún organismo de control autorizado para la producción ecológica en Andalucía o fecha de inscripción posterior al plazo establecido (Anexo I. Criterios de Subvencionabilidad. Orden 28 de marzo de 2023).
Explotación:ES210290000135 Especie:PORCINO
- 100424 Solicita recinto que no está comprometido para la operación.
Ref:1700000005986150 Recinto:21-029-013-00003-00005 Cultivo:62000 PASTOS PERMANENTES DE 5 O MAS AÑOS-SIN VARIEDAD Secano
Ref:1700000005986145 Recinto:21-029-013-00003-00007 Cultivo:62000 PASTOS PERMANENTES DE 5 O MAS AÑOS-SIN VARIEDAD Secano
Ref:1700000005986146 Recinto:21-029-018-00020-00003 Cultivo:62000 PASTOS PERMANENTES DE 5 O MAS AÑOS-SIN VARIEDAD Secano
Ref:1700000005986151 Recinto:21-029-018-00021-00009 Cultivo:62000 PASTOS PERMANENTES DE 5 O MAS AÑOS-SIN VARIEDAD Secano
Ref:1700000005986147 Recinto:21-029-018-00021-00021 Cultivo:62000 PASTOS PERMANENTES DE 5 O MAS AÑOS-SIN VARIEDAD Secano
Ref:1700000005986134 Recinto:21-029-018-00021-00023 Cultivo:62000 PASTOS PERMANENTES DE 5 O MAS AÑOS-SIN VARIEDAD Secano
Ref:1700000005986136 Recinto:21-029-019-00015-00002 Cultivo:62000 PASTOS PERMANENTES DE 5 O MAS AÑOS-SIN VARIEDAD Secano

Datos considerados para el Cálculo de la Carga Ganadera mínima y máxima del expediente

Explotación	Especie	Inscrito en Sipea y Admisible	Ugm Calculada para CG Mínima	Ugm Calculada para CG Máxima
ES210290000135	BOVINA	SI	70,71	70,71
ES210290000135	PORCINO	NO	0,00	0,00
			70,71	70,71

Superficie determinada para Cálculo Carga Ganadera Mínima: 186,88 ha

Superficie determinada para Cálculo Carga Ganadera Máxima: 186,88 ha

Carga Ganadera Mínima Expediente: 0,38 ugm/ha

Carga Ganadera Máxima Expediente: 0,38 ugm/ha

Recintos Determinados para el Cálculo de Garga Ganadera Mínima

REF.	REFERENCIA SIGPAC	CULTIVO	DESCRIPCIÓN CULTIVO	S/R	SUP. RESUELTA (ha)
-995783	21-029-018-00020-00012	62000	PASTOS PERMANENTES DE 5 O MAS AÑOS-SIN VARIEDAD	S	0,11
-995782	21-029-018-00020-00011	62000	PASTOS PERMANENTES DE 5 O MAS AÑOS-SIN VARIEDAD	S	1,74
-995781	21-029-018-00020-00010	62000	PASTOS PERMANENTES DE 5 O MAS AÑOS-SIN VARIEDAD	S	25,65
1700000005986130	21-029-013-00003-00001	62000	PASTOS PERMANENTES DE 5 O MAS AÑOS-SIN VARIEDAD	S	13,68
1700000005986131	21-029-013-00003-00010	62000	PASTOS PERMANENTES DE 5 O MAS AÑOS-SIN VARIEDAD	S	1,27
1700000005986132	21-029-018-00021-00008	62000	PASTOS PERMANENTES DE 5 O MAS AÑOS-SIN VARIEDAD	S	1,00
1700000005986133	21-029-018-00021-00011	62000	PASTOS PERMANENTES DE 5 O MAS AÑOS-SIN VARIEDAD	S	11,81
1700000005986135	21-029-013-00003-00011	62000	PASTOS PERMANENTES DE 5 O MAS AÑOS-SIN VARIEDAD	S	0,89
1700000005986137	21-029-018-00021-00001	62000	PASTOS PERMANENTES DE 5 O MAS AÑOS-SIN VARIEDAD	S	17,97
1700000005986138	21-029-013-00003-00002	62000	PASTOS PERMANENTES DE 5 O MAS AÑOS-SIN VARIEDAD	S	3,15
1700000005986139	21-029-018-00021-00012	62000	PASTOS PERMANENTES DE 5 O MAS AÑOS-SIN VARIEDAD	S	9,27
1700000005986140	21-029-018-00021-00018	62000	PASTOS PERMANENTES DE 5 O MAS AÑOS-SIN VARIEDAD	S	1,59
1700000005986141	21-029-013-00003-00003	62000	PASTOS PERMANENTES DE 5 O MAS AÑOS-SIN VARIEDAD	S	2,71
1700000005986142	21-029-018-00021-00016	62000	PASTOS PERMANENTES DE 5 O MAS AÑOS-SIN VARIEDAD	S	3,04
1700000005986143	21-029-018-00021-00019	62000	PASTOS PERMANENTES DE 5 O MAS AÑOS-SIN VARIEDAD	S	1,58
1700000005986144	21-029-018-00021-00020	62000	PASTOS PERMANENTES DE 5 O MAS AÑOS-SIN VARIEDAD	S	2,16

(1) Superficie declarada admisible ajustada con la superficie comprometida.
(2) Factor de penalización valorando el alcance para el tipo de compromiso.Puede verificar la integridad de una copia de este documento mediante la lectura del código QR adjunto o mediante el acceso a la dirección <https://ws050.juntadeandalucia.es/verificarFirma> indicando el código de VERIFICACIÓN

FIRMADO POR

RAQUEL MARIA ESPIN CRESPO

18/12/2024

VERIFICACIÓN

Pk2jmBDMDBSWPSC42MTUWFP24ALUB4

PÁG. 1741/2078



**Datos considerados para el Cálculo de la Carga Ganadera mínima y máxima del expediente****Recintos Determinados para el Cálculo de Garga Ganadera Mínima**

REF.	REFERENCIA SIGPAC	CULTIVO	DESCRIPCIÓN CULTIVO	SUP.	
				S/R	RESUELTA (ha)
1700000005986148	21-029-013-00003-00009	62000	PASTOS PERMANENTES DE 5 O MAS AÑOS-SIN VARIEDAD	S	2,70
1700000005986149	21-029-013-00003-00012	62000	PASTOS PERMANENTES DE 5 O MAS AÑOS-SIN VARIEDAD	S	2,16
1700000005986152	21-029-019-00015-00001	62000	PASTOS PERMANENTES DE 5 O MAS AÑOS-SIN VARIEDAD	S	1,15
1700000005986153	21-029-018-00020-00006	62000	PASTOS PERMANENTES DE 5 O MAS AÑOS-SIN VARIEDAD	S	25,88
1700000005986154	21-029-018-00021-00010	62000	PASTOS PERMANENTES DE 5 O MAS AÑOS-SIN VARIEDAD	S	0,88
1700000005986155	21-029-018-00020-00004	62000	PASTOS PERMANENTES DE 5 O MAS AÑOS-SIN VARIEDAD	S	12,26
1700000005986156	21-029-018-00020-00007	62000	PASTOS PERMANENTES DE 5 O MAS AÑOS-SIN VARIEDAD	S	44,23

Recintos Determinados para el Cálculo de Garga Ganadera Máxima

REF.	REFERENCIA SIGPAC	CULTIVO	DESCRIPCIÓN CULTIVO	SUP.	
				S/R	RESUELTA (ha)
-995783	21-029-018-00020-00012	62000	PASTOS PERMANENTES DE 5 O MAS AÑOS-SIN VARIEDAD	S	0,11
-995782	21-029-018-00020-00011	62000	PASTOS PERMANENTES DE 5 O MAS AÑOS-SIN VARIEDAD	S	1,74
-995781	21-029-018-00020-00010	62000	PASTOS PERMANENTES DE 5 O MAS AÑOS-SIN VARIEDAD	S	25,65
1700000005986130	21-029-013-00003-00001	62000	PASTOS PERMANENTES DE 5 O MAS AÑOS-SIN VARIEDAD	S	13,68
1700000005986131	21-029-013-00003-00010	62000	PASTOS PERMANENTES DE 5 O MAS AÑOS-SIN VARIEDAD	S	1,27
1700000005986132	21-029-018-00021-00008	62000	PASTOS PERMANENTES DE 5 O MAS AÑOS-SIN VARIEDAD	S	1,00
1700000005986133	21-029-018-00021-00011	62000	PASTOS PERMANENTES DE 5 O MAS AÑOS-SIN VARIEDAD	S	11,81
1700000005986134	21-029-018-00021-00023	62000	PASTOS PERMANENTES DE 5 O MAS AÑOS-SIN VARIEDAD	S	0,00
1700000005986135	21-029-013-00003-00011	62000	PASTOS PERMANENTES DE 5 O MAS AÑOS-SIN VARIEDAD	S	0,89
1700000005986136	21-029-019-00015-00002	62000	PASTOS PERMANENTES DE 5 O MAS AÑOS-SIN VARIEDAD	S	0,00
1700000005986137	21-029-018-00021-00001	62000	PASTOS PERMANENTES DE 5 O MAS AÑOS-SIN VARIEDAD	S	17,97
1700000005986138	21-029-013-00003-00002	62000	PASTOS PERMANENTES DE 5 O MAS AÑOS-SIN VARIEDAD	S	3,15
1700000005986139	21-029-018-00021-00012	62000	PASTOS PERMANENTES DE 5 O MAS AÑOS-SIN VARIEDAD	S	9,27
1700000005986140	21-029-018-00021-00018	62000	PASTOS PERMANENTES DE 5 O MAS AÑOS-SIN VARIEDAD	S	1,59
1700000005986141	21-029-013-00003-00003	62000	PASTOS PERMANENTES DE 5 O MAS AÑOS-SIN VARIEDAD	S	2,71
1700000005986142	21-029-018-00021-00016	62000	PASTOS PERMANENTES DE 5 O MAS AÑOS-SIN VARIEDAD	S	3,04
1700000005986143	21-029-018-00021-00019	62000	PASTOS PERMANENTES DE 5 O MAS AÑOS-SIN VARIEDAD	S	1,58
1700000005986144	21-029-018-00021-00020	62000	PASTOS PERMANENTES DE 5 O MAS AÑOS-SIN VARIEDAD	S	2,16
1700000005986145	21-029-013-00003-00007	62000	PASTOS PERMANENTES DE 5 O MAS AÑOS-SIN VARIEDAD	S	0,00
1700000005986146	21-029-018-00020-00003	62000	PASTOS PERMANENTES DE 5 O MAS AÑOS-SIN VARIEDAD	S	0,00
1700000005986147	21-029-018-00021-00021	62000	PASTOS PERMANENTES DE 5 O MAS AÑOS-SIN VARIEDAD	S	0,00
1700000005986148	21-029-013-00003-00009	62000	PASTOS PERMANENTES DE 5 O MAS AÑOS-SIN VARIEDAD	S	2,70
1700000005986149	21-029-013-00003-00012	62000	PASTOS PERMANENTES DE 5 O MAS AÑOS-SIN VARIEDAD	S	2,16
1700000005986150	21-029-013-00003-00005	62000	PASTOS PERMANENTES DE 5 O MAS AÑOS-SIN VARIEDAD	S	0,00
1700000005986151	21-029-018-00021-00009	62000	PASTOS PERMANENTES DE 5 O MAS AÑOS-SIN VARIEDAD	S	0,00
1700000005986152	21-029-019-00015-00001	62000	PASTOS PERMANENTES DE 5 O MAS AÑOS-SIN VARIEDAD	S	1,15
1700000005986153	21-029-018-00020-00006	62000	PASTOS PERMANENTES DE 5 O MAS AÑOS-SIN VARIEDAD	S	25,88

(1) Superficie declarada admisible ajustada con la superficie comprometida.
(2) Factor de penalización valorando el alcance para el tipo de compromiso.

Puede verificar la integridad de una copia de este documento mediante la lectura del código QR adjunto o mediante el acceso a la dirección <https://ws050.juntadeandalucia.es/verificarFirma> indicando el código de VERIFICACIÓN

FIRMADO POR

RAQUEL MARIA ESPIN CRESPO

18/12/2024

VERIFICACIÓN

Pk2jmBDMDBSWPSC42MTUWFP24ALUB4

PÁG. 1742/2078





Datos considerados para el Cálculo de la Carga Ganadera mínima y máxima del expediente

Recintos Determinados para el Cálculo de Garga Ganadera Máxima

REF.	REFERENCIA SIGPAC	CULTIVO	DESCRIPCIÓN CULTIVO	SUP.	
				S/R	RESUELTA (ha)
1700000005986154	21-029-018-00021-00010	62000	PASTOS PERMANENTES DE 5 O MAS AÑOS-SIN VARIEDAD	S	0,88
1700000005986155	21-029-018-00020-00004	62000	PASTOS PERMANENTES DE 5 O MAS AÑOS-SIN VARIEDAD	S	12,26
1700000005986156	21-029-018-00020-00007	62000	PASTOS PERMANENTES DE 5 O MAS AÑOS-SIN VARIEDAD	S	44,23

Incidencias de carga ganadera

INCIDENCIA DESCRIPCIÓN

100407	Explotación solicitada no forma parte de ningún organismo de control autorizado para la producción ecológica en Andalucía o fecha de inscripción posterior al plazo establecido (Anexo I. Criterios de Subvencionabilidad. Orden 28 de marzo de 2023). Explotación:ES210290000135 Especie:PORCINO
--------	--

(1) Superficie declarada admisible ajustada con la superficie comprometida.
(2) Factor de penalización valorando el alcance para el tipo de compromiso.

Puede verificar la integridad de una copia de este documento mediante la lectura del código QR adjunto o mediante el acceso a la dirección <https://ws050.juntadeandalucia.es/verificarFirma> indicando el código de VERIFICACIÓN

FIRMADO POR	RAQUEL MARIA ESPIN CRESPO	18/12/2024
VERIFICACIÓN	Pk2jmBDMDBSWPSC42MTUWFP24ALUB4	PÁG. 1743/2078



**APELLIDOS Y NOMBRE / RAZÓN SOCIAL**

RUEDAS GAITAN JAIME AMADOR

NIF

***8263*

EXPEDIENTE

1271549

ANUALIDAD DE PAGO

1ª

IMPORTES POR ANUALIDAD

	2023	2024	2025	2026	2027
IMPORTE MÁXIMO SUBVENCIONABLE	2.069,97 €	2.069,97 €	2.069,97 €	2.069,97 €	2.069,97 €
IMPORTE MEDIO DE TRANSFERENCIA (€/ha)	247,90 €	247,90 €	247,90 €	247,90 €	247,90 €

RESUMEN DE UNIDADES

Cód	GRUPO DE PAGO	Sup. Dec. Admisible (ha)	Sup. Comprometida (ha)	Sup. ajustada compromiso (1) (ha)	% sobredec.	Sup. Resuelta (ha)	Importe Declarado	Importe Topado	Importe Resuelto	Importe tras sobredec.
429	OLIVAR	8,35		8,35	0,00	8,35	2.069,97	2.069,97	2.069,97	2.069,97
TOTAL		8,35	8,35	8,35		8,35	2.069,97	2.069,97	2.069,97	2.069,97

APLICACIÓN DE REDUCCIONES Y PENALIZACIONES

GRUPO DE PAGO	Importe Calculado	Importe prereduc.	Criterios de subvencionabilidad y compromisos	Presentación tardía	Omisión declaración	Condicionalidad	IMPORTE (Euros) RESUELTO
OLIVAR	2.069,97	2.069,97	0,00	0,00	0,00	0,00	2.069,97
TOTAL	2.069,97	2.069,97					2.069,97

RESUMEN DE PAGOS**IMPORTE (Euros)**

	RESUELTO	FEADER	MAPA	CAPADR
OLIVAR - Pago realizado	2.069,97 €	1.759,47 €	203,06 €	107,44 €

RECINTOS RESUELTOS

REF.	REFERENCIA SIGPAC	CULTIVO	DESCRIPCIÓN CULTIVO	S/R G.PAGO	PEND. MEDIA (%)	SUP. DEC. ADMISIBLE (ha)	SUP. COMPROM. (ha)	SUP. AJUSTADA COMPR.(1) (ha)	SUP. CONY. SIGPAC (ha)	SUP. CERTIE (ha)	SUP. CAMPO (ha)	SUP. CAMPO DETER. CULT. DECLARADO (ha)	SUP. DEC. REDUCIDA (ha)	SUP. RESUELTA (ha)
1700000005031279	21-059-003-00041-011	101007	OLIVAR-MANZANILLA	S 429	20,50	2,44	2,44	2,44	2,44	2,44			2,44	2,44
1700000005031280	21-059-003-00041-005	101007	OLIVAR-MANZANILLA	S 429	24,40	1,82	1,82	1,82	1,82	1,82			1,82	1,82
1700000005031281	21-059-003-00041-004	101007	OLIVAR-MANZANILLA	S 429	11,60	4,09	4,09	4,09	4,09	4,09			4,09	4,09

(1) Superficie declarada admisible ajustada con la superficie comprometida.
(2) Factor de penalización valorando el alcance para el tipo de compromiso.

Puede verificar la integridad de una copia de este documento mediante la lectura del código QR adjunto o mediante el acceso a la dirección <https://ws050.juntadeandalucia.es/verificarFirma> indicando el código de VERIFICACIÓN

FIRMADO POR

RAQUEL MARIA ESPIN CRESPO

18/12/2024

VERIFICACIÓN

Pk2jmBDMDBSWPSC42MTUWFP24ALUB4

PÁG. 1744/2078



**APELLIDOS Y NOMBRE / RAZÓN SOCIAL**

RUFO GONZALEZ ALEJANDRO

NIF

***2617*

EXPEDIENTE

1000218

ANUALIDAD DE PAGO

1ª

IMPORTES POR ANUALIDAD

	2023	2024	2025	2026	2027
IMPORTE MÁXIMO SUBVENCIONABLE	639,58 €	639,58 €	639,58 €	639,58 €	639,58 €
IMPORTE MEDIO DE TRANSFERENCIA (€/ha)	247,90 €	247,90 €	247,90 €	247,90 €	247,90 €

RESUMEN DE UNIDADES

Cód	GRUPO DE PAGO	Sup. Dec. Admisible (ha)	Sup. Comprometida (ha)	Sup. ajustada compromiso (1) (ha)	% sobredec.	Sup. Resuelta (ha)	Importe Declarado	Importe Topado	Importe Resuelto	Importe tras sobredec.
429	OLIVAR	2,58		2,58	0,00	2,58	639,58	639,58	639,58	639,58
TOTAL		2,58	2,58	2,58		2,58	639,58	639,58	639,58	639,58

APLICACIÓN DE REDUCCIONES Y PENALIZACIONES

GRUPO DE PAGO	Importe Calculado	Importe prereduc.	Criterios de subvencionabilidad y compromisos	Presentación tardía	Omisión declaración	Condicionalidad	IMPORTE (Euros) RESUELTO
OLIVAR	639,58	639,58	0,00	0,00	0,00	0,00	639,58
TOTAL	639,58	639,58					639,58

RESUMEN DE PAGOS**IMPORTE (Euros)**

	RESUELTO	FEADER	MAPA	CAPADR
OLIVAR - Pago realizado	639,58 €	543,64 €	62,74 €	33,20 €

RECINTOS RESUELTOS

REF.	REFERENCIA SIGPAC	CULTIVO	DESCRIPCIÓN CULTIVO	S/R G.PAGO	PEND. MEDIA (%)	SUP. DEC. ADMISIBLE (ha)	SUP. COMPROM. (ha)	SUP. AJUSTADA COMPR.(1) (ha)	SUP. CONY. SIGPAC (ha)	SUP. CERTIE (ha)	SUP. CAMPO (ha)	SUP. CAMPO DETER. CULT. DECLARADO (ha)	SUP. DEC. REDUCIDA (ha)	SUP. RESUELTA (ha)
1700000003056794	21-078-030-00061-001	101007	OLIVAR-MANZANILLA	S	429	23,50	2,58	2,58	2,58	2,58			2,58	2,58

(1) Superficie declarada admisible ajustada con la superficie comprometida.
(2) Factor de penalización valorando el alcance para el tipo de compromiso.

Puede verificar la integridad de una copia de este documento mediante la lectura del código QR adjunto o mediante el acceso a la dirección <https://ws050.juntadeandalucia.es/verificarFirma> indicando el código de VERIFICACIÓN

FIRMADO POR

RAQUEL MARIA ESPIN CRESPO

18/12/2024

VERIFICACIÓN

Pk2jmBDMDBSWPSC42MTUWFP24ALUB4

PÁG. 1745/2078



**APELLIDOS Y NOMBRE / RAZÓN SOCIAL**

RUFO GONZALEZ CATALINA

NIF

***4302*

EXPEDIENTE

1012635

ANUALIDAD DE PAGO

1ª

IMPORTES POR ANUALIDAD

	2023	2024	2025	2026	2027
IMPORTE MÁXIMO SUBVENCIONABLE	1.177,53 €	1.177,53 €	1.177,53 €	1.177,53 €	1.177,53 €
IMPORTE MEDIO DE TRANSFERENCIA (€/ha)	247,90 €	247,90 €	247,90 €	247,90 €	247,90 €

RESUMEN DE UNIDADES

Cód	GRUPO DE PAGO	Sup. Dec. Admisible (ha)	Sup. Comprometida (ha)	Sup. ajustada compromiso (1) (ha)	% sobredec.	Sup. Resuelta (ha)	Importe Declarado	Importe Topado	Importe Resuelto	Importe tras sobredec.
429	OLIVAR	4,75		4,75	0,00	4,75	1.177,53	1.177,53	1.177,53	1.177,53
TOTAL		4,75	4,75	4,75		4,75	1.177,53	1.177,53	1.177,53	1.177,53

APLICACIÓN DE REDUCCIONES Y PENALIZACIONES

GRUPO DE PAGO	Importe Calculado	Importe prereduc.	Criterios de subvencionabilidad y compromisos	Presentación tardía	Omisión declaración	Condicionalidad	IMPORTE (Euros) RESUELTO
OLIVAR	1.177,53	1.177,53	0,00	0,00	0,00	0,00	1.177,53
TOTAL	1.177,53	1.177,53					1.177,53

RESUMEN DE PAGOS**IMPORTE (Euros)**

	RESUELTO	FEADER	MAPA	CAPADR
OLIVAR - Pago realizado	1.177,53 €	1.000,90 €	115,52 €	61,11 €

RECINTOS RESUELTOS

REF.	REFERENCIA SIGPAC	CULTIVO	DESCRIPCIÓN CULTIVO	S/R G.PAGO	PEND. MEDIA (%)	SUP. DEC. ADMISIBLE (ha)	SUP. COMPROM. (ha)	SUP. AJUSTADA COMPR.(1) (ha)	SUP. CONY. SIGPAC (ha)	SUP. CERTIE (ha)	SUP. CAMPO (ha)	SUP. CAMPO DETER. CULT. DECLARADO (ha)	SUP. DEC. REDUCIDA (ha)	SUP. RESUELTA (ha)
-900031	21-078-047-00076-005	101216	OLIVAR-MANZANILLA DE HUELVA	S 429	8,80	0,12	0,12	0,12		0,12			0,12	0,12
1700000002664377	21-078-047-00076-001	101216	OLIVAR-MANZANILLA DE HUELVA	S 429	7,10	0,64	0,64	0,64		0,64			0,64	0,64
1700000002664378	21-078-047-00077-001	101216	OLIVAR-MANZANILLA DE HUELVA	S 429	9,90	3,99	3,99	3,99		3,99			3,99	3,99

(1) Superficie declarada admisible ajustada con la superficie comprometida.
(2) Factor de penalización valorando el alcance para el tipo de compromiso.

Puede verificar la integridad de una copia de este documento mediante la lectura del código QR adjunto o mediante el acceso a la dirección <https://ws050.juntadeandalucia.es/verificarFirma> indicando el código de VERIFICACIÓN

FIRMADO POR

RAQUEL MARIA ESPIN CRESPO

18/12/2024

VERIFICACIÓN

Pk2jmBDMDBSWPSC42MTUWFP24ALUB4

PÁG. 1746/2078



**APELLIDOS Y NOMBRE / RAZÓN SOCIAL**

RUFO GONZALEZ ENCARNACION

NIF

***8991*

EXPEDIENTE

1009443

ANUALIDAD DE PAGO

1ª

IMPORTES POR ANUALIDAD

	2023	2024	2025	2026	2027
IMPORTE MÁXIMO SUBVENCIONABLE	2.531,06 €	2.531,06 €	2.531,06 €	2.531,06 €	2.531,06 €
IMPORTE MEDIO DE TRANSFERENCIA (€/ha)	247,90 €	247,90 €	247,90 €	247,90 €	247,90 €

RESUMEN DE UNIDADES

Cód	GRUPO DE PAGO	Sup. Dec. Admisible (ha)	Sup. Comprometida (ha)	Sup. ajustada compromiso (1) (ha)	% sobredec.	Sup. Resuelta (ha)	Importe Declarado	Importe Topado	Importe Resuelto	Importe tras sobredec.
429	OLIVAR	10,21		10,21	0,00	10,21	2.531,06	2.531,06	2.531,06	2.531,06
TOTAL		10,21	10,21	10,21		10,21	2.531,06	2.531,06	2.531,06	2.531,06

APLICACIÓN DE REDUCCIONES Y PENALIZACIONES

GRUPO DE PAGO	Importe Calculado	Importe prereduc.	Criterios de subvencionabilidad y compromisos	Presentación tardía	Omisión declaración	Condicionalidad	IMPORTE (Euros) RESUELTO
OLIVAR	2.531,06	2.531,06	0,00	0,00	0,00	0,00	2.531,06
TOTAL	2.531,06	2.531,06					2.531,06

RESUMEN DE PAGOS**IMPORTE (Euros)**

	RESUELTO	FEADER	MAPA	CAPADR
OLIVAR - Pago realizado	2.531,06 €	2.151,40 €	248,30 €	131,36 €

RECINTOS RESUELTOS

REF.	REFERENCIA SIGPAC	CULTIVO	DESCRIPCIÓN CULTIVO	S/R G.PAGO	PEND. MEDIA (%)	SUP. DEC. ADMISIBLE (ha)	SUP. COMPROM. (ha)	SUP. AJUSTADA COMPR.(1) (ha)	SUP. CONY. SIGPAC (ha)	SUP. CERTIE (ha)	SUP. CAMPO (ha)	SUP. CAMPO DETER. CULT. DECLARADO (ha)	SUP. DEC. REDUCIDA (ha)	SUP. RESUELTA (ha)
1700000002270065	21-078-030-00103-003	101007	OLIVAR-MANZANILLA	S 429	23,60	3,88	3,88	3,88		3,88			3,88	3,88
1700000002270066	21-078-047-00075-003	101007	OLIVAR-MANZANILLA	S 429	18,10	0,12	0,12	0,12		0,12			0,12	0,12
1700000002270067	21-078-042-00038-001	101007	OLIVAR-MANZANILLA	S 429	20,10	0,29	0,29	0,29		0,29			0,29	0,29
1700000002270068	21-078-042-00030-002	101007	OLIVAR-MANZANILLA	S 429	33,40	0,07	0,07	0,07		0,07			0,07	0,07
1700000002270069	21-078-042-00029-001	101007	OLIVAR-MANZANILLA	S 429	20,20	0,20	0,20	0,20		0,20			0,20	0,20
1700000002270070	21-078-030-00124-001	101007	OLIVAR-MANZANILLA	S 429	14,90	0,15	0,15	0,15		0,15			0,15	0,15
1700000002270071	21-078-047-00032-002	101007	OLIVAR-MANZANILLA	S 429	13,30	1,17	1,17	1,17		1,17			1,17	1,17
1700000002270074	21-078-047-00023-002	101007	OLIVAR-MANZANILLA	S 429	12,90	0,56	0,56	0,56		0,56			0,56	0,56
1700000002270076	21-078-047-00070-001	101007	OLIVAR-MANZANILLA	S 429	24,00	0,73	0,73	0,73		0,73			0,73	0,73
1700000002270077	21-078-047-00069-003	101007	OLIVAR-MANZANILLA	S 429	10,70	1,34	1,34	1,34		1,34			1,34	1,34
1700000002270078	21-078-047-00064-008	101007	OLIVAR-MANZANILLA	S 429	9,30	1,70	1,70	1,70		1,70			1,70	1,70

(1) Superficie declarada admisible ajustada con la superficie comprometida.
(2) Factor de penalización valorando el alcance para el tipo de compromiso.

Puede verificar la integridad de una copia de este documento mediante la lectura del código QR adjunto o mediante el acceso a la dirección <https://ws050.juntadeandalucia.es/verificarFirma> indicando el código de VERIFICACIÓN

FIRMADO POR

RAQUEL MARIA ESPIN CRESPO

18/12/2024

VERIFICACIÓN

Pk2jmBDMDBSWPSC42MTUWFP24ALUB4

PÁG. 1747/2078



**APELLIDOS Y NOMBRE / RAZÓN SOCIAL**

RUIZ ALVAREZ AUREA

NIF

***4755*

EXPEDIENTE

1023992

ANUALIDAD DE PAGO

1ª

IMPORTES POR ANUALIDAD

	2023	2024	2025	2026	2027
IMPORTE MÁXIMO SUBVENCIONABLE	463,57 €	463,57 €	463,57 €	463,57 €	463,57 €
IMPORTE MEDIO DE TRANSFERENCIA (€/ha)	247,90 €	247,90 €	247,90 €	247,90 €	247,90 €

RESUMEN DE UNIDADES

Cód	GRUPO DE PAGO	Sup. Dec. Admisible (ha)	Sup. Comprometida (ha)	Sup. ajustada compromiso (1) (ha)	% sobredec.	Sup. Resuelta (ha)	Importe Declarado	Importe Topado	Importe Resuelto	Importe tras sobredec.
429	OLIVAR	1,87		1,87	0,00	1,87	463,57	463,57	463,57	463,57
TOTAL		1,87	1,87	1,87		1,87	463,57	463,57	463,57	463,57

APLICACIÓN DE REDUCCIONES Y PENALIZACIONES

GRUPO DE PAGO	Importe Calculado	Importe prereduc.	Criterios de subvencionabilidad y compromisos	Presentación tardía	Omisión declaración	Condicionalidad	IMPORTE (Euros) RESUELTO
OLIVAR	463,57	463,57	0,00	0,00	0,00	0,00	463,57
TOTAL	463,57	463,57					463,57

RESUMEN DE PAGOS**IMPORTE (Euros)**

	RESUELTO	FEADER	MAPA	CAPADR
OLIVAR - Pago realizado	463,57 €	394,03 €	45,48 €	24,06 €

RECINTOS RESUELTOS

REF.	REFERENCIA SIGPAC	CULTIVO	DESCRIPCIÓN CULTIVO	S/R	G.PAGO	PEND. MEDIA (%)	SUP. DEC. ADMISIBLE (ha)	SUP. COMPROM. (ha)	SUP. AJUSTADA COMPR.(1) (ha)	SUP. CONY. SIGPAC (ha)	SUP. CERTIE (ha)	SUP. CAMPO (ha)	SUP. CAMPO DETER. CULT. DECLARADO (ha)	SUP. DEC. REDUCIDA (ha)	SUP. RESUELTA (ha)
1700000002195206	21-078-047-00022-001	101216	OLIVAR-MANZANILLA DE HUELVA	S	429	21,20	1,62	1,62	1,62		1,62			1,62	1,62
1700000002195207	21-078-047-00157-003	101216	OLIVAR-MANZANILLA DE HUELVA	S	429	17,30	0,25	0,25	0,25		0,25			0,25	0,25

INCIDENCIAS**INCIDENCIA DESCRIPCIÓN**

- 100402 Recinto solicitado no forma parte de ningún organismo de control autorizado para la producción ecológica en Andalucía o fecha de inscripción posterior al plazo establecido (Anexo I. Criterios de Subvencionabilidad. Orden 28 de marzo de 2023).
Ref:1700000002195205 Recinto:21-078-030-00079-00002 Cultivo:101216 OLIVAR-MANZANILLA DE HUELVA Secano
- 100424 Solicita recinto que no está comprometido para la operación.
Ref:1700000002195205 Recinto:21-078-030-00079-00002 Cultivo:101216 OLIVAR-MANZANILLA DE HUELVA Secano

(1) Superficie declarada admisible ajustada con la superficie comprometida.
(2) Factor de penalización valorando el alcance para el tipo de compromiso.

Puede verificar la integridad de una copia de este documento mediante la lectura del código QR adjunto o mediante el acceso a la dirección <https://ws050.juntadeandalucia.es/verificarFirma> indicando el código de VERIFICACIÓN

FIRMADO POR

RAQUEL MARIA ESPIN CRESPO

18/12/2024

VERIFICACIÓN

Pk2jmBDMDBSWPSC42MTUWFP24ALUB4

PÁG. 1748/2078



**APELLIDOS Y NOMBRE / RAZÓN SOCIAL**

RUIZ ALVAREZ MARIA ROSARIO

NIF
***0884*EXPEDIENTE
1076480**ANUALIDAD DE PAGO**

1ª

IMPORTES POR ANUALIDAD

	2023	2024	2025	2026	2027
IMPORTE MÁXIMO SUBVENCIONABLE	674,29 €	674,29 €	674,29 €	674,29 €	674,29 €
IMPORTE MEDIO DE TRANSFERENCIA (€/ha)	247,90 €	247,90 €	247,90 €	247,90 €	247,90 €

RESUMEN DE UNIDADES

Cód	GRUPO DE PAGO	Sup. Dec. Admisible (ha)	Sup. Comprometida (ha)	Sup. ajustada compromiso (1) (ha)	% sobredec.	Sup. Resuelta (ha)	Importe Declarado	Importe Topado	Importe Resuelto	Importe tras sobredec.
429	OLIVAR	2,72		2,72	0,00	2,72	674,29	674,29	674,29	674,29
TOTAL		2,72	2,72	2,72		2,72	674,29	674,29	674,29	674,29

APLICACIÓN DE REDUCCIONES Y PENALIZACIONES

GRUPO DE PAGO	Importe Calculado	Importe prereduc.	Criterios de subvencionabilidad y compromisos	Presentación tardía	Omisión declaración	Condicionalidad	IMPORTE (Euros) RESUELTO
OLIVAR	674,29	674,29	0,00	0,00	0,00	0,00	674,29
TOTAL	674,29	674,29					674,29

RESUMEN DE PAGOS**IMPORTE (Euros)**

	RESUELTO	FEADER	MAPA	CAPADR
OLIVAR - Pago realizado	674,29 €	573,15 €	66,15 €	34,99 €

RECINTOS RESUELTOS

REF.	REFERENCIA SIGPAC	CULTIVO	DESCRIPCIÓN CULTIVO	S/R G.PAGO	PEND. MEDIA (%)	SUP. DEC. ADMISIBLE (ha)	SUP. COMPROM. (ha)	SUP. AJUSTADA COMPR.(1) (ha)	SUP. CONY. SIGPAC (ha)	SUP. CERTIE (ha)	SUP. CAMPO (ha)	SUP. CAMPO DETER. CULT. DECLARADO (ha)	SUP. DEC. REDUCIDA (ha)	SUP. RESUELTA (ha)
1700000004636081	21-078-047-00079-004	101007	OLIVAR-MANZANILLA	S	429	10,60	2,46	2,46	2,46	2,46			2,46	2,46
1700000004636082	21-078-047-00156-004	101007	OLIVAR-MANZANILLA	S	429	11,80	0,11	0,11	0,11	0,11			0,11	0,11
1700000004636083	21-078-047-00156-005	101007	OLIVAR-MANZANILLA	S	429	21,70	0,01	0,01	0,01	0,01			0,01	0,01
1700000004636084	21-078-047-00155-011	101007	OLIVAR-MANZANILLA	S	429	8,50	0,14	0,14	0,14	0,14			0,14	0,14

(1) Superficie declarada admisible ajustada con la superficie comprometida.

(2) Factor de penalización valorando el alcance para el tipo de compromiso.

Puede verificar la integridad de una copia de este documento mediante la lectura del código QR adjunto o mediante el acceso a la dirección <https://ws050.juntadeandalucia.es/verificarFirma> indicando el código de VERIFICACIÓN

FIRMADO POR

RAQUEL MARIA ESPIN CRESPO

18/12/2024

VERIFICACIÓN

Pk2jmBDMDBSWPSC42MTUWFP24ALUB4

PÁG. 1749/2078



**APELLIDOS Y NOMBRE / RAZÓN SOCIAL**

RUIZ BORRALLO FRANCISCO JOSE

NIF

***9835*

EXPEDIENTE

1203813

ANUALIDAD DE PAGO

1ª

IMPORTE POR ANUALIDAD

	2023	2024	2025	2026	2027
IMPORTE MÁXIMO SUBVENCIONABLE	4.783,76 €	4.783,76 €	4.783,76 €	4.783,76 €	4.783,76 €
IMPORTE MEDIO DE TRANSFERENCIA (€/ha)	58,00 €	58,00 €	58,00 €	58,00 €	58,00 €

RESUMEN DE UNIDADES

Cód	GRUPO DE PAGO	Sup. Dec. Admisible (ha)	Sup. Comprometida (ha)	Sup. ajustada compromiso (1) (ha)	% sobredec.	Sup. Resuelta (ha)	Importe Declarado	Importe Topado	Importe Resuelto	Importe tras sobredec.
428	PASTOS ASOCIADOS A GANADERÍA ECOLÓGICA	82,92		75,00	0,00	75,00	6.161,25	2.929,47	2.929,47	2.929,47
429	OLIVAR	7,48		7,48	0,00	7,48	1.854,29	1.854,29	1.854,29	1.854,29
TOTAL		90,40	82,48	82,48		82,48	8.015,54	4.783,76	4.783,76	4.783,76

APLICACIÓN DE REDUCCIONES Y PENALIZACIONES

GRUPO DE PAGO	Importe Calculado	Importe prereduc.	Criterios de subvencionabilidad y compromisos	Presentación tardía	Omisión declaración	Condicionality	IMPORTE (Euros) RESUELTO
OLIVAR	1.854,29	1.854,29	0,00	0,00	0,00	0,00	1.854,29
PASTOS ASOCIADOS A GANADERÍA	2.929,47	2.929,47	0,00	0,00	0,00	0,00	2.929,47
TOTAL	4.783,76	4.783,76					4.783,76

RESUMEN DE PAGOS

	RESUELTO	FEADER	MAPA	CAPADR
OLIVAR - Pago realizado	1.854,29 €	1.576,15 €	181,91 €	96,23 €
PASTOS ASOCIADOS A GANADERÍA ECOLÓGICA - Pago realizado	2.929,47 €	2.490,05 €	287,38 €	152,04 €
TOTAL	4.783,76 €	4.066,20 €	469,29 €	248,27 €

RECINTOS RESUELTOS

REF.	REFERENCIA SIGPAC	CULTIVO DESCRIPCIÓN CULTIVO	S/R G.PAGO	PEND. MEDIA (%)	SUP. DEC. ADMISIBLE (ha)	SUP. COMPROM. (ha)	SUP. AJUSTADA COMPR.(1) (ha)	SUP. CONV. SIGPAC (ha)	SUP. CERTIF. (ha)	SUP. CAMPO (ha)	SUP. CAMPO DETER. CULT. DECLARADO (ha)	SUP. DEC. REDUCIDA (ha)	SUP. RESUELTA (ha)
-443682	21-008-009-00094-010	62000 PASTOS PERMANENTES DE 5 O MAS AÑOS-SIN VARIEDAD	S 428	10,80	0,19	0,19	0,19		0,55			0,19	0,19
-443681	21-008-009-00080-017	62000 PASTOS PERMANENTES DE 5 O MAS AÑOS-SIN VARIEDAD	S 428	14,10	0,04	0,04	0,04		0,14			0,04	0,04
-443680	21-008-009-00080-016	62000 PASTOS PERMANENTES DE 5 O MAS AÑOS-SIN VARIEDAD	S 428	33,70	0,06	0,06	0,06		0,23			0,06	0,06
1700000005396869	21-008-009-00080-002	62000 PASTOS PERMANENTES DE 5 O MAS AÑOS-SIN VARIEDAD	S 428	45,50	0,10	0,10	0,10		0,15			0,10	0,10
1700000005396871	21-008-009-00105-005	62000 PASTOS PERMANENTES DE 5 O MAS AÑOS-SIN VARIEDAD	S 428	19,60	0,40	0,40	0,40		1,59			0,40	0,40
1700000005396874	21-008-009-00080-009	62000 PASTOS PERMANENTES DE 5 O MAS AÑOS-SIN VARIEDAD	S 428	20,00	19,29	19,29	19,29		22,69			19,29	19,29
1700000005396879	21-008-009-00094-009	62000 PASTOS PERMANENTES DE 5 O MAS AÑOS-SIN VARIEDAD	S 428	25,60	4,79	4,79	4,79		5,64			4,79	4,79
1700000005396880	21-008-009-00105-007	62000 PASTOS PERMANENTES DE 5 O MAS AÑOS-SIN VARIEDAD	S 428	27,00	0,32	0,32	0,32		0,32			0,32	0,32
1700000005396881	21-008-009-00080-014	62000 PASTOS PERMANENTES DE 5 O MAS AÑOS-SIN VARIEDAD	S 428	19,00	6,45	6,45	6,45		6,45			6,45	6,45
1700000005396882	21-008-009-00119-009	62000 PASTOS PERMANENTES DE 5 O MAS AÑOS-SIN VARIEDAD	S 428	21,60	51,28	51,28	51,28		68,37			51,28	51,28
1700000005396870	21-008-009-00094-005	101216 OLIVAR-MANZANILLA DE HUELVA	S 429	20,10	3,67	3,67	3,67		3,67			3,67	3,67
1700000005396872	21-008-009-00080-003	101216 OLIVAR-MANZANILLA DE HUELVA	S 429	20,00	3,81	3,81	3,81		3,81			3,81	3,81

(1) Superficie declarada admisible ajustada con la superficie comprometida.
(2) Factor de penalización valorando el alcance para el tipo de compromiso.Puede verificar la integridad de una copia de este documento mediante la lectura del código QR adjunto o mediante el acceso a la dirección <https://ws050.juntadeandalucia.es/verificarFirma> indicando el código de VERIFICACIÓN

FIRMADO POR

RAQUEL MARIA ESPIN CRESPO

18/12/2024

VERIFICACIÓN

Pk2jmBDMDBSWPSC42MTUWFP24ALUB4

PÁG. 1750/2078



**INCIDENCIAS****INCIDENCIA DESCRIPCIÓN**

- 100402 Recinto solicitado no forma parte de ningún organismo de control autorizado para la producción ecológica en Andalucía o fecha de inscripción posterior al plazo establecido (Anexo I. Criterios de Subvencionabilidad. Orden 28 de marzo de 2023).
Ref:-738413 Recinto:21-008-009-00105-00008 Cultivo:62000 PASTOS PERMANENTES DE 5 O MAS AÑOS-SIN VARIEDAD Secano
- 100407 Explotación solicitada no forma parte de ningún organismo de control autorizado para la producción ecológica en Andalucía o fecha de inscripción posterior al plazo establecido (Anexo I. Criterios de Subvencionabilidad. Orden 28 de marzo de 2023).
Explotación:ES210080000099 Especie:PORCINO
Explotación:ES210080000101 Especie:CAPRINA
Explotación:ES210080000101 Especie:PORCINO
Explotación:ES210080000419 Especie:CAPRINA
Explotación:ES210080000419 Especie:PORCINO
Explotación:ES210250000116 Especie:PORCINO
- 100424 Solicita recinto que no está comprometido para la operación.
Ref:-738413 Recinto:21-008-009-00105-00008 Cultivo:62000 PASTOS PERMANENTES DE 5 O MAS AÑOS-SIN VARIEDAD Secano
Ref:1700000005396878 Recinto:21-008-009-00119-00008 Cultivo:62000 PASTOS PERMANENTES DE 5 O MAS AÑOS-SIN VARIEDAD Secano

Datos considerados para el Cálculo de la Carga Ganadera mínima y máxima del expediente

Explotación	Especie	Inscrito en Sipea y Admisible	Ugm Calculada para CG Mínima	Ugm Calculada para CG Máxima
ES210080000099	PORCINO	NO	0,00	4,59
ES210080000101	BOVINA	SI	10,88	10,88
ES210080000101	CAPRINA	NO	0,00	2,67
ES210080000101	PORCINO	NO	0,00	30,23
ES210080000419	CAPRINA	NO	0,00	9,11
ES210080000419	PORCINO	NO	0,00	12,29
ES210250000116	PORCINO	NO	0,00	2,47
			10,88	72,24

Superficie determinada para Cálculo Carga Ganadera Mínima: 82,92 ha

Superficie determinada para Cálculo Carga Ganadera Máxima: 148,45 ha

Carga Ganadera Mínima Expediente: 0,13 ugm/ha

Carga Ganadera Máxima Expediente: 0,49 ugm/ha

Los importes del Grupo de Pago de pastos de este expediente han sido ajustados por no llegar a la carga ganadera mínima de 0,3

Recintos Determinados para el Cálculo de Garga Ganadera Mínima

REF.	REFERENCIA SIGPAC	CULTIVO	DESCRIPCIÓN CULTIVO	S/R	SUP. RESUELTA (ha)
-443682	21-008-009-00094-00010	62000	PASTOS PERMANENTES DE 5 O MAS AÑOS-SIN VARIEDAD	S	0,19
-443681	21-008-009-00080-00017	62000	PASTOS PERMANENTES DE 5 O MAS AÑOS-SIN VARIEDAD	S	0,04
-443680	21-008-009-00080-00016	62000	PASTOS PERMANENTES DE 5 O MAS AÑOS-SIN VARIEDAD	S	0,06
1700000005396869	21-008-009-00080-00002	62000	PASTOS PERMANENTES DE 5 O MAS AÑOS-SIN VARIEDAD	S	0,10
1700000005396871	21-008-009-00105-00005	62000	PASTOS PERMANENTES DE 5 O MAS AÑOS-SIN VARIEDAD	S	0,40
1700000005396874	21-008-009-00080-00009	62000	PASTOS PERMANENTES DE 5 O MAS AÑOS-SIN VARIEDAD	S	19,29
1700000005396879	21-008-009-00094-00009	62000	PASTOS PERMANENTES DE 5 O MAS AÑOS-SIN VARIEDAD	S	4,79
1700000005396880	21-008-009-00105-00007	62000	PASTOS PERMANENTES DE 5 O MAS AÑOS-SIN VARIEDAD	S	0,32
1700000005396881	21-008-009-00080-00014	62000	PASTOS PERMANENTES DE 5 O MAS AÑOS-SIN VARIEDAD	S	6,45
1700000005396882	21-008-009-00119-00009	62000	PASTOS PERMANENTES DE 5 O MAS AÑOS-SIN VARIEDAD	S	51,28

Recintos Determinados para el Cálculo de Garga Ganadera Máxima

REF.	REFERENCIA SIGPAC	CULTIVO	DESCRIPCIÓN CULTIVO	S/R	SUP. RESUELTA (ha)
-738413	21-008-009-00105-00008	62000	PASTOS PERMANENTES DE 5 O MAS AÑOS-SIN	S	0,12

(1) Superficie declarada admisible ajustada con la superficie comprometida.
(2) Factor de penalización valorando el alcance para el tipo de compromiso.Puede verificar la integridad de una copia de este documento mediante la lectura del código QR adjunto o mediante el acceso a la dirección <https://ws050.juntadeandalucia.es/verificarFirma> indicando el código de VERIFICACIÓN

FIRMADO POR

RAQUEL MARIA ESPIN CRESPO

18/12/2024

VERIFICACIÓN

Pk2jmBDMDBSWPSC42MTUWFP24ALUB4

PÁG. 1751/2078



**Datos considerados para el Cálculo de la Carga Ganadera mínima y máxima del expediente****Recintos Determinados para el Cálculo de Garga Ganadera Máxima**

REF.	REFERENCIA SIGPAC	CULTIVO	DESCRIPCIÓN CULTIVO	SUP.	
				S/R	RESUELTA (ha)
-497059	21-025-014-00006-00005	62000	PASTOS PERMANENTES DE 5 O MAS AÑOS-SIN VARIEDAD	S	2,24
-497058	21-025-014-00006-00004	62000	PASTOS PERMANENTES DE 5 O MAS AÑOS-SIN VARIEDAD	S	7,24
-497057	21-025-016-00012-00002	62000	PASTOS PERMANENTES DE 5 O MAS AÑOS-SIN VARIEDAD	S	2,61
-497056	21-025-016-00012-00001	62000	PASTOS PERMANENTES DE 5 O MAS AÑOS-SIN VARIEDAD	S	20,57
-443682	21-008-009-00094-00010	62000	PASTOS PERMANENTES DE 5 O MAS AÑOS-SIN VARIEDAD	S	0,19
-443681	21-008-009-00080-00017	62000	PASTOS PERMANENTES DE 5 O MAS AÑOS-SIN VARIEDAD	S	0,04
-443680	21-008-009-00080-00016	62000	PASTOS PERMANENTES DE 5 O MAS AÑOS-SIN VARIEDAD	S	0,06
6878769	21-008-009-00157-00014	62000	PASTOS PERMANENTES DE 5 O MAS AÑOS-SIN VARIEDAD	S	22,98
6878770	21-008-009-00157-00018	63000	PASTOS DE MENOS DE 5 AÑOS-SIN VARIEDAD	S	0,29
6878771	21-008-009-00157-00019	63000	PASTOS DE MENOS DE 5 AÑOS-SIN VARIEDAD	S	0,63
6878772	21-008-009-00157-00025	62000	PASTOS PERMANENTES DE 5 O MAS AÑOS-SIN VARIEDAD	S	0,10
6878773	21-008-009-00157-00029	62000	PASTOS PERMANENTES DE 5 O MAS AÑOS-SIN VARIEDAD	S	0,03
6878776	21-008-009-00170-00006	63000	PASTOS DE MENOS DE 5 AÑOS-SIN VARIEDAD	S	0,26
6878777	21-008-009-00170-00007	62000	PASTOS PERMANENTES DE 5 O MAS AÑOS-SIN VARIEDAD	S	0,95
6878778	21-008-009-00170-00014	62000	PASTOS PERMANENTES DE 5 O MAS AÑOS-SIN VARIEDAD	S	7,51
1700000005396869	21-008-009-00080-00002	62000	PASTOS PERMANENTES DE 5 O MAS AÑOS-SIN VARIEDAD	S	0,10
1700000005396871	21-008-009-00105-00005	62000	PASTOS PERMANENTES DE 5 O MAS AÑOS-SIN VARIEDAD	S	0,40
1700000005396874	21-008-009-00080-00009	62000	PASTOS PERMANENTES DE 5 O MAS AÑOS-SIN VARIEDAD	S	19,29
1700000005396878	21-008-009-00119-00008	62000	PASTOS PERMANENTES DE 5 O MAS AÑOS-SIN VARIEDAD	S	0,00
1700000005396879	21-008-009-00094-00009	62000	PASTOS PERMANENTES DE 5 O MAS AÑOS-SIN VARIEDAD	S	4,79
1700000005396880	21-008-009-00105-00007	62000	PASTOS PERMANENTES DE 5 O MAS AÑOS-SIN VARIEDAD	S	0,32
1700000005396881	21-008-009-00080-00014	62000	PASTOS PERMANENTES DE 5 O MAS AÑOS-SIN VARIEDAD	S	6,45
1700000005396882	21-008-009-00119-00009	62000	PASTOS PERMANENTES DE 5 O MAS AÑOS-SIN VARIEDAD	S	51,28

Incidencias de carga ganadera**INCIDENCIA DESCRIPCIÓN**

100407	Explotación solicitada no forma parte de ningún organismo de control autorizado para la producción ecológica en Andalucía o fecha de inscripción posterior al plazo establecido (Anexo I. Criterios de Subvencionabilidad. Orden 28 de marzo de 2023). Explotación:ES210080000099 Especie:PORCINO Explotación:ES210080000101 Especie:PORCINO Explotación:ES210080000101 Especie:CAPRINA Explotación:ES210080000419 Especie:CAPRINA Explotación:ES210080000419 Especie:PORCINO Explotación:ES210250000116 Especie:PORCINO
--------	--

(1) Superficie declarada admisible ajustada con la superficie comprometida.
(2) Factor de penalización valorando el alcance para el tipo de compromiso.

Puede verificar la integridad de una copia de este documento mediante la lectura del código QR adjunto o mediante el acceso a la dirección <https://ws050.juntadeandalucia.es/verificarFirma> indicando el código de VERIFICACIÓN

FIRMADO POR	RAQUEL MARIA ESPIN CRESPO	18/12/2024	
VERIFICACIÓN	Pk2jmBDMDBSWPSC42MTUWFP24ALUB4	PÁG. 1752/2078	

**APELLIDOS Y NOMBRE / RAZÓN SOCIAL**

RUIZ GANDULLO ANA ISABEL

NIF
***0100*EXPEDIENTE
1001715**ANUALIDAD DE PAGO**

1ª

IMPORTE POR ANUALIDAD

	2023	2024	2025	2026	2027
IMPORTE MÁXIMO SUBVENCIONABLE	893,07 €	893,07 €	893,07 €	893,07 €	893,07 €
IMPORTE MEDIO DE TRANSFERENCIA (€/ha)	216,24 €	216,24 €	216,24 €	216,24 €	216,24 €

RESUMEN DE UNIDADES

Cód	GRUPO DE PAGO	Sup. Dec. Admisible (ha)	Sup. Comprometida (ha)	Sup. ajustada compromiso (1) (ha)	% sobredec.	Sup. Resuelta (ha)	Importe Declarado	Importe Topado	Importe Resuelto	Importe tras sobredec.
432	FRUTALES SECANO	4,13		4,13	0,00	4,13	893,07	893,07	893,07	893,07
TOTAL		4,13	4,13	4,13		4,13	893,07	893,07	893,07	893,07

APLICACIÓN DE REDUCCIONES Y PENALIZACIONES

GRUPO DE PAGO	Importe Calculado	Importe prereduc.	Criterios de subvencionabilidad y compromisos	Presentación tardía	Omisión declaración	Condicionalidad	IMPORTE (Euros) RESUELTO
FRUTALES SECANO	893,07		0,00	0,00	0,00	0,00	893,07
TOTAL	893,07		893,07				893,07

RESUMEN DE PAGOS

	IMPORTE (Euros)			
	RESUELTO	FEADER	MAPA	CAPADR
FRUTALES SECANO - Pago realizado	893,07 €	759,11 €	87,61 €	46,35 €

RECINTOS RESUELTOS

REF.	REFERENCIA SIGPAC	CULTIVO	DESCRIPCIÓN CULTIVO	S/R G.PAGO	PEND. MEDIA (%)	SUP. DEC. ADMISIBLE (ha)	SUP. COMPROM. (ha)	SUP. AJUSTADA COMPROM. (1) (ha)	SUP. CONY. SIGPAC (ha)	SUP. CERTIE (ha)	SUP. CAMPO (ha)	SUP. CAMPO DETER. CULT. DECLARADO (ha)	SUP. DEC. REDUCIDA (ha)	SUP. RESUELTA (ha)
-1553213	21-008-008-00095-011	117129	CASTAÑOS-TEMPRANA	S 432	26,30	0,35	0,35	0,35		0,35			0,35	0,35
1700000006396194	21-008-008-00095-011	117129	CASTAÑOS-TEMPRANA	S 432	26,30	0,89	0,89	0,89		0,89			0,89	0,89
1700000006396195	21-008-008-00095-005	117129	CASTAÑOS-TEMPRANA	S 432	30,80	0,51	0,51	0,51		0,51			0,51	0,51
1700000006396196	21-008-008-00095-010	117129	CASTAÑOS-TEMPRANA	S 432	30,80	0,45	0,45	0,45		0,45			0,45	0,45
1700000006396197	21-008-008-00093-008	117129	CASTAÑOS-TEMPRANA	S 432	32,20	1,35	1,35	1,35		1,35			1,35	1,35
1700000006396204	21-008-008-00096-003	117129	CASTAÑOS-TEMPRANA	S 432	29,80	0,58	0,58	0,58		0,58			0,58	0,58

INCIDENCIAS**INCIDENCIA DESCRIPCIÓN**

226	Recinto abandonado según SIGPAC por el que solicita alguna ayuda/práctica. Ref:1700000006396203 Recinto:21-008-008-00095-00012 Cultivo:117129 CASTAÑOS-TEMPRANA Secano
100421	Recinto declarado por error para una operación de la 6503, que se ha corregido de oficio marcando la operación correcta, de acuerdo con la fecha de inscripción del recinto en la producción ecológica. Ref:1700000006396197 Recinto:21-008-008-00093-00008 Cultivo:117129 CASTAÑOS-TEMPRANA Secano Ref:1700000006396195 Recinto:21-008-008-00095-00005 Cultivo:117129 CASTAÑOS-TEMPRANA Secano Ref:1700000006396196 Recinto:21-008-008-00095-00010 Cultivo:117129 CASTAÑOS-TEMPRANA Secano Ref:-1553213 Recinto:21-008-008-00095-00011 Cultivo:117129 CASTAÑOS-TEMPRANA Secano Ref:1700000006396194 Recinto:21-008-008-00095-00011 Cultivo:117129 CASTAÑOS-TEMPRANA Secano Ref:1700000006396203 Recinto:21-008-008-00095-00012 Cultivo:117129 CASTAÑOS-TEMPRANA Secano Ref:1700000006396204 Recinto:21-008-008-00096-00003 Cultivo:117129 CASTAÑOS-TEMPRANA Secano
100424	Solicita recinto que no está comprometido para la operación. Ref:1700000006396203 Recinto:21-008-008-00095-00012 Cultivo:117129 CASTAÑOS-TEMPRANA Secano

(1) Superficie declarada admisible ajustada con la superficie comprometida.
(2) Factor de penalización valorando el alcance para el tipo de compromiso.Puede verificar la integridad de una copia de este documento mediante la lectura del código QR adjunto o mediante el acceso a la dirección <https://ws050.juntadeandalucia.es/verificarFirma> indicando el código de VERIFICACIÓN

FIRMADO POR

RAQUEL MARIA ESPIN CRESPO

18/12/2024

VERIFICACIÓN

Pk2jmBDMDBSWPSC42MTUWFP24ALUB4

PÁG. 1753/2078



**APELLIDOS Y NOMBRE / RAZÓN SOCIAL**

RUIZ MORENO ALBERTO JESUS

NIF

***6458*

EXPEDIENTE

1234090

ANUALIDAD DE PAGO

1ª

IMPORTES POR ANUALIDAD

	2023	2024	2025	2026	2027
IMPORTE MÁXIMO SUBVENCIONABLE	6.161,25 €	6.161,25 €	6.161,25 €	6.161,25 €	6.161,25 €
IMPORTE MEDIO DE TRANSFERENCIA (€/ha)	82,15 €	82,15 €	82,15 €	82,15 €	82,15 €

RESUMEN DE UNIDADES

Cód	GRUPO DE PAGO	Sup. Dec. Admisible (ha)	Sup. Comprometida (ha)	Sup. ajustada compromiso (1) (ha)	% sobredec.	Sup. Resuelta (ha)	Importe Declarado	Importe Topado	Importe Resuelto	Importe tras sobredec.
428	PASTOS ASOCIADOS A GANADERÍA ECOLÓGICA	274,15		75,00	0,00	75,00	6.161,25	6.161,25	6.161,25	6.161,25
TOTAL		274,15	75,00	75,00		75,00	6.161,25	6.161,25	6.161,25	6.161,25

APLICACIÓN DE REDUCCIONES Y PENALIZACIONES

GRUPO DE PAGO	Importe Calculado	Importe prerreduc.	Criterios de subvencionabilidad y compromisos	Presentación tardía	Omisión declaración	Condicionidad	IMPORTE (Euros) RESUELTO
PASTOS ASOCIADOS A GANADERÍA	6.161,25	6.161,25	0,00	0,00	0,00	0,00	6.161,25
TOTAL	6.161,25	6.161,25					6.161,25

RESUMEN DE PAGOS

	RESUELTO	FEADER	MAPA	CAPADR
PASTOS ASOCIADOS A GANADERÍA ECOLÓGICA - Pago realizado	6.161,25 €	5.237,06 €	604,42 €	319,77 €

RECINTOS RESUELTOS

REE	REFERENCIA SIGPAC	CULTIVO DESCRIPCIÓN CULTIVO	S/R G.PAGO	PEND. MEDIA (%)	SUP. DEC. ADMISIBLE (ha)	SUP. COMPROM. (ha)	SUP. AJUSTADA COMPROM. (1) (ha)	SUP. CONV. SIGPAC (ha)	SUP. CERTIF. (ha)	SUP. CAMPO (ha)	SUP. CAMPO DETER. CULT. DECLARADO (ha)	SUP. DEC. REDUCIDA (ha)	SUP. RESUELTA (ha)
5293315	21-051-005-00063-003	62000 PASTOS PERMANENTES DE 5 O MAS AÑOS-SIN VARIEDAD	S 428	36,50	15,67	15,67	15,67		28,49			15,67	15,67
5293316	21-051-005-00063-011	62000 PASTOS PERMANENTES DE 5 O MAS AÑOS-SIN VARIEDAD	S 428	42,60	17,16	17,16	17,16		22,88			17,16	17,16
6938593	21-026-001-00001-001	62000 PASTOS PERMANENTES DE 5 O MAS AÑOS-SIN VARIEDAD	S 428	24,60	41,29	41,29	41,29		41,29			41,29	41,29
6938597	21-026-001-00007-001	62000 PASTOS PERMANENTES DE 5 O MAS AÑOS-SIN VARIEDAD	S 428	29,60	26,27	26,27	26,27		30,90			26,27	26,27
6938615	21-026-001-00015-001	62000 PASTOS PERMANENTES DE 5 O MAS AÑOS-SIN VARIEDAD	S 428	19,00	1,11	1,11	1,11		1,30			1,11	1,11
6938629	21-070-007-00005-001	62000 PASTOS PERMANENTES DE 5 O MAS AÑOS-SIN VARIEDAD	S 428	25,10	2,22	2,22	2,22		2,61			2,22	2,22
6938634	21-070-007-00006-001	62000 PASTOS PERMANENTES DE 5 O MAS AÑOS-SIN VARIEDAD	S 428	23,10	2,58	2,58	2,58		2,58			2,58	2,58
6938640	21-070-007-00007-002	62000 PASTOS PERMANENTES DE 5 O MAS AÑOS-SIN VARIEDAD	S 428	20,50	21,75	21,75	21,75		21,75			21,75	21,75
6938644	21-029-020-00011-001	62000 PASTOS PERMANENTES DE 5 O MAS AÑOS-SIN VARIEDAD	S 428	31,30	5,63	5,63	5,63		5,63			5,63	5,63
6938645	21-029-021-00008-004	62000 PASTOS PERMANENTES DE 5 O MAS AÑOS-SIN VARIEDAD	S 428	38,80	39,87	39,87	39,87		46,91			39,87	39,87
6938646	21-029-021-00008-007	62000 PASTOS PERMANENTES DE 5 O MAS AÑOS-SIN VARIEDAD	S 428	30,70	0,10	0,10	0,10		0,10			0,10	0,10
6938647	21-070-004-00033-001	62000 PASTOS PERMANENTES DE 5 O MAS AÑOS-SIN VARIEDAD	S 428	43,00	0,16	0,16	0,16		0,25			0,16	0,16
6938648	21-070-004-00033-002	62000 PASTOS PERMANENTES DE 5 O MAS AÑOS-SIN VARIEDAD	S 428	25,00	2,10	2,10	2,10		2,10			2,10	2,10
6938649	21-070-004-00033-003	62000 PASTOS PERMANENTES DE 5 O MAS AÑOS-SIN VARIEDAD	S 428	19,00	0,59	0,59	0,59		0,69			0,59	0,59
6938650	21-070-006-00001-001	62000 PASTOS PERMANENTES DE 5 O MAS AÑOS-SIN VARIEDAD	S 428	31,20	2,27	2,27	2,27		2,67			2,27	2,27
6938651	21-070-006-00027-001	62000 PASTOS PERMANENTES DE 5 O MAS AÑOS-SIN VARIEDAD	S 428	28,40	3,64	3,64	3,64		4,85			3,64	3,64
6938652	21-070-006-00027-002	62000 PASTOS PERMANENTES DE 5 O MAS AÑOS-SIN VARIEDAD	S 428	34,70	0,98	0,98	0,98		1,50			0,98	0,98
6938653	21-070-006-00027-003	62000 PASTOS PERMANENTES DE 5 O MAS AÑOS-SIN VARIEDAD	S 428	34,10	5,86	5,86	5,86		6,89			5,86	5,86
6938654	21-070-006-00027-004	62000 PASTOS PERMANENTES DE 5 O MAS AÑOS-SIN VARIEDAD	S 428	34,90	0,71	0,71	0,71		0,71			0,71	0,71
6938655	21-070-006-00027-007	62000 PASTOS PERMANENTES DE 5 O MAS AÑOS-SIN VARIEDAD	S 428	31,70	0,52	0,52	0,52		0,61			0,52	0,52
6938656	21-070-007-00002-001	62000 PASTOS PERMANENTES DE 5 O MAS AÑOS-SIN VARIEDAD	S 428	25,20	37,94	37,94	37,94		37,94			37,94	37,94
6938657	21-070-007-00002-002	62000 PASTOS PERMANENTES DE 5 O MAS AÑOS-SIN VARIEDAD	S 428	22,20	0,81	0,81	0,81		0,81			0,81	0,81
6938658	21-070-007-00003-005	62000 PASTOS PERMANENTES DE 5 O MAS AÑOS-SIN VARIEDAD	S 428	17,70	0,08	0,08	0,08		0,09			0,08	0,08
6938659	21-070-007-00003-006	62000 PASTOS PERMANENTES DE 5 O MAS AÑOS-SIN VARIEDAD	S 428	38,60	2,25	2,25	2,25		2,65			2,25	2,25
6938660	21-070-007-00003-007	62000 PASTOS PERMANENTES DE 5 O MAS AÑOS-SIN VARIEDAD	S 428	26,10	2,65	2,65	2,65		2,65			2,65	2,65
6938661	21-070-007-00003-008	62000 PASTOS PERMANENTES DE 5 O MAS AÑOS-SIN VARIEDAD	S 428	30,50	26,83	26,83	26,83		31,57			26,83	26,83
6938662	21-070-007-00004-001	62000 PASTOS PERMANENTES DE 5 O MAS AÑOS-SIN VARIEDAD	S 428	27,70	13,11	13,11	13,11		13,11			13,11	13,11

(1) Superficie declarada admisible ajustada con la superficie comprometida.
(2) Factor de penalización valorando el alcance para el tipo de compromiso.Puede verificar la integridad de una copia de este documento mediante la lectura del código QR adjunto o mediante el acceso a la dirección <https://ws050.juntadeandalucia.es/verificarFirma> indicando el código de VERIFICACIÓN

FIRMADO POR

RAQUEL MARIA ESPIN CRESPO

18/12/2024

VERIFICACIÓN

Pk2jmBDMDBSWPSC42MTUWFP24ALUB4

PÁG. 1754/2078



**INCIDENCIAS**

INCIDENCIA	DESCRIPCIÓN
3790	Recinto declarado inactivo Ref:6952194 Recinto:21-051-005-00048-00007 Cultivo: -
100402	Recinto solicitado no forma parte de ningún organismo de control autorizado para la producción ecológica en Andalucía o fecha de inscripción posterior al plazo establecido (Anexo I. Criterios de Subvencionabilidad. Orden 28 de marzo de 2023). Ref:-1620151 Recinto:21-051-005-00018-00002 Cultivo:101007 OLIVAR-MANZANILLA Secano Ref:5560531 Recinto:21-051-005-00018-00003 Cultivo:62000 PASTOS PERMANENTES DE 5 O MAS AÑOS-SIN VARIEDAD Secano Ref:5560532 Recinto:21-051-005-00018-00004 Cultivo:62000 PASTOS PERMANENTES DE 5 O MAS AÑOS-SIN VARIEDAD Secano Ref:5560533 Recinto:21-051-005-00018-00006 Cultivo:62000 PASTOS PERMANENTES DE 5 O MAS AÑOS-SIN VARIEDAD Secano Ref:6952194 Recinto:21-051-005-00048-00007 Cultivo:62000 PASTOS PERMANENTES DE 5 O MAS AÑOS-SIN VARIEDAD Secano
100407	Explotación solicitada no forma parte de ningún organismo de control autorizado para la producción ecológica en Andalucía o fecha de inscripción posterior al plazo establecido (Anexo I. Criterios de Subvencionabilidad. Orden 28 de marzo de 2023). Explotación:ES210260000141 Especie:PORCINO
100410	Recinto no admisible por pertenecer a una explotación ganadera No inscrita en Sipea (Artículo 10 de la Orden de 28 de marzo de 2023). Ref:6938625 Recinto:21-026-001-00017-00001 Cultivo:62000 PASTOS PERMANENTES DE 5 O MAS AÑOS-SIN VARIEDAD Secano Explotación:ES210260000141
100411	Recinto no admisible por no estar asociado en SIGGAN a una explotación ganadera (Artículo 10 de la Orden de 28 de marzo de 2023). Ref:1700000006867958 Recinto:21-029-020-00003-00018 Cultivo:62000 PASTOS PERMANENTES DE 5 O MAS AÑOS-SIN VARIEDAD Regadío Ref:-537361 Recinto:21-029-020-00003-00019 Cultivo:62000 PASTOS PERMANENTES DE 5 O MAS AÑOS-SIN VARIEDAD Regadío Ref:-188079 Recinto:21-029-020-00003-00021 Cultivo:62000 PASTOS PERMANENTES DE 5 O MAS AÑOS-SIN VARIEDAD Regadío Ref:-188085 Recinto:21-029-020-00003-00022 Cultivo:62000 PASTOS PERMANENTES DE 5 O MAS AÑOS-SIN VARIEDAD Regadío Ref:1700000006867957 Recinto:21-029-020-00003-00025 Cultivo:62000 PASTOS PERMANENTES DE 5 O MAS AÑOS-SIN VARIEDAD Regadío Ref:1700000006867952 Recinto:21-029-020-00003-00026 Cultivo:62000 PASTOS PERMANENTES DE 5 O MAS AÑOS-SIN VARIEDAD Regadío Ref:-188088 Recinto:21-029-020-00003-00028 Cultivo:62000 PASTOS PERMANENTES DE 5 O MAS AÑOS-SIN VARIEDAD Regadío Ref:-188086 Recinto:21-029-020-00003-00029 Cultivo:62000 PASTOS PERMANENTES DE 5 O MAS AÑOS-SIN VARIEDAD Regadío Ref:-188090 Recinto:21-029-020-00003-00030 Cultivo:62000 PASTOS PERMANENTES DE 5 O MAS AÑOS-SIN VARIEDAD Regadío Ref:-188091 Recinto:21-029-020-00003-00031 Cultivo:62000 PASTOS PERMANENTES DE 5 O MAS AÑOS-SIN VARIEDAD Regadío Ref:-188096 Recinto:21-029-020-00003-00036 Cultivo:62000 PASTOS PERMANENTES DE 5 O MAS AÑOS-SIN VARIEDAD Regadío Ref:6952194 Recinto:21-051-005-00048-00007 Cultivo:62000 PASTOS PERMANENTES DE 5 O MAS AÑOS-SIN VARIEDAD Secano
100424	Solicita recinto que no está comprometido para la operación. Ref:6938625 Recinto:21-026-001-00017-00001 Cultivo:62000 PASTOS PERMANENTES DE 5 O MAS AÑOS-SIN VARIEDAD Secano Ref:-1626355 Recinto:21-029-020-00003-00017 Cultivo:62000 PASTOS PERMANENTES DE 5 O MAS AÑOS-SIN VARIEDAD Secano Ref:1700000006867958 Recinto:21-029-020-00003-00018 Cultivo:62000 PASTOS PERMANENTES DE 5 O MAS AÑOS-SIN VARIEDAD Regadío Ref:-537361 Recinto:21-029-020-00003-00019 Cultivo:62000 PASTOS PERMANENTES DE 5 O MAS AÑOS-SIN VARIEDAD Regadío Ref:-188079 Recinto:21-029-020-00003-00021 Cultivo:62000 PASTOS PERMANENTES DE 5 O MAS AÑOS-SIN VARIEDAD Regadío Ref:-188085 Recinto:21-029-020-00003-00022 Cultivo:62000 PASTOS PERMANENTES DE 5 O MAS AÑOS-SIN VARIEDAD Regadío Ref:1700000006867957 Recinto:21-029-020-00003-00025 Cultivo:62000 PASTOS PERMANENTES DE 5 O MAS AÑOS-SIN VARIEDAD Regadío Ref:1700000006867952 Recinto:21-029-020-00003-00026 Cultivo:62000 PASTOS PERMANENTES DE 5 O MAS AÑOS-SIN VARIEDAD Regadío Ref:-188088 Recinto:21-029-020-00003-00028 Cultivo:62000 PASTOS PERMANENTES DE 5 O MAS AÑOS-SIN VARIEDAD Regadío Ref:-188086 Recinto:21-029-020-00003-00029 Cultivo:62000 PASTOS PERMANENTES DE 5 O MAS AÑOS-SIN VARIEDAD Regadío Ref:-188090 Recinto:21-029-020-00003-00030 Cultivo:62000 PASTOS PERMANENTES DE 5 O MAS AÑOS-SIN VARIEDAD Regadío Ref:-188091 Recinto:21-029-020-00003-00031 Cultivo:62000 PASTOS PERMANENTES DE 5 O MAS AÑOS-SIN VARIEDAD Regadío Ref:1700000006867981 Recinto:21-029-020-00003-00032 Cultivo:62000 PASTOS PERMANENTES DE 5 O MAS AÑOS-SIN

(1) Superficie declarada admisible ajustada con la superficie comprometida.
(2) Factor de penalización valorando el alcance para el tipo de compromiso.

Puede verificar la integridad de una copia de este documento mediante la lectura del código QR adjunto o mediante el acceso a la dirección <https://ws050.juntadeandalucia.es/verificarFirma> indicando el código de VERIFICACIÓN

FIRMADO POR	RAQUEL MARIA ESPIN CRESPO	18/12/2024
VERIFICACIÓN	Pk2jmBDMDBSWPSC42MTUWFP24ALUB4	PÁG. 1755/2078



**INCIDENCIAS****INCIDENCIA DESCRIPCIÓN**

VARIEDAD Secano
 Ref:170000006867982 Recinto:21-029-020-00003-00033 Cultivo:62000 PASTOS PERMANENTES DE 5 O MAS AÑOS-SIN VARIEDAD Secano
 Ref:170000006867964 Recinto:21-029-020-00003-00034 Cultivo:62000 PASTOS PERMANENTES DE 5 O MAS AÑOS-SIN VARIEDAD Secano
 Ref:170000006867963 Recinto:21-029-020-00003-00035 Cultivo:62000 PASTOS PERMANENTES DE 5 O MAS AÑOS-SIN VARIEDAD Secano
 Ref:-188096 Recinto:21-029-020-00003-00036 Cultivo:62000 PASTOS PERMANENTES DE 5 O MAS AÑOS-SIN VARIEDAD Regadío
 Ref:170000006867966 Recinto:21-029-020-00003-00037 Cultivo:62000 PASTOS PERMANENTES DE 5 O MAS AÑOS-SIN VARIEDAD Secano
 Ref:-1620151 Recinto:21-051-005-00018-00002 Cultivo:101007 OLIVAR-MANZANILLA Secano
 Ref:5560531 Recinto:21-051-005-00018-00003 Cultivo:62000 PASTOS PERMANENTES DE 5 O MAS AÑOS-SIN VARIEDAD Secano
 Ref:5560532 Recinto:21-051-005-00018-00004 Cultivo:62000 PASTOS PERMANENTES DE 5 O MAS AÑOS-SIN VARIEDAD Secano
 Ref:5560533 Recinto:21-051-005-00018-00006 Cultivo:62000 PASTOS PERMANENTES DE 5 O MAS AÑOS-SIN VARIEDAD Secano
 Ref:6952194 Recinto:21-051-005-00048-00007 Cultivo:62000 PASTOS PERMANENTES DE 5 O MAS AÑOS-SIN VARIEDAD Secano

Datos considerados para el Cálculo de la Carga Ganadera mínima y máxima del expediente

Explotación	Especie	Inscrito en Sipea y Admisible	Ugm Calculada para CG Mínima	Ugm Calculada para CG Máxima
ES210260000141	PORCINO	NO	0,00	0,30
ES210290000336	BOVINA	SI	28,24	28,24
ES210510000100	BOVINA	SI	43,83	43,83
ES210710000001	BOVINA	SI	57,44	57,44
			129,51	129,81

Superficie determinada para Cálculo Carga Ganadera Mínima: 489,22 ha

Superficie determinada para Cálculo Carga Ganadera Máxima: 571,03 ha

Los importes del Grupo de Pago de pastos de este expediente han sido ajustados por no llegar a la carga ganadera mínima de 0,3

Carga Ganadera Mínima Expediente: 0,26 ugm/ha

Carga Ganadera Máxima Expediente: 0,23 ugm/ha

Recintos Determinados para el Cálculo de Carga Ganadera Mínima

REF.	REFERENCIA SIGPAC	CULTIVO	DESCRIPCIÓN CULTIVO	S/R	SUP. RESUELTA (ha)
-1626355	21-029-020-00003-00017	62000	PASTOS PERMANENTES DE 5 O MAS AÑOS-SIN VARIEDAD	S	2,20
-537361	21-029-020-00003-00019	62000	PASTOS PERMANENTES DE 5 O MAS AÑOS-SIN VARIEDAD	R	2,00
-188091	21-029-020-00003-00031	62000	PASTOS PERMANENTES DE 5 O MAS AÑOS-SIN VARIEDAD	R	0,07
-188090	21-029-020-00003-00030	62000	PASTOS PERMANENTES DE 5 O MAS AÑOS-SIN VARIEDAD	R	0,15
-188088	21-029-020-00003-00028	62000	PASTOS PERMANENTES DE 5 O MAS AÑOS-SIN VARIEDAD	R	0,28
-188086	21-029-020-00003-00029	62000	PASTOS PERMANENTES DE 5 O MAS AÑOS-SIN VARIEDAD	R	0,22
-188085	21-029-020-00003-00022	62000	PASTOS PERMANENTES DE 5 O MAS AÑOS-SIN VARIEDAD	R	0,70
-188079	21-029-020-00003-00021	62000	PASTOS PERMANENTES DE 5 O MAS AÑOS-SIN VARIEDAD	R	1,12
5293213	21-070-004-00032-00001	62000	PASTOS PERMANENTES DE 5 O MAS AÑOS-SIN VARIEDAD	S	22,03
5293214	21-070-004-00032-00002	62000	PASTOS PERMANENTES DE 5 O MAS AÑOS-SIN VARIEDAD	S	0,61
5293215	21-070-004-00032-00003	62000	PASTOS PERMANENTES DE 5 O MAS AÑOS-SIN VARIEDAD	S	0,16
5293216	21-070-004-00032-00004	62000	PASTOS PERMANENTES DE 5 O MAS AÑOS-SIN VARIEDAD	S	9,19
5293217	21-070-004-00032-00005	62000	PASTOS PERMANENTES DE 5 O MAS AÑOS-SIN VARIEDAD	S	2,16
5293218	21-070-004-00032-00007	62000	PASTOS PERMANENTES DE 5 O MAS AÑOS-SIN VARIEDAD	S	2,22
5293219	21-070-004-00032-00008	62000	PASTOS PERMANENTES DE 5 O MAS AÑOS-SIN VARIEDAD	S	0,89
5293220	21-070-004-00032-00009	62000	PASTOS PERMANENTES DE 5 O MAS AÑOS-SIN VARIEDAD	S	0,61

(1) Superficie declarada admisible ajustada con la superficie comprometida.
(2) Factor de penalización valorando el alcance para el tipo de compromiso.Puede verificar la integridad de una copia de este documento mediante la lectura del código QR adjunto o mediante el acceso a la dirección <https://ws050.juntadeandalucia.es/verificarFirma> indicando el código de VERIFICACIÓN

FIRMADO POR

RAQUEL MARIA ESPIN CRESPO

18/12/2024

VERIFICACIÓN

Pk2jmBDMDBSWPSC42MTUWFP24ALUB4

PÁG. 1756/2078



**Datos considerados para el Cálculo de la Carga Ganadera mínima y máxima del expediente****Recintos Determinados para el Cálculo de Garga Ganadera Mínima**

REF.	REFERENCIA SIGPAC	CULTIVO	DESCRIPCIÓN CULTIVO	SUP.	
				S/R	RESUELTA (ha)
5293221	21-070-004-00032-00010	62000	PASTOS PERMANENTES DE 5 O MAS AÑOS-SIN VARIEDAD	S	0,23
5293222	21-070-004-00032-00011	62000	PASTOS PERMANENTES DE 5 O MAS AÑOS-SIN VARIEDAD	S	12,89
5293223	21-070-004-00032-00012	62000	PASTOS PERMANENTES DE 5 O MAS AÑOS-SIN VARIEDAD	S	3,36
5293224	21-070-004-00032-00013	62000	PASTOS PERMANENTES DE 5 O MAS AÑOS-SIN VARIEDAD	S	0,08
5293225	21-070-004-00032-00017	62000	PASTOS PERMANENTES DE 5 O MAS AÑOS-SIN VARIEDAD	S	2,71
5293226	21-070-004-00032-00018	62000	PASTOS PERMANENTES DE 5 O MAS AÑOS-SIN VARIEDAD	S	0,16
5293227	21-070-004-00032-00019	62000	PASTOS PERMANENTES DE 5 O MAS AÑOS-SIN VARIEDAD	S	0,31
5293228	21-070-004-00032-00020	62000	PASTOS PERMANENTES DE 5 O MAS AÑOS-SIN VARIEDAD	S	0,24
5293230	21-070-004-00032-00022	62000	PASTOS PERMANENTES DE 5 O MAS AÑOS-SIN VARIEDAD	S	0,28
5293231	21-070-004-00032-00027	62000	PASTOS PERMANENTES DE 5 O MAS AÑOS-SIN VARIEDAD	S	0,22
5293232	21-070-004-00032-00028	62000	PASTOS PERMANENTES DE 5 O MAS AÑOS-SIN VARIEDAD	S	0,02
5293233	21-070-004-00032-00031	62000	PASTOS PERMANENTES DE 5 O MAS AÑOS-SIN VARIEDAD	S	0,33
5293234	21-070-004-00032-00034	62000	PASTOS PERMANENTES DE 5 O MAS AÑOS-SIN VARIEDAD	S	0,41
5293235	21-070-004-00032-00035	62000	PASTOS PERMANENTES DE 5 O MAS AÑOS-SIN VARIEDAD	S	0,05
5293241	21-051-005-00051-00001	62000	PASTOS PERMANENTES DE 5 O MAS AÑOS-SIN VARIEDAD	S	3,17
5293243	21-051-005-00050-00002	62000	PASTOS PERMANENTES DE 5 O MAS AÑOS-SIN VARIEDAD	S	0,14
5293270	21-051-005-00049-00015	62000	PASTOS PERMANENTES DE 5 O MAS AÑOS-SIN VARIEDAD	S	0,23
5293271	21-051-005-00049-00016	62000	PASTOS PERMANENTES DE 5 O MAS AÑOS-SIN VARIEDAD	S	0,08
5293272	21-051-005-00049-00017	62000	PASTOS PERMANENTES DE 5 O MAS AÑOS-SIN VARIEDAD	S	0,91
5293274	21-051-005-00049-00020	62000	PASTOS PERMANENTES DE 5 O MAS AÑOS-SIN VARIEDAD	S	0,78
5293275	21-051-005-00049-00021	62000	PASTOS PERMANENTES DE 5 O MAS AÑOS-SIN VARIEDAD	S	0,23
5293276	21-051-005-00049-00024	62000	PASTOS PERMANENTES DE 5 O MAS AÑOS-SIN VARIEDAD	S	17,54
5293278	21-051-005-00049-00026	62000	PASTOS PERMANENTES DE 5 O MAS AÑOS-SIN VARIEDAD	S	0,53
5293280	21-051-005-00049-00031	62000	PASTOS PERMANENTES DE 5 O MAS AÑOS-SIN VARIEDAD	S	0,68
5293281	21-051-005-00049-00032	62000	PASTOS PERMANENTES DE 5 O MAS AÑOS-SIN VARIEDAD	S	0,55
5293282	21-051-005-00049-00037	62000	PASTOS PERMANENTES DE 5 O MAS AÑOS-SIN VARIEDAD	S	5,45
5293283	21-051-005-00049-00038	62000	PASTOS PERMANENTES DE 5 O MAS AÑOS-SIN VARIEDAD	S	2,31
5293284	21-051-005-00049-00049	62000	PASTOS PERMANENTES DE 5 O MAS AÑOS-SIN VARIEDAD	S	3,59
5293285	21-051-005-00049-00050	62000	PASTOS PERMANENTES DE 5 O MAS AÑOS-SIN VARIEDAD	S	5,98
5293287	21-051-005-00049-00060	62000	PASTOS PERMANENTES DE 5 O MAS AÑOS-SIN VARIEDAD	S	0,43
5293288	21-051-005-00049-00061	62000	PASTOS PERMANENTES DE 5 O MAS AÑOS-SIN VARIEDAD	S	0,34
5293289	21-051-005-00049-00062	62000	PASTOS PERMANENTES DE 5 O MAS AÑOS-SIN VARIEDAD	S	4,90
5293291	21-051-005-00049-00070	62000	PASTOS PERMANENTES DE 5 O MAS AÑOS-SIN VARIEDAD	S	0,24
5293292	21-051-005-00049-00072	62000	PASTOS PERMANENTES DE 5 O MAS AÑOS-SIN VARIEDAD	S	0,03
5293293	21-051-005-00049-00073	62000	PASTOS PERMANENTES DE 5 O MAS AÑOS-SIN VARIEDAD	S	1,79
5293313	21-051-005-00062-00003	62000	PASTOS PERMANENTES DE 5 O MAS AÑOS-SIN VARIEDAD	S	2,23

(1) Superficie declarada admisible ajustada con la superficie comprometida.
(2) Factor de penalización valorando el alcance para el tipo de compromiso.

Puede verificar la integridad de una copia de este documento mediante la lectura del código QR adjunto o mediante el acceso a la dirección <https://ws050.juntadeandalucia.es/verificarFirma> indicando el código de VERIFICACIÓN

FIRMADO POR

RAQUEL MARIA ESPIN CRESPO

18/12/2024

VERIFICACIÓN

Pk2jmBDMDBSWPSC42MTUWFP24ALUB4

PÁG. 1757/2078



**Datos considerados para el Cálculo de la Carga Ganadera mínima y máxima del expediente****Recintos Determinados para el Cálculo de Garga Ganadera Mínima**

REF.	REFERENCIA SIGPAC	CULTIVO	DESCRIPCIÓN CULTIVO	SUP.	
				S/R	RESUELTA (ha)
5293314	21-051-005-00062-00010	62000	PASTOS PERMANENTES DE 5 O MAS AÑOS-SIN VARIEDAD	S	9,13
5293315	21-051-005-00063-00003	62000	PASTOS PERMANENTES DE 5 O MAS AÑOS-SIN VARIEDAD	S	15,67
5293316	21-051-005-00063-00011	62000	PASTOS PERMANENTES DE 5 O MAS AÑOS-SIN VARIEDAD	S	17,16
6938593	21-026-001-00001-00001	62000	PASTOS PERMANENTES DE 5 O MAS AÑOS-SIN VARIEDAD	S	41,29
6938597	21-026-001-00007-00001	62000	PASTOS PERMANENTES DE 5 O MAS AÑOS-SIN VARIEDAD	S	26,27
6938615	21-026-001-00015-00001	62000	PASTOS PERMANENTES DE 5 O MAS AÑOS-SIN VARIEDAD	S	1,11
6938625	21-026-001-00017-00001	62000	PASTOS PERMANENTES DE 5 O MAS AÑOS-SIN VARIEDAD	S	0,44
6938629	21-070-007-00005-00001	62000	PASTOS PERMANENTES DE 5 O MAS AÑOS-SIN VARIEDAD	S	2,22
6938634	21-070-007-00006-00001	62000	PASTOS PERMANENTES DE 5 O MAS AÑOS-SIN VARIEDAD	S	2,58
6938640	21-070-007-00007-00002	62000	PASTOS PERMANENTES DE 5 O MAS AÑOS-SIN VARIEDAD	S	21,75
6938644	21-029-020-00011-00001	62000	PASTOS PERMANENTES DE 5 O MAS AÑOS-SIN VARIEDAD	S	5,63
6938645	21-029-021-00008-00004	62000	PASTOS PERMANENTES DE 5 O MAS AÑOS-SIN VARIEDAD	S	39,87
6938646	21-029-021-00008-00007	62000	PASTOS PERMANENTES DE 5 O MAS AÑOS-SIN VARIEDAD	S	0,10
6938647	21-070-004-00033-00001	62000	PASTOS PERMANENTES DE 5 O MAS AÑOS-SIN VARIEDAD	S	0,16
6938648	21-070-004-00033-00002	62000	PASTOS PERMANENTES DE 5 O MAS AÑOS-SIN VARIEDAD	S	2,10
6938649	21-070-004-00033-00003	62000	PASTOS PERMANENTES DE 5 O MAS AÑOS-SIN VARIEDAD	S	0,59
6938650	21-070-006-00001-00001	62000	PASTOS PERMANENTES DE 5 O MAS AÑOS-SIN VARIEDAD	S	2,27
6938651	21-070-006-00027-00001	62000	PASTOS PERMANENTES DE 5 O MAS AÑOS-SIN VARIEDAD	S	3,64
6938652	21-070-006-00027-00002	62000	PASTOS PERMANENTES DE 5 O MAS AÑOS-SIN VARIEDAD	S	0,98
6938653	21-070-006-00027-00003	62000	PASTOS PERMANENTES DE 5 O MAS AÑOS-SIN VARIEDAD	S	5,86
6938654	21-070-006-00027-00004	62000	PASTOS PERMANENTES DE 5 O MAS AÑOS-SIN VARIEDAD	S	0,71
6938655	21-070-006-00027-00007	62000	PASTOS PERMANENTES DE 5 O MAS AÑOS-SIN VARIEDAD	S	0,52
6938656	21-070-007-00002-00001	62000	PASTOS PERMANENTES DE 5 O MAS AÑOS-SIN VARIEDAD	S	37,94
6938657	21-070-007-00002-00002	62000	PASTOS PERMANENTES DE 5 O MAS AÑOS-SIN VARIEDAD	S	0,81
6938658	21-070-007-00003-00005	62000	PASTOS PERMANENTES DE 5 O MAS AÑOS-SIN VARIEDAD	S	0,08
6938659	21-070-007-00003-00006	62000	PASTOS PERMANENTES DE 5 O MAS AÑOS-SIN VARIEDAD	S	2,25
6938660	21-070-007-00003-00007	62000	PASTOS PERMANENTES DE 5 O MAS AÑOS-SIN VARIEDAD	S	2,65
6938661	21-070-007-00003-00008	62000	PASTOS PERMANENTES DE 5 O MAS AÑOS-SIN VARIEDAD	S	26,83
6938662	21-070-007-00004-00001	62000	PASTOS PERMANENTES DE 5 O MAS AÑOS-SIN VARIEDAD	S	13,11
1700000006867952	21-029-020-00003-00026	62000	PASTOS PERMANENTES DE 5 O MAS AÑOS-SIN VARIEDAD	R	1,58
1700000006867957	21-029-020-00003-00025	62000	PASTOS PERMANENTES DE 5 O MAS AÑOS-SIN VARIEDAD	R	0,09
1700000006867958	21-029-020-00003-00018	62000	PASTOS PERMANENTES DE 5 O MAS AÑOS-SIN VARIEDAD	R	2,47
1700000006867963	21-029-020-00003-00035	62000	PASTOS PERMANENTES DE 5 O MAS AÑOS-SIN VARIEDAD	S	14,25
1700000006867964	21-029-020-00003-00034	62000	PASTOS PERMANENTES DE 5 O MAS AÑOS-SIN VARIEDAD	S	0,16
1700000006867966	21-029-020-00003-00037	62000	PASTOS PERMANENTES DE 5 O MAS AÑOS-SIN VARIEDAD	S	16,79
1700000006867981	21-029-020-00003-00032	62000	PASTOS PERMANENTES DE 5 O MAS AÑOS-SIN VARIEDAD	S	52,12

(1) Superficie declarada admisible ajustada con la superficie comprometida.
(2) Factor de penalización valorando el alcance para el tipo de compromiso.

Puede verificar la integridad de una copia de este documento mediante la lectura del código QR adjunto o mediante el acceso a la dirección <https://ws050.juntadeandalucia.es/verificarFirma> indicando el código de VERIFICACIÓN

FIRMADO POR

RAQUEL MARIA ESPIN CRESPO

18/12/2024

VERIFICACIÓN

Pk2jmBDMDBSWPSC42MTUWFP24ALUB4

PÁG. 1758/2078



**Datos considerados para el Cálculo de la Carga Ganadera mínima y máxima del expediente****Recintos Determinados para el Cálculo de Garga Ganadera Mínima**

REF.	REFERENCIA SIGPAC	CULTIVO	DESCRIPCIÓN CULTIVO	S/R	SUP.
					RESUELTA (ha)
170000006867982	21-029-020-00003-00033	62000	PASTOS PERMANENTES DE 5 O MAS AÑOS-SIN VARIEDAD	S	0,01

Recintos Determinados para el Cálculo de Garga Ganadera Máxima

REF.	REFERENCIA SIGPAC	CULTIVO	DESCRIPCIÓN CULTIVO	S/R	SUP.
					RESUELTA (ha)
-1626355	21-029-020-00003-00017	62000	PASTOS PERMANENTES DE 5 O MAS AÑOS-SIN VARIEDAD	S	2,20
-537361	21-029-020-00003-00019	62000	PASTOS PERMANENTES DE 5 O MAS AÑOS-SIN VARIEDAD	R	2,00
-188096	21-029-020-00003-00036	62000	PASTOS PERMANENTES DE 5 O MAS AÑOS-SIN VARIEDAD	R	0,00
-188091	21-029-020-00003-00031	62000	PASTOS PERMANENTES DE 5 O MAS AÑOS-SIN VARIEDAD	R	0,07
-188090	21-029-020-00003-00030	62000	PASTOS PERMANENTES DE 5 O MAS AÑOS-SIN VARIEDAD	R	0,15
-188088	21-029-020-00003-00028	62000	PASTOS PERMANENTES DE 5 O MAS AÑOS-SIN VARIEDAD	R	0,28
-188086	21-029-020-00003-00029	62000	PASTOS PERMANENTES DE 5 O MAS AÑOS-SIN VARIEDAD	R	0,22
-188085	21-029-020-00003-00022	62000	PASTOS PERMANENTES DE 5 O MAS AÑOS-SIN VARIEDAD	R	0,70
-188079	21-029-020-00003-00021	62000	PASTOS PERMANENTES DE 5 O MAS AÑOS-SIN VARIEDAD	R	1,12
5293213	21-070-004-00032-00001	62000	PASTOS PERMANENTES DE 5 O MAS AÑOS-SIN VARIEDAD	S	22,03
5293214	21-070-004-00032-00002	62000	PASTOS PERMANENTES DE 5 O MAS AÑOS-SIN VARIEDAD	S	0,61
5293215	21-070-004-00032-00003	62000	PASTOS PERMANENTES DE 5 O MAS AÑOS-SIN VARIEDAD	S	0,16
5293216	21-070-004-00032-00004	62000	PASTOS PERMANENTES DE 5 O MAS AÑOS-SIN VARIEDAD	S	9,19
5293217	21-070-004-00032-00005	62000	PASTOS PERMANENTES DE 5 O MAS AÑOS-SIN VARIEDAD	S	2,16
5293218	21-070-004-00032-00007	62000	PASTOS PERMANENTES DE 5 O MAS AÑOS-SIN VARIEDAD	S	2,22
5293219	21-070-004-00032-00008	62000	PASTOS PERMANENTES DE 5 O MAS AÑOS-SIN VARIEDAD	S	0,89
5293220	21-070-004-00032-00009	62000	PASTOS PERMANENTES DE 5 O MAS AÑOS-SIN VARIEDAD	S	0,61
5293221	21-070-004-00032-00010	62000	PASTOS PERMANENTES DE 5 O MAS AÑOS-SIN VARIEDAD	S	0,23
5293222	21-070-004-00032-00011	62000	PASTOS PERMANENTES DE 5 O MAS AÑOS-SIN VARIEDAD	S	12,89
5293223	21-070-004-00032-00012	62000	PASTOS PERMANENTES DE 5 O MAS AÑOS-SIN VARIEDAD	S	3,36
5293224	21-070-004-00032-00013	62000	PASTOS PERMANENTES DE 5 O MAS AÑOS-SIN VARIEDAD	S	0,08
5293225	21-070-004-00032-00017	62000	PASTOS PERMANENTES DE 5 O MAS AÑOS-SIN VARIEDAD	S	2,71
5293226	21-070-004-00032-00018	62000	PASTOS PERMANENTES DE 5 O MAS AÑOS-SIN VARIEDAD	S	0,16
5293227	21-070-004-00032-00019	62000	PASTOS PERMANENTES DE 5 O MAS AÑOS-SIN VARIEDAD	S	0,31
5293228	21-070-004-00032-00020	62000	PASTOS PERMANENTES DE 5 O MAS AÑOS-SIN VARIEDAD	S	0,24
5293229	21-070-004-00032-00021	62000	PASTOS PERMANENTES DE 5 O MAS AÑOS-SIN VARIEDAD	S	0,00
5293230	21-070-004-00032-00022	62000	PASTOS PERMANENTES DE 5 O MAS AÑOS-SIN VARIEDAD	S	0,28
5293231	21-070-004-00032-00027	62000	PASTOS PERMANENTES DE 5 O MAS AÑOS-SIN VARIEDAD	S	0,22
5293232	21-070-004-00032-00028	62000	PASTOS PERMANENTES DE 5 O MAS AÑOS-SIN VARIEDAD	S	0,02
5293233	21-070-004-00032-00031	62000	PASTOS PERMANENTES DE 5 O MAS AÑOS-SIN VARIEDAD	S	0,33
5293234	21-070-004-00032-00034	62000	PASTOS PERMANENTES DE 5 O MAS AÑOS-SIN VARIEDAD	S	0,41
5293235	21-070-004-00032-00035	62000	PASTOS PERMANENTES DE 5 O MAS AÑOS-SIN VARIEDAD	S	0,05

(1) Superficie declarada admisible ajustada con la superficie comprometida.
(2) Factor de penalización valorando el alcance para el tipo de compromiso.

Puede verificar la integridad de una copia de este documento mediante la lectura del código QR adjunto o mediante el acceso a la dirección <https://ws050.juntadeandalucia.es/verificarFirma> indicando el código de VERIFICACIÓN

FIRMADO POR

RAQUEL MARIA ESPIN CRESPO

18/12/2024

VERIFICACIÓN

Pk2jmBDMDBSWPSC42MTUWFP24ALUB4

PÁG. 1759/2078



**Datos considerados para el Cálculo de la Carga Ganadera mínima y máxima del expediente****Recintos Determinados para el Cálculo de Garga Ganadera Máxima**

REF.	REFERENCIA SIGPAC	CULTIVO	DESCRIPCIÓN CULTIVO	SUP.	
				S/R	RESUELTA (ha)
5293241	21-051-005-00051-00001	62000	PASTOS PERMANENTES DE 5 O MAS AÑOS-SIN VARIEDAD	S	3,17
5293243	21-051-005-00050-00002	62000	PASTOS PERMANENTES DE 5 O MAS AÑOS-SIN VARIEDAD	S	0,14
5293270	21-051-005-00049-00015	62000	PASTOS PERMANENTES DE 5 O MAS AÑOS-SIN VARIEDAD	S	0,23
5293271	21-051-005-00049-00016	62000	PASTOS PERMANENTES DE 5 O MAS AÑOS-SIN VARIEDAD	S	0,08
5293272	21-051-005-00049-00017	62000	PASTOS PERMANENTES DE 5 O MAS AÑOS-SIN VARIEDAD	S	0,91
5293273	21-051-005-00049-00019	62000	PASTOS PERMANENTES DE 5 O MAS AÑOS-SIN VARIEDAD	S	0,00
5293274	21-051-005-00049-00020	62000	PASTOS PERMANENTES DE 5 O MAS AÑOS-SIN VARIEDAD	S	0,78
5293275	21-051-005-00049-00021	62000	PASTOS PERMANENTES DE 5 O MAS AÑOS-SIN VARIEDAD	S	0,23
5293276	21-051-005-00049-00024	62000	PASTOS PERMANENTES DE 5 O MAS AÑOS-SIN VARIEDAD	S	17,54
5293277	21-051-005-00049-00025	62000	PASTOS PERMANENTES DE 5 O MAS AÑOS-SIN VARIEDAD	S	0,00
5293278	21-051-005-00049-00026	62000	PASTOS PERMANENTES DE 5 O MAS AÑOS-SIN VARIEDAD	S	0,53
5293279	21-051-005-00049-00030	62000	PASTOS PERMANENTES DE 5 O MAS AÑOS-SIN VARIEDAD	S	0,00
5293280	21-051-005-00049-00031	62000	PASTOS PERMANENTES DE 5 O MAS AÑOS-SIN VARIEDAD	S	0,68
5293281	21-051-005-00049-00032	62000	PASTOS PERMANENTES DE 5 O MAS AÑOS-SIN VARIEDAD	S	0,55
5293282	21-051-005-00049-00037	62000	PASTOS PERMANENTES DE 5 O MAS AÑOS-SIN VARIEDAD	S	5,45
5293283	21-051-005-00049-00038	62000	PASTOS PERMANENTES DE 5 O MAS AÑOS-SIN VARIEDAD	S	2,31
5293284	21-051-005-00049-00049	62000	PASTOS PERMANENTES DE 5 O MAS AÑOS-SIN VARIEDAD	S	3,59
5293285	21-051-005-00049-00050	62000	PASTOS PERMANENTES DE 5 O MAS AÑOS-SIN VARIEDAD	S	5,98
5293286	21-051-005-00049-00051	62000	PASTOS PERMANENTES DE 5 O MAS AÑOS-SIN VARIEDAD	S	0,00
5293287	21-051-005-00049-00060	62000	PASTOS PERMANENTES DE 5 O MAS AÑOS-SIN VARIEDAD	S	0,43
5293288	21-051-005-00049-00061	62000	PASTOS PERMANENTES DE 5 O MAS AÑOS-SIN VARIEDAD	S	0,34
5293289	21-051-005-00049-00062	62000	PASTOS PERMANENTES DE 5 O MAS AÑOS-SIN VARIEDAD	S	4,90
5293290	21-051-005-00049-00065	62000	PASTOS PERMANENTES DE 5 O MAS AÑOS-SIN VARIEDAD	S	0,00
5293291	21-051-005-00049-00070	62000	PASTOS PERMANENTES DE 5 O MAS AÑOS-SIN VARIEDAD	S	0,24
5293292	21-051-005-00049-00072	62000	PASTOS PERMANENTES DE 5 O MAS AÑOS-SIN VARIEDAD	S	0,03
5293293	21-051-005-00049-00073	62000	PASTOS PERMANENTES DE 5 O MAS AÑOS-SIN VARIEDAD	S	1,79
5293313	21-051-005-00062-00003	62000	PASTOS PERMANENTES DE 5 O MAS AÑOS-SIN VARIEDAD	S	2,23
5293314	21-051-005-00062-00010	62000	PASTOS PERMANENTES DE 5 O MAS AÑOS-SIN VARIEDAD	S	9,13
5293315	21-051-005-00063-00003	62000	PASTOS PERMANENTES DE 5 O MAS AÑOS-SIN VARIEDAD	S	15,67
5293316	21-051-005-00063-00011	62000	PASTOS PERMANENTES DE 5 O MAS AÑOS-SIN VARIEDAD	S	17,16
5560531	21-051-005-00018-00003	62000	PASTOS PERMANENTES DE 5 O MAS AÑOS-SIN VARIEDAD	S	0,52
5560532	21-051-005-00018-00004	62000	PASTOS PERMANENTES DE 5 O MAS AÑOS-SIN VARIEDAD	S	0,01
5560533	21-051-005-00018-00006	62000	PASTOS PERMANENTES DE 5 O MAS AÑOS-SIN VARIEDAD	S	0,28
6938540	21-029-019-00018-00003	62000	PASTOS PERMANENTES DE 5 O MAS AÑOS-SIN VARIEDAD	S	55,58
6938593	21-026-001-00001-00001	62000	PASTOS PERMANENTES DE 5 O MAS AÑOS-SIN VARIEDAD	S	41,29
6938597	21-026-001-00007-00001	62000	PASTOS PERMANENTES DE 5 O MAS AÑOS-SIN VARIEDAD	S	26,27

(1) Superficie declarada admisible ajustada con la superficie comprometida.
(2) Factor de penalización valorando el alcance para el tipo de compromiso.

Puede verificar la integridad de una copia de este documento mediante la lectura del código QR adjunto o mediante el acceso a la dirección <https://ws050.juntadeandalucia.es/verificarFirma> indicando el código de VERIFICACIÓN

FIRMADO POR	RAQUEL MARIA ESPIN CRESPO	18/12/2024
VERIFICACIÓN	Pk2jmBDMDBSWPSC42MTUWFP24ALUB4	PÁG. 1760/2078



**Datos considerados para el Cálculo de la Carga Ganadera mínima y máxima del expediente****Recintos Determinados para el Cálculo de Garga Ganadera Máxima**

REF.	REFERENCIA SIGPAC	CULTIVO	DESCRIPCIÓN CULTIVO	SUP.	
				S/R	RESUELTA (ha)
6938615	21-026-001-00015-00001	62000	PASTOS PERMANENTES DE 5 O MAS AÑOS-SIN VARIEDAD	S	1,11
6938625	21-026-001-00017-00001	62000	PASTOS PERMANENTES DE 5 O MAS AÑOS-SIN VARIEDAD	S	0,44
6938629	21-070-007-00005-00001	62000	PASTOS PERMANENTES DE 5 O MAS AÑOS-SIN VARIEDAD	S	2,22
6938634	21-070-007-00006-00001	62000	PASTOS PERMANENTES DE 5 O MAS AÑOS-SIN VARIEDAD	S	2,58
6938640	21-070-007-00007-00002	62000	PASTOS PERMANENTES DE 5 O MAS AÑOS-SIN VARIEDAD	S	21,75
6938644	21-029-020-00011-00001	62000	PASTOS PERMANENTES DE 5 O MAS AÑOS-SIN VARIEDAD	S	5,63
6938645	21-029-021-00008-00004	62000	PASTOS PERMANENTES DE 5 O MAS AÑOS-SIN VARIEDAD	S	39,87
6938646	21-029-021-00008-00007	62000	PASTOS PERMANENTES DE 5 O MAS AÑOS-SIN VARIEDAD	S	0,10
6938647	21-070-004-00033-00001	62000	PASTOS PERMANENTES DE 5 O MAS AÑOS-SIN VARIEDAD	S	0,16
6938648	21-070-004-00033-00002	62000	PASTOS PERMANENTES DE 5 O MAS AÑOS-SIN VARIEDAD	S	2,10
6938649	21-070-004-00033-00003	62000	PASTOS PERMANENTES DE 5 O MAS AÑOS-SIN VARIEDAD	S	0,59
6938650	21-070-006-00001-00001	62000	PASTOS PERMANENTES DE 5 O MAS AÑOS-SIN VARIEDAD	S	2,27
6938651	21-070-006-00027-00001	62000	PASTOS PERMANENTES DE 5 O MAS AÑOS-SIN VARIEDAD	S	3,64
6938652	21-070-006-00027-00002	62000	PASTOS PERMANENTES DE 5 O MAS AÑOS-SIN VARIEDAD	S	0,98
6938653	21-070-006-00027-00003	62000	PASTOS PERMANENTES DE 5 O MAS AÑOS-SIN VARIEDAD	S	5,86
6938654	21-070-006-00027-00004	62000	PASTOS PERMANENTES DE 5 O MAS AÑOS-SIN VARIEDAD	S	0,71
6938655	21-070-006-00027-00007	62000	PASTOS PERMANENTES DE 5 O MAS AÑOS-SIN VARIEDAD	S	0,52
6938656	21-070-007-00002-00001	62000	PASTOS PERMANENTES DE 5 O MAS AÑOS-SIN VARIEDAD	S	37,94
6938657	21-070-007-00002-00002	62000	PASTOS PERMANENTES DE 5 O MAS AÑOS-SIN VARIEDAD	S	0,81
6938658	21-070-007-00003-00005	62000	PASTOS PERMANENTES DE 5 O MAS AÑOS-SIN VARIEDAD	S	0,08
6938659	21-070-007-00003-00006	62000	PASTOS PERMANENTES DE 5 O MAS AÑOS-SIN VARIEDAD	S	2,25
6938660	21-070-007-00003-00007	62000	PASTOS PERMANENTES DE 5 O MAS AÑOS-SIN VARIEDAD	S	2,65
6938661	21-070-007-00003-00008	62000	PASTOS PERMANENTES DE 5 O MAS AÑOS-SIN VARIEDAD	S	26,83
6938662	21-070-007-00004-00001	62000	PASTOS PERMANENTES DE 5 O MAS AÑOS-SIN VARIEDAD	S	13,11
6950214	21-051-005-00045-00002	62000	PASTOS PERMANENTES DE 5 O MAS AÑOS-SIN VARIEDAD	S	2,44
6952179	21-051-005-00046-00001	62000	PASTOS PERMANENTES DE 5 O MAS AÑOS-SIN VARIEDAD	S	4,34
6952180	21-051-005-00046-00006	62000	PASTOS PERMANENTES DE 5 O MAS AÑOS-SIN VARIEDAD	S	4,42
6952183	21-051-005-00047-00002	62000	PASTOS PERMANENTES DE 5 O MAS AÑOS-SIN VARIEDAD	S	7,34
6952193	21-051-005-00048-00002	62000	PASTOS PERMANENTES DE 5 O MAS AÑOS-SIN VARIEDAD	S	1,84
6952194	21-051-005-00048-00007	62000	PASTOS PERMANENTES DE 5 O MAS AÑOS-SIN VARIEDAD	S	0,14
6952195	21-070-002-00022-00003	62000	PASTOS PERMANENTES DE 5 O MAS AÑOS-SIN VARIEDAD	S	4,90
1700000006867952	21-029-020-00003-00026	62000	PASTOS PERMANENTES DE 5 O MAS AÑOS-SIN VARIEDAD	R	1,58
1700000006867957	21-029-020-00003-00025	62000	PASTOS PERMANENTES DE 5 O MAS AÑOS-SIN VARIEDAD	R	0,09
1700000006867958	21-029-020-00003-00018	62000	PASTOS PERMANENTES DE 5 O MAS AÑOS-SIN VARIEDAD	R	2,47
1700000006867963	21-029-020-00003-00035	62000	PASTOS PERMANENTES DE 5 O MAS AÑOS-SIN VARIEDAD	S	14,25
1700000006867964	21-029-020-00003-00034	62000	PASTOS PERMANENTES DE 5 O MAS AÑOS-SIN VARIEDAD	S	0,16

(1) Superficie declarada admisible ajustada con la superficie comprometida.
(2) Factor de penalización valorando el alcance para el tipo de compromiso.

Puede verificar la integridad de una copia de este documento mediante la lectura del código QR adjunto o mediante el acceso a la dirección <https://ws050.juntadeandalucia.es/verificarFirma> indicando el código de VERIFICACIÓN

FIRMADO POR	RAQUEL MARIA ESPIN CRESPO	18/12/2024	
VERIFICACIÓN	Pk2jmBDMDBSWPSC42MTUWFP24ALUB4	PÁG. 1761/2078	

**Datos considerados para el Cálculo de la Carga Ganadera mínima y máxima del expediente****Recintos Determinados para el Cálculo de Garga Ganadera Máxima**

<u>REF.</u>	<u>REFERENCIA SIGPAC</u>	<u>CULTIVO</u>	<u>DESCRIPCIÓN CULTIVO</u>	<u>S/R</u>	<u>SUP. RESUELTA (ha)</u>
1700000006867966	21-029-020-00003-00037	62000	PASTOS PERMANENTES DE 5 O MAS AÑOS-SIN VARIEDAD	S	16,79
1700000006867981	21-029-020-00003-00032	62000	PASTOS PERMANENTES DE 5 O MAS AÑOS-SIN VARIEDAD	S	52,12
1700000006867982	21-029-020-00003-00033	62000	PASTOS PERMANENTES DE 5 O MAS AÑOS-SIN VARIEDAD	S	0,01

Incidencias de carga ganadera**INCIDENCIA DESCRIPCIÓN**

100407	Explotación solicitada no forma parte de ningún organismo de control autorizado para la producción ecológica en Andalucía o fecha de inscripción posterior al plazo establecido (Anexo I. Criterios de Subvencionabilidad. Orden 28 de marzo de 2023). Explotación:ES210260000141 Especie:PORCINO
--------	--

(1) Superficie declarada admisible ajustada con la superficie comprometida.
(2) Factor de penalización valorando el alcance para el tipo de compromiso.

Puede verificar la integridad de una copia de este documento mediante la lectura del código QR adjunto o mediante el acceso a la dirección <https://ws050.juntadeandalucia.es/verificarFirma> indicando el código de VERIFICACIÓN

FIRMADO POR	RAQUEL MARIA ESPIN CRESPO	18/12/2024
VERIFICACIÓN	Pk2jmBDMDBSWPSC42MTUWFP24ALUB4	PÁG. 1762/2078



**APELLIDOS Y NOMBRE / RAZÓN SOCIAL**

RUIZ MORENO AMELIA TERESA

NIF
5272EXPEDIENTE**
1138002**ANUALIDAD DE PAGO**
1ª**IMPORTES POR ANUALIDAD**

	2023	2024	2025	2026	2027
IMPORTE MÁXIMO SUBVENCIONABLE	6.161,25 €	6.161,25 €	6.161,25 €	6.161,25 €	6.161,25 €
IMPORTE MEDIO DE TRANSFERENCIA (€/ha)	82,15 €	82,15 €	82,15 €	82,15 €	82,15 €

RESUMEN DE UNIDADES

Cód	GRUPO DE PAGO	Sup. Dec. Admisible (ha)	Sup. Comprometida (ha)	Sup. ajustada compromiso (1) (ha)	% sobredec.	Sup. Resuelta (ha)	Importe Declarado	Importe Topado	Importe Resuelto	Importe tras sobredec.
428	PASTOS ASOCIADOS A GANADERÍA ECOLÓGICA	350,90		75,00	0,00	75,00	6.161,25	6.161,25	6.161,25	6.161,25
TOTAL		350,90	75,00	75,00		75,00	6.161,25	6.161,25	6.161,25	6.161,25

APLICACIÓN DE REDUCCIONES Y PENALIZACIONES

GRUPO DE PAGO	Importe Calculado	Importe prerreduc.	Criterios de subvencionabilidad y compromisos	Presentación tardía	Omisión declaración	Condicionidad	IMPORTE (Euros) RESUELTO
PASTOS ASOCIADOS A GANADERÍA	6.161,25	6.161,25	0,00	0,00	0,00	0,00	6.161,25
TOTAL	6.161,25	6.161,25					6.161,25

RESUMEN DE PAGOS

	RESUELTO	FEADER	MAPA	CAPADR
PASTOS ASOCIADOS A GANADERÍA ECOLÓGICA - Pago realizado	6.161,25 €	5.237,06 €	604,42 €	319,77 €

RECINTOS RESUELTOS

REE	REFERENCIA SIGPAC	CULTIVO DESCRIPCIÓN CULTIVO	S/R G.PAGO	PEND. MEDIA (%)	SUP. ADMISIBLE (ha)	SUP. COMPROM.	SUP. AJUSTADA COMPROM. (1) (ha)	SUP. CONV. SIGPAC (ha)	SUP. CERTIF. (ha)	SUP. CAMPO (ha)	SUP. CAMPO DETER. CULT. DECLARADO (ha)	SUP. DEC. REDUCIDA (ha)	SUP. RESUELTA (ha)
-982910	21-026-002-00011-038	62000 PASTOS PERMANENTES DE 5 O MAS AÑOS-SIN VARIEDAD	S 428	16,50	3,91	3,91	3,91		3,91			3,91	3,91
4629436	21-026-002-00011-017	62000 PASTOS PERMANENTES DE 5 O MAS AÑOS-SIN VARIEDAD	S 428	35,30	42,70	42,70	42,70		42,70			42,70	42,70
6863317	21-026-002-00011-015	62000 PASTOS PERMANENTES DE 5 O MAS AÑOS-SIN VARIEDAD	S 428	28,70	0,22	0,22	0,22		0,48			0,22	0,22
6863410	21-070-004-00017-001	62000 PASTOS PERMANENTES DE 5 O MAS AÑOS-SIN VARIEDAD	S 428	35,40	2,98	2,98	2,98		2,98			2,98	2,98
6863437	21-070-003-00019-001	62000 PASTOS PERMANENTES DE 5 O MAS AÑOS-SIN VARIEDAD	S 428	34,70	1,76	1,76	1,76		2,07			1,76	1,76
6863439	21-070-003-00006-001	62000 PASTOS PERMANENTES DE 5 O MAS AÑOS-SIN VARIEDAD	S 428	38,90	2,18	2,18	2,18		2,18			2,18	2,18
6863442	21-070-003-00007-001	62000 PASTOS PERMANENTES DE 5 O MAS AÑOS-SIN VARIEDAD	S 428	11,40	0,46	0,46	0,46		0,46			0,46	0,46
6863445	21-070-005-00054-005	62000 PASTOS PERMANENTES DE 5 O MAS AÑOS-SIN VARIEDAD	R 428	10,40	3,01	3,01	3,01		3,01			3,01	3,01
6863447	21-070-005-00136-004	62000 PASTOS PERMANENTES DE 5 O MAS AÑOS-SIN VARIEDAD	R 428	12,50	0,48	0,48	0,48		0,56			0,48	0,48
6863452	21-070-005-00137-003	62000 PASTOS PERMANENTES DE 5 O MAS AÑOS-SIN VARIEDAD	S 428	13,10	0,10	0,10	0,10		0,13			0,10	0,10
6863459	21-070-005-00157-003	62000 PASTOS PERMANENTES DE 5 O MAS AÑOS-SIN VARIEDAD	S 428	35,10	0,20	0,20	0,20		0,20			0,20	0,20
1700000006144964	21-026-002-00011-013	62000 PASTOS PERMANENTES DE 5 O MAS AÑOS-SIN VARIEDAD	S 428	53,00	0,08	0,08	0,08		0,15			0,08	0,08
1700000006144978	21-026-002-00011-014	62000 PASTOS PERMANENTES DE 5 O MAS AÑOS-SIN VARIEDAD	S 428	31,10	121,34	121,34	121,34		121,34			121,34	121,34
1700000006144979	21-026-002-00019-001	62000 PASTOS PERMANENTES DE 5 O MAS AÑOS-SIN VARIEDAD	S 428	34,20	39,02	39,02	39,02		39,02			39,02	39,02
1700000006144981	21-026-002-00011-020	62000 PASTOS PERMANENTES DE 5 O MAS AÑOS-SIN VARIEDAD	S 428	11,80	5,55	5,55	5,55		5,55			5,55	5,55
1700000007192134	21-029-021-00007-003	62000 PASTOS PERMANENTES DE 5 O MAS AÑOS-SIN VARIEDAD	S 428	27,10	0,03	0,03	0,03		0,03			0,03	0,03
1700000007192135	21-029-021-00007-001	62000 PASTOS PERMANENTES DE 5 O MAS AÑOS-SIN VARIEDAD	S 428	24,40	0,75	0,75	0,75		0,75			0,75	0,75
1700000007192136	21-070-004-00020-001	62000 PASTOS PERMANENTES DE 5 O MAS AÑOS-SIN VARIEDAD	S 428	22,10	0,81	0,81	0,81		0,81			0,81	0,81
1700000007192138	21-070-004-00018-001	62000 PASTOS PERMANENTES DE 5 O MAS AÑOS-SIN VARIEDAD	S 428	23,50	1,11	1,11	1,11		1,11			1,11	1,11
1700000007192140	21-029-020-00010-002	62000 PASTOS PERMANENTES DE 5 O MAS AÑOS-SIN VARIEDAD	S 428	28,20	70,44	70,44	70,44		70,44			70,44	70,44
1700000007192142	21-029-021-00006-001	62000 PASTOS PERMANENTES DE 5 O MAS AÑOS-SIN VARIEDAD	S 428	33,50	0,68	0,68	0,68		0,68			0,68	0,68
1700000007192143	21-029-021-00004-001	62000 PASTOS PERMANENTES DE 5 O MAS AÑOS-SIN VARIEDAD	S 428	33,80	53,09	53,09	53,09		53,09			53,09	53,09

(1) Superficie declarada admisible ajustada con la superficie comprometida.
(2) Factor de penalización valorando el alcance para el tipo de compromiso.Puede verificar la integridad de una copia de este documento mediante la lectura del código QR adjunto o mediante el acceso a la dirección <https://ws050.juntadeandalucia.es/verificarFirma> indicando el código de VERIFICACIÓN

FIRMADO POR

RAQUEL MARIA ESPIN CRESPO

18/12/2024

VERIFICACIÓN

Pk2jmBDMDBSWPSC42MTUWFP24ALUB4

PÁG. 1763/2078



**INCIDENCIAS****INCIDENCIA DESCRIPCIÓN**

100407 Explotación solicitada no forma parte de ningún organismo de control autorizado para la producción ecológica en Andalucía o fecha de inscripción posterior al plazo establecido (Anexo I. Criterios de Subvencionabilidad. Orden 28 de marzo de 2023).
Explotación:ES21026000005 Especie:CAPRINA
Explotación:ES21071000001 Especie:PORCINO

Datos considerados para el Cálculo de la Carga Ganadera mínima y máxima del expediente

Explotación	Especie	Inscrito en Sipea y Admisible	Ugm Calculada para CG Mínima	Ugm Calculada para CG Máxima
ES21026000005	BOVINA	SI	59,28	59,28
ES21026000005	CAPRINA	NO	0,00	7,49
ES210290000229	BOVINA	SI	17,26	17,26
ES21071000001	CAPRINA	SI	13,50	13,50
ES21071000001	PORCINO	NO	0,00	19,04
			90,04	116,57

Superficie determinada para Cálculo Carga Ganadera Mínima: 350,90 ha

Superficie determinada para Cálculo Carga Ganadera Máxima: 350,90 ha

Carga Ganadera Mínima Expediente: 0,26 ugm/ha

Carga Ganadera Máxima Expediente: 0,33 ugm/ha

Los importes del Grupo de Pago de pastos de este expediente han sido ajustados por no llegar a la carga ganadera mínima de 0,3

Recintos Determinados para el Cálculo de Garga Ganadera Mínima

REF.	REFERENCIA SIGPAC	CULTIVO	DESCRIPCIÓN CULTIVO	S/R	SUP. RESUELTA (ha)
-982910	21-026-002-00011-00038	62000	PASTOS PERMANENTES DE 5 O MAS AÑOS-SIN VARIEDAD	S	3,91
4629436	21-026-002-00011-00017	62000	PASTOS PERMANENTES DE 5 O MAS AÑOS-SIN VARIEDAD	S	42,70
6863317	21-026-002-00011-00015	62000	PASTOS PERMANENTES DE 5 O MAS AÑOS-SIN VARIEDAD	S	0,22
6863410	21-070-004-00017-00001	62000	PASTOS PERMANENTES DE 5 O MAS AÑOS-SIN VARIEDAD	S	2,98
6863437	21-070-003-00019-00001	62000	PASTOS PERMANENTES DE 5 O MAS AÑOS-SIN VARIEDAD	S	1,76
6863439	21-070-003-00006-00001	62000	PASTOS PERMANENTES DE 5 O MAS AÑOS-SIN VARIEDAD	S	2,18
6863442	21-070-003-00007-00001	62000	PASTOS PERMANENTES DE 5 O MAS AÑOS-SIN VARIEDAD	S	0,46
6863445	21-070-005-00054-00005	62000	PASTOS PERMANENTES DE 5 O MAS AÑOS-SIN VARIEDAD	R	3,01
6863447	21-070-005-00136-00004	62000	PASTOS PERMANENTES DE 5 O MAS AÑOS-SIN VARIEDAD	R	0,48
6863452	21-070-005-00137-00003	62000	PASTOS PERMANENTES DE 5 O MAS AÑOS-SIN VARIEDAD	S	0,10
6863459	21-070-005-00157-00003	62000	PASTOS PERMANENTES DE 5 O MAS AÑOS-SIN VARIEDAD	S	0,20
1700000006144964	21-026-002-00011-00013	62000	PASTOS PERMANENTES DE 5 O MAS AÑOS-SIN VARIEDAD	S	0,08
1700000006144978	21-026-002-00011-00014	62000	PASTOS PERMANENTES DE 5 O MAS AÑOS-SIN VARIEDAD	S	121,34
1700000006144979	21-026-002-00019-00001	62000	PASTOS PERMANENTES DE 5 O MAS AÑOS-SIN VARIEDAD	S	39,02
1700000006144981	21-026-002-00011-00020	62000	PASTOS PERMANENTES DE 5 O MAS AÑOS-SIN VARIEDAD	S	5,55
1700000007192134	21-029-021-00007-00003	62000	PASTOS PERMANENTES DE 5 O MAS AÑOS-SIN VARIEDAD	S	0,03
1700000007192135	21-029-021-00007-00001	62000	PASTOS PERMANENTES DE 5 O MAS AÑOS-SIN VARIEDAD	S	0,75
1700000007192136	21-070-004-00020-00001	62000	PASTOS PERMANENTES DE 5 O MAS AÑOS-SIN VARIEDAD	S	0,81
1700000007192138	21-070-004-00018-00001	62000	PASTOS PERMANENTES DE 5 O MAS AÑOS-SIN VARIEDAD	S	1,11
1700000007192140	21-029-020-00010-00002	62000	PASTOS PERMANENTES DE 5 O MAS AÑOS-SIN VARIEDAD	S	70,44
1700000007192142	21-029-021-00006-00001	62000	PASTOS PERMANENTES DE 5 O MAS AÑOS-SIN VARIEDAD	S	0,68
1700000007192143	21-029-021-00004-00001	62000	PASTOS PERMANENTES DE 5 O MAS AÑOS-SIN VARIEDAD	S	53,09

(1) Superficie declarada admisible ajustada con la superficie comprometida.
(2) Factor de penalización valorando el alcance para el tipo de compromiso.

Puede verificar la integridad de una copia de este documento mediante la lectura del código QR adjunto o mediante el acceso a la dirección <https://ws050.juntadeandalucia.es/verificarFirma> indicando el código de VERIFICACIÓN

FIRMADO POR

RAQUEL MARIA ESPIN CRESPO

18/12/2024

VERIFICACIÓN

Pk2jmBDMDBSWPSC42MTUWFP24ALUB4

PÁG. 1764/2078



**Datos considerados para el Cálculo de la Carga Ganadera mínima y máxima del expediente****Recintos Determinados para el Cálculo de Garga Ganadera Máxima**

REF.	REFERENCIA SIGPAC	CULTIVO	DESCRIPCIÓN CULTIVO	S/R	SUP. RESUELTA (ha)
-982910	21-026-002-00011-00038	62000	PASTOS PERMANENTES DE 5 O MAS AÑOS-SIN VARIEDAD	S	3,91
4629436	21-026-002-00011-00017	62000	PASTOS PERMANENTES DE 5 O MAS AÑOS-SIN VARIEDAD	S	42,70
6863317	21-026-002-00011-00015	62000	PASTOS PERMANENTES DE 5 O MAS AÑOS-SIN VARIEDAD	S	0,22
6863410	21-070-004-00017-00001	62000	PASTOS PERMANENTES DE 5 O MAS AÑOS-SIN VARIEDAD	S	2,98
6863437	21-070-003-00019-00001	62000	PASTOS PERMANENTES DE 5 O MAS AÑOS-SIN VARIEDAD	S	1,76
6863439	21-070-003-00006-00001	62000	PASTOS PERMANENTES DE 5 O MAS AÑOS-SIN VARIEDAD	S	2,18
6863442	21-070-003-00007-00001	62000	PASTOS PERMANENTES DE 5 O MAS AÑOS-SIN VARIEDAD	S	0,46
6863445	21-070-005-00054-00005	62000	PASTOS PERMANENTES DE 5 O MAS AÑOS-SIN VARIEDAD	R	3,01
6863447	21-070-005-00136-00004	62000	PASTOS PERMANENTES DE 5 O MAS AÑOS-SIN VARIEDAD	R	0,48
6863452	21-070-005-00137-00003	62000	PASTOS PERMANENTES DE 5 O MAS AÑOS-SIN VARIEDAD	S	0,10
6863459	21-070-005-00157-00003	62000	PASTOS PERMANENTES DE 5 O MAS AÑOS-SIN VARIEDAD	S	0,20
1700000006144964	21-026-002-00011-00013	62000	PASTOS PERMANENTES DE 5 O MAS AÑOS-SIN VARIEDAD	S	0,08
1700000006144978	21-026-002-00011-00014	62000	PASTOS PERMANENTES DE 5 O MAS AÑOS-SIN VARIEDAD	S	121,34
1700000006144979	21-026-002-00019-00001	62000	PASTOS PERMANENTES DE 5 O MAS AÑOS-SIN VARIEDAD	S	39,02
1700000006144981	21-026-002-00011-00020	62000	PASTOS PERMANENTES DE 5 O MAS AÑOS-SIN VARIEDAD	S	5,55
1700000007192134	21-029-021-00007-00003	62000	PASTOS PERMANENTES DE 5 O MAS AÑOS-SIN VARIEDAD	S	0,03
1700000007192135	21-029-021-00007-00001	62000	PASTOS PERMANENTES DE 5 O MAS AÑOS-SIN VARIEDAD	S	0,75
1700000007192136	21-070-004-00020-00001	62000	PASTOS PERMANENTES DE 5 O MAS AÑOS-SIN VARIEDAD	S	0,81
1700000007192138	21-070-004-00018-00001	62000	PASTOS PERMANENTES DE 5 O MAS AÑOS-SIN VARIEDAD	S	1,11
1700000007192140	21-029-020-00010-00002	62000	PASTOS PERMANENTES DE 5 O MAS AÑOS-SIN VARIEDAD	S	70,44
1700000007192142	21-029-021-00006-00001	62000	PASTOS PERMANENTES DE 5 O MAS AÑOS-SIN VARIEDAD	S	0,68
1700000007192143	21-029-021-00004-00001	62000	PASTOS PERMANENTES DE 5 O MAS AÑOS-SIN VARIEDAD	S	53,09

Incidencias de carga ganadera**INCIDENCIA DESCRIPCIÓN**

100407	Explotación solicitada no forma parte de ningún organismo de control autorizado para la producción ecológica en Andalucía o fecha de inscripción posterior al plazo establecido (Anexo I. Criterios de Subvencionabilidad. Orden 28 de marzo de 2023). Explotación:ES210260000005 Especie:CAPRINA Explotación:ES210710000001 Especie:PORCINO
--------	--

(1) Superficie declarada admisible ajustada con la superficie comprometida.
(2) Factor de penalización valorando el alcance para el tipo de compromiso.

Puede verificar la integridad de una copia de este documento mediante la lectura del código QR adjunto o mediante el acceso a la dirección <https://ws050.juntadeandalucia.es/verificarFirma> indicando el código de VERIFICACIÓN

FIRMADO POR	RAQUEL MARIA ESPIN CRESPO	18/12/2024	
VERIFICACIÓN	Pk2jmBDMDBSWPSC42MTUWFP24ALUB4	PÁG. 1765/2078	

**APELLIDOS Y NOMBRE / RAZÓN SOCIAL**

RUIZ NAVARRO ANTONIO

NIF
****5982*EXPEDIENTE
1034252**ANUALIDAD DE PAGO**

1ª

IMPORTES POR ANUALIDAD

	2023	2024	2025	2026	2027
IMPORTE MÁXIMO SUBVENCIONABLE	2.536,02 €	2.536,02 €	2.536,02 €	2.536,02 €	2.536,02 €
IMPORTE MEDIO DE TRANSFERENCIA (€/ha)	247,90 €	247,90 €	247,90 €	247,90 €	247,90 €

RESUMEN DE UNIDADES

Cód	GRUPO DE PAGO	Sup. Dec. Admisible (ha)	Sup. Comprometida (ha)	Sup. ajustada compromiso (1) (ha)	% sobredec.	Sup. Resuelta (ha)	Importe Declarado	Importe Topado	Importe Resuelto	Importe tras sobredec.
429	OLIVAR	10,23		10,23	0,00	10,23	2.536,02	2.536,02	2.536,02	2.536,02
TOTAL		10,23	10,23	10,23		10,23	2.536,02	2.536,02	2.536,02	2.536,02

APLICACIÓN DE REDUCCIONES Y PENALIZACIONES

GRUPO DE PAGO	Importe Calculado	Importe prereduc.	Criterios de subvencionabilidad y compromisos	Presentación tardía	Omisión declaración	Condicionalidad	IMPORTE (Euros) RESUELTO
OLIVAR	2.536,02	2.536,02	0,00	0,00	0,00	0,00	2.536,02
TOTAL	2.536,02	2.536,02					2.536,02

RESUMEN DE PAGOS**IMPORTE (Euros)**

	RESUELTO	FEADER	MAPA	CAPADR
OLIVAR - Pago realizado	2.536,02 €	2.155,62 €	248,78 €	131,62 €

RECINTOS RESUELTOS

REF.	REFERENCIA SIGPAC	CULTIVO	DESCRIPCIÓN CULTIVO	S/R G.PAGO	PEND. MEDIA (%)	SUP. DEC. ADMISIBLE (ha)	SUP. COMPROM. (ha)	SUP. AJUSTADA COMPR.(1) (ha)	SUP. CONY. SIGPAC (ha)	SUP. CERTIE (ha)	SUP. CAMPO (ha)	SUP. CAMPO DETER. CULT. DECLARADO (ha)	SUP. DEC. REDUCIDA (ha)	SUP. RESUELTA (ha)
-32633	21-078-033-00007-009	101216	OLIVAR-MANZANILLA DE HUELVA	S 429	17,10	0,72	0,72	0,72		0,72			0,72	0,72
1700000002271001	21-038-001-00064-002	101216	OLIVAR-MANZANILLA DE HUELVA	S 429	26,10	1,05	1,05	1,05		1,05			1,05	1,05
1700000002271002	21-038-001-00065-001	101216	OLIVAR-MANZANILLA DE HUELVA	S 429	18,20	1,70	1,70	1,70		1,70			1,70	1,70
1700000002271003	21-038-001-00041-003	101216	OLIVAR-MANZANILLA DE HUELVA	S 429	31,20	1,27	1,27	1,27		1,27			1,27	1,27
1700000002271004	21-078-033-00007-007	101216	OLIVAR-MANZANILLA DE HUELVA	S 429	16,40	0,41	0,41	0,41		0,41			0,41	0,41
1700000002271006	21-038-001-00070-007	101216	OLIVAR-MANZANILLA DE HUELVA	S 429	18,80	1,99	1,99	1,99		1,99			1,99	1,99
1700000002271007	21-078-033-00007-001	101216	OLIVAR-MANZANILLA DE HUELVA	S 429	20,20	0,47	0,47	0,47		0,47			0,47	0,47
1700000002271008	21-038-001-00070-006	101216	OLIVAR-MANZANILLA DE HUELVA	S 429	34,70	0,11	0,11	0,11		0,11			0,11	0,11
1700000002271014	21-038-001-00048-005	101216	OLIVAR-MANZANILLA DE HUELVA	S 429	36,50	2,51	2,51	2,51		2,51			2,51	2,51

INCIDENCIAS**INCIDENCIA DESCRIPCIÓN**

- 100402 Recinto solicitado no forma parte de ningún organismo de control autorizado para la producción ecológica en Andalucía o fecha de inscripción posterior al plazo establecido (Anexo I. Criterios de Subvencionabilidad. Orden 28 de marzo de 2023).
Ref:1700000002271005 Recinto:21-007-008-00292-00001 Cultivo:101216 OLIVAR-MANZANILLA DE HUELVA Secano
Ref:5835468 Recinto:21-038-001-00024-00002 Cultivo:101216 OLIVAR-MANZANILLA DE HUELVA Secano
Ref:5835469 Recinto:21-038-001-00024-00003 Cultivo:101216 OLIVAR-MANZANILLA DE HUELVA Secano
- 100424 Solicita recinto que no está comprometido para la operación.
Ref:1700000002271005 Recinto:21-007-008-00292-00001 Cultivo:101216 OLIVAR-MANZANILLA DE HUELVA Secano
Ref:5835468 Recinto:21-038-001-00024-00002 Cultivo:101216 OLIVAR-MANZANILLA DE HUELVA Secano
Ref:5835469 Recinto:21-038-001-00024-00003 Cultivo:101216 OLIVAR-MANZANILLA DE HUELVA Secano

(1) Superficie declarada admisible ajustada con la superficie comprometida.
(2) Factor de penalización valorando el alcance para el tipo de compromiso.

Puede verificar la integridad de una copia de este documento mediante la lectura del código QR adjunto o mediante el acceso a la dirección <https://ws050.juntadeandalucia.es/verificarFirma> indicando el código de VERIFICACIÓN

FIRMADO POR

RAQUEL MARIA ESPIN CRESPO

18/12/2024

VERIFICACIÓN

Pk2jmBDMDBSWPSC42MTUWFP24ALUB4

PÁG. 1766/2078



**APELLIDOS Y NOMBRE / RAZÓN SOCIAL**

RUIZ NAVARRO MARIA PILAR

NIF

***2739*

EXPEDIENTE

1060641

ANUALIDAD DE PAGO

1ª

IMPORTES POR ANUALIDAD

	2023	2024	2025	2026	2027
IMPORTE MÁXIMO SUBVENCIONABLE	572,65 €	572,65 €	572,65 €	572,65 €	572,65 €
IMPORTE MEDIO DE TRANSFERENCIA (€/ha)	247,90 €	247,90 €	247,90 €	247,90 €	247,90 €

RESUMEN DE UNIDADES

Cód	GRUPO DE PAGO	Sup. Dec. Admisible (ha)	Sup. Comprometida (ha)	Sup. ajustada compromiso (1) (ha)	% sobredec.	Sup. Resuelta (ha)	Importe Declarado	Importe Topado	Importe Resuelto	Importe tras sobredec.
429	OLIVAR	2,31		2,31	0,00	2,31	572,65	572,65	572,65	572,65
TOTAL		2,31	2,31	2,31		2,31	572,65	572,65	572,65	572,65

APLICACIÓN DE REDUCCIONES Y PENALIZACIONES

GRUPO DE PAGO	Importe Calculado	Importe prereduc.	Criterios de subvencionabilidad y compromisos	Presentación tardía	Omisión declaración	Condicionalidad	IMPORTE (Euros) RESUELTO
OLIVAR	572,65	572,65	0,00	0,00	0,00	0,00	572,65
TOTAL	572,65	572,65					572,65

RESUMEN DE PAGOS**IMPORTE (Euros)**

	RESUELTO	FEADER	MAPA	CAPADR
OLIVAR - Pago realizado	572,65 €	486,75 €	56,18 €	29,72 €

RECINTOS RESUELTOS

REF.	REFERENCIA SIGPAC	CULTIVO	DESCRIPCIÓN CULTIVO	S/R	G.PAGO	PEND. MEDIA (%)	SUP. DEC. ADMISIBLE (ha)	SUP. COMPROM. (ha)	SUP. AJUSTADA COMPR.(1) (ha)	SUP. CONY. SIGPAC (ha)	SUP. CERTIE (ha)	SUP. CAMPO (ha)	SUP. CAMPO DETER. CULT. DECLARADO (ha)	SUP. DEC. REDUCIDA (ha)	SUP. RESUELTA (ha)
1700000004959929	21-059-003-00148-002	101216	OLIVAR-MANZANILLA DE HUELVA	S	429	17,60	2,31	2,31	2,31		2,31			2,31	2,31

(1) Superficie declarada admisible ajustada con la superficie comprometida.
(2) Factor de penalización valorando el alcance para el tipo de compromiso.

Puede verificar la integridad de una copia de este documento mediante la lectura del código QR adjunto o mediante el acceso a la dirección <https://ws050.juntadeandalucia.es/verificarFirma> indicando el código de VERIFICACIÓN

FIRMADO POR

RAQUEL MARIA ESPIN CRESPO

18/12/2024

VERIFICACIÓN

Pk2jmBDMDBSWPSC42MTUWFP24ALUB4

PÁG. 1767/2078



**APELLIDOS Y NOMBRE / RAZÓN SOCIAL**

RUIZ VAZQUEZ MILAGROS

NIF

***9395*

EXPEDIENTE

1250020

ANUALIDAD DE PAGO

1ª

IMPORTES POR ANUALIDAD

	2023	2024	2025	2026	2027
IMPORTE MÁXIMO SUBVENCIONABLE	2.305,47 €	2.305,47 €	2.305,47 €	2.305,47 €	2.305,47 €
IMPORTE MEDIO DE TRANSFERENCIA (€/ha)	247,90 €	247,90 €	247,90 €	247,90 €	247,90 €

RESUMEN DE UNIDADES

Cód	GRUPO DE PAGO	Sup. Dec. Admisible (ha)	Sup. Comprometida (ha)	Sup. ajustada compromiso (1) (ha)	% sobredec.	Sup. Resuelta (ha)	Importe Declarado	Importe Topado	Importe Resuelto	Importe tras sobredec.
429	OLIVAR	9,30		9,30	0,00	9,30	2.305,47	2.305,47	2.305,47	2.305,47
TOTAL		9,30	9,30	9,30		9,30	2.305,47	2.305,47	2.305,47	2.305,47

APLICACIÓN DE REDUCCIONES Y PENALIZACIONES

GRUPO DE PAGO	Importe Calculado	Importe prereduc.	Criterios de subvencionabilidad y compromisos	Presentación tardía	Omisión declaración	Condicionalidad	IMPORTE (Euros) RESUELTO
OLIVAR	2.305,47	2.305,47	0,00	0,00	0,00	0,00	2.305,47
TOTAL	2.305,47	2.305,47					2.305,47

RESUMEN DE PAGOS**IMPORTE (Euros)**

	RESUELTO	FEADER	MAPA	CAPADR
OLIVAR - Pago realizado	2.305,47 €	1.959,65 €	226,17 €	119,65 €

RECINTOS RESUELTOS

REF.	REFERENCIA SIGPAC	CULTIVO	DESCRIPCIÓN CULTIVO	S/R G.PAGO	PEND. MEDIA (%)	SUP. DEC. ADMISIBLE (ha)	SUP. COMPROM. (ha)	SUP. AJUSTADA COMPR.(1) (ha)	SUP. CONY. SIGPAC (ha)	SUP. CERTIE (ha)	SUP. CAMPO (ha)	SUP. CAMPO DETER. CULT. DECLARADO (ha)	SUP. DEC. REDUCIDA (ha)	SUP. RESUELTA (ha)
-32407	21-068-020-00029-002	101216	OLIVAR-MANZANILLA DE HUELVA	S 429	23,70	1,10	1,10	1,10		1,10			1,10	1,10
1700000005009757	21-068-020-00012-001	101216	OLIVAR-MANZANILLA DE HUELVA	S 429	25,30	0,84	0,84	0,84		0,84			0,84	0,84
1700000005009758	21-068-020-00013-001	101216	OLIVAR-MANZANILLA DE HUELVA	S 429	35,60	1,16	1,16	1,16		1,16			1,16	1,16
1700000005009759	21-068-020-00014-001	101216	OLIVAR-MANZANILLA DE HUELVA	S 429	22,80	3,00	3,00	3,00		3,00			3,00	3,00
1700000005009760	21-068-020-00505-001	101216	OLIVAR-MANZANILLA DE HUELVA	S 429	34,80	0,06	0,06	0,06		0,06			0,06	0,06
1700000005009761	21-068-020-00029-001	101216	OLIVAR-MANZANILLA DE HUELVA	S 429	20,20	3,14	3,14	3,14		3,14			3,14	3,14

(1) Superficie declarada admisible ajustada con la superficie comprometida.
(2) Factor de penalización valorando el alcance para el tipo de compromiso.

Puede verificar la integridad de una copia de este documento mediante la lectura del código QR adjunto o mediante el acceso a la dirección <https://ws050.juntadeandalucia.es/verificarFirma> indicando el código de VERIFICACIÓN

FIRMADO POR

RAQUEL MARIA ESPIN CRESPO

18/12/2024

VERIFICACIÓN

Pk2jmBDMDBSWPSC42MTUWFP24ALUB4

PÁG. 1768/2078



**APELLIDOS Y NOMBRE / RAZÓN SOCIAL**

SALGUERO FERNANDEZ ANTONIO

NIF

****5165*

EXPEDIENTE

1188637

ANUALIDAD DE PAGO

1ª

IMPORTES POR ANUALIDAD

	2023	2024	2025	2026	2027
IMPORTE MÁXIMO SUBVENCIONABLE	6.161,25 €	6.161,25 €	6.161,25 €	6.161,25 €	6.161,25 €
IMPORTE MEDIO DE TRANSFERENCIA (€/ha)	82,15 €	82,15 €	82,15 €	82,15 €	82,15 €

RESUMEN DE UNIDADES

Cód	GRUPO DE PAGO	Sup. Dec. Admisible (ha)	Sup. Comprometida (ha)	Sup. ajustada compromiso (1) (ha)	% sobredec.	Sup. Resuelta (ha)	Importe Declarado	Importe Topado	Importe Resuelto	Importe tras sobredec.
428	PASTOS ASOCIADOS A GANADERÍA ECOLÓGICA	164,86		75,00	0,00	75,00	6.161,25	6.161,25	6.161,25	6.161,25
TOTAL		164,86	75,00	75,00		75,00	6.161,25	6.161,25	6.161,25	6.161,25

APLICACIÓN DE REDUCCIONES Y PENALIZACIONES

GRUPO DE PAGO	Importe Calculado	Importe prereduc.	Criterios de subvencionabilidad y compromisos	Presentación tardía	Omisión declaración	Condicionidad	IMPORTE (Euros) RESUELTO
PASTOS ASOCIADOS A GANADERÍA	6.161,25	6.161,25	0,00	0,00	0,00	0,00	6.161,25
TOTAL	6.161,25	6.161,25					6.161,25

RESUMEN DE PAGOS**IMPORTE (Euros)**

PASTOS ASOCIADOS A GANADERÍA ECOLÓGICA - Pago realizado	RESUELTO	FEADER	MAPA	CAPADR
	6.161,25 €	5.237,06 €	604,42 €	319,77 €

RECINTOS RESUELTOS

REE	REFERENCIA SIGPAC	CULTIVO	DESCRIPCIÓN CULTIVO	S/R G.PAGO	PEND. MEDIA (%)	SUP. DEC. ADMISIBLE (ha)	SUP. COMPROM. (ha)	SUP. AJUSTADA COMPROM. (1) (ha)	SUP. CONV. SIGPAC (ha)	SUP. CERTIF. (ha)	SUP. CAMPO (ha)	SUP. CAMPO DETER. CULT. DECLARADO (ha)	SUP. DEC. REDUCIDA (ha)	SUP. RESUELTA (ha)
1700000006007220	21-068-002-00010-004	62000	PASTOS PERMANENTES DE 5 O MAS AÑOS-SIN VARIEDAD	S 428	11,20	106,58	106,58	106,58		106,58			106,58	106,58
1700000006007221	21-068-002-00010-014	62000	PASTOS PERMANENTES DE 5 O MAS AÑOS-SIN VARIEDAD	S 428	3,50	3,97	3,97	3,97		3,97			3,97	3,97
1700000006007222	21-068-002-00010-015	62000	PASTOS PERMANENTES DE 5 O MAS AÑOS-SIN VARIEDAD	S 428	3,70	0,32	0,32	0,32		0,32			0,32	0,32
1700000006007223	21-068-002-00054-001	62000	PASTOS PERMANENTES DE 5 O MAS AÑOS-SIN VARIEDAD	S 428	16,80	39,45	39,45	39,45		39,45			39,45	39,45
1700000006007237	21-068-003-00005-001	62000	PASTOS PERMANENTES DE 5 O MAS AÑOS-SIN VARIEDAD	S 428	7,80	3,55	3,55	3,55		3,55			3,55	3,55
1700000006007238	21-068-002-00053-001	62000	PASTOS PERMANENTES DE 5 O MAS AÑOS-SIN VARIEDAD	S 428	17,50	10,99	10,99	10,99		10,99			10,99	10,99

(1) Superficie declarada admisible ajustada con la superficie comprometida.
(2) Factor de penalización valorando el alcance para el tipo de compromiso.

Puede verificar la integridad de una copia de este documento mediante la lectura del código QR adjunto o mediante el acceso a la dirección <https://ws050.juntadeandalucia.es/verificarFirma> indicando el código de VERIFICACIÓN

FIRMADO POR

RAQUEL MARIA ESPIN CRESPO

18/12/2024

VERIFICACIÓN

Pk2jmBDMDBSWPSC42MTUWFP24ALUB4

PÁG. 1769/2078



**INCIDENCIAS****INCIDENCIA DESCRIPCIÓN**

- 100407 Explotación solicitada no forma parte de ningún organismo de control autorizado para la producción ecológica en Andalucía o fecha de inscripción posterior al plazo establecido (Anexo I. Criterios de Subvencionabilidad. Orden 28 de marzo de 2023).
Explotación:ES210690000001 Especie:PORCINO
Explotación:ES210690000245 Especie:PORCINO
- 100410 Recinto no admisible por pertenecer a una explotación ganadera No inscrita en Sipea (Artículo 10 de la Orden de 28 de marzo de 2023).
Ref:170000006007224 Recinto:21-068-002-00045-00002 Cultivo:62000 PASTOS PERMANENTES DE 5 O MAS AÑOS-SIN VARIEDAD Secano Explotación:ES210690000245
Ref:170000006007229 Recinto:21-068-002-00052-00003 Cultivo:62000 PASTOS PERMANENTES DE 5 O MAS AÑOS-SIN VARIEDAD Secano Explotación:ES210690000245
Ref:170000006007230 Recinto:21-068-002-00052-00004 Cultivo:62000 PASTOS PERMANENTES DE 5 O MAS AÑOS-SIN VARIEDAD Secano Explotación:ES210690000245
Ref:170000006007235 Recinto:21-068-002-00052-00005 Cultivo:62000 PASTOS PERMANENTES DE 5 O MAS AÑOS-SIN VARIEDAD Secano Explotación:ES210690000245
Ref:170000006007236 Recinto:21-068-002-00052-00006 Cultivo:62000 PASTOS PERMANENTES DE 5 O MAS AÑOS-SIN VARIEDAD Secano Explotación:ES210690000245
- 100424 Solicita recinto que no está comprometido para la operación.
Ref:170000006007224 Recinto:21-068-002-00045-00002 Cultivo:62000 PASTOS PERMANENTES DE 5 O MAS AÑOS-SIN VARIEDAD Secano
Ref:170000006007229 Recinto:21-068-002-00052-00003 Cultivo:62000 PASTOS PERMANENTES DE 5 O MAS AÑOS-SIN VARIEDAD Secano
Ref:170000006007230 Recinto:21-068-002-00052-00004 Cultivo:62000 PASTOS PERMANENTES DE 5 O MAS AÑOS-SIN VARIEDAD Secano
Ref:170000006007235 Recinto:21-068-002-00052-00005 Cultivo:62000 PASTOS PERMANENTES DE 5 O MAS AÑOS-SIN VARIEDAD Secano
Ref:170000006007236 Recinto:21-068-002-00052-00006 Cultivo:62000 PASTOS PERMANENTES DE 5 O MAS AÑOS-SIN VARIEDAD Secano

Datos considerados para el Cálculo de la Carga Ganadera mínima y máxima del expediente

Explotación	Especie	Inscrito en Sipea y Admisible	Ugm Calculada para CG Mínima	Ugm Calculada para CG Máxima
ES210690000001	BOVINA	SI	71,29	71,29
ES210690000001	PORCINO	NO	0,00	91,47
ES210690000245	PORCINO	NO	0,00	3,82
			71,29	166,58

Superficie determinada para Cálculo Carga Ganadera Mínima: 192,31 ha

Superficie determinada para Cálculo Carga Ganadera Máxima: 193,82 ha

Carga Ganadera Mínima Expediente: 0,37 ugm/ha

Carga Ganadera Máxima Expediente: 0,86 ugm/ha

Recintos Determinados para el Cálculo de Garga Ganadera Mínima

REF.	REFERENCIA SIGPAC	CULTIVO	DESCRIPCIÓN CULTIVO	S/R	SUP. RESUELTA (ha)
170000006007220	21-068-002-00010-00004	62000	PASTOS PERMANENTES DE 5 O MAS AÑOS-SIN VARIEDAD	S	106,58
170000006007221	21-068-002-00010-00014	62000	PASTOS PERMANENTES DE 5 O MAS AÑOS-SIN VARIEDAD	S	3,97
170000006007222	21-068-002-00010-00015	62000	PASTOS PERMANENTES DE 5 O MAS AÑOS-SIN VARIEDAD	S	0,32
170000006007223	21-068-002-00054-00001	62000	PASTOS PERMANENTES DE 5 O MAS AÑOS-SIN VARIEDAD	S	39,45
170000006007224	21-068-002-00045-00002	62000	PASTOS PERMANENTES DE 5 O MAS AÑOS-SIN VARIEDAD	S	13,01
170000006007229	21-068-002-00052-00003	62000	PASTOS PERMANENTES DE 5 O MAS AÑOS-SIN VARIEDAD	S	1,54
170000006007230	21-068-002-00052-00004	62000	PASTOS PERMANENTES DE 5 O MAS AÑOS-SIN VARIEDAD	S	1,95
170000006007235	21-068-002-00052-00005	62000	PASTOS PERMANENTES DE 5 O MAS AÑOS-SIN VARIEDAD	S	10,57
170000006007236	21-068-002-00052-00006	62000	PASTOS PERMANENTES DE 5 O MAS AÑOS-SIN VARIEDAD	S	0,38
170000006007237	21-068-003-00005-00001	62000	PASTOS PERMANENTES DE 5 O MAS AÑOS-SIN VARIEDAD	S	3,55
170000006007238	21-068-002-00053-00001	62000	PASTOS PERMANENTES DE 5 O MAS AÑOS-SIN VARIEDAD	S	10,99

(1) Superficie declarada admisible ajustada con la superficie comprometida.
(2) Factor de penalización valorando el alcance para el tipo de compromiso.Puede verificar la integridad de una copia de este documento mediante la lectura del código QR adjunto o mediante el acceso a la dirección <https://ws050.juntadeandalucia.es/verificarFirma> indicando el código de VERIFICACIÓN

FIRMADO POR

RAQUEL MARIA ESPIN CRESPO

18/12/2024

VERIFICACIÓN

Pk2jmBDMDBSWPSC42MTUWFP24ALUB4

PÁG. 1770/2078



**Datos considerados para el Cálculo de la Carga Ganadera mínima y máxima del expediente****Recintos Determinados para el Cálculo de Garga Ganadera Máxima**

REF.	REFERENCIA SIGPAC	CULTIVO	DESCRIPCIÓN CULTIVO	S/R	SUP. RESUELTA (ha)
-1047486	21-068-002-00052-00008	62000	PASTOS PERMANENTES DE 5 O MAS AÑOS-SIN VARIEDAD	S	1,51
1700000006007220	21-068-002-00010-00004	62000	PASTOS PERMANENTES DE 5 O MAS AÑOS-SIN VARIEDAD	S	106,58
1700000006007221	21-068-002-00010-00014	62000	PASTOS PERMANENTES DE 5 O MAS AÑOS-SIN VARIEDAD	S	3,97
1700000006007222	21-068-002-00010-00015	62000	PASTOS PERMANENTES DE 5 O MAS AÑOS-SIN VARIEDAD	S	0,32
1700000006007223	21-068-002-00054-00001	62000	PASTOS PERMANENTES DE 5 O MAS AÑOS-SIN VARIEDAD	S	39,45
1700000006007224	21-068-002-00045-00002	62000	PASTOS PERMANENTES DE 5 O MAS AÑOS-SIN VARIEDAD	S	13,01
1700000006007229	21-068-002-00052-00003	62000	PASTOS PERMANENTES DE 5 O MAS AÑOS-SIN VARIEDAD	S	1,54
1700000006007230	21-068-002-00052-00004	62000	PASTOS PERMANENTES DE 5 O MAS AÑOS-SIN VARIEDAD	S	1,95
1700000006007235	21-068-002-00052-00005	62000	PASTOS PERMANENTES DE 5 O MAS AÑOS-SIN VARIEDAD	S	10,57
1700000006007236	21-068-002-00052-00006	62000	PASTOS PERMANENTES DE 5 O MAS AÑOS-SIN VARIEDAD	S	0,38
1700000006007237	21-068-003-00005-00001	62000	PASTOS PERMANENTES DE 5 O MAS AÑOS-SIN VARIEDAD	S	3,55
1700000006007238	21-068-002-00053-00001	62000	PASTOS PERMANENTES DE 5 O MAS AÑOS-SIN VARIEDAD	S	10,99

Incidencias de carga ganadera**INCIDENCIA DESCRIPCIÓN**

- 100407 Explotación solicitada no forma parte de ningún organismo de control autorizado para la producción ecológica en Andalucía o fecha de inscripción posterior al plazo establecido (Anexo I. Criterios de Subvencionabilidad. Orden 28 de marzo de 2023).
Explotación:ES210690000001 Especie:PORCINO
Explotación:ES210690000245 Especie:PORCINO

(1) Superficie declarada admisible ajustada con la superficie comprometida.
(2) Factor de penalización valorando el alcance para el tipo de compromiso.

Puede verificar la integridad de una copia de este documento mediante la lectura del código QR adjunto o mediante el acceso a la dirección <https://ws050.juntadeandalucia.es/verificarFirma> indicando el código de VERIFICACIÓN

FIRMADO POR

RAQUEL MARIA ESPIN CRESPO

18/12/2024

VERIFICACIÓN

Pk2jmBDMDBSWPSC42MTUWFP24ALUB4

PÁG. 1771/2078



**APELLIDOS Y NOMBRE / RAZÓN SOCIAL**

SALGUERO LIMA MANUEL

NIF
****7602*EXPEDIENTE
1254875**ANUALIDAD DE PAGO**

1ª

IMPORTES POR ANUALIDAD

	2023	2024	2025	2026	2027
IMPORTE MÁXIMO SUBVENCIONABLE	6.161,25 €	6.161,25 €	6.161,25 €	6.161,25 €	6.161,25 €
IMPORTE MEDIO DE TRANSFERENCIA (€/ha)	82,15 €	82,15 €	82,15 €	82,15 €	82,15 €

RESUMEN DE UNIDADES

Cód	GRUPO DE PAGO	Sup. Dec. Admisible (ha)	Sup. Comprometida (ha)	Sup. ajustada compromiso (1) (ha)	% sobredec.	Sup. Resuelta (ha)	Importe Declarado	Importe Topado	Importe Resuelto	Importe tras sobredec.
428	PASTOS ASOCIADOS A GANADERÍA ECOLÓGICA	161,63		75,00	0,00	75,00	6.161,25	6.161,25	6.161,25	6.161,25
TOTAL		161,63	75,00	75,00		75,00	6.161,25	6.161,25	6.161,25	6.161,25

APLICACIÓN DE REDUCCIONES Y PENALIZACIONES

GRUPO DE PAGO	Importe Calculado	Importe prereduc.	Criterios de subvencionabilidad y compromisos	Presentación tardía	Omisión declaración	Condicionidad	IMPORTE (Euros) RESUELTO
PASTOS ASOCIADOS A GANADERÍA	6.161,25	6.161,25	0,00	0,00	0,00	0,00	6.161,25
TOTAL	6.161,25	6.161,25					6.161,25

RESUMEN DE PAGOS**IMPORTE (Euros)**

PASTOS ASOCIADOS A GANADERÍA ECOLÓGICA - Pago realizado	RESUELTO	FEADER	MAPA	CAPADR
	6.161,25 €	5.237,06 €	604,42 €	319,77 €

RECINTOS RESUELTOS

REE	REFERENCIA SIGPAC	CULTIVO	DESCRIPCIÓN CULTIVO	S/R G.PAGO	PEND. MEDIA (%)	SUP. DEC. ADMISIBLE (ha)	SUP. COMPROM. (ha)	SUP. AJUSTADA COMPROM. (1) (ha)	SUP. CONV. SIGPAC (ha)	SUP. CERTIF. (ha)	SUP. CAMPO (ha)	SUP. CAMPO DETER. CULT. DECLARADO (ha)	SUP. DEC. REDUCIDA (ha)	SUP. RESUELTA (ha)
7250809	21-068-002-00007-005	62000	PASTOS PERMANENTES DE 5 O MAS AÑOS-SIN VARIEDAD	S 428	12,60	82,69	82,69	82,69		82,69			82,69	82,69
7250810	21-068-002-00054-001	62000	PASTOS PERMANENTES DE 5 O MAS AÑOS-SIN VARIEDAD	S 428	16,80	50,14	50,14	50,14		50,14			50,14	50,14
7250811	21-068-002-00006-002	62000	PASTOS PERMANENTES DE 5 O MAS AÑOS-SIN VARIEDAD	S 428	14,70	16,45	16,45	16,45		16,45			16,45	16,45
7250813	21-068-002-00056-001	62000	PASTOS PERMANENTES DE 5 O MAS AÑOS-SIN VARIEDAD	S 428	23,90	10,10	10,10	10,10		10,10			10,10	10,10
7250814	21-068-002-00006-003	62000	PASTOS PERMANENTES DE 5 O MAS AÑOS-SIN VARIEDAD	S 428	12,20	2,25	2,25	2,25		2,25			2,25	2,25

INCIDENCIAS**INCIDENCIA DESCRIPCIÓN**

100424 Solicita recinto que no está comprometido para la operación.

Ref:7250812 Recinto:21-068-002-00042-00001 Cultivo:62000 PASTOS PERMANENTES DE 5 O MAS AÑOS-SIN VARIEDAD Secano

(1) Superficie declarada admisible ajustada con la superficie comprometida.
(2) Factor de penalización valorando el alcance para el tipo de compromiso.Puede verificar la integridad de una copia de este documento mediante la lectura del código QR adjunto o mediante el acceso a la dirección <https://ws050.juntadeandalucia.es/verificarFirma> indicando el código de VERIFICACIÓN

FIRMADO POR

RAQUEL MARIA ESPIN CRESPO

18/12/2024

VERIFICACIÓN

Pk2jmBDMDBSWPSC42MTUWFP24ALUB4

PÁG. 1772/2078



**Datos considerados para el Cálculo de la Carga Ganadera mínima y máxima del expediente**

Explotación	Especie	Inscrito en Sipea y Admisible	Ugm Calculada para CG Mínima	Ugm Calculada para CG Máxima
ES210690000002	BOVINA	SI	69,11	69,11
ES210690000002	PORCINO	SI	5,85	5,85
			74,96	74,96

Superficie determinada para Cálculo Carga Ganadera Mínima: 173,20 ha

Superficie determinada para Cálculo Carga Ganadera Máxima: 173,20 ha

Carga Ganadera Mínima Expediente: 0,43 ugm/ha

Carga Ganadera Máxima Expediente: 0,43 ugm/ha

Recintos Determinados para el Cálculo de Garga Ganadera Mínima

REF.	REFERENCIA SIGPAC	CULTIVO	DESCRIPCIÓN CULTIVO	S/R	SUP. RESUELTA (ha)
7250809	21-068-002-00007-00005	62000	PASTOS PERMANENTES DE 5 O MAS AÑOS-SIN VARIEDAD	S	82,69
7250810	21-068-002-00054-00001	62000	PASTOS PERMANENTES DE 5 O MAS AÑOS-SIN VARIEDAD	S	50,14
7250811	21-068-002-00006-00002	62000	PASTOS PERMANENTES DE 5 O MAS AÑOS-SIN VARIEDAD	S	16,45
7250812	21-068-002-00042-00001	62000	PASTOS PERMANENTES DE 5 O MAS AÑOS-SIN VARIEDAD	S	11,57
7250813	21-068-002-00056-00001	62000	PASTOS PERMANENTES DE 5 O MAS AÑOS-SIN VARIEDAD	S	10,10
7250814	21-068-002-00006-00003	62000	PASTOS PERMANENTES DE 5 O MAS AÑOS-SIN VARIEDAD	S	2,25

Recintos Determinados para el Cálculo de Garga Ganadera Máxima

REF.	REFERENCIA SIGPAC	CULTIVO	DESCRIPCIÓN CULTIVO	S/R	SUP. RESUELTA (ha)
7250809	21-068-002-00007-00005	62000	PASTOS PERMANENTES DE 5 O MAS AÑOS-SIN VARIEDAD	S	82,69
7250810	21-068-002-00054-00001	62000	PASTOS PERMANENTES DE 5 O MAS AÑOS-SIN VARIEDAD	S	50,14
7250811	21-068-002-00006-00002	62000	PASTOS PERMANENTES DE 5 O MAS AÑOS-SIN VARIEDAD	S	16,45
7250812	21-068-002-00042-00001	62000	PASTOS PERMANENTES DE 5 O MAS AÑOS-SIN VARIEDAD	S	11,57
7250813	21-068-002-00056-00001	62000	PASTOS PERMANENTES DE 5 O MAS AÑOS-SIN VARIEDAD	S	10,10
7250814	21-068-002-00006-00003	62000	PASTOS PERMANENTES DE 5 O MAS AÑOS-SIN VARIEDAD	S	2,25

(1) Superficie declarada admisible ajustada con la superficie comprometida.
(2) Factor de penalización valorando el alcance para el tipo de compromiso.Puede verificar la integridad de una copia de este documento mediante la lectura del código QR adjunto o mediante el acceso a la dirección <https://ws050.juntadeandalucia.es/verificarFirma> indicando el código de VERIFICACIÓN

FIRMADO POR

RAQUEL MARIA ESPIN CRESPO

18/12/2024

VERIFICACIÓN

Pk2jmBDMDBSWPSC42MTUWFP24ALUB4

PÁG. 1773/2078



**APELLIDOS Y NOMBRE / RAZÓN SOCIAL**

SALMUERAS DE ANDALUCIA, S.L.

NIF

***5713*

EXPEDIENTE

1170954

ANUALIDAD DE PAGO

1ª

IMPORTES POR ANUALIDAD

	2023	2024	2025	2026	2027
IMPORTE MÁXIMO SUBVENCIONABLE	9.916,00 €	9.916,00 €	9.916,00 €	9.916,00 €	9.916,00 €
IMPORTE MEDIO DE TRANSFERENCIA (€/ha)	246,85 €	246,85 €	246,85 €	246,85 €	246,85 €

RESUMEN DE UNIDADES

Cód	GRUPO DE PAGO	Sup. Dec. Admisible (ha)	Sup. Comprometida (ha)	Sup. ajustada compromiso (1) (ha)	% sobredec.	Sup. Resuelta (ha)	Importe Declarado	Importe Topado	Importe Resuelto	Importe tras sobredec.
429	OLIVAR	70,26		40,00	0,00	40,00	9.916,00	9.916,00	9.916,00	9.916,00
434	HERBÁCEOS NO ELEGIBLES	0,17		0,17	0,00	0,17	0,00	0,00	0,00	0,00
TOTAL		70,43	40,17	40,17		40,17	9.916,00	9.916,00	9.916,00	9.916,00

APLICACIÓN DE REDUCCIONES Y PENALIZACIONES

GRUPO DE PAGO	Importe Calculado	Importe prereduc.	Criterios de subvencionabilidad y compromisos	Presentación tardía	Omisión declaración	Condicionabilidad	IMPORTE (Euros) RESUELTO
HERBÁCEOS NO ELEGIBLES	0,00	0,00	0,00	0,00	0,00	0,00	0,00
OLIVAR	9.916,00	9.916,00	0,00	0,00	0,00	0,00	9.916,00
TOTAL	9.916,00	9.916,00					9.916,00

RESUMEN DE PAGOS

	RESUELTO	FEADER	MAPA	CAPADR
OLIVAR - Pago realizado	9.916,00 €	8.428,60 €	972,76 €	514,64 €

(1) Superficie declarada admisible ajustada con la superficie comprometida.
(2) Factor de penalización valorando el alcance para el tipo de compromiso.

Puede verificar la integridad de una copia de este documento mediante la lectura del código QR adjunto o mediante el acceso a la dirección <https://ws050.juntadeandalucia.es/verificarFirma> indicando el código de VERIFICACIÓN

FIRMADO POR

RAQUEL MARIA ESPIN CRESPO

18/12/2024

VERIFICACIÓN

Pk2jmBDMDBSWPSC42MTUWFP24ALUB4

PÁG. 1774/2078





(1) Superficie declarada admisible ajustada con la superficie comprometida.
(2) Factor de penalización valorando el alcance para el tipo de compromiso.

Puede verificar la integridad de una copia de este documento mediante la lectura del código QR adjunto o mediante el acceso a la dirección https://ws050.juntadeandalucia.es/verificarFirma indicando el código de VERIFICACIÓN			
FIRMADO POR	RAQUEL MARIA ESPIN CRESPO	18/12/2024	
VERIFICACIÓN	Pk2jmBDMDBSWPSC42MTUWFP24ALUB4	PÁG. 1776/2078	

**APELLIDOS Y NOMBRE / RAZÓN SOCIAL**

SANCHEZ BANDA JOSE ENRIQUE

NIF

***4029*

EXPEDIENTE

1112902

ANUALIDAD DE PAGO

1ª

IMPORTES POR ANUALIDAD

	2023	2024	2025	2026	2027
IMPORTE MÁXIMO SUBVENCIONABLE	6.161,25 €	6.161,25 €	6.161,25 €	6.161,25 €	6.161,25 €
IMPORTE MEDIO DE TRANSFERENCIA (€/ha)	82,15 €	82,15 €	82,15 €	82,15 €	82,15 €

RESUMEN DE UNIDADES

Cód	GRUPO DE PAGO	Sup. Dec. Admisible (ha)	Sup. Comprometida (ha)	Sup. ajustada compromiso (1) (ha)	% sobredec.	Sup. Resuelta (ha)	Importe Declarado	Importe Topado	Importe Resuelto	Importe tras sobredec.
428	PASTOS ASOCIADOS A GANADERÍA ECOLÓGICA	206,32		75,00	0,00	75,00	6.161,25	6.161,25	6.161,25	6.161,25
TOTAL		206,32	75,00	75,00		75,00	6.161,25	6.161,25	6.161,25	6.161,25

APLICACIÓN DE REDUCCIONES Y PENALIZACIONES

GRUPO DE PAGO	Importe Calculado	Importe prereduc.	Criterios de subvencionabilidad y compromisos	Presentación tardía	Omisión declaración	Condicionidad	IMPORTE (Euros) RESUELTO
PASTOS ASOCIADOS A GANADERÍA	6.161,25	6.161,25	0,00	0,00	0,00	0,00	6.161,25
TOTAL	6.161,25	6.161,25					6.161,25

RESUMEN DE PAGOS

	RESUELTO	FEADER	MAPA	CAPADR
PASTOS ASOCIADOS A GANADERÍA ECOLÓGICA - Pago realizado	6.161,25 €	5.237,06 €	604,42 €	319,77 €

(1) Superficie declarada admisible ajustada con la superficie comprometida.
 (2) Factor de penalización valorando el alcance para el tipo de compromiso.

Puede verificar la integridad de una copia de este documento mediante la lectura del código QR adjunto o mediante el acceso a la dirección <https://ws050.juntadeandalucia.es/verificarFirma> indicando el código de VERIFICACIÓN

FIRMADO POR

RAQUEL MARIA ESPIN CRESPO

18/12/2024

VERIFICACIÓN

Pk2jmBDMDBSWPSC42MTUWFP24ALUB4

PÁG. 1777/2078





RECINTOS RESUELTOS

REF.	REFERENCIA SIGPAC	CULTIVO DESCRIPCIÓN CULTIVO	S/R G.PAGO	PEND. MEDIA (%)	SUP. DEC. ADMISIBLE (ha)	SUP. COMPROM. (ha)	SUP. AJUSTADA COMPR.(1) (ha)	SUP. CONV. SIGPAC (ha)	SUP. CERTIF. (ha)	SUP. CAMPO (ha)	SUP. CAMPO DETER. CULT. DECLARADO (ha)	SUP. DEC. REDUCIDA (ha)	SUP. RESUELTA (ha)
-1526741	21-004-008-00479-013	62000 PASTOS PERMANENTES DE 5 O MAS AÑOS-SIN VARIEDAD	S 428	21,80	8,00	8,00	8,00		8,00			8,00	8,00
-1526740	21-004-008-00479-011	62000 PASTOS PERMANENTES DE 5 O MAS AÑOS-SIN VARIEDAD	S 428	19,60	0,47	0,47	0,47		0,47			0,47	0,47
-1526739	21-004-008-00479-010	62000 PASTOS PERMANENTES DE 5 O MAS AÑOS-SIN VARIEDAD	S 428	39,40	0,02	0,02	0,02		0,03			0,02	0,02
-1526738	21-004-008-00479-009	62000 PASTOS PERMANENTES DE 5 O MAS AÑOS-SIN VARIEDAD	S 428	40,40	0,64	0,64	0,64		0,99			0,64	0,64
-1526737	21-004-008-00479-003	62000 PASTOS PERMANENTES DE 5 O MAS AÑOS-SIN VARIEDAD	S 428	36,90	0,72	0,72	0,72		1,30			0,72	0,72
-1526736	21-004-008-00479-002	62000 PASTOS PERMANENTES DE 5 O MAS AÑOS-SIN VARIEDAD	S 428	15,30	37,53	37,53	37,53		37,53			37,53	37,53
-1526735	21-004-008-00326-004	62000 PASTOS PERMANENTES DE 5 O MAS AÑOS-SIN VARIEDAD	S 428	10,10	0,01	0,01	0,01		0,01			0,01	0,01
-1526734	21-004-008-00326-001	62000 PASTOS PERMANENTES DE 5 O MAS AÑOS-SIN VARIEDAD	S 428	9,30	0,05	0,05	0,05		0,11			0,05	0,05
-1526733	21-004-008-00322-004	62000 PASTOS PERMANENTES DE 5 O MAS AÑOS-SIN VARIEDAD	S 428	10,90	0,04	0,04	0,04		0,08			0,04	0,04
-1526732	21-004-008-00322-003	62000 PASTOS PERMANENTES DE 5 O MAS AÑOS-SIN VARIEDAD	S 428	8,10	0,02	0,02	0,02		0,03			0,02	0,02
-1526729	21-004-008-00037-005	62000 PASTOS PERMANENTES DE 5 O MAS AÑOS-SIN VARIEDAD	S 428	46,20	0,36	0,36	0,36		1,42			0,36	0,36
-1526728	21-004-008-00037-004	62000 PASTOS PERMANENTES DE 5 O MAS AÑOS-SIN VARIEDAD	S 428	51,70	0,20	0,20	0,20		0,79			0,20	0,20
-1526727	21-004-008-00037-002	62000 PASTOS PERMANENTES DE 5 O MAS AÑOS-SIN VARIEDAD	S 428	31,90	2,95	2,95	2,95		3,47			2,95	2,95
-1526720	21-004-008-00002-008	62000 PASTOS PERMANENTES DE 5 O MAS AÑOS-SIN VARIEDAD	S 428	13,60	0,20	0,20	0,20		0,23			0,20	0,20
-1526719	21-004-008-00002-007	62000 PASTOS PERMANENTES DE 5 O MAS AÑOS-SIN VARIEDAD	S 428	40,00	0,29	0,29	0,29		0,39			0,29	0,29
-946356	21-001-009-00001-007	62000 PASTOS PERMANENTES DE 5 O MAS AÑOS-SIN VARIEDAD	S 428	8,10	0,02	0,02	0,02		0,02			0,02	0,02
4783821	21-004-008-00035-001	62000 PASTOS PERMANENTES DE 5 O MAS AÑOS-SIN VARIEDAD	S 428	15,70	50,28	50,28	50,28		50,28			50,28	50,28
1700000006259898	21-001-009-00001-002	62000 PASTOS PERMANENTES DE 5 O MAS AÑOS-SIN VARIEDAD	S 428	25,20	2,77	2,77	2,77		2,77			2,77	2,77
1700000006259899	21-004-008-00001-002	62000 PASTOS PERMANENTES DE 5 O MAS AÑOS-SIN VARIEDAD	S 428	24,90	6,12	6,12	6,12		6,12			6,12	6,12
1700000006259900	21-004-008-00001-006	62000 PASTOS PERMANENTES DE 5 O MAS AÑOS-SIN VARIEDAD	S 428	15,40	1,07	1,07	1,07		1,43			1,07	1,07
1700000006259901	21-004-007-00031-001	62000 PASTOS PERMANENTES DE 5 O MAS AÑOS-SIN VARIEDAD	S 428	17,80	4,11	4,11	4,11		4,83			4,11	4,11
1700000006259902	21-001-014-00006-002	62000 PASTOS PERMANENTES DE 5 O MAS AÑOS-SIN VARIEDAD	S 428	11,00	8,42	8,42	8,42		9,90			8,42	8,42
1700000006259903	21-001-010-00012-001	62000 PASTOS PERMANENTES DE 5 O MAS AÑOS-SIN VARIEDAD	S 428	12,30	17,32	17,32	17,32		20,38			17,32	17,32
1700000006259904	21-004-008-00242-001	62000 PASTOS PERMANENTES DE 5 O MAS AÑOS-SIN VARIEDAD	S 428	37,90	1,07	1,07	1,07		1,26			1,07	1,07
1700000006259905	21-004-008-00280-001	62000 PASTOS PERMANENTES DE 5 O MAS AÑOS-SIN VARIEDAD	S 428	12,60	6,71	6,71	6,71		6,71			6,71	6,71
1700000006259906	21-001-009-00001-003	62000 PASTOS PERMANENTES DE 5 O MAS AÑOS-SIN VARIEDAD	S 428	13,30	15,04	15,04	15,04		15,04			15,04	15,04
1700000006259907	21-004-008-00240-003	62000 PASTOS PERMANENTES DE 5 O MAS AÑOS-SIN VARIEDAD	S 428	37,80	0,47	0,47	0,47		0,55			0,47	0,47
1700000006259909	21-004-008-00322-002	62000 PASTOS PERMANENTES DE 5 O MAS AÑOS-SIN VARIEDAD	S 428	7,60	0,03	0,03	0,03		0,03			0,03	0,03
1700000006259915	21-004-008-00001-003	62000 PASTOS PERMANENTES DE 5 O MAS AÑOS-SIN VARIEDAD	S 428	21,60	6,43	6,43	6,43		7,57			6,43	6,43
1700000006259916	21-004-008-00001-005	62000 PASTOS PERMANENTES DE 5 O MAS AÑOS-SIN VARIEDAD	S 428	38,00	3,41	3,41	3,41		4,54			3,41	3,41
1700000006259920	21-004-008-00322-001	62000 PASTOS PERMANENTES DE 5 O MAS AÑOS-SIN VARIEDAD	S 428	6,90	3,24	3,24	3,24		3,24			3,24	3,24
1700000006259921	21-004-008-00037-003	62000 PASTOS PERMANENTES DE 5 O MAS AÑOS-SIN VARIEDAD	S 428	51,50	0,37	0,37	0,37		0,83			0,37	0,37
1700000006259922	21-004-008-00001-008	62000 PASTOS PERMANENTES DE 5 O MAS AÑOS-SIN VARIEDAD	S 428	30,90	0,18	0,18	0,18		0,52			0,18	0,18
1700000006259923	21-004-008-00240-001	62000 PASTOS PERMANENTES DE 5 O MAS AÑOS-SIN VARIEDAD	S 428	10,10	0,13	0,13	0,13		0,15			0,13	0,13
1700000006259924	21-004-008-00281-001	62000 PASTOS PERMANENTES DE 5 O MAS AÑOS-SIN VARIEDAD	S 428	8,40	13,89	13,89	13,89		13,89			13,89	13,89
1700000006259925	21-001-010-00013-002	62000 PASTOS PERMANENTES DE 5 O MAS AÑOS-SIN VARIEDAD	S 428	10,80	3,09	3,09	3,09		3,09			3,09	3,09
1700000006259926	21-001-009-00001-006	62000 PASTOS PERMANENTES DE 5 O MAS AÑOS-SIN VARIEDAD	S 428	15,80	7,56	7,56	7,56		7,56			7,56	7,56
1700000006259933	21-001-009-00004-001	62000 PASTOS PERMANENTES DE 5 O MAS AÑOS-SIN VARIEDAD	S 428	6,60	3,09	3,09	3,09		3,09			3,09	3,09

INCIDENCIAS

INCIDENCIA DESCRIPCIÓN

- 100407 Explotación solicitada no forma parte de ningún organismo de control autorizado para la producción ecológica en Andalucía o fecha de inscripción posterior al plazo establecido (Anexo I. Criterios de Subvencionabilidad. Orden 28 de marzo de 2023).
Explotación:ES210040000022 Especie:PORCINO
Explotación:ES210040000029 Especie:PORCINO
- 100424 Solicita recinto que no está comprometido para la operación.
Ref:1700000006259917 Recinto:21-004-008-00002-00004 Cultivo:62000 PASTOS PERMANENTES DE 5 O MAS AÑOS-SIN VARIEDAD Secano
Ref:-1526718 Recinto:21-004-008-00002-00006 Cultivo:62000 PASTOS PERMANENTES DE 5 O MAS AÑOS-SIN VARIEDAD Secano
Ref:-1526721 Recinto:21-004-008-00002-00009 Cultivo:62000 PASTOS PERMANENTES DE 5 O MAS AÑOS-SIN VARIEDAD Secano
Ref:-1526722 Recinto:21-004-008-00002-00010 Cultivo:62000 PASTOS PERMANENTES DE 5 O MAS AÑOS-SIN VARIEDAD Secano
Ref:-1526723 Recinto:21-004-008-00002-00011 Cultivo:62000 PASTOS PERMANENTES DE 5 O MAS AÑOS-SIN VARIEDAD Secano

(1) Superficie declarada admisible ajustada con la superficie comprometida.
(2) Factor de penalización valorando el alcance para el tipo de compromiso.

Puede verificar la integridad de una copia de este documento mediante la lectura del código QR adjunto o mediante el acceso a la dirección <https://ws050.juntadeandalucia.es/verificarFirma> indicando el código de VERIFICACIÓN

FIRMADO POR	RAQUEL MARIA ESPIN CRESPO	18/12/2024	
VERIFICACIÓN	Pk2jmBDMDBSWPSC42MTUWFP24ALUB4	PÁG. 1778/2078	

**INCIDENCIAS****INCIDENCIA DESCRIPCIÓN**

Ref:-1526724 Recinto:21-004-008-00002-00012 Cultivo:62000 PASTOS PERMANENTES DE 5 O MAS AÑOS-SIN VARIEDAD Secano

Datos considerados para el Cálculo de la Carga Ganadera mínima y máxima del expediente

Explotación	Especie	Inscrito en Sipea y Admisible	Ugm Calculada para CG Mínima	Ugm Calculada para CG Máxima
ES210040000022	PORCINO	NO	0,00	20,86
ES210040000029	BOVINA	SI	38,01	38,01
ES210040000029	PORCINO	NO	0,00	68,37
			38,01	127,24

Superficie determinada para Cálculo Carga Ganadera Mínima: 207,96 ha

Superficie determinada para Cálculo Carga Ganadera Máxima: 207,96 ha

Carga Ganadera Mínima Expediente: 0,18 ugm/ha

Carga Ganadera Máxima Expediente: 0,61 ugm/ha

Los importes del Grupo de Pago de pastos de este expediente han sido ajustados por no llegar a la carga ganadera mínima de 0,3

Recintos Determinados para el Cálculo de Carga Ganadera Mínima

REF.	REFERENCIA SIGPAC	CULTIVO	DESCRIPCIÓN CULTIVO	S/R	SUP. RESUELTA (ha)
-1526741	21-004-008-00479-00013	62000	PASTOS PERMANENTES DE 5 O MAS AÑOS-SIN VARIEDAD	S	8,00
-1526740	21-004-008-00479-00011	62000	PASTOS PERMANENTES DE 5 O MAS AÑOS-SIN VARIEDAD	S	0,47
-1526739	21-004-008-00479-00010	62000	PASTOS PERMANENTES DE 5 O MAS AÑOS-SIN VARIEDAD	S	0,02
-1526738	21-004-008-00479-00009	62000	PASTOS PERMANENTES DE 5 O MAS AÑOS-SIN VARIEDAD	S	0,64
-1526737	21-004-008-00479-00003	62000	PASTOS PERMANENTES DE 5 O MAS AÑOS-SIN VARIEDAD	S	0,72
-1526736	21-004-008-00479-00002	62000	PASTOS PERMANENTES DE 5 O MAS AÑOS-SIN VARIEDAD	S	37,53
-1526735	21-004-008-00326-00004	62000	PASTOS PERMANENTES DE 5 O MAS AÑOS-SIN VARIEDAD	S	0,01
-1526734	21-004-008-00326-00001	62000	PASTOS PERMANENTES DE 5 O MAS AÑOS-SIN VARIEDAD	S	0,05
-1526733	21-004-008-00322-00004	62000	PASTOS PERMANENTES DE 5 O MAS AÑOS-SIN VARIEDAD	S	0,04
-1526732	21-004-008-00322-00003	62000	PASTOS PERMANENTES DE 5 O MAS AÑOS-SIN VARIEDAD	S	0,02
-1526729	21-004-008-00037-00005	62000	PASTOS PERMANENTES DE 5 O MAS AÑOS-SIN VARIEDAD	S	0,36
-1526728	21-004-008-00037-00004	62000	PASTOS PERMANENTES DE 5 O MAS AÑOS-SIN VARIEDAD	S	0,20
-1526727	21-004-008-00037-00002	62000	PASTOS PERMANENTES DE 5 O MAS AÑOS-SIN VARIEDAD	S	2,95
-1526720	21-004-008-00002-00008	62000	PASTOS PERMANENTES DE 5 O MAS AÑOS-SIN VARIEDAD	S	0,20
-1526719	21-004-008-00002-00007	62000	PASTOS PERMANENTES DE 5 O MAS AÑOS-SIN VARIEDAD	S	0,29
-1404004	21-004-008-00053-00005	62000	PASTOS PERMANENTES DE 5 O MAS AÑOS-SIN VARIEDAD	S	0,03
-946356	21-001-009-00001-00007	62000	PASTOS PERMANENTES DE 5 O MAS AÑOS-SIN VARIEDAD	S	0,02
4600463	21-004-008-00066-00001	62000	PASTOS PERMANENTES DE 5 O MAS AÑOS-SIN VARIEDAD	S	0,77
4600464	21-004-008-00067-00001	62000	PASTOS PERMANENTES DE 5 O MAS AÑOS-SIN VARIEDAD	S	0,84
4783821	21-004-008-00035-00001	62000	PASTOS PERMANENTES DE 5 O MAS AÑOS-SIN VARIEDAD	S	50,28
1700000006259898	21-001-009-00001-00002	62000	PASTOS PERMANENTES DE 5 O MAS AÑOS-SIN VARIEDAD	S	2,77
1700000006259899	21-004-008-00001-00002	62000	PASTOS PERMANENTES DE 5 O MAS AÑOS-SIN VARIEDAD	S	6,12
1700000006259900	21-004-008-00001-00006	62000	PASTOS PERMANENTES DE 5 O MAS AÑOS-SIN VARIEDAD	S	1,07
1700000006259901	21-004-007-00031-00001	62000	PASTOS PERMANENTES DE 5 O MAS AÑOS-SIN VARIEDAD	S	4,11
1700000006259902	21-001-014-00006-00002	62000	PASTOS PERMANENTES DE 5 O MAS AÑOS-SIN VARIEDAD	S	8,42

(1) Superficie declarada admisible ajustada con la superficie comprometida.
(2) Factor de penalización valorando el alcance para el tipo de compromiso.Puede verificar la integridad de una copia de este documento mediante la lectura del código QR adjunto o mediante el acceso a la dirección <https://ws050.juntadeandalucia.es/verificarFirma> indicando el código de VERIFICACIÓN

FIRMADO POR

RAQUEL MARIA ESPIN CRESPO

18/12/2024

VERIFICACIÓN

Pk2jmBDMDBSWPSC42MTUWFP24ALUB4

PÁG. 1779/2078



**Datos considerados para el Cálculo de la Carga Ganadera mínima y máxima del expediente****Recintos Determinados para el Cálculo de Garga Ganadera Mínima**

REF.	REFERENCIA SIGPAC	CULTIVO	DESCRIPCIÓN CULTIVO	SUP.	
				S/R	RESUELTA (ha)
1700000006259903	21-001-010-00012-00001	62000	PASTOS PERMANENTES DE 5 O MAS AÑOS-SIN VARIEDAD	S	17,32
1700000006259904	21-004-008-00242-00001	62000	PASTOS PERMANENTES DE 5 O MAS AÑOS-SIN VARIEDAD	S	1,07
1700000006259905	21-004-008-00280-00001	62000	PASTOS PERMANENTES DE 5 O MAS AÑOS-SIN VARIEDAD	S	6,71
1700000006259906	21-001-009-00001-00003	62000	PASTOS PERMANENTES DE 5 O MAS AÑOS-SIN VARIEDAD	S	15,04
1700000006259907	21-004-008-00240-00003	62000	PASTOS PERMANENTES DE 5 O MAS AÑOS-SIN VARIEDAD	S	0,47
1700000006259909	21-004-008-00322-00002	62000	PASTOS PERMANENTES DE 5 O MAS AÑOS-SIN VARIEDAD	S	0,03
1700000006259915	21-004-008-00001-00003	62000	PASTOS PERMANENTES DE 5 O MAS AÑOS-SIN VARIEDAD	S	6,43
1700000006259916	21-004-008-00001-00005	62000	PASTOS PERMANENTES DE 5 O MAS AÑOS-SIN VARIEDAD	S	3,41
1700000006259920	21-004-008-00322-00001	62000	PASTOS PERMANENTES DE 5 O MAS AÑOS-SIN VARIEDAD	S	3,24
1700000006259921	21-004-008-00037-00003	62000	PASTOS PERMANENTES DE 5 O MAS AÑOS-SIN VARIEDAD	S	0,37
1700000006259922	21-004-008-00001-00008	62000	PASTOS PERMANENTES DE 5 O MAS AÑOS-SIN VARIEDAD	S	0,18
1700000006259923	21-004-008-00240-00001	62000	PASTOS PERMANENTES DE 5 O MAS AÑOS-SIN VARIEDAD	S	0,13
1700000006259924	21-004-008-00281-00001	62000	PASTOS PERMANENTES DE 5 O MAS AÑOS-SIN VARIEDAD	S	13,89
1700000006259925	21-001-010-00013-00002	62000	PASTOS PERMANENTES DE 5 O MAS AÑOS-SIN VARIEDAD	S	3,09
1700000006259926	21-001-009-00001-00006	62000	PASTOS PERMANENTES DE 5 O MAS AÑOS-SIN VARIEDAD	S	7,56
1700000006259933	21-001-009-00004-00001	62000	PASTOS PERMANENTES DE 5 O MAS AÑOS-SIN VARIEDAD	S	3,09

Recintos Determinados para el Cálculo de Garga Ganadera Máxima

REF.	REFERENCIA SIGPAC	CULTIVO	DESCRIPCIÓN CULTIVO	SUP.	
				S/R	RESUELTA (ha)
-1526741	21-004-008-00479-00013	62000	PASTOS PERMANENTES DE 5 O MAS AÑOS-SIN VARIEDAD	S	8,00
-1526740	21-004-008-00479-00011	62000	PASTOS PERMANENTES DE 5 O MAS AÑOS-SIN VARIEDAD	S	0,47
-1526739	21-004-008-00479-00010	62000	PASTOS PERMANENTES DE 5 O MAS AÑOS-SIN VARIEDAD	S	0,02
-1526738	21-004-008-00479-00009	62000	PASTOS PERMANENTES DE 5 O MAS AÑOS-SIN VARIEDAD	S	0,64
-1526737	21-004-008-00479-00003	62000	PASTOS PERMANENTES DE 5 O MAS AÑOS-SIN VARIEDAD	S	0,72
-1526736	21-004-008-00479-00002	62000	PASTOS PERMANENTES DE 5 O MAS AÑOS-SIN VARIEDAD	S	37,53
-1526735	21-004-008-00326-00004	62000	PASTOS PERMANENTES DE 5 O MAS AÑOS-SIN VARIEDAD	S	0,01
-1526734	21-004-008-00326-00001	62000	PASTOS PERMANENTES DE 5 O MAS AÑOS-SIN VARIEDAD	S	0,05
-1526733	21-004-008-00322-00004	62000	PASTOS PERMANENTES DE 5 O MAS AÑOS-SIN VARIEDAD	S	0,04
-1526732	21-004-008-00322-00003	62000	PASTOS PERMANENTES DE 5 O MAS AÑOS-SIN VARIEDAD	S	0,02
-1526729	21-004-008-00037-00005	62000	PASTOS PERMANENTES DE 5 O MAS AÑOS-SIN VARIEDAD	S	0,36
-1526728	21-004-008-00037-00004	62000	PASTOS PERMANENTES DE 5 O MAS AÑOS-SIN VARIEDAD	S	0,20
-1526727	21-004-008-00037-00002	62000	PASTOS PERMANENTES DE 5 O MAS AÑOS-SIN VARIEDAD	S	2,95
-1526724	21-004-008-00002-00012	62000	PASTOS PERMANENTES DE 5 O MAS AÑOS-SIN VARIEDAD	S	0,00
-1526723	21-004-008-00002-00011	62000	PASTOS PERMANENTES DE 5 O MAS AÑOS-SIN VARIEDAD	S	0,00
-1526722	21-004-008-00002-00010	62000	PASTOS PERMANENTES DE 5 O MAS AÑOS-SIN VARIEDAD	S	0,00
-1526721	21-004-008-00002-00009	62000	PASTOS PERMANENTES DE 5 O MAS AÑOS-SIN VARIEDAD	S	0,00
-1526720	21-004-008-00002-00008	62000	PASTOS PERMANENTES DE 5 O MAS AÑOS-SIN VARIEDAD	S	0,20

(1) Superficie declarada admisible ajustada con la superficie comprometida.
(2) Factor de penalización valorando el alcance para el tipo de compromiso.

Puede verificar la integridad de una copia de este documento mediante la lectura del código QR adjunto o mediante el acceso a la dirección <https://ws050.juntadeandalucia.es/verificarFirma> indicando el código de VERIFICACIÓN

FIRMADO POR	RAQUEL MARIA ESPIN CRESPO	18/12/2024
VERIFICACIÓN	Pk2jmBDMDBSWPSC42MTUWFP24ALUB4	PÁG. 1780/2078



**Datos considerados para el Cálculo de la Carga Ganadera mínima y máxima del expediente****Recintos Determinados para el Cálculo de Garga Ganadera Máxima**

REF.	REFERENCIA SIGPAC	CULTIVO	DESCRIPCIÓN CULTIVO	SUP.	
				S/R	RESUELTA (ha)
-1526719	21-004-008-00002-00007	62000	PASTOS PERMANENTES DE 5 O MAS AÑOS-SIN VARIEDAD	S	0,29
-1526718	21-004-008-00002-00006	62000	PASTOS PERMANENTES DE 5 O MAS AÑOS-SIN VARIEDAD	S	0,00
-1404004	21-004-008-00053-00005	62000	PASTOS PERMANENTES DE 5 O MAS AÑOS-SIN VARIEDAD	S	0,03
-1404002	21-004-008-00054-00010	62000	PASTOS PERMANENTES DE 5 O MAS AÑOS-SIN VARIEDAD	S	0,00
-946356	21-001-009-00001-00007	62000	PASTOS PERMANENTES DE 5 O MAS AÑOS-SIN VARIEDAD	S	0,02
4600463	21-004-008-00066-00001	62000	PASTOS PERMANENTES DE 5 O MAS AÑOS-SIN VARIEDAD	S	0,77
4600464	21-004-008-00067-00001	62000	PASTOS PERMANENTES DE 5 O MAS AÑOS-SIN VARIEDAD	S	0,84
4600472	21-004-008-00184-00001	62000	PASTOS PERMANENTES DE 5 O MAS AÑOS-SIN VARIEDAD	S	0,00
4783821	21-004-008-00035-00001	62000	PASTOS PERMANENTES DE 5 O MAS AÑOS-SIN VARIEDAD	S	50,28
1700000006259898	21-001-009-00001-00002	62000	PASTOS PERMANENTES DE 5 O MAS AÑOS-SIN VARIEDAD	S	2,77
1700000006259899	21-004-008-00001-00002	62000	PASTOS PERMANENTES DE 5 O MAS AÑOS-SIN VARIEDAD	S	6,12
1700000006259900	21-004-008-00001-00006	62000	PASTOS PERMANENTES DE 5 O MAS AÑOS-SIN VARIEDAD	S	1,07
1700000006259901	21-004-007-00031-00001	62000	PASTOS PERMANENTES DE 5 O MAS AÑOS-SIN VARIEDAD	S	4,11
1700000006259902	21-001-014-00006-00002	62000	PASTOS PERMANENTES DE 5 O MAS AÑOS-SIN VARIEDAD	S	8,42
1700000006259903	21-001-010-00012-00001	62000	PASTOS PERMANENTES DE 5 O MAS AÑOS-SIN VARIEDAD	S	17,32
1700000006259904	21-004-008-00242-00001	62000	PASTOS PERMANENTES DE 5 O MAS AÑOS-SIN VARIEDAD	S	1,07
1700000006259905	21-004-008-00280-00001	62000	PASTOS PERMANENTES DE 5 O MAS AÑOS-SIN VARIEDAD	S	6,71
1700000006259906	21-001-009-00001-00003	62000	PASTOS PERMANENTES DE 5 O MAS AÑOS-SIN VARIEDAD	S	15,04
1700000006259907	21-004-008-00240-00003	62000	PASTOS PERMANENTES DE 5 O MAS AÑOS-SIN VARIEDAD	S	0,47
1700000006259909	21-004-008-00322-00002	62000	PASTOS PERMANENTES DE 5 O MAS AÑOS-SIN VARIEDAD	S	0,03
1700000006259915	21-004-008-00001-00003	62000	PASTOS PERMANENTES DE 5 O MAS AÑOS-SIN VARIEDAD	S	6,43
1700000006259916	21-004-008-00001-00005	62000	PASTOS PERMANENTES DE 5 O MAS AÑOS-SIN VARIEDAD	S	3,41
1700000006259917	21-004-008-00002-00004	62000	PASTOS PERMANENTES DE 5 O MAS AÑOS-SIN VARIEDAD	S	0,00
1700000006259920	21-004-008-00322-00001	62000	PASTOS PERMANENTES DE 5 O MAS AÑOS-SIN VARIEDAD	S	3,24
1700000006259921	21-004-008-00037-00003	62000	PASTOS PERMANENTES DE 5 O MAS AÑOS-SIN VARIEDAD	S	0,37
1700000006259922	21-004-008-00001-00008	62000	PASTOS PERMANENTES DE 5 O MAS AÑOS-SIN VARIEDAD	S	0,18
1700000006259923	21-004-008-00240-00001	62000	PASTOS PERMANENTES DE 5 O MAS AÑOS-SIN VARIEDAD	S	0,13
1700000006259924	21-004-008-00281-00001	62000	PASTOS PERMANENTES DE 5 O MAS AÑOS-SIN VARIEDAD	S	13,89
1700000006259925	21-001-010-00013-00002	62000	PASTOS PERMANENTES DE 5 O MAS AÑOS-SIN VARIEDAD	S	3,09
1700000006259926	21-001-009-00001-00006	62000	PASTOS PERMANENTES DE 5 O MAS AÑOS-SIN VARIEDAD	S	7,56
1700000006259933	21-001-009-00004-00001	62000	PASTOS PERMANENTES DE 5 O MAS AÑOS-SIN VARIEDAD	S	3,09

Incidencias de carga ganadera**INCIDENCIA DESCRIPCIÓN**

100407	Explotación solicitada no forma parte de ningún organismo de control autorizado para la producción ecológica en Andalucía o fecha de inscripción posterior al plazo establecido (Anexo I. Criterios de Subvencionabilidad. Orden 28 de marzo de 2023). Explotación:ES210040000022 Especie:PORCINO Explotación:ES210040000029 Especie:PORCINO
--------	--

(1) Superficie declarada admisible ajustada con la superficie comprometida.
(2) Factor de penalización valorando el alcance para el tipo de compromiso.Puede verificar la integridad de una copia de este documento mediante la lectura del código QR adjunto o mediante el acceso a la dirección <https://ws050.juntadeandalucia.es/verificarFirma> indicando el código de VERIFICACIÓN

FIRMADO POR

RAQUEL MARIA ESPIN CRESPO

18/12/2024

VERIFICACIÓN

Pk2jmBDMDBSWPSC42MTUWFP24ALUB4

PÁG. 1781/2078





Datos considerados para el Cálculo de la Carga Ganadera mínima y máxima del expediente

(1) Superficie declarada admisible ajustada con la superficie comprometida.
(2) Factor de penalización valorando el alcance para el tipo de compromiso.

Puede verificar la integridad de una copia de este documento mediante la lectura del código QR adjunto o mediante el acceso a la dirección <https://ws050.juntadeandalucia.es/verificarFirma> indicando el código de VERIFICACIÓN

FIRMADO POR	RAQUEL MARIA ESPIN CRESPO	18/12/2024
VERIFICACIÓN	Pk2jmBDMDBSWPSC42MTUWFP24ALUB4	PÁG. 1782/2078



**APELLIDOS Y NOMBRE / RAZÓN SOCIAL**

SANCHEZ BENITEZ CARMEN

NIF

***0446*

EXPEDIENTE

1065839

ANUALIDAD DE PAGO

1ª

IMPORTES POR ANUALIDAD

	2023	2024	2025	2026	2027
IMPORTE MÁXIMO SUBVENCIONABLE	5.042,37 €	5.042,37 €	5.042,37 €	5.042,37 €	5.042,37 €
IMPORTE MEDIO DE TRANSFERENCIA (€/ha)	82,15 €	82,15 €	82,15 €	82,15 €	82,15 €

RESUMEN DE UNIDADES

Cód	GRUPO DE PAGO	Sup. Dec. Admisible (ha)	Sup. Comprometida (ha)	Sup. ajustada compromiso (1) (ha)	% sobredec.	Sup. Resuelta (ha)	Importe Declarado	Importe Topado	Importe Resuelto	Importe tras sobredec.
428	PASTOS ASOCIADOS A GANADERÍA ECOLÓGICA	61,38		61,38	0,00	61,38	5.042,37	5.042,37	5.042,37	5.042,37
TOTAL		61,38	61,38	61,38		61,38	5.042,37	5.042,37	5.042,37	5.042,37

APLICACIÓN DE REDUCCIONES Y PENALIZACIONES

GRUPO DE PAGO	Importe Calculado	Importe prerreduc.	Criterios de subvencionabilidad y compromisos	Presentación tardía	Omisión declaración	Condicionidad	IMPORTE (Euros) RESUELTO
PASTOS ASOCIADOS A GANADERÍA	5.042,37	5.042,37	0,00	0,00	0,00	0,00	5.042,37
TOTAL	5.042,37	5.042,37					5.042,37

RESUMEN DE PAGOS**IMPORTE (Euros)**

PASTOS ASOCIADOS A GANADERÍA ECOLÓGICA - Pago realizado	RESUELTO 5.042,37 €	FEADER 4.286,01 €	MAPA 494,66 €	CAPADR 261,70 €
---	----------------------------	--------------------------	----------------------	------------------------

RECINTOS RESUELTOS

REE	REFERENCIA SIGPAC	CULTIVO	DESCRIPCIÓN CULTIVO	S/R G.PAGO	PEND. MEDIA (%)	SUP. DEC. ADMISIBLE (ha)	SUP. COMPROM. (ha)	SUP. AJUSTADA COMPROM. (1) (ha)	SUP. CONV. SIGPAC (ha)	SUP. CERTIF. (ha)	SUP. CAMPO (ha)	SUP. CAMPO DETER. CULT. DECLARADO (ha)	SUP. DEC. REDUCIDA (ha)	SUP. RESUELTA (ha)
170000006615722	21-029-014-00128-003	62000	PASTOS PERMANENTES DE 5 O MAS AÑOS-SIN VARIEDAD	S 428	23,70	36,25	36,25	36,25		36,25			36,25	36,25
170000006615723	21-029-014-00128-004	62000	PASTOS PERMANENTES DE 5 O MAS AÑOS-SIN VARIEDAD	S 428	9,80	8,65	8,65	8,65		8,65			8,65	8,65
170000006615724	21-029-016-00030-001	62000	PASTOS PERMANENTES DE 5 O MAS AÑOS-SIN VARIEDAD	S 428	22,20	16,48	16,48	16,48		19,39			16,48	16,48

INCIDENCIAS**INCIDENCIA DESCRIPCIÓN**

100407 Explotación solicitada no forma parte de ningún organismo de control autorizado para la producción ecológica en Andalucía o fecha de inscripción posterior al plazo establecido (Anexo I. Criterios de Subvencionabilidad. Orden 28 de marzo de 2023).
Explotación:ES210290000028 Especie:PORCINO

(1) Superficie declarada admisible ajustada con la superficie comprometida.
(2) Factor de penalización valorando el alcance para el tipo de compromiso.

Puede verificar la integridad de una copia de este documento mediante la lectura del código QR adjunto o mediante el acceso a la dirección <https://ws050.juntadeandalucia.es/verificarFirma> indicando el código de VERIFICACIÓN

FIRMADO POR

RAQUEL MARIA ESPIN CRESPO

18/12/2024

VERIFICACIÓN

Pk2jmBDMDBSWPSC42MTUWFP24ALUB4

PÁG. 1783/2078



**Datos considerados para el Cálculo de la Carga Ganadera mínima y máxima del expediente**

Explotación	Especie	Inscrito en Sipea y Admisible	Ugm Calculada para CG Mínima	Ugm Calculada para CG Máxima
ES210290000028	BOVINA	SI	29,48	29,48
ES210290000028	PORCINO	NO	0,00	3,80
			29,48	33,28

Superficie determinada para Cálculo Carga Ganadera Mínima: 61,38 ha

Superficie determinada para Cálculo Carga Ganadera Máxima: 61,38 ha

Carga Ganadera Mínima Expediente: 0,48 ugm/ha

Carga Ganadera Máxima Expediente: 0,54 ugm/ha

Recintos Determinados para el Cálculo de Garga Ganadera Mínima

REF.	REFERENCIA SIGPAC	CULTIVO	DESCRIPCIÓN CULTIVO	S/R	SUP. RESUELTA (ha)
1700000006615722	21-029-014-00128-00003	62000	PASTOS PERMANENTES DE 5 O MAS AÑOS-SIN VARIEDAD	S	36,25
1700000006615723	21-029-014-00128-00004	62000	PASTOS PERMANENTES DE 5 O MAS AÑOS-SIN VARIEDAD	S	8,65
1700000006615724	21-029-016-00030-00001	62000	PASTOS PERMANENTES DE 5 O MAS AÑOS-SIN VARIEDAD	S	16,48

Recintos Determinados para el Cálculo de Garga Ganadera Máxima

REF.	REFERENCIA SIGPAC	CULTIVO	DESCRIPCIÓN CULTIVO	S/R	SUP. RESUELTA (ha)
1700000006615722	21-029-014-00128-00003	62000	PASTOS PERMANENTES DE 5 O MAS AÑOS-SIN VARIEDAD	S	36,25
1700000006615723	21-029-014-00128-00004	62000	PASTOS PERMANENTES DE 5 O MAS AÑOS-SIN VARIEDAD	S	8,65
1700000006615724	21-029-016-00030-00001	62000	PASTOS PERMANENTES DE 5 O MAS AÑOS-SIN VARIEDAD	S	16,48

Incidencias de carga ganadera**INCIDENCIA DESCRIPCIÓN**

100407 Explotación solicitada no forma parte de ningún organismo de control autorizado para la producción ecológica en Andalucía o fecha de inscripción posterior al plazo establecido (Anexo I. Criterios de Subvencionabilidad. Orden 28 de marzo de 2023).
Explotación:ES210290000028 Especie:PORCINO

(1) Superficie declarada admisible ajustada con la superficie comprometida.
(2) Factor de penalización valorando el alcance para el tipo de compromiso.

Puede verificar la integridad de una copia de este documento mediante la lectura del código QR adjunto o mediante el acceso a la dirección <https://ws050.juntadeandalucia.es/verificarFirma> indicando el código de VERIFICACIÓN

FIRMADO POR	RAQUEL MARIA ESPIN CRESPO	18/12/2024	
VERIFICACIÓN	Pk2jmBDMDBSWPSC42MTUWFP24ALUB4	PÁG. 1784/2078	

**APELLIDOS Y NOMBRE / RAZÓN SOCIAL**

SANCHEZ CASTAÑO MAGDALENA

NIF
***2158*EXPEDIENTE
1076761**ANUALIDAD DE PAGO**

1ª

IMPORTES POR ANUALIDAD

	2023	2024	2025	2026	2027
IMPORTE MÁXIMO SUBVENCIONABLE	1.266,77 €	1.266,77 €	1.266,77 €	1.266,77 €	1.266,77 €
IMPORTE MEDIO DE TRANSFERENCIA (€/ha)	247,90 €	247,90 €	247,90 €	247,90 €	247,90 €

RESUMEN DE UNIDADES

Cód	GRUPO DE PAGO	Sup. Dec. Admisible (ha)	Sup. Comprometida (ha)	Sup. ajustada compromiso (1) (ha)	% sobredec.	Sup. Resuelta (ha)	Importe Declarado	Importe Topado	Importe Resuelto	Importe tras sobredec.
429	OLIVAR	5,11		5,11	0,00	5,11	1.266,77	1.266,77	1.266,77	1.266,77
TOTAL		5,11	5,11	5,11		5,11	1.266,77	1.266,77	1.266,77	1.266,77

APLICACIÓN DE REDUCCIONES Y PENALIZACIONES

GRUPO DE PAGO	Importe Calculado	Importe prereduc.	Criterios de subvencionabilidad y compromisos	Presentación tardía	Omisión declaración	Condicionalidad	IMPORTE (Euros) RESUELTO
OLIVAR	1.266,77	1.266,77	0,00	0,00	0,00	0,00	1.266,77
TOTAL	1.266,77	1.266,77					1.266,77

RESUMEN DE PAGOS**IMPORTE (Euros)**

	RESUELTO	FEADER	MAPA	CAPADR
OLIVAR - Pago realizado	1.266,77 €	1.076,75 €	124,27 €	65,75 €

RECINTOS RESUELTOS

REF.	REFERENCIA SIGPAC	CULTIVO	DESCRIPCIÓN CULTIVO	S/R	G.PAGO	PEND. MEDIA (%)	SUP. DEC. ADMISIBLE (ha)	SUP. COMPROM. (ha)	SUP. AJUSTADA COMPR.(1) (ha)	SUP. CONY. SIGPAC (ha)	SUP. CERTIE (ha)	SUP. CAMPO (ha)	SUP. CAMPO DETER. CULT. DECLARADO (ha)	SUP. DEC. REDUCIDA (ha)	SUP. RESUELTA (ha)
1700000006808012	21-009-002-00075-001	101007	OLIVAR-MANZANILLA	S	429	31,60	5,11	5,11	5,11		5,11			5,11	5,11

(1) Superficie declarada admisible ajustada con la superficie comprometida.
(2) Factor de penalización valorando el alcance para el tipo de compromiso.Puede verificar la integridad de una copia de este documento mediante la lectura del código QR adjunto o mediante el acceso a la dirección <https://ws050.juntadeandalucia.es/verificarFirma> indicando el código de VERIFICACIÓN

FIRMADO POR

RAQUEL MARIA ESPIN CRESPO

18/12/2024

VERIFICACIÓN

Pk2jmBDMDBSWPSC42MTUWFP24ALUB4

PÁG. 1785/2078





<u>APELLIDOS Y NOMBRE / RAZÓN SOCIAL</u>	<u>NIF</u>	<u>EXPEDIENTE</u>	<u>ANUALIDAD DE PAGO</u>		
SANCHEZ CASTAÑO MANUEL	***5861*	104495	1ª		
IMPORTE POR ANUALIDAD					
	2023	2024	2025	2026	2027
IMPORTE MÁXIMO SUBVENCIONABLE	6.161,25 €	6.161,25 €	6.161,25 €	6.161,25 €	6.161,25 €
IMPORTE MEDIO DE TRANSFERENCIA (€/ha)	82,15 €	82,15 €	82,15 €	82,15 €	82,15 €

RESUMEN DE UNIDADES										
<u>Cód</u>	<u>GRUPO DE PAGO</u>	<u>Sup. Dec. Admisible (ha)</u>	<u>Sup. Comprometida (ha)</u>	<u>Sup. ajustada compromiso (1) (ha)</u>	<u>% sobredec.</u>	<u>Sup. Resuelta (ha)</u>	<u>Importe Declarado</u>	<u>Importe Topado</u>	<u>Importe Resuelto</u>	<u>Importe tras sobredec.</u>
428	PASTOS ASOCIADOS A GANADERÍA ECOLÓGICA	146,34		75,00	0,00	75,00	6.161,25	6.161,25	6.161,25	6.161,25
TOTAL		146,34	75,00	75,00		75,00	6.161,25	6.161,25	6.161,25	6.161,25

APLICACIÓN DE REDUCCIONES Y PENALIZACIONES										
<u>GRUPO DE PAGO</u>	<u>Importe Calculado</u>	<u>Importe prereduc.</u>	<u>Criterios de subvencionabilidad y compromisos</u>	<u>Presentación tardía</u>	<u>Omisión declaración</u>	<u>Condicionidad</u>	<u>IMPORTE (Euros) RESUELTO</u>			
PASTOS ASOCIADOS A GANADERÍA	6.161,25	6.161,25	0,00	0,00	0,00	0,00	6.161,25			
TOTAL	6.161,25	6.161,25					6.161,25			

RESUMEN DE PAGOS										
							IMPORTE (Euros)			
							RESUELTO	FEADER	MAPA	CAPADR
PASTOS ASOCIADOS A GANADERÍA ECOLÓGICA - Pago realizado							6.161,25 €	5.237,06 €	604,42 €	319,77 €

<u>REE</u>	<u>REFERENCIA SIGPAC</u>	<u>CULTIVO DESCRIPCIÓN CULTIVO</u>	<u>S/R G.PAGO</u>	<u>PEND. MEDIA (%)</u>	<u>SUP. DEC. ADMISIBLE (ha)</u>	<u>SUP. COMPROM. (ha)</u>	<u>SUP. AJUSTADA COMPROM. (1) (ha)</u>	<u>SUP. CONV. SIGPAC (ha)</u>	<u>SUP. CERTIF. (ha)</u>	<u>SUP. CAMPO (ha)</u>	<u>SUP. CAMPO DETER. CULT. DECLARADO (ha)</u>	<u>SUP. DEC. REDUCIDA (ha)</u>	<u>SUP. RESUELTA (ha)</u>
-1474343	21-025-007-00067-002	62000 PASTOS PERMANENTES DE 5 O MAS AÑOS-SIN VARIEDAD	S 428	17,20	40,35	40,35	40,35		40,35			40,35	40,35
1700000005904460	21-043-002-00003-004	62000 PASTOS PERMANENTES DE 5 O MAS AÑOS-SIN VARIEDAD	S 428	8,70	1,15	1,15	1,15		1,15			1,15	1,15
1700000005904461	21-043-002-00003-007	62000 PASTOS PERMANENTES DE 5 O MAS AÑOS-SIN VARIEDAD	S 428	16,60	7,95	7,95	7,95		7,95			7,95	7,95
1700000005904462	21-043-002-00003-003	62000 PASTOS PERMANENTES DE 5 O MAS AÑOS-SIN VARIEDAD	S 428	10,20	0,72	0,72	0,72		0,72			0,72	0,72
1700000005904463	21-025-010-00023-002	62000 PASTOS PERMANENTES DE 5 O MAS AÑOS-SIN VARIEDAD	S 428	24,70	11,20	11,20	11,20		11,20			11,20	11,20
1700000005904464	21-025-010-00023-003	62000 PASTOS PERMANENTES DE 5 O MAS AÑOS-SIN VARIEDAD	S 428	24,70	2,26	2,26	2,26		2,26			2,26	2,26
1700000005904465	21-025-007-00067-021	62000 PASTOS PERMANENTES DE 5 O MAS AÑOS-SIN VARIEDAD	S 428	15,50	7,99	7,99	7,99		7,99			7,99	7,99
1700000005904466	21-025-008-00095-001	62000 PASTOS PERMANENTES DE 5 O MAS AÑOS-SIN VARIEDAD	S 428	17,50	15,44	15,44	15,44		15,44			15,44	15,44
1700000005904468	21-025-007-00067-020	62000 PASTOS PERMANENTES DE 5 O MAS AÑOS-SIN VARIEDAD	S 428	7,70	0,22	0,22	0,22		0,22			0,22	0,22
1700000005904469	21-025-007-00067-005	62000 PASTOS PERMANENTES DE 5 O MAS AÑOS-SIN VARIEDAD	S 428	9,70	0,88	0,88	0,88		0,88			0,88	0,88
1700000005904475	21-025-007-00066-001	62000 PASTOS PERMANENTES DE 5 O MAS AÑOS-SIN VARIEDAD	S 428	7,70	9,03	9,03	9,03		9,03			9,03	9,03
1700000005904476	21-025-007-00066-010	62000 PASTOS PERMANENTES DE 5 O MAS AÑOS-SIN VARIEDAD	S 428	17,10	4,69	4,69	4,69		4,69			4,69	4,69
1700000005904488	21-043-002-00003-016	62000 PASTOS PERMANENTES DE 5 O MAS AÑOS-SIN VARIEDAD	S 428	6,40	0,30	0,30	0,30		0,30			0,30	0,30
1700000005904489	21-043-002-00003-005	62000 PASTOS PERMANENTES DE 5 O MAS AÑOS-SIN VARIEDAD	S 428	10,00	1,63	1,63	1,63		1,92			1,63	1,63
1700000005904490	21-043-002-00285-004	62000 PASTOS PERMANENTES DE 5 O MAS AÑOS-SIN VARIEDAD	S 428	27,30	2,33	2,33	2,33		3,11			2,33	2,33
1700000005904491	21-043-002-00285-001	62000 PASTOS PERMANENTES DE 5 O MAS AÑOS-SIN VARIEDAD	S 428	33,20	40,20	40,20	40,20		47,29			40,20	40,20

(1) Superficie declarada admisible ajustada con la superficie comprometida.
 (2) Factor de penalización valorando el alcance para el tipo de compromiso.

Puede verificar la integridad de una copia de este documento mediante la lectura del código QR adjunto o mediante el acceso a la dirección https://ws050.juntadeandalucia.es/verificarFirma indicando el código de VERIFICACIÓN			
FIRMADO POR	RAQUEL MARIA ESPIN CRESPO	18/12/2024	
VERIFICACIÓN	Pk2jmBDMDBSWPSC42MTUWFP24ALUB4	PÁG. 1786/2078	

**INCIDENCIAS****INCIDENCIA DESCRIPCIÓN**

242	Recinto pendiente de acreditación de titularidad. Ref:-1474344 Recinto:21-025-007-09003-00012 Cultivo:62000 PASTOS PERMANENTES DE 5 O MAS AÑOS-SIN VARIEDAD Secano
4272	Verifica que las líneas de declaración de las Solicitudes Únicas no tienen solapes con la capa de Retroactividad Gráfica (ambas de la misma campaña) a nivel de expediente/línea de declaración gráfica de la solicitud. Ref:170000005904479 Recinto:21-008-005-00004-00009 Cultivo: - Agregado de la referencia del recinto.:0 Zona de la referencia del recinto.:0 Superficie solapada.:0,07 Id. Incid.:101074451 Ref:170000005904479 Recinto:21-008-005-00004-00009 Cultivo: - Agregado de la referencia del recinto.:0 Zona de la referencia del recinto.:0 Superficie solapada.:0,11 Id. Incid.:101074452
100402	Recinto solicitado no forma parte de ningún organismo de control autorizado para la producción ecológica en Andalucía o fecha de inscripción posterior al plazo establecido (Anexo I. Criterios de Subvencionabilidad. Orden 28 de marzo de 2023). Ref:-1474351 Recinto:21-043-002-00005-00001 Cultivo:62000 PASTOS PERMANENTES DE 5 O MAS AÑOS-SIN VARIEDAD Secano
100407	Explotación solicitada no forma parte de ningún organismo de control autorizado para la producción ecológica en Andalucía o fecha de inscripción posterior al plazo establecido (Anexo I. Criterios de Subvencionabilidad. Orden 28 de marzo de 2023). Explotación:ES21025000011 Especie:PORCINO Explotación:ES21043000012 Especie:PORCINO
100411	Recinto no admisible por no estar asociado en SIGGAN a una explotación ganadera (Artículo 10 de la Orden de 28 de marzo de 2023). Ref:170000005904480 Recinto:21-025-007-00064-00001 Cultivo:62000 PASTOS PERMANENTES DE 5 O MAS AÑOS-SIN VARIEDAD Secano Ref:-1474344 Recinto:21-025-007-09003-00012 Cultivo:62000 PASTOS PERMANENTES DE 5 O MAS AÑOS-SIN VARIEDAD Secano Ref:-1474351 Recinto:21-043-002-00005-00001 Cultivo:62000 PASTOS PERMANENTES DE 5 O MAS AÑOS-SIN VARIEDAD Secano
100424	Solicita recinto que no está comprometido para la operación. Ref:170000005904459 Recinto:21-008-004-00015-00001 Cultivo:62000 PASTOS PERMANENTES DE 5 O MAS AÑOS-SIN VARIEDAD Secano Ref:170000005904471 Recinto:21-008-004-00015-00003 Cultivo:62000 PASTOS PERMANENTES DE 5 O MAS AÑOS-SIN VARIEDAD Secano Ref:170000005904472 Recinto:21-008-004-00015-00005 Cultivo:62000 PASTOS PERMANENTES DE 5 O MAS AÑOS-SIN VARIEDAD Secano Ref:170000005904479 Recinto:21-008-005-00004-00009 Cultivo:62000 PASTOS PERMANENTES DE 5 O MAS AÑOS-SIN VARIEDAD Secano Ref:170000005904485 Recinto:21-008-005-00004-00010 Cultivo:62000 PASTOS PERMANENTES DE 5 O MAS AÑOS-SIN VARIEDAD Secano Ref:170000005904487 Recinto:21-008-005-00004-00011 Cultivo:62000 PASTOS PERMANENTES DE 5 O MAS AÑOS-SIN VARIEDAD Secano Ref:170000005904486 Recinto:21-008-005-00005-00004 Cultivo:62000 PASTOS PERMANENTES DE 5 O MAS AÑOS-SIN VARIEDAD Secano Ref:170000005904483 Recinto:21-008-005-00005-00006 Cultivo:62000 PASTOS PERMANENTES DE 5 O MAS AÑOS-SIN VARIEDAD Secano Ref:-38473 Recinto:21-008-005-00005-00009 Cultivo:62000 PASTOS PERMANENTES DE 5 O MAS AÑOS-SIN VARIEDAD Secano Ref:170000005904484 Recinto:21-008-005-00171-00001 Cultivo:62000 PASTOS PERMANENTES DE 5 O MAS AÑOS-SIN VARIEDAD Secano Ref:170000005904470 Recinto:21-008-005-00171-00002 Cultivo:62000 PASTOS PERMANENTES DE 5 O MAS AÑOS-SIN VARIEDAD Secano Ref:170000005904482 Recinto:21-008-005-00172-00005 Cultivo:62000 PASTOS PERMANENTES DE 5 O MAS AÑOS-SIN VARIEDAD Secano Ref:170000005904478 Recinto:21-008-005-00172-00006 Cultivo:62000 PASTOS PERMANENTES DE 5 O MAS AÑOS-SIN VARIEDAD Secano Ref:170000005904481 Recinto:21-008-005-00172-00007 Cultivo:62000 PASTOS PERMANENTES DE 5 O MAS AÑOS-SIN VARIEDAD Secano Ref:170000005904477 Recinto:21-008-005-00172-00008 Cultivo:62000 PASTOS PERMANENTES DE 5 O MAS AÑOS-SIN VARIEDAD Secano Ref:170000005904480 Recinto:21-025-007-00064-00001 Cultivo:62000 PASTOS PERMANENTES DE 5 O MAS AÑOS-SIN VARIEDAD Secano Ref:-1474344 Recinto:21-025-007-09003-00012 Cultivo:62000 PASTOS PERMANENTES DE 5 O MAS AÑOS-SIN VARIEDAD Secano Ref:-1474351 Recinto:21-043-002-00005-00001 Cultivo:62000 PASTOS PERMANENTES DE 5 O MAS AÑOS-SIN VARIEDAD Secano
100427	Recinto no admisible por estar asociado a una explotación intensiva en SIGGAN o que no pertenece al titular del expediente (Artículo 10 de la Orden de 28 de marzo de 2023). Ref:170000005904459 Recinto:21-008-004-00015-00001 Cultivo:62000 PASTOS PERMANENTES DE 5 O MAS AÑOS-SIN VARIEDAD Secano Explotación:ES21008000022 Ref:170000005904471 Recinto:21-008-004-00015-00003 Cultivo:62000 PASTOS PERMANENTES DE 5 O MAS AÑOS-SIN

(1) Superficie declarada admisible ajustada con la superficie comprometida.
(2) Factor de penalización valorando el alcance para el tipo de compromiso.

Puede verificar la integridad de una copia de este documento mediante la lectura del código QR adjunto o mediante el acceso a la dirección <https://ws050.juntadeandalucia.es/verificarFirma> indicando el código de VERIFICACIÓN

FIRMADO POR	RAQUEL MARIA ESPIN CRESPO	18/12/2024	
VERIFICACIÓN	Pk2jmBDMDBSWPSC42MTUWFP24ALUB4	PÁG. 1787/2078	

**INCIDENCIAS****INCIDENCIA DESCRIPCIÓN**

VARIEDAD Secano Explotación:ES210080000022
 Ref:170000005904472 Recinto:21-008-004-00015-00005 Cultivo:62000 PASTOS PERMANENTES DE 5 O MAS AÑOS-SIN
 VARIEDAD Secano Explotación:ES210080000022
 Ref:170000005904479 Recinto:21-008-005-00004-00009 Cultivo:62000 PASTOS PERMANENTES DE 5 O MAS AÑOS-SIN
 VARIEDAD Secano Explotación:ES210080000022
 Ref:170000005904485 Recinto:21-008-005-00004-00010 Cultivo:62000 PASTOS PERMANENTES DE 5 O MAS AÑOS-SIN
 VARIEDAD Secano Explotación:ES210080000022
 Ref:170000005904487 Recinto:21-008-005-00004-00011 Cultivo:62000 PASTOS PERMANENTES DE 5 O MAS AÑOS-SIN
 VARIEDAD Secano Explotación:ES210080000022
 Ref:170000005904486 Recinto:21-008-005-00005-00004 Cultivo:62000 PASTOS PERMANENTES DE 5 O MAS AÑOS-SIN
 VARIEDAD Secano Explotación:ES210080000022
 Ref:170000005904483 Recinto:21-008-005-00005-00006 Cultivo:62000 PASTOS PERMANENTES DE 5 O MAS AÑOS-SIN
 VARIEDAD Secano Explotación:ES210080000022
 Ref:-38473 Recinto:21-008-005-00005-00009 Cultivo:62000 PASTOS PERMANENTES DE 5 O MAS AÑOS-SIN VARIEDAD Secano
 Explotación:ES210080000022
 Ref:170000005904484 Recinto:21-008-005-00171-00001 Cultivo:62000 PASTOS PERMANENTES DE 5 O MAS AÑOS-SIN
 VARIEDAD Secano Explotación:ES210080000022
 Ref:170000005904470 Recinto:21-008-005-00171-00002 Cultivo:62000 PASTOS PERMANENTES DE 5 O MAS AÑOS-SIN
 VARIEDAD Secano Explotación:ES210080000022
 Ref:170000005904482 Recinto:21-008-005-00172-00005 Cultivo:62000 PASTOS PERMANENTES DE 5 O MAS AÑOS-SIN
 VARIEDAD Secano Explotación:ES210080000022
 Ref:170000005904478 Recinto:21-008-005-00172-00006 Cultivo:62000 PASTOS PERMANENTES DE 5 O MAS AÑOS-SIN
 VARIEDAD Secano Explotación:ES210080000022
 Ref:170000005904481 Recinto:21-008-005-00172-00007 Cultivo:62000 PASTOS PERMANENTES DE 5 O MAS AÑOS-SIN
 VARIEDAD Secano Explotación:ES210080000022
 Ref:170000005904477 Recinto:21-008-005-00172-00008 Cultivo:62000 PASTOS PERMANENTES DE 5 O MAS AÑOS-SIN
 VARIEDAD Secano Explotación:ES210080000022

Datos considerados para el Cálculo de la Carga Ganadera mínima y máxima del expediente

Explotación	Especie	Inscrito en Sipea y Admisible	Ugm Calculada para CG Mínima	Ugm Calculada para CG Máxima
ES210250000011	BOVINA	SI	65,85	65,85
ES210250000011	PORCINO	NO	0,00	187,35
ES210430000012	PORCINO	NO	0,00	4,05
			65,85	257,25

Superficie determinada para Cálculo Carga Ganadera Mínima: 263,79 ha

Superficie determinada para Cálculo Carga Ganadera Máxima: 278,03 ha

Carga Ganadera Mínima Expediente: 0,25 ugm/ha

Carga Ganadera Máxima Expediente: 0,93 ugm/ha

Los importes del Grupo de Pago de pastos de este expediente han sido ajustados por no llegar a la carga ganadera mínima de 0,3

Recintos Determinados para el Cálculo de Garga Ganadera Mínima

REF.	REFERENCIA SIGPAC	CULTIVO	DESCRIPCIÓN CULTIVO	S/R	SUP. RESUELTA (ha)
-1630237	21-025-007-00171-00001	62000	PASTOS PERMANENTES DE 5 O MAS AÑOS-SIN VARIEDAD	S	3,83
-1474353	21-043-002-00304-00010	62000	PASTOS PERMANENTES DE 5 O MAS AÑOS-SIN VARIEDAD	S	1,17
-1474352	21-043-002-00304-00005	62000	PASTOS PERMANENTES DE 5 O MAS AÑOS-SIN VARIEDAD	S	0,13
-1474344	21-025-007-09003-00012	62000	PASTOS PERMANENTES DE 5 O MAS AÑOS-SIN VARIEDAD	S	0,27
-1474343	21-025-007-00067-00002	62000	PASTOS PERMANENTES DE 5 O MAS AÑOS-SIN VARIEDAD	S	40,35
-980851	21-025-007-00063-00006	62000	PASTOS PERMANENTES DE 5 O MAS AÑOS-SIN VARIEDAD	S	0,46
-980850	21-008-005-00172-00010	62000	PASTOS PERMANENTES DE 5 O MAS AÑOS-SIN VARIEDAD	S	0,19
-38473	21-008-005-00005-00009	62000	PASTOS PERMANENTES DE 5 O MAS AÑOS-SIN VARIEDAD	S	0,13
170000005904459	21-008-004-00015-00001	62000	PASTOS PERMANENTES DE 5 O MAS AÑOS-SIN VARIEDAD	S	28,54
170000005904460	21-043-002-00003-00004	62000	PASTOS PERMANENTES DE 5 O MAS AÑOS-SIN VARIEDAD	S	1,15
170000005904461	21-043-002-00003-00007	62000	PASTOS PERMANENTES DE 5 O MAS AÑOS-SIN VARIEDAD	S	7,95

(1) Superficie declarada admisible ajustada con la superficie comprometida.
(2) Factor de penalización valorando el alcance para el tipo de compromiso.Puede verificar la integridad de una copia de este documento mediante la lectura del código QR adjunto o mediante el acceso a la dirección <https://ws050.juntadeandalucia.es/verificarFirma> indicando el código de VERIFICACIÓN

FIRMADO POR

RAQUEL MARIA ESPIN CRESPO

18/12/2024

VERIFICACIÓN

Pk2jmBDMDBSWPSC42MTUWFP24ALUB4

PÁG. 1788/2078



**Datos considerados para el Cálculo de la Carga Ganadera mínima y máxima del expediente****Recintos Determinados para el Cálculo de Garga Ganadera Mínima**

REF.	REFERENCIA SIGPAC	CULTIVO	DESCRIPCIÓN CULTIVO	SUP.	
				S/R	RESUELTA (ha)
170000005904462	21-043-002-00003-00003	62000	PASTOS PERMANENTES DE 5 O MAS AÑOS-SIN VARIEDAD	S	0,72
170000005904463	21-025-010-00023-00002	62000	PASTOS PERMANENTES DE 5 O MAS AÑOS-SIN VARIEDAD	S	11,20
170000005904464	21-025-010-00023-00003	62000	PASTOS PERMANENTES DE 5 O MAS AÑOS-SIN VARIEDAD	S	2,26
170000005904465	21-025-007-00067-00021	62000	PASTOS PERMANENTES DE 5 O MAS AÑOS-SIN VARIEDAD	S	7,99
170000005904466	21-025-008-00095-00001	62000	PASTOS PERMANENTES DE 5 O MAS AÑOS-SIN VARIEDAD	S	15,44
170000005904468	21-025-007-00067-00020	62000	PASTOS PERMANENTES DE 5 O MAS AÑOS-SIN VARIEDAD	S	0,22
170000005904469	21-025-007-00067-00005	62000	PASTOS PERMANENTES DE 5 O MAS AÑOS-SIN VARIEDAD	S	0,88
170000005904470	21-008-005-00171-00002	62000	PASTOS PERMANENTES DE 5 O MAS AÑOS-SIN VARIEDAD	S	22,98
170000005904471	21-008-004-00015-00003	62000	PASTOS PERMANENTES DE 5 O MAS AÑOS-SIN VARIEDAD	S	5,57
170000005904472	21-008-004-00015-00005	62000	PASTOS PERMANENTES DE 5 O MAS AÑOS-SIN VARIEDAD	S	2,80
170000005904475	21-025-007-00066-00001	62000	PASTOS PERMANENTES DE 5 O MAS AÑOS-SIN VARIEDAD	S	9,03
170000005904476	21-025-007-00066-00010	62000	PASTOS PERMANENTES DE 5 O MAS AÑOS-SIN VARIEDAD	S	4,69
170000005904477	21-008-005-00172-00008	62000	PASTOS PERMANENTES DE 5 O MAS AÑOS-SIN VARIEDAD	S	15,20
170000005904478	21-008-005-00172-00006	62000	PASTOS PERMANENTES DE 5 O MAS AÑOS-SIN VARIEDAD	S	0,17
170000005904479	21-008-005-00004-00009	62000	PASTOS PERMANENTES DE 5 O MAS AÑOS-SIN VARIEDAD	S	12,58
170000005904480	21-025-007-00064-00001	62000	PASTOS PERMANENTES DE 5 O MAS AÑOS-SIN VARIEDAD	S	4,30
170000005904481	21-008-005-00172-00007	62000	PASTOS PERMANENTES DE 5 O MAS AÑOS-SIN VARIEDAD	S	7,71
170000005904482	21-008-005-00172-00005	62000	PASTOS PERMANENTES DE 5 O MAS AÑOS-SIN VARIEDAD	S	0,17
170000005904483	21-008-005-00005-00006	62000	PASTOS PERMANENTES DE 5 O MAS AÑOS-SIN VARIEDAD	S	0,03
170000005904484	21-008-005-00171-00001	62000	PASTOS PERMANENTES DE 5 O MAS AÑOS-SIN VARIEDAD	S	3,54
170000005904485	21-008-005-00004-00010	62000	PASTOS PERMANENTES DE 5 O MAS AÑOS-SIN VARIEDAD	S	3,28
170000005904486	21-008-005-00005-00004	62000	PASTOS PERMANENTES DE 5 O MAS AÑOS-SIN VARIEDAD	S	4,39
170000005904487	21-008-005-00004-00011	62000	PASTOS PERMANENTES DE 5 O MAS AÑOS-SIN VARIEDAD	S	0,01
170000005904488	21-043-002-00003-00016	62000	PASTOS PERMANENTES DE 5 O MAS AÑOS-SIN VARIEDAD	S	0,30
170000005904489	21-043-002-00003-00005	62000	PASTOS PERMANENTES DE 5 O MAS AÑOS-SIN VARIEDAD	S	1,63
170000005904490	21-043-002-00285-00004	62000	PASTOS PERMANENTES DE 5 O MAS AÑOS-SIN VARIEDAD	S	2,33
170000005904491	21-043-002-00285-00001	62000	PASTOS PERMANENTES DE 5 O MAS AÑOS-SIN VARIEDAD	S	40,20

Recintos Determinados para el Cálculo de Garga Ganadera Máxima

REF.	REFERENCIA SIGPAC	CULTIVO	DESCRIPCIÓN CULTIVO	SUP.	
				S/R	RESUELTA (ha)
-1630237	21-025-007-00171-00001	62000	PASTOS PERMANENTES DE 5 O MAS AÑOS-SIN VARIEDAD	S	3,83
-1474353	21-043-002-00304-00010	62000	PASTOS PERMANENTES DE 5 O MAS AÑOS-SIN VARIEDAD	S	1,17
-1474352	21-043-002-00304-00005	62000	PASTOS PERMANENTES DE 5 O MAS AÑOS-SIN VARIEDAD	S	0,13
-1474351	21-043-002-00005-00001	62000	PASTOS PERMANENTES DE 5 O MAS AÑOS-SIN VARIEDAD	S	14,24
-1474344	21-025-007-09003-00012	62000	PASTOS PERMANENTES DE 5 O MAS AÑOS-SIN VARIEDAD	S	0,27
-1474343	21-025-007-00067-00002	62000	PASTOS PERMANENTES DE 5 O MAS AÑOS-SIN VARIEDAD	S	40,35
-980851	21-025-007-00063-00006	62000	PASTOS PERMANENTES DE 5 O MAS AÑOS-SIN VARIEDAD	S	0,46

(1) Superficie declarada admisible ajustada con la superficie comprometida.
(2) Factor de penalización valorando el alcance para el tipo de compromiso.

Puede verificar la integridad de una copia de este documento mediante la lectura del código QR adjunto o mediante el acceso a la dirección <https://ws050.juntadeandalucia.es/verificarFirma> indicando el código de VERIFICACIÓN

FIRMADO POR

RAQUEL MARIA ESPIN CRESPO

18/12/2024

VERIFICACIÓN

Pk2jmBDMDBSWPSC42MTUWFP24ALUB4

PÁG. 1789/2078



**Datos considerados para el Cálculo de la Carga Ganadera mínima y máxima del expediente****Recintos Determinados para el Cálculo de Garga Ganadera Máxima**

REF.	REFERENCIA SIGPAC	CULTIVO	DESCRIPCIÓN CULTIVO	SUP.	
				S/R	RESUELTA (ha)
-980850	21-008-005-00172-00010	62000	PASTOS PERMANENTES DE 5 O MAS AÑOS-SIN VARIEDAD	S	0,19
-38473	21-008-005-00005-00009	62000	PASTOS PERMANENTES DE 5 O MAS AÑOS-SIN VARIEDAD	S	0,13
1700000005904459	21-008-004-00015-00001	62000	PASTOS PERMANENTES DE 5 O MAS AÑOS-SIN VARIEDAD	S	28,54
1700000005904460	21-043-002-00003-00004	62000	PASTOS PERMANENTES DE 5 O MAS AÑOS-SIN VARIEDAD	S	1,15
1700000005904461	21-043-002-00003-00007	62000	PASTOS PERMANENTES DE 5 O MAS AÑOS-SIN VARIEDAD	S	7,95
1700000005904462	21-043-002-00003-00003	62000	PASTOS PERMANENTES DE 5 O MAS AÑOS-SIN VARIEDAD	S	0,72
1700000005904463	21-025-010-00023-00002	62000	PASTOS PERMANENTES DE 5 O MAS AÑOS-SIN VARIEDAD	S	11,20
1700000005904464	21-025-010-00023-00003	62000	PASTOS PERMANENTES DE 5 O MAS AÑOS-SIN VARIEDAD	S	2,26
1700000005904465	21-025-007-00067-00021	62000	PASTOS PERMANENTES DE 5 O MAS AÑOS-SIN VARIEDAD	S	7,99
1700000005904466	21-025-008-00095-00001	62000	PASTOS PERMANENTES DE 5 O MAS AÑOS-SIN VARIEDAD	S	15,44
1700000005904468	21-025-007-00067-00020	62000	PASTOS PERMANENTES DE 5 O MAS AÑOS-SIN VARIEDAD	S	0,22
1700000005904469	21-025-007-00067-00005	62000	PASTOS PERMANENTES DE 5 O MAS AÑOS-SIN VARIEDAD	S	0,88
1700000005904470	21-008-005-00171-00002	62000	PASTOS PERMANENTES DE 5 O MAS AÑOS-SIN VARIEDAD	S	22,98
1700000005904471	21-008-004-00015-00003	62000	PASTOS PERMANENTES DE 5 O MAS AÑOS-SIN VARIEDAD	S	5,57
1700000005904472	21-008-004-00015-00005	62000	PASTOS PERMANENTES DE 5 O MAS AÑOS-SIN VARIEDAD	S	2,80
1700000005904475	21-025-007-00066-00001	62000	PASTOS PERMANENTES DE 5 O MAS AÑOS-SIN VARIEDAD	S	9,03
1700000005904476	21-025-007-00066-00010	62000	PASTOS PERMANENTES DE 5 O MAS AÑOS-SIN VARIEDAD	S	4,69
1700000005904477	21-008-005-00172-00008	62000	PASTOS PERMANENTES DE 5 O MAS AÑOS-SIN VARIEDAD	S	15,20
1700000005904478	21-008-005-00172-00006	62000	PASTOS PERMANENTES DE 5 O MAS AÑOS-SIN VARIEDAD	S	0,17
1700000005904479	21-008-005-00004-00009	62000	PASTOS PERMANENTES DE 5 O MAS AÑOS-SIN VARIEDAD	S	12,58
1700000005904480	21-025-007-00064-00001	62000	PASTOS PERMANENTES DE 5 O MAS AÑOS-SIN VARIEDAD	S	4,30
1700000005904481	21-008-005-00172-00007	62000	PASTOS PERMANENTES DE 5 O MAS AÑOS-SIN VARIEDAD	S	7,71
1700000005904482	21-008-005-00172-00005	62000	PASTOS PERMANENTES DE 5 O MAS AÑOS-SIN VARIEDAD	S	0,17
1700000005904483	21-008-005-00005-00006	62000	PASTOS PERMANENTES DE 5 O MAS AÑOS-SIN VARIEDAD	S	0,03
1700000005904484	21-008-005-00171-00001	62000	PASTOS PERMANENTES DE 5 O MAS AÑOS-SIN VARIEDAD	S	3,54
1700000005904485	21-008-005-00004-00010	62000	PASTOS PERMANENTES DE 5 O MAS AÑOS-SIN VARIEDAD	S	3,28
1700000005904486	21-008-005-00005-00004	62000	PASTOS PERMANENTES DE 5 O MAS AÑOS-SIN VARIEDAD	S	4,39
1700000005904487	21-008-005-00004-00011	62000	PASTOS PERMANENTES DE 5 O MAS AÑOS-SIN VARIEDAD	S	0,01
1700000005904488	21-043-002-00003-00016	62000	PASTOS PERMANENTES DE 5 O MAS AÑOS-SIN VARIEDAD	S	0,30
1700000005904489	21-043-002-00003-00005	62000	PASTOS PERMANENTES DE 5 O MAS AÑOS-SIN VARIEDAD	S	1,63
1700000005904490	21-043-002-00285-00004	62000	PASTOS PERMANENTES DE 5 O MAS AÑOS-SIN VARIEDAD	S	2,33
1700000005904491	21-043-002-00285-00001	62000	PASTOS PERMANENTES DE 5 O MAS AÑOS-SIN VARIEDAD	S	40,20

Incidencias de carga ganadera**INCIDENCIA DESCRIPCIÓN**

4272 Verifica que las líneas de declaración de las Solicitudes Únicas no tienen solapes con la capa de Retroactividad Gráfica (ambas de la misma campaña) a nivel de expediente/línea de declaración gráfica de la solicitud.
Ref:1700000005904479 Recinto:21-008-005-00004-00009 Cultivo: - Agregado de la referencia del recinto.:0 Zona de la referencia del

(1) Superficie declarada admisible ajustada con la superficie comprometida.
(2) Factor de penalización valorando el alcance para el tipo de compromiso.

Puede verificar la integridad de una copia de este documento mediante la lectura del código QR adjunto o mediante el acceso a la dirección <https://ws050.juntadeandalucia.es/verificarFirma> indicando el código de VERIFICACIÓN

FIRMADO POR

RAQUEL MARIA ESPIN CRESPO

18/12/2024

VERIFICACIÓN

Pk2jmBDMDBSWPSC42MTUWFP24ALUB4

PÁG. 1790/2078





Datos considerados para el Cálculo de la Carga Ganadera mínima y máxima del expediente

recinto.:0 Superficie solapada.:0,07 Id. Incid.:5093228
Ref:170000005904479 Recinto:21-008-005-00004-00009 Cultivo: - Agregado de la referencia del recinto.:0 Zona de la referencia del recinto.:0 Superficie solapada.:0,11 Id. Incid.:5093229
100407 Explotación solicitada no forma parte de ningún organismo de control autorizado para la producción ecológica en Andalucía o fecha de inscripción posterior al plazo establecido (Anexo I. Criterios de Subvencionabilidad. Orden 28 de marzo de 2023).
Explotación:ES210250000011 Especie:PORCINO
Explotación:ES210430000012 Especie:PORCINO

(1) Superficie declarada admisible ajustada con la superficie comprometida.
(2) Factor de penalización valorando el alcance para el tipo de compromiso.

Puede verificar la integridad de una copia de este documento mediante la lectura del código QR adjunto o mediante el acceso a la dirección <https://ws050.juntadeandalucia.es/verificarFirma> indicando el código de VERIFICACIÓN

FIRMADO POR	RAQUEL MARIA ESPIN CRESPO	18/12/2024
VERIFICACIÓN	Pk2jmBDMDBSWPSC42MTUWFP24ALUB4	PÁG. 1791/2078



**APELLIDOS Y NOMBRE / RAZÓN SOCIAL**

SÁNCHEZ CORNEJO SANTIAGO

NIF

****4949*

EXPEDIENTE

1278255

ANUALIDAD DE PAGO

1ª

IMPORTE POR ANUALIDAD

	2023	2024	2025	2026	2027
IMPORTE MÁXIMO SUBVENCIONABLE	2.084,45 €	2.084,45 €	2.084,45 €	2.084,45 €	2.084,45 €
IMPORTE MEDIO DE TRANSFERENCIA (€/ha)	228,31 €	228,31 €	228,31 €	228,31 €	228,31 €

RESUMEN DE UNIDADES

Cód	GRUPO DE PAGO	Sup. Dec. Admisible (ha)	Sup. Comprometida (ha)	Sup. ajustada compromiso (1) (ha)	% sobredec.	Sup. Resuelta (ha)	Importe Declarado	Importe Topado	Importe Resuelto	Importe tras sobredec.
429	OLIVAR	3,48		3,48	0,00	3,48	862,69	862,69	862,69	862,69
432	FRUTALES SECANO	5,65		5,65	0,00	5,65	1.221,76	1.221,76	1.221,76	1.221,76
TOTAL		9,13	9,13	9,13		9,13	2.084,45	2.084,45	2.084,45	2.084,45

APLICACIÓN DE REDUCCIONES Y PENALIZACIONES

GRUPO DE PAGO	Importe Calculado	Importe prereduc.	Criterios de subvencionabilidad y compromisos	Presentación tardía	Omisión declaración	Condicionalidad	IMPORTE (Euros)
							RESUELTO
FRUTALES SECANO	1.221,76	1.221,76	0,00	0,00	0,00	0,00	1.221,76
OLIVAR	862,69	862,69	0,00	0,00	0,00	0,00	862,69
TOTAL	2.084,45	2.084,45					2.084,45

RESUMEN DE PAGOS

	RESUELTO	FEADER	MAPA	CAPADR
FRUTALES SECANO - Pago realizado	1.221,76 €	1.038,50 €	119,85 €	63,41 €
OLIVAR - Pago realizado	862,69 €	733,29 €	84,63 €	44,77 €
TOTAL	2.084,45 €	1.771,79 €	204,48 €	108,18 €

RECINTOS RESUELTOS

REE	REFERENCIA SIGPAC	CULTIVO DESCRIPCIÓN CULTIVO	S/R G.PAGO	PEND. MEDIA (%)	SUP. DEC. ADMISIBLE (ha)	SUP. COMPROM. (ha)	SUP. AJUSTADA COMPROM. (1) (ha)	SUP. CONV. SIGPAC (ha)	SUP. CERTIF. (ha)	SUP. CAMPO (ha)	SUP. CAMPO DETER. CULT. DECLARADO (ha)	SUP. DEC. REDUCIDA (ha)	SUP. RESUELTA (ha)
1700000004453690	21-007-006-00256-006	101007 OLIVAR-MANZANILLA	S 429	22,40	1,48	1,48	1,48		1,48			1,48	1,48
1700000004453691	21-007-006-00256-004	101007 OLIVAR-MANZANILLA	S 429	34,40	0,17	0,17	0,17		0,17			0,17	0,17
1700000004453692	21-007-006-00256-014	101007 OLIVAR-MANZANILLA	S 429	13,10	0,01	0,01	0,01		0,01			0,01	0,01
1700000004453693	21-007-006-00256-005	101007 OLIVAR-MANZANILLA	S 429	31,10	0,01	0,01	0,01		0,01			0,01	0,01
1700000004453694	21-007-006-00256-007	101007 OLIVAR-MANZANILLA	S 429	25,10	1,77	1,77	1,77		1,77			1,77	1,77
1700000004453695	21-007-006-00256-008	101007 OLIVAR-MANZANILLA	S 429	32,60	0,04	0,04	0,04		0,04			0,04	0,04
1700000004453696	21-007-006-00256-015	117090 CASTAÑOS-PELONA	S 432	5,30	0,68	0,68	0,68		0,68			0,68	0,68
1700000004453697	21-007-006-00256-003	117090 CASTAÑOS-PELONA	S 432	11,60	4,97	4,97	4,97		4,97			4,97	4,97

(1) Superficie declarada admisible ajustada con la superficie comprometida.
(2) Factor de penalización valorando el alcance para el tipo de compromiso.

Puede verificar la integridad de una copia de este documento mediante la lectura del código QR adjunto o mediante el acceso a la dirección <https://ws050.juntadeandalucia.es/verificarFirma> indicando el código de VERIFICACIÓN

FIRMADO POR

RAQUEL MARIA ESPIN CRESPO

18/12/2024

VERIFICACIÓN

Pk2jmBDMDBSWPSC42MTUWFP24ALUB4

PÁG. 1792/2078



**APELLIDOS Y NOMBRE / RAZÓN SOCIAL**

SANCHEZ DELGADO CARMEN

NIF

****1246*

EXPEDIENTE

1050607

ANUALIDAD DE PAGO

1ª

IMPORTES POR ANUALIDAD

	2023	2024	2025	2026	2027
IMPORTE MÁXIMO SUBVENCIONABLE	6.161,25 €	6.161,25 €	6.161,25 €	6.161,25 €	6.161,25 €
IMPORTE MEDIO DE TRANSFERENCIA (€/ha)	82,15 €	82,15 €	82,15 €	82,15 €	82,15 €

RESUMEN DE UNIDADES

Cód	GRUPO DE PAGO	Sup. Dec. Admisible (ha)	Sup. Comprometida (ha)	Sup. ajustada compromiso (1) (ha)	% sobredec.	Sup. Resuelta (ha)	Importe Declarado	Importe Topado	Importe Resuelto	Importe tras sobredec.
428	PASTOS ASOCIADOS A GANADERÍA ECOLÓGICA	136,38		75,00	0,00	75,00	6.161,25	6.161,25	6.161,25	6.161,25
TOTAL		136,38	75,00	75,00		75,00	6.161,25	6.161,25	6.161,25	6.161,25

APLICACIÓN DE REDUCCIONES Y PENALIZACIONES

GRUPO DE PAGO	Importe Calculado	Importe prereduc.	Criterios de subvencionabilidad y compromisos	Presentación tardía	Omisión declaración	Condicionidad	IMPORTE (Euros) RESUELTO
PASTOS ASOCIADOS A GANADERÍA	6.161,25	6.161,25	0,00	0,00	0,00	0,00	6.161,25
TOTAL	6.161,25	6.161,25					6.161,25

RESUMEN DE PAGOS**IMPORTE (Euros)**

	RESUELTO	FEADER	MAPA	CAPADR
PASTOS ASOCIADOS A GANADERÍA ECOLÓGICA - Pago realizado	6.161,25 €	5.237,06 €	604,42 €	319,77 €

RECINTOS RESUELTOS

REE	REFERENCIA SIGPAC	CULTIVO	DESCRIPCIÓN CULTIVO	S/R G.PAGO	PEND. MEDIA (%)	SUP. DEC. ADMISIBLE (ha)	SUP. COMPROM. (ha)	SUP. AJUSTADA COMPROM. (1) (ha)	SUP. CONV. SIGPAC (ha)	SUP. CERTIF. (ha)	SUP. CAMPO (ha)	SUP. CAMPO DETER. CULT. DECLARADO (ha)	SUP. DEC. REDUCIDA (ha)	SUP. RESUELTA (ha)
1700000005348871	21-028-006-00003-003	62000	PASTOS PERMANENTES DE 5 O MAS AÑOS-SIN VARIEDAD	S 428	28,40	63,74	63,74	63,74		74,99			63,74	63,74
1700000005348872	21-028-010-00001-001	62000	PASTOS PERMANENTES DE 5 O MAS AÑOS-SIN VARIEDAD	S 428	20,50	14,30	14,30	14,30		14,30			14,30	14,30
1700000005348873	21-028-006-00003-008	62000	PASTOS PERMANENTES DE 5 O MAS AÑOS-SIN VARIEDAD	S 428	50,50	1,23	1,23	1,23		1,89			1,23	1,23
1700000005348874	21-028-006-00003-010	62000	PASTOS PERMANENTES DE 5 O MAS AÑOS-SIN VARIEDAD	S 428	35,10	26,45	26,45	26,45		35,26			26,45	26,45
1700000005348875	21-028-006-00003-014	62000	PASTOS PERMANENTES DE 5 O MAS AÑOS-SIN VARIEDAD	S 428	31,00	6,66	6,66	6,66		10,24			6,66	6,66
1700000005348878	21-028-012-00011-001	62000	PASTOS PERMANENTES DE 5 O MAS AÑOS-SIN VARIEDAD	S 428	29,90	24,00	24,00	24,00		32,00			24,00	24,00

(1) Superficie declarada admisible ajustada con la superficie comprometida.
(2) Factor de penalización valorando el alcance para el tipo de compromiso.Puede verificar la integridad de una copia de este documento mediante la lectura del código QR adjunto o mediante el acceso a la dirección <https://ws050.juntadeandalucia.es/verificarFirma> indicando el código de VERIFICACIÓN

FIRMADO POR

RAQUEL MARIA ESPIN CRESPO

18/12/2024

VERIFICACIÓN

Pk2jmBDMDBSWPSC42MTUWFP24ALUB4

PÁG. 1793/2078



**Datos considerados para el Cálculo de la Carga Ganadera mínima y máxima del expediente**

Explotación	Especie	Inscrito en Sipea y Admisible	Ugm Calculada para CG Mínima	Ugm Calculada para CG Máxima
ES210280000016	BOVINA	SI	35,30	35,30
			35,30	35,30

Superficie determinada para Cálculo Carga Ganadera Mínima: 163,21 ha

Superficie determinada para Cálculo Carga Ganadera Máxima: 185,08 ha

Los importes del Grupo de Pago de pastos de este expediente han sido ajustados por no llegar a la carga ganadera mínima de 0,3

Carga Ganadera Mínima Expediente: 0,22 ugm/ha

Carga Ganadera Máxima Expediente: 0,19 ugm/ha

Recintos Determinados para el Cálculo de Garga Ganadera Mínima

REF.	REFERENCIA SIGPAC	CULTIVO	DESCRIPCIÓN CULTIVO	S/R	SUP. RESUELTA (ha)
1700000005348871	21-028-006-00003-00003	62000	PASTOS PERMANENTES DE 5 O MAS AÑOS-SIN VARIEDAD	S	63,74
1700000005348872	21-028-010-00001-00001	62000	PASTOS PERMANENTES DE 5 O MAS AÑOS-SIN VARIEDAD	S	14,30
1700000005348873	21-028-006-00003-00008	62000	PASTOS PERMANENTES DE 5 O MAS AÑOS-SIN VARIEDAD	S	1,23
1700000005348874	21-028-006-00003-00010	62000	PASTOS PERMANENTES DE 5 O MAS AÑOS-SIN VARIEDAD	S	26,45
1700000005348875	21-028-006-00003-00014	62000	PASTOS PERMANENTES DE 5 O MAS AÑOS-SIN VARIEDAD	S	6,66
1700000005348876	21-028-006-00002-00006	62000	PASTOS PERMANENTES DE 5 O MAS AÑOS-SIN VARIEDAD	S	26,83
1700000005348878	21-028-012-00011-00001	62000	PASTOS PERMANENTES DE 5 O MAS AÑOS-SIN VARIEDAD	S	24,00

Recintos Determinados para el Cálculo de Garga Ganadera Máxima

REF.	REFERENCIA SIGPAC	CULTIVO	DESCRIPCIÓN CULTIVO	S/R	SUP. RESUELTA (ha)
1700000005348871	21-028-006-00003-00003	62000	PASTOS PERMANENTES DE 5 O MAS AÑOS-SIN VARIEDAD	S	63,74
1700000005348872	21-028-010-00001-00001	62000	PASTOS PERMANENTES DE 5 O MAS AÑOS-SIN VARIEDAD	S	14,30
1700000005348873	21-028-006-00003-00008	62000	PASTOS PERMANENTES DE 5 O MAS AÑOS-SIN VARIEDAD	S	1,23
1700000005348874	21-028-006-00003-00010	62000	PASTOS PERMANENTES DE 5 O MAS AÑOS-SIN VARIEDAD	S	26,45
1700000005348875	21-028-006-00003-00014	62000	PASTOS PERMANENTES DE 5 O MAS AÑOS-SIN VARIEDAD	S	6,66
1700000005348876	21-028-006-00002-00006	62000	PASTOS PERMANENTES DE 5 O MAS AÑOS-SIN VARIEDAD	S	26,83
1700000005348877	21-028-002-00060-00003	62000	PASTOS PERMANENTES DE 5 O MAS AÑOS-SIN VARIEDAD	S	21,87
1700000005348878	21-028-012-00011-00001	62000	PASTOS PERMANENTES DE 5 O MAS AÑOS-SIN VARIEDAD	S	24,00

Incidencias de carga ganadera**INCIDENCIA DESCRIPCIÓN**

- 4272 Verifica que las líneas de declaración de las Solicitudes Únicas no tienen solapes con la capa de Retroactividad Gráfica (ambas de la misma campaña) a nivel de expediente/línea de declaración gráfica de la solicitud.
Ref:1700000005348877 Recinto:21-028-002-00060-00003 Cultivo: - Agregado de la referencia del recinto.:0 Zona de la referencia del recinto.:0 Superficie solapada.:14,83 Id. Incid.:5093234

(1) Superficie declarada admisible ajustada con la superficie comprometida.
(2) Factor de penalización valorando el alcance para el tipo de compromiso.

Puede verificar la integridad de una copia de este documento mediante la lectura del código QR adjunto o mediante el acceso a la dirección <https://ws050.juntadeandalucia.es/verificarFirma> indicando el código de VERIFICACIÓN

FIRMADO POR	RAQUEL MARIA ESPIN CRESPO	18/12/2024
VERIFICACIÓN	Pk2jmBDMDBSWPSC42MTUWFP24ALUB4	PÁG. 1794/2078



**APELLIDOS Y NOMBRE / RAZÓN SOCIAL**

SANCHEZ DELGADO JOSE LUIS

NIF
***4944*EXPEDIENTE
1001830**ANUALIDAD DE PAGO**

1ª

IMPORTES POR ANUALIDAD

	2023	2024	2025	2026	2027
IMPORTE MÁXIMO SUBVENCIONABLE	2.244,57 €	2.244,57 €	2.244,57 €	2.244,57 €	2.244,57 €
IMPORTE MEDIO DE TRANSFERENCIA (€/ha)	216,24 €	216,24 €	216,24 €	216,24 €	216,24 €

RESUMEN DE UNIDADES

Cód	GRUPO DE PAGO	Sup. Dec. Admisible (ha)	Sup. Comprometida (ha)	Sup. ajustada compromiso (1) (ha)	% sobredec.	Sup. Resuelta (ha)	Importe Declarado	Importe Topado	Importe Resuelto	Importe tras sobredec.
432	FRUTALES SECANO	10,40		10,38	0,00	10,38	2.244,57	2.244,57	2.244,57	2.244,57
TOTAL		10,40	10,38	10,38		10,38	2.244,57	2.244,57	2.244,57	2.244,57

APLICACIÓN DE REDUCCIONES Y PENALIZACIONES

GRUPO DE PAGO	Importe Calculado	Importe prereduc.	Criterios de subvencionabilidad y compromisos	Presentación tardía	Omisión declaración	Condicionalidad	IMPORTE (Euros) RESUELTO
FRUTALES SECANO	2.244,57	2.244,57	0,00	0,00	0,00	0,00	2.244,57
TOTAL	2.244,57	2.244,57					2.244,57

RESUMEN DE PAGOS**IMPORTE (Euros)**

	RESUELTO	FEADER	MAPA	CAPADR
FRUTALES SECANO - Pago realizado	2.244,57 €	1.907,88 €	220,19 €	116,50 €

RECINTOS RESUELTOS

REF.	REFERENCIA SIGPAC	CULTIVO	DESCRIPCIÓN CULTIVO	S/R	G.PAGO	PEND. MEDIA (%)	SUP. DEC. ADMISIBLE (ha)	SUP. COMPROM. (ha)	SUP. AJUSTADA COMPR.(1) (ha)	SUP. CONY. SIGPAC (ha)	SUP. CERTIE (ha)	SUP. CAMPO (ha)	SUP. CAMPO DETER. CULT. DECLARADO (ha)	SUP. DEC. REDUCIDA (ha)	SUP. RESUELTA (ha)
-895071	21-007-006-00152-005	117129	CASTAÑOS-TEMPRANA	S	432	3,50	0,02	0,02	0,02		0,02			0,02	0,02
1700000002267080	21-007-006-00152-001	117129	CASTAÑOS-TEMPRANA	S	432	26,90	10,38	10,36	10,36		10,38			10,36	10,36

INCIDENCIAS**INCIDENCIA DESCRIPCIÓN**

- 4272 Verifica que las líneas de declaración de las Solicitudes Únicas no tienen solapes con la capa de Retroactividad Gráfica (ambas de la misma campaña) a nivel de expediente/línea de declaración gráfica de la solicitud.
Ref:1700000002267080 Recinto:21-007-006-00152-00001 Cultivo: - Agregado de la referencia del recinto.:0 Zona de la referencia del recinto.:0 Superficie solapada.:0,02 Id. Incid.:101074384

(1) Superficie declarada admisible ajustada con la superficie comprometida.
(2) Factor de penalización valorando el alcance para el tipo de compromiso.

Puede verificar la integridad de una copia de este documento mediante la lectura del código QR adjunto o mediante el acceso a la dirección <https://ws050.juntadeandalucia.es/verificarFirma> indicando el código de VERIFICACIÓN

FIRMADO POR

RAQUEL MARIA ESPIN CRESPO

18/12/2024

VERIFICACIÓN

Pk2jmBDMDBSWPSC42MTUWFP24ALUB4

PÁG. 1795/2078





APELLIDOS Y NOMBRE / RAZÓN SOCIAL

SANCHEZ DELGADO RAFAEL

NIF
***0238*

EXPEDIENTE
1098966

ANUALIDAD DE PAGO
1ª

IMPORTE POR ANUALIDAD

	2023	2024	2025	2026	2027
IMPORTE MÁXIMO SUBVENCIONABLE	7.532,21 €	7.532,21 €	7.532,21 €	7.532,21 €	7.532,21 €
IMPORTE MEDIO DE TRANSFERENCIA (€/ha)	92,60 €	92,60 €	92,60 €	92,60 €	92,60 €

RESUMEN DE UNIDADES

Cód	GRUPO DE PAGO	Sup. Dec. Admisible (ha)	Sup. Comprometida (ha)	Sup. ajustada compromiso (1) (ha)	% sobredecc.	Sup. Resuelta (ha)	Importe Declarado	Importe Topado	Importe Resuelto	Importe tras sobredecc.
428	PASTOS ASOCIADOS A GANADERÍA ECOLÓGICA	150,09		75,00	0,00	75,00	6.161,25	6.161,25	6.161,25	6.161,25
432	FRUTALES SECANO	6,34		6,34	0,00	6,34	1.370,96	1.370,96	1.370,96	1.370,96
TOTAL		156,43	81,34	81,34		81,34	7.532,21	7.532,21	7.532,21	7.532,21

APLICACIÓN DE REDUCCIONES Y PENALIZACIONES

GRUPO DE PAGO	Importe Calculado	Importe prereduc.	Criterios de subvencionabilidad y compromisos	Presentación tardía	Omisión declaración	Condicionalidad	IMPORTE (Euros) RESUELTO
FRUTALES SECANO	1.370,96	1.370,96	0,00	0,00	0,00	0,00	1.370,96
PASTOS ASOCIADOS A GANADERÍA	6.161,25	6.161,25	0,00	0,00	0,00	0,00	6.161,25
TOTAL	7.532,21	7.532,21					7.532,21

RESUMEN DE PAGOS

	RESUELTO	FEADER	MAPA	CAPADR
FRUTALES SECANO - Pago realizado	1.370,96 €	1.165,32 €	134,49 €	71,15 €
PASTOS ASOCIADOS A GANADERÍA ECOLÓGICA - Pago realizado	6.161,25 €	5.237,06 €	604,42 €	319,77 €
TOTAL	7.532,21 €	6.402,38 €	738,91 €	390,92 €

RECINTOS RESUELTOS

REF.	REFERENCIA SIGPAC	CULTIVO DESCRIPCIÓN CULTIVO	S/R G.PAGO	PEND. MEDIA (%)	SUP. DEC. ADMISIBLE (ha)	SUP. COMPROM. (ha)	SUP. AJUSTADA COMPR.(1) (ha)	SUP. CONV. SIGPAC (ha)	SUP. CERTIF. (ha)	SUP. CAMPO (ha)	SUP. CAMPO DETER. CULT. (ha)	SUP. DEC. REDUCIDA (ha)	SUP. RESUELTA (ha)
-1493306	21-009-004-00171-004	62000 PASTOS PERMANENTES DE 5 O MAS AÑOS-SIN VARIEDAD	S 428	15,10	0,07	0,07	0,07		0,28			0,07	0,07
5225555	21-009-004-00151-011	62000 PASTOS PERMANENTES DE 5 O MAS AÑOS-SIN VARIEDAD	S 428	11,60	0,38	0,38	0,38		0,38			0,38	0,38
5818196	21-009-004-00171-001	62000 PASTOS PERMANENTES DE 5 O MAS AÑOS-SIN VARIEDAD	S 428	38,60	23,35	23,35	23,35		23,35			23,35	23,35
5818198	21-009-004-00171-002	62000 PASTOS PERMANENTES DE 5 O MAS AÑOS-SIN VARIEDAD	S 428	39,90	4,88	4,88	4,88		7,50			4,88	4,88
1700000007154171	21-009-004-00171-021	62000 PASTOS PERMANENTES DE 5 O MAS AÑOS-SIN VARIEDAD	S 428	10,80	0,57	0,57	0,57		0,57			0,57	0,57
1700000007154172	21-009-004-00171-028	62000 PASTOS PERMANENTES DE 5 O MAS AÑOS-SIN VARIEDAD	S 428	14,30	0,14	0,14	0,14		0,19			0,14	0,14
1700000007154173	21-009-004-00172-001	62000 PASTOS PERMANENTES DE 5 O MAS AÑOS-SIN VARIEDAD	S 428	20,10	72,25	72,25	72,25		72,28			72,25	72,25
1700000007154175	21-009-004-00172-004	62000 PASTOS PERMANENTES DE 5 O MAS AÑOS-SIN VARIEDAD	S 428	20,00	0,69	0,69	0,69		0,92			0,69	0,69
1700000007154177	21-009-004-00171-024	62000 PASTOS PERMANENTES DE 5 O MAS AÑOS-SIN VARIEDAD	S 428	11,40	0,21	0,21	0,21		0,28			0,21	0,21
1700000007154181	21-009-004-00171-003	62000 PASTOS PERMANENTES DE 5 O MAS AÑOS-SIN VARIEDAD	S 428	13,70	0,13	0,13	0,13		0,15			0,13	0,13
1700000007154182	21-009-004-00171-022	62000 PASTOS PERMANENTES DE 5 O MAS AÑOS-SIN VARIEDAD	S 428	42,50	5,37	5,37	5,37		5,37			5,37	5,37
1700000007154192	21-009-004-00171-029	62000 PASTOS PERMANENTES DE 5 O MAS AÑOS-SIN VARIEDAD	S 428	32,90	4,86	4,86	4,86		4,86			4,86	4,86
1700000007154193	21-009-004-00171-019	62000 PASTOS PERMANENTES DE 5 O MAS AÑOS-SIN VARIEDAD	S 428	45,30	5,08	5,08	5,08		7,81			5,08	5,08
1700000007154194	21-009-004-00171-017	62000 PASTOS PERMANENTES DE 5 O MAS AÑOS-SIN VARIEDAD	S 428	26,50	9,11	9,11	9,11		9,11			9,11	9,11
1700000007154199	21-009-004-00171-007	62000 PASTOS PERMANENTES DE 5 O MAS AÑOS-SIN VARIEDAD	S 428	45,60	23,00	23,00	23,00		23,80			23,00	23,00
1700000007154180	21-048-002-00024-001	117129 CASTAÑOS-TEMPRANA	S 432	25,40	0,32	0,32	0,32		0,32			0,32	0,32
1700000007154184	21-048-001-00363-001	117129 CASTAÑOS-TEMPRANA	S 432	11,50	2,25	2,25	2,25		2,25			2,25	2,25
1700000007154185	21-048-001-00423-001	117129 CASTAÑOS-TEMPRANA	S 432	7,30	0,53	0,53	0,53		0,53			0,53	0,53
1700000007154186	21-048-002-00020-001	117129 CASTAÑOS-TEMPRANA	S 432	20,60	0,99	0,99	0,99		0,99			0,99	0,99
1700000007154187	21-048-002-00301-001	117129 CASTAÑOS-TEMPRANA	S 432	16,00	0,89	0,89	0,89		0,89			0,89	0,89
1700000007154195	21-048-001-00273-002	117129 CASTAÑOS-TEMPRANA	S 432	32,20	1,36	1,36	1,36		1,36			1,36	1,36

(1) Superficie declarada admisible ajustada con la superficie comprometida.
(2) Factor de penalización valorando el alcance para el tipo de compromiso.

Puede verificar la integridad de una copia de este documento mediante la lectura del código QR adjunto o mediante el acceso a la dirección <https://ws050.juntadeandalucia.es/verificarFirma> indicando el código de VERIFICACIÓN

FIRMADO POR

RAQUEL MARIA ESPIN CRESPO

18/12/2024

VERIFICACIÓN

Pk2jmBDMDBSWPSC42MTUWFP24ALUB4

PÁG. 1796/2078



**INCIDENCIAS****INCIDENCIA DESCRIPCIÓN**

- 100407 Explotación solicitada no forma parte de ningún organismo de control autorizado para la producción ecológica en Andalucía o fecha de inscripción posterior al plazo establecido (Anexo I. Criterios de Subvencionabilidad. Orden 28 de marzo de 2023).
Explotación:ES210090000052 Especie:PORCINO
Explotación:ES210090000257 Especie:PORCINO
- 100424 Solicita recinto que no está comprometido para la operación.
Ref:1700000007154174 Recinto:21-026-004-00292-00001 Cultivo:62000 PASTOS PERMANENTES DE 5 O MAS AÑOS-SIN VARIEDAD Secano
Ref:1700000007154188 Recinto:21-048-001-00056-00001 Cultivo:62000 PASTOS PERMANENTES DE 5 O MAS AÑOS-SIN VARIEDAD Secano
Ref:1700000007154189 Recinto:21-048-001-00057-00003 Cultivo:62000 PASTOS PERMANENTES DE 5 O MAS AÑOS-SIN VARIEDAD Secano
Ref:1700000007154190 Recinto:21-048-001-00057-00004 Cultivo:62000 PASTOS PERMANENTES DE 5 O MAS AÑOS-SIN VARIEDAD Secano
Ref:1700000007154191 Recinto:21-048-001-00145-00001 Cultivo:62000 PASTOS PERMANENTES DE 5 O MAS AÑOS-SIN VARIEDAD Secano
Ref:1700000007154196 Recinto:21-048-001-00147-00003 Cultivo:62000 PASTOS PERMANENTES DE 5 O MAS AÑOS-SIN VARIEDAD Secano
Ref:1700000007154179 Recinto:21-048-001-00147-00005 Cultivo:62000 PASTOS PERMANENTES DE 5 O MAS AÑOS-SIN VARIEDAD Secano
Ref:1700000007154178 Recinto:21-048-001-00273-00001 Cultivo:62000 PASTOS PERMANENTES DE 5 O MAS AÑOS-SIN VARIEDAD Secano
- 100427 Recinto no admisible por estar asociado a una explotación intensiva en SIGGAN o que no pertenece al titular del expediente (Artículo 10 de la Orden de 28 de marzo de 2023).
Ref:1700000007154174 Recinto:21-026-004-00292-00001 Cultivo:62000 PASTOS PERMANENTES DE 5 O MAS AÑOS-SIN VARIEDAD Secano Explotación:ES2104800000067
Ref:1700000007154188 Recinto:21-048-001-00056-00001 Cultivo:62000 PASTOS PERMANENTES DE 5 O MAS AÑOS-SIN VARIEDAD Secano Explotación:ES2104800000067
Ref:1700000007154189 Recinto:21-048-001-00057-00003 Cultivo:62000 PASTOS PERMANENTES DE 5 O MAS AÑOS-SIN VARIEDAD Secano Explotación:ES2104800000067
Ref:1700000007154190 Recinto:21-048-001-00057-00004 Cultivo:62000 PASTOS PERMANENTES DE 5 O MAS AÑOS-SIN VARIEDAD Secano Explotación:ES2104800000067
Ref:1700000007154191 Recinto:21-048-001-00145-00001 Cultivo:62000 PASTOS PERMANENTES DE 5 O MAS AÑOS-SIN VARIEDAD Secano Explotación:ES2104800000067
Ref:1700000007154196 Recinto:21-048-001-00147-00003 Cultivo:62000 PASTOS PERMANENTES DE 5 O MAS AÑOS-SIN VARIEDAD Secano Explotación:ES2104800000067
Ref:1700000007154179 Recinto:21-048-001-00147-00005 Cultivo:62000 PASTOS PERMANENTES DE 5 O MAS AÑOS-SIN VARIEDAD Secano Explotación:ES2104800000067
Ref:1700000007154178 Recinto:21-048-001-00273-00001 Cultivo:62000 PASTOS PERMANENTES DE 5 O MAS AÑOS-SIN VARIEDAD Secano Explotación:ES2104800000067

Datos considerados para el Cálculo de la Carga Ganadera mínima y máxima del expediente

Explotación	Especie	Inscrito en Sipea y Admisible	Ugm Calculada para CG Mínima	Ugm Calculada para CG Máxima
ES210090000052	BOVINA	SI	39,47	39,47
ES210090000052	PORCINO	NO	0,00	5,74
ES210090000257	PORCINO	NO	0,00	7,22
			39,47	52,43

Superficie determinada para Cálculo Carga Ganadera Mínima: 235,39 ha

Superficie determinada para Cálculo Carga Ganadera Máxima: 235,39 ha

Los importes del Grupo de Pago de pastos de este expediente han sido ajustados por no llegar a la carga ganadera mínima de 0,3

Carga Ganadera Mínima Expediente: 0,17 ugm/ha

Carga Ganadera Máxima Expediente: 0,22 ugm/ha

Recintos Determinados para el Cálculo de Garga Ganadera Mínima

REF.	REFERENCIA SIGPAC	CULTIVO	DESCRIPCIÓN CULTIVO	S/R	SUP. RESUELTA (ha)
-1493306	21-009-004-00171-00004	62000	PASTOS PERMANENTES DE 5 O MAS AÑOS-SIN VARIEDAD	S	0,07
5225554	21-009-004-00151-00002	62000	PASTOS PERMANENTES DE 5 O MAS AÑOS-SIN VARIEDAD	S	74,46
5225555	21-009-004-00151-00011	62000	PASTOS PERMANENTES DE 5 O MAS AÑOS-SIN VARIEDAD	S	0,38
5818196	21-009-004-00171-00001	62000	PASTOS PERMANENTES DE 5 O MAS AÑOS-SIN	S	23,35

(1) Superficie declarada admisible ajustada con la superficie comprometida.
(2) Factor de penalización valorando el alcance para el tipo de compromiso.Puede verificar la integridad de una copia de este documento mediante la lectura del código QR adjunto o mediante el acceso a la dirección <https://ws050.juntadeandalucia.es/verificarFirma> indicando el código de VERIFICACIÓN

FIRMADO POR

RAQUEL MARIA ESPIN CRESPO

18/12/2024

VERIFICACIÓN

Pk2jmBDMDBSWPSC42MTUWFP24ALUB4

PÁG. 1797/2078



**Datos considerados para el Cálculo de la Carga Ganadera mínima y máxima del expediente****Recintos Determinados para el Cálculo de Garga Ganadera Mínima**

REF.	REFERENCIA SIGPAC	CULTIVO	DESCRIPCIÓN CULTIVO	SUP.	
				S/R	RESUELTA (ha)
5818198	21-009-004-00171-00002	62000	PASTOS PERMANENTES DE 5 O MAS AÑOS-SIN VARIEDAD	S	4,88
1700000007154171	21-009-004-00171-00021	62000	PASTOS PERMANENTES DE 5 O MAS AÑOS-SIN VARIEDAD	S	0,57
1700000007154172	21-009-004-00171-00028	62000	PASTOS PERMANENTES DE 5 O MAS AÑOS-SIN VARIEDAD	S	0,14
1700000007154173	21-009-004-00172-00001	62000	PASTOS PERMANENTES DE 5 O MAS AÑOS-SIN VARIEDAD	S	72,25
1700000007154174	21-026-004-00292-00001	62000	PASTOS PERMANENTES DE 5 O MAS AÑOS-SIN VARIEDAD	S	4,56
1700000007154175	21-009-004-00172-00004	62000	PASTOS PERMANENTES DE 5 O MAS AÑOS-SIN VARIEDAD	S	0,69
1700000007154177	21-009-004-00171-00024	62000	PASTOS PERMANENTES DE 5 O MAS AÑOS-SIN VARIEDAD	S	0,21
1700000007154178	21-048-001-00273-00001	62000	PASTOS PERMANENTES DE 5 O MAS AÑOS-SIN VARIEDAD	S	2,07
1700000007154179	21-048-001-00147-00005	62000	PASTOS PERMANENTES DE 5 O MAS AÑOS-SIN VARIEDAD	S	0,18
1700000007154181	21-009-004-00171-00003	62000	PASTOS PERMANENTES DE 5 O MAS AÑOS-SIN VARIEDAD	S	0,13
1700000007154182	21-009-004-00171-00022	62000	PASTOS PERMANENTES DE 5 O MAS AÑOS-SIN VARIEDAD	S	5,37
1700000007154188	21-048-001-00056-00001	62000	PASTOS PERMANENTES DE 5 O MAS AÑOS-SIN VARIEDAD	S	0,84
1700000007154189	21-048-001-00057-00003	62000	PASTOS PERMANENTES DE 5 O MAS AÑOS-SIN VARIEDAD	S	0,94
1700000007154190	21-048-001-00057-00004	62000	PASTOS PERMANENTES DE 5 O MAS AÑOS-SIN VARIEDAD	S	0,67
1700000007154191	21-048-001-00145-00001	62000	PASTOS PERMANENTES DE 5 O MAS AÑOS-SIN VARIEDAD	S	0,75
1700000007154192	21-009-004-00171-00029	62000	PASTOS PERMANENTES DE 5 O MAS AÑOS-SIN VARIEDAD	S	4,86
1700000007154193	21-009-004-00171-00019	62000	PASTOS PERMANENTES DE 5 O MAS AÑOS-SIN VARIEDAD	S	5,08
1700000007154194	21-009-004-00171-00017	62000	PASTOS PERMANENTES DE 5 O MAS AÑOS-SIN VARIEDAD	S	9,11
1700000007154196	21-048-001-00147-00003	62000	PASTOS PERMANENTES DE 5 O MAS AÑOS-SIN VARIEDAD	S	0,83
1700000007154199	21-009-004-00171-00007	62000	PASTOS PERMANENTES DE 5 O MAS AÑOS-SIN VARIEDAD	S	23,00

Recintos Determinados para el Cálculo de Garga Ganadera Máxima

REF.	REFERENCIA SIGPAC	CULTIVO	DESCRIPCIÓN CULTIVO	SUP.	
				S/R	RESUELTA (ha)
-1493306	21-009-004-00171-00004	62000	PASTOS PERMANENTES DE 5 O MAS AÑOS-SIN VARIEDAD	S	0,07
5225554	21-009-004-00151-00002	62000	PASTOS PERMANENTES DE 5 O MAS AÑOS-SIN VARIEDAD	S	74,46
5225555	21-009-004-00151-00011	62000	PASTOS PERMANENTES DE 5 O MAS AÑOS-SIN VARIEDAD	S	0,38
5818196	21-009-004-00171-00001	62000	PASTOS PERMANENTES DE 5 O MAS AÑOS-SIN VARIEDAD	S	23,35
5818198	21-009-004-00171-00002	62000	PASTOS PERMANENTES DE 5 O MAS AÑOS-SIN VARIEDAD	S	4,88
1700000007154171	21-009-004-00171-00021	62000	PASTOS PERMANENTES DE 5 O MAS AÑOS-SIN VARIEDAD	S	0,57
1700000007154172	21-009-004-00171-00028	62000	PASTOS PERMANENTES DE 5 O MAS AÑOS-SIN VARIEDAD	S	0,14
1700000007154173	21-009-004-00172-00001	62000	PASTOS PERMANENTES DE 5 O MAS AÑOS-SIN VARIEDAD	S	72,25
1700000007154174	21-026-004-00292-00001	62000	PASTOS PERMANENTES DE 5 O MAS AÑOS-SIN VARIEDAD	S	4,56
1700000007154175	21-009-004-00172-00004	62000	PASTOS PERMANENTES DE 5 O MAS AÑOS-SIN VARIEDAD	S	0,69
1700000007154177	21-009-004-00171-00024	62000	PASTOS PERMANENTES DE 5 O MAS AÑOS-SIN VARIEDAD	S	0,21
1700000007154178	21-048-001-00273-00001	62000	PASTOS PERMANENTES DE 5 O MAS AÑOS-SIN VARIEDAD	S	2,07
1700000007154179	21-048-001-00147-00005	62000	PASTOS PERMANENTES DE 5 O MAS AÑOS-SIN VARIEDAD	S	0,18

(1) Superficie declarada admisible ajustada con la superficie comprometida.
(2) Factor de penalización valorando el alcance para el tipo de compromiso.

Puede verificar la integridad de una copia de este documento mediante la lectura del código QR adjunto o mediante el acceso a la dirección <https://ws050.juntadeandalucia.es/verificarFirma> indicando el código de VERIFICACIÓN

FIRMADO POR

RAQUEL MARIA ESPIN CRESPO

18/12/2024

VERIFICACIÓN

Pk2jmBDMDBSWPSC42MTUWFP24ALUB4

PÁG. 1798/2078



**Datos considerados para el Cálculo de la Carga Ganadera mínima y máxima del expediente****Recintos Determinados para el Cálculo de Garga Ganadera Máxima**

REF.	REFERENCIA SIGPAC	CULTIVO	DESCRIPCIÓN CULTIVO	SUP.	
				S/R	RESUELTA (ha)
1700000007154181	21-009-004-00171-00003	62000	PASTOS PERMANENTES DE 5 O MAS AÑOS-SIN VARIEDAD	S	0,13
1700000007154182	21-009-004-00171-00022	62000	PASTOS PERMANENTES DE 5 O MAS AÑOS-SIN VARIEDAD	S	5,37
1700000007154188	21-048-001-00056-00001	62000	PASTOS PERMANENTES DE 5 O MAS AÑOS-SIN VARIEDAD	S	0,84
1700000007154189	21-048-001-00057-00003	62000	PASTOS PERMANENTES DE 5 O MAS AÑOS-SIN VARIEDAD	S	0,94
1700000007154190	21-048-001-00057-00004	62000	PASTOS PERMANENTES DE 5 O MAS AÑOS-SIN VARIEDAD	S	0,67
1700000007154191	21-048-001-00145-00001	62000	PASTOS PERMANENTES DE 5 O MAS AÑOS-SIN VARIEDAD	S	0,75
1700000007154192	21-009-004-00171-00029	62000	PASTOS PERMANENTES DE 5 O MAS AÑOS-SIN VARIEDAD	S	4,86
1700000007154193	21-009-004-00171-00019	62000	PASTOS PERMANENTES DE 5 O MAS AÑOS-SIN VARIEDAD	S	5,08
1700000007154194	21-009-004-00171-00017	62000	PASTOS PERMANENTES DE 5 O MAS AÑOS-SIN VARIEDAD	S	9,11
1700000007154196	21-048-001-00147-00003	62000	PASTOS PERMANENTES DE 5 O MAS AÑOS-SIN VARIEDAD	S	0,83
1700000007154199	21-009-004-00171-00007	62000	PASTOS PERMANENTES DE 5 O MAS AÑOS-SIN VARIEDAD	S	23,00

Incidencias de carga ganadera**INCIDENCIA DESCRIPCIÓN**

100407	Explotación solicitada no forma parte de ningún organismo de control autorizado para la producción ecológica en Andalucía o fecha de inscripción posterior al plazo establecido (Anexo I. Criterios de Subvencionabilidad. Orden 28 de marzo de 2023). Explotación:ES210090000052 Especie:PORCINO Explotación:ES210090000257 Especie:PORCINO
--------	--

(1) Superficie declarada admisible ajustada con la superficie comprometida.
(2) Factor de penalización valorando el alcance para el tipo de compromiso.

Puede verificar la integridad de una copia de este documento mediante la lectura del código QR adjunto o mediante el acceso a la dirección <https://ws050.juntadeandalucia.es/verificarFirma> indicando el código de VERIFICACIÓN

FIRMADO POR

RAQUEL MARIA ESPIN CRESPO

18/12/2024

VERIFICACIÓN

Pk2jmBDMDBSWPSC42MTUWFP24ALUB4

PÁG. 1799/2078





APELLIDOS Y NOMBRE / RAZÓN SOCIAL
SÁNCHEZ ESCOBAR JORGE ANSELMO

NIF
***4226*

EXPEDIENTE
1276692

ANUALIDAD DE PAGO
1ª

IMPORTES POR ANUALIDAD

	2023	2024	2025	2026	2027
IMPORTE MÁXIMO SUBVENCIÓNABLE	1.212,23 €	1.212,23 €	1.212,23 €	1.212,23 €	1.212,23 €
IMPORTE MEDIO DE TRANSFERENCIA (€/ha)	247,90 €	247,90 €	247,90 €	247,90 €	247,90 €

RESUMEN DE UNIDADES

Cód	GRUPO DE PAGO	Sup. Dec. Admisible (ha)	Sup. Comprometida (ha)	Sup. ajustada compromiso (1) (ha)	% sobredec.	Sup. Resuelta (ha)	Importe Declarado	Importe Topado	Importe Resuelto	Importe tras sobredec.
429	OLIVAR	4,89		4,89	0,00	4,89	1.212,23	1.212,23	1.212,23	1.212,23
TOTAL		4,89	4,89	4,89		4,89	1.212,23	1.212,23	1.212,23	1.212,23

APLICACIÓN DE REDUCCIONES Y PENALIZACIONES

GRUPO DE PAGO	Importe Calculado	Importe prereduc.	Criterios de subvencionabilidad y compromisos	Presentación tardía	Omisión declaración	Condicionalidad	IMPORTE (Euros) RESUELTO
OLIVAR	1.212,23	1.212,23	0,00	0,00	0,00	0,00	1.212,23
TOTAL	1.212,23	1.212,23					1.212,23

RESUMEN DE PAGOS

	IMPORTE (Euros)			
	RESUELTO	FEADER	MAPA	CAPADR
OLIVAR - Pago realizado	1.212,23 €	1.030,40 €	118,92 €	62,91 €

RECINTOS RESUELTOS

REF.	REFERENCIA SIGPAC	CULTIVO	DESCRIPCIÓN CULTIVO	S/R G.PAGO	PEND. MEDIA (%)	SUP. DEC. ADMISIBLE (ha)	SUP. COMPROM. (ha)	SUP. AJUSTADA COMPR.(1) (ha)	SUP. CONY. SIGPAC (ha)	SUP. CERTIE (ha)	SUP. CAMPO (ha)	SUP. CAMPO DETER. CULT. DECLARADO (ha)	SUP. DEC. REDUCIDA (ha)	SUP. RESUELTA (ha)
1700000003589572	21-009-002-00018-002	101007	OLIVAR-MANZANILLA	S 429	24,10	0,88	0,88	0,88	0,88	0,88			0,88	0,88
1700000003589574	21-009-004-00082-001	101007	OLIVAR-MANZANILLA	S 429	26,50	0,73	0,73	0,73	0,73	0,73			0,73	0,73
1700000003589575	21-009-004-00084-002	101007	OLIVAR-MANZANILLA	S 429	24,20	2,73	2,73	2,73	2,73	2,73			2,73	2,73
1700000003589576	21-009-012-00041-001	101007	OLIVAR-MANZANILLA	S 429	40,60	0,55	0,55	0,55	0,55	0,55			0,55	0,55

(1) Superficie declarada admisible ajustada con la superficie comprometida.
(2) Factor de penalización valorando el alcance para el tipo de compromiso.

Puede verificar la integridad de una copia de este documento mediante la lectura del código QR adjunto o mediante el acceso a la dirección <https://ws050.juntadeandalucia.es/verificarFirma> indicando el código de VERIFICACIÓN

FIRMADO POR

RAQUEL MARIA ESPIN CRESPO

18/12/2024

VERIFICACIÓN

Pk2jmBDMDBSWPSC42MTUWFP24ALUB4

PÁG. 1800/2078



**APELLIDOS Y NOMBRE / RAZÓN SOCIAL**

SANCHEZ GOMEZ FERNANDO

NIF

***6853*

EXPEDIENTE

1283043

ANUALIDAD DE PAGO

1ª

IMPORTES POR ANUALIDAD

	2023	2024	2025	2026	2027
IMPORTE MÁXIMO SUBVENCIONABLE	9.916,00 €	9.916,00 €	9.916,00 €	9.916,00 €	9.916,00 €
IMPORTE MEDIO DE TRANSFERENCIA (€/ha)	247,90 €	247,90 €	247,90 €	247,90 €	247,90 €

RESUMEN DE UNIDADES

Cód	GRUPO DE PAGO	Sup. Dec. Admisible (ha)	Sup. Comprometida (ha)	Sup. ajustada compromiso (1) (ha)	% sobredec.	Sup. Resuelta (ha)	Importe Declarado	Importe Topado	Importe Resuelto	Importe tras sobredec.
429	OLIVAR	47,21		40,00	0,00	40,00	9.916,00	9.916,00	9.916,00	9.916,00
TOTAL		47,21	40,00	40,00		40,00	9.916,00	9.916,00	9.916,00	9.916,00

APLICACIÓN DE REDUCCIONES Y PENALIZACIONES

GRUPO DE PAGO	Importe Calculado	Importe prereduc.	Criterios de subvencionabilidad y compromisos	Presentación tardía	Omisión declaración	Condicionalidad	IMPORTE (Euros) RESUELTO
OLIVAR	9.916,00	9.916,00	0,00	0,00	0,00	0,00	9.916,00
TOTAL	9.916,00	9.916,00					9.916,00

RESUMEN DE PAGOS**IMPORTE (Euros)**

	RESUELTO	FEADER	MAPA	CAPADR
OLIVAR - Pago realizado	9.916,00 €	8.428,60 €	972,76 €	514,64 €

RECINTOS RESUELTOS

REF.	REFERENCIA SIGPAC	CULTIVO	DESCRIPCIÓN CULTIVO	S/R G.PAGO	PEND. MEDIA (%)	SUP. DEC. ADMISIBLE (ha)	SUP. COMPROM. (ha)	SUP. AJUSTADA COMPR.(1) (ha)	SUP. CONY. SIGPAC (ha)	SUP. CERTIE (ha)	SUP. CAMPO (ha)	SUP. CAMPO DETER. CULT. DECLARADO (ha)	SUP. DEC. REDUCIDA (ha)	SUP. RESUELTA (ha)
6935237	21-003-003-00010-037	101003	OLIVAR-ARBEQUINA	S 429	12,10	14,20	14,20	14,20		14,20			14,20	14,20
6935238	21-003-002-00003-001	101010	OLIVAR-PICUAL	S 429	9,00	12,07	12,07	12,07		12,07			12,07	12,07
6935239	21-003-003-00010-042	101003	OLIVAR-ARBEQUINA	S 429	11,20	20,94	20,90	20,90		20,90			20,90	20,90

INCIDENCIAS**INCIDENCIA DESCRIPCIÓN**

- 100421 Recinto declarado por error para una operación de la 6503, que se ha corregido de oficio marcando la operación correcta, de acuerdo con la fecha de inscripción del recinto en la producción ecológica.
 Ref:6935238 Recinto:21-003-002-00003-00001 Cultivo:101010 OLIVAR-PICUAL Secano
 Ref:6935237 Recinto:21-003-003-00010-00037 Cultivo:101003 OLIVAR-ARBEQUINA Secano
 Ref:6935239 Recinto:21-003-003-00010-00042 Cultivo:101003 OLIVAR-ARBEQUINA Secano

(1) Superficie declarada admisible ajustada con la superficie comprometida.
 (2) Factor de penalización valorando el alcance para el tipo de compromiso.

Puede verificar la integridad de una copia de este documento mediante la lectura del código QR adjunto o mediante el acceso a la dirección <https://ws050.juntadeandalucia.es/verificarFirma> indicando el código de VERIFICACIÓN

FIRMADO POR

RAQUEL MARIA ESPIN CRESPO

18/12/2024

VERIFICACIÓN

Pk2jmBDMDBSWPSC42MTUWFP24ALUB4

PÁG. 1801/2078



**APELLIDOS Y NOMBRE / RAZÓN SOCIAL**

SANCHEZ GONZALEZ AMALIA

NIF

****4906*

EXPEDIENTE

1078808

ANUALIDAD DE PAGO

1ª

IMPORTES POR ANUALIDAD

	2023	2024	2025	2026	2027
IMPORTE MÁXIMO SUBVENCIONABLE	783,36 €	783,36 €	783,36 €	783,36 €	783,36 €
IMPORTE MEDIO DE TRANSFERENCIA (€/ha)	247,90 €	247,90 €	247,90 €	247,90 €	247,90 €

RESUMEN DE UNIDADES

Cód	GRUPO DE PAGO	Sup. Dec. Admisible (ha)	Sup. Comprometida (ha)	Sup. ajustada compromiso (1) (ha)	% sobredec.	Sup. Resuelta (ha)	Importe Declarado	Importe Topado	Importe Resuelto	Importe tras sobredec.
429	OLIVAR	3,16		3,16	0,00	3,16	783,36	783,36	783,36	783,36
TOTAL		3,16	3,16	3,16		3,16	783,36	783,36	783,36	783,36

APLICACIÓN DE REDUCCIONES Y PENALIZACIONES

GRUPO DE PAGO	Importe Calculado	Importe prereduc.	Criterios de subvencionabilidad y compromisos	Presentación tardía	Omisión declaración	Condicionalidad	IMPORTE (Euros) RESUELTO
OLIVAR	783,36	783,36	0,00	0,00	0,00	0,00	783,36
TOTAL	783,36	783,36					783,36

RESUMEN DE PAGOS**IMPORTE (Euros)**

	RESUELTO	FEADER	MAPA	CAPADR
OLIVAR - Pago realizado	783,36 €	665,86 €	76,85 €	40,65 €

RECINTOS RESUELTOS

REF.	REFERENCIA SIGPAC	CULTIVO	DESCRIPCIÓN CULTIVO	S/R G.PAGO	PEND. MEDIA (%)	SUP. DEC. ADMISIBLE (ha)	SUP. COMPROM. (ha)	SUP. AJUSTADA COMPR.(1) (ha)	SUP. CONY. SIGPAC (ha)	SUP. CERTIE (ha)	SUP. CAMPO (ha)	SUP. CAMPO DETER. CULT. DECLARADO (ha)	SUP. DEC. REDUCIDA (ha)	SUP. RESUELTA (ha)
6857130	21-009-003-00111-001	101007	OLIVAR-MANZANILLA	S 429	26,10	3,16	3,16	3,16		4,45			3,16	3,16

(1) Superficie declarada admisible ajustada con la superficie comprometida.
(2) Factor de penalización valorando el alcance para el tipo de compromiso.

Puede verificar la integridad de una copia de este documento mediante la lectura del código QR adjunto o mediante el acceso a la dirección <https://ws050.juntadeandalucia.es/verificarFirma> indicando el código de VERIFICACIÓN

FIRMADO POR

RAQUEL MARIA ESPIN CRESPO

18/12/2024

VERIFICACIÓN

Pk2jmBDMDBSWPSC42MTUWFP24ALUB4

PÁG. 1802/2078



**APELLIDOS Y NOMBRE / RAZÓN SOCIAL**

SANCHEZ HERNANDEZ ALFONSO

NIF

****1874*

EXPEDIENTE

1232817

ANUALIDAD DE PAGO

1ª

IMPORTES POR ANUALIDAD

	2023	2024	2025	2026	2027
IMPORTE MÁXIMO SUBVENCIONABLE	952,12 €	952,12 €	952,12 €	952,12 €	952,12 €
IMPORTE MEDIO DE TRANSFERENCIA (€/ha)	82,15 €	82,15 €	82,15 €	82,15 €	82,15 €

RESUMEN DE UNIDADES

Cód	GRUPO DE PAGO	Sup. Dec. Admisible (ha)	Sup. Comprometida (ha)	Sup. ajustada compromiso (1) (ha)	% sobredec.	Sup. Resuelta (ha)	Importe Declarado	Importe Topado	Importe Resuelto	Importe tras sobredec.
428	PASTOS ASOCIADOS A GANADERÍA ECOLÓGICA	11,59		11,59	0,00	11,59	952,12	952,12	952,12	952,12
TOTAL		11,59	11,59	11,59		11,59	952,12	952,12	952,12	952,12

APLICACIÓN DE REDUCCIONES Y PENALIZACIONES

GRUPO DE PAGO	Importe Calculado	Importe prereduc.	Criterios de subvencionabilidad y compromisos	Presentación tardía	Omisión declaración	Condicionidad	IMPORTE (Euros) RESUELTO
PASTOS ASOCIADOS A GANADERÍA	952,12	952,12	0,00	0,00	0,00	0,00	952,12
TOTAL	952,12	952,12					952,12

RESUMEN DE PAGOS**IMPORTE (Euros)**

	RESUELTO	FEADER	MAPA	CAPADR
PASTOS ASOCIADOS A GANADERÍA ECOLÓGICA - Pago realizado	952,12 €	809,30 €	93,40 €	49,42 €

RECINTOS RESUELTOS

REE	REFERENCIA SIGPAC	CULTIVO	DESCRIPCIÓN CULTIVO	S/R G.PAGO	PEND. MEDIA (%)	SUP. DEC. ADMISIBLE (ha)	SUP. COMPROM. (ha)	SUP. AJUSTADA COMPROM. (1) (ha)	SUP. CONV. SIGPAC (ha)	SUP. CERTIF. (ha)	SUP. CAMPO (ha)	SUP. CAMPO DETER. CULT. DECLARADO (ha)	SUP. DEC. REDUCIDA (ha)	SUP. RESUELTA (ha)
6851511	21-005-900-99000-990	62000	PASTOS PERMANENTES DE 5 O MAS AÑOS-SIN VARIEDAD	S 428	1,44	1,25	1,25	1,25		1,25			1,25	1,25
6851512	41-012-900-99000-990	62000	PASTOS PERMANENTES DE 5 O MAS AÑOS-SIN VARIEDAD	S 428	0,49	10,34	10,34	10,34		10,34			10,34	10,34

INCIDENCIAS**INCIDENCIA DESCRIPCIÓN**

- 100402 Recinto solicitado no forma parte de ningún organismo de control autorizado para la producción ecológica en Andalucía o fecha de inscripción posterior al plazo establecido (Anexo I. Criterios de Subvencionabilidad. Orden 28 de marzo de 2023).
Ref:6920028 Recinto:21-005-900-99000-99004 Cultivo:62000 PASTOS PERMANENTES DE 5 O MAS AÑOS-SIN VARIEDAD Secano
- 100424 Solicita recinto que no está comprometido para la operación.
Ref:6920028 Recinto:21-005-900-99000-99004 Cultivo:62000 PASTOS PERMANENTES DE 5 O MAS AÑOS-SIN VARIEDAD Secano

(1) Superficie declarada admisible ajustada con la superficie comprometida.
(2) Factor de penalización valorando el alcance para el tipo de compromiso.

Puede verificar la integridad de una copia de este documento mediante la lectura del código QR adjunto o mediante el acceso a la dirección <https://ws050.juntadeandalucia.es/verificarFirma> indicando el código de VERIFICACIÓN

FIRMADO POR

RAQUEL MARIA ESPIN CRESPO

18/12/2024

VERIFICACIÓN

Pk2jmBDMDBSWPSC42MTUWFP24ALUB4

PÁG. 1803/2078



**Datos considerados para el Cálculo de la Carga Ganadera mínima y máxima del expediente**

Explotación	Especie	Inscrito en Sipea y Admisible	Ugm Calculada para CG Mínima	Ugm Calculada para CG Máxima
ES210050000510	BOVINA	SI	7,57	7,57
			7,57	7,57

Superficie determinada para Cálculo Carga Ganadera Mínima: 11,59 ha

Superficie determinada para Cálculo Carga Ganadera Máxima: 23,66 ha

Carga Ganadera Mínima Expediente: 0,65 ugm/ha

Carga Ganadera Máxima Expediente: 0,32 ugm/ha

Recintos Determinados para el Cálculo de Garga Ganadera Mínima

REF.	REFERENCIA SIGPAC	CULTIVO	DESCRIPCIÓN CULTIVO	S/R	SUP. RESUELTA (ha)
6851511	21-005-900-99000-99003	62000	PASTOS PERMANENTES DE 5 O MAS AÑOS-SIN VARIEDAD	S	1,25
6851512	41-012-900-99000-99001	62000	PASTOS PERMANENTES DE 5 O MAS AÑOS-SIN VARIEDAD	S	10,34

Recintos Determinados para el Cálculo de Garga Ganadera Máxima

REF.	REFERENCIA SIGPAC	CULTIVO	DESCRIPCIÓN CULTIVO	S/R	SUP. RESUELTA (ha)
6851511	21-005-900-99000-99003	62000	PASTOS PERMANENTES DE 5 O MAS AÑOS-SIN VARIEDAD	S	1,25
6851512	41-012-900-99000-99001	62000	PASTOS PERMANENTES DE 5 O MAS AÑOS-SIN VARIEDAD	S	10,34
6920028	21-005-900-99000-99004	62000	PASTOS PERMANENTES DE 5 O MAS AÑOS-SIN VARIEDAD	S	12,07

(1) Superficie declarada admisible ajustada con la superficie comprometida.
(2) Factor de penalización valorando el alcance para el tipo de compromiso.Puede verificar la integridad de una copia de este documento mediante la lectura del código QR adjunto o mediante el acceso a la dirección <https://ws050.juntadeandalucia.es/verificarFirma> indicando el código de VERIFICACIÓN

FIRMADO POR

RAQUEL MARIA ESPIN CRESPO

18/12/2024

VERIFICACIÓN

Pk2jmBDMDBSWPSC42MTUWFP24ALUB4

PÁG. 1804/2078



**APELLIDOS Y NOMBRE / RAZÓN SOCIAL**

SANCHEZ HERNANDEZ MARIA ISABEL

NIF

***8866*

EXPEDIENTE

1187284

ANUALIDAD DE PAGO

1ª

IMPORTE POR ANUALIDAD

	2023	2024	2025	2026	2027
IMPORTE MÁXIMO SUBVENCIONABLE	6.084,03 €	6.084,03 €	6.084,03 €	6.084,03 €	6.084,03 €
IMPORTE MEDIO DE TRANSFERENCIA (€/ha)	82,15 €	82,15 €	82,15 €	82,15 €	82,15 €

RESUMEN DE UNIDADES

Cód	GRUPO DE PAGO	Sup. Dec. Admisible (ha)	Sup. Comprometida (ha)	Sup. ajustada compromiso (1) (ha)	% sobredec.	Sup. Resuelta (ha)	Importe Declarado	Importe Topado	Importe Resuelto	Importe tras sobredec.
428	PASTOS ASOCIADOS A GANADERÍA ECOLÓGICA	74,14		74,06	0,00	74,06	6.084,03	6.084,03	6.084,03	6.084,03
TOTAL		74,14	74,06	74,06		74,06	6.084,03	6.084,03	6.084,03	6.084,03

APLICACIÓN DE REDUCCIONES Y PENALIZACIONES

GRUPO DE PAGO	Importe Calculado	Importe prereduc.	Criterios de subvencionabilidad y compromisos	Presentación tardía	Omisión declaración	Condicionidad	IMPORTE (Euros) RESUELTO
PASTOS ASOCIADOS A GANADERÍA	6.084,03	6.084,03	0,00	0,00	0,00	0,00	6.084,03
TOTAL	6.084,03	6.084,03					6.084,03

RESUMEN DE PAGOS**IMPORTE (Euros)**

	RESUELTO	FEADER	MAPA	CAPADR
PASTOS ASOCIADOS A GANADERÍA ECOLÓGICA - Pago realizado	6.084,03 €	5.171,43 €	596,84 €	315,76 €

RECINTOS RESUELTOS

REE	REFERENCIA SIGPAC	CULTIVO	DESCRIPCIÓN CULTIVO	S/R	G.PAGO	PEND. MEDIA (%)	SUP. DEC. ADMISIBLE (ha)	SUP. COMPROM. (ha)	SUP. AJUSTADA COMPR.(1) (ha)	SUP. CONV. SIGPAC (ha)	SUP. CERTIF. (ha)	SUP. CAMPO (ha)	SUP. CAMPO DECLARADO (ha)	SUP. DEC. REDUCIDA (ha)	SUP. RESUELTA (ha)
1700000006112868	21-008-006-00073-001	62000	PASTOS PERMANENTES DE 5 O MAS AÑOS-SIN VARIEDAD	S	428	7,80	10,21	10,21	10,21		10,21			10,21	10,21
1700000006112869	21-008-006-00073-002	62000	PASTOS PERMANENTES DE 5 O MAS AÑOS-SIN VARIEDAD	S	428	5,10	1,33	1,29	1,29		1,33			1,29	1,29
1700000006112870	21-008-006-00073-003	62000	PASTOS PERMANENTES DE 5 O MAS AÑOS-SIN VARIEDAD	S	428	5,60	1,20	1,16	1,16		1,20			1,16	1,16
1700000006112871	21-008-006-00003-008	62000	PASTOS PERMANENTES DE 5 O MAS AÑOS-SIN VARIEDAD	S	428	10,30	5,05	5,05	5,05		5,05			5,05	5,05
1700000006112872	21-008-006-00003-002	62000	PASTOS PERMANENTES DE 5 O MAS AÑOS-SIN VARIEDAD	S	428	13,30	51,30	51,30	51,30		51,30			51,30	51,30
1700000006112873	21-008-004-00023-005	62000	PASTOS PERMANENTES DE 5 O MAS AÑOS-SIN VARIEDAD	S	428	27,60	5,05	5,05	5,05		5,94			5,05	5,05

INCIDENCIAS**INCIDENCIA DESCRIPCIÓN**

- 4272 Verifica que las líneas de declaración de las Solicitudes Únicas no tienen solapes con la capa de Retroactividad Gráfica (ambas de la misma campaña) a nivel de expediente/línea de declaración gráfica de la solicitud.
Ref:1700000006112869 Recinto:21-008-006-00073-00002 Cultivo: - Agregado de la referencia del recinto.:0 Zona de la referencia del recinto.:0 Superficie solapada.:0,04 Id. Incid.:101074662
Ref:1700000006112870 Recinto:21-008-006-00073-00003 Cultivo: - Agregado de la referencia del recinto.:0 Zona de la referencia del recinto.:0 Superficie solapada.:0,04 Id. Incid.:101074663
- 100407 Explotación solicitada no forma parte de ningún organismo de control autorizado para la producción ecológica en Andalucía o fecha de inscripción posterior al plazo establecido (Anexo I. Criterios de Subvencionabilidad. Orden 28 de marzo de 2023).
Explotación:ES210080000104 Especie:PORCINO

(1) Superficie declarada admisible ajustada con la superficie comprometida.
(2) Factor de penalización valorando el alcance para el tipo de compromiso.

Puede verificar la integridad de una copia de este documento mediante la lectura del código QR adjunto o mediante el acceso a la dirección <https://ws050.juntadeandalucia.es/verificarFirma> indicando el código de VERIFICACIÓN

FIRMADO POR

RAQUEL MARIA ESPIN CRESPO

18/12/2024

VERIFICACIÓN

Pk2jmBDMDBSWPSC42MTUWFP24ALUB4

PÁG. 1805/2078



**Datos considerados para el Cálculo de la Carga Ganadera mínima y máxima del expediente**

Explotación	Especie	Inscrito en Sipea y Admisible	Ugm Calculada para CG Mínima	Ugm Calculada para CG Máxima
ES210080000104	BOVINA	SI	35,28	35,28
ES210080000104	OVINA	SI	10,81	10,81
ES210080000104	PORCINO	NO	0,00	6,16
			46,09	52,25

Superficie determinada para Cálculo Carga Ganadera Mínima: 74,06 ha

Superficie determinada para Cálculo Carga Ganadera Máxima: 74,06 ha

Carga Ganadera Mínima Expediente: 0,62 ugm/ha

Carga Ganadera Máxima Expediente: 0,71 ugm/ha

Recintos Determinados para el Cálculo de Garga Ganadera Mínima

REF.	REFERENCIA SIGPAC	CULTIVO	DESCRIPCIÓN CULTIVO	S/R	SUP. RESUELTA (ha)
1700000006112868	21-008-006-00073-00001	62000	PASTOS PERMANENTES DE 5 O MAS AÑOS-SIN VARIEDAD	S	10,21
1700000006112869	21-008-006-00073-00002	62000	PASTOS PERMANENTES DE 5 O MAS AÑOS-SIN VARIEDAD	S	1,29
1700000006112870	21-008-006-00073-00003	62000	PASTOS PERMANENTES DE 5 O MAS AÑOS-SIN VARIEDAD	S	1,16
1700000006112871	21-008-006-00003-00008	62000	PASTOS PERMANENTES DE 5 O MAS AÑOS-SIN VARIEDAD	S	5,05
1700000006112872	21-008-006-00003-00002	62000	PASTOS PERMANENTES DE 5 O MAS AÑOS-SIN VARIEDAD	S	51,30
1700000006112873	21-008-004-00023-00005	62000	PASTOS PERMANENTES DE 5 O MAS AÑOS-SIN VARIEDAD	S	5,05

Recintos Determinados para el Cálculo de Garga Ganadera Máxima

REF.	REFERENCIA SIGPAC	CULTIVO	DESCRIPCIÓN CULTIVO	S/R	SUP. RESUELTA (ha)
1700000006112868	21-008-006-00073-00001	62000	PASTOS PERMANENTES DE 5 O MAS AÑOS-SIN VARIEDAD	S	10,21
1700000006112869	21-008-006-00073-00002	62000	PASTOS PERMANENTES DE 5 O MAS AÑOS-SIN VARIEDAD	S	1,29
1700000006112870	21-008-006-00073-00003	62000	PASTOS PERMANENTES DE 5 O MAS AÑOS-SIN VARIEDAD	S	1,16
1700000006112871	21-008-006-00003-00008	62000	PASTOS PERMANENTES DE 5 O MAS AÑOS-SIN VARIEDAD	S	5,05
1700000006112872	21-008-006-00003-00002	62000	PASTOS PERMANENTES DE 5 O MAS AÑOS-SIN VARIEDAD	S	51,30
1700000006112873	21-008-004-00023-00005	62000	PASTOS PERMANENTES DE 5 O MAS AÑOS-SIN VARIEDAD	S	5,05

Incidencias de carga ganadera**INCIDENCIA DESCRIPCIÓN**

- 4272 Verifica que las líneas de declaración de las Solicitudes Únicas no tienen solapes con la capa de Retroactividad Gráfica (ambas de la misma campaña) a nivel de expediente/línea de declaración gráfica de la solicitud.
Ref:1700000006112869 Recinto:21-008-006-00073-00002 Cultivo: - Agregado de la referencia del recinto.:0 Zona de la referencia del recinto.:0 Superficie solapada.:0,04 Id. Incid.:5093446
Ref:1700000006112870 Recinto:21-008-006-00073-00003 Cultivo: - Agregado de la referencia del recinto.:0 Zona de la referencia del recinto.:0 Superficie solapada.:0,04 Id. Incid.:5093447
- 100407 Explotación solicitada no forma parte de ningún organismo de control autorizado para la producción ecológica en Andalucía o fecha de inscripción posterior al plazo establecido (Anexo I. Criterios de Subvencionabilidad. Orden 28 de marzo de 2023).
Explotación:ES210080000104 Especie:PORCINO

(1) Superficie declarada admisible ajustada con la superficie comprometida.
(2) Factor de penalización valorando el alcance para el tipo de compromiso.

Puede verificar la integridad de una copia de este documento mediante la lectura del código QR adjunto o mediante el acceso a la dirección <https://ws050.juntadeandalucia.es/verificarFirma> indicando el código de VERIFICACIÓN

FIRMADO POR

RAQUEL MARIA ESPIN CRESPO

18/12/2024

VERIFICACIÓN

Pk2jmBDMDBSWPSC42MTUWFP24ALUB4

PÁG. 1806/2078





APELLIDOS Y NOMBRE / RAZÓN SOCIAL
SANCHEZ LANCHA JOSE MARIA

NIF
****1316*

EXPEDIENTE
1208107

ANUALIDAD DE PAGO
1ª

IMPORTE POR ANUALIDAD

	2023	2024	2025	2026	2027
IMPORTE MÁXIMO SUBVENCIONABLE	6.161,25 €	6.161,25 €	6.161,25 €	6.161,25 €	6.161,25 €
IMPORTE MEDIO DE TRANSFERENCIA (€/ha)	82,15 €	82,15 €	82,15 €	82,15 €	82,15 €

RESUMEN DE UNIDADES

Cód	GRUPO DE PAGO	Sup. Dec. Admisible (ha)	Sup. Comprometida (ha)	Sup. ajustada compromiso (1) (ha)	% sobredec.	Sup. Resuelta (ha)	Importe Declarado	Importe Topado	Importe Resuelto	Importe tras sobredec.
428	PASTOS ASOCIADOS A GANADERÍA ECOLÓGICA	137,94		75,00	0,00	75,00	6.161,25	6.161,25	6.161,25	6.161,25
TOTAL		137,94	75,00	75,00		75,00	6.161,25	6.161,25	6.161,25	6.161,25

APLICACIÓN DE REDUCCIONES Y PENALIZACIONES

GRUPO DE PAGO	Importe Calculado	Importe prereduc.	Criterios de subvencionabilidad y compromisos	Presentación tardía	Omisión declaración	Condicionidad	IMPORTE (Euros) RESUELTO
PASTOS ASOCIADOS A GANADERÍA	6.161,25	6.161,25	0,00	0,00	0,00	0,00	6.161,25
TOTAL	6.161,25	6.161,25					6.161,25

RESUMEN DE PAGOS

	RESUELTO	FEADER	MAPA	CAPADR
PASTOS ASOCIADOS A GANADERÍA ECOLÓGICA - Pago realizado	6.161,25 €	5.237,06 €	604,42 €	319,77 €

RECINTOS RESUELTOS

REE	REFERENCIA SIGPAC	CULTIVO DESCRIPCIÓN CULTIVO	S/R G.PAGO	PEND. MEDIA (%)	SUP. DEC. ADMISIBLE (ha)	SUP. COMPROM. (ha)	SUP. AJUSTADA COMPR.(1) (ha)	SUP. CONV. SIGPAC (ha)	SUP. CERTIF. (ha)	SUP. CAMPO (ha)	SUP. CAMPO DETER. CULT. DECLARADO (ha)	SUP. DEC. REDUCIDA (ha)	SUP. RESUELTA (ha)
-1142899	21-027-002-00035-012	62000 PASTOS PERMANENTES DE 5 O MAS AÑOS-SIN VARIEDAD	S 428	28,90	0,18	0,18	0,18		0,24			0,18	0,18
-1083556	21-027-002-00035-019	62000 PASTOS PERMANENTES DE 5 O MAS AÑOS-SIN VARIEDAD	S 428	2,20	0,12	0,12	0,12		0,12			0,12	0,12
-500903	21-027-001-00007-006	62000 PASTOS PERMANENTES DE 5 O MAS AÑOS-SIN VARIEDAD	S 428	6,00	1,21	1,21	1,21		1,21			1,21	1,21
-500902	21-027-001-00007-002	62000 PASTOS PERMANENTES DE 5 O MAS AÑOS-SIN VARIEDAD	S 428	5,00	3,49	3,49	3,49		3,49			3,49	3,49
-155256	21-027-001-00007-008	62000 PASTOS PERMANENTES DE 5 O MAS AÑOS-SIN VARIEDAD	S 428	12,30	19,56	19,56	19,56		19,56			19,56	19,56
4194314	21-027-001-00010-001	62000 PASTOS PERMANENTES DE 5 O MAS AÑOS-SIN VARIEDAD	S 428	12,10	3,59	3,59	3,59		3,59			3,59	3,59
4196601	21-027-002-00035-014	62000 PASTOS PERMANENTES DE 5 O MAS AÑOS-SIN VARIEDAD	S 428	11,50	19,82	19,82	19,82		19,82			19,82	19,82
1700000006965631	21-027-004-00030-002	62000 PASTOS PERMANENTES DE 5 O MAS AÑOS-SIN VARIEDAD	S 428	20,20	1,66	1,66	1,66		1,66			1,66	1,66
1700000006965640	21-027-002-00035-002	62000 PASTOS PERMANENTES DE 5 O MAS AÑOS-SIN VARIEDAD	S 428	24,40	0,47	0,47	0,47		0,47			0,47	0,47
1700000006965641	21-028-006-00035-003	62000 PASTOS PERMANENTES DE 5 O MAS AÑOS-SIN VARIEDAD	S 428	38,70	28,44	28,44	28,44		63,21			28,44	28,44
1700000006965642	21-027-001-00008-002	62000 PASTOS PERMANENTES DE 5 O MAS AÑOS-SIN VARIEDAD	S 428	10,80	10,10	10,10	10,10		10,10			10,10	10,10
1700000006965644	21-027-001-00007-017	62000 PASTOS PERMANENTES DE 5 O MAS AÑOS-SIN VARIEDAD	S 428	13,10	12,34	12,34	12,34		12,34			12,34	12,34
1700000006965648	21-027-001-00007-019	62000 PASTOS PERMANENTES DE 5 O MAS AÑOS-SIN VARIEDAD	S 428	17,00	12,66	12,66	12,66		12,66			12,66	12,66
1700000006965649	21-027-004-00032-002	62000 PASTOS PERMANENTES DE 5 O MAS AÑOS-SIN VARIEDAD	S 428	19,50	8,39	8,39	8,39		8,39			8,39	8,39
1700000006965650	21-027-004-00031-002	62000 PASTOS PERMANENTES DE 5 O MAS AÑOS-SIN VARIEDAD	S 428	24,00	0,99	0,99	0,99		1,17			0,99	0,99
1700000006965651	21-028-003-00005-001	62000 PASTOS PERMANENTES DE 5 O MAS AÑOS-SIN VARIEDAD	S 428	10,30	1,07	1,07	1,07		1,26			1,07	1,07
1700000006965655	21-027-001-00010-002	62000 PASTOS PERMANENTES DE 5 O MAS AÑOS-SIN VARIEDAD	S 428	14,80	8,79	8,79	8,79		8,79			8,79	8,79
1700000006965657	21-027-001-00007-020	62000 PASTOS PERMANENTES DE 5 O MAS AÑOS-SIN VARIEDAD	S 428	10,20	5,06	5,06	5,06		5,06			5,06	5,06

(1) Superficie declarada admisible ajustada con la superficie comprometida.
(2) Factor de penalización valorando el alcance para el tipo de compromiso.

Puede verificar la integridad de una copia de este documento mediante la lectura del código QR adjunto o mediante el acceso a la dirección https://ws050.juntadeandalucia.es/verificarFirma indicando el código de VERIFICACIÓN			
FIRMADO POR	RAQUEL MARIA ESPIN CRESPO	18/12/2024	
VERIFICACIÓN	Pk2jmBDMDBSWPSC42MTUWFP24ALUB4	PÁG. 1807/2078	

**INCIDENCIAS****INCIDENCIA DESCRIPCIÓN**

- 4272 Verifica que las líneas de declaración de las Solicitudes Únicas no tienen solapes con la capa de Retroactividad Gráfica (ambas de la misma campaña) a nivel de expediente/línea de declaración gráfica de la solicitud.
Ref:4194286 Recinto:21-028-002-00001-00001 Cultivo: - Agregado de la referencia del recinto.:0 Zona de la referencia del recinto.:0 Superficie solapada.:4,76 Id. Incid.:101074714
- 100407 Explotación solicitada no forma parte de ningún organismo de control autorizado para la producción ecológica en Andalucía o fecha de inscripción posterior al plazo establecido (Anexo I. Criterios de Subvencionabilidad. Orden 28 de marzo de 2023).
Explotación:ES210270000004 Especie:PORCINO
- 100411 Recinto no admisible por no estar asociado en SIGGAN a una explotación ganadera (Artículo 10 de la Orden de 28 de marzo de 2023).
Ref:1700000006965658 Recinto:21-027-004-00018-00003 Cultivo:62000 PASTOS PERMANENTES DE 5 O MAS AÑOS-SIN VARIEDAD Secano
Ref:1700000006965661 Recinto:21-028-002-00005-00005 Cultivo:62000 PASTOS PERMANENTES DE 5 O MAS AÑOS-SIN VARIEDAD Secano
- 100424 Solicita recinto que no está comprometido para la operación.
Ref:1700000006965646 Recinto:21-027-002-00027-00015 Cultivo:62000 PASTOS PERMANENTES DE 5 O MAS AÑOS-SIN VARIEDAD Secano
Ref:1700000006965658 Recinto:21-027-004-00018-00003 Cultivo:62000 PASTOS PERMANENTES DE 5 O MAS AÑOS-SIN VARIEDAD Secano
Ref:4194286 Recinto:21-028-002-00001-00001 Cultivo:62000 PASTOS PERMANENTES DE 5 O MAS AÑOS-SIN VARIEDAD Secano
Ref:1700000006965661 Recinto:21-028-002-00005-00005 Cultivo:62000 PASTOS PERMANENTES DE 5 O MAS AÑOS-SIN VARIEDAD Secano
Ref:1700000006965665 Recinto:21-028-005-00024-00008 Cultivo:62000 PASTOS PERMANENTES DE 5 O MAS AÑOS-SIN VARIEDAD Secano
Ref:1700000006965639 Recinto:21-029-001-60001-00003 Cultivo:62000 PASTOS PERMANENTES DE 5 O MAS AÑOS-SIN VARIEDAD Secano

Datos considerados para el Cálculo de la Carga Ganadera mínima y máxima del expediente

Explotación	Especie	Inscrito en Sipea y Admisible	Ugm Calculada para CG Mínima	Ugm Calculada para CG Máxima
ES210270000004	BOVINA	SI	68,10	68,10
ES210270000004	PORCINO	NO	0,00	38,67
			68,10	106,77

Superficie determinada para Cálculo Carga Ganadera Mínima: 142,56 ha

Superficie determinada para Cálculo Carga Ganadera Máxima: 142,56 ha

Carga Ganadera Mínima Expediente: 0,48 ugm/ha

Carga Ganadera Máxima Expediente: 0,75 ugm/ha

Recintos Determinados para el Cálculo de Garga Ganadera Mínima

REF.	REFERENCIA SIGPAC	CULTIVO	DESCRIPCIÓN CULTIVO	S/R	SUP. RESUELTA (ha)
-1562576	21-027-002-00027-00003	62000	PASTOS PERMANENTES DE 5 O MAS AÑOS-SIN VARIEDAD	S	0,78
-1142899	21-027-002-00035-00012	62000	PASTOS PERMANENTES DE 5 O MAS AÑOS-SIN VARIEDAD	S	0,18
-1083556	21-027-002-00035-00019	62000	PASTOS PERMANENTES DE 5 O MAS AÑOS-SIN VARIEDAD	S	0,12
-500903	21-027-001-00007-00006	62000	PASTOS PERMANENTES DE 5 O MAS AÑOS-SIN VARIEDAD	S	1,21
-500902	21-027-001-00007-00002	62000	PASTOS PERMANENTES DE 5 O MAS AÑOS-SIN VARIEDAD	S	3,49
-155256	21-027-001-00007-00008	62000	PASTOS PERMANENTES DE 5 O MAS AÑOS-SIN VARIEDAD	S	19,56
4194286	21-028-002-00001-00001	62000	PASTOS PERMANENTES DE 5 O MAS AÑOS-SIN VARIEDAD	S	0,00
4194314	21-027-001-00010-00001	62000	PASTOS PERMANENTES DE 5 O MAS AÑOS-SIN VARIEDAD	S	3,59
4196601	21-027-002-00035-00014	62000	PASTOS PERMANENTES DE 5 O MAS AÑOS-SIN VARIEDAD	S	19,82
1700000006965631	21-027-004-00030-00002	62000	PASTOS PERMANENTES DE 5 O MAS AÑOS-SIN VARIEDAD	S	1,66
1700000006965639	21-029-001-60001-00003	62000	PASTOS PERMANENTES DE 5 O MAS AÑOS-SIN VARIEDAD	S	1,68
1700000006965640	21-027-002-00035-00002	62000	PASTOS PERMANENTES DE 5 O MAS AÑOS-SIN VARIEDAD	S	0,47
1700000006965641	21-028-006-00035-00003	62000	PASTOS PERMANENTES DE 5 O MAS AÑOS-SIN	S	28,44

(1) Superficie declarada admisible ajustada con la superficie comprometida.
(2) Factor de penalización valorando el alcance para el tipo de compromiso.Puede verificar la integridad de una copia de este documento mediante la lectura del código QR adjunto o mediante el acceso a la dirección <https://ws050.juntadeandalucia.es/verificarFirma> indicando el código de VERIFICACIÓN

FIRMADO POR

RAQUEL MARIA ESPIN CRESPO

18/12/2024

VERIFICACIÓN

Pk2jmBDMDBSWPSC42MTUWFP24ALUB4

PÁG. 1808/2078



**Datos considerados para el Cálculo de la Carga Ganadera mínima y máxima del expediente****Recintos Determinados para el Cálculo de Garga Ganadera Mínima**

REF.	REFERENCIA SIGPAC	CULTIVO	DESCRIPCIÓN CULTIVO	SUP.	
				S/R	RESUELTA (ha)
1700000006965642	21-027-001-00008-00002	62000	PASTOS PERMANENTES DE 5 O MAS AÑOS-SIN VARIEDAD	S	10,10
1700000006965644	21-027-001-00007-00017	62000	PASTOS PERMANENTES DE 5 O MAS AÑOS-SIN VARIEDAD	S	12,34
1700000006965646	21-027-002-00027-00015	62000	PASTOS PERMANENTES DE 5 O MAS AÑOS-SIN VARIEDAD	S	1,78
1700000006965648	21-027-001-00007-00019	62000	PASTOS PERMANENTES DE 5 O MAS AÑOS-SIN VARIEDAD	S	12,66
1700000006965649	21-027-004-00032-00002	62000	PASTOS PERMANENTES DE 5 O MAS AÑOS-SIN VARIEDAD	S	8,39
1700000006965650	21-027-004-00031-00002	62000	PASTOS PERMANENTES DE 5 O MAS AÑOS-SIN VARIEDAD	S	0,99
1700000006965651	21-028-003-00005-00001	62000	PASTOS PERMANENTES DE 5 O MAS AÑOS-SIN VARIEDAD	S	1,07
1700000006965655	21-027-001-00010-00002	62000	PASTOS PERMANENTES DE 5 O MAS AÑOS-SIN VARIEDAD	S	8,79
1700000006965657	21-027-001-00007-00020	62000	PASTOS PERMANENTES DE 5 O MAS AÑOS-SIN VARIEDAD	S	5,06
1700000006965658	21-027-004-00018-00003	62000	PASTOS PERMANENTES DE 5 O MAS AÑOS-SIN VARIEDAD	S	0,15
1700000006965661	21-028-002-00005-00005	62000	PASTOS PERMANENTES DE 5 O MAS AÑOS-SIN VARIEDAD	S	0,09
1700000006965665	21-028-005-00024-00008	62000	PASTOS PERMANENTES DE 5 O MAS AÑOS-SIN VARIEDAD	S	0,14

Recintos Determinados para el Cálculo de Garga Ganadera Máxima

REF.	REFERENCIA SIGPAC	CULTIVO	DESCRIPCIÓN CULTIVO	SUP.	
				S/R	RESUELTA (ha)
-1562576	21-027-002-00027-00003	62000	PASTOS PERMANENTES DE 5 O MAS AÑOS-SIN VARIEDAD	S	0,78
-1142899	21-027-002-00035-00012	62000	PASTOS PERMANENTES DE 5 O MAS AÑOS-SIN VARIEDAD	S	0,18
-1083556	21-027-002-00035-00019	62000	PASTOS PERMANENTES DE 5 O MAS AÑOS-SIN VARIEDAD	S	0,12
-500903	21-027-001-00007-00006	62000	PASTOS PERMANENTES DE 5 O MAS AÑOS-SIN VARIEDAD	S	1,21
-500902	21-027-001-00007-00002	62000	PASTOS PERMANENTES DE 5 O MAS AÑOS-SIN VARIEDAD	S	3,49
-155256	21-027-001-00007-00008	62000	PASTOS PERMANENTES DE 5 O MAS AÑOS-SIN VARIEDAD	S	19,56
4194286	21-028-002-00001-00001	62000	PASTOS PERMANENTES DE 5 O MAS AÑOS-SIN VARIEDAD	S	0,00
4194314	21-027-001-00010-00001	62000	PASTOS PERMANENTES DE 5 O MAS AÑOS-SIN VARIEDAD	S	3,59
4196601	21-027-002-00035-00014	62000	PASTOS PERMANENTES DE 5 O MAS AÑOS-SIN VARIEDAD	S	19,82
1700000006965631	21-027-004-00030-00002	62000	PASTOS PERMANENTES DE 5 O MAS AÑOS-SIN VARIEDAD	S	1,66
1700000006965639	21-029-001-60001-00003	62000	PASTOS PERMANENTES DE 5 O MAS AÑOS-SIN VARIEDAD	S	1,68
1700000006965640	21-027-002-00035-00002	62000	PASTOS PERMANENTES DE 5 O MAS AÑOS-SIN VARIEDAD	S	0,47
1700000006965641	21-028-006-00035-00003	62000	PASTOS PERMANENTES DE 5 O MAS AÑOS-SIN VARIEDAD	S	28,44
1700000006965642	21-027-001-00008-00002	62000	PASTOS PERMANENTES DE 5 O MAS AÑOS-SIN VARIEDAD	S	10,10
1700000006965644	21-027-001-00007-00017	62000	PASTOS PERMANENTES DE 5 O MAS AÑOS-SIN VARIEDAD	S	12,34
1700000006965646	21-027-002-00027-00015	62000	PASTOS PERMANENTES DE 5 O MAS AÑOS-SIN VARIEDAD	S	1,78
1700000006965648	21-027-001-00007-00019	62000	PASTOS PERMANENTES DE 5 O MAS AÑOS-SIN VARIEDAD	S	12,66
1700000006965649	21-027-004-00032-00002	62000	PASTOS PERMANENTES DE 5 O MAS AÑOS-SIN VARIEDAD	S	8,39
1700000006965650	21-027-004-00031-00002	62000	PASTOS PERMANENTES DE 5 O MAS AÑOS-SIN VARIEDAD	S	0,99
1700000006965651	21-028-003-00005-00001	62000	PASTOS PERMANENTES DE 5 O MAS AÑOS-SIN VARIEDAD	S	1,07
1700000006965655	21-027-001-00010-00002	62000	PASTOS PERMANENTES DE 5 O MAS AÑOS-SIN VARIEDAD	S	8,79

(1) Superficie declarada admisible ajustada con la superficie comprometida.
(2) Factor de penalización valorando el alcance para el tipo de compromiso.

Puede verificar la integridad de una copia de este documento mediante la lectura del código QR adjunto o mediante el acceso a la dirección <https://ws050.juntadeandalucia.es/verificarFirma> indicando el código de VERIFICACIÓN

FIRMADO POR	RAQUEL MARIA ESPIN CRESPO	18/12/2024
VERIFICACIÓN	Pk2jmBDMDBSWPSC42MTUWFP24ALUB4	PÁG. 1809/2078



**Datos considerados para el Cálculo de la Carga Ganadera mínima y máxima del expediente****Recintos Determinados para el Cálculo de Garga Ganadera Máxima**

REF.	REFERENCIA SIGPAC	CULTIVO	DESCRIPCIÓN CULTIVO	SUP.	
				S/R	RESUELTA (ha)
1700000006965657	21-027-001-00007-00020	62000	PASTOS PERMANENTES DE 5 O MAS AÑOS-SIN VARIEDAD	S	5,06
1700000006965658	21-027-004-00018-00003	62000	PASTOS PERMANENTES DE 5 O MAS AÑOS-SIN VARIEDAD	S	0,15
1700000006965661	21-028-002-00005-00005	62000	PASTOS PERMANENTES DE 5 O MAS AÑOS-SIN VARIEDAD	S	0,09
1700000006965665	21-028-005-00024-00008	62000	PASTOS PERMANENTES DE 5 O MAS AÑOS-SIN VARIEDAD	S	0,14

Incidencias de carga ganadera**INCIDENCIA DESCRIPCIÓN**

- 4272 Verifica que las líneas de declaración de las Solicitudes Únicas no tienen solapes con la capa de Retroactividad Gráfica (ambas de la misma campaña) a nivel de expediente/línea de declaración gráfica de la solicitud.
Ref:4194286 Recinto:21-028-002-00001-00001 Cultivo: - Agregado de la referencia del recinto.:0 Zona de la referencia del recinto.:0 Superficie solapada.:4,76 Id. Incid.:5093489
- 100407 Explotación solicitada no forma parte de ningún organismo de control autorizado para la producción ecológica en Andalucía o fecha de inscripción posterior al plazo establecido (Anexo I. Criterios de Subvencionabilidad. Orden 28 de marzo de 2023).
Explotación:ES21027000004 Especie:PORCINO

(1) Superficie declarada admisible ajustada con la superficie comprometida.
(2) Factor de penalización valorando el alcance para el tipo de compromiso.

Puede verificar la integridad de una copia de este documento mediante la lectura del código QR adjunto o mediante el acceso a la dirección <https://ws050.juntadeandalucia.es/verificarFirma> indicando el código de VERIFICACIÓN

FIRMADO POR	RAQUEL MARIA ESPIN CRESPO	18/12/2024
VERIFICACIÓN	Pk2jmBDMDBSWPSC42MTUWFP24ALUB4	PÁG. 1810/2078



**APELLIDOS Y NOMBRE / RAZÓN SOCIAL**

SANCHEZ MARTIN MODESTO

NIF

***7598*

EXPEDIENTE

1090524

ANUALIDAD DE PAGO

1ª

IMPORTE POR ANUALIDAD

	2023	2024	2025	2026	2027
IMPORTE MÁXIMO SUBVENCIONABLE	5.170,52 €	5.170,52 €	5.170,52 €	5.170,52 €	5.170,52 €
IMPORTE MEDIO DE TRANSFERENCIA (€/ha)	82,15 €	82,15 €	82,15 €	82,15 €	82,15 €

RESUMEN DE UNIDADES

Cód	GRUPO DE PAGO	Sup. Dec. Admisible (ha)	Sup. Comprometida (ha)	Sup. ajustada compromiso (1) (ha)	% sobredec.	Sup. Resuelta (ha)	Importe Declarado	Importe Topado	Importe Resuelto	Importe tras sobredec.
428	PASTOS ASOCIADOS A GANADERÍA ECOLÓGICA	62,94		62,94	0,00	62,94	5.170,52	5.170,52	5.170,52	5.170,52
TOTAL		62,94	62,94	62,94		62,94	5.170,52	5.170,52	5.170,52	5.170,52

APLICACIÓN DE REDUCCIONES Y PENALIZACIONES

GRUPO DE PAGO	Importe Calculado	Importe prereduc.	Criterios de subvencionabilidad y compromisos	Presentación tardía	Omisión declaración	Condicionidad	IMPORTE (Euros) RESUELTO
PASTOS ASOCIADOS A GANADERÍA	5.170,52	5.170,52	0,00	0,00	0,00	0,00	5.170,52
TOTAL	5.170,52	5.170,52					5.170,52

RESUMEN DE PAGOS**IMPORTE (Euros)**

	RESUELTO	FEADER	MAPA	CAPADR
PASTOS ASOCIADOS A GANADERÍA ECOLÓGICA - Pago realizado	5.170,52 €	4.394,94 €	507,23 €	268,35 €

RECINTOS RESUELTOS

REE	REFERENCIA SIGPAC	CULTIVO DESCRIPCIÓN CULTIVO	S/R G.PAGO	PEND. MEDIA (%)	SUP. DEC. ADMISIBLE (ha)	SUP. COMPROM. (ha)	SUP. AJUSTADA COMPROM. (1) (ha)	SUP. CONV. SIGPAC (ha)	SUP. CERTIF. (ha)	SUP. CAMPO (ha)	SUP. CAMPO DETER. CULT. DECLARADO (ha)	SUP. DEC. REDUCIDA (ha)	SUP. RESUELTA (ha)
-66604	21-066-010-00224-005	62000 PASTOS PERMANENTES DE 5 O MAS AÑOS-SIN VARIEDAD	S 428	11,10	0,02	0,02	0,02		0,02			0,02	0,02
-66603	21-066-010-00224-004	62000 PASTOS PERMANENTES DE 5 O MAS AÑOS-SIN VARIEDAD	S 428	10,50	0,22	0,22	0,22		0,29			0,22	0,22
-66602	21-066-010-00224-003	62000 PASTOS PERMANENTES DE 5 O MAS AÑOS-SIN VARIEDAD	S 428	12,00	0,50	0,50	0,50		0,77			0,50	0,50
-66601	21-066-010-00224-002	62000 PASTOS PERMANENTES DE 5 O MAS AÑOS-SIN VARIEDAD	S 428	11,60	3,89	3,89	3,89		3,89			3,89	3,89
1700000004628323	21-004-004-00675-001	62000 PASTOS PERMANENTES DE 5 O MAS AÑOS-SIN VARIEDAD	S 428	13,80	37,86	37,86	37,86		37,86			37,86	37,86
1700000004628326	21-066-010-00233-001	62000 PASTOS PERMANENTES DE 5 O MAS AÑOS-SIN VARIEDAD	S 428	18,20	2,05	2,05	2,05		3,73			2,05	2,05
1700000004628328	21-066-010-00224-001	62000 PASTOS PERMANENTES DE 5 O MAS AÑOS-SIN VARIEDAD	S 428	11,30	18,40	18,40	18,40		18,40			18,40	18,40

INCIDENCIAS**INCIDENCIA DESCRIPCIÓN**

- 100407 Explotación solicitada no forma parte de ningún organismo de control autorizado para la producción ecológica en Andalucía o fecha de inscripción posterior al plazo establecido (Anexo I. Criterios de Subvencionabilidad. Orden 28 de marzo de 2023).
Explotación:ES210040000025 Especie:PORCINO
- 100411 Recinto no admisible por no estar asociado en SIGGAN a una explotación ganadera (Artículo 10 de la Orden de 28 de marzo de 2023).
Ref:1700000004628327 Recinto:21-066-010-00221-00004 Cultivo:62000 PASTOS PERMANENTES DE 5 O MAS AÑOS-SIN VARIEDAD Secano
- 100424 Solicita recinto que no está comprometido para la operación.
Ref:1700000004628327 Recinto:21-066-010-00221-00004 Cultivo:62000 PASTOS PERMANENTES DE 5 O MAS AÑOS-SIN VARIEDAD Secano

(1) Superficie declarada admisible ajustada con la superficie comprometida.
(2) Factor de penalización valorando el alcance para el tipo de compromiso.

Puede verificar la integridad de una copia de este documento mediante la lectura del código QR adjunto o mediante el acceso a la dirección <https://ws050.juntadeandalucia.es/verificarFirma> indicando el código de VERIFICACIÓN

FIRMADO POR

RAQUEL MARIA ESPIN CRESPO

18/12/2024

VERIFICACIÓN

Pk2jmBDMDBSWPSC42MTUWFP24ALUB4

PÁG. 1811/2078



**Datos considerados para el Cálculo de la Carga Ganadera mínima y máxima del expediente**

Explotación	Especie	Inscrito en Sipea y Admisible	Ugm Calculada para CG Mínima	Ugm Calculada para CG Máxima
ES210040000025	BOVINA	SI	21,82	21,82
ES210040000025	CAPRINA	SI	0,81	0,81
ES210040000025	PORCINO	NO	0,00	16,67
			22,63	39,30

Superficie determinada para Cálculo Carga Ganadera Mínima: 63,82 ha

Superficie determinada para Cálculo Carga Ganadera Máxima: 63,82 ha

Carga Ganadera Mínima Expediente: 0,35 ugm/ha

Carga Ganadera Máxima Expediente: 0,62 ugm/ha

Recintos Determinados para el Cálculo de Garga Ganadera Mínima

REF.	REFERENCIA SIGPAC	CULTIVO	DESCRIPCIÓN CULTIVO	S/R	SUP. RESUELTA (ha)
-66604	21-066-010-00224-00005	62000	PASTOS PERMANENTES DE 5 O MAS AÑOS-SIN VARIEDAD	S	0,02
-66603	21-066-010-00224-00004	62000	PASTOS PERMANENTES DE 5 O MAS AÑOS-SIN VARIEDAD	S	0,22
-66602	21-066-010-00224-00003	62000	PASTOS PERMANENTES DE 5 O MAS AÑOS-SIN VARIEDAD	S	0,50
-66601	21-066-010-00224-00002	62000	PASTOS PERMANENTES DE 5 O MAS AÑOS-SIN VARIEDAD	S	3,89
1700000004628323	21-004-004-00675-00001	62000	PASTOS PERMANENTES DE 5 O MAS AÑOS-SIN VARIEDAD	S	37,86
1700000004628326	21-066-010-00233-00001	62000	PASTOS PERMANENTES DE 5 O MAS AÑOS-SIN VARIEDAD	S	2,05
1700000004628327	21-066-010-00221-00004	62000	PASTOS PERMANENTES DE 5 O MAS AÑOS-SIN VARIEDAD	S	0,88
1700000004628328	21-066-010-00224-00001	62000	PASTOS PERMANENTES DE 5 O MAS AÑOS-SIN VARIEDAD	S	18,40

Recintos Determinados para el Cálculo de Garga Ganadera Máxima

REF.	REFERENCIA SIGPAC	CULTIVO	DESCRIPCIÓN CULTIVO	S/R	SUP. RESUELTA (ha)
-66604	21-066-010-00224-00005	62000	PASTOS PERMANENTES DE 5 O MAS AÑOS-SIN VARIEDAD	S	0,02
-66603	21-066-010-00224-00004	62000	PASTOS PERMANENTES DE 5 O MAS AÑOS-SIN VARIEDAD	S	0,22
-66602	21-066-010-00224-00003	62000	PASTOS PERMANENTES DE 5 O MAS AÑOS-SIN VARIEDAD	S	0,50
-66601	21-066-010-00224-00002	62000	PASTOS PERMANENTES DE 5 O MAS AÑOS-SIN VARIEDAD	S	3,89
1700000004628323	21-004-004-00675-00001	62000	PASTOS PERMANENTES DE 5 O MAS AÑOS-SIN VARIEDAD	S	37,86
1700000004628326	21-066-010-00233-00001	62000	PASTOS PERMANENTES DE 5 O MAS AÑOS-SIN VARIEDAD	S	2,05
1700000004628327	21-066-010-00221-00004	62000	PASTOS PERMANENTES DE 5 O MAS AÑOS-SIN VARIEDAD	S	0,88
1700000004628328	21-066-010-00224-00001	62000	PASTOS PERMANENTES DE 5 O MAS AÑOS-SIN VARIEDAD	S	18,40

Incidencias de carga ganadera**INCIDENCIA DESCRIPCIÓN**

100407 Explotación solicitada no forma parte de ningún organismo de control autorizado para la producción ecológica en Andalucía o fecha de inscripción posterior al plazo establecido (Anexo I. Criterios de Subvencionabilidad. Orden 28 de marzo de 2023).
Explotación:ES210040000025 Especie:PORCINO

(1) Superficie declarada admisible ajustada con la superficie comprometida.
(2) Factor de penalización valorando el alcance para el tipo de compromiso.

Puede verificar la integridad de una copia de este documento mediante la lectura del código QR adjunto o mediante el acceso a la dirección <https://ws050.juntadeandalucia.es/verificarFirma> indicando el código de VERIFICACIÓN

FIRMADO POR

RAQUEL MARIA ESPIN CRESPO

18/12/2024

VERIFICACIÓN

Pk2jmBDMDBSWPSC42MTUWFP24ALUB4

PÁG. 1812/2078



**APELLIDOS Y NOMBRE / RAZÓN SOCIAL**

SANCHEZ RINCON MANUEL NICOLAS

NIF
****1380*EXPEDIENTE
1049445ANUALIDAD
DE PAGO
1ª**IMPORTE POR ANUALIDAD**

	2023	2024	2025	2026	2027
IMPORTE MÁXIMO SUBVENCIONABLE	3.603,32 €	3.603,32 €	3.603,32 €	3.603,32 €	3.603,32 €
IMPORTE MEDIO DE TRANSFERENCIA (€/ha)	219,71 €	219,71 €	219,71 €	219,71 €	219,71 €

RESUMEN DE UNIDADES

Cód	GRUPO DE PAGO	Sup. Dec. Admisible (ha)	Sup. Comprometida (ha)	Sup. ajustada compromiso (1) (ha)	% sobredec.	Sup. Resuelta (ha)	Importe Declarado	Importe Topado	Importe Resuelto	Importe tras sobredec.
429	OLIVAR	1,80		1,80	0,00	1,80	446,22	446,22	446,22	446,22
432	FRUTALES SECANO	14,60		14,60	0,00	14,60	3.157,10	3.157,10	3.157,10	3.157,10
TOTAL		16,40	16,40	16,40		16,40	3.603,32	3.603,32	3.603,32	3.603,32

APLICACIÓN DE REDUCCIONES Y PENALIZACIONES

GRUPO DE PAGO	Importe Calculado	Importe prereduc.	Criterios de subvencionabilidad y compromisos	Presentación tardía	Omisión declaración	Condicionidad	IMPORTE (Euros) RESUELTO
FRUTALES SECANO	3.157,10	3.157,10	0,00	0,00	0,00	0,00	3.157,10
OLIVAR	446,22	446,22	0,00	0,00	0,00	0,00	446,22
TOTAL	3.603,32	3.603,32					3.603,32

RESUMEN DE PAGOS

	RESUELTO	FEADER	MAPA	CAPADR
FRUTALES SECANO - Pago realizado	3.157,10 €	2.683,54 €	309,71 €	163,85 €
OLIVAR - Pago realizado	446,22 €	379,29 €	43,77 €	23,16 €
TOTAL	3.603,32 €	3.062,83 €	353,48 €	187,01 €

RECINTOS RESUELTOS

REE	REFERENCIA SIGPAC	CULTIVO DESCRIPCIÓN CULTIVO	S/R G.PAGO	PEND. MEDIA (%)	SUP. DEC. ADMISIBLE (ha)	SUP. COMPROM. (ha)	SUP. AJUSTADA COMPR.(1) (ha)	SUP. CONV. SIGPAC (ha)	SUP. CERTIF. (ha)	SUP. CAMPO (ha)	SUP. CAMPO DETER. CULT. DECLARADO (ha)	SUP. DEC. REDUCIDA (ha)	SUP. RESUELTA (ha)
-755051	21-007-001-00081-014	101007 OLIVAR-MANZANILLA	S 429	18,70	0,11	0,11	0,11		0,11			0,11	0,11
-499741	21-007-001-00081-016	101007 OLIVAR-MANZANILLA	S 429	23,00	0,03	0,03	0,03		0,03			0,03	0,03
-499740	21-007-001-00081-015	101007 OLIVAR-MANZANILLA	S 429	25,50	0,09	0,09	0,09		0,09			0,09	0,09
1700000006434125	21-007-001-00081-010	101007 OLIVAR-MANZANILLA	S 429	11,00	1,17	1,17	1,17		1,17			1,17	1,17
1700000006434127	21-007-001-00081-014	101007 OLIVAR-MANZANILLA	S 429	18,70	0,40	0,40	0,40		0,40			0,40	0,40
-755047	21-007-001-00081-009	117090 CASTAÑOS-PELONA	S 432	19,30	14,60	14,60	14,60		15,37			14,60	14,60

(1) Superficie declarada admisible ajustada con la superficie comprometida.
(2) Factor de penalización valorando el alcance para el tipo de compromiso.Puede verificar la integridad de una copia de este documento mediante la lectura del código QR adjunto o mediante el acceso a la dirección <https://ws050.juntadeandalucia.es/verificarFirma> indicando el código de VERIFICACIÓN

FIRMADO POR

RAQUEL MARIA ESPIN CRESPO

18/12/2024

VERIFICACIÓN

Pk2jmBDMDBSWPSC42MTUWFP24ALUB4

PÁG. 1813/2078



**APELLIDOS Y NOMBRE / RAZÓN SOCIAL**

SANCHEZ RODRIGUEZ FERNANDO

NIF

***4692*

EXPEDIENTE

1169329

ANUALIDAD DE PAGO

1ª

IMPORTES POR ANUALIDAD

	2023	2024	2025	2026	2027
IMPORTE MÁXIMO SUBVENCIONABLE	7.441,96 €	7.441,96 €	7.441,96 €	7.441,96 €	7.441,96 €
IMPORTE MEDIO DE TRANSFERENCIA (€/ha)	247,90 €	247,90 €	247,90 €	247,90 €	247,90 €

RESUMEN DE UNIDADES

Cód	GRUPO DE PAGO	Sup. Dec. Admisible (ha)	Sup. Comprometida (ha)	Sup. ajustada compromiso (1) (ha)	% sobredec.	Sup. Resuelta (ha)	Importe Declarado	Importe Topado	Importe Resuelto	Importe tras sobredec.
429	OLIVAR	30,07		30,02	0,00	30,02	7.441,96	7.441,96	7.441,96	7.441,96
TOTAL		30,07	30,02	30,02		30,02	7.441,96	7.441,96	7.441,96	7.441,96

APLICACIÓN DE REDUCCIONES Y PENALIZACIONES

GRUPO DE PAGO	Importe Calculado	Importe prereduc.	Criterios de subvencionabilidad y compromisos	Presentación tardía	Omisión declaración	Condicionalidad	IMPORTE (Euros) RESUELTO
OLIVAR	7.441,96	7.441,96	0,00	0,00	0,00	0,00	7.441,96
TOTAL	7.441,96	7.441,96					7.441,96

RESUMEN DE PAGOS**IMPORTE (Euros)**

	RESUELTO	FEADER	MAPA	CAPADR
OLIVAR - Pago realizado	7.441,96 €	6.325,67 €	730,06 €	386,23 €

RECINTOS RESUELTOS

REF.	REFERENCIA SIGPAC	CULTIVO	DESCRIPCIÓN CULTIVO	S/R	G.PAGO	PEND. MEDIA (%)	SUP. DEC. ADMISIBLE (ha)	SUP. COMPROM. (ha)	SUP. AJUSTADA COMPR.(1) (ha)	SUP. CONY. SIGPAC (ha)	SUP. CERTIE (ha)	SUP. CAMPO (ha)	SUP. CAMPO DETER. CULT. DECLARADO (ha)	SUP. DEC. REDUCIDA (ha)	SUP. RESUELTA (ha)
1700000005916403	21-003-002-00003-035	101010	OLIVAR-PICUAL	S	429	6,40	30,07	30,02	30,02		30,07			30,02	30,02

INCIDENCIAS**INCIDENCIA DESCRIPCIÓN**

- 3790 Recinto declarado inactivo
Ref:6934977 Recinto:21-003-002-00003-00002 Cultivo: -
- 4272 Verifica que las líneas de declaración de las Solicitudes Únicas no tienen solapes con la capa de Retroactividad Gráfica (ambas de la misma campaña) a nivel de expediente/línea de declaración gráfica de la solicitud.
Ref:1700000005916403 Recinto:21-003-002-00003-00035 Cultivo: - Agregado de la referencia del recinto.:0 Zona de la referencia del recinto.:0 Superficie solapada.:0,05 Id. Incid.:101074643
- 100424 Solicita recinto que no está comprometido para la operación.
Ref:6934977 Recinto:21-003-002-00003-00002 Cultivo:101010 OLIVAR-PICUAL Secano

(1) Superficie declarada admisible ajustada con la superficie comprometida.
(2) Factor de penalización valorando el alcance para el tipo de compromiso.

Puede verificar la integridad de una copia de este documento mediante la lectura del código QR adjunto o mediante el acceso a la dirección <https://ws050.juntadeandalucia.es/verificarFirma> indicando el código de VERIFICACIÓN

FIRMADO POR

RAQUEL MARIA ESPIN CRESPO

18/12/2024

VERIFICACIÓN

Pk2jmBDMDBSWPSC42MTUWFP24ALUB4

PÁG. 1814/2078



**APELLIDOS Y NOMBRE / RAZÓN SOCIAL**

SANCHEZ ROMERO MARIA JOSEFA

NIF

****1756*

EXPEDIENTE

1260080

ANUALIDAD DE PAGO

1ª

IMPORTES POR ANUALIDAD

	2023	2024	2025	2026	2027
IMPORTE MÁXIMO SUBVENCIONABLE	332,19 €	332,19 €	332,19 €	332,19 €	332,19 €
IMPORTE MEDIO DE TRANSFERENCIA (€/ha)	247,90 €	247,90 €	247,90 €	247,90 €	247,90 €

RESUMEN DE UNIDADES

Cód	GRUPO DE PAGO	Sup. Dec. Admisible (ha)	Sup. Comprometida (ha)	Sup. ajustada compromiso (1) (ha)	% sobredec.	Sup. Resuelta (ha)	Importe Declarado	Importe Topado	Importe Resuelto	Importe tras sobredec.
429	OLIVAR	1,34		1,34	0,00	1,34	332,19	332,19	332,19	332,19
TOTAL		1,34	1,34	1,34		1,34	332,19	332,19	332,19	332,19

APLICACIÓN DE REDUCCIONES Y PENALIZACIONES

GRUPO DE PAGO	Importe Calculado	Importe prereduc.	Criterios de subvencionabilidad y compromisos	Presentación tardía	Omisión declaración	Condicionalidad	IMPORTE (Euros) RESUELTO
OLIVAR	332,19	332,19	0,00	0,00	0,00	0,00	332,19
TOTAL	332,19	332,19					332,19

RESUMEN DE PAGOS**IMPORTE (Euros)**

	RESUELTO	FEADER	MAPA	CAPADR
OLIVAR - Pago realizado	332,19 €	282,36 €	32,59 €	17,24 €

RECINTOS RESUELTOS

REF.	REFERENCIA SIGPAC	CULTIVO	DESCRIPCIÓN CULTIVO	S/R	G.PAGO	PEND. MEDIA (%)	SUP. DEC. ADMISIBLE (ha)	SUP. COMPROM. (ha)	SUP. AJUSTADA COMPR.(1) (ha)	SUP. CONY. SIGPAC (ha)	SUP. CERTIE (ha)	SUP. CAMPO (ha)	SUP. CAMPO DETER. CULT. DECLARADO (ha)	SUP. DEC. REDUCIDA (ha)	SUP. RESUELTA (ha)
1700000002349078	21-009-809-00066-001	101216	OLIVAR-MANZANILLA DE HUELVA	S	429	27,30	1,04	1,04	1,04		1,04			1,04	1,04
1700000002349079	21-009-809-00067-002	101216	OLIVAR-MANZANILLA DE HUELVA	S	429	26,30	0,30	0,30	0,30		0,30			0,30	0,30

(1) Superficie declarada admisible ajustada con la superficie comprometida.
(2) Factor de penalización valorando el alcance para el tipo de compromiso.

Puede verificar la integridad de una copia de este documento mediante la lectura del código QR adjunto o mediante el acceso a la dirección <https://ws050.juntadeandalucia.es/verificarFirma> indicando el código de VERIFICACIÓN

FIRMADO POR

RAQUEL MARIA ESPIN CRESPO

18/12/2024

VERIFICACIÓN

Pk2jmBDMDBSWPSC42MTUWFP24ALUB4

PÁG. 1815/2078



**APELLIDOS Y NOMBRE / RAZÓN SOCIAL**

SANCHEZ VAZQUEZ JAIME

NIF
4350EXPEDIENTE**
1017033**ANUALIDAD DE PAGO**
1ª**IMPORTES POR ANUALIDAD**

	2023	2024	2025	2026	2027
IMPORTE MÁXIMO SUBVENCIONABLE	3.451,19 €	3.451,19 €	3.451,19 €	3.451,19 €	3.451,19 €
IMPORTE MEDIO DE TRANSFERENCIA (€/ha)	216,24 €	216,24 €	216,24 €	216,24 €	216,24 €

RESUMEN DE UNIDADES

Cód	GRUPO DE PAGO	Sup. Dec. Admisible (ha)	Sup. Comprometida (ha)	Sup. ajustada compromiso (1) (ha)	% sobredec.	Sup. Resuelta (ha)	Importe Declarado	Importe Topado	Importe Resuelto	Importe tras sobredec.
432	FRUTALES SECANO	15,96		15,96	0,00	15,96	3.451,19	3.451,19	3.451,19	3.451,19
TOTAL		15,96	15,96	15,96		15,96	3.451,19	3.451,19	3.451,19	3.451,19

APLICACIÓN DE REDUCCIONES Y PENALIZACIONES

GRUPO DE PAGO	Importe Calculado	Importe prereduc.	Criterios de subvencionabilidad y compromisos	Presentación tardía	Omisión declaración	Condicionalidad	IMPORTE (Euros) RESUELTO
FRUTALES SECANO	3.451,19	3.451,19	0,00	0,00	0,00	0,00	3.451,19
TOTAL	3.451,19	3.451,19					3.451,19

RESUMEN DE PAGOS

	IMPORTE (Euros)			
	RESUELTO	FEADER	MAPA	CAPADR
FRUTALES SECANO - Pago realizado	3.451,19 €	2.933,51 €	338,56 €	179,12 €

RECINTOS RESUELTOS

REF.	REFERENCIA SIGPAC	CULTIVO	DESCRIPCIÓN CULTIVO	S/R	G.PAGO	PEND. MEDIA (%)	SUP. DEC. ADMISIBLE (ha)	SUP. COMPROM. (ha)	SUP. AJUSTADA COMPROM. (1) (ha)	SUP. CONY. SIGPAC (ha)	SUP. CERTIE (ha)	SUP. CAMPO (ha)	SUP. CAMPO DETER. CULT. DECLARADO (ha)	SUP. DEC. REDUCIDA (ha)	SUP. RESUELTA (ha)
4761465	21-048-002-00354-013	117129	CASTAÑOS-TEMPRANA	S	432	23,70	6,70	6,70	6,70		6,70			6,70	6,70
1700000002280319	21-048-001-00497-001	117129	CASTAÑOS-TEMPRANA	S	432	7,60	0,49	0,49	0,49		0,49			0,49	0,49
1700000002280323	21-048-002-00345-001	117129	CASTAÑOS-TEMPRANA	S	432	21,50	1,33	1,33	1,33		1,33			1,33	1,33
1700000002280324	21-048-002-00339-003	117129	CASTAÑOS-TEMPRANA	S	432	22,80	5,21	5,21	5,21		5,21			5,21	5,21
1700000002280326	21-048-002-00289-001	117129	CASTAÑOS-TEMPRANA	S	432	14,00	2,23	2,23	2,23		2,23			2,23	2,23

(1) Superficie declarada admisible ajustada con la superficie comprometida.
(2) Factor de penalización valorando el alcance para el tipo de compromiso.Puede verificar la integridad de una copia de este documento mediante la lectura del código QR adjunto o mediante el acceso a la dirección <https://ws050.juntadeandalucia.es/verificarFirma> indicando el código de VERIFICACIÓN

FIRMADO POR

RAQUEL MARIA ESPIN CRESPO

18/12/2024

VERIFICACIÓN

Pk2jmBDMDBSWPSC42MTUWFP24ALUB4

PÁG. 1816/2078





APELLIDOS Y NOMBRE / RAZÓN SOCIAL

SANCHEZ VAZQUEZ MANUEL

NIF
***2469*

EXPEDIENTE
1194048

ANUALIDAD DE PAGO
1ª

IMPORTES POR ANUALIDAD

	2023	2024	2025	2026	2027
IMPORTE MÁXIMO SUBVENCIONABLE	921,18 €	921,18 €	921,18 €	921,18 €	921,18 €
IMPORTE MEDIO DE TRANSFERENCIA (€/ha)	216,24 €	216,24 €	216,24 €	216,24 €	216,24 €

RESUMEN DE UNIDADES

Cód	GRUPO DE PAGO	Sup. Dec. Admisible (ha)	Sup. Comprometida (ha)	Sup. ajustada compromiso (1) (ha)	% sobredec.	Sup. Resuelta (ha)	Importe Declarado	Importe Topado	Importe Resuelto	Importe tras sobredec.
432	FRUTALES SECANO	4,26		4,26	0,00	4,26	921,18	921,18	921,18	921,18
TOTAL		4,26	4,26	4,26		4,26	921,18	921,18	921,18	921,18

APLICACIÓN DE REDUCCIONES Y PENALIZACIONES

GRUPO DE PAGO	Importe Calculado	Importe prereduc.	Criterios de subvencionabilidad y compromisos	Presentación tardía	Omisión declaración	Condicionalidad	IMPORTE (Euros) RESUELTO
FRUTALES SECANO	921,18	921,18	0,00	0,00	0,00	0,00	921,18
TOTAL	921,18	921,18					921,18

RESUMEN DE PAGOS

	IMPORTE (Euros)			
	RESUELTO	FEADER	MAPA	CAPADR
FRUTALES SECANO - Pago realizado	921,18 €	783,00 €	90,37 €	47,81 €

RECINTOS RESUELTOS

REF.	REFERENCIA SIGPAC	CULTIVO	DESCRIPCIÓN CULTIVO	S/R G.PAGO	PEND. MEDIA (%)	SUP. DEC. ADMISIBLE (ha)	SUP. COMPROM. (ha)	SUP. AJUSTADA COMPROM. (1) (ha)	SUP. CONY. SIGPAC (ha)	SUP. CERTIE (ha)	SUP. CAMPO (ha)	SUP. CAMPO DETER. CULT. DECLARADO (ha)	SUP. DEC. REDUCIDA (ha)	SUP. RESUELTA (ha)
1700000005133433	21-025-008-00040-003	117129	CASTAÑOS-TEMPRANA	S 432	26,40	2,94	2,94	2,94		2,94			2,94	2,94
1700000005133434	21-025-008-00040-010	117129	CASTAÑOS-TEMPRANA	S 432	22,00	0,04	0,04	0,04		0,04			0,04	0,04
1700000005133435	21-025-008-00040-006	117129	CASTAÑOS-TEMPRANA	S 432	21,00	1,00	1,00	1,00		1,00			1,00	1,00
1700000005133436	21-025-008-00040-009	117129	CASTAÑOS-TEMPRANA	S 432	14,90	0,28	0,28	0,28		0,28			0,28	0,28

(1) Superficie declarada admisible ajustada con la superficie comprometida.
(2) Factor de penalización valorando el alcance para el tipo de compromiso.

Puede verificar la integridad de una copia de este documento mediante la lectura del código QR adjunto o mediante el acceso a la dirección <https://ws050.juntadeandalucia.es/verificarFirma> indicando el código de VERIFICACIÓN

FIRMADO POR	RAQUEL MARIA ESPIN CRESPO	18/12/2024
VERIFICACIÓN	Pk2jmBDMDBSWPSC42MTUWFP24ALUB4	PÁG. 1817/2078





APELLIDOS Y NOMBRE / RAZÓN SOCIAL

SANCHEZ VAZQUEZ MARIA ASUNCION

NIF
***4263*

EXPEDIENTE
1017080

ANUALIDAD DE PAGO
1ª

IMPORTES POR ANUALIDAD

	2023	2024	2025	2026	2027
IMPORTE MÁXIMO SUBVENCIONABLE	4.108,56 €	4.108,56 €	4.108,56 €	4.108,56 €	4.108,56 €
IMPORTE MEDIO DE TRANSFERENCIA (€/ha)	216,24 €	216,24 €	216,24 €	216,24 €	216,24 €

RESUMEN DE UNIDADES

Cód	GRUPO DE PAGO	Sup. Dec. Admisible (ha)	Sup. Comprometida (ha)	Sup. ajustada compromiso (1) (ha)	% sobredec.	Sup. Resuelta (ha)	Importe Declarado	Importe Topado	Importe Resuelto	Importe tras sobredec.
432	FRUTALES SECANO	19,00		19,00	0,00	19,00	4.108,56	4.108,56	4.108,56	4.108,56
TOTAL		19,00	19,00	19,00		19,00	4.108,56	4.108,56	4.108,56	4.108,56

APLICACIÓN DE REDUCCIONES Y PENALIZACIONES

GRUPO DE PAGO	Importe Calculado	Importe prereduc.	Criterios de subvencionabilidad y compromisos	Presentación tardía	Omisión declaración	Condicionalidad	IMPORTE (Euros) RESUELTO
FRUTALES SECANO	4.108,56	4.108,56	0,00	0,00	0,00	0,00	4.108,56
TOTAL	4.108,56	4.108,56					4.108,56

RESUMEN DE PAGOS

	IMPORTE (Euros)			
	RESUELTO	FEADER	MAPA	CAPADR
FRUTALES SECANO - Pago realizado	4.108,56 €	3.492,28 €	403,05 €	213,23 €

RECINTOS RESUELTOS

REF.	REFERENCIA SIGPAC	CULTIVO	DESCRIPCIÓN CULTIVO	S/R G.PAGO	PEND. MEDIA (%)	SUP. DEC. ADMISIBLE (ha)	SUP. COMPROM. (ha)	SUP. AJUSTADA COMPROM. (1) (ha)	SUP. CONY. SIGPAC (ha)	SUP. CERTIE (ha)	SUP. CAMPO (ha)	SUP. CAMPO DETER. CULT. DECLARADO (ha)	SUP. DEC. REDUCIDA (ha)	SUP. RESUELTA (ha)
1700000002281090	21-048-001-00080-001	117129	CASTAÑOS-TEMPRANA	S 432	8,20	0,53	0,53	0,53		0,53			0,53	0,53
1700000002281091	21-048-002-00145-004	117129	CASTAÑOS-TEMPRANA	S 432	29,00	0,61	0,61	0,61		0,61			0,61	0,61
1700000002281092	21-048-002-00150-002	117129	CASTAÑOS-TEMPRANA	S 432	27,10	3,18	3,18	3,18		3,18			3,18	3,18
1700000002281093	21-048-002-00145-003	117129	CASTAÑOS-TEMPRANA	S 432	15,30	0,26	0,26	0,26		0,26			0,26	0,26
1700000002281094	21-048-002-00158-006	117129	CASTAÑOS-TEMPRANA	S 432	22,10	11,59	11,59	11,59		11,59			11,59	11,59
1700000002281095	21-048-002-00374-001	117129	CASTAÑOS-TEMPRANA	S 432	16,60	1,48	1,48	1,48		1,48			1,48	1,48
1700000002281096	21-048-002-00166-002	117129	CASTAÑOS-TEMPRANA	S 432	21,40	1,35	1,35	1,35		1,35			1,35	1,35

(1) Superficie declarada admisible ajustada con la superficie comprometida.
(2) Factor de penalización valorando el alcance para el tipo de compromiso.

Puede verificar la integridad de una copia de este documento mediante la lectura del código QR adjunto o mediante el acceso a la dirección <https://ws050.juntadeandalucia.es/verificarFirma> indicando el código de VERIFICACIÓN

FIRMADO POR

RAQUEL MARIA ESPIN CRESPO

18/12/2024

VERIFICACIÓN

Pk2jmBDMDBSWPSC42MTUWFP24ALUB4

PÁG. 1818/2078





APELLIDOS Y NOMBRE / RAZÓN SOCIAL

SANTOS DE SOTO MATEO

NIF
***2269*

EXPEDIENTE
1184661

ANUALIDAD DE PAGO
1ª

IMPORTES POR ANUALIDAD

	2023	2024	2025	2026	2027
IMPORTE MÁXIMO SUBVENCIONABLE	2.129,46 €	2.129,46 €	2.129,46 €	2.129,46 €	2.129,46 €
IMPORTE MEDIO DE TRANSFERENCIA (€/ha)	247,90 €	247,90 €	247,90 €	247,90 €	247,90 €

RESUMEN DE UNIDADES

Cód	GRUPO DE PAGO	Sup. Dec. Admisible (ha)	Sup. Comprometida (ha)	Sup. ajustada compromiso (1) (ha)	% sobredec.	Sup. Resuelta (ha)	Importe Declarado	Importe Topado	Importe Resuelto	Importe tras sobredec.
429	OLIVAR	8,59		8,59	0,00	8,59	2.129,46	2.129,46	2.129,46	2.129,46
TOTAL		8,59	8,59	8,59		8,59	2.129,46	2.129,46	2.129,46	2.129,46

APLICACIÓN DE REDUCCIONES Y PENALIZACIONES

GRUPO DE PAGO	Importe Calculado	Importe prereduc.	Criterios de subvencionabilidad y compromisos	Presentación tardía	Omisión declaración	Condicionalidad	IMPORTE (Euros) RESUELTO
OLIVAR	2.129,46	2.129,46	0,00	0,00	0,00	0,00	2.129,46
TOTAL	2.129,46	2.129,46					2.129,46

RESUMEN DE PAGOS

	IMPORTE (Euros)			
	RESUELTO	FEADER	MAPA	CAPADR
OLIVAR - Pago realizado	2.129,46 €	1.810,04 €	208,90 €	110,52 €

RECINTOS RESUELTOS

REF.	REFERENCIA SIGPAC	CULTIVO	DESCRIPCIÓN CULTIVO	S/R G.PAGO	PEND. MEDIA (%)	SUP. DEC. ADMISIBLE (ha)	SUP. COMPROM. (ha)	SUP. AJUSTADA COMPR.(1) (ha)	SUP. CONY. SIGPAC (ha)	SUP. CERTIE (ha)	SUP. CAMPO (ha)	SUP. CAMPO DETER. CULT. DECLARADO (ha)	SUP. DEC. REDUCIDA (ha)	SUP. RESUELTA (ha)
4644517	21-057-013-00075-001	101007	OLIVAR-MANZANILLA	S	4,70	1,76	1,76	1,76	1,76	1,76			1,76	1,76
1700000005042434	21-057-013-00065-004	101007	OLIVAR-MANZANILLA	S	4,29	4,74	4,74	4,74	4,74	4,74			4,74	4,74
1700000005042435	21-057-013-00065-002	101007	OLIVAR-MANZANILLA	S	4,29	2,40	1,04	1,04	1,04	1,04			1,04	1,04
1700000005042438	21-057-013-00036-001	101007	OLIVAR-MANZANILLA	S	4,29	5,10	1,05	1,05	1,05	1,05			1,05	1,05

INCIDENCIAS

INCIDENCIA DESCRIPCIÓN

- 100402 Recinto solicitado no forma parte de ningún organismo de control autorizado para la producción ecológica en Andalucía o fecha de inscripción posterior al plazo establecido (Anexo I. Criterios de Subvencionabilidad. Orden 28 de marzo de 2023). Ref:1700000005042433 Recinto:21-057-014-00187-00001 Cultivo:101007 OLIVAR-MANZANILLA Secano
- 100424 Solicita recinto que no está comprometido para la operación. Ref:1700000005042433 Recinto:21-057-014-00187-00001 Cultivo:101007 OLIVAR-MANZANILLA Secano

(1) Superficie declarada admisible ajustada con la superficie comprometida.
(2) Factor de penalización valorando el alcance para el tipo de compromiso.

Puede verificar la integridad de una copia de este documento mediante la lectura del código QR adjunto o mediante el acceso a la dirección <https://ws050.juntadeandalucia.es/verificarFirma> indicando el código de VERIFICACIÓN

FIRMADO POR

RAQUEL MARIA ESPIN CRESPO

18/12/2024

VERIFICACIÓN

Pk2jmBDMDBSWPSC42MTUWFP24ALUB4

PÁG. 1819/2078





APELLIDOS Y NOMBRE / RAZÓN SOCIAL

SANTOS MACIAS ESPERANZA

NIF
***8736*

EXPEDIENTE
1238829

ANUALIDAD DE PAGO
1ª

IMPORTES POR ANUALIDAD

	2023	2024	2025	2026	2027
IMPORTE MÁXIMO SUBVENCIONABLE	1.083,32 €	1.083,32 €	1.083,32 €	1.083,32 €	1.083,32 €
IMPORTE MEDIO DE TRANSFERENCIA (€/ha)	247,90 €	247,90 €	247,90 €	247,90 €	247,90 €

RESUMEN DE UNIDADES

Cód	GRUPO DE PAGO	Sup. Dec. Admisible (ha)	Sup. Comprometida (ha)	Sup. ajustada compromiso (1) (ha)	% sobredec.	Sup. Resuelta (ha)	Importe Declarado	Importe Topado	Importe Resuelto	Importe tras sobredec.
429	OLIVAR	4,37		4,37	0,00	4,37	1.083,32	1.083,32	1.083,32	1.083,32
TOTAL		4,37	4,37	4,37		4,37	1.083,32	1.083,32	1.083,32	1.083,32

APLICACIÓN DE REDUCCIONES Y PENALIZACIONES

GRUPO DE PAGO	Importe Calculado	Importe prereduc.	Criterios de subvencionabilidad y compromisos	Presentación tardía	Omisión declaración	Condicionalidad	IMPORTE (Euros) RESUELTO
OLIVAR	1.083,32	1.083,32	0,00	0,00	0,00	0,00	1.083,32
TOTAL	1.083,32	1.083,32					1.083,32

RESUMEN DE PAGOS

	IMPORTE (Euros)			
	RESUELTO	FEADER	MAPA	CAPADR
OLIVAR - Pago realizado	1.083,32 €	920,82 €	106,27 €	56,23 €

RECINTOS RESUELTOS

REF.	REFERENCIA SIGPAC	CULTIVO	DESCRIPCIÓN CULTIVO	S/R G.PAGO	PEND. MEDIA (%)	SUP. DEC. ADMISIBLE (ha)	SUP. COMPROM. (ha)	SUP. AJUSTADA COMPR.(1) (ha)	SUP. CONY. SIGPAC (ha)	SUP. CERTIE (ha)	SUP. CAMPO (ha)	SUP. CAMPO DETER. CULT. DECLARADO (ha)	SUP. DEC. REDUCIDA (ha)	SUP. RESUELTA (ha)
4122372	21-009-809-00249-001	101007	OLIVAR-MANZANILLA	S 429	21,50	0,49	0,49	0,49	0,49	0,49			0,49	0,49
6838104	21-009-004-00081-006	101007	OLIVAR-MANZANILLA	S 429	31,30	2,33	2,33	2,33	2,33	2,34			2,33	2,33
1700000004664147	21-009-002-00109-001	101007	OLIVAR-MANZANILLA	S 429	45,50	1,55	1,55	1,55	1,55	1,55			1,55	1,55

(1) Superficie declarada admisible ajustada con la superficie comprometida.
(2) Factor de penalización valorando el alcance para el tipo de compromiso.

Puede verificar la integridad de una copia de este documento mediante la lectura del código QR adjunto o mediante el acceso a la dirección <https://ws050.juntadeandalucia.es/verificarFirma> indicando el código de VERIFICACIÓN

FIRMADO POR

RAQUEL MARIA ESPIN CRESPO

18/12/2024

VERIFICACIÓN

Pk2jmBDMDBSWPSC42MTUWFP24ALUB4

PÁG. 1820/2078



**APELLIDOS Y NOMBRE / RAZÓN SOCIAL**

SANTURINO DURAN IGNACIO

NIF

****1641*

EXPEDIENTE

1029937

ANUALIDAD DE PAGO

1ª

IMPORTES POR ANUALIDAD

	2023	2024	2025	2026	2027
IMPORTE MÁXIMO SUBVENCIONABLE	1.967,78 €	1.967,78 €	1.967,78 €	1.967,78 €	1.967,78 €
IMPORTE MEDIO DE TRANSFERENCIA (€/ha)	216,24 €	216,24 €	216,24 €	216,24 €	216,24 €

RESUMEN DE UNIDADES

Cód	GRUPO DE PAGO	Sup. Dec. Admisible (ha)	Sup. Comprometida (ha)	Sup. ajustada compromiso (1) (ha)	% sobredec.	Sup. Resuelta (ha)	Importe Declarado	Importe Topado	Importe Resuelto	Importe tras sobredec.
432	FRUTALES SECANO	9,10		9,10	0,00	9,10	1.967,78	1.967,78	1.967,78	1.967,78
TOTAL		9,10	9,10	9,10		9,10	1.967,78	1.967,78	1.967,78	1.967,78

APLICACIÓN DE REDUCCIONES Y PENALIZACIONES

GRUPO DE PAGO	Importe Calculado	Importe prereduc.	Criterios de subvencionabilidad y compromisos	Presentación tardía	Omisión declaración	Condicionalidad	IMPORTE (Euros) RESUELTO
FRUTALES SECANO	1.967,78	1.967,78	0,00	0,00	0,00	0,00	1.967,78
TOTAL	1.967,78	1.967,78					1.967,78

RESUMEN DE PAGOS**IMPORTE (Euros)**

	RESUELTO	FEADER	MAPA	CAPADR
FRUTALES SECANO - Pago realizado	1.967,78 €	1.672,61 €	193,04 €	102,13 €

RECINTOS RESUELTOS

REF.	REFERENCIA SIGPAC	CULTIVO	DESCRIPCIÓN CULTIVO	S/R G.PAGO	PEND. MEDIA (%)	SUP. DEC. ADMISIBLE (ha)	SUP. COMPROM. (ha)	SUP. AJUSTADA COMPROM. (1) (ha)	SUP. CONY. SIGPAC (ha)	SUP. CERTIE (ha)	SUP. CAMPO (ha)	SUP. CAMPO DETER. CULT. DECLARADO (ha)	SUP. DEC. REDUCIDA (ha)	SUP. RESUELTA (ha)
-754440	21-033-013-00024-003	117129	CASTAÑOS-TEMPRANA	S	432	27,60	1,64	1,64	1,64	1,64			1,64	1,64
1700000006117697	21-033-013-00024-001	117129	CASTAÑOS-TEMPRANA	S	432	27,00	4,65	4,65	4,65	4,65			4,65	4,65
1700000006117699	21-034-007-00045-001	117129	CASTAÑOS-TEMPRANA	S	432	21,70	2,81	2,81	2,81	2,81			2,81	2,81

INCIDENCIAS**INCIDENCIA DESCRIPCIÓN**

- 100402 Recinto solicitado no forma parte de ningún organismo de control autorizado para la producción ecológica en Andalucía o fecha de inscripción posterior al plazo establecido (Anexo I. Criterios de Subvencionabilidad. Orden 28 de marzo de 2023).
Ref:-1448096 Recinto:21-033-013-00022-00001 Cultivo:117129 CASTAÑOS-TEMPRANA Secano
Ref:-1448097 Recinto:21-033-013-00022-00006 Cultivo:117129 CASTAÑOS-TEMPRANA Secano
- 100424 Solicita recinto que no está comprometido para la operación.
Ref:-1448096 Recinto:21-033-013-00022-00001 Cultivo:117129 CASTAÑOS-TEMPRANA Secano
Ref:-1448097 Recinto:21-033-013-00022-00006 Cultivo:117129 CASTAÑOS-TEMPRANA Secano

(1) Superficie declarada admisible ajustada con la superficie comprometida.
(2) Factor de penalización valorando el alcance para el tipo de compromiso.

Puede verificar la integridad de una copia de este documento mediante la lectura del código QR adjunto o mediante el acceso a la dirección <https://ws050.juntadeandalucia.es/verificarFirma> indicando el código de VERIFICACIÓN

FIRMADO POR

RAQUEL MARIA ESPIN CRESPO

18/12/2024

VERIFICACIÓN

Pk2jmBDMDBSWPSC42MTUWFP24ALUB4

PÁG. 1821/2078



**APELLIDOS Y NOMBRE / RAZÓN SOCIAL**

SAPIENS Y ZIA, S.L.

NIF

***4471*

EXPEDIENTE

1066184

ANUALIDAD DE PAGO

1ª

IMPORTES POR ANUALIDAD

	2023	2024	2025	2026	2027
IMPORTE MÁXIMO SUBVENCIONABLE	6.161,25 €	6.161,25 €	6.161,25 €	6.161,25 €	6.161,25 €
IMPORTE MEDIO DE TRANSFERENCIA (€/ha)	82,15 €	82,15 €	82,15 €	82,15 €	82,15 €

RESUMEN DE UNIDADES

Cód	GRUPO DE PAGO	Sup. Dec. Admisible (ha)	Sup. Comprometida (ha)	Sup. ajustada compromiso (1) (ha)	% sobredec.	Sup. Resuelta (ha)	Importe Declarado	Importe Topado	Importe Resuelto	Importe tras sobredec.
428	PASTOS ASOCIADOS A GANADERÍA ECOLÓGICA	106,10		75,00	0,00	75,00	6.161,25	6.161,25	6.161,25	6.161,25
TOTAL		106,10	75,00	75,00		75,00	6.161,25	6.161,25	6.161,25	6.161,25

APLICACIÓN DE REDUCCIONES Y PENALIZACIONES

GRUPO DE PAGO	Importe Calculado	Importe prereduc.	Criterios de subvencionabilidad y compromisos	Presentación tardía	Omisión declaración	Condicionidad	IMPORTE (Euros) RESUELTO
PASTOS ASOCIADOS A GANADERÍA	6.161,25	6.161,25	0,00	0,00	0,00	0,00	6.161,25
TOTAL	6.161,25	6.161,25					6.161,25

RESUMEN DE PAGOS

	RESUELTO	FEADER	MAPA	CAPADR
PASTOS ASOCIADOS A GANADERÍA ECOLÓGICA - Pago realizado	6.161,25 €	5.237,06 €	604,42 €	319,77 €

RECINTOS RESUELTOS

REE	REFERENCIA SIGPAC	CULTIVO DESCRIPCIÓN CULTIVO	S/R G.PAGO	PEND. MEDIA (%)	SUP. DEC. ADMISIBLE (ha)	SUP. COMPROM. (ha)	SUP. AJUSTADA COMPROM. (1) (ha)	SUP. CONV. SIGPAC (ha)	SUP. CERTIF. (ha)	SUP. CAMPO (ha)	SUP. CAMPO DETER. CULT. DECLARADO (ha)	SUP. DEC. REDUCIDA (ha)	SUP. RESUELTA (ha)
-1048948	21-008-006-00071-007	62000 PASTOS PERMANENTES DE 5 O MAS AÑOS-SIN VARIEDAD	S 428	6,10	0,29	0,29	0,29		0,38			0,29	0,29
-46894	21-008-006-00002-007	62000 PASTOS PERMANENTES DE 5 O MAS AÑOS-SIN VARIEDAD	S 428	3,40	35,43	35,43	35,43		35,43			35,43	35,43
1700000004860939	21-008-006-00072-004	62000 PASTOS PERMANENTES DE 5 O MAS AÑOS-SIN VARIEDAD	S 428	11,80	33,69	33,69	33,69		33,69			33,69	33,69
1700000004860940	21-008-004-00022-002	62000 PASTOS PERMANENTES DE 5 O MAS AÑOS-SIN VARIEDAD	S 428	32,60	15,90	15,90	15,90		15,90			15,90	15,90
1700000004860941	21-008-004-00022-003	62000 PASTOS PERMANENTES DE 5 O MAS AÑOS-SIN VARIEDAD	S 428	7,90	1,11	1,11	1,11		1,31			1,11	1,11
1700000004860942	21-008-004-00022-004	62000 PASTOS PERMANENTES DE 5 O MAS AÑOS-SIN VARIEDAD	S 428	6,70	0,02	0,02	0,02		0,02			0,02	0,02
1700000004860943	21-008-006-00002-002	62000 PASTOS PERMANENTES DE 5 O MAS AÑOS-SIN VARIEDAD	S 428	6,40	10,18	10,14	10,14		10,18			10,14	10,14
1700000004860944	21-008-006-00002-013	62000 PASTOS PERMANENTES DE 5 O MAS AÑOS-SIN VARIEDAD	S 428	5,50	6,52	6,50	6,50		6,52			6,50	6,50
1700000004860946	21-008-006-00002-009	62000 PASTOS PERMANENTES DE 5 O MAS AÑOS-SIN VARIEDAD	S 428	4,00	2,82	2,82	2,82		2,82			2,82	2,82
1700000004860947	21-008-006-00002-010	62000 PASTOS PERMANENTES DE 5 O MAS AÑOS-SIN VARIEDAD	S 428	3,50	0,14	0,14	0,14		0,14			0,14	0,14

INCIDENCIAS**INCIDENCIA DESCRIPCIÓN**

- 4272 Verifica que las líneas de declaración de las Solicitudes Únicas no tienen solapes con la capa de Retroactividad Gráfica (ambas de la misma campaña) a nivel de expediente/línea de declaración gráfica de la solicitud.
Ref:1700000004860943 Recinto:21-008-006-00002-00002 Cultivo: - Agregado de la referencia del recinto.:0 Zona de la referencia del recinto.:0 Superficie solapada.:0,04 Id. Incid.:101074472
Ref:1700000004860944 Recinto:21-008-006-00002-00013 Cultivo: - Agregado de la referencia del recinto.:0 Zona de la referencia del recinto.:0 Superficie solapada.:0,02 Id. Incid.:101074473
- 100407 Explotación solicitada no forma parte de ningún organismo de control autorizado para la producción ecológica en Andalucía o fecha de inscripción posterior al plazo establecido (Anexo I. Criterios de Subvencionabilidad. Orden 28 de marzo de 2023).
Explotación:ES210080000072 Especie:PORCINO

(1) Superficie declarada admisible ajustada con la superficie comprometida.
(2) Factor de penalización valorando el alcance para el tipo de compromiso.

Puede verificar la integridad de una copia de este documento mediante la lectura del código QR adjunto o mediante el acceso a la dirección <https://ws050.juntadeandalucia.es/verificarFirma> indicando el código de VERIFICACIÓN

FIRMADO POR

RAQUEL MARIA ESPIN CRESPO

18/12/2024

VERIFICACIÓN

Pk2jmBDMDBSWPSC42MTUWFP24ALUB4

PÁG. 1822/2078



**Datos considerados para el Cálculo de la Carga Ganadera mínima y máxima del expediente**

Explotación	Especie	Inscrito en Sipea y Admisible	Ugm Calculada para CG Mínima	Ugm Calculada para CG Máxima
ES210080000072	BOVINA	SI	79,54	79,54
ES210080000072	PORCINO	NO	0,00	0,94
			79,54	80,48

Superficie determinada para Cálculo Carga Ganadera Mínima: 106,04 ha

Superficie determinada para Cálculo Carga Ganadera Máxima: 106,04 ha

Carga Ganadera Mínima Expediente: 0,75 ugm/ha

Carga Ganadera Máxima Expediente: 0,76 ugm/ha

Recintos Determinados para el Cálculo de Garga Ganadera Mínima

REF.	REFERENCIA SIGPAC	CULTIVO	DESCRIPCIÓN CULTIVO	S/R	SUP. RESUELTA (ha)
-1048948	21-008-006-00071-00007	62000	PASTOS PERMANENTES DE 5 O MAS AÑOS-SIN VARIEDAD	S	0,29
-46894	21-008-006-00002-00007	62000	PASTOS PERMANENTES DE 5 O MAS AÑOS-SIN VARIEDAD	S	35,43
1700000004860939	21-008-006-00072-00004	62000	PASTOS PERMANENTES DE 5 O MAS AÑOS-SIN VARIEDAD	S	33,69
1700000004860940	21-008-004-00022-00002	62000	PASTOS PERMANENTES DE 5 O MAS AÑOS-SIN VARIEDAD	S	15,90
1700000004860941	21-008-004-00022-00003	62000	PASTOS PERMANENTES DE 5 O MAS AÑOS-SIN VARIEDAD	S	1,11
1700000004860942	21-008-004-00022-00004	62000	PASTOS PERMANENTES DE 5 O MAS AÑOS-SIN VARIEDAD	S	0,02
1700000004860943	21-008-006-00002-00002	62000	PASTOS PERMANENTES DE 5 O MAS AÑOS-SIN VARIEDAD	S	10,14
1700000004860944	21-008-006-00002-00013	62000	PASTOS PERMANENTES DE 5 O MAS AÑOS-SIN VARIEDAD	S	6,50
1700000004860946	21-008-006-00002-00009	62000	PASTOS PERMANENTES DE 5 O MAS AÑOS-SIN VARIEDAD	S	2,82
1700000004860947	21-008-006-00002-00010	62000	PASTOS PERMANENTES DE 5 O MAS AÑOS-SIN VARIEDAD	S	0,14

Recintos Determinados para el Cálculo de Garga Ganadera Máxima

REF.	REFERENCIA SIGPAC	CULTIVO	DESCRIPCIÓN CULTIVO	S/R	SUP. RESUELTA (ha)
-1048948	21-008-006-00071-00007	62000	PASTOS PERMANENTES DE 5 O MAS AÑOS-SIN VARIEDAD	S	0,29
-46894	21-008-006-00002-00007	62000	PASTOS PERMANENTES DE 5 O MAS AÑOS-SIN VARIEDAD	S	35,43
1700000004860939	21-008-006-00072-00004	62000	PASTOS PERMANENTES DE 5 O MAS AÑOS-SIN VARIEDAD	S	33,69
1700000004860940	21-008-004-00022-00002	62000	PASTOS PERMANENTES DE 5 O MAS AÑOS-SIN VARIEDAD	S	15,90
1700000004860941	21-008-004-00022-00003	62000	PASTOS PERMANENTES DE 5 O MAS AÑOS-SIN VARIEDAD	S	1,11
1700000004860942	21-008-004-00022-00004	62000	PASTOS PERMANENTES DE 5 O MAS AÑOS-SIN VARIEDAD	S	0,02
1700000004860943	21-008-006-00002-00002	62000	PASTOS PERMANENTES DE 5 O MAS AÑOS-SIN VARIEDAD	S	10,14
1700000004860944	21-008-006-00002-00013	62000	PASTOS PERMANENTES DE 5 O MAS AÑOS-SIN VARIEDAD	S	6,50
1700000004860946	21-008-006-00002-00009	62000	PASTOS PERMANENTES DE 5 O MAS AÑOS-SIN VARIEDAD	S	2,82
1700000004860947	21-008-006-00002-00010	62000	PASTOS PERMANENTES DE 5 O MAS AÑOS-SIN VARIEDAD	S	0,14

Incidencias de carga ganadera**INCIDENCIA DESCRIPCIÓN**

- 4272 Verifica que las líneas de declaración de las Solicitudes Únicas no tienen solapes con la capa de Retroactividad Gráfica (ambas de la misma campaña) a nivel de expediente/línea de declaración gráfica de la solicitud.
Ref:1700000004860943 Recinto:21-008-006-00002-00002 Cultivo: - Agregado de la referencia del recinto.:0 Zona de la referencia del recinto.:0 Superficie solapada.:0,04 Id. Incid.:5093248
Ref:1700000004860944 Recinto:21-008-006-00002-00013 Cultivo: - Agregado de la referencia del recinto.:0 Zona de la referencia del recinto.:0 Superficie solapada.:0,02 Id. Incid.:5093249
- 100407 Explotación solicitada no forma parte de ningún organismo de control autorizado para la producción ecológica en Andalucía o fecha de inscripción posterior al plazo establecido (Anexo I. Criterios de Subvencionabilidad. Orden 28 de marzo de 2023).

(1) Superficie declarada admisible ajustada con la superficie comprometida.
(2) Factor de penalización valorando el alcance para el tipo de compromiso.

Puede verificar la integridad de una copia de este documento mediante la lectura del código QR adjunto o mediante el acceso a la dirección <https://ws050.juntadeandalucia.es/verificarFirma> indicando el código de VERIFICACIÓN

FIRMADO POR	RAQUEL MARIA ESPIN CRESPO	18/12/2024
VERIFICACIÓN	Pk2jmBDMDBSWPSC42MTUWFP24ALUB4	PÁG. 1823/2078






Datos considerados para el Cálculo de la Carga Ganadera mínima y máxima del expediente

Explotación:ES21008000072 Especie:PORCINO

(1) Superficie declarada admisible ajustada con la superficie comprometida.
(2) Factor de penalización valorando el alcance para el tipo de compromiso.

Puede verificar la integridad de una copia de este documento mediante la lectura del código QR adjunto o mediante el acceso a la dirección <https://ws050.juntadeandalucia.es/verificarFirma> indicando el código de VERIFICACIÓN

FIRMADO POR	RAQUEL MARIA ESPIN CRESPO	18/12/2024	
VERIFICACIÓN	Pk2jmBDMDBSWPSC42MTUWFP24ALUB4	PÁG. 1824/2078	



<u>APELLIDOS Y NOMBRE / RAZÓN SOCIAL</u>	<u>NIF</u>	<u>EXPEDIENTE</u>	<u>ANUALIDAD DE PAGO</u>	<u>Nº DE SOCIOS</u>
S.A.T. ALGAIDA PRODUCTORES	****7861*	1263487	1ª	6

IMPORTES POR ANUALIDAD

	<u>2023</u>	<u>2024</u>	<u>2025</u>	<u>2026</u>	<u>2027</u>
IMPORTE MÁXIMO SUBVENCIONABLE	602,14 €	602,14 €	602,14 €	602,14 €	602,14 €
IMPORTE MEDIO DE TRANSFERENCIA (€/ha)	253,00 €	253,00 €	253,00 €	253,00 €	253,00 €

RESUMEN DE UNIDADES

<u>Cód</u>	<u>GRUPO DE PAGO</u>	<u>Sup. Dec. Admisible (ha)</u>	<u>Sup. Comprometida (ha)</u>	<u>Sup. ajustada compromiso (1) (ha)</u>	<u>% sobredec.</u>	<u>Sup. Resuelta (ha)</u>	<u>Importe Declarado</u>	<u>Importe Topado</u>	<u>Importe Resuelto</u>	<u>Importe tras sobredec.</u>
430	HORTÍCOLAS	2,49		2,38	0,00	2,38	602,14	602,14	602,14	602,14
TOTAL		2,49	2,38	2,38		2,38	602,14	602,14	602,14	602,14

APLICACIÓN DE REDUCCIONES Y PENALIZACIONES

<u>GRUPO DE PAGO</u>	<u>Importe Calculado</u>	<u>Importe prereduc.</u>	<u>Criterios de subvencionabilidad y compromisos</u>	<u>Presentación tardía</u>	<u>Omisión declaración</u>	<u>Condicionabilidad</u>	<u>IMPORTE (Euros) RESUELTO</u>
HORTÍCOLAS	602,14	602,14	0,00	0,00	0,00	0,00	602,14
TOTAL	602,14	602,14					602,14

RESUMEN DE PAGOS

	<u>IMPORTE (Euros)</u>			
	<u>RESUELTO</u>	<u>FEADER</u>	<u>MAPA</u>	<u>CAPADR</u>
HORTÍCOLAS - Pago realizado	602,14 €	511,82 €	59,07 €	31,25 €

RECINTOS RESUELTOS

<u>REF.</u>	<u>REFERENCIA SIGPAC</u>	<u>CULTIVO</u>	<u>DESCRIPCIÓN CULTIVO</u>	<u>S/R G.PAGO</u>	<u>PEND. MEDIA (%)</u>	<u>SUP. DEC. ADMISIBLE (ha)</u>	<u>SUP. COMPROM. (ha)</u>	<u>SUP. AJUSTADA COMPR.(1) (ha)</u>	<u>SUP. CONY. SIGPAC (ha)</u>	<u>SUP. CERTIE (ha)</u>	<u>SUP. CAMPO (ha)</u>	<u>SUP. CAMPO DETER. CULT. DECLARADO (ha)</u>	<u>SUP. DEC. REDUCIDA (ha)</u>	<u>SUP. RESUELTA (ha)</u>
5305310	21-005-060-00014-002	219000	FRESAS-SIN VARIEDAD	R 430	0,90	0,77	0,77	0,77		0,77			0,77	0,77
5305311	21-005-060-00014-004	219000	FRESAS-SIN VARIEDAD	R 430	1,60	0,84	0,73	0,73		0,73			0,73	0,73
5305313	21-005-060-00014-006	219000	FRESAS-SIN VARIEDAD	R 430	0,90	0,51	0,51	0,51		0,51			0,51	0,51
5305314	21-005-060-00014-007	219000	FRESAS-SIN VARIEDAD	R 430	0,80	0,37	0,37	0,37		0,37			0,37	0,37

INCIDENCIAS**INCIDENCIA DESCRIPCIÓN**

101111 Verifica que si el titular es una S.C.T.A., S.C.E.C.T., S.A.T. de producción o Titularidad Compartida, en aplicación de la degresividad para el cálculo de la ayuda, se le considera un número de socios
Número de socios:6

(1) Superficie declarada admisible ajustada con la superficie comprometida.
(2) Factor de penalización valorando el alcance para el tipo de compromiso.

Puede verificar la integridad de una copia de este documento mediante la lectura del código QR adjunto o mediante el acceso a la dirección <https://ws050.juntadeandalucia.es/verificarFirma> indicando el código de VERIFICACIÓN

FIRMADO POR	RAQUEL MARIA ESPIN CRESPO	18/12/2024
VERIFICACIÓN	Pk2jmBDMDBSWPSC42MTUWFP24ALUB4	PÁG. 1825/2078





<u>APELLIDOS Y NOMBRE / RAZÓN SOCIAL</u>	<u>NIF</u>	<u>EXPEDIENTE</u>	<u>ANUALIDAD DE PAGO</u>	<u>Nº DE SOCIOS</u>
S.A.T. MARIGOMEZ	***3991*	1125848	1ª	5

IMPORTES POR ANUALIDAD

	<u>2023</u>	<u>2024</u>	<u>2025</u>	<u>2026</u>	<u>2027</u>
IMPORTE MÁXIMO SUBVENCIONABLE	33.861,07 €	33.861,07 €	33.861,07 €	33.861,07 €	33.861,07 €
IMPORTE MEDIO DE TRANSFERENCIA (€/ha)	322,82 €	322,82 €	322,82 €	322,82 €	322,82 €

RESUMEN DE UNIDADES

<u>Cód</u>	<u>GRUPO DE PAGO</u>	<u>Sup. Dec. Admisible (ha)</u>	<u>Sup. Comprometida (ha)</u>	<u>Sup. ajustada compromiso (1) (ha)</u>	<u>% sobredec.</u>	<u>Sup. Resuelta (ha)</u>	<u>Importe Declarado</u>	<u>Importe Topado</u>	<u>Importe Resuelto</u>	<u>Importe tras sobredec.</u>
433	FRUTALES REGADÍO	96,84		96,84	0,00	96,84	33.861,07	33.861,07	33.861,07	33.861,07
434	HERBÁCEOS NO ELEGIBLES	8,05		8,05	0,00	8,05	0,00	0,00	0,00	0,00
TOTAL		104,89	104,89	104,89		104,89	33.861,07	33.861,07	33.861,07	33.861,07

APLICACIÓN DE REDUCCIONES Y PENALIZACIONES

<u>GRUPO DE PAGO</u>	<u>Importe Calculado</u>	<u>Importe prereduc.</u>	<u>Criterios de subvencionabilidad y compromisos</u>	<u>Presentación tardía</u>	<u>Omisión declaración</u>	<u>Condicionidad</u>	<u>IMPORTE (Euros) RESUELTO</u>
FRUTALES REGADÍO	33.861,07	33.861,07	0,00	0,00	0,00	0,00	33.861,07
HERBÁCEOS NO ELEGIBLES	0,00	0,00	0,00	0,00	0,00	0,00	0,00
TOTAL	33.861,07	33.861,07					33.861,07

RESUMEN DE PAGOS

	<u>RESUELTO</u>	<u>FEADER</u>	<u>MAPA</u>	<u>CAPADR</u>
FRUTALES REGADÍO - Pago realizado	33.861,07 €	28.781,91 €	3.321,77 €	1.757,39 €

RECINTOS RESUELTOS

<u>REF.</u>	<u>REFERENCIA SIGPAC</u>	<u>CULTIVO DESCRIPCIÓN CULTIVO</u>	<u>S/R G.PAGO</u>	<u>PEND. MEDIA (%)</u>	<u>SUP. DEC. ADMISIBLE (ha)</u>	<u>SUP. COMPROM. (ha)</u>	<u>SUP. AJUSTADA COMPROM. (1) (ha)</u>	<u>SUP. CONV. SIGPAC (ha)</u>	<u>SUP. CERTIF. (ha)</u>	<u>SUP. CAMPO (ha)</u>	<u>SUP. CAMPO DECLARADO (ha)</u>	<u>SUP. DEC. REDUCIDA (ha)</u>	<u>SUP. RESUELTA (ha)</u>
-1630443	21-062-011-00011-018	209200 MANDARINO-MANDARINO COMÚN	R 433	6,90	2,35	2,35	2,35		2,35			2,35	2,35
-1629398	21-062-011-00011-018	209200 MANDARINO-MANDARINO COMÚN	R 433	6,90	33,93	33,93	33,93		33,93			33,93	33,93
6916708	21-062-011-00011-018	209200 MANDARINO-MANDARINO COMÚN	R 433	6,90	60,56	60,56	60,56		60,56			60,56	60,56
6916714	21-062-011-00011-030	20000 BARBECHO TRADICIONAL-SIN VARIEDAD	R 434	4,60	8,05	8,05	8,05		8,05			8,05	8,05

INCIDENCIAS**INCIDENCIA DESCRIPCIÓN**

- 100421 Recinto declarado por error para una operación de la 6503, que se ha corregido de oficio marcando la operación correcta, de acuerdo con la fecha de inscripción del recinto en la producción ecológica.
Ref.-1629398 Recinto:21-062-011-00011-00018 Cultivo:209200 MANDARINO-MANDARINO COMÚN Regadío
- 101111 Verifica que si el titular es una S.C.T.A., S.C.E.C.T., S.A.T. de producción o Titularidad Compartida, en aplicación de la regresividad para el cálculo de la ayuda, se le considera un número de socios
Número de socios:5

(1) Superficie declarada admisible ajustada con la superficie comprometida.
(2) Factor de penalización valorando el alcance para el tipo de compromiso.

Puede verificar la integridad de una copia de este documento mediante la lectura del código QR adjunto o mediante el acceso a la dirección <https://ws050.juntadeandalucia.es/verificarFirma> indicando el código de VERIFICACIÓN

FIRMADO POR

RAQUEL MARIA ESPIN CRESPO

18/12/2024

VERIFICACIÓN

Pk2jmBDMDBSWPSC42MTUWFP24ALUB4

PÁG. 1826/2078





<u>APELLIDOS Y NOMBRE / RAZÓN SOCIAL</u>	<u>NIF</u>	<u>EXPEDIENTE</u>	<u>ANUALIDAD DE PAGO</u>	<u>Nº DE SOCIOS</u>
SAT 4482 SAN JOSE	****1083*	1234646	1ª	30

IMPORTES POR ANUALIDAD

	<u>2023</u>	<u>2024</u>	<u>2025</u>	<u>2026</u>	<u>2027</u>
IMPORTE MÁXIMO SUBVENCIONABLE	8.713,69 €	8.713,69 €	8.713,69 €	8.713,69 €	8.713,69 €
IMPORTE MEDIO DE TRANSFERENCIA (€/ha)	247,90 €	247,90 €	247,90 €	247,90 €	247,90 €

RESUMEN DE UNIDADES

<u>Cód</u>	<u>GRUPO DE PAGO</u>	<u>Sup. Dec. Admisible (ha)</u>	<u>Sup. Comprometida (ha)</u>	<u>Sup. ajustada compromiso (1) (ha)</u>	<u>% sobredec.</u>	<u>Sup. Resuelta (ha)</u>	<u>Importe Declarado</u>	<u>Importe Topado</u>	<u>Importe Resuelto</u>	<u>Importe tras sobredec.</u>
429	OLIVAR	35,27		35,15	0,00	35,15	8.713,69	8.713,69	8.713,69	8.713,69
TOTAL		35,27	35,15	35,15		35,15	8.713,69	8.713,69	8.713,69	8.713,69

APLICACIÓN DE REDUCCIONES Y PENALIZACIONES

<u>GRUPO DE PAGO</u>	<u>Importe Calculado</u>	<u>Importe prereduc.</u>	<u>Sup. Dec. Admisible (ha)</u>	<u>Sup. Comprometida (ha)</u>	<u>Sup. ajustada compromiso (1) (ha)</u>	<u>% sobredec.</u>	<u>Presentación tardía</u>	<u>Omisión declaración</u>	<u>Condicionalidad</u>	<u>Importe Resuelto</u>
OLIVAR	8.713,69	8.713,69	35,27	35,15	35,15	0,00	0,00	0,00	0,00	8.713,69
TOTAL	8.713,69	8.713,69								8.713,69

RESUMEN DE PAGOS

	<u>IMPORTE (Euros)</u>			
	<u>RESUELTO</u>	<u>FEADER</u>	<u>MAPA</u>	<u>CAPADR</u>
OLIVAR - Pago realizado	8.713,69 €	7.406,64 €	854,81 €	452,24 €

(1) Superficie declarada admisible ajustada con la superficie comprometida.
 (2) Factor de penalización valorando el alcance para el tipo de compromiso.

Puede verificar la integridad de una copia de este documento mediante la lectura del código QR adjunto o mediante el acceso a la dirección <https://ws050.juntadeandalucia.es/verificarFirma> indicando el código de VERIFICACIÓN

FIRMADO POR	RAQUEL MARIA ESPIN CRESPO	18/12/2024	
VERIFICACIÓN	Pk2jmBDMDBSWPSC42MTUWFP24ALUB4	PÁG. 1827/2078	

**RECINTOS RESUELTOS**

REF.	REFERENCIA SIGPAC	CULTIVO	DESCRIPCIÓN CULTIVO	S/R	G.PAGO	PEND. MEDIA (%)	SUP. DEC. ADMISIBLE (ha)	SUP. COMPROM. (ha)	SUP. AJUSTADA COMPR.(1) (ha)	SUP. CONV. SIGPAC (ha)	SUP. CERTIF. (ha)	SUP. CAMPO (ha)	SUP. CAMPO DETER. CULT. DECLARADO (ha)	SUP. DEC. REDUCIDA (ha)	SUP. RESUELTA (ha)
170000006810786	21-011-012-00180-001	101323	OLIVAR-VERDIAL DE HUEVAR	S	429	5,10	0,53	0,53	0,53		0,53			0,53	0,53

INCIDENCIAS**INCIDENCIA DESCRIPCIÓN**

- 4272 Verifica que las líneas de declaración de las Solicitudes Únicas no tienen solapes con la capa de Retroactividad Gráfica (ambas de la misma campaña) a nivel de expediente/línea de declaración gráfica de la solicitud.
Ref:170000006810539 Recinto:21-011-018-00058-00001 Cultivo: - Agregado de la referencia del recinto.:0 Zona de la referencia del recinto.:0 Superficie solapada.:0,05 Id. Incid.:101074915
- 100402 Recinto solicitado no forma parte de ningún organismo de control autorizado para la producción ecológica en Andalucía o fecha de inscripción posterior al plazo establecido (Anexo I. Criterios de Subvencionabilidad. Orden 28 de marzo de 2023).
Ref:-1581302 Recinto:21-011-037-80003-00001 Cultivo:101323 OLIVAR-VERDIAL DE HUEVAR Secano
- 100424 Solicita recinto que no está comprometido para la operación.
Ref:-1581302 Recinto:21-011-037-80003-00001 Cultivo:101323 OLIVAR-VERDIAL DE HUEVAR Secano
- 101111 Verifica que si el titular es una S.C.T.A., S.C.E.C.T., S.A.T. de producción o Titularidad Compartida, en aplicación de la degresividad para el cálculo de la ayuda, se le considera un número de socios
Número de socios:30

(1) Superficie declarada admisible ajustada con la superficie comprometida.
(2) Factor de penalización valorando el alcance para el tipo de compromiso.

Puede verificar la integridad de una copia de este documento mediante la lectura del código QR adjunto o mediante el acceso a la dirección <https://ws050.juntadeandalucia.es/verificarFirma> indicando el código de VERIFICACIÓN

FIRMADO POR	RAQUEL MARIA ESPIN CRESPO	18/12/2024	
VERIFICACIÓN	Pk2jmBDMDBSWPSC42MTUWFP24ALUB4	PÁG. 1829/2078	



<u>APELLIDOS Y NOMBRE / RAZÓN SOCIAL</u>	<u>NIF</u>	<u>EXPEDIENTE</u>	<u>ANUALIDAD DE PAGO</u>	<u>Nº DE SOCIOS</u>
SENABRA, S.C.A.	***3125*	1030892	1ª	5

IMPORTE POR ANUALIDAD

	<u>2023</u>	<u>2024</u>	<u>2025</u>	<u>2026</u>	<u>2027</u>
IMPORTE MÁXIMO SUBVENCIONABLE	32.831,59 €	32.831,59 €	32.831,59 €	32.831,59 €	32.831,59 €
IMPORTE MEDIO DE TRANSFERENCIA (€/ha)	85,68 €	85,68 €	85,68 €	85,68 €	85,68 €

RESUMEN DE UNIDADES

<u>Cód</u>	<u>GRUPO DE PAGO</u>	<u>Sup. Dec. Admisible (ha)</u>	<u>Sup. Comprometida (ha)</u>	<u>Sup. ajustada compromiso (1) (ha)</u>	<u>% sobredec.</u>	<u>Sup. Resuelta (ha)</u>	<u>Importe Declarado</u>	<u>Importe Topado</u>	<u>Importe Resuelto</u>	<u>Importe tras sobredec.</u>
428	PASTOS ASOCIADOS A GANADERÍA ECOLÓGICA	430,69		375,00	0,00	375,00	30.806,25	30.806,25	30.806,25	30.806,25
429	OLIVAR	8,17		8,17	0,00	8,17	2.025,34	2.025,34	2.025,34	2.025,34
TOTAL		438,86	383,17	383,17		383,17	32.831,59	32.831,59	32.831,59	32.831,59

APLICACIÓN DE REDUCCIONES Y PENALIZACIONES

<u>GRUPO DE PAGO</u>	<u>Importe Calculado</u>	<u>Importe prereduc.</u>	<u>Criterios de subvencionabilidad y compromisos</u>	<u>Presentación tardía</u>	<u>Omisión declaración</u>	<u>Condicionabilidad</u>	<u>IMPORTE (Euros) RESUELTO</u>
OLIVAR	2.025,34	2.025,34	0,00	0,00	0,00	0,00	2.025,34
PASTOS ASOCIADOS A GANADERÍA	30.806,25	30.806,25	0,00	0,00	0,00	0,00	30.806,25
TOTAL	32.831,59	32.831,59					32.831,59

RESUMEN DE PAGOS

	<u>RESUELTO</u>	<u>FEADER</u>	<u>MAPA</u>	<u>CAPADR</u>
OLIVAR - Pago realizado	2.025,34 €	1.721,54 €	198,69 €	105,11 €
PASTOS ASOCIADOS A GANADERÍA ECOLÓGICA - Pago realizado	30.806,25 €	26.185,31 €	3.022,09 €	1.598,85 €
TOTAL	32.831,59 €	27.906,85 €	3.220,78 €	1.703,96 €

(1) Superficie declarada admisible ajustada con la superficie comprometida.
(2) Factor de penalización valorando el alcance para el tipo de compromiso.

Puede verificar la integridad de una copia de este documento mediante la lectura del código QR adjunto o mediante el acceso a la dirección <https://ws050.juntadeandalucia.es/verificarFirma> indicando el código de VERIFICACIÓN

FIRMADO POR

RAQUEL MARIA ESPIN CRESPO

18/12/2024

VERIFICACIÓN

Pk2jmBDMDBSWPSC42MTUWFP24ALUB4

PÁG. 1830/2078



**RECINTOS RESUELTOS**

REF.	REFERENCIA SIGPAC	CULTIVO	DESCRIPCIÓN CULTIVO	S/R	G.PAGO	PEND. MEDIA (%)	SUP. ADMISIBLE (ha)	SUP. COMPROM. (ha)	SUP. AJUSTADA COMPR.(1) (ha)	SUP. CONV. SIGPAC (ha)	SUP. CERTIF. (ha)	SUP. CAMPO (ha)	SUP. CAMPO DETER. CULT. (ha)	SUP. DEC. REDUCIDA (ha)	SUP. RESUELTA (ha)
-1010125	21-008-006-00086-001	62000	PASTOS PERMANENTES DE 5 O MAS AÑOS-SIN VARIEDAD	S	428	3,90	2,48	2,48	2,48		11,70			2,48	2,48
-1010053	21-008-006-00086-023	62000	PASTOS PERMANENTES DE 5 O MAS AÑOS-SIN VARIEDAD	S	428	4,60	0,05	0,05	0,05		0,09			0,05	0,05
-1010052	21-008-006-00086-023	62000	PASTOS PERMANENTES DE 5 O MAS AÑOS-SIN VARIEDAD	S	428	4,60	0,13	0,13	0,13		0,23			0,13	0,13
-1010050	21-008-006-00084-033	62000	PASTOS PERMANENTES DE 5 O MAS AÑOS-SIN VARIEDAD	S	428	3,70	0,10	0,10	0,10		0,10			0,10	0,10
-1010049	21-008-006-00084-024	62000	PASTOS PERMANENTES DE 5 O MAS AÑOS-SIN VARIEDAD	S	428	5,60	8,63	8,63	8,63		8,65			8,63	8,63
-1010048	21-008-006-00083-001	62000	PASTOS PERMANENTES DE 5 O MAS AÑOS-SIN VARIEDAD	S	428	4,40	0,95	0,95	0,95		0,95			0,95	0,95
-1010047	21-008-006-00060-086	62000	PASTOS PERMANENTES DE 5 O MAS AÑOS-SIN VARIEDAD	S	428	4,80	0,10	0,10	0,10		0,22			0,10	0,10
-1010046	21-008-006-00060-086	62000	PASTOS PERMANENTES DE 5 O MAS AÑOS-SIN VARIEDAD	S	428	4,80	0,02	0,02	0,02		0,04			0,02	0,02
-1010045	21-008-006-00060-085	62000	PASTOS PERMANENTES DE 5 O MAS AÑOS-SIN VARIEDAD	R	428	3,40	3,88	3,88	3,88		3,88			3,88	3,88
-1010043	21-008-006-00060-084	62000	PASTOS PERMANENTES DE 5 O MAS AÑOS-SIN VARIEDAD	R	428	1,70	0,30	0,30	0,30		0,30			0,30	0,30
-1010041	21-008-006-00060-061	62000	PASTOS PERMANENTES DE 5 O MAS AÑOS-SIN VARIEDAD	S	428	11,70	0,13	0,13	0,13		0,23			0,13	0,13
-1010039	21-008-006-00043-013	62000	PASTOS PERMANENTES DE 5 O MAS AÑOS-SIN VARIEDAD	S	428	4,60	4,05	4,05	4,05		4,05			4,05	4,05
-27247	21-008-006-00084-005	62000	PASTOS PERMANENTES DE 5 O MAS AÑOS-SIN VARIEDAD	S	428	4,60	72,13	72,13	72,13		72,13			72,13	72,13
-27241	21-008-006-00043-009	62000	PASTOS PERMANENTES DE 5 O MAS AÑOS-SIN VARIEDAD	S	428	4,10	5,21	5,19	5,19		5,21			5,19	5,19
-27223	21-008-006-00043-006	62000	PASTOS PERMANENTES DE 5 O MAS AÑOS-SIN VARIEDAD	S	428	7,20	165,95	165,95	165,95		165,95			165,95	165,95
-27177	21-008-006-00043-012	62000	PASTOS PERMANENTES DE 5 O MAS AÑOS-SIN VARIEDAD	S	428	6,00	0,03	0,03	0,03		0,03			0,03	0,03
1700000002757472	21-008-006-00036-003	62000	PASTOS PERMANENTES DE 5 O MAS AÑOS-SIN VARIEDAD	S	428	9,60	38,48	38,48	38,48		51,31			38,48	38,48
1700000002757473	21-008-006-00059-001	62000	PASTOS PERMANENTES DE 5 O MAS AÑOS-SIN VARIEDAD	S	428	7,40	1,13	1,13	1,13		1,50			1,13	1,13
1700000002757476	21-008-006-00084-026	62000	PASTOS PERMANENTES DE 5 O MAS AÑOS-SIN VARIEDAD	S	428	3,90	5,69	5,69	5,69		5,69			5,69	5,69
1700000002757477	21-008-006-00084-024	62000	PASTOS PERMANENTES DE 5 O MAS AÑOS-SIN VARIEDAD	S	428	5,60	0,01	0,01	0,01		0,01			0,01	0,01
1700000002757478	21-008-006-00084-023	62000	PASTOS PERMANENTES DE 5 O MAS AÑOS-SIN VARIEDAD	S	428	3,10	17,17	17,17	17,17		17,17			17,17	17,17
1700000002757479	21-008-006-00084-028	62000	PASTOS PERMANENTES DE 5 O MAS AÑOS-SIN VARIEDAD	S	428	4,70	0,98	0,98	0,98		0,98			0,98	0,98
1700000002757480	21-008-006-00086-009	62000	PASTOS PERMANENTES DE 5 O MAS AÑOS-SIN VARIEDAD	S	428	8,70	0,13	0,13	0,13		0,15			0,13	0,13
1700000002757481	21-008-010-00049-002	62000	PASTOS PERMANENTES DE 5 O MAS AÑOS-SIN VARIEDAD	S	428	16,60	7,71	7,71	7,71		11,86			7,71	7,71
1700000002757482	21-008-010-00049-001	62000	PASTOS PERMANENTES DE 5 O MAS AÑOS-SIN VARIEDAD	S	428	7,00	6,30	6,30	6,30		8,40			6,30	6,30
1700000002757483	21-008-010-00049-003	62000	PASTOS PERMANENTES DE 5 O MAS AÑOS-SIN VARIEDAD	S	428	18,50	0,72	0,72	0,72		1,60			0,72	0,72
1700000002757485	21-008-006-00043-005	62000	PASTOS PERMANENTES DE 5 O MAS AÑOS-SIN VARIEDAD	S	428	6,10	6,41	6,41	6,41		6,41			6,41	6,41
1700000002757486	21-008-006-00041-001	62000	PASTOS PERMANENTES DE 5 O MAS AÑOS-SIN VARIEDAD	S	428	6,00	12,40	12,40	12,40		12,43			12,40	12,40
1700000002757487	21-008-006-00060-007	62000	PASTOS PERMANENTES DE 5 O MAS AÑOS-SIN VARIEDAD	R	428	8,20	8,23	8,23	8,23		10,44			8,23	8,23
1700000002757489	21-008-006-00084-008	62000	PASTOS PERMANENTES DE 5 O MAS AÑOS-SIN VARIEDAD	S	428	3,00	2,84	2,84	2,84		2,84			2,84	2,84
1700000002757490	21-008-006-00084-007	62000	PASTOS PERMANENTES DE 5 O MAS AÑOS-SIN VARIEDAD	S	428	4,90	18,47	18,47	18,47		18,47			18,47	18,47
1700000002757492	21-008-006-00084-019	62000	PASTOS PERMANENTES DE 5 O MAS AÑOS-SIN VARIEDAD	S	428	4,30	33,48	33,48	33,48		34,05			33,48	33,48
1700000002757494	21-008-006-00086-002	62000	PASTOS PERMANENTES DE 5 O MAS AÑOS-SIN VARIEDAD	S	428	3,60	5,88	5,76	5,76		7,99			5,76	5,76
1700000002757496	21-008-010-00049-004	62000	PASTOS PERMANENTES DE 5 O MAS AÑOS-SIN VARIEDAD	S	428	13,10	0,52	0,52	0,52		0,52			0,52	0,52
1700000002757495	21-008-010-00048-001	101007	OLIVAR-MANZANILLA	S	429	24,60	8,17	8,17	8,17		8,17			8,17	8,17

INCIDENCIAS**INCIDENCIA DESCRIPCIÓN**

- 4272 Verifica que las líneas de declaración de las Solicitudes Únicas no tienen solapes con la capa de Retroactividad Gráfica (ambas de la misma campaña) a nivel de expediente/línea de declaración gráfica de la solicitud.
Ref:-27241 Recinto:21-008-006-00043-00009 Cultivo: - Agregado de la referencia del recinto.:0 Zona de la referencia del recinto.:0 Superficie solapada.:0,02 Id. Incid.:101074438
Ref:1700000002757494 Recinto:21-008-006-00086-00002 Cultivo: - Agregado de la referencia del recinto.:0 Zona de la referencia del recinto.:0 Superficie solapada.:0,12 Id. Incid.:101074439
- 75022 No autoriza a que, en caso de la devolución por la entidad financiera (retrocesión bancaria) del pago en la cuenta corriente consignada en la solicitud y que está debidamente registrada en el sistema contable GIRO de la Junta de Andalucía, se proceda al pago en cualquier otra cuenta corriente de la titularidad del solicitante vigente en dicho sistema contable.
- 100407 Explotación solicitada no forma parte de ningún organismo de control autorizado para la producción ecológica en Andalucía o fecha de inscripción posterior al plazo establecido (Anexo I. Criterios de Subvencionabilidad. Orden 28 de marzo de 2023).
Explotación:ES210080000068 Especie:CAPRINA
Explotación:ES210080000068 Especie:PORCINO
- 101111 Verifica que si el titular es una S.C.T.A., S.C.E.C.T., S.A.T. de producción o Titularidad Compartida, en aplicación de la degesividad para el cálculo de la ayuda, se le considera un número de socios
Número de socios:5

Datos considerados para el Cálculo de la Carga Ganadera mínima y máxima del expediente

(1) Superficie declarada admisible ajustada con la superficie comprometida.
(2) Factor de penalización valorando el alcance para el tipo de compromiso.

Puede verificar la integridad de una copia de este documento mediante la lectura del código QR adjunto o mediante el acceso a la dirección <https://ws050.juntadeandalucia.es/verificarFirma> indicando el código de VERIFICACIÓN

FIRMADO POR

RAQUEL MARIA ESPIN CRESPO

18/12/2024

VERIFICACIÓN

Pk2jmBDMDBSWPSC42MTUWFP24ALUB4

PÁG. 1831/2078



**Datos considerados para el Cálculo de la Carga Ganadera mínima y máxima del expediente**

Explotación	Especie	Inscrito en Sipea y Admisible	Ugm Calculada para CG Mínima	Ugm Calculada para CG Máxima
ES210080000068	BOVINA	SI	50,78	50,78
ES210080000068	CAPRINA	NO	0,00	6,96
ES210080000068	OVINA	SI	133,15	133,15
ES210080000068	PORCINO	NO	0,00	41,99
			183,93	232,88

Superficie determinada para Cálculo Carga Ganadera Mínima: 430,55 ha

Superficie determinada para Cálculo Carga Ganadera Máxima: 430,55 ha

Carga Ganadera Mínima Expediente: 0,43 ugm/ha

Carga Ganadera Máxima Expediente: 0,54 ugm/ha

Recintos Determinados para el Cálculo de Carga Ganadera Mínima

REF.	REFERENCIA SIGPAC	CULTIVO	DESCRIPCIÓN CULTIVO	S/R	SUP. RESUELTA (ha)
-1010125	21-008-006-00086-00001	62000	PASTOS PERMANENTES DE 5 O MAS AÑOS-SIN VARIEDAD	S	2,48
-1010053	21-008-006-00086-00023	62000	PASTOS PERMANENTES DE 5 O MAS AÑOS-SIN VARIEDAD	S	0,05
-1010052	21-008-006-00086-00023	62000	PASTOS PERMANENTES DE 5 O MAS AÑOS-SIN VARIEDAD	S	0,13
-1010050	21-008-006-00084-00033	62000	PASTOS PERMANENTES DE 5 O MAS AÑOS-SIN VARIEDAD	S	0,10
-1010049	21-008-006-00084-00024	62000	PASTOS PERMANENTES DE 5 O MAS AÑOS-SIN VARIEDAD	S	8,63
-1010048	21-008-006-00083-00001	62000	PASTOS PERMANENTES DE 5 O MAS AÑOS-SIN VARIEDAD	S	0,95
-1010047	21-008-006-00060-00086	62000	PASTOS PERMANENTES DE 5 O MAS AÑOS-SIN VARIEDAD	S	0,10
-1010046	21-008-006-00060-00086	62000	PASTOS PERMANENTES DE 5 O MAS AÑOS-SIN VARIEDAD	S	0,02
-1010045	21-008-006-00060-00085	62000	PASTOS PERMANENTES DE 5 O MAS AÑOS-SIN VARIEDAD	R	3,88
-1010043	21-008-006-00060-00084	62000	PASTOS PERMANENTES DE 5 O MAS AÑOS-SIN VARIEDAD	R	0,30
-1010041	21-008-006-00060-00061	62000	PASTOS PERMANENTES DE 5 O MAS AÑOS-SIN VARIEDAD	S	0,13
-1010039	21-008-006-00043-00013	62000	PASTOS PERMANENTES DE 5 O MAS AÑOS-SIN VARIEDAD	S	4,05
-27247	21-008-006-00084-00005	62000	PASTOS PERMANENTES DE 5 O MAS AÑOS-SIN VARIEDAD	S	72,13
-27241	21-008-006-00043-00009	62000	PASTOS PERMANENTES DE 5 O MAS AÑOS-SIN VARIEDAD	S	5,19
-27223	21-008-006-00043-00006	62000	PASTOS PERMANENTES DE 5 O MAS AÑOS-SIN VARIEDAD	S	165,95
-27177	21-008-006-00043-00012	62000	PASTOS PERMANENTES DE 5 O MAS AÑOS-SIN VARIEDAD	S	0,03
1700000002757472	21-008-006-00036-00003	62000	PASTOS PERMANENTES DE 5 O MAS AÑOS-SIN VARIEDAD	S	38,48
1700000002757473	21-008-006-00059-00001	62000	PASTOS PERMANENTES DE 5 O MAS AÑOS-SIN VARIEDAD	S	1,13
1700000002757476	21-008-006-00084-00026	62000	PASTOS PERMANENTES DE 5 O MAS AÑOS-SIN VARIEDAD	S	5,69
1700000002757477	21-008-006-00084-00024	62000	PASTOS PERMANENTES DE 5 O MAS AÑOS-SIN VARIEDAD	S	0,01
1700000002757478	21-008-006-00084-00023	62000	PASTOS PERMANENTES DE 5 O MAS AÑOS-SIN VARIEDAD	S	17,17
1700000002757479	21-008-006-00084-00028	62000	PASTOS PERMANENTES DE 5 O MAS AÑOS-SIN VARIEDAD	S	0,98
1700000002757480	21-008-006-00086-00009	62000	PASTOS PERMANENTES DE 5 O MAS AÑOS-SIN VARIEDAD	S	0,13
1700000002757481	21-008-010-00049-00002	62000	PASTOS PERMANENTES DE 5 O MAS AÑOS-SIN VARIEDAD	S	7,71
1700000002757482	21-008-010-00049-00001	62000	PASTOS PERMANENTES DE 5 O MAS AÑOS-SIN VARIEDAD	S	6,30
1700000002757483	21-008-010-00049-00003	62000	PASTOS PERMANENTES DE 5 O MAS AÑOS-SIN VARIEDAD	S	0,72
1700000002757485	21-008-006-00043-00005	62000	PASTOS PERMANENTES DE 5 O MAS AÑOS-SIN VARIEDAD	S	6,41
1700000002757486	21-008-006-00041-00001	62000	PASTOS PERMANENTES DE 5 O MAS AÑOS-SIN	S	12,40

(1) Superficie declarada admisible ajustada con la superficie comprometida.
(2) Factor de penalización valorando el alcance para el tipo de compromiso.Puede verificar la integridad de una copia de este documento mediante la lectura del código QR adjunto o mediante el acceso a la dirección <https://ws050.juntadeandalucia.es/verificarFirma> indicando el código de VERIFICACIÓN

FIRMADO POR

RAQUEL MARIA ESPIN CRESPO

18/12/2024

VERIFICACIÓN

Pk2jmBDMDBSWPSC42MTUWFP24ALUB4

PÁG. 1832/2078



**Datos considerados para el Cálculo de la Carga Ganadera mínima y máxima del expediente****Recintos Determinados para el Cálculo de Garga Ganadera Mínima**

REF.	REFERENCIA SIGPAC	CULTIVO	DESCRIPCIÓN CULTIVO	S/R	SUP.
					RESUELTA (ha)
170000002757487	21-008-006-00060-00007	62000	PASTOS PERMANENTES DE 5 O MAS AÑOS-SIN VARIEDAD	R	8,23
170000002757489	21-008-006-00084-00008	62000	PASTOS PERMANENTES DE 5 O MAS AÑOS-SIN VARIEDAD	S	2,84
170000002757490	21-008-006-00084-00007	62000	PASTOS PERMANENTES DE 5 O MAS AÑOS-SIN VARIEDAD	S	18,47
170000002757492	21-008-006-00084-00019	62000	PASTOS PERMANENTES DE 5 O MAS AÑOS-SIN VARIEDAD	S	33,48
170000002757494	21-008-006-00086-00002	62000	PASTOS PERMANENTES DE 5 O MAS AÑOS-SIN VARIEDAD	S	5,76
170000002757496	21-008-010-00049-00004	62000	PASTOS PERMANENTES DE 5 O MAS AÑOS-SIN VARIEDAD	S	0,52

Recintos Determinados para el Cálculo de Garga Ganadera Máxima

REF.	REFERENCIA SIGPAC	CULTIVO	DESCRIPCIÓN CULTIVO	S/R	SUP.
					RESUELTA (ha)
-1010125	21-008-006-00086-00001	62000	PASTOS PERMANENTES DE 5 O MAS AÑOS-SIN VARIEDAD	S	2,48
-1010053	21-008-006-00086-00023	62000	PASTOS PERMANENTES DE 5 O MAS AÑOS-SIN VARIEDAD	S	0,05
-1010052	21-008-006-00086-00023	62000	PASTOS PERMANENTES DE 5 O MAS AÑOS-SIN VARIEDAD	S	0,13
-1010050	21-008-006-00084-00033	62000	PASTOS PERMANENTES DE 5 O MAS AÑOS-SIN VARIEDAD	S	0,10
-1010049	21-008-006-00084-00024	62000	PASTOS PERMANENTES DE 5 O MAS AÑOS-SIN VARIEDAD	S	8,63
-1010048	21-008-006-00083-00001	62000	PASTOS PERMANENTES DE 5 O MAS AÑOS-SIN VARIEDAD	S	0,95
-1010047	21-008-006-00060-00086	62000	PASTOS PERMANENTES DE 5 O MAS AÑOS-SIN VARIEDAD	S	0,10
-1010046	21-008-006-00060-00086	62000	PASTOS PERMANENTES DE 5 O MAS AÑOS-SIN VARIEDAD	S	0,02
-1010045	21-008-006-00060-00085	62000	PASTOS PERMANENTES DE 5 O MAS AÑOS-SIN VARIEDAD	R	3,88
-1010043	21-008-006-00060-00084	62000	PASTOS PERMANENTES DE 5 O MAS AÑOS-SIN VARIEDAD	R	0,30
-1010041	21-008-006-00060-00061	62000	PASTOS PERMANENTES DE 5 O MAS AÑOS-SIN VARIEDAD	S	0,13
-1010039	21-008-006-00043-00013	62000	PASTOS PERMANENTES DE 5 O MAS AÑOS-SIN VARIEDAD	S	4,05
-27247	21-008-006-00084-00005	62000	PASTOS PERMANENTES DE 5 O MAS AÑOS-SIN VARIEDAD	S	72,13
-27241	21-008-006-00043-00009	62000	PASTOS PERMANENTES DE 5 O MAS AÑOS-SIN VARIEDAD	S	5,19
-27223	21-008-006-00043-00006	62000	PASTOS PERMANENTES DE 5 O MAS AÑOS-SIN VARIEDAD	S	165,95
-27177	21-008-006-00043-00012	62000	PASTOS PERMANENTES DE 5 O MAS AÑOS-SIN VARIEDAD	S	0,03
170000002757472	21-008-006-00036-00003	62000	PASTOS PERMANENTES DE 5 O MAS AÑOS-SIN VARIEDAD	S	38,48
170000002757473	21-008-006-00059-00001	62000	PASTOS PERMANENTES DE 5 O MAS AÑOS-SIN VARIEDAD	S	1,13
170000002757476	21-008-006-00084-00026	62000	PASTOS PERMANENTES DE 5 O MAS AÑOS-SIN VARIEDAD	S	5,69
170000002757477	21-008-006-00084-00024	62000	PASTOS PERMANENTES DE 5 O MAS AÑOS-SIN VARIEDAD	S	0,01
170000002757478	21-008-006-00084-00023	62000	PASTOS PERMANENTES DE 5 O MAS AÑOS-SIN VARIEDAD	S	17,17
170000002757479	21-008-006-00084-00028	62000	PASTOS PERMANENTES DE 5 O MAS AÑOS-SIN VARIEDAD	S	0,98
170000002757480	21-008-006-00086-00009	62000	PASTOS PERMANENTES DE 5 O MAS AÑOS-SIN VARIEDAD	S	0,13
170000002757481	21-008-010-00049-00002	62000	PASTOS PERMANENTES DE 5 O MAS AÑOS-SIN VARIEDAD	S	7,71
170000002757482	21-008-010-00049-00001	62000	PASTOS PERMANENTES DE 5 O MAS AÑOS-SIN VARIEDAD	S	6,30
170000002757483	21-008-010-00049-00003	62000	PASTOS PERMANENTES DE 5 O MAS AÑOS-SIN VARIEDAD	S	0,72
170000002757485	21-008-006-00043-00005	62000	PASTOS PERMANENTES DE 5 O MAS AÑOS-SIN VARIEDAD	S	6,41

(1) Superficie declarada admisible ajustada con la superficie comprometida.
(2) Factor de penalización valorando el alcance para el tipo de compromiso.

Puede verificar la integridad de una copia de este documento mediante la lectura del código QR adjunto o mediante el acceso a la dirección <https://ws050.juntadeandalucia.es/verificarFirma> indicando el código de VERIFICACIÓN

FIRMADO POR

RAQUEL MARIA ESPIN CRESPO

18/12/2024

VERIFICACIÓN

Pk2jmBDMDBSWPSC42MTUWFP24ALUB4

PÁG. 1833/2078



**Datos considerados para el Cálculo de la Carga Ganadera mínima y máxima del expediente****Recintos Determinados para el Cálculo de Garga Ganadera Máxima**

REF.	REFERENCIA SIGPAC	CULTIVO	DESCRIPCIÓN CULTIVO	SUP.	
				S/R	RESUELTA (ha)
1700000002757486	21-008-006-00041-00001	62000	PASTOS PERMANENTES DE 5 O MAS AÑOS-SIN VARIEDAD	S	12,40
1700000002757487	21-008-006-00060-00007	62000	PASTOS PERMANENTES DE 5 O MAS AÑOS-SIN VARIEDAD	R	8,23
1700000002757489	21-008-006-00084-00008	62000	PASTOS PERMANENTES DE 5 O MAS AÑOS-SIN VARIEDAD	S	2,84
1700000002757490	21-008-006-00084-00007	62000	PASTOS PERMANENTES DE 5 O MAS AÑOS-SIN VARIEDAD	S	18,47
1700000002757492	21-008-006-00084-00019	62000	PASTOS PERMANENTES DE 5 O MAS AÑOS-SIN VARIEDAD	S	33,48
1700000002757494	21-008-006-00086-00002	62000	PASTOS PERMANENTES DE 5 O MAS AÑOS-SIN VARIEDAD	S	5,76
1700000002757496	21-008-010-00049-00004	62000	PASTOS PERMANENTES DE 5 O MAS AÑOS-SIN VARIEDAD	S	0,52

Incidencias de carga ganadera**INCIDENCIA DESCRIPCIÓN**

4272	Verifica que las líneas de declaración de las Solicitudes Únicas no tienen solapes con la capa de Retroactividad Gráfica (ambas de la misma campaña) a nivel de expediente/línea de declaración gráfica de la solicitud. Ref:-27241 Recinto:21-008-006-00043-00009 Cultivo: - Agregado de la referencia del recinto.:0 Zona de la referencia del recinto.:0 Superficie solapada.:0,02 Id. Incid.:5093214 Ref:1700000002757494 Recinto:21-008-006-00086-00002 Cultivo: - Agregado de la referencia del recinto.:0 Zona de la referencia del recinto.:0 Superficie solapada.:0,12 Id. Incid.:5093215
100407	Explotación solicitada no forma parte de ningún organismo de control autorizado para la producción ecológica en Andalucía o fecha de inscripción posterior al plazo establecido (Anexo I. Criterios de Subvencionabilidad. Orden 28 de marzo de 2023). Explotación:ES210080000068 Especie:PORCINO Explotación:ES210080000068 Especie:CAPRINA

(1) Superficie declarada admisible ajustada con la superficie comprometida.
(2) Factor de penalización valorando el alcance para el tipo de compromiso.

Puede verificar la integridad de una copia de este documento mediante la lectura del código QR adjunto o mediante el acceso a la dirección <https://ws050.juntadeandalucia.es/verificarFirma> indicando el código de VERIFICACIÓN

FIRMADO POR

RAQUEL MARIA ESPIN CRESPO

18/12/2024

VERIFICACIÓN

Pk2jmBDMDBSWPSC42MTUWFP24ALUB4

PÁG. 1834/2078





APELLIDOS Y NOMBRE / RAZÓN SOCIAL
SERRANO DELGADO C.B.

NIF
***0392*

EXPEDIENTE
1084638

ANUALIDAD DE PAGO
1ª

IMPORTE POR ANUALIDAD

	2023	2024	2025	2026	2027
IMPORTE MÁXIMO SUBVENCIONABLE	6.161,25 €	6.161,25 €	6.161,25 €	6.161,25 €	6.161,25 €
IMPORTE MEDIO DE TRANSFERENCIA (€/ha)	82,15 €	82,15 €	82,15 €	82,15 €	82,15 €

RESUMEN DE UNIDADES

Cód	GRUPO DE PAGO	Sup. Dec. Admisible (ha)	Sup. Comprometida (ha)	Sup. ajustada compromiso (1) (ha)	% sobredec.	Sup. Resuelta (ha)	Importe Declarado	Importe Topado	Importe Resuelto	Importe tras sobredec.
428	PASTOS ASOCIADOS A GANADERÍA ECOLÓGICA	180,32		75,00	0,00	75,00	6.161,25	6.161,25	6.161,25	6.161,25
TOTAL		180,32	75,00	75,00		75,00	6.161,25	6.161,25	6.161,25	6.161,25

APLICACIÓN DE REDUCCIONES Y PENALIZACIONES

GRUPO DE PAGO	Importe Calculado	Importe prereduc.	Criterios de subvencionabilidad y compromisos	Presentación tardía	Omisión declaración	Condicionidad	IMPORTE (Euros) RESUELTO
PASTOS ASOCIADOS A GANADERÍA	6.161,25	6.161,25	0,00	0,00	0,00	0,00	6.161,25
TOTAL	6.161,25	6.161,25					6.161,25

RESUMEN DE PAGOS

	RESUELTO	FEADER	MAPA	CAPADR
PASTOS ASOCIADOS A GANADERÍA ECOLÓGICA - Pago realizado	6.161,25 €	5.237,06 €	604,42 €	319,77 €

RECINTOS RESUELTOS

REE	REFERENCIA SIGPAC	CULTIVO	DESCRIPCIÓN CULTIVO	S/R G.PAGO	PEND. MEDIA (%)	SUP. DEC. ADMISIBLE (ha)	SUP. COMPROM. (ha)	SUP. AJUSTADA COMPROM. (1) (ha)	SUP. CONV. SIGPAC (ha)	SUP. CERTIF. (ha)	SUP. CAMPO (ha)	SUP. CAMPO DETER. CULT. DECLARADO (ha)	SUP. DEC. REDUCIDA (ha)	SUP. RESUELTA (ha)
-58174	21-028-012-00010-007	62000	PASTOS PERMANENTES DE 5 O MAS AÑOS-SIN VARIEDAD	S 428	34,80	56,00	56,00	56,00		149,66			56,00	56,00
1700000005950146	21-028-003-00023-002	62000	PASTOS PERMANENTES DE 5 O MAS AÑOS-SIN VARIEDAD	S 428	37,30	0,08	0,08	0,08		0,13			0,08	0,08
1700000005950147	21-028-003-00023-003	62000	PASTOS PERMANENTES DE 5 O MAS AÑOS-SIN VARIEDAD	S 428	28,60	0,12	0,12	0,12		0,19			0,12	0,12
1700000005950151	21-028-012-00012-016	62000	PASTOS PERMANENTES DE 5 O MAS AÑOS-SIN VARIEDAD	S 428	30,30	0,57	0,57	0,57		0,88			0,57	0,57
1700000005950152	21-028-003-00023-004	62000	PASTOS PERMANENTES DE 5 O MAS AÑOS-SIN VARIEDAD	S 428	30,40	0,46	0,46	0,46		1,32			0,46	0,46
1700000005950155	21-028-003-00024-001	62000	PASTOS PERMANENTES DE 5 O MAS AÑOS-SIN VARIEDAD	S 428	33,00	0,78	0,78	0,78		1,41			0,78	0,78
1700000005950156	21-028-013-00044-001	62000	PASTOS PERMANENTES DE 5 O MAS AÑOS-SIN VARIEDAD	S 428	40,70	0,50	0,50	0,50		0,77			0,50	0,50
1700000005950157	21-028-012-00003-004	62000	PASTOS PERMANENTES DE 5 O MAS AÑOS-SIN VARIEDAD	S 428	11,00	9,20	9,20	9,20		9,20			9,20	9,20
1700000005950158	21-028-012-00003-006	62000	PASTOS PERMANENTES DE 5 O MAS AÑOS-SIN VARIEDAD	S 428	5,90	3,42	3,42	3,42		3,42			3,42	3,42
1700000005950159	21-028-012-00010-014	62000	PASTOS PERMANENTES DE 5 O MAS AÑOS-SIN VARIEDAD	S 428	28,70	0,68	0,68	0,68		0,80			0,68	0,68
1700000005950160	21-028-012-00010-011	62000	PASTOS PERMANENTES DE 5 O MAS AÑOS-SIN VARIEDAD	S 428	23,00	52,48	52,48	52,48		52,48			52,48	52,48
1700000005950161	21-028-013-00043-012	62000	PASTOS PERMANENTES DE 5 O MAS AÑOS-SIN VARIEDAD	S 428	37,20	0,51	0,51	0,51		0,60			0,51	0,51
1700000005950162	21-028-013-00043-002	62000	PASTOS PERMANENTES DE 5 O MAS AÑOS-SIN VARIEDAD	S 428	20,10	52,47	52,38	52,38		52,47			52,38	52,38
1700000005950163	21-028-013-00042-001	62000	PASTOS PERMANENTES DE 5 O MAS AÑOS-SIN VARIEDAD	S 428	29,30	3,05	3,05	3,05		3,59			3,05	3,05

(1) Superficie declarada admisible ajustada con la superficie comprometida.
(2) Factor de penalización valorando el alcance para el tipo de compromiso.

Puede verificar la integridad de una copia de este documento mediante la lectura del código QR adjunto o mediante el acceso a la dirección https://ws050.juntadeandalucia.es/verificarFirma indicando el código de VERIFICACIÓN			
FIRMADO POR	RAQUEL MARIA ESPIN CRESPO	18/12/2024	
VERIFICACIÓN	Pk2jmBDMDBSWPSC42MTUWFP24ALUB4	PÁG. 1835/2078	

**INCIDENCIAS****INCIDENCIA DESCRIPCIÓN**

- 4272 Verifica que las líneas de declaración de las Solicitudes Únicas no tienen solapes con la capa de Retroactividad Gráfica (ambas de la misma campaña) a nivel de expediente/línea de declaración gráfica de la solicitud.
Ref:170000005950162 Recinto:21-028-013-00043-00002 Cultivo: - Agregado de la referencia del recinto.:0 Zona de la referencia del recinto.:0 Superficie solapada.:0,04 Id. Incid.:101074504
- Ref:170000005950162 Recinto:21-028-013-00043-00002 Cultivo: - Agregado de la referencia del recinto.:0 Zona de la referencia del recinto.:0 Superficie solapada.:0,05 Id. Incid.:101074503
- 100407 Explotación solicitada no forma parte de ningún organismo de control autorizado para la producción ecológica en Andalucía o fecha de inscripción posterior al plazo establecido (Anexo I. Criterios de Subvencionabilidad. Orden 28 de marzo de 2023).
Explotación:ES210280000015 Especie:OVINA
Explotación:ES210280000015 Especie:PORCINO
- 100411 Recinto no admisible por no estar asociado en SIGGAN a una explotación ganadera (Artículo 10 de la Orden de 28 de marzo de 2023).
Ref:170000005950149 Recinto:21-028-005-00027-00001 Cultivo:62000 PASTOS PERMANENTES DE 5 O MAS AÑOS-SIN VARIEDAD Secano
- 100424 Solicita recinto que no está comprometido para la operación.
Ref:170000005950149 Recinto:21-028-005-00027-00001 Cultivo:62000 PASTOS PERMANENTES DE 5 O MAS AÑOS-SIN VARIEDAD Secano

Datos considerados para el Cálculo de la Carga Ganadera mínima y máxima del expediente

Explotación	Especie	Inscrito en Sipea y Admisible	Ugm Calculada para CG Mínima	Ugm Calculada para CG Máxima
ES210280000015	BOVINA	SI	42,79	42,79
ES210280000015	OVINA	NO	0,00	20,00
ES210280000015	PORCINO	NO	0,00	31,49
			42,79	94,28

Superficie determinada para Cálculo Carga Ganadera Mínima: 180,49 ha

Superficie determinada para Cálculo Carga Ganadera Máxima: 180,49 ha

Los importes del Grupo de Pago de pastos de este expediente han sido ajustados por no llegar a la carga ganadera mínima de 0,3

Carga Ganadera Mínima Expediente: 0,24 ugm/ha

Carga Ganadera Máxima Expediente: 0,52 ugm/ha

Recintos Determinados para el Cálculo de Carga Ganadera Mínima

REF.	REFERENCIA SIGPAC	CULTIVO	DESCRIPCIÓN CULTIVO	S/R	SUP. RESUELTA (ha)
-58174	21-028-012-00010-00007	62000	PASTOS PERMANENTES DE 5 O MAS AÑOS-SIN VARIEDAD	S	56,00
170000005950146	21-028-003-00023-00002	62000	PASTOS PERMANENTES DE 5 O MAS AÑOS-SIN VARIEDAD	S	0,08
170000005950147	21-028-003-00023-00003	62000	PASTOS PERMANENTES DE 5 O MAS AÑOS-SIN VARIEDAD	S	0,12
170000005950149	21-028-005-00027-00001	62000	PASTOS PERMANENTES DE 5 O MAS AÑOS-SIN VARIEDAD	S	0,26
170000005950151	21-028-012-00012-00016	62000	PASTOS PERMANENTES DE 5 O MAS AÑOS-SIN VARIEDAD	S	0,57
170000005950152	21-028-003-00023-00004	62000	PASTOS PERMANENTES DE 5 O MAS AÑOS-SIN VARIEDAD	S	0,46
170000005950155	21-028-003-00024-00001	62000	PASTOS PERMANENTES DE 5 O MAS AÑOS-SIN VARIEDAD	S	0,78
170000005950156	21-028-013-00044-00001	62000	PASTOS PERMANENTES DE 5 O MAS AÑOS-SIN VARIEDAD	S	0,50
170000005950157	21-028-012-00003-00004	62000	PASTOS PERMANENTES DE 5 O MAS AÑOS-SIN VARIEDAD	S	9,20
170000005950158	21-028-012-00003-00006	62000	PASTOS PERMANENTES DE 5 O MAS AÑOS-SIN VARIEDAD	S	3,42
170000005950159	21-028-012-00010-00014	62000	PASTOS PERMANENTES DE 5 O MAS AÑOS-SIN VARIEDAD	S	0,68
170000005950160	21-028-012-00010-00011	62000	PASTOS PERMANENTES DE 5 O MAS AÑOS-SIN VARIEDAD	S	52,48
170000005950161	21-028-013-00043-00012	62000	PASTOS PERMANENTES DE 5 O MAS AÑOS-SIN VARIEDAD	S	0,51
170000005950162	21-028-013-00043-00002	62000	PASTOS PERMANENTES DE 5 O MAS AÑOS-SIN VARIEDAD	S	52,38
170000005950163	21-028-013-00042-00001	62000	PASTOS PERMANENTES DE 5 O MAS AÑOS-SIN VARIEDAD	S	3,05

(1) Superficie declarada admisible ajustada con la superficie comprometida.
(2) Factor de penalización valorando el alcance para el tipo de compromiso.Puede verificar la integridad de una copia de este documento mediante la lectura del código QR adjunto o mediante el acceso a la dirección <https://ws050.juntadeandalucia.es/verificarFirma> indicando el código de VERIFICACIÓN

FIRMADO POR

RAQUEL MARIA ESPIN CRESPO

18/12/2024

VERIFICACIÓN

Pk2jmBDMDBSWPSC42MTUWFP24ALUB4

PÁG. 1836/2078



**Datos considerados para el Cálculo de la Carga Ganadera mínima y máxima del expediente****Recintos Determinados para el Cálculo de Garga Ganadera Máxima**

REF.	REFERENCIA SIGPAC	CULTIVO	DESCRIPCIÓN CULTIVO	SUP.	
				S/R	RESUELTA (ha)
-58174	21-028-012-00010-00007	62000	PASTOS PERMANENTES DE 5 O MAS AÑOS-SIN VARIEDAD	S	56,00
1700000005950146	21-028-003-00023-00002	62000	PASTOS PERMANENTES DE 5 O MAS AÑOS-SIN VARIEDAD	S	0,08
1700000005950147	21-028-003-00023-00003	62000	PASTOS PERMANENTES DE 5 O MAS AÑOS-SIN VARIEDAD	S	0,12
1700000005950149	21-028-005-00027-00001	62000	PASTOS PERMANENTES DE 5 O MAS AÑOS-SIN VARIEDAD	S	0,26
1700000005950151	21-028-012-00012-00016	62000	PASTOS PERMANENTES DE 5 O MAS AÑOS-SIN VARIEDAD	S	0,57
1700000005950152	21-028-003-00023-00004	62000	PASTOS PERMANENTES DE 5 O MAS AÑOS-SIN VARIEDAD	S	0,46
1700000005950155	21-028-003-00024-00001	62000	PASTOS PERMANENTES DE 5 O MAS AÑOS-SIN VARIEDAD	S	0,78
1700000005950156	21-028-013-00044-00001	62000	PASTOS PERMANENTES DE 5 O MAS AÑOS-SIN VARIEDAD	S	0,50
1700000005950157	21-028-012-00003-00004	62000	PASTOS PERMANENTES DE 5 O MAS AÑOS-SIN VARIEDAD	S	9,20
1700000005950158	21-028-012-00003-00006	62000	PASTOS PERMANENTES DE 5 O MAS AÑOS-SIN VARIEDAD	S	3,42
1700000005950159	21-028-012-00010-00014	62000	PASTOS PERMANENTES DE 5 O MAS AÑOS-SIN VARIEDAD	S	0,68
1700000005950160	21-028-012-00010-00011	62000	PASTOS PERMANENTES DE 5 O MAS AÑOS-SIN VARIEDAD	S	52,48
1700000005950161	21-028-013-00043-00012	62000	PASTOS PERMANENTES DE 5 O MAS AÑOS-SIN VARIEDAD	S	0,51
1700000005950162	21-028-013-00043-00002	62000	PASTOS PERMANENTES DE 5 O MAS AÑOS-SIN VARIEDAD	S	52,38
1700000005950163	21-028-013-00042-00001	62000	PASTOS PERMANENTES DE 5 O MAS AÑOS-SIN VARIEDAD	S	3,05

Incidencias de carga ganadera**INCIDENCIA DESCRIPCIÓN**

- 4272 Verifica que las líneas de declaración de las Solicitudes Únicas no tienen solapes con la capa de Retroactividad Gráfica (ambas de la misma campaña) a nivel de expediente/línea de declaración gráfica de la solicitud.
Ref:1700000005950162 Recinto:21-028-013-00043-00002 Cultivo: - Agregado de la referencia del recinto.:0 Zona de la referencia del recinto.:0 Superficie solapada.:0,04 Id. Incid.:5093264
Ref:1700000005950162 Recinto:21-028-013-00043-00002 Cultivo: - Agregado de la referencia del recinto.:0 Zona de la referencia del recinto.:0 Superficie solapada.:0,05 Id. Incid.:5093263
- 100407 Explotación solicitada no forma parte de ningún organismo de control autorizado para la producción ecológica en Andalucía o fecha de inscripción posterior al plazo establecido (Anexo I. Criterios de Subvencionabilidad. Orden 28 de marzo de 2023).
Explotación:ES210280000015 Especie:OVINA
Explotación:ES210280000015 Especie:PORCINO

(1) Superficie declarada admisible ajustada con la superficie comprometida.
(2) Factor de penalización valorando el alcance para el tipo de compromiso.

Puede verificar la integridad de una copia de este documento mediante la lectura del código QR adjunto o mediante el acceso a la dirección <https://ws050.juntadeandalucia.es/verificarFirma> indicando el código de VERIFICACIÓN

FIRMADO POR	RAQUEL MARIA ESPIN CRESPO	18/12/2024	
VERIFICACIÓN	Pk2jmBDMDBSWPSC42MTUWFP24ALUB4	PÁG. 1837/2078	



APELLIDOS Y NOMBRE / RAZÓN SOCIAL SERRANO GISBERT MARIA DE LOS DESAMPARADOS
NIF ****7277*
EXPEDIENTE 1263708
ANUALIDAD DE PAGO 1ª

IMPORTE POR ANUALIDAD

	2023	2024	2025	2026	2027
IMPORTE MÁXIMO SUBVENCIONABLE	6.161,25 €	6.161,25 €	6.161,25 €	6.161,25 €	6.161,25 €
IMPORTE MEDIO DE TRANSFERENCIA (€/ha)	82,15 €	82,15 €	82,15 €	82,15 €	82,15 €

RESUMEN DE UNIDADES

Cód	GRUPO DE PAGO	Sup. Dec. Admisible (ha)	Sup. Comprometida (ha)	Sup. ajustada compromiso (1) (ha)	% sobredec.	Sup. Resuelta (ha)	Importe Declarado	Importe Topado	Importe Resuelto	Importe tras sobredec.
428	PASTOS ASOCIADOS A GANADERÍA ECOLÓGICA	188,19		75,00	0,00	75,00	6.161,25	6.161,25	6.161,25	6.161,25
TOTAL		188,19	75,00	75,00		75,00	6.161,25	6.161,25	6.161,25	6.161,25

APLICACIÓN DE REDUCCIONES Y PENALIZACIONES

GRUPO DE PAGO	Importe Calculado	Importe prerreduc.	Criterios de subvencionabilidad y compromisos	Presentación tardía	Omisión declaración	Condicionidad	IMPORTE (Euros) RESUELTO
PASTOS ASOCIADOS A GANADERÍA	6.161,25	6.161,25	0,00	0,00	0,00	0,00	6.161,25
TOTAL	6.161,25	6.161,25					6.161,25

RESUMEN DE PAGOS

	RESUELTO	FEADER	MAPA	CAPADR
PASTOS ASOCIADOS A GANADERÍA ECOLÓGICA - Pago realizado	6.161,25 €	5.237,06 €	604,42 €	319,77 €

RECINTOS RESUELTOS

REE	REFERENCIA SIGPAC	CULTIVO DESCRIPCIÓN CULTIVO	S/R G.PAGO	PEND. MEDIA (%)	SUP. DEC. ADMISIBLE (ha)	SUP. COMPROM. (ha)	SUP. AJUSTADA COMPROM. (1) (ha)	SUP. CONV. SIGPAC (ha)	SUP. CERTIF. (ha)	SUP. CAMPO (ha)	SUP. CAMPO DETER. CULT. DECLARADO (ha)	SUP. DEC. REDUCIDA (ha)	SUP. RESUELTA (ha)
-1626102	21-018-001-00010-007	62000 PASTOS PERMANENTES DE 5 O MAS AÑOS-SIN VARIEDAD	S 428	34,30	25,08	25,08	25,08		45,60			25,08	25,08
-1626078	21-077-022-00031-008	62000 PASTOS PERMANENTES DE 5 O MAS AÑOS-SIN VARIEDAD	S 428	36,60	8,01	8,01	8,01		22,89			8,01	8,01
-471310	21-018-001-00010-015	62000 PASTOS PERMANENTES DE 5 O MAS AÑOS-SIN VARIEDAD	S 428	56,90	1,63	1,63	1,63		3,62			1,63	1,63
-162518	21-077-001-00154-011	62000 PASTOS PERMANENTES DE 5 O MAS AÑOS-SIN VARIEDAD	S 428	34,10	16,28	16,28	16,28		19,15			16,28	16,28
-162512	21-077-001-00131-001	62000 PASTOS PERMANENTES DE 5 O MAS AÑOS-SIN VARIEDAD	S 428	28,00	39,28	39,28	39,28		71,42			39,28	39,28
1700000006710814	21-077-002-00005-014	62000 PASTOS PERMANENTES DE 5 O MAS AÑOS-SIN VARIEDAD	S 428	8,30	0,08	0,08	0,08		0,08			0,08	0,08
1700000006710815	21-077-002-00005-010	62000 PASTOS PERMANENTES DE 5 O MAS AÑOS-SIN VARIEDAD	S 428	14,80	14,96	14,96	14,96		14,96			14,96	14,96
1700000006710816	21-077-002-00006-002	62000 PASTOS PERMANENTES DE 5 O MAS AÑOS-SIN VARIEDAD	S 428	21,30	0,08	0,08	0,08		0,15			0,08	0,08
1700000006710817	21-077-002-00006-001	62000 PASTOS PERMANENTES DE 5 O MAS AÑOS-SIN VARIEDAD	S 428	9,80	2,41	2,41	2,41		2,41			2,41	2,41
1700000006710821	21-077-001-00131-013	62000 PASTOS PERMANENTES DE 5 O MAS AÑOS-SIN VARIEDAD	S 428	36,10	0,21	0,21	0,21		0,32			0,21	0,21
1700000006710832	21-077-001-00130-001	62000 PASTOS PERMANENTES DE 5 O MAS AÑOS-SIN VARIEDAD	S 428	30,90	19,62	19,62	19,62		23,08			19,62	19,62
1700000006710882	21-077-001-00129-022	62000 PASTOS PERMANENTES DE 5 O MAS AÑOS-SIN VARIEDAD	S 428	30,30	41,21	41,21	41,21		54,94			41,21	41,21
1700000006710884	21-077-001-00153-002	62000 PASTOS PERMANENTES DE 5 O MAS AÑOS-SIN VARIEDAD	S 428	13,90	0,40	0,40	0,40		0,72			0,40	0,40
1700000006710886	21-077-001-00154-002	62000 PASTOS PERMANENTES DE 5 O MAS AÑOS-SIN VARIEDAD	S 428	20,60	0,14	0,14	0,14		0,16			0,14	0,14
1700000006710890	21-077-001-00154-004	62000 PASTOS PERMANENTES DE 5 O MAS AÑOS-SIN VARIEDAD	S 428	25,00	13,09	13,09	13,09		13,09			13,09	13,09
1700000006710892	21-077-001-00154-013	62000 PASTOS PERMANENTES DE 5 O MAS AÑOS-SIN VARIEDAD	S 428	21,30	0,29	0,29	0,29		0,34			0,29	0,29
1700000006710893	21-077-002-00006-004	62000 PASTOS PERMANENTES DE 5 O MAS AÑOS-SIN VARIEDAD	S 428	16,20	0,71	0,71	0,71		0,83			0,71	0,71
1700000006710896	21-077-002-00007-001	62000 PASTOS PERMANENTES DE 5 O MAS AÑOS-SIN VARIEDAD	S 428	17,00	3,79	3,79	3,79		3,79			3,79	3,79
1700000006710897	21-077-022-00031-009	62000 PASTOS PERMANENTES DE 5 O MAS AÑOS-SIN VARIEDAD	S 428	22,90	0,92	0,92	0,92		1,23			0,92	0,92

(1) Superficie declarada admisible ajustada con la superficie comprometida.
 (2) Factor de penalización valorando el alcance para el tipo de compromiso.

Puede verificar la integridad de una copia de este documento mediante la lectura del código QR adjunto o mediante el acceso a la dirección https://ws050.juntadeandalucia.es/verificarFirma indicando el código de VERIFICACIÓN			
FIRMADO POR	RAQUEL MARIA ESPIN CRESPO	18/12/2024	
VERIFICACIÓN	Pk2jmBDMDBSWPSC42MTUWFP24ALUB4	PÁG. 1838/2078	

**INCIDENCIAS****INCIDENCIA DESCRIPCIÓN**

- 100407 Explotación solicitada no forma parte de ningún organismo de control autorizado para la producción ecológica en Andalucía o fecha de inscripción posterior al plazo establecido (Anexo I. Criterios de Subvencionabilidad. Orden 28 de marzo de 2023).
Explotación:ES210780000194 Especie:PORCINO
Explotación:ES210780000308 Especie:PORCINO
- 100422 Recinto declarado por error para una operación de la 6503, que se ha corregido de oficio desmarcando la operación incorrecta, de acuerdo con la fecha de inscripción del recinto en la producción ecológica.
Ref:-1626102 Recinto:21-018-001-00010-00007 Cultivo:62000 PASTOS PERMANENTES DE 5 O MAS AÑOS-SIN VARIEDAD Secano
Ref:-471310 Recinto:21-018-001-00010-00015 Cultivo:62000 PASTOS PERMANENTES DE 5 O MAS AÑOS-SIN VARIEDAD Secano
Ref:1700000006710882 Recinto:21-077-001-00129-00022 Cultivo:62000 PASTOS PERMANENTES DE 5 O MAS AÑOS-SIN VARIEDAD Secano
Ref:1700000006710832 Recinto:21-077-001-00130-00001 Cultivo:62000 PASTOS PERMANENTES DE 5 O MAS AÑOS-SIN VARIEDAD Secano
Ref:-162512 Recinto:21-077-001-00131-00001 Cultivo:62000 PASTOS PERMANENTES DE 5 O MAS AÑOS-SIN VARIEDAD Secano
Ref:1700000006710821 Recinto:21-077-001-00131-00013 Cultivo:62000 PASTOS PERMANENTES DE 5 O MAS AÑOS-SIN VARIEDAD Secano
Ref:1700000006710884 Recinto:21-077-001-00153-00002 Cultivo:62000 PASTOS PERMANENTES DE 5 O MAS AÑOS-SIN VARIEDAD Secano
Ref:1700000006710886 Recinto:21-077-001-00154-00002 Cultivo:62000 PASTOS PERMANENTES DE 5 O MAS AÑOS-SIN VARIEDAD Secano
Ref:1700000006710890 Recinto:21-077-001-00154-00004 Cultivo:62000 PASTOS PERMANENTES DE 5 O MAS AÑOS-SIN VARIEDAD Secano
Ref:-162518 Recinto:21-077-001-00154-00011 Cultivo:62000 PASTOS PERMANENTES DE 5 O MAS AÑOS-SIN VARIEDAD Secano
Ref:1700000006710892 Recinto:21-077-001-00154-00013 Cultivo:62000 PASTOS PERMANENTES DE 5 O MAS AÑOS-SIN VARIEDAD Secano
Ref:1700000006710815 Recinto:21-077-002-00005-00010 Cultivo:62000 PASTOS PERMANENTES DE 5 O MAS AÑOS-SIN VARIEDAD Secano
Ref:1700000006710814 Recinto:21-077-002-00005-00014 Cultivo:62000 PASTOS PERMANENTES DE 5 O MAS AÑOS-SIN VARIEDAD Secano
Ref:1700000006710817 Recinto:21-077-002-00006-00001 Cultivo:62000 PASTOS PERMANENTES DE 5 O MAS AÑOS-SIN VARIEDAD Secano
Ref:1700000006710816 Recinto:21-077-002-00006-00002 Cultivo:62000 PASTOS PERMANENTES DE 5 O MAS AÑOS-SIN VARIEDAD Secano
Ref:1700000006710893 Recinto:21-077-002-00006-00004 Cultivo:62000 PASTOS PERMANENTES DE 5 O MAS AÑOS-SIN VARIEDAD Secano
Ref:1700000006710896 Recinto:21-077-002-00007-00001 Cultivo:62000 PASTOS PERMANENTES DE 5 O MAS AÑOS-SIN VARIEDAD Secano
Ref:-1626078 Recinto:21-077-022-00031-00008 Cultivo:62000 PASTOS PERMANENTES DE 5 O MAS AÑOS-SIN VARIEDAD Secano
Ref:1700000006710897 Recinto:21-077-022-00031-00009 Cultivo:62000 PASTOS PERMANENTES DE 5 O MAS AÑOS-SIN VARIEDAD Secano

Datos considerados para el Cálculo de la Carga Ganadera mínima y máxima del expediente

Explotación	Especie	Inscrito en Sipea y Admisible	Ugm Calculada para CG Mínima	Ugm Calculada para CG Máxima
ES210780000194	BOVINA	SI	27,46	27,46
ES210780000194	PORCINO	NO	0,00	6,82
ES210780000308	BOVINA	SI	15,37	15,37
ES210780000308	PORCINO	NO	0,00	0,00
			42,83	49,65

Superficie determinada para Cálculo Carga Ganadera Mínima: 222,20 ha

Superficie determinada para Cálculo Carga Ganadera Máxima: 222,20 ha

Carga Ganadera Mínima Expediente: 0,19 ugm/ha

Carga Ganadera Máxima Expediente: 0,22 ugm/ha

Los importes del Grupo de Pago de pastos de este expediente han sido ajustados por no llegar a la carga ganadera mínima de 0,3

Recintos Determinados para el Cálculo de Garga Ganadera Mínima

REF.	REFERENCIA SIGPAC	CULTIVO	DESCRIPCIÓN CULTIVO	S/R	SUP. RESUELTA (ha)
-1626102	21-018-001-00010-00007	62000	PASTOS PERMANENTES DE 5 O MAS AÑOS-SIN VARIEDAD	S	25,08
-1626100	21-018-001-00010-00004	62000	PASTOS PERMANENTES DE 5 O MAS AÑOS-SIN	S	6,71

(1) Superficie declarada admisible ajustada con la superficie comprometida.
(2) Factor de penalización valorando el alcance para el tipo de compromiso.Puede verificar la integridad de una copia de este documento mediante la lectura del código QR adjunto o mediante el acceso a la dirección <https://ws050.juntadeandalucia.es/verificarFirma> indicando el código de VERIFICACIÓN

FIRMADO POR

RAQUEL MARIA ESPIN CRESPO

18/12/2024

VERIFICACIÓN

Pk2jmBDMDBSWPSC42MTUWFP24ALUB4

PÁG. 1839/2078



**Datos considerados para el Cálculo de la Carga Ganadera mínima y máxima del expediente****Recintos Determinados para el Cálculo de Garga Ganadera Mínima**

REF.	REFERENCIA SIGPAC	CULTIVO	DESCRIPCIÓN CULTIVO	SUP.	
				S/R	RESUELTA (ha)
-1626078	21-077-022-00031-00008	62000	PASTOS PERMANENTES DE 5 O MAS AÑOS-SIN VARIEDAD	S	8,01
-471331	21-018-001-00033-00002	62000	PASTOS PERMANENTES DE 5 O MAS AÑOS-SIN VARIEDAD	S	1,38
-471327	21-018-001-00034-00001	62000	PASTOS PERMANENTES DE 5 O MAS AÑOS-SIN VARIEDAD	S	1,51
-471310	21-018-001-00010-00015	62000	PASTOS PERMANENTES DE 5 O MAS AÑOS-SIN VARIEDAD	S	1,63
-471236	21-077-002-00005-00015	63000	PASTOS DE MENOS DE 5 AÑOS-SIN VARIEDAD	S	2,15
-162518	21-077-001-00154-00011	62000	PASTOS PERMANENTES DE 5 O MAS AÑOS-SIN VARIEDAD	S	16,28
-162512	21-077-001-00131-00001	62000	PASTOS PERMANENTES DE 5 O MAS AÑOS-SIN VARIEDAD	S	39,28
1700000006710814	21-077-002-00005-00014	62000	PASTOS PERMANENTES DE 5 O MAS AÑOS-SIN VARIEDAD	S	0,08
1700000006710815	21-077-002-00005-00010	62000	PASTOS PERMANENTES DE 5 O MAS AÑOS-SIN VARIEDAD	S	14,96
1700000006710816	21-077-002-00006-00002	62000	PASTOS PERMANENTES DE 5 O MAS AÑOS-SIN VARIEDAD	S	0,08
1700000006710817	21-077-002-00006-00001	62000	PASTOS PERMANENTES DE 5 O MAS AÑOS-SIN VARIEDAD	S	2,41
1700000006710821	21-077-001-00131-00013	62000	PASTOS PERMANENTES DE 5 O MAS AÑOS-SIN VARIEDAD	S	0,21
1700000006710832	21-077-001-00130-00001	62000	PASTOS PERMANENTES DE 5 O MAS AÑOS-SIN VARIEDAD	S	19,62
1700000006710839	21-018-001-00033-00004	62000	PASTOS PERMANENTES DE 5 O MAS AÑOS-SIN VARIEDAD	S	9,08
1700000006710845	21-018-001-00032-00003	62000	PASTOS PERMANENTES DE 5 O MAS AÑOS-SIN VARIEDAD	S	2,51
1700000006710846	21-018-001-00031-00001	62000	PASTOS PERMANENTES DE 5 O MAS AÑOS-SIN VARIEDAD	S	2,51
1700000006710880	21-018-001-00010-00001	62000	PASTOS PERMANENTES DE 5 O MAS AÑOS-SIN VARIEDAD	S	5,41
1700000006710882	21-077-001-00129-00022	62000	PASTOS PERMANENTES DE 5 O MAS AÑOS-SIN VARIEDAD	S	41,21
1700000006710884	21-077-001-00153-00002	62000	PASTOS PERMANENTES DE 5 O MAS AÑOS-SIN VARIEDAD	S	0,40
1700000006710886	21-077-001-00154-00002	62000	PASTOS PERMANENTES DE 5 O MAS AÑOS-SIN VARIEDAD	S	0,14
1700000006710890	21-077-001-00154-00004	62000	PASTOS PERMANENTES DE 5 O MAS AÑOS-SIN VARIEDAD	S	13,09
1700000006710892	21-077-001-00154-00013	62000	PASTOS PERMANENTES DE 5 O MAS AÑOS-SIN VARIEDAD	S	0,29
1700000006710893	21-077-002-00006-00004	62000	PASTOS PERMANENTES DE 5 O MAS AÑOS-SIN VARIEDAD	S	0,71
1700000006710896	21-077-002-00007-00001	62000	PASTOS PERMANENTES DE 5 O MAS AÑOS-SIN VARIEDAD	S	3,79
1700000006710897	21-077-022-00031-00009	62000	PASTOS PERMANENTES DE 5 O MAS AÑOS-SIN VARIEDAD	S	0,92
1700000006710899	21-077-002-00005-00023	63000	PASTOS DE MENOS DE 5 AÑOS-SIN VARIEDAD	S	2,75

Recintos Determinados para el Cálculo de Garga Ganadera Máxima

REF.	REFERENCIA SIGPAC	CULTIVO	DESCRIPCIÓN CULTIVO	SUP.	
				S/R	RESUELTA (ha)
-1626102	21-018-001-00010-00007	62000	PASTOS PERMANENTES DE 5 O MAS AÑOS-SIN VARIEDAD	S	25,08
-1626100	21-018-001-00010-00004	62000	PASTOS PERMANENTES DE 5 O MAS AÑOS-SIN VARIEDAD	S	6,71
-1626078	21-077-022-00031-00008	62000	PASTOS PERMANENTES DE 5 O MAS AÑOS-SIN VARIEDAD	S	8,01
-471331	21-018-001-00033-00002	62000	PASTOS PERMANENTES DE 5 O MAS AÑOS-SIN VARIEDAD	S	1,38
-471327	21-018-001-00034-00001	62000	PASTOS PERMANENTES DE 5 O MAS AÑOS-SIN VARIEDAD	S	1,51
-471310	21-018-001-00010-00015	62000	PASTOS PERMANENTES DE 5 O MAS AÑOS-SIN VARIEDAD	S	1,63
-471236	21-077-002-00005-00015	63000	PASTOS DE MENOS DE 5 AÑOS-SIN VARIEDAD	S	2,15
-162518	21-077-001-00154-00011	62000	PASTOS PERMANENTES DE 5 O MAS AÑOS-SIN VARIEDAD	S	16,28

(1) Superficie declarada admisible ajustada con la superficie comprometida.
(2) Factor de penalización valorando el alcance para el tipo de compromiso.

Puede verificar la integridad de una copia de este documento mediante la lectura del código QR adjunto o mediante el acceso a la dirección <https://ws050.juntadeandalucia.es/verificarFirma> indicando el código de VERIFICACIÓN

FIRMADO POR

RAQUEL MARIA ESPIN CRESPO

18/12/2024

VERIFICACIÓN

Pk2jmBDMDBSWPSC42MTUWFP24ALUB4

PÁG. 1840/2078



**Datos considerados para el Cálculo de la Carga Ganadera mínima y máxima del expediente****Recintos Determinados para el Cálculo de Garga Ganadera Máxima**

REF.	REFERENCIA SIGPAC	CULTIVO	DESCRIPCIÓN CULTIVO	SUP.	
				S/R	RESUELTA (ha)
-162512	21-077-001-00131-00001	62000	PASTOS PERMANENTES DE 5 O MAS AÑOS-SIN VARIEDAD	S	39,28
1700000006710814	21-077-002-00005-00014	62000	PASTOS PERMANENTES DE 5 O MAS AÑOS-SIN VARIEDAD	S	0,08
1700000006710815	21-077-002-00005-00010	62000	PASTOS PERMANENTES DE 5 O MAS AÑOS-SIN VARIEDAD	S	14,96
1700000006710816	21-077-002-00006-00002	62000	PASTOS PERMANENTES DE 5 O MAS AÑOS-SIN VARIEDAD	S	0,08
1700000006710817	21-077-002-00006-00001	62000	PASTOS PERMANENTES DE 5 O MAS AÑOS-SIN VARIEDAD	S	2,41
1700000006710821	21-077-001-00131-00013	62000	PASTOS PERMANENTES DE 5 O MAS AÑOS-SIN VARIEDAD	S	0,21
1700000006710832	21-077-001-00130-00001	62000	PASTOS PERMANENTES DE 5 O MAS AÑOS-SIN VARIEDAD	S	19,62
1700000006710839	21-018-001-00033-00004	62000	PASTOS PERMANENTES DE 5 O MAS AÑOS-SIN VARIEDAD	S	9,08
1700000006710845	21-018-001-00032-00003	62000	PASTOS PERMANENTES DE 5 O MAS AÑOS-SIN VARIEDAD	S	2,51
1700000006710846	21-018-001-00031-00001	62000	PASTOS PERMANENTES DE 5 O MAS AÑOS-SIN VARIEDAD	S	2,51
1700000006710880	21-018-001-00010-00001	62000	PASTOS PERMANENTES DE 5 O MAS AÑOS-SIN VARIEDAD	S	5,41
1700000006710882	21-077-001-00129-00022	62000	PASTOS PERMANENTES DE 5 O MAS AÑOS-SIN VARIEDAD	S	41,21
1700000006710884	21-077-001-00153-00002	62000	PASTOS PERMANENTES DE 5 O MAS AÑOS-SIN VARIEDAD	S	0,40
1700000006710886	21-077-001-00154-00002	62000	PASTOS PERMANENTES DE 5 O MAS AÑOS-SIN VARIEDAD	S	0,14
1700000006710890	21-077-001-00154-00004	62000	PASTOS PERMANENTES DE 5 O MAS AÑOS-SIN VARIEDAD	S	13,09
1700000006710892	21-077-001-00154-00013	62000	PASTOS PERMANENTES DE 5 O MAS AÑOS-SIN VARIEDAD	S	0,29
1700000006710893	21-077-002-00006-00004	62000	PASTOS PERMANENTES DE 5 O MAS AÑOS-SIN VARIEDAD	S	0,71
1700000006710896	21-077-002-00007-00001	62000	PASTOS PERMANENTES DE 5 O MAS AÑOS-SIN VARIEDAD	S	3,79
1700000006710897	21-077-022-00031-00009	62000	PASTOS PERMANENTES DE 5 O MAS AÑOS-SIN VARIEDAD	S	0,92
1700000006710899	21-077-002-00005-00023	63000	PASTOS DE MENOS DE 5 AÑOS-SIN VARIEDAD	S	2,75

Incidencias de carga ganadera**INCIDENCIA DESCRIPCIÓN**

100407	Explotación solicitada no forma parte de ningún organismo de control autorizado para la producción ecológica en Andalucía o fecha de inscripción posterior al plazo establecido (Anexo I. Criterios de Subvencionabilidad. Orden 28 de marzo de 2023). Explotación:ES210780000194 Especie:PORCINO Explotación:ES210780000308 Especie:PORCINO
--------	--

(1) Superficie declarada admisible ajustada con la superficie comprometida.
(2) Factor de penalización valorando el alcance para el tipo de compromiso.

Puede verificar la integridad de una copia de este documento mediante la lectura del código QR adjunto o mediante el acceso a la dirección <https://ws050.juntadeandalucia.es/verificarFirma> indicando el código de VERIFICACIÓN

FIRMADO POR	RAQUEL MARIA ESPIN CRESPO	18/12/2024	
VERIFICACIÓN	Pk2jmBDMDBSWPSC42MTUWFP24ALUB4	PÁG. 1841/2078	

**APELLIDOS Y NOMBRE / RAZÓN SOCIAL**

SERRANO SERRANO PAULA

NIF
***3640*EXPEDIENTE
1049515**ANUALIDAD DE PAGO**

1ª

IMPORTE POR ANUALIDAD

	2023	2024	2025	2026	2027
IMPORTE MÁXIMO SUBVENCIONABLE	1.524,49 €	1.524,49 €	1.524,49 €	1.524,49 €	1.524,49 €
IMPORTE MEDIO DE TRANSFERENCIA (€/ha)	216,24 €	216,24 €	216,24 €	216,24 €	216,24 €

RESUMEN DE UNIDADES

Cód	GRUPO DE PAGO	Sup. Dec. Admisible (ha)	Sup. Comprometida (ha)	Sup. ajustada compromiso (1) (ha)	% sobredec.	Sup. Resuelta (ha)	Importe Declarado	Importe Topado	Importe Resuelto	Importe tras sobredec.
432	FRUTALES SECANO	7,05		7,05	0,00	7,05	1.524,49	1.524,49	1.524,49	1.524,49
TOTAL		7,05	7,05	7,05		7,05	1.524,49	1.524,49	1.524,49	1.524,49

APLICACIÓN DE REDUCCIONES Y PENALIZACIONES

GRUPO DE PAGO	Importe Calculado	Importe prereduc.	Criterios de subvencionabilidad y compromisos	Presentación tardía	Omisión declaración	Condicionalidad	IMPORTE (Euros) RESUELTO
FRUTALES SECANO	1.524,49	1.524,49	0,00	0,00	0,00	0,00	1.524,49
TOTAL	1.524,49	1.524,49					1.524,49

RESUMEN DE PAGOS**IMPORTE (Euros)**

	RESUELTO	FEADER	MAPA	CAPADR
FRUTALES SECANO - Pago realizado	1.524,49 €	1.295,82 €	149,55 €	79,12 €

RECINTOS RESUELTOS

REF.	REFERENCIA SIGPAC	CULTIVO DESCRIPCIÓN CULTIVO	S/R	G.PAGO	PEND. MEDIA (%)	SUP. DEC. ADMISIBLE (ha)	SUP. COMPROM. (ha)	SUP. AJUSTADA COMPR.(1) (ha)	SUP. CONY. SIGPAC (ha)	SUP. CERTIE (ha)	SUP. CAMPO (ha)	SUP. CAMPO DETER. CULT. DECLARADO (ha)	SUP. DEC. REDUCIDA (ha)	SUP. RESUELTA (ha)
4779842	21-043-003-00225-001	117090 CASTAÑOS-PELONA	S	432	29,10	7,05	7,05	7,05		7,05			7,05	7,05

INCIDENCIAS**INCIDENCIA DESCRIPCIÓN**

- 75022 No autoriza a que, en caso de la devolución por la entidad financiera (retrocesión bancaria) del pago en la cuenta corriente consignada en la solicitud y que está debidamente registrada en el sistema contable GIRO de la Junta de Andalucía, se proceda al pago en cualquier otra cuenta corriente de la titularidad del solicitante vigente en dicho sistema contable.
- 100402 Recinto solicitado no forma parte de ningún organismo de control autorizado para la producción ecológica en Andalucía o fecha de inscripción posterior al plazo establecido (Anexo I. Criterios de Subvencionabilidad. Orden 28 de marzo de 2023).
Ref:4779843 Recinto:21-043-003-00227-00001 Cultivo:117090 CASTAÑOS-PELONA Secano
- 100424 Solicita recinto que no está comprometido para la operación.
Ref:4779843 Recinto:21-043-003-00227-00001 Cultivo:117090 CASTAÑOS-PELONA Secano

(1) Superficie declarada admisible ajustada con la superficie comprometida.
(2) Factor de penalización valorando el alcance para el tipo de compromiso.

Puede verificar la integridad de una copia de este documento mediante la lectura del código QR adjunto o mediante el acceso a la dirección <https://ws050.juntadeandalucia.es/verificarFirma> indicando el código de VERIFICACIÓN

FIRMADO POR

RAQUEL MARIA ESPIN CRESPO

18/12/2024

VERIFICACIÓN

Pk2jmBDMDBSWPSC42MTUWFP24ALUB4

PÁG. 1842/2078



**APELLIDOS Y NOMBRE / RAZÓN SOCIAL**

SHEPPARD SEBASTIAN

NIF

***0578*

EXPEDIENTE

1002700

ANUALIDAD DE PAGO

1ª

IMPORTES POR ANUALIDAD

	2023	2024	2025	2026	2027
IMPORTE MÁXIMO SUBVENCIONABLE	1.896,44 €	1.896,44 €	1.896,44 €	1.896,44 €	1.896,44 €
IMPORTE MEDIO DE TRANSFERENCIA (€/ha)	247,90 €	247,90 €	247,90 €	247,90 €	247,90 €

RESUMEN DE UNIDADES

Cód	GRUPO DE PAGO	Sup. Dec. Admisible (ha)	Sup. Comprometida (ha)	Sup. ajustada compromiso (1) (ha)	% sobredec.	Sup. Resuelta (ha)	Importe Declarado	Importe Topado	Importe Resuelto	Importe tras sobredec.
429	OLIVAR	7,65		7,65	0,00	7,65	1.896,44	1.896,44	1.896,44	1.896,44
TOTAL		7,65	7,65	7,65		7,65	1.896,44	1.896,44	1.896,44	1.896,44

APLICACIÓN DE REDUCCIONES Y PENALIZACIONES

GRUPO DE PAGO	Importe Calculado	Importe prereduc.	Criterios de subvencionabilidad y compromisos	Presentación tardía	Omisión declaración	Condicionalidad	IMPORTE (Euros) RESUELTO
OLIVAR	1.896,44	1.896,44	0,00	0,00	0,00	0,00	1.896,44
TOTAL	1.896,44	1.896,44					1.896,44

RESUMEN DE PAGOS**IMPORTE (Euros)**

	RESUELTO	FEADER	MAPA	CAPADR
OLIVAR - Pago realizado	1.896,44 €	1.611,97 €	186,04 €	98,43 €

RECINTOS RESUELTOS

REF.	REFERENCIA SIGPAC	CULTIVO	DESCRIPCIÓN CULTIVO	S/R G.PAGO	PEND. MEDIA (%)	SUP. DEC. ADMISIBLE (ha)	SUP. COMPROM. (ha)	SUP. AJUSTADA COMPROM. (1) (ha)	SUP. CONY. SIGPAC (ha)	SUP. CERTIE (ha)	SUP. CAMPO (ha)	SUP. CAMPO DETER. CULT. DECLARADO (ha)	SUP. DEC. REDUCIDA (ha)	SUP. RESUELTA (ha)
1700000002948106	21-078-030-00008-002	101007	OLIVAR-MANZANILLA	S	429	29,90	3,45	3,45	3,45	3,45			3,45	3,45
1700000002948107	21-078-030-00008-006	101007	OLIVAR-MANZANILLA	S	429	25,90	0,04	0,04	0,04	0,04			0,04	0,04
1700000002948108	21-078-030-00009-001	101007	OLIVAR-MANZANILLA	S	429	20,40	0,33	0,33	0,33	0,33			0,33	0,33
1700000002948109	21-078-030-00009-004	101007	OLIVAR-MANZANILLA	S	429	28,40	3,83	3,83	3,83	3,83			3,83	3,83

(1) Superficie declarada admisible ajustada con la superficie comprometida.
(2) Factor de penalización valorando el alcance para el tipo de compromiso.Puede verificar la integridad de una copia de este documento mediante la lectura del código QR adjunto o mediante el acceso a la dirección <https://ws050.juntadeandalucia.es/verificarFirma> indicando el código de VERIFICACIÓN

FIRMADO POR

RAQUEL MARIA ESPIN CRESPO

18/12/2024

VERIFICACIÓN

Pk2jmBDMDBSWPSC42MTUWFP24ALUB4

PÁG. 1843/2078



**APELLIDOS Y NOMBRE / RAZÓN SOCIAL**

SIERRA ALTA DE HUELVA S.L

NIF
***7206*EXPEDIENTE
1031831**ANUALIDAD DE PAGO**

1ª

IMPORTE POR ANUALIDAD

	2023	2024	2025	2026	2027
IMPORTE MÁXIMO SUBVENCIONABLE	1.371,40 €	1.371,40 €	1.371,40 €	1.371,40 €	1.371,40 €
IMPORTE MEDIO DE TRANSFERENCIA (€/ha)	241,87 €	241,87 €	241,87 €	241,87 €	241,87 €

RESUMEN DE UNIDADES

Cód	GRUPO DE PAGO	Sup. Dec. Admisible (ha)	Sup. Comprometida (ha)	Sup. ajustada compromiso (1) (ha)	% sobredec.	Sup. Resuelta (ha)	Importe Declarado	Importe Topado	Importe Resuelto	Importe tras sobredec.
429	OLIVAR	4,59		4,59	0,00	4,59	1.137,86	1.137,86	1.137,86	1.137,86
432	FRUTALES SECANO	1,08		1,08	0,00	1,08	233,54	233,54	233,54	233,54
TOTAL		5,67	5,67	5,67		5,67	1.371,40	1.371,40	1.371,40	1.371,40

APLICACIÓN DE REDUCCIONES Y PENALIZACIONES

GRUPO DE PAGO	Importe Calculado	Importe prereduc.	Criterios de subvencionabilidad y compromisos	Presentación tardía	Omisión declaración	Condicionabilidad	IMPORTE (Euros) RESUELTO
FRUTALES SECANO	233,54	233,54	0,00	0,00	0,00	0,00	233,54
OLIVAR	1.137,86	1.137,86	0,00	0,00	0,00	0,00	1.137,86
TOTAL	1.371,40	1.371,40					1.371,40

RESUMEN DE PAGOS

	RESUELTO	FEADER	MAPA	CAPADR
FRUTALES SECANO - Pago realizado	233,54 €	198,51 €	22,91 €	12,12 €
OLIVAR - Pago realizado	1.137,86 €	967,18 €	111,62 €	59,06 €
TOTAL	1.371,40 €	1.165,69 €	134,53 €	71,18 €

RECINTOS RESUELTOS

REE	REFERENCIA SIGPAC	CULTIVO	DESCRIPCIÓN CULTIVO	S/R G.PAGO	PEND. MEDIA (%)	SUP. DEC. ADMISIBLE (ha)	SUP. COMPROM. (ha)	SUP. AJUSTADA COMPROM. (1) (ha)	SUP. CONV. SIGPAC (ha)	SUP. CERTIF. (ha)	SUP. CAMPO (ha)	SUP. CAMPO DETER. CULT. DECLARADO (ha)	SUP. DEC. REDUCIDA (ha)	SUP. RESUELTA (ha)
1700000006794154	21-034-019-00035-002	101216	OLIVAR-MANZANILLA DE HUELVA	S	429	35,90	1,15	1,15	1,15	1,15			1,15	1,15
1700000006794156	21-034-019-00053-002	101216	OLIVAR-MANZANILLA DE HUELVA	S	429	46,70	3,44	3,44	3,44	3,44			3,44	3,44
1700000006794158	21-034-017-00056-002	117129	CASTAÑOS-TEMPRANA	S	432	28,30	1,08	1,08	1,08	1,08			1,08	1,08

(1) Superficie declarada admisible ajustada con la superficie comprometida.
(2) Factor de penalización valorando el alcance para el tipo de compromiso.

Puede verificar la integridad de una copia de este documento mediante la lectura del código QR adjunto o mediante el acceso a la dirección <https://ws050.juntadeandalucia.es/verificarFirma> indicando el código de VERIFICACIÓN

FIRMADO POR

RAQUEL MARIA ESPIN CRESPO

18/12/2024

VERIFICACIÓN

Pk2jmBDMDBSWPSC42MTUWFP24ALUB4

PÁG. 1844/2078



**INCIDENCIAS****INCIDENCIA DESCRIPCIÓN**

- 8227 Línea de declaración monitorizada en la que no ha habido respuesta por parte del productor y, por tanto, sin Juicio Experto de campo.
Ref:170000006794152 Recinto:21-034-017-00056-00001 Cultivo:117129 CASTAÑOS-TEMPRANA
Ref:-1090266 Recinto:21-034-019-00045-00002 Cultivo:117129 CASTAÑOS-TEMPRANA
- 100402 Recinto solicitado no forma parte de ningún organismo de control autorizado para la producción ecológica en Andalucía o fecha de inscripción posterior al plazo establecido (Anexo I. Criterios de Subvencionabilidad. Orden 28 de marzo de 2023).
Ref:170000006794152 Recinto:21-034-017-00056-00001 Cultivo:117129 CASTAÑOS-TEMPRANA Secano
Ref:-7641 Recinto:21-034-017-00056-00005 Cultivo:117129 CASTAÑOS-TEMPRANA Secano
Ref:170000006794157 Recinto:21-034-019-00045-00001 Cultivo:117129 CASTAÑOS-TEMPRANA Secano
Ref:-1090266 Recinto:21-034-019-00045-00002 Cultivo:117129 CASTAÑOS-TEMPRANA Secano
Ref:170000006794155 Recinto:21-034-019-00049-00001 Cultivo:101216 OLIVAR-MANZANILLA DE HUELVA Secano
- 100406 Grupo de cultivo declarado en el recinto no coincide con el grupo de cultivo existente en el organismo de control autorizado para la producción ecológica en Andalucía (Anexo I. Criterios de Subvencionabilidad. Orden 28 de marzo de 2023).
Ref:170000006794152 Recinto:21-034-017-00056-00001 Cultivo:117129 CASTAÑOS-TEMPRANA Secano Grupo de SIPEA: HORTICOLAS
Ref:-7641 Recinto:21-034-017-00056-00005 Cultivo:117129 CASTAÑOS-TEMPRANA Secano Grupo de SIPEA:HORTICOLAS
Ref:170000006794157 Recinto:21-034-019-00045-00001 Cultivo:117129 CASTAÑOS-TEMPRANA Secano Grupo de SIPEA: HORTICOLAS
- 100424 Solicita recinto que no está comprometido para la operación.
Ref:170000006794152 Recinto:21-034-017-00056-00001 Cultivo:117129 CASTAÑOS-TEMPRANA Secano
Ref:-7641 Recinto:21-034-017-00056-00005 Cultivo:117129 CASTAÑOS-TEMPRANA Secano
Ref:170000006794157 Recinto:21-034-019-00045-00001 Cultivo:117129 CASTAÑOS-TEMPRANA Secano
Ref:-1090266 Recinto:21-034-019-00045-00002 Cultivo:117129 CASTAÑOS-TEMPRANA Secano
Ref:170000006794155 Recinto:21-034-019-00049-00001 Cultivo:101216 OLIVAR-MANZANILLA DE HUELVA Secano

(1) Superficie declarada admisible ajustada con la superficie comprometida.
(2) Factor de penalización valorando el alcance para el tipo de compromiso.

Puede verificar la integridad de una copia de este documento mediante la lectura del código QR adjunto o mediante el acceso a la dirección <https://ws050.juntadeandalucia.es/verificarFirma> indicando el código de VERIFICACIÓN

FIRMADO POR	RAQUEL MARIA ESPIN CRESPO	18/12/2024	
VERIFICACIÓN	Pk2jmBDMDBSWPSC42MTUWFP24ALUB4	PÁG. 1845/2078	

**APELLIDOS Y NOMBRE / RAZÓN SOCIAL**

SILVA CARRASCO MARIA JOSEFA

NIF

****4905*

EXPEDIENTE

1002814

ANUALIDAD DE PAGO

1ª

IMPORTE POR ANUALIDAD

	2023	2024	2025	2026	2027
IMPORTE MÁXIMO SUBVENCIONABLE	2.003,03 €	2.003,03 €	2.003,03 €	2.003,03 €	2.003,03 €
IMPORTE MEDIO DE TRANSFERENCIA (€/ha)	247,90 €	247,90 €	247,90 €	247,90 €	247,90 €

RESUMEN DE UNIDADES

Cód	GRUPO DE PAGO	Sup. Dec. Admisible (ha)	Sup. Comprometida (ha)	Sup. ajustada compromiso (1) (ha)	% sobredec.	Sup. Resuelta (ha)	Importe Declarado	Importe Topado	Importe Resuelto	Importe tras sobredec.
429	OLIVAR	8,08		8,08	0,00	8,08	2.003,03	2.003,03	2.003,03	2.003,03
TOTAL		8,08	8,08	8,08		8,08	2.003,03	2.003,03	2.003,03	2.003,03

APLICACIÓN DE REDUCCIONES Y PENALIZACIONES

GRUPO DE PAGO	Importe Calculado	Importe prereduc.	Criterios de subvencionabilidad y compromisos	Presentación tardía	Omisión declaración	Condicionalidad	IMPORTE (Euros) RESUELTO
OLIVAR	2.003,03	2.003,03	0,00	0,00	0,00	0,00	2.003,03
TOTAL	2.003,03	2.003,03					2.003,03

RESUMEN DE PAGOS**IMPORTE (Euros)**

	RESUELTO	FEADER	MAPA	CAPADR
OLIVAR - Pago realizado	2.003,03 €	1.702,58 €	196,50 €	103,95 €

RECINTOS RESUELTOS

REF.	REFERENCIA SIGPAC	CULTIVO	DESCRIPCIÓN CULTIVO	S/R G.PAGO	PEND. MEDIA (%)	SUP. DEC. ADMISIBLE (ha)	SUP. COMPROM. (ha)	SUP. AJUSTADA COMPR.(1) (ha)	SUP. CONY. SIGPAC (ha)	SUP. CERTIE (ha)	SUP. CAMPO (ha)	SUP. CAMPO DETER. CULT. DECLARADO (ha)	SUP. DEC. REDUCIDA (ha)	SUP. RESUELTA (ha)
6827980	21-009-809-00235-003	101007	OLIVAR-MANZANILLA	S 429	32,10	2,69	2,69	2,69		2,69			2,69	2,69
1700000002581820	21-009-809-00230-001	101007	OLIVAR-MANZANILLA	S 429	35,00	0,89	0,89	0,89		0,89			0,89	0,89
1700000002581821	21-009-809-00231-001	101007	OLIVAR-MANZANILLA	S 429	37,60	0,77	0,77	0,77		0,77			0,77	0,77
1700000002581822	21-009-809-00232-001	101007	OLIVAR-MANZANILLA	S 429	38,60	0,78	0,78	0,78		0,78			0,78	0,78
1700000002581823	21-009-809-00173-001	101007	OLIVAR-MANZANILLA	S 429	16,80	1,06	1,06	1,06		1,06			1,06	1,06
1700000002581824	21-009-809-00100-002	101007	OLIVAR-MANZANILLA	S 429	15,20	0,48	0,48	0,48		0,48			0,48	0,48
1700000002581825	21-009-004-00054-001	101007	OLIVAR-MANZANILLA	S 429	35,10	0,69	0,69	0,69		0,69			0,69	0,69
1700000002581826	21-009-004-00243-002	101007	OLIVAR-MANZANILLA	S 429	33,50	0,72	0,72	0,72		0,72			0,72	0,72

INCIDENCIAS**INCIDENCIA DESCRIPCIÓN**

100407 Explotación solicitada no forma parte de ningún organismo de control autorizado para la producción ecológica en Andalucía o fecha de inscripción posterior al plazo establecido (Anexo I. Criterios de Subvencionabilidad. Orden 28 de marzo de 2023).
Explotación:ES210090000202 Especie:PORCINO
Explotación:ES210090000327 Especie:PORCINO

(1) Superficie declarada admisible ajustada con la superficie comprometida.
(2) Factor de penalización valorando el alcance para el tipo de compromiso.

Puede verificar la integridad de una copia de este documento mediante la lectura del código QR adjunto o mediante el acceso a la dirección <https://ws050.juntadeandalucia.es/verificarFirma> indicando el código de VERIFICACIÓN

FIRMADO POR

RAQUEL MARIA ESPIN CRESPO

18/12/2024

VERIFICACIÓN

Pk2jmBDMDBSWPSC42MTUWFP24ALUB4

PÁG. 1846/2078



**APELLIDOS Y NOMBRE / RAZÓN SOCIAL**

SILVA GONZALEZ CARMEN

NIF

***0984*

EXPEDIENTE

1002701

ANUALIDAD DE PAGO

1ª

IMPORTES POR ANUALIDAD

	2023	2024	2025	2026	2027
IMPORTE MÁXIMO SUBVENCIONABLE	1.941,06 €	1.941,06 €	1.941,06 €	1.941,06 €	1.941,06 €
IMPORTE MEDIO DE TRANSFERENCIA (€/ha)	247,90 €	247,90 €	247,90 €	247,90 €	247,90 €

RESUMEN DE UNIDADES

Cód	GRUPO DE PAGO	Sup. Dec. Admisible (ha)	Sup. Comprometida (ha)	Sup. ajustada compromiso (1) (ha)	% sobredec.	Sup. Resuelta (ha)	Importe Declarado	Importe Topado	Importe Resuelto	Importe tras sobredec.
429	OLIVAR	7,83		7,83	0,00	7,83	1.941,06	1.941,06	1.941,06	1.941,06
TOTAL		7,83	7,83	7,83		7,83	1.941,06	1.941,06	1.941,06	1.941,06

APLICACIÓN DE REDUCCIONES Y PENALIZACIONES

GRUPO DE PAGO	Importe Calculado	Importe prereduc.	Criterios de subvencionabilidad y compromisos	Presentación tardía	Omisión declaración	Condicionalidad	IMPORTE (Euros) RESUELTO
OLIVAR	1.941,06	1.941,06	0,00	0,00	0,00	0,00	1.941,06
TOTAL	1.941,06	1.941,06					1.941,06

RESUMEN DE PAGOS**IMPORTE (Euros)**

	RESUELTO	FEADER	MAPA	CAPADR
OLIVAR - Pago realizado	1.941,06 €	1.649,90 €	190,42 €	100,74 €

RECINTOS RESUELTOS

REF.	REFERENCIA SIGPAC	CULTIVO	DESCRIPCIÓN CULTIVO	S/R G.PAGO	PEND. MEDIA (%)	SUP. DEC. ADMISIBLE (ha)	SUP. COMPROM. (ha)	SUP. AJUSTADA COMPR.(1) (ha)	SUP. CONY. SIGPAC (ha)	SUP. CERTIE (ha)	SUP. CAMPO (ha)	SUP. CAMPO DETER. CULT. DECLARADO (ha)	SUP. DEC. REDUCIDA (ha)	SUP. RESUELTA (ha)
1700000003565108	21-009-001-00109-001	101007	OLIVAR-MANZANILLA	S 429	36,10	0,72	0,72	0,72	0,72	0,72			0,72	0,72
1700000003565123	21-009-002-00016-008	101007	OLIVAR-MANZANILLA	S 429	21,80	0,64	0,64	0,64	0,64	0,64			0,64	0,64
1700000003565125	21-009-001-00156-001	101007	OLIVAR-MANZANILLA	S 429	15,30	1,04	1,04	1,04	1,04	1,04			1,04	1,04
1700000003565126	21-016-011-00028-001	101007	OLIVAR-MANZANILLA	S 429	42,50	2,36	2,36	2,36	2,36	2,36			2,36	2,36
1700000003565127	21-016-011-00029-003	101007	OLIVAR-MANZANILLA	S 429	28,60	2,23	2,23	2,23	2,23	2,23			2,23	2,23
1700000003565128	21-009-002-00037-001	101007	OLIVAR-MANZANILLA	S 429	33,80	0,84	0,84	0,84	0,84	0,84			0,84	0,84

(1) Superficie declarada admisible ajustada con la superficie comprometida.
(2) Factor de penalización valorando el alcance para el tipo de compromiso.

Puede verificar la integridad de una copia de este documento mediante la lectura del código QR adjunto o mediante el acceso a la dirección <https://ws050.juntadeandalucia.es/verificarFirma> indicando el código de VERIFICACIÓN

FIRMADO POR

RAQUEL MARIA ESPIN CRESPO

18/12/2024

VERIFICACIÓN

Pk2jmBDMDBSWPSC42MTUWFP24ALUB4

PÁG. 1847/2078



**APELLIDOS Y NOMBRE / RAZÓN SOCIAL**

SILVA HIDALGO MARCOS

NIF

***4693*

EXPEDIENTE

1033349

ANUALIDAD DE PAGO

1ª

IMPORTES POR ANUALIDAD

	2023	2024	2025	2026	2027
IMPORTE MÁXIMO SUBVENCIONABLE	7.555,43 €	7.555,43 €	7.555,43 €	7.555,43 €	7.555,43 €
IMPORTE MEDIO DE TRANSFERENCIA (€/ha)	216,24 €	216,24 €	216,24 €	216,24 €	216,24 €

RESUMEN DE UNIDADES

Cód	GRUPO DE PAGO	Sup. Dec. Admisible (ha)	Sup. Comprometida (ha)	Sup. ajustada compromiso (1) (ha)	% sobredec.	Sup. Resuelta (ha)	Importe Declarado	Importe Topado	Importe Resuelto	Importe tras sobredec.
432	FRUTALES SECANO	34,94		34,94	0,00	34,94	7.555,43	7.555,43	7.555,43	7.555,43
TOTAL		34,94	34,94	34,94		34,94	7.555,43	7.555,43	7.555,43	7.555,43

APLICACIÓN DE REDUCCIONES Y PENALIZACIONES

GRUPO DE PAGO	Importe Calculado	Importe prereduc.	Criterios de subvencionabilidad y compromisos	Presentación tardía	Omisión declaración	Condicionalidad	IMPORTE (Euros) RESUELTO
FRUTALES SECANO	7.555,43	7.555,43	0,00	0,00	0,00	0,00	7.555,43
TOTAL	7.555,43	7.555,43					7.555,43

RESUMEN DE PAGOS

	IMPORTE (Euros)			
	RESUELTO	FEADER	MAPA	CAPADR
FRUTALES SECANO - Pago realizado	7.555,43 €	6.422,12 €	741,19 €	392,12 €

RECINTOS RESUELTOS

REF.	REFERENCIA SIGPAC	CULTIVO	DESCRIPCIÓN CULTIVO	S/R G.PAGO	PEND. MEDIA (%)	SUP. DEC. ADMISIBLE (ha)	SUP. COMPROM. (ha)	SUP. AJUSTADA COMPROM. (1) (ha)	SUP. CONY. SIGPAC (ha)	SUP. CERTIE (ha)	SUP. CAMPO (ha)	SUP. CAMPO DETER. CULT. DECLARADO (ha)	SUP. DEC. REDUCIDA (ha)	SUP. RESUELTA (ha)
1700000003072939	21-022-005-00025-001	117129	CASTAÑOS-TEMPRANA	S 432	28,50	0,85	0,85	0,85		0,85	0,85	0,85	0,85	0,85
1700000003072940	21-033-001-00006-001	117129	CASTAÑOS-TEMPRANA	S 432	22,90	28,09	28,09	28,09		28,09	28,09	28,09	28,09	28,09
1700000003072941	21-033-015-00016-003	117129	CASTAÑOS-TEMPRANA	S 432	20,50	3,48	3,48	3,48		3,48	3,48	3,48	3,48	3,48
1700000003072942	21-033-015-00016-004	117129	CASTAÑOS-TEMPRANA	S 432	18,30	0,79	0,79	0,79		0,79	0,79	0,79	0,79	0,79
1700000003072943	21-033-015-00050-002	117129	CASTAÑOS-TEMPRANA	S 432	21,80	1,73	1,73	1,73		1,73	1,73	1,73	1,73	1,73

(1) Superficie declarada admisible ajustada con la superficie comprometida.
(2) Factor de penalización valorando el alcance para el tipo de compromiso.Puede verificar la integridad de una copia de este documento mediante la lectura del código QR adjunto o mediante el acceso a la dirección <https://ws050.juntadeandalucia.es/verificarFirma> indicando el código de VERIFICACIÓN

FIRMADO POR

RAQUEL MARIA ESPIN CRESPO

18/12/2024

VERIFICACIÓN

Pk2jmBDMDBSWPSC42MTUWFP24ALUB4

PÁG. 1848/2078



**APELLIDOS Y NOMBRE / RAZÓN SOCIAL**

SILVA INFANTE MARIA JULIA

NIF

***2341*

EXPEDIENTE

1027462

ANUALIDAD DE PAGO

1ª

IMPORTES POR ANUALIDAD

	2023	2024	2025	2026	2027
IMPORTE MÁXIMO SUBVENCIONABLE	1.033,74 €	1.033,74 €	1.033,74 €	1.033,74 €	1.033,74 €
IMPORTE MEDIO DE TRANSFERENCIA (€/ha)	247,90 €	247,90 €	247,90 €	247,90 €	247,90 €

RESUMEN DE UNIDADES

Cód	GRUPO DE PAGO	Sup. Dec. Admisible (ha)	Sup. Comprometida (ha)	Sup. ajustada compromiso (1) (ha)	% sobredec.	Sup. Resuelta (ha)	Importe Declarado	Importe Topado	Importe Resuelto	Importe tras sobredec.
429	OLIVAR	4,17		4,17	0,00	4,17	1.033,74	1.033,74	1.033,74	1.033,74
TOTAL		4,17	4,17	4,17		4,17	1.033,74	1.033,74	1.033,74	1.033,74

APLICACIÓN DE REDUCCIONES Y PENALIZACIONES

GRUPO DE PAGO	Importe Calculado	Importe prereduc.	Criterios de subvencionabilidad y compromisos	Presentación tardía	Omisión declaración	Condicionalidad	IMPORTE (Euros) RESUELTO
OLIVAR	1.033,74	1.033,74	0,00	0,00	2,00	0,00	1.013,07
TOTAL	1.033,74	1.033,74					1.013,07

RESUMEN DE PAGOS**IMPORTE (Euros)**

	RESUELTO	FEADER	MAPA	CAPADR
OLIVAR - Pago realizado	1.013,07 €	861,11 €	99,38 €	52,58 €

RECINTOS RESUELTOS

REF.	REFERENCIA SIGPAC	CULTIVO	DESCRIPCIÓN CULTIVO	S/R G.PAGO	PEND. MEDIA (%)	SUP. DEC. ADMISIBLE (ha)	SUP. COMPROM. (ha)	SUP. AJUSTADA COMPR.(1) (ha)	SUP. CONY. SIGPAC (ha)	SUP. CERTIE (ha)	SUP. CAMPO (ha)	SUP. CAMPO DETER. CULT. DECLARADO (ha)	SUP. DEC. REDUCIDA (ha)	SUP. RESUELTA (ha)
1700000004898520	21-009-002-00111-001	101216	OLIVAR-MANZANILLA DE HUELVA	S 429	29,20	1,01	1,01	1,01	1,01	1,01			1,01	1,01
1700000004898522	21-009-019-00173-001	101216	OLIVAR-MANZANILLA DE HUELVA	S 429	29,90	1,34	1,34	1,34	1,34	1,34			1,34	1,34
1700000004898523	21-009-013-00317-001	101216	OLIVAR-MANZANILLA DE HUELVA	S 429	33,80	0,13	0,13	0,13	0,13	0,13			0,13	0,13
1700000004898524	21-009-013-00319-001	101216	OLIVAR-MANZANILLA DE HUELVA	S 429	38,80	0,55	0,55	0,55	0,55	0,55			0,55	0,55
1700000004898525	21-009-013-00461-001	101216	OLIVAR-MANZANILLA DE HUELVA	S 429	37,10	0,13	0,13	0,13	0,13	0,13			0,13	0,13
1700000004898527	21-009-012-00227-001	101216	OLIVAR-MANZANILLA DE HUELVA	S 429	21,70	0,18	0,18	0,18	0,18	0,18			0,18	0,18
1700000004898528	21-009-012-00171-001	101216	OLIVAR-MANZANILLA DE HUELVA	S 429	30,00	0,83	0,83	0,83	0,83	0,83			0,83	0,83

INCIDENCIAS**INCIDENCIA DESCRIPCIÓN**

256 Solicitud con recintos no declarados en campaña actual con una reducción por omisión de superficie superior al 3%
CÓDIGO PARA EL PORCENTAJE DE REDUCCIÓN POR OMISIÓN QUE CORRESPONDE A LA SOLICITUD:2

(1) Superficie declarada admisible ajustada con la superficie comprometida.
(2) Factor de penalización valorando el alcance para el tipo de compromiso.

Puede verificar la integridad de una copia de este documento mediante la lectura del código QR adjunto o mediante el acceso a la dirección <https://ws050.juntadeandalucia.es/verificarFirma> indicando el código de VERIFICACIÓN

FIRMADO POR

RAQUEL MARIA ESPIN CRESPO

18/12/2024

VERIFICACIÓN

Pk2jmBDMDBSWPSC42MTUWFP24ALUB4

PÁG. 1849/2078



**APELLIDOS Y NOMBRE / RAZÓN SOCIAL**

SILVA VAZQUEZ ANTONIA

NIF

***0490*

EXPEDIENTE

1224385

ANUALIDAD DE PAGO

1ª

IMPORTES POR ANUALIDAD

	2023	2024	2025	2026	2027
IMPORTE MÁXIMO SUBVENCIONABLE	3.946,57 €	3.946,57 €	3.946,57 €	3.946,57 €	3.946,57 €
IMPORTE MEDIO DE TRANSFERENCIA (€/ha)	247,90 €	247,90 €	247,90 €	247,90 €	247,90 €

RESUMEN DE UNIDADES

Cód	GRUPO DE PAGO	Sup. Dec. Admisible (ha)	Sup. Comprometida (ha)	Sup. ajustada compromiso (1) (ha)	% sobredec.	Sup. Resuelta (ha)	Importe Declarado	Importe Topado	Importe Resuelto	Importe tras sobredec.
429	OLIVAR	15,92		15,92	0,00	15,92	3.946,57	3.946,57	3.946,57	3.946,57
TOTAL		15,92	15,92	15,92		15,92	3.946,57	3.946,57	3.946,57	3.946,57

APLICACIÓN DE REDUCCIONES Y PENALIZACIONES

GRUPO DE PAGO	Importe Calculado	Importe prereduc.	Criterios de subvencionabilidad y compromisos	Presentación tardía	Omisión declaración	Condicionalidad	IMPORTE (Euros) RESUELTO
OLIVAR	3.946,57	3.946,57	0,00	0,00	0,00	0,00	3.946,57
TOTAL	3.946,57	3.946,57					3.946,57

RESUMEN DE PAGOS**IMPORTE (Euros)**

	RESUELTO	FEADER	MAPA	CAPADR
OLIVAR - Pago realizado	3.946,57 €	3.354,58 €	387,16 €	204,83 €

(1) Superficie declarada admisible ajustada con la superficie comprometida.
 (2) Factor de penalización valorando el alcance para el tipo de compromiso.

Puede verificar la integridad de una copia de este documento mediante la lectura del código QR adjunto o mediante el acceso a la dirección <https://ws050.juntadeandalucia.es/verificarFirma> indicando el código de VERIFICACIÓN

FIRMADO POR	RAQUEL MARIA ESPIN CRESPO	18/12/2024	
VERIFICACIÓN	Pk2jmBDMDBSWPSC42MTUWFP24ALUB4	PÁG. 1850/2078	



RECINTOS RESUELTOS

REF.	REFERENCIA SIGPAC	CULTIVO	DESCRIPCIÓN CULTIVO	S/R	G.PAGO	PEND. MEDIA (%)	SUP. ADMISIBLE (ha)	SUP. COMPROM. (ha)	SUP. AJUSTADA (ha)	SUP. CONV. SIGPAC (ha)	SUP. CERTIF. (ha)	SUP. CAMPO (ha)	SUP. CAMPO DETER. CULT. DECLARADO (ha)	SUP. DEC. REDUCIDA (ha)	SUP. RESUELTA (ha)
-439947	21-029-005-00014-002	101130	OLIVAR-GORDAL SEVILLANA	S	429	9,40	0,41	0,41	0,41		0,41			0,41	0,41
170000004812598	21-029-002-00006-001	101130	OLIVAR-GORDAL SEVILLANA	S	429	10,90	0,04	0,04	0,04		0,04			0,04	0,04
170000004812601	21-029-002-00006-002	101130	OLIVAR-GORDAL SEVILLANA	S	429	9,90	0,37	0,37	0,37		0,37			0,37	0,37
170000004812602	21-029-002-00008-001	101130	OLIVAR-GORDAL SEVILLANA	S	429	15,30	1,48	1,48	1,48		1,48			1,48	1,48
170000004812603	21-029-002-00009-001	101130	OLIVAR-GORDAL SEVILLANA	S	429	12,60	0,84	0,84	0,84		0,84			0,84	0,84
170000004812607	21-029-005-00008-001	101130	OLIVAR-GORDAL SEVILLANA	S	429	8,10	0,33	0,33	0,33		0,33			0,33	0,33
170000004812608	21-029-006-00012-003	101130	OLIVAR-GORDAL SEVILLANA	S	429	17,20	0,02	0,02	0,02		0,02			0,02	0,02
170000004812609	21-029-006-00012-002	101130	OLIVAR-GORDAL SEVILLANA	S	429	3,80	0,01	0,01	0,01		0,01			0,01	0,01
170000004812610	21-029-006-00012-005	101130	OLIVAR-GORDAL SEVILLANA	S	429	21,50	0,05	0,05	0,05		0,05			0,05	0,05
170000004812611	21-029-006-00012-004	101130	OLIVAR-GORDAL SEVILLANA	S	429	11,20	0,04	0,04	0,04		0,04			0,04	0,04
170000004812612	21-029-006-00012-007	101130	OLIVAR-GORDAL SEVILLANA	S	429	3,70	0,04	0,04	0,04		0,04			0,04	0,04
170000004812613	21-029-006-00012-006	101130	OLIVAR-GORDAL SEVILLANA	S	429	12,10	0,03	0,03	0,03		0,03			0,03	0,03
170000004812614	21-029-006-00102-001	101130	OLIVAR-GORDAL SEVILLANA	S	429	10,90	1,10	1,10	1,10		1,10			1,10	1,10
170000004812615	21-029-006-00201-001	101130	OLIVAR-GORDAL SEVILLANA	S	429	9,40	0,58	0,58	0,58		0,58			0,58	0,58
170000004812616	21-029-006-00012-008	101130	OLIVAR-GORDAL SEVILLANA	S	429	17,10	0,16	0,16	0,16		0,16			0,16	0,16
170000004812617	21-029-006-00103-008	101130	OLIVAR-GORDAL SEVILLANA	S	429	8,30	0,03	0,03	0,03		0,03			0,03	0,03
170000004812618	21-029-006-00103-010	101130	OLIVAR-GORDAL SEVILLANA	S	429	9,00	0,07	0,07	0,07		0,07			0,07	0,07
170000004812619	21-029-006-00103-009	101130	OLIVAR-GORDAL SEVILLANA	S	429	8,80	0,02	0,02	0,02		0,02			0,02	0,02
170000004812620	21-029-006-00109-003	101130	OLIVAR-GORDAL SEVILLANA	S	429	7,20	0,93	0,93	0,93		0,93			0,93	0,93
170000004812621	21-029-006-00110-001	101130	OLIVAR-GORDAL SEVILLANA	S	429	8,90	0,67	0,67	0,67		0,67			0,67	0,67
170000004812622	21-029-006-00111-001	101130	OLIVAR-GORDAL SEVILLANA	S	429	8,40	0,92	0,92	0,92		0,92			0,92	0,92
170000004812623	21-029-006-00103-012	101130	OLIVAR-GORDAL SEVILLANA	S	429	21,10	0,15	0,15	0,15		0,15			0,15	0,15
170000004812624	21-029-006-00150-001	101130	OLIVAR-GORDAL SEVILLANA	S	429	15,10	0,55	0,55	0,55		0,55			0,55	0,55
170000004812625	21-029-006-00151-003	101130	OLIVAR-GORDAL SEVILLANA	S	429	6,10	0,02	0,02	0,02		0,02			0,02	0,02
170000004812626	21-029-006-00114-001	101130	OLIVAR-GORDAL SEVILLANA	S	429	7,00	0,41	0,41	0,41		0,41			0,41	0,41
170000004812627	21-029-006-00117-001	101130	OLIVAR-GORDAL SEVILLANA	S	429	12,00	0,34	0,34	0,34		0,34			0,34	0,34
170000004812628	21-029-006-00153-001	101130	OLIVAR-GORDAL SEVILLANA	S	429	5,60	0,45	0,45	0,45		0,45			0,45	0,45
170000004812629	21-029-006-00157-002	101130	OLIVAR-GORDAL SEVILLANA	S	429	4,80	0,21	0,21	0,21		0,21			0,21	0,21
170000004812630	21-029-006-00151-004	101130	OLIVAR-GORDAL SEVILLANA	S	429	8,60	0,29	0,29	0,29		0,29			0,29	0,29
170000004812631	21-029-006-00151-005	101130	OLIVAR-GORDAL SEVILLANA	S	429	9,20	0,09	0,09	0,09		0,09			0,09	0,09
170000004812632	21-029-006-00168-002	101130	OLIVAR-GORDAL SEVILLANA	S	429	10,60	0,10	0,10	0,10		0,10			0,10	0,10
170000004812633	21-029-006-00169-001	101130	OLIVAR-GORDAL SEVILLANA	S	429	10,90	0,34	0,34	0,34		0,34			0,34	0,34
170000004812634	21-029-006-00170-001	101130	OLIVAR-GORDAL SEVILLANA	S	429	10,70	0,26	0,26	0,26		0,26			0,26	0,26
170000004812635	21-029-006-00177-001	101130	OLIVAR-GORDAL SEVILLANA	S	429	4,50	0,31	0,31	0,31		0,31			0,31	0,31
170000004812636	21-029-006-00158-001	101130	OLIVAR-GORDAL SEVILLANA	S	429	4,80	0,45	0,45	0,45		0,45			0,45	0,45
170000004812637	21-029-006-00171-001	101130	OLIVAR-GORDAL SEVILLANA	S	429	9,20	0,34	0,34	0,34		0,34			0,34	0,34
170000004812638	21-029-006-00172-001	101130	OLIVAR-GORDAL SEVILLANA	S	429	9,00	0,93	0,93	0,93		0,93			0,93	0,93
170000004812639	21-029-006-00196-002	101130	OLIVAR-GORDAL SEVILLANA	S	429	13,50	0,11	0,11	0,11		0,11			0,11	0,11
170000004812640	21-029-006-00181-003	101130	OLIVAR-GORDAL SEVILLANA	S	429	6,40	0,10	0,10	0,10		0,10			0,10	0,10
170000004812641	21-029-006-00181-002	101130	OLIVAR-GORDAL SEVILLANA	S	429	7,20	0,02	0,02	0,02		0,02			0,02	0,02
170000004812642	21-029-006-00178-001	101130	OLIVAR-GORDAL SEVILLANA	S	429	3,80	0,32	0,32	0,32		0,32			0,32	0,32
170000004812643	21-029-006-00200-001	101130	OLIVAR-GORDAL SEVILLANA	S	429	22,30	1,44	1,44	1,44		1,44			1,44	1,44
170000004812644	21-029-006-00198-003	101130	OLIVAR-GORDAL SEVILLANA	S	429	8,70	0,21	0,21	0,21		0,21			0,21	0,21
170000004812645	21-029-006-00198-002	101130	OLIVAR-GORDAL SEVILLANA	S	429	8,30	0,13	0,13	0,13		0,13			0,13	0,13
170000004812646	21-029-006-00166-001	101130	OLIVAR-GORDAL SEVILLANA	S	429	7,20	0,21	0,21	0,21		0,21			0,21	0,21

INCIDENCIAS

INCIDENCIA DESCRIPCIÓN

- 100402 Recinto solicitado no forma parte de ningún organismo de control autorizado para la producción ecológica en Andalucía o fecha de inscripción posterior al plazo establecido (Anexo I. Criterios de Subvencionabilidad. Orden 28 de marzo de 2023).
Ref:4771974 Recinto:21-029-006-00164-00002 Cultivo:101130 OLIVAR-GORDAL SEVILLANA Secano
Ref:4771976 Recinto:21-029-006-00180-00001 Cultivo:101130 OLIVAR-GORDAL SEVILLANA Secano
- 100424 Solicita recinto que no está comprometido para la operación.
Ref:4771974 Recinto:21-029-006-00164-00002 Cultivo:101130 OLIVAR-GORDAL SEVILLANA Secano
Ref:4771976 Recinto:21-029-006-00180-00001 Cultivo:101130 OLIVAR-GORDAL SEVILLANA Secano

(1) Superficie declarada admisible ajustada con la superficie comprometida.
(2) Factor de penalización valorando el alcance para el tipo de compromiso.

Puede verificar la integridad de una copia de este documento mediante la lectura del código QR adjunto o mediante el acceso a la dirección https://ws050.juntadeandalucia.es/verificarFirma indicando el código de VERIFICACIÓN			
FIRMADO POR	RAQUEL MARIA ESPIN CRESPO	18/12/2024	
VERIFICACIÓN	Pk2jmBDMDBSWPSC42MTUWFP24ALUB4	PÁG. 1851/2078	

**APELLIDOS Y NOMBRE / RAZÓN SOCIAL**

SIMPLOKE,S.L.U

NIF
***9588*EXPEDIENTE
1098509**ANUALIDAD DE PAGO**

1ª

IMPORTES POR ANUALIDAD

	2023	2024	2025	2026	2027
IMPORTE MÁXIMO SUBVENCIONABLE	3.907,46 €	3.907,46 €	3.907,46 €	3.907,46 €	3.907,46 €
IMPORTE MEDIO DE TRANSFERENCIA (€/ha)	216,24 €	216,24 €	216,24 €	216,24 €	216,24 €

RESUMEN DE UNIDADES

Cód	GRUPO DE PAGO	Sup. Dec. Admisible (ha)	Sup. Comprometida (ha)	Sup. ajustada compromiso (1) (ha)	% sobredec.	Sup. Resuelta (ha)	Importe Declarado	Importe Topado	Importe Resuelto	Importe tras sobredec.
432	FRUTALES SECANO	18,07		18,07	0,00	18,07	3.907,46	3.907,46	3.907,46	3.907,46
TOTAL		18,07	18,07	18,07		18,07	3.907,46	3.907,46	3.907,46	3.907,46

APLICACIÓN DE REDUCCIONES Y PENALIZACIONES

GRUPO DE PAGO	Importe Calculado	Importe prereduc.	Criterios de subvencionabilidad y compromisos	Presentación tardía	Omisión declaración	Condicionalidad	IMPORTE (Euros) RESUELTO
FRUTALES SECANO	3.907,46	3.907,46	0,00	0,00	0,00	0,00	3.907,46
TOTAL	3.907,46	3.907,46					3.907,46

RESUMEN DE PAGOS**IMPORTE (Euros)**

	RESUELTO	FEADER	MAPA	CAPADR
FRUTALES SECANO - Pago realizado	3.907,46 €	3.321,34 €	383,32 €	202,80 €

RECINTOS RESUELTOS

REF.	REFERENCIA SIGPAC	CULTIVO	DESCRIPCIÓN CULTIVO	S/R G.PAGO	PEND. MEDIA (%)	SUP. DEC. ADMISIBLE (ha)	SUP. COMPROM. (ha)	SUP. AJUSTADA COMPROM. (1) (ha)	SUP. CONY. SIGPAC (ha)	SUP. CERTIE (ha)	SUP. CAMPO (ha)	SUP. CAMPO DETER. CULT. DECLARADO (ha)	SUP. DEC. REDUCIDA (ha)	SUP. RESUELTA (ha)
-1075449	21-033-014-00022-003	117129	CASTAÑOS-TEMPRANA	S 432	16,00	0,46	0,46	0,46		0,46	0,46	0,46	0,46	0,46
4583844	21-033-014-00022-001	117129	CASTAÑOS-TEMPRANA	S 432	17,50	1,69	1,69	1,69		1,69	1,69	1,69	1,69	1,69
4756564	21-022-001-00009-002	117129	CASTAÑOS-TEMPRANA	S 432	24,80	7,54	7,54	7,54		7,54	7,54	7,54	7,54	7,54
1700000004755867	21-022-001-00003-001	117129	CASTAÑOS-TEMPRANA	S 432	37,70	1,95	1,95	1,95		1,95	1,95	1,95	1,95	1,95
1700000004755868	21-033-014-00046-001	117129	CASTAÑOS-TEMPRANA	S 432	14,20	3,55	3,55	3,55		3,55	3,55	3,55	3,55	3,55
1700000004755870	21-022-001-00005-001	117129	CASTAÑOS-TEMPRANA	S 432	41,60	1,59	1,59	1,59		1,59	1,59	1,59	1,59	1,59
1700000004755871	21-022-001-00004-004	117129	CASTAÑOS-TEMPRANA	S 432	37,90	1,29	1,29	1,29		1,29	1,29	1,29	1,29	1,29

INCIDENCIAS**INCIDENCIA DESCRIPCIÓN**

- 100421 Recinto declarado por error para una operación de la 6503, que se ha corregido de oficio marcando la operación correcta, de acuerdo con la fecha de inscripción del recinto en la producción ecológica.
Ref:4583844 Recinto:21-033-014-00022-00001 Cultivo:117129 CASTAÑOS-TEMPRANA Secano
Ref:-1075449 Recinto:21-033-014-00022-00003 Cultivo:117129 CASTAÑOS-TEMPRANA Secano
- 100424 Solicita recinto que no está comprometido para la operación.
Ref:1700000004755874 Recinto:21-022-001-00006-00001 Cultivo:117129 CASTAÑOS-TEMPRANA Regadío

(1) Superficie declarada admisible ajustada con la superficie comprometida.
(2) Factor de penalización valorando el alcance para el tipo de compromiso.

Puede verificar la integridad de una copia de este documento mediante la lectura del código QR adjunto o mediante el acceso a la dirección <https://ws050.juntadeandalucia.es/verificarFirma> indicando el código de VERIFICACIÓN

FIRMADO POR

RAQUEL MARIA ESPIN CRESPO

18/12/2024

VERIFICACIÓN

Pk2jmBDMDBSWPSC42MTUWFP24ALUB4

PÁG. 1852/2078





APELLIDOS Y NOMBRE / RAZÓN SOCIAL **NIF** **EXPEDIENTE** **ANUALIDAD DE PAGO**
 SOCIEDAD GANADERA SIERRA DE ARACENA, SL ***2808* 1189171 1ª

IMPORTES POR ANUALIDAD

	2023	2024	2025	2026	2027
IMPORTE MÁXIMO SUBVENCIONABLE	6.161,25 €	6.161,25 €	6.161,25 €	6.161,25 €	6.161,25 €
IMPORTE MEDIO DE TRANSFERENCIA (€/ha)	82,15 €	82,15 €	82,15 €	82,15 €	82,15 €

RESUMEN DE UNIDADES

Cód	GRUPO DE PAGO	Sup. Dec. Admisible (ha)	Sup. Comprometida (ha)	Sup. ajustada compromiso (1) (ha)	% sobredec.	Sup. Resuelta (ha)	Importe Declarado	Importe Topado	Importe Resuelto	Importe tras sobredec.
428	PASTOS ASOCIADOS A GANADERÍA ECOLÓGICA	188,30		75,00	0,00	75,00	6.161,25	6.161,25	6.161,25	6.161,25
TOTAL		188,30	75,00	75,00		75,00	6.161,25	6.161,25	6.161,25	6.161,25

APLICACIÓN DE REDUCCIONES Y PENALIZACIONES

GRUPO DE PAGO	Importe Calculado	Importe prerreduc.	Criterios de subvencionabilidad y compromisos	Presentación tardía	Omisión declaración	Condicionidad	IMPORTE (Euros) RESUELTO
PASTOS ASOCIADOS A GANADERÍA	6.161,25	6.161,25	0,00	0,00	0,00	0,00	6.161,25
TOTAL	6.161,25	6.161,25					6.161,25

RESUMEN DE PAGOS**IMPORTE (Euros)**

	RESUELTO	FEADER	MAPA	CAPADR
PASTOS ASOCIADOS A GANADERÍA ECOLÓGICA - Pago realizado	6.161,25 €	5.237,06 €	604,42 €	319,77 €

RECINTOS RESUELTOS

REE	REFERENCIA SIGPAC	CULTIVO DESCRIPCIÓN CULTIVO	S/R G.PAGO	PEND. MEDIA (%)	SUP. DEC. ADMISIBLE (ha)	SUP. COMPROM.	SUP. AJUSTADA COMPROM. (1) (ha)	SUP. CONV. SIGPAC (ha)	SUP. CERTIF. (ha)	SUP. CAMPO (ha)	SUP. CAMPO DETER. CULT. DECLARADO (ha)	SUP. DEC. REDUCIDA (ha)	SUP. RESUELTA (ha)
-1531166	21-026-002-09007-009	62000 PASTOS PERMANENTES DE 5 O MAS AÑOS-SIN VARIEDAD	S 428	23,50	0,09	0,09	0,09		0,09			0,09	0,09
-1531165	21-026-002-09007-004	62000 PASTOS PERMANENTES DE 5 O MAS AÑOS-SIN VARIEDAD	S 428	18,40	1,56	1,56	1,56		1,56			1,56	1,56
1700000003037018	21-026-002-00007-006	62000 PASTOS PERMANENTES DE 5 O MAS AÑOS-SIN VARIEDAD	S 428	9,30	0,34	0,34	0,34		0,34			0,34	0,34
1700000003037019	21-026-002-00007-001	62000 PASTOS PERMANENTES DE 5 O MAS AÑOS-SIN VARIEDAD	S 428	17,80	6,96	6,96	6,96		8,19			6,96	6,96
1700000003037020	21-026-003-00128-001	62000 PASTOS PERMANENTES DE 5 O MAS AÑOS-SIN VARIEDAD	S 428	28,00	24,63	24,63	24,63		28,98			24,63	24,63
1700000004920247	21-026-002-00022-001	62000 PASTOS PERMANENTES DE 5 O MAS AÑOS-SIN VARIEDAD	S 428	5,50	0,92	0,92	0,92		0,92			0,92	0,92
1700000004920248	21-026-002-00018-102	62000 PASTOS PERMANENTES DE 5 O MAS AÑOS-SIN VARIEDAD	S 428	45,80	1,49	1,49	1,49		1,75			1,49	1,49
1700000004920250	21-026-002-00008-001	62000 PASTOS PERMANENTES DE 5 O MAS AÑOS-SIN VARIEDAD	S 428	17,20	32,26	32,26	32,26		32,26			32,26	32,26
1700000004920251	21-026-002-00019-102	62000 PASTOS PERMANENTES DE 5 O MAS AÑOS-SIN VARIEDAD	S 428	45,70	0,39	0,39	0,39		0,46			0,39	0,39
1700000004920253	21-007-004-00003-143	62000 PASTOS PERMANENTES DE 5 O MAS AÑOS-SIN VARIEDAD	S 428	11,60	3,04	3,04	3,04		3,04			3,04	3,04
1700000004920254	21-026-002-00014-002	62000 PASTOS PERMANENTES DE 5 O MAS AÑOS-SIN VARIEDAD	S 428	16,60	5,68	5,68	5,68		5,68			5,68	5,68
1700000004920255	21-026-002-00014-005	62000 PASTOS PERMANENTES DE 5 O MAS AÑOS-SIN VARIEDAD	S 428	23,40	0,18	0,18	0,18		0,21			0,18	0,18
1700000004920257	21-026-002-00014-006	62000 PASTOS PERMANENTES DE 5 O MAS AÑOS-SIN VARIEDAD	S 428	18,90	5,31	5,31	5,31		5,31			5,31	5,31
1700000004920259	21-026-002-00022-003	62000 PASTOS PERMANENTES DE 5 O MAS AÑOS-SIN VARIEDAD	S 428	10,60	0,52	0,52	0,52		0,52			0,52	0,52
1700000004920262	21-026-002-00014-008	62000 PASTOS PERMANENTES DE 5 O MAS AÑOS-SIN VARIEDAD	S 428	13,20	3,26	3,26	3,26		3,26			3,26	3,26
1700000004920296	21-007-004-00003-055	62000 PASTOS PERMANENTES DE 5 O MAS AÑOS-SIN VARIEDAD	S 428	42,70	4,32	4,32	4,32		9,59			4,32	4,32
1700000004920298	21-026-003-00161-002	62000 PASTOS PERMANENTES DE 5 O MAS AÑOS-SIN VARIEDAD	S 428	24,50	14,39	14,39	14,39		16,93			14,39	14,39
1700000004920300	21-007-004-00003-140	62000 PASTOS PERMANENTES DE 5 O MAS AÑOS-SIN VARIEDAD	S 428	20,70	4,70	4,70	4,70		4,70			4,70	4,70
1700000004920302	21-007-004-00003-124	62000 PASTOS PERMANENTES DE 5 O MAS AÑOS-SIN VARIEDAD	S 428	10,20	6,33	6,33	6,33		6,33			6,33	6,33
1700000004920303	21-007-004-00003-054	62000 PASTOS PERMANENTES DE 5 O MAS AÑOS-SIN VARIEDAD	S 428	37,20	3,32	3,32	3,32		3,90			3,32	3,32
1700000004920304	21-007-004-00003-101	62000 PASTOS PERMANENTES DE 5 O MAS AÑOS-SIN VARIEDAD	S 428	33,30	62,90	62,90	62,90		74,00			62,90	62,90
1700000004920305	21-007-004-00003-132	62000 PASTOS PERMANENTES DE 5 O MAS AÑOS-SIN VARIEDAD	S 428	11,90	5,71	5,71	5,71		5,71			5,71	5,71

(1) Superficie declarada admisible ajustada con la superficie comprometida.
 (2) Factor de penalización valorando el alcance para el tipo de compromiso.

Puede verificar la integridad de una copia de este documento mediante la lectura del código QR adjunto o mediante el acceso a la dirección <https://ws050.juntadeandalucia.es/verificarFirma> indicando el código de VERIFICACIÓN

FIRMADO POR

RAQUEL MARIA ESPIN CRESPO

18/12/2024

VERIFICACIÓN

Pk2jmBDMDBSWPSC42MTUWFP24ALUB4

PÁG. 1853/2078



**INCIDENCIAS****INCIDENCIA DESCRIPCIÓN**

- 100407 Explotación solicitada no forma parte de ningún organismo de control autorizado para la producción ecológica en Andalucía o fecha de inscripción posterior al plazo establecido (Anexo I. Criterios de Subvencionabilidad. Orden 28 de marzo de 2023).
Explotación:ES210070000048 Especie:CABALLAR
Explotación:ES210070000048 Especie:PORCINO
- 100411 Recinto no admisible por no estar asociado en SIGGAN a una explotación ganadera (Artículo 10 de la Orden de 28 de marzo de 2023).
Ref:1700000004920168 Recinto:21-007-004-00003-00003 Cultivo:62000 PASTOS PERMANENTES DE 5 O MAS AÑOS-SIN VARIEDAD Regadío
Ref:1700000004920299 Recinto:21-007-004-00003-00133 Cultivo:62000 PASTOS PERMANENTES DE 5 O MAS AÑOS-SIN VARIEDAD Secano
Ref:1700000004920301 Recinto:21-007-004-00003-00134 Cultivo:62000 PASTOS PERMANENTES DE 5 O MAS AÑOS-SIN VARIEDAD Secano
Ref:4107232 Recinto:21-007-004-00003-00139 Cultivo:62000 PASTOS PERMANENTES DE 5 O MAS AÑOS-SIN VARIEDAD Secano
Ref:1700000004920252 Recinto:21-007-004-00003-00141 Cultivo:62000 PASTOS PERMANENTES DE 5 O MAS AÑOS-SIN VARIEDAD Secano
Ref:1700000004920246 Recinto:21-007-004-00003-00144 Cultivo:62000 PASTOS PERMANENTES DE 5 O MAS AÑOS-SIN VARIEDAD Secano
Ref:-1030043 Recinto:21-026-002-00018-00103 Cultivo:62000 PASTOS PERMANENTES DE 5 O MAS AÑOS-SIN VARIEDAD Secano
- 100424 Solicita recinto que no está comprometido para la operación.
Ref:1700000004920168 Recinto:21-007-004-00003-00003 Cultivo:62000 PASTOS PERMANENTES DE 5 O MAS AÑOS-SIN VARIEDAD Regadío
Ref:1700000004920299 Recinto:21-007-004-00003-00133 Cultivo:62000 PASTOS PERMANENTES DE 5 O MAS AÑOS-SIN VARIEDAD Secano
Ref:1700000004920301 Recinto:21-007-004-00003-00134 Cultivo:62000 PASTOS PERMANENTES DE 5 O MAS AÑOS-SIN VARIEDAD Secano
Ref:4107232 Recinto:21-007-004-00003-00139 Cultivo:62000 PASTOS PERMANENTES DE 5 O MAS AÑOS-SIN VARIEDAD Secano
Ref:1700000004920252 Recinto:21-007-004-00003-00141 Cultivo:62000 PASTOS PERMANENTES DE 5 O MAS AÑOS-SIN VARIEDAD Secano
Ref:1700000004920246 Recinto:21-007-004-00003-00144 Cultivo:62000 PASTOS PERMANENTES DE 5 O MAS AÑOS-SIN VARIEDAD Secano
Ref:-1030043 Recinto:21-026-002-00018-00103 Cultivo:62000 PASTOS PERMANENTES DE 5 O MAS AÑOS-SIN VARIEDAD Secano
Ref:-1030044 Recinto:21-026-002-00019-00103 Cultivo:62000 PASTOS PERMANENTES DE 5 O MAS AÑOS-SIN VARIEDAD Secano

Datos considerados para el Cálculo de la Carga Ganadera mínima y máxima del expediente

Explotación	Especie	Inscrito en Sipea y Admisible	Ugm Calculada para CG Mínima	Ugm Calculada para CG Máxima
ES210070000048	BOVINA	SI	61,86	61,86
ES210070000048	CABALLAR	NO	0,00	9,59
ES210070000048	PORCINO	NO	0,00	22,16
ES210260000135	BOVINA	SI	11,32	11,32
			73,18	104,93

Superficie determinada para Cálculo Carga Ganadera Mínima: 325,50 ha

Superficie determinada para Cálculo Carga Ganadera Máxima: 325,50 ha

Carga Ganadera Mínima Expediente: 0,22 ugm/ha

Carga Ganadera Máxima Expediente: 0,32 ugm/ha

Los importes del Grupo de Pago de pastos de este expediente han sido ajustados por no llegar a la carga ganadera mínima de 0,3

Recintos Determinados para el Cálculo de Garga Ganadera Mínima

REF.	REFERENCIA SIGPAC	CULTIVO	DESCRIPCIÓN CULTIVO	S/R	SUP. RESUELTA (ha)
-1531538	21-007-004-00016-00095	62000	PASTOS PERMANENTES DE 5 O MAS AÑOS-SIN VARIEDAD	S	10,07
-1531166	21-026-002-09007-00009	62000	PASTOS PERMANENTES DE 5 O MAS AÑOS-SIN VARIEDAD	S	0,09
-1531165	21-026-002-09007-00004	62000	PASTOS PERMANENTES DE 5 O MAS AÑOS-SIN VARIEDAD	S	1,56
-1531164	21-007-004-00020-00001	62000	PASTOS PERMANENTES DE 5 O MAS AÑOS-SIN VARIEDAD	S	0,04
-1531163	21-007-004-00019-00001	62000	PASTOS PERMANENTES DE 5 O MAS AÑOS-SIN VARIEDAD	S	1,43

(1) Superficie declarada admisible ajustada con la superficie comprometida.
(2) Factor de penalización valorando el alcance para el tipo de compromiso.Puede verificar la integridad de una copia de este documento mediante la lectura del código QR adjunto o mediante el acceso a la dirección <https://ws050.juntadeandalucia.es/verificarFirma> indicando el código de VERIFICACIÓN

FIRMADO POR

RAQUEL MARIA ESPIN CRESPO

18/12/2024

VERIFICACIÓN

Pk2jmBDMDBSWPSC42MTUWFP24ALUB4

PÁG. 1854/2078



**Datos considerados para el Cálculo de la Carga Ganadera mínima y máxima del expediente****Recintos Determinados para el Cálculo de Garga Ganadera Mínima**

REF.	REFERENCIA SIGPAC	CULTIVO	DESCRIPCIÓN CULTIVO	S/R	SUP.
					RESUELTA (ha)
-1531146	21-007-004-00005-00099	62000	PASTOS PERMANENTES DE 5 O MAS AÑOS-SIN VARIEDAD	S	0,09
-1030044	21-026-002-00019-00103	62000	PASTOS PERMANENTES DE 5 O MAS AÑOS-SIN VARIEDAD	S	0,18
-1030043	21-026-002-00018-00103	62000	PASTOS PERMANENTES DE 5 O MAS AÑOS-SIN VARIEDAD	S	1,03
-452808	21-007-004-00016-00115	62000	PASTOS PERMANENTES DE 5 O MAS AÑOS-SIN VARIEDAD	S	0,32
-452802	21-007-004-00016-00111	62000	PASTOS PERMANENTES DE 5 O MAS AÑOS-SIN VARIEDAD	S	0,57
-452798	21-007-004-00016-00096	62000	PASTOS PERMANENTES DE 5 O MAS AÑOS-SIN VARIEDAD	S	0,77
4107232	21-007-004-00003-00139	62000	PASTOS PERMANENTES DE 5 O MAS AÑOS-SIN VARIEDAD	S	48,22
5268657	21-007-004-00012-00002	62000	PASTOS PERMANENTES DE 5 O MAS AÑOS-SIN VARIEDAD	S	2,32
1700000003037018	21-026-002-00007-00006	62000	PASTOS PERMANENTES DE 5 O MAS AÑOS-SIN VARIEDAD	S	0,34
1700000003037019	21-026-002-00007-00001	62000	PASTOS PERMANENTES DE 5 O MAS AÑOS-SIN VARIEDAD	S	6,96
1700000003037020	21-026-003-00128-00001	62000	PASTOS PERMANENTES DE 5 O MAS AÑOS-SIN VARIEDAD	S	24,63
1700000004920168	21-007-004-00003-00003	62000	PASTOS PERMANENTES DE 5 O MAS AÑOS-SIN VARIEDAD	R	0,41
1700000004920169	21-007-004-00016-00027	62000	PASTOS PERMANENTES DE 5 O MAS AÑOS-SIN VARIEDAD	S	0,13
1700000004920170	21-007-004-00016-00031	62000	PASTOS PERMANENTES DE 5 O MAS AÑOS-SIN VARIEDAD	S	0,04
1700000004920171	21-007-004-00016-00034	62000	PASTOS PERMANENTES DE 5 O MAS AÑOS-SIN VARIEDAD	S	0,08
1700000004920172	21-007-004-00016-00074	62000	PASTOS PERMANENTES DE 5 O MAS AÑOS-SIN VARIEDAD	S	0,03
1700000004920173	21-007-004-00016-00075	62000	PASTOS PERMANENTES DE 5 O MAS AÑOS-SIN VARIEDAD	S	3,41
1700000004920174	21-007-004-00016-00076	62000	PASTOS PERMANENTES DE 5 O MAS AÑOS-SIN VARIEDAD	S	2,75
1700000004920195	21-007-004-00016-00109	62000	PASTOS PERMANENTES DE 5 O MAS AÑOS-SIN VARIEDAD	S	0,74
1700000004920206	21-007-004-00016-00121	62000	PASTOS PERMANENTES DE 5 O MAS AÑOS-SIN VARIEDAD	S	0,02
1700000004920207	21-007-004-00016-00123	62000	PASTOS PERMANENTES DE 5 O MAS AÑOS-SIN VARIEDAD	S	0,02
1700000004920213	21-007-004-00016-00130	62000	PASTOS PERMANENTES DE 5 O MAS AÑOS-SIN VARIEDAD	S	0,02
1700000004920214	21-007-004-00016-00131	62000	PASTOS PERMANENTES DE 5 O MAS AÑOS-SIN VARIEDAD	S	0,02
1700000004920215	21-007-004-00016-00133	62000	PASTOS PERMANENTES DE 5 O MAS AÑOS-SIN VARIEDAD	S	1,55
1700000004920217	21-007-004-00016-00135	62000	PASTOS PERMANENTES DE 5 O MAS AÑOS-SIN VARIEDAD	S	0,44
1700000004920220	21-007-004-00016-00138	62000	PASTOS PERMANENTES DE 5 O MAS AÑOS-SIN VARIEDAD	S	0,22
1700000004920229	21-007-004-00016-00158	62000	PASTOS PERMANENTES DE 5 O MAS AÑOS-SIN VARIEDAD	S	0,01
1700000004920231	21-007-004-00016-00161	62000	PASTOS PERMANENTES DE 5 O MAS AÑOS-SIN VARIEDAD	S	0,02
1700000004920235	21-007-004-00016-00165	62000	PASTOS PERMANENTES DE 5 O MAS AÑOS-SIN VARIEDAD	S	2,21
1700000004920239	21-007-004-00016-00169	62000	PASTOS PERMANENTES DE 5 O MAS AÑOS-SIN VARIEDAD	S	0,56
1700000004920246	21-007-004-00003-00144	62000	PASTOS PERMANENTES DE 5 O MAS AÑOS-SIN VARIEDAD	S	5,99
1700000004920247	21-026-002-00022-00001	62000	PASTOS PERMANENTES DE 5 O MAS AÑOS-SIN VARIEDAD	S	0,92
1700000004920248	21-026-002-00018-00102	62000	PASTOS PERMANENTES DE 5 O MAS AÑOS-SIN VARIEDAD	S	1,49
1700000004920250	21-026-002-00008-00001	62000	PASTOS PERMANENTES DE 5 O MAS AÑOS-SIN VARIEDAD	S	32,26
1700000004920251	21-026-002-00019-00102	62000	PASTOS PERMANENTES DE 5 O MAS AÑOS-SIN VARIEDAD	S	0,39
1700000004920252	21-007-004-00003-00141	62000	PASTOS PERMANENTES DE 5 O MAS AÑOS-SIN VARIEDAD	S	13,70

(1) Superficie declarada admisible ajustada con la superficie comprometida.
(2) Factor de penalización valorando el alcance para el tipo de compromiso.

Puede verificar la integridad de una copia de este documento mediante la lectura del código QR adjunto o mediante el acceso a la dirección <https://ws050.juntadeandalucia.es/verificarFirma> indicando el código de VERIFICACIÓN

FIRMADO POR

RAQUEL MARIA ESPIN CRESPO

18/12/2024

VERIFICACIÓN

Pk2jmBDMDBSWPSC42MTUWFP24ALUB4

PÁG. 1855/2078



**Datos considerados para el Cálculo de la Carga Ganadera mínima y máxima del expediente****Recintos Determinados para el Cálculo de Garga Ganadera Mínima**

REF.	REFERENCIA SIGPAC	CULTIVO	DESCRIPCIÓN CULTIVO	SUP.	
				S/R	RESUELTA (ha)
1700000004920253	21-007-004-00003-00143	62000	PASTOS PERMANENTES DE 5 O MAS AÑOS-SIN VARIEDAD	S	3,04
1700000004920254	21-026-002-00014-00002	62000	PASTOS PERMANENTES DE 5 O MAS AÑOS-SIN VARIEDAD	S	5,68
1700000004920255	21-026-002-00014-00005	62000	PASTOS PERMANENTES DE 5 O MAS AÑOS-SIN VARIEDAD	S	0,18
1700000004920257	21-026-002-00014-00006	62000	PASTOS PERMANENTES DE 5 O MAS AÑOS-SIN VARIEDAD	S	5,31
1700000004920259	21-026-002-00022-00003	62000	PASTOS PERMANENTES DE 5 O MAS AÑOS-SIN VARIEDAD	S	0,52
1700000004920261	21-007-004-00003-00102	62000	PASTOS PERMANENTES DE 5 O MAS AÑOS-SIN VARIEDAD	S	23,05
1700000004920262	21-026-002-00014-00008	62000	PASTOS PERMANENTES DE 5 O MAS AÑOS-SIN VARIEDAD	S	3,26
1700000004920263	21-007-004-00003-00037	62000	PASTOS PERMANENTES DE 5 O MAS AÑOS-SIN VARIEDAD	S	0,05
1700000004920270	21-007-004-00003-00107	62000	PASTOS PERMANENTES DE 5 O MAS AÑOS-SIN VARIEDAD	S	2,23
1700000004920272	21-007-004-00003-00109	62000	PASTOS PERMANENTES DE 5 O MAS AÑOS-SIN VARIEDAD	S	0,07
1700000004920282	21-007-004-00017-00046	62000	PASTOS PERMANENTES DE 5 O MAS AÑOS-SIN VARIEDAD	S	0,06
1700000004920288	21-007-004-00017-00052	62000	PASTOS PERMANENTES DE 5 O MAS AÑOS-SIN VARIEDAD	S	4,79
1700000004920294	21-007-004-00003-00137	62000	PASTOS PERMANENTES DE 5 O MAS AÑOS-SIN VARIEDAD	S	0,10
1700000004920296	21-007-004-00003-00055	62000	PASTOS PERMANENTES DE 5 O MAS AÑOS-SIN VARIEDAD	S	4,32
1700000004920298	21-026-003-00161-00002	62000	PASTOS PERMANENTES DE 5 O MAS AÑOS-SIN VARIEDAD	S	14,39
1700000004920299	21-007-004-00003-00133	62000	PASTOS PERMANENTES DE 5 O MAS AÑOS-SIN VARIEDAD	S	0,04
1700000004920300	21-007-004-00003-00140	62000	PASTOS PERMANENTES DE 5 O MAS AÑOS-SIN VARIEDAD	S	4,70
1700000004920301	21-007-004-00003-00134	62000	PASTOS PERMANENTES DE 5 O MAS AÑOS-SIN VARIEDAD	S	9,40
1700000004920302	21-007-004-00003-00124	62000	PASTOS PERMANENTES DE 5 O MAS AÑOS-SIN VARIEDAD	S	6,33
1700000004920303	21-007-004-00003-00054	62000	PASTOS PERMANENTES DE 5 O MAS AÑOS-SIN VARIEDAD	S	3,32
1700000004920304	21-007-004-00003-00101	62000	PASTOS PERMANENTES DE 5 O MAS AÑOS-SIN VARIEDAD	S	62,90
1700000004920305	21-007-004-00003-00132	62000	PASTOS PERMANENTES DE 5 O MAS AÑOS-SIN VARIEDAD	S	5,71

Recintos Determinados para el Cálculo de Garga Ganadera Máxima

REF.	REFERENCIA SIGPAC	CULTIVO	DESCRIPCIÓN CULTIVO	SUP.	
				S/R	RESUELTA (ha)
-1531800	21-007-004-00004-00001	62000	PASTOS PERMANENTES DE 5 O MAS AÑOS-SIN VARIEDAD	S	0,00
-1531791	21-007-004-00004-00001	62000	PASTOS PERMANENTES DE 5 O MAS AÑOS-SIN VARIEDAD	S	0,00
-1531790	21-007-004-00004-00004	62000	PASTOS PERMANENTES DE 5 O MAS AÑOS-SIN VARIEDAD	S	0,00
-1531538	21-007-004-00016-00095	62000	PASTOS PERMANENTES DE 5 O MAS AÑOS-SIN VARIEDAD	S	10,07
-1531166	21-026-002-09007-00009	62000	PASTOS PERMANENTES DE 5 O MAS AÑOS-SIN VARIEDAD	S	0,09
-1531165	21-026-002-09007-00004	62000	PASTOS PERMANENTES DE 5 O MAS AÑOS-SIN VARIEDAD	S	1,56
-1531164	21-007-004-00020-00001	62000	PASTOS PERMANENTES DE 5 O MAS AÑOS-SIN VARIEDAD	S	0,04
-1531163	21-007-004-00019-00001	62000	PASTOS PERMANENTES DE 5 O MAS AÑOS-SIN VARIEDAD	S	1,43
-1531155	21-007-004-00005-00117	62000	PASTOS PERMANENTES DE 5 O MAS AÑOS-SIN VARIEDAD	S	0,00
-1531146	21-007-004-00005-00099	62000	PASTOS PERMANENTES DE 5 O MAS AÑOS-SIN VARIEDAD	S	0,09
-1531145	21-007-004-00005-00077	62000	PASTOS PERMANENTES DE 5 O MAS AÑOS-SIN VARIEDAD	S	0,00
-1030044	21-026-002-00019-00103	62000	PASTOS PERMANENTES DE 5 O MAS AÑOS-SIN VARIEDAD	S	0,18

(1) Superficie declarada admisible ajustada con la superficie comprometida.
(2) Factor de penalización valorando el alcance para el tipo de compromiso.

Puede verificar la integridad de una copia de este documento mediante la lectura del código QR adjunto o mediante el acceso a la dirección <https://ws050.juntadeandalucia.es/verificarFirma> indicando el código de VERIFICACIÓN

FIRMADO POR

RAQUEL MARIA ESPIN CRESPO

18/12/2024

VERIFICACIÓN

Pk2jmBDMDBSWPSC42MTUWFP24ALUB4

PÁG. 1856/2078



**Datos considerados para el Cálculo de la Carga Ganadera mínima y máxima del expediente****Recintos Determinados para el Cálculo de Garga Ganadera Máxima**

REF.	REFERENCIA SIGPAC	CULTIVO	DESCRIPCIÓN CULTIVO	SUP.	
				S/R	RESUELTA (ha)
-1030043	21-026-002-00018-00103	62000	PASTOS PERMANENTES DE 5 O MAS AÑOS-SIN VARIEDAD	S	1,03
-452811	21-007-004-00016-00137	62000	PASTOS PERMANENTES DE 5 O MAS AÑOS-SIN VARIEDAD	S	0,00
-452808	21-007-004-00016-00115	62000	PASTOS PERMANENTES DE 5 O MAS AÑOS-SIN VARIEDAD	S	0,32
-452806	21-007-004-00016-00113	62000	PASTOS PERMANENTES DE 5 O MAS AÑOS-SIN VARIEDAD	S	0,00
-452802	21-007-004-00016-00111	62000	PASTOS PERMANENTES DE 5 O MAS AÑOS-SIN VARIEDAD	S	0,57
-452798	21-007-004-00016-00096	62000	PASTOS PERMANENTES DE 5 O MAS AÑOS-SIN VARIEDAD	S	0,77
-452784	21-007-004-00003-00122	62000	PASTOS PERMANENTES DE 5 O MAS AÑOS-SIN VARIEDAD	S	0,00
4107232	21-007-004-00003-00139	62000	PASTOS PERMANENTES DE 5 O MAS AÑOS-SIN VARIEDAD	S	48,22
5268657	21-007-004-00012-00002	62000	PASTOS PERMANENTES DE 5 O MAS AÑOS-SIN VARIEDAD	S	2,32
5268667	21-007-004-00012-00011	62000	PASTOS PERMANENTES DE 5 O MAS AÑOS-SIN VARIEDAD	S	0,00
1700000003037018	21-026-002-00007-00006	62000	PASTOS PERMANENTES DE 5 O MAS AÑOS-SIN VARIEDAD	S	0,34
1700000003037019	21-026-002-00007-00001	62000	PASTOS PERMANENTES DE 5 O MAS AÑOS-SIN VARIEDAD	S	6,96
1700000003037020	21-026-003-00128-00001	62000	PASTOS PERMANENTES DE 5 O MAS AÑOS-SIN VARIEDAD	S	24,63
1700000004920168	21-007-004-00003-00003	62000	PASTOS PERMANENTES DE 5 O MAS AÑOS-SIN VARIEDAD	R	0,41
1700000004920169	21-007-004-00016-00027	62000	PASTOS PERMANENTES DE 5 O MAS AÑOS-SIN VARIEDAD	S	0,13
1700000004920170	21-007-004-00016-00031	62000	PASTOS PERMANENTES DE 5 O MAS AÑOS-SIN VARIEDAD	S	0,04
1700000004920171	21-007-004-00016-00034	62000	PASTOS PERMANENTES DE 5 O MAS AÑOS-SIN VARIEDAD	S	0,08
1700000004920172	21-007-004-00016-00074	62000	PASTOS PERMANENTES DE 5 O MAS AÑOS-SIN VARIEDAD	S	0,03
1700000004920173	21-007-004-00016-00075	62000	PASTOS PERMANENTES DE 5 O MAS AÑOS-SIN VARIEDAD	S	3,41
1700000004920174	21-007-004-00016-00076	62000	PASTOS PERMANENTES DE 5 O MAS AÑOS-SIN VARIEDAD	S	2,75
1700000004920175	21-007-004-00016-00077	62000	PASTOS PERMANENTES DE 5 O MAS AÑOS-SIN VARIEDAD	S	0,00
1700000004920180	21-007-004-00016-00082	62000	PASTOS PERMANENTES DE 5 O MAS AÑOS-SIN VARIEDAD	S	0,00
1700000004920182	21-007-004-00016-00084	62000	PASTOS PERMANENTES DE 5 O MAS AÑOS-SIN VARIEDAD	S	0,00
1700000004920187	21-007-004-00016-00100	62000	PASTOS PERMANENTES DE 5 O MAS AÑOS-SIN VARIEDAD	S	0,00
1700000004920194	21-007-004-00016-00108	62000	PASTOS PERMANENTES DE 5 O MAS AÑOS-SIN VARIEDAD	S	0,00
1700000004920195	21-007-004-00016-00109	62000	PASTOS PERMANENTES DE 5 O MAS AÑOS-SIN VARIEDAD	S	0,74
1700000004920197	21-007-004-00016-00112	62000	PASTOS PERMANENTES DE 5 O MAS AÑOS-SIN VARIEDAD	S	0,00
1700000004920201	21-007-004-00016-00116	62000	PASTOS PERMANENTES DE 5 O MAS AÑOS-SIN VARIEDAD	S	0,00
1700000004920206	21-007-004-00016-00121	62000	PASTOS PERMANENTES DE 5 O MAS AÑOS-SIN VARIEDAD	S	0,02
1700000004920207	21-007-004-00016-00123	62000	PASTOS PERMANENTES DE 5 O MAS AÑOS-SIN VARIEDAD	S	0,02
1700000004920213	21-007-004-00016-00130	62000	PASTOS PERMANENTES DE 5 O MAS AÑOS-SIN VARIEDAD	S	0,02
1700000004920214	21-007-004-00016-00131	62000	PASTOS PERMANENTES DE 5 O MAS AÑOS-SIN VARIEDAD	S	0,02
1700000004920215	21-007-004-00016-00133	62000	PASTOS PERMANENTES DE 5 O MAS AÑOS-SIN VARIEDAD	S	1,55
1700000004920217	21-007-004-00016-00135	62000	PASTOS PERMANENTES DE 5 O MAS AÑOS-SIN VARIEDAD	S	0,44
1700000004920218	21-007-004-00016-00136	62000	PASTOS PERMANENTES DE 5 O MAS AÑOS-SIN VARIEDAD	S	0,00
1700000004920220	21-007-004-00016-00138	62000	PASTOS PERMANENTES DE 5 O MAS AÑOS-SIN VARIEDAD	S	0,22

(1) Superficie declarada admisible ajustada con la superficie comprometida.
(2) Factor de penalización valorando el alcance para el tipo de compromiso.

Puede verificar la integridad de una copia de este documento mediante la lectura del código QR adjunto o mediante el acceso a la dirección <https://ws050.juntadeandalucia.es/verificarFirma> indicando el código de VERIFICACIÓN

FIRMADO POR

RAQUEL MARIA ESPIN CRESPO

18/12/2024

VERIFICACIÓN

Pk2jmBDMDBSWPSC42MTUWFP24ALUB4

PÁG. 1857/2078



**Datos considerados para el Cálculo de la Carga Ganadera mínima y máxima del expediente****Recintos Determinados para el Cálculo de Garga Ganadera Máxima**

REF.	REFERENCIA SIGPAC	CULTIVO	DESCRIPCIÓN CULTIVO	SUP.	
				S/R	RESUELTA (ha)
1700000004920221	21-007-004-00016-00139	62000	PASTOS PERMANENTES DE 5 O MAS AÑOS-SIN VARIEDAD	S	0,00
1700000004920226	21-007-004-00016-00146	62000	PASTOS PERMANENTES DE 5 O MAS AÑOS-SIN VARIEDAD	S	0,00
1700000004920229	21-007-004-00016-00158	62000	PASTOS PERMANENTES DE 5 O MAS AÑOS-SIN VARIEDAD	S	0,01
1700000004920231	21-007-004-00016-00161	62000	PASTOS PERMANENTES DE 5 O MAS AÑOS-SIN VARIEDAD	S	0,02
1700000004920233	21-007-004-00016-00163	62000	PASTOS PERMANENTES DE 5 O MAS AÑOS-SIN VARIEDAD	S	0,00
1700000004920235	21-007-004-00016-00165	62000	PASTOS PERMANENTES DE 5 O MAS AÑOS-SIN VARIEDAD	S	2,21
1700000004920236	21-007-004-00016-00166	62000	PASTOS PERMANENTES DE 5 O MAS AÑOS-SIN VARIEDAD	S	0,00
1700000004920237	21-007-004-00016-00167	62000	PASTOS PERMANENTES DE 5 O MAS AÑOS-SIN VARIEDAD	S	0,00
1700000004920238	21-007-004-00016-00168	62000	PASTOS PERMANENTES DE 5 O MAS AÑOS-SIN VARIEDAD	S	0,00
1700000004920239	21-007-004-00016-00169	62000	PASTOS PERMANENTES DE 5 O MAS AÑOS-SIN VARIEDAD	S	0,56
1700000004920240	21-007-004-00016-00170	62000	PASTOS PERMANENTES DE 5 O MAS AÑOS-SIN VARIEDAD	S	0,00
1700000004920246	21-007-004-00003-00144	62000	PASTOS PERMANENTES DE 5 O MAS AÑOS-SIN VARIEDAD	S	5,99
1700000004920247	21-026-002-00022-00001	62000	PASTOS PERMANENTES DE 5 O MAS AÑOS-SIN VARIEDAD	S	0,92
1700000004920248	21-026-002-00018-00102	62000	PASTOS PERMANENTES DE 5 O MAS AÑOS-SIN VARIEDAD	S	1,49
1700000004920250	21-026-002-00008-00001	62000	PASTOS PERMANENTES DE 5 O MAS AÑOS-SIN VARIEDAD	S	32,26
1700000004920251	21-026-002-00019-00102	62000	PASTOS PERMANENTES DE 5 O MAS AÑOS-SIN VARIEDAD	S	0,39
1700000004920252	21-007-004-00003-00141	62000	PASTOS PERMANENTES DE 5 O MAS AÑOS-SIN VARIEDAD	S	13,70
1700000004920253	21-007-004-00003-00143	62000	PASTOS PERMANENTES DE 5 O MAS AÑOS-SIN VARIEDAD	S	3,04
1700000004920254	21-026-002-00014-00002	62000	PASTOS PERMANENTES DE 5 O MAS AÑOS-SIN VARIEDAD	S	5,68
1700000004920255	21-026-002-00014-00005	62000	PASTOS PERMANENTES DE 5 O MAS AÑOS-SIN VARIEDAD	S	0,18
1700000004920257	21-026-002-00014-00006	62000	PASTOS PERMANENTES DE 5 O MAS AÑOS-SIN VARIEDAD	S	5,31
1700000004920259	21-026-002-00022-00003	62000	PASTOS PERMANENTES DE 5 O MAS AÑOS-SIN VARIEDAD	S	0,52
1700000004920261	21-007-004-00003-00102	62000	PASTOS PERMANENTES DE 5 O MAS AÑOS-SIN VARIEDAD	S	23,05
1700000004920262	21-026-002-00014-00008	62000	PASTOS PERMANENTES DE 5 O MAS AÑOS-SIN VARIEDAD	S	3,26
1700000004920263	21-007-004-00003-00037	62000	PASTOS PERMANENTES DE 5 O MAS AÑOS-SIN VARIEDAD	S	0,05
1700000004920264	21-007-004-00003-00038	62000	PASTOS PERMANENTES DE 5 O MAS AÑOS-SIN VARIEDAD	S	0,00
1700000004920265	21-007-004-00003-00041	62000	PASTOS PERMANENTES DE 5 O MAS AÑOS-SIN VARIEDAD	S	0,00
1700000004920270	21-007-004-00003-00107	62000	PASTOS PERMANENTES DE 5 O MAS AÑOS-SIN VARIEDAD	S	2,23
1700000004920272	21-007-004-00003-00109	62000	PASTOS PERMANENTES DE 5 O MAS AÑOS-SIN VARIEDAD	S	0,07
1700000004920274	21-007-004-00003-00111	62000	PASTOS PERMANENTES DE 5 O MAS AÑOS-SIN VARIEDAD	S	0,00
1700000004920279	21-007-004-00003-00120	62000	PASTOS PERMANENTES DE 5 O MAS AÑOS-SIN VARIEDAD	S	0,00
1700000004920282	21-007-004-00017-00046	62000	PASTOS PERMANENTES DE 5 O MAS AÑOS-SIN VARIEDAD	S	0,06
1700000004920283	21-007-004-00017-00047	62000	PASTOS PERMANENTES DE 5 O MAS AÑOS-SIN VARIEDAD	S	0,00
1700000004920286	21-007-004-00017-00050	62000	PASTOS PERMANENTES DE 5 O MAS AÑOS-SIN VARIEDAD	S	0,00
1700000004920288	21-007-004-00017-00052	62000	PASTOS PERMANENTES DE 5 O MAS AÑOS-SIN VARIEDAD	S	4,79
1700000004920290	21-007-004-00017-00054	62000	PASTOS PERMANENTES DE 5 O MAS AÑOS-SIN VARIEDAD	S	0,00

(1) Superficie declarada admisible ajustada con la superficie comprometida.
(2) Factor de penalización valorando el alcance para el tipo de compromiso.

Puede verificar la integridad de una copia de este documento mediante la lectura del código QR adjunto o mediante el acceso a la dirección <https://ws050.juntadeandalucia.es/verificarFirma> indicando el código de VERIFICACIÓN

FIRMADO POR

RAQUEL MARIA ESPIN CRESPO

18/12/2024

VERIFICACIÓN

Pk2jmBDMDBSWPSC42MTUWFP24ALUB4

PÁG. 1858/2078



**Datos considerados para el Cálculo de la Carga Ganadera mínima y máxima del expediente****Recintos Determinados para el Cálculo de Garga Ganadera Máxima**

REF.	REFERENCIA SIGPAC	CULTIVO	DESCRIPCIÓN CULTIVO	S/R	SUP. RESUELTA (ha)
1700000004920291	21-007-004-00017-00055	62000	PASTOS PERMANENTES DE 5 O MAS AÑOS-SIN VARIEDAD	S	0,00
1700000004920294	21-007-004-00003-00137	62000	PASTOS PERMANENTES DE 5 O MAS AÑOS-SIN VARIEDAD	S	0,10
1700000004920296	21-007-004-00003-00055	62000	PASTOS PERMANENTES DE 5 O MAS AÑOS-SIN VARIEDAD	S	4,32
1700000004920298	21-026-003-00161-00002	62000	PASTOS PERMANENTES DE 5 O MAS AÑOS-SIN VARIEDAD	S	14,39
1700000004920299	21-007-004-00003-00133	62000	PASTOS PERMANENTES DE 5 O MAS AÑOS-SIN VARIEDAD	S	0,04
1700000004920300	21-007-004-00003-00140	62000	PASTOS PERMANENTES DE 5 O MAS AÑOS-SIN VARIEDAD	S	4,70
1700000004920301	21-007-004-00003-00134	62000	PASTOS PERMANENTES DE 5 O MAS AÑOS-SIN VARIEDAD	S	9,40
1700000004920302	21-007-004-00003-00124	62000	PASTOS PERMANENTES DE 5 O MAS AÑOS-SIN VARIEDAD	S	6,33
1700000004920303	21-007-004-00003-00054	62000	PASTOS PERMANENTES DE 5 O MAS AÑOS-SIN VARIEDAD	S	3,32
1700000004920304	21-007-004-00003-00101	62000	PASTOS PERMANENTES DE 5 O MAS AÑOS-SIN VARIEDAD	S	62,90
1700000004920305	21-007-004-00003-00132	62000	PASTOS PERMANENTES DE 5 O MAS AÑOS-SIN VARIEDAD	S	5,71

Incidencias de carga ganadera**INCIDENCIA DESCRIPCIÓN**

100407	Explotación solicitada no forma parte de ningún organismo de control autorizado para la producción ecológica en Andalucía o fecha de inscripción posterior al plazo establecido (Anexo I. Criterios de Subvencionabilidad. Orden 28 de marzo de 2023). Explotación:ES210070000048 Especie:CABALLAR Explotación:ES210070000048 Especie:PORCINO
--------	---

(1) Superficie declarada admisible ajustada con la superficie comprometida.
(2) Factor de penalización valorando el alcance para el tipo de compromiso.

Puede verificar la integridad de una copia de este documento mediante la lectura del código QR adjunto o mediante el acceso a la dirección <https://ws050.juntadeandalucia.es/verificarFirma> indicando el código de VERIFICACIÓN

FIRMADO POR	RAQUEL MARIA ESPIN CRESPO	18/12/2024	
VERIFICACIÓN	Pk2jmBDMDBSWPSC42MTUWFP24ALUB4	PÁG. 1859/2078	

**APELLIDOS Y NOMBRE / RAZÓN SOCIAL**

SOLBERRY, S.L.

NIF

***3175*

EXPEDIENTE

1173530

ANUALIDAD DE PAGO

1ª

IMPORTES POR ANUALIDAD

	2023	2024	2025	2026	2027
IMPORTE MÁXIMO SUBVENCIONABLE	10.120,00 €	10.120,00 €	10.120,00 €	10.120,00 €	10.120,00 €
IMPORTE MEDIO DE TRANSFERENCIA (€/ha)	194,77 €	194,77 €	194,77 €	194,77 €	194,77 €

RESUMEN DE UNIDADES

Cód	GRUPO DE PAGO	Sup. Dec. Admisible (ha)	Sup. Comprometida (ha)	Sup. ajustada compromiso (1) (ha)	% sobredec.	Sup. Resuelta (ha)	Importe Declarado	Importe Topado	Importe Resuelto	Importe tras sobredec.
430	HORTÍCOLAS	60,23		40,00	0,00	40,00	10.120,00	10.120,00	10.120,00	10.120,00
434	HERBÁCEOS NO ELEGIBLES	11,96		11,96	0,00	11,96	0,00	0,00	0,00	0,00
TOTAL		72,19	51,96	51,96		51,96	10.120,00	10.120,00	10.120,00	10.120,00

APLICACIÓN DE REDUCCIONES Y PENALIZACIONES

GRUPO DE PAGO	Importe Calculado	Importe prereduc.	Criterios de subvencionabilidad y compromisos	Presentación tardía	Omisión declaración	Condicionabilidad	IMPORTE (Euros) RESUELTO
HERBÁCEOS NO ELEGIBLES	0,00	0,00	0,00	0,00	0,00	0,00	0,00
HORTÍCOLAS	10.120,00	10.120,00	0,00	0,00	0,00	0,00	10.120,00
TOTAL	10.120,00	10.120,00					10.120,00

RESUMEN DE PAGOS

	IMPORTE (Euros)			
	RESUELTO	FEADER	MAPA	CAPADR
HORTÍCOLAS - Pago realizado	10.018,80 €	8.515,98 €	982,84 €	519,98 €
HORTÍCOLAS - A pagar	101,20 €	86,02 €	9,93 €	5,25 €
TOTAL	10.120,00 €	8.602,00 €	992,77 €	525,23 €

(1) Superficie declarada admisible ajustada con la superficie comprometida.
(2) Factor de penalización valorando el alcance para el tipo de compromiso.

Puede verificar la integridad de una copia de este documento mediante la lectura del código QR adjunto o mediante el acceso a la dirección <https://ws050.juntadeandalucia.es/verificarFirma> indicando el código de VERIFICACIÓN

FIRMADO POR

RAQUEL MARIA ESPIN CRESPO

18/12/2024

VERIFICACIÓN

Pk2jmBDMDBSWPSC42MTUWFP24ALUB4

PÁG. 1860/2078



**RECINTOS RESUELTOS**

REF.	REFERENCIA SIGPAC	CULTIVO DESCRIPCIÓN CULTIVO	S/R	G.PAGO	PEND. MEDIA (%)	SUP. DEC. ADMISIBLE (ha)	SUP. COMPROM. (ha)	SUP. AJUSTADA COMPR.(1) (ha)	SUP. CONV. SIGPAC (ha)	SUP. CERTIF. (ha)	SUP. CAMPO (ha)	SUP. CAMPO DECLARADO (ha)	SUP. DEC. REDUCIDA (ha)	SUP. RESUELTA (ha)
-1499909	21-005-049-00198-005	219000 FRESAS-SIN VARIEDAD	R	430	1,00	2,25	2,25	2,25		2,67			2,25	2,25
-1499908	21-005-049-00198-005	219000 FRESAS-SIN VARIEDAD	R	430	1,00	2,15	1,96	1,96		2,33			1,96	1,96
-1499907	21-005-049-00063-015	219000 FRESAS-SIN VARIEDAD	R	430	0,80	1,16	1,16	1,16		1,16			1,16	1,16
-1094029	21-005-049-00063-002	219000 FRESAS-SIN VARIEDAD	R	430	0,80	1,83	1,83	1,83		1,83			1,83	1,83
-758143	21-005-049-00042-007	216138 ARÁNDANO-SNOWCHASER	R	430	1,20	0,25	0,25	0,25		0,25			0,25	0,25
-757922	21-005-049-00063-014	219000 FRESAS-SIN VARIEDAD	R	430	1,00	2,55	2,52	2,52		2,55			2,52	2,52
-757902	21-005-049-00097-010	216104 ARÁNDANO-JEWEL	R	430	0,70	1,19	1,19	1,19		1,19			1,19	1,19
-127533	21-005-049-00063-013	219000 FRESAS-SIN VARIEDAD	R	430	0,80	2,58	2,55	2,55		2,58			2,55	2,55
-127515	21-005-049-00063-012	219000 FRESAS-SIN VARIEDAD	R	430	0,90	2,44	2,41	2,41		2,44			2,41	2,41
-127294	21-005-049-00097-010	216138 ARÁNDANO-SNOWCHASER	R	430	0,70	1,18	1,18	1,18		1,18			1,18	1,18
-127293	21-005-049-00097-009	216104 ARÁNDANO-JEWEL	R	430	0,90	2,70	2,64	2,64		2,70			2,64	2,64
-127292	21-005-049-00097-008	216104 ARÁNDANO-VENTURA	R	430	0,80	2,75	2,69	2,69		2,75			2,69	2,69
-127291	21-005-049-00097-007	216104 ARÁNDANO-JEWEL	R	430	0,80	0,76	0,76	0,76		0,76			0,76	0,76
-127290	21-005-049-00097-006	216282 ARÁNDANO-TH1008	R	430	0,60	0,77	0,77	0,77		0,77			0,77	0,77
-127289	21-005-049-00097-005	216104 ARÁNDANO-JEWEL	R	430	0,90	2,75	2,70	2,70		2,75			2,70	2,70
-127285	21-005-049-00063-011	219000 FRESAS-SIN VARIEDAD	R	430	0,70	1,30	1,30	1,30		1,30			1,30	1,30
-127284	21-005-049-00063-010	219000 FRESAS-SIN VARIEDAD	R	430	0,90	1,25	1,25	1,25		1,25			1,25	1,25
-127283	21-005-049-00063-009	219000 FRESAS-SIN VARIEDAD	R	430	0,90	1,25	1,25	1,25		1,25			1,25	1,25
-127282	21-005-049-00063-008	219000 FRESAS-SIN VARIEDAD	R	430	0,70	1,22	1,22	1,22		1,22			1,22	1,22
-127281	21-005-049-00063-007	219000 FRESAS-SIN VARIEDAD	R	430	0,80	1,23	1,23	1,23		1,23			1,23	1,23
-127280	21-005-049-00063-006	219000 FRESAS-SIN VARIEDAD	R	430	0,80	1,27	1,27	1,27		1,27			1,27	1,27
-127279	21-005-049-00063-005	219000 FRESAS-SIN VARIEDAD	R	430	0,80	1,28	1,28	1,28		1,28			1,28	1,28
-127278	21-005-049-00063-004	219000 FRESAS-SIN VARIEDAD	R	430	0,70	1,29	1,29	1,29		1,29			1,29	1,29
-127272	21-005-049-00054-016	192280 FRAMBUESAS-MAR 506	R	430	0,90	1,07	1,07	1,07		1,07			1,07	1,07
-127271	21-005-049-00054-015	192280 FRAMBUESAS-MAR 506	R	430	0,80	1,07	1,07	1,07		1,07			1,07	1,07
-127270	21-005-049-00054-014	192280 FRAMBUESAS-MAR 506	R	430	1,00	1,04	1,04	1,04		1,04			1,04	1,04
-127269	21-005-049-00054-013	192280 FRAMBUESAS-MAR 506	R	430	0,70	1,09	1,09	1,09		1,09			1,09	1,09
-127268	21-005-049-00054-012	192041 FRAMBUESAS-DIAMOND JUBILEE	R	430	0,80	1,26	1,26	1,26		1,26			1,26	1,26
-127267	21-005-049-00054-011	192041 FRAMBUESAS-DIAMOND JUBILEE	R	430	1,00	1,21	1,21	1,21		1,21			1,21	1,21
-127266	21-005-049-00054-010	192041 FRAMBUESAS-DIAMOND JUBILEE	R	430	0,80	1,23	1,23	1,23		1,23			1,23	1,23
-127265	21-005-049-00054-009	192041 FRAMBUESAS-DIAMOND JUBILEE	R	430	0,90	1,25	1,25	1,25		1,25			1,25	1,25
-127264	21-005-049-00054-008	192041 FRAMBUESAS-DIAMOND JUBILEE	R	430	0,80	1,24	1,24	1,24		1,24			1,24	1,24
-127263	21-005-049-00054-007	192041 FRAMBUESAS-DIAMOND JUBILEE	R	430	0,90	1,24	1,24	1,24		1,24			1,24	1,24
-127262	21-005-049-00054-006	192041 FRAMBUESAS-DIAMOND JUBILEE	R	430	0,90	1,10	1,10	1,10		1,10			1,10	1,10
-127261	21-005-049-00054-005	192041 FRAMBUESAS-DIAMOND JUBILEE	R	430	1,00	0,71	0,71	0,71		0,71			0,71	0,71
-127260	21-005-049-00042-007	216104 ARÁNDANO-JEWEL	R	430	1,20	0,08	0,08	0,08		0,08			0,08	0,08
-127259	21-005-049-00042-005	216282 ARÁNDANO-TH1008	R	430	0,60	1,70	1,68	1,68		1,70			1,68	1,68
170000006005526	21-005-049-00042-004	216104 ARÁNDANO-JEWEL	R	430	0,80	1,98	1,98	1,98		1,98			1,98	1,98
170000006005527	21-005-049-00097-001	216073 ARÁNDANO-EMERALD	R	430	0,80	2,77	2,77	2,77		2,77			2,77	2,77
170000006005528	21-005-049-00097-002	216138 ARÁNDANO-SNOWCHASER	R	430	0,70	2,79	2,79	2,79		2,79			2,79	2,79
170000006005518	21-005-045-00031-005	20000 BARBECHO TRADICIONAL-SIN VARIEDAD	S	434	1,50	11,96	11,96	11,96		11,96			11,96	11,96

INCIDENCIAS**INCIDENCIA DESCRIPCIÓN**

- 248 Verifica que los recintos declarados con sistema de explotación regadío corresponden realmente a regadío según SIGPAC.
Ref:7501996 Recinto:21-005-049-00198-00006 Cultivo:219000 FRESAS-SIN VARIEDAD Regadío
Ref:7502008 Recinto:21-005-049-00198-00009 Cultivo:219000 FRESAS-SIN VARIEDAD Regadío
- 452 Actividad agraria declarada en un recinto no compatible con el uso PA, PR o PS asignado en SIGPAC para ese recinto.
Ref:170000006005523 Recinto:21-005-045-00054-00002 Cultivo:62000 PASTOS PERMANENTES DE 5 O MAS AÑOS-SIN VARIEDAD Secano USO ASIGNADO EN SIGPAC:PS
- 4272 Verifica que las líneas de declaración de las Solicitudes Únicas no tienen solapes con la capa de Retroactividad Gráfica (ambas de la misma campaña) a nivel de expediente/línea de declaración gráfica de la solicitud.
Ref:-127259 Recinto:21-005-049-00042-00005 Cultivo: - Agregado de la referencia del recinto.:0 Zona de la referencia del recinto.:0 Superficie solapada.:0,02 Id. Incid.:100338271
Ref:-127515 Recinto:21-005-049-00063-00012 Cultivo: - Agregado de la referencia del recinto.:0 Zona de la referencia del recinto.:0 Superficie solapada.:0,03 Id. Incid.:100338267
Ref:-127533 Recinto:21-005-049-00063-00013 Cultivo: - Agregado de la referencia del recinto.:0 Zona de la referencia del recinto.:0 Superficie solapada.:0,03 Id. Incid.:100338266
Ref:-757922 Recinto:21-005-049-00063-00014 Cultivo: - Agregado de la referencia del recinto.:0 Zona de la referencia del recinto.:0 Superficie solapada.:0,03 Id. Incid.:100338265
Ref:-127289 Recinto:21-005-049-00097-00005 Cultivo: - Agregado de la referencia del recinto.:0 Zona de la referencia del recinto.:0 Superficie solapada.:0,05 Id. Incid.:100338270
Ref:-127292 Recinto:21-005-049-00097-00008 Cultivo: - Agregado de la referencia del recinto.:0 Zona de la referencia del recinto.:0 Superficie solapada.:0,06 Id. Incid.:100338269
Ref:-127293 Recinto:21-005-049-00097-00009 Cultivo: - Agregado de la referencia del recinto.:0 Zona de la referencia del recinto.:0 Superficie solapada.:0,06 Id. Incid.:100338268
Ref:-1499908 Recinto:21-005-049-00198-00005 Cultivo: - Agregado de la referencia del recinto.:0 Zona de la referencia del recinto.:0 Superficie solapada.:0,19 Id. Incid.:100338264

(1) Superficie declarada admisible ajustada con la superficie comprometida.
(2) Factor de penalización valorando el alcance para el tipo de compromiso.

Puede verificar la integridad de una copia de este documento mediante la lectura del código QR adjunto o mediante el acceso a la dirección <https://ws050.juntadeandalucia.es/verificarFirma> indicando el código de VERIFICACIÓN

FIRMADO POR

RAQUEL MARIA ESPIN CRESPO

18/12/2024

VERIFICACIÓN

Pk2jmBDMDBSWPSC42MTUWFP24ALUB4

PÁG. 1861/2078



**INCIDENCIAS****INCIDENCIA DESCRIPCIÓN**

- 100400 Recinto con cultivo, variedad, régimen de explotación o uso Sigpac no compatible con la operación solicitada (Anexo IV.I Cultivos y variedades elegibles para las Intervenciones. Orden de 28 de marzo de 2023).
Ref:7501996 Recinto:21-005-049-00198-00006 Cultivo:219000 FRESAS-SIN VARIEDAD Regadío Uso:1M
Ref:7502008 Recinto:21-005-049-00198-00009 Cultivo:219000 FRESAS-SIN VARIEDAD Regadío Uso:CA
- 100402 Recinto solicitado no forma parte de ningún organismo de control autorizado para la producción ecológica en Andalucía o fecha de inscripción posterior al plazo establecido (Anexo I. Criterios de Subvencionabilidad. Orden 28 de marzo de 2023).
Ref:-127273 Recinto:21-005-049-00054-00017 Cultivo:278000 FRUTOS DEL BOSQUE-SIN VARIEDAD Regadío
Ref:-127274 Recinto:21-005-049-00054-00018 Cultivo:278000 FRUTOS DEL BOSQUE-SIN VARIEDAD Regadío
Ref:-127275 Recinto:21-005-049-00054-00019 Cultivo:278000 FRUTOS DEL BOSQUE-SIN VARIEDAD Regadío
Ref:7501996 Recinto:21-005-049-00198-00006 Cultivo:219000 FRESAS-SIN VARIEDAD Regadío
Ref:7502008 Recinto:21-005-049-00198-00009 Cultivo:219000 FRESAS-SIN VARIEDAD Regadío
- 100420 Expediente que declara recintos pertenecientes al grupo de pago de Pastos que no tiene explotaciones ganaderas válidas para la Operación.
- 100424 Solicita recinto que no está comprometido para la operación.
Ref:1700000006005523 Recinto:21-005-045-00054-00002 Cultivo:62000 PASTOS PERMANENTES DE 5 O MAS AÑOS-SIN VARIEDAD Secano
Ref:-127273 Recinto:21-005-049-00054-00017 Cultivo:278000 FRUTOS DEL BOSQUE-SIN VARIEDAD Regadío
Ref:-127274 Recinto:21-005-049-00054-00018 Cultivo:278000 FRUTOS DEL BOSQUE-SIN VARIEDAD Regadío
Ref:-127275 Recinto:21-005-049-00054-00019 Cultivo:278000 FRUTOS DEL BOSQUE-SIN VARIEDAD Regadío
Ref:7501996 Recinto:21-005-049-00198-00006 Cultivo:219000 FRESAS-SIN VARIEDAD Regadío
Ref:7502008 Recinto:21-005-049-00198-00009 Cultivo:219000 FRESAS-SIN VARIEDAD Regadío

(1) Superficie declarada admisible ajustada con la superficie comprometida.
(2) Factor de penalización valorando el alcance para el tipo de compromiso.

Puede verificar la integridad de una copia de este documento mediante la lectura del código QR adjunto o mediante el acceso a la dirección <https://ws050.juntadeandalucia.es/verificarFirma> indicando el código de VERIFICACIÓN

FIRMADO POR	RAQUEL MARIA ESPIN CRESPO	18/12/2024	
VERIFICACIÓN	Pk2jmBDMDBSWPSC42MTUWFP24ALUB4	PÁG. 1862/2078	

**APELLIDOS Y NOMBRE / RAZÓN SOCIAL**

SOLTERO PARDO JUAN

NIF
***4801*EXPEDIENTE
1172912**ANUALIDAD DE PAGO**

1ª

IMPORTES POR ANUALIDAD

	2023	2024	2025	2026	2027
IMPORTE MÁXIMO SUBVENCIONABLE	1.409,21 €	1.409,21 €	1.409,21 €	1.409,21 €	1.409,21 €
IMPORTE MEDIO DE TRANSFERENCIA (€/ha)	253,00 €	253,00 €	253,00 €	253,00 €	253,00 €

RESUMEN DE UNIDADES

Cód	GRUPO DE PAGO	Sup. Dec. Admisible (ha)	Sup. Comprometida (ha)	Sup. ajustada compromiso (1) (ha)	% sobredec.	Sup. Resuelta (ha)	Importe Declarado	Importe Topado	Importe Resuelto	Importe tras sobredec.
430	HORTÍCOLAS	5,57		5,57	0,00	5,57	1.409,21	1.409,21	1.409,21	1.409,21
TOTAL		5,57	5,57	5,57		5,57	1.409,21	1.409,21	1.409,21	1.409,21

APLICACIÓN DE REDUCCIONES Y PENALIZACIONES

GRUPO DE PAGO	Importe Calculado	Importe prereduc.	Criterios de subvencionabilidad y compromisos	Presentación tardía	Omisión declaración	Condicionalidad	IMPORTE (Euros) RESUELTO
HORTÍCOLAS	1.409,21	1.409,21	0,00	0,00	0,00	0,00	1.409,21
TOTAL	1.409,21	1.409,21					1.409,21

RESUMEN DE PAGOS**IMPORTE (Euros)**

HORTÍCOLAS - Pago realizado	RESUELTO	FEADER	MAPA	CAPADR
	1.409,21 €	1.197,83 €	138,24 €	73,14 €

RECINTOS RESUELTOS

REF.	REFERENCIA SIGPAC	CULTIVO	DESCRIPCIÓN CULTIVO	S/R G.PAGO	PEND. MEDIA (%)	SUP. DEC. ADMISIBLE (ha)	SUP. COMPROM. (ha)	SUP. AJUSTADA COMPR.(1) (ha)	SUP. CONY. SIGPAC (ha)	SUP. CERTIE (ha)	SUP. CAMPO (ha)	SUP. CAMPO DETER. CULT. DECLARADO (ha)	SUP. DEC. REDUCIDA (ha)	SUP. RESUELTA (ha)
-1511193	21-005-045-00018-006	216126	ARÁNDANO-RIDLEY 1111	R 430	1,10	0,95	0,95	0,95		0,95			0,95	0,95
-1511192	21-005-045-00018-006	216126	ARÁNDANO-RIDLEY 1111	R 430	1,10	0,92	0,92	0,92		0,92			0,92	0,92
-942952	21-005-045-00018-017	216282	ARÁNDANO-TH1008	R 430	1,10	2,78	2,78	2,78		2,78			2,78	2,78
-754665	21-005-045-00018-006	216126	ARÁNDANO-RIDLEY 1111	R 430	1,10	0,92	0,92	0,92		0,92			0,92	0,92

(1) Superficie declarada admisible ajustada con la superficie comprometida.
(2) Factor de penalización valorando el alcance para el tipo de compromiso.Puede verificar la integridad de una copia de este documento mediante la lectura del código QR adjunto o mediante el acceso a la dirección <https://ws050.juntadeandalucia.es/verificarFirma> indicando el código de VERIFICACIÓN

FIRMADO POR

RAQUEL MARIA ESPIN CRESPO

18/12/2024

VERIFICACIÓN

Pk2jmBDMDBSWPSC42MTUWFP24ALUB4

PÁG. 1863/2078



**APELLIDOS Y NOMBRE / RAZÓN SOCIAL**

SORIA LEON ELOISA

NIF
***7872*EXPEDIENTE
1001490**ANUALIDAD DE PAGO**

1ª

IMPORTE POR ANUALIDAD

	2023	2024	2025	2026	2027
IMPORTE MÁXIMO SUBVENCIONABLE	6.161,25 €	6.161,25 €	6.161,25 €	6.161,25 €	6.161,25 €
IMPORTE MEDIO DE TRANSFERENCIA (€/ha)	82,15 €	82,15 €	82,15 €	82,15 €	82,15 €

RESUMEN DE UNIDADES

Cód	GRUPO DE PAGO	Sup. Dec. Admisible (ha)	Sup. Comprometida (ha)	Sup. ajustada compromiso (1) (ha)	% sobredec.	Sup. Resuelta (ha)	Importe Declarado	Importe Topado	Importe Resuelto	Importe tras sobredec.
428	PASTOS ASOCIADOS A GANADERÍA ECOLÓGICA	235,03		75,00	0,00	75,00	6.161,25	6.161,25	6.161,25	6.161,25
TOTAL		235,03	75,00	75,00		75,00	6.161,25	6.161,25	6.161,25	6.161,25

APLICACIÓN DE REDUCCIONES Y PENALIZACIONES

GRUPO DE PAGO	Importe Calculado	Importe prereduc.	Criterios de subvencionabilidad y compromisos	Presentación tardía	Omisión declaración	Condicionidad	IMPORTE (Euros) RESUELTO
PASTOS ASOCIADOS A GANADERÍA	6.161,25	6.161,25	0,00	0,00	0,00	0,00	6.161,25
TOTAL	6.161,25	6.161,25					6.161,25

RESUMEN DE PAGOS**IMPORTE (Euros)**

	RESUELTO	FEADER	MAPA	CAPADR
PASTOS ASOCIADOS A GANADERÍA ECOLÓGICA - Pago realizado	6.161,25 €	5.237,06 €	604,42 €	319,77 €

RECINTOS RESUELTOS

REE	REFERENCIA SIGPAC	CULTIVO	DESCRIPCIÓN CULTIVO	S/R G.PAGO	PEND. MEDIA (%)	SUP. DEC. ADMISIBLE (ha)	SUP. COMPROM. (ha)	SUP. AJUSTADA COMPROM. (1) (ha)	SUP. CONV. SIGPAC (ha)	SUP. CERTIF. (ha)	SUP. CAMPO (ha)	SUP. CAMPO DETER. CULT. DECLARADO (ha)	SUP. DEC. REDUCIDA (ha)	SUP. RESUELTA (ha)
1700000003559194	21-068-013-00008-003	62000	PASTOS PERMANENTES DE 5 O MAS AÑOS-SIN VARIEDAD	S 428	8,90	144,46	144,46	144,46		144,46			144,46	144,46
1700000003559195	21-068-014-00006-001	62000	PASTOS PERMANENTES DE 5 O MAS AÑOS-SIN VARIEDAD	S 428	5,00	0,07	0,07	0,07		0,07			0,07	0,07
1700000003559196	21-068-013-00012-001	62000	PASTOS PERMANENTES DE 5 O MAS AÑOS-SIN VARIEDAD	S 428	4,60	0,30	0,29	0,29		0,29			0,29	0,29
1700000003559197	21-068-013-00008-004	62000	PASTOS PERMANENTES DE 5 O MAS AÑOS-SIN VARIEDAD	S 428	3,70	1,46	1,46	1,46		2,25			1,46	1,46
1700000003559198	21-068-013-00008-005	62000	PASTOS PERMANENTES DE 5 O MAS AÑOS-SIN VARIEDAD	S 428	5,00	0,47	0,47	0,47		0,54			0,47	0,47
1700000003559199	21-068-013-00010-003	62000	PASTOS PERMANENTES DE 5 O MAS AÑOS-SIN VARIEDAD	S 428	11,30	62,68	62,68	62,68		62,68			62,68	62,68
1700000003559200	21-068-013-00011-001	62000	PASTOS PERMANENTES DE 5 O MAS AÑOS-SIN VARIEDAD	S 428	12,40	0,42	0,42	0,42		0,56			0,42	0,42
1700000003559201	21-068-013-00009-003	62000	PASTOS PERMANENTES DE 5 O MAS AÑOS-SIN VARIEDAD	S 428	4,70	13,32	13,32	13,32		13,32			13,32	13,32
1700000003559202	21-068-013-00009-008	62000	PASTOS PERMANENTES DE 5 O MAS AÑOS-SIN VARIEDAD	S 428	5,90	11,85	11,85	11,85		11,85			11,85	11,85

INCIDENCIAS**INCIDENCIA DESCRIPCIÓN**

100407 Explotación solicitada no forma parte de ningún organismo de control autorizado para la producción ecológica en Andalucía o fecha de inscripción posterior al plazo establecido (Anexo I. Criterios de Subvencionabilidad. Orden 28 de marzo de 2023).
Explotación:ES210690000068 Especie:PORCINO

(1) Superficie declarada admisible ajustada con la superficie comprometida.
(2) Factor de penalización valorando el alcance para el tipo de compromiso.

Puede verificar la integridad de una copia de este documento mediante la lectura del código QR adjunto o mediante el acceso a la dirección <https://ws050.juntadeandalucia.es/verificarFirma> indicando el código de VERIFICACIÓN

FIRMADO POR

RAQUEL MARIA ESPIN CRESPO

18/12/2024

VERIFICACIÓN

Pk2jmBDMDBSWPSC42MTUWFP24ALUB4

PÁG. 1864/2078



**Datos considerados para el Cálculo de la Carga Ganadera mínima y máxima del expediente**

Explotación	Especie	Inscrito en Sipea y Admisible	Ugm Calculada para CG Mínima	Ugm Calculada para CG Máxima
ES210690000068	BOVINA	SI	52,13	52,13
ES210690000068	PORCINO	NO	0,00	58,92
			52,13	111,05

Superficie determinada para Cálculo Carga Ganadera Mínima: 235,02 ha

Superficie determinada para Cálculo Carga Ganadera Máxima: 235,03 ha

Carga Ganadera Mínima Expediente: 0,22 ugm/ha

Carga Ganadera Máxima Expediente: 0,47 ugm/ha

Los importes del Grupo de Pago de pastos de este expediente han sido ajustados por no llegar a la carga ganadera mínima de 0,3

Recintos Determinados para el Cálculo de Garga Ganadera Mínima

REF.	REFERENCIA SIGPAC	CULTIVO	DESCRIPCIÓN CULTIVO	S/R	SUP. RESUELTA (ha)
1700000003559194	21-068-013-00008-00003	62000	PASTOS PERMANENTES DE 5 O MAS AÑOS-SIN VARIEDAD	S	144,46
1700000003559195	21-068-014-00006-00001	62000	PASTOS PERMANENTES DE 5 O MAS AÑOS-SIN VARIEDAD	S	0,07
1700000003559196	21-068-013-00012-00001	62000	PASTOS PERMANENTES DE 5 O MAS AÑOS-SIN VARIEDAD	S	0,29
1700000003559197	21-068-013-00008-00004	62000	PASTOS PERMANENTES DE 5 O MAS AÑOS-SIN VARIEDAD	S	1,46
1700000003559198	21-068-013-00008-00005	62000	PASTOS PERMANENTES DE 5 O MAS AÑOS-SIN VARIEDAD	S	0,47
1700000003559199	21-068-013-00010-00003	62000	PASTOS PERMANENTES DE 5 O MAS AÑOS-SIN VARIEDAD	S	62,68
1700000003559200	21-068-013-00011-00001	62000	PASTOS PERMANENTES DE 5 O MAS AÑOS-SIN VARIEDAD	S	0,42
1700000003559201	21-068-013-00009-00003	62000	PASTOS PERMANENTES DE 5 O MAS AÑOS-SIN VARIEDAD	S	13,32
1700000003559202	21-068-013-00009-00008	62000	PASTOS PERMANENTES DE 5 O MAS AÑOS-SIN VARIEDAD	S	11,85

Recintos Determinados para el Cálculo de Garga Ganadera Máxima

REF.	REFERENCIA SIGPAC	CULTIVO	DESCRIPCIÓN CULTIVO	S/R	SUP. RESUELTA (ha)
1700000003559194	21-068-013-00008-00003	62000	PASTOS PERMANENTES DE 5 O MAS AÑOS-SIN VARIEDAD	S	144,46
1700000003559195	21-068-014-00006-00001	62000	PASTOS PERMANENTES DE 5 O MAS AÑOS-SIN VARIEDAD	S	0,07
1700000003559196	21-068-013-00012-00001	62000	PASTOS PERMANENTES DE 5 O MAS AÑOS-SIN VARIEDAD	S	0,30
1700000003559197	21-068-013-00008-00004	62000	PASTOS PERMANENTES DE 5 O MAS AÑOS-SIN VARIEDAD	S	1,46
1700000003559198	21-068-013-00008-00005	62000	PASTOS PERMANENTES DE 5 O MAS AÑOS-SIN VARIEDAD	S	0,47
1700000003559199	21-068-013-00010-00003	62000	PASTOS PERMANENTES DE 5 O MAS AÑOS-SIN VARIEDAD	S	62,68
1700000003559200	21-068-013-00011-00001	62000	PASTOS PERMANENTES DE 5 O MAS AÑOS-SIN VARIEDAD	S	0,42
1700000003559201	21-068-013-00009-00003	62000	PASTOS PERMANENTES DE 5 O MAS AÑOS-SIN VARIEDAD	S	13,32
1700000003559202	21-068-013-00009-00008	62000	PASTOS PERMANENTES DE 5 O MAS AÑOS-SIN VARIEDAD	S	11,85

Incidencias de carga ganadera**INCIDENCIA DESCRIPCIÓN**

100407 Explotación solicitada no forma parte de ningún organismo de control autorizado para la producción ecológica en Andalucía o fecha de inscripción posterior al plazo establecido (Anexo I. Criterios de Subvencionabilidad. Orden 28 de marzo de 2023).
Explotación:ES210690000068 Especie:PORCINO

(1) Superficie declarada admisible ajustada con la superficie comprometida.
(2) Factor de penalización valorando el alcance para el tipo de compromiso.

Puede verificar la integridad de una copia de este documento mediante la lectura del código QR adjunto o mediante el acceso a la dirección <https://ws050.juntadeandalucia.es/verificarFirma> indicando el código de VERIFICACIÓN

FIRMADO POR

RAQUEL MARIA ESPIN CRESPO

18/12/2024

VERIFICACIÓN

Pk2jmBDMDBSWPSC42MTUWFP24ALUB4

PÁG. 1865/2078



**APELLIDOS Y NOMBRE / RAZÓN SOCIAL**

SORIA RODRIGUEZ FERNANDO ALBERTO

NIF

****4900*

EXPEDIENTE

1041007

ANUALIDAD DE PAGO

1ª

IMPORTE POR ANUALIDAD

	2023	2024	2025	2026	2027
IMPORTE MÁXIMO SUBVENCIONABLE	6.689,00 €	6.689,00 €	6.689,00 €	6.689,00 €	6.689,00 €
IMPORTE MEDIO DE TRANSFERENCIA (€/ha)	97,84 €	97,84 €	97,84 €	97,84 €	97,84 €

RESUMEN DE UNIDADES

Cód	GRUPO DE PAGO	Sup. Dec. Admisible (ha)	Sup. Comprometida (ha)	Sup. ajustada compromiso (1) (ha)	% sobredec.	Sup. Resuelta (ha)	Importe Declarado	Importe Topado	Importe Resuelto	Importe tras sobredec.
428	PASTOS ASOCIADOS A GANADERÍA ECOLÓGICA	61,92		61,90	0,00	61,90	5.085,09	5.085,09	5.085,09	5.085,09
429	OLIVAR	6,47		6,47	0,00	6,47	1.603,91	1.603,91	1.603,91	1.603,91
TOTAL		68,39	68,37	68,37		68,37	6.689,00	6.689,00	6.689,00	6.689,00

APLICACIÓN DE REDUCCIONES Y PENALIZACIONES

GRUPO DE PAGO	Importe Calculado	Importe prereduc.	Criterios de subvencionabilidad y compromisos	Presentación tardía	Omisión declaración	Condicionabilidad	IMPORTE (Euros) RESUELTO
OLIVAR	1.603,91	1.603,91	0,00	0,00	0,00	0,00	1.603,91
PASTOS ASOCIADOS A GANADERÍA	5.085,09	5.085,09	0,00	0,00	0,00	0,00	5.085,09
TOTAL	6.689,00	6.689,00					6.689,00

RESUMEN DE PAGOS

	IMPORTE (Euros)			
	RESUELTO	FEADER	MAPA	CAPADR
OLIVAR - Pago realizado	1.603,91 €	1.363,32 €	157,34 €	83,25 €
PASTOS ASOCIADOS A GANADERÍA ECOLÓGICA - Pago realizado	5.085,09 €	4.322,33 €	498,85 €	263,91 €
TOTAL	6.689,00 €	5.685,65 €	656,19 €	347,16 €

(1) Superficie declarada admisible ajustada con la superficie comprometida.
(2) Factor de penalización valorando el alcance para el tipo de compromiso.Puede verificar la integridad de una copia de este documento mediante la lectura del código QR adjunto o mediante el acceso a la dirección <https://ws050.juntadeandalucia.es/verificarFirma> indicando el código de VERIFICACIÓN

FIRMADO POR

RAQUEL MARIA ESPIN CRESPO

18/12/2024

VERIFICACIÓN

Pk2jmBDMDBSWPSC42MTUWFP24ALUB4

PÁG. 1866/2078



**RECINTOS RESUELTOS**

REF.	REFERENCIA SIGPAC	CULTIVO DESCRIPCIÓN CULTIVO	S/R	G.PAGO	PEND. MEDIA (%)	SUP. DEC. ADMISIBLE (ha)	SUP. COMPROM. (ha)	SUP. AJUSTADA COMPR.(1) (ha)	SUP. CONV. SIGPAC (ha)	SUP. CERTIF. (ha)	SUP. CAMPO (ha)	SUP. CAMPO DETER. CULT. DECLARADO (ha)	SUP. DEC. REDUCIDA (ha)	SUP. RESUELTA (ha)
170000005686420	21-008-011-00026-011	62000 PASTOS PERMANENTES DE 5 O MAS AÑOS-SIN VARIEDAD	S	428	7,70	0,09	0,09	0,09		0,09			0,09	0,09
170000005686421	21-008-011-00026-001	62000 PASTOS PERMANENTES DE 5 O MAS AÑOS-SIN VARIEDAD	S	428	10,20	6,82	6,82	6,82		6,82			6,82	6,82
170000005686422	21-008-011-00023-001	62000 PASTOS PERMANENTES DE 5 O MAS AÑOS-SIN VARIEDAD	S	428	11,10	1,71	1,69	1,69		1,71			1,69	1,69
170000005686424	21-008-011-00026-012	62000 PASTOS PERMANENTES DE 5 O MAS AÑOS-SIN VARIEDAD	S	428	14,60	2,56	2,56	2,56		3,41			2,56	2,56
170000005686429	21-008-011-00026-006	62000 PASTOS PERMANENTES DE 5 O MAS AÑOS-SIN VARIEDAD	S	428	25,40	6,47	6,47	6,47		6,47			6,47	6,47
170000005686433	21-008-011-00026-005	62000 PASTOS PERMANENTES DE 5 O MAS AÑOS-SIN VARIEDAD	S	428	21,80	2,74	2,74	2,74		2,74			2,74	2,74
170000005686436	21-008-011-00026-009	62000 PASTOS PERMANENTES DE 5 O MAS AÑOS-SIN VARIEDAD	S	428	7,40	0,07	0,07	0,07		0,07			0,07	0,07
170000005686438	21-008-011-00025-001	62000 PASTOS PERMANENTES DE 5 O MAS AÑOS-SIN VARIEDAD	S	428	25,80	5,34	5,34	5,34		5,34			5,34	5,34
170000005686441	21-008-005-00045-023	62000 PASTOS PERMANENTES DE 5 O MAS AÑOS-SIN VARIEDAD	S	428	12,40	5,82	5,82	5,82		5,82			5,82	5,82
170000005686443	21-008-005-00045-070	62000 PASTOS PERMANENTES DE 5 O MAS AÑOS-SIN VARIEDAD	S	428	7,20	11,07	11,07	11,07		11,07			11,07	11,07
170000005686446	21-008-005-00045-021	62000 PASTOS PERMANENTES DE 5 O MAS AÑOS-SIN VARIEDAD	S	428	5,60	0,05	0,05	0,05		0,09			0,05	0,05
170000005686447	21-008-005-00045-075	62000 PASTOS PERMANENTES DE 5 O MAS AÑOS-SIN VARIEDAD	S	428	8,00	0,20	0,20	0,20		0,20			0,20	0,20
170000005686448	21-008-005-00045-065	62000 PASTOS PERMANENTES DE 5 O MAS AÑOS-SIN VARIEDAD	S	428	11,60	2,56	2,56	2,56		2,56			2,56	2,56
170000005686449	21-008-005-00045-072	62000 PASTOS PERMANENTES DE 5 O MAS AÑOS-SIN VARIEDAD	S	428	10,20	1,20	1,20	1,20		1,60			1,20	1,20
170000005686450	21-008-005-00045-074	62000 PASTOS PERMANENTES DE 5 O MAS AÑOS-SIN VARIEDAD	S	428	13,90	0,31	0,31	0,31		0,36			0,31	0,31
170000005686452	21-008-005-00045-069	62000 PASTOS PERMANENTES DE 5 O MAS AÑOS-SIN VARIEDAD	S	428	10,80	5,43	5,43	5,43		5,43			5,43	5,43
170000005686453	21-008-005-00045-019	62000 PASTOS PERMANENTES DE 5 O MAS AÑOS-SIN VARIEDAD	S	428	4,90	0,87	0,87	0,87		0,87			0,87	0,87
170000005686454	21-008-005-00045-071	62000 PASTOS PERMANENTES DE 5 O MAS AÑOS-SIN VARIEDAD	S	428	6,60	2,78	2,78	2,78		2,78			2,78	2,78
170000005686455	21-008-005-00097-003	62000 PASTOS PERMANENTES DE 5 O MAS AÑOS-SIN VARIEDAD	S	428	8,70	4,18	4,18	4,18		4,18			4,18	4,18
170000005686456	21-008-005-00045-073	62000 PASTOS PERMANENTES DE 5 O MAS AÑOS-SIN VARIEDAD	S	428	11,30	0,42	0,42	0,42		0,49			0,42	0,42
170000005686457	21-008-005-00045-064	62000 PASTOS PERMANENTES DE 5 O MAS AÑOS-SIN VARIEDAD	R	428	4,60	1,23	1,23	1,23		1,23			1,23	1,23
170000005686396	21-008-005-00045-001	101007 OLIVAR-MANZANILLA	S	429	12,60	0,46	0,46	0,46		0,46			0,46	0,46
170000005686397	21-008-005-00045-018	101007 OLIVAR-MANZANILLA	S	429	9,40	0,05	0,05	0,05		0,05			0,05	0,05
170000005686398	21-008-005-00045-017	101007 OLIVAR-MANZANILLA	S	429	8,80	0,05	0,05	0,05		0,05			0,05	0,05
170000005686399	21-008-005-00045-027	101007 OLIVAR-MANZANILLA	S	429	11,00	0,05	0,05	0,05		0,05			0,05	0,05
170000005686400	21-008-005-00045-022	101007 OLIVAR-MANZANILLA	S	429	11,20	0,06	0,06	0,06		0,06			0,06	0,06
170000005686401	21-008-005-00045-035	101007 OLIVAR-MANZANILLA	S	429	11,30	0,06	0,06	0,06		0,06			0,06	0,06
170000005686402	21-008-005-00045-034	101007 OLIVAR-MANZANILLA	S	429	11,50	0,39	0,39	0,39		0,39			0,39	0,39
170000005686403	21-008-005-00045-039	101007 OLIVAR-MANZANILLA	S	429	14,30	0,24	0,24	0,24		0,24			0,24	0,24
170000005686404	21-008-005-00045-036	101007 OLIVAR-MANZANILLA	S	429	17,30	0,06	0,06	0,06		0,06			0,06	0,06
170000005686405	21-008-005-00045-040	101007 OLIVAR-MANZANILLA	S	429	10,80	0,23	0,23	0,23		0,23			0,23	0,23
170000005686406	21-008-005-00045-047	101007 OLIVAR-MANZANILLA	S	429	14,20	0,02	0,02	0,02		0,02			0,02	0,02
170000005686407	21-008-005-00045-051	101007 OLIVAR-MANZANILLA	S	429	20,70	0,57	0,57	0,57		0,57			0,57	0,57
170000005686408	21-008-005-00045-054	101007 OLIVAR-MANZANILLA	S	429	23,70	0,05	0,05	0,05		0,05			0,05	0,05
170000005686409	21-008-005-00045-057	101007 OLIVAR-MANZANILLA	S	429	17,40	0,11	0,11	0,11		0,11			0,11	0,11
170000005686410	21-008-005-00045-058	101007 OLIVAR-MANZANILLA	S	429	17,30	0,07	0,07	0,07		0,07			0,07	0,07
170000005686411	21-008-005-00045-059	101007 OLIVAR-MANZANILLA	S	429	9,80	0,15	0,15	0,15		0,15			0,15	0,15
170000005686412	21-008-005-00045-061	101007 OLIVAR-MANZANILLA	S	429	11,80	0,06	0,06	0,06		0,06			0,06	0,06
170000005686413	21-008-005-00045-063	101007 OLIVAR-MANZANILLA	S	429	14,20	0,11	0,11	0,11		0,11			0,11	0,11
170000005686414	21-008-005-00045-002	101007 OLIVAR-MANZANILLA	S	429	7,00	0,64	0,64	0,64		0,64			0,64	0,64
170000005686415	21-008-005-00045-003	101007 OLIVAR-MANZANILLA	S	429	14,40	1,49	1,49	1,49		1,49			1,49	1,49
170000005686416	21-008-005-00045-004	101007 OLIVAR-MANZANILLA	S	429	14,70	0,59	0,59	0,59		0,59			0,59	0,59
170000005686417	21-008-005-00045-005	101007 OLIVAR-MANZANILLA	S	429	8,00	0,65	0,65	0,65		0,65			0,65	0,65
170000005686418	21-008-005-00045-006	101007 OLIVAR-MANZANILLA	S	429	18,70	0,11	0,11	0,11		0,11			0,11	0,11
170000005686419	21-008-005-00045-012	101007 OLIVAR-MANZANILLA	S	429	14,00	0,10	0,10	0,10		0,10			0,10	0,10
170000005686451	21-008-005-00045-041	101007 OLIVAR-MANZANILLA	S	429	8,90	0,08	0,08	0,08		0,08			0,08	0,08
170000005686458	21-008-005-00045-016	101007 OLIVAR-MANZANILLA	S	429	3,20	0,02	0,02	0,02		0,02			0,02	0,02

INCIDENCIAS**INCIDENCIA DESCRIPCIÓN**

- 4272 Verifica que las líneas de declaración de las Solicitudes Únicas no tienen solapes con la capa de Retroactividad Gráfica (ambas de la misma campaña) a nivel de expediente/línea de declaración gráfica de la solicitud.
Ref:170000005686422 Recinto:21-008-011-00023-00001 Cultivo: - Agregado de la referencia del recinto.:0 Zona de la referencia del recinto.:0 Superficie solapada.:0,02 Id. Incid.:101074447
- 100407 Explotación solicitada no forma parte de ningún organismo de control autorizado para la producción ecológica en Andalucía o fecha de inscripción posterior al plazo establecido (Anexo I. Criterios de Subvencionabilidad. Orden 28 de marzo de 2023).
Explotación:ES210080000114 Especie:PORCINO

Datos considerados para el Cálculo de la Carga Ganadera mínima y máxima del expediente

Explotación	Especie	Inscrito en Sipea y Admisible	Ugm Calculada para CG Mínima	Ugm Calculada para CG Máxima
-------------	---------	-------------------------------	------------------------------	------------------------------

(1) Superficie declarada admisible ajustada con la superficie comprometida.
(2) Factor de penalización valorando el alcance para el tipo de compromiso.

Puede verificar la integridad de una copia de este documento mediante la lectura del código QR adjunto o mediante el acceso a la dirección <https://ws050.juntadeandalucia.es/verificarFirma> indicando el código de VERIFICACIÓN

FIRMADO POR

RAQUEL MARIA ESPIN CRESPO

18/12/2024

VERIFICACIÓN

Pk2jmBDMDBSWPSC42MTUWFP24ALUB4

PÁG. 1867/2078



**Datos considerados para el Cálculo de la Carga Ganadera mínima y máxima del expediente**

Explotación	Especie	Inscrito en Sipea y Admisible	Ugm Calculada para CG Mínima	Ugm Calculada para CG Máxima
ES210080000114	BOVINA	SI	30,74	30,74
ES210080000114	PORCINO	NO	0,00	21,80
			30,74	52,54

Superficie determinada para Cálculo Carga Ganadera Mínima: 61,90 ha

Superficie determinada para Cálculo Carga Ganadera Máxima: 61,90 ha

Carga Ganadera Mínima Expediente: 0,50 ugm/ha

Carga Ganadera Máxima Expediente: 0,85 ugm/ha

Recintos Determinados para el Cálculo de Garga Ganadera Mínima

REF.	REFERENCIA SIGPAC	CULTIVO	DESCRIPCIÓN CULTIVO	S/R	SUP. RESUELTA (ha)
1700000005686420	21-008-011-00026-00011	62000	PASTOS PERMANENTES DE 5 O MAS AÑOS-SIN VARIEDAD	S	0,09
1700000005686421	21-008-011-00026-00001	62000	PASTOS PERMANENTES DE 5 O MAS AÑOS-SIN VARIEDAD	S	6,82
1700000005686422	21-008-011-00023-00001	62000	PASTOS PERMANENTES DE 5 O MAS AÑOS-SIN VARIEDAD	S	1,69
1700000005686424	21-008-011-00026-00012	62000	PASTOS PERMANENTES DE 5 O MAS AÑOS-SIN VARIEDAD	S	2,56
1700000005686429	21-008-011-00026-00006	62000	PASTOS PERMANENTES DE 5 O MAS AÑOS-SIN VARIEDAD	S	6,47
1700000005686433	21-008-011-00026-00005	62000	PASTOS PERMANENTES DE 5 O MAS AÑOS-SIN VARIEDAD	S	2,74
1700000005686436	21-008-011-00026-00009	62000	PASTOS PERMANENTES DE 5 O MAS AÑOS-SIN VARIEDAD	S	0,07
1700000005686438	21-008-011-00025-00001	62000	PASTOS PERMANENTES DE 5 O MAS AÑOS-SIN VARIEDAD	S	5,34
1700000005686441	21-008-005-00045-00023	62000	PASTOS PERMANENTES DE 5 O MAS AÑOS-SIN VARIEDAD	S	5,82
1700000005686443	21-008-005-00045-00070	62000	PASTOS PERMANENTES DE 5 O MAS AÑOS-SIN VARIEDAD	S	11,07
1700000005686446	21-008-005-00045-00021	62000	PASTOS PERMANENTES DE 5 O MAS AÑOS-SIN VARIEDAD	S	0,05
1700000005686447	21-008-005-00045-00075	62000	PASTOS PERMANENTES DE 5 O MAS AÑOS-SIN VARIEDAD	S	0,20
1700000005686448	21-008-005-00045-00065	62000	PASTOS PERMANENTES DE 5 O MAS AÑOS-SIN VARIEDAD	S	2,56
1700000005686449	21-008-005-00045-00072	62000	PASTOS PERMANENTES DE 5 O MAS AÑOS-SIN VARIEDAD	S	1,20
1700000005686450	21-008-005-00045-00074	62000	PASTOS PERMANENTES DE 5 O MAS AÑOS-SIN VARIEDAD	S	0,31
1700000005686452	21-008-005-00045-00069	62000	PASTOS PERMANENTES DE 5 O MAS AÑOS-SIN VARIEDAD	S	5,43
1700000005686453	21-008-005-00045-00019	62000	PASTOS PERMANENTES DE 5 O MAS AÑOS-SIN VARIEDAD	S	0,87
1700000005686454	21-008-005-00045-00071	62000	PASTOS PERMANENTES DE 5 O MAS AÑOS-SIN VARIEDAD	S	2,78
1700000005686455	21-008-005-00097-00003	62000	PASTOS PERMANENTES DE 5 O MAS AÑOS-SIN VARIEDAD	S	4,18
1700000005686456	21-008-005-00045-00073	62000	PASTOS PERMANENTES DE 5 O MAS AÑOS-SIN VARIEDAD	S	0,42
1700000005686457	21-008-005-00045-00064	62000	PASTOS PERMANENTES DE 5 O MAS AÑOS-SIN VARIEDAD	R	1,23

Recintos Determinados para el Cálculo de Garga Ganadera Máxima

REF.	REFERENCIA SIGPAC	CULTIVO	DESCRIPCIÓN CULTIVO	S/R	SUP. RESUELTA (ha)
1700000005686420	21-008-011-00026-00011	62000	PASTOS PERMANENTES DE 5 O MAS AÑOS-SIN VARIEDAD	S	0,09
1700000005686421	21-008-011-00026-00001	62000	PASTOS PERMANENTES DE 5 O MAS AÑOS-SIN VARIEDAD	S	6,82
1700000005686422	21-008-011-00023-00001	62000	PASTOS PERMANENTES DE 5 O MAS AÑOS-SIN VARIEDAD	S	1,69
1700000005686424	21-008-011-00026-00012	62000	PASTOS PERMANENTES DE 5 O MAS AÑOS-SIN VARIEDAD	S	2,56
1700000005686429	21-008-011-00026-00006	62000	PASTOS PERMANENTES DE 5 O MAS AÑOS-SIN VARIEDAD	S	6,47
1700000005686433	21-008-011-00026-00005	62000	PASTOS PERMANENTES DE 5 O MAS AÑOS-SIN VARIEDAD	S	2,74

(1) Superficie declarada admisible ajustada con la superficie comprometida.
(2) Factor de penalización valorando el alcance para el tipo de compromiso.Puede verificar la integridad de una copia de este documento mediante la lectura del código QR adjunto o mediante el acceso a la dirección <https://ws050.juntadeandalucia.es/verificarFirma> indicando el código de VERIFICACIÓN

FIRMADO POR

RAQUEL MARIA ESPIN CRESPO

18/12/2024

VERIFICACIÓN

Pk2jmBDMDBSWPSC42MTUWFP24ALUB4

PÁG. 1868/2078



**Datos considerados para el Cálculo de la Carga Ganadera mínima y máxima del expediente****Recintos Determinados para el Cálculo de Garga Ganadera Máxima**

REF.	REFERENCIA SIGPAC	CULTIVO	DESCRIPCIÓN CULTIVO	SUP.	
				S/R	RESUELTA (ha)
1700000005686436	21-008-011-00026-00009	62000	PASTOS PERMANENTES DE 5 O MAS AÑOS-SIN VARIEDAD	S	0,07
1700000005686438	21-008-011-00025-00001	62000	PASTOS PERMANENTES DE 5 O MAS AÑOS-SIN VARIEDAD	S	5,34
1700000005686441	21-008-005-00045-00023	62000	PASTOS PERMANENTES DE 5 O MAS AÑOS-SIN VARIEDAD	S	5,82
1700000005686443	21-008-005-00045-00070	62000	PASTOS PERMANENTES DE 5 O MAS AÑOS-SIN VARIEDAD	S	11,07
1700000005686446	21-008-005-00045-00021	62000	PASTOS PERMANENTES DE 5 O MAS AÑOS-SIN VARIEDAD	S	0,05
1700000005686447	21-008-005-00045-00075	62000	PASTOS PERMANENTES DE 5 O MAS AÑOS-SIN VARIEDAD	S	0,20
1700000005686448	21-008-005-00045-00065	62000	PASTOS PERMANENTES DE 5 O MAS AÑOS-SIN VARIEDAD	S	2,56
1700000005686449	21-008-005-00045-00072	62000	PASTOS PERMANENTES DE 5 O MAS AÑOS-SIN VARIEDAD	S	1,20
1700000005686450	21-008-005-00045-00074	62000	PASTOS PERMANENTES DE 5 O MAS AÑOS-SIN VARIEDAD	S	0,31
1700000005686452	21-008-005-00045-00069	62000	PASTOS PERMANENTES DE 5 O MAS AÑOS-SIN VARIEDAD	S	5,43
1700000005686453	21-008-005-00045-00019	62000	PASTOS PERMANENTES DE 5 O MAS AÑOS-SIN VARIEDAD	S	0,87
1700000005686454	21-008-005-00045-00071	62000	PASTOS PERMANENTES DE 5 O MAS AÑOS-SIN VARIEDAD	S	2,78
1700000005686455	21-008-005-00097-00003	62000	PASTOS PERMANENTES DE 5 O MAS AÑOS-SIN VARIEDAD	S	4,18
1700000005686456	21-008-005-00045-00073	62000	PASTOS PERMANENTES DE 5 O MAS AÑOS-SIN VARIEDAD	S	0,42
1700000005686457	21-008-005-00045-00064	62000	PASTOS PERMANENTES DE 5 O MAS AÑOS-SIN VARIEDAD	R	1,23

Incidencias de carga ganadera**INCIDENCIA DESCRIPCIÓN**

- 4272 Verifica que las líneas de declaración de las Solicitudes Únicas no tienen solapes con la capa de Retroactividad Gráfica (ambas de la misma campaña) a nivel de expediente/línea de declaración gráfica de la solicitud.
Ref:1700000005686422 Recinto:21-008-011-00023-00001 Cultivo: - Agregado de la referencia del recinto.:0 Zona de la referencia del recinto.:0 Superficie solapada.:0,02 Id. Incid.:5093226
- 100407 Explotación solicitada no forma parte de ningún organismo de control autorizado para la producción ecológica en Andalucía o fecha de inscripción posterior al plazo establecido (Anexo I. Criterios de Subvencionabilidad. Orden 28 de marzo de 2023).
Explotación:ES210080000114 Especie:PORCINO

(1) Superficie declarada admisible ajustada con la superficie comprometida.
(2) Factor de penalización valorando el alcance para el tipo de compromiso.

Puede verificar la integridad de una copia de este documento mediante la lectura del código QR adjunto o mediante el acceso a la dirección <https://ws050.juntadeandalucia.es/verificarFirma> indicando el código de VERIFICACIÓN

FIRMADO POR	RAQUEL MARIA ESPIN CRESPO	18/12/2024	
VERIFICACIÓN	Pk2jmBDMDBSWPSC42MTUWFP24ALUB4	PÁG. 1869/2078	

**APELLIDOS Y NOMBRE / RAZÓN SOCIAL**

SORIANO MARTIN NATALIA

NIF

***9499*

EXPEDIENTE

1007809

ANUALIDAD DE PAGO

1ª

IMPORTE POR ANUALIDAD

	2023	2024	2025	2026	2027
IMPORTE MÁXIMO SUBVENCIONABLE	1.271,73 €	1.271,73 €	1.271,73 €	1.271,73 €	1.271,73 €
IMPORTE MEDIO DE TRANSFERENCIA (€/ha)	247,90 €	247,90 €	247,90 €	247,90 €	247,90 €

RESUMEN DE UNIDADES

Cód	GRUPO DE PAGO	Sup. Dec. Admisible (ha)	Sup. Comprometida (ha)	Sup. ajustada compromiso (1) (ha)	% sobredec.	Sup. Resuelta (ha)	Importe Declarado	Importe Topado	Importe Resuelto	Importe tras sobredec.
429	OLIVAR	5,13		5,13	0,00	5,13	1.271,73	1.271,73	1.271,73	1.271,73
TOTAL		5,13	5,13	5,13		5,13	1.271,73	1.271,73	1.271,73	1.271,73

APLICACIÓN DE REDUCCIONES Y PENALIZACIONES

GRUPO DE PAGO	Importe Calculado	Importe prereduc.	Criterios de subvencionabilidad y compromisos	Presentación tardía	Omisión declaración	Condicionalidad	IMPORTE (Euros) RESUELTO
OLIVAR	1.271,73		0,00	0,00	0,00	0,00	1.271,73
TOTAL	1.271,73	1.271,73					1.271,73

RESUMEN DE PAGOS**IMPORTE (Euros)**

	RESUELTO	FEADER	MAPA	CAPADR
OLIVAR - Pago realizado	1.271,73 €	1.080,97 €	124,76 €	66,00 €

RECINTOS RESUELTOS

REF.	REFERENCIA SIGPAC	CULTIVO DESCRIPCIÓN CULTIVO	S/R G.PAGO	PEND. MEDIA (%)	SUP. DEC. ADMISIBLE (ha)	SUP. COMPROM. (ha)	SUP. AJUSTADA COMPR.(1) (ha)	SUP. CONY. SIGPAC (ha)	SUP. CERTIE (ha)	SUP. CAMPO (ha)	SUP. CAMPO DETER. CULT. DECLARADO (ha)	SUP. DEC. REDUCIDA (ha)	SUP. RESUELTA (ha)
1700000005124668	21-007-007-00129-002	101216 OLIVAR-MANZANILLA DE HUELVA	S 429	32,00	1,40	1,40	1,40		1,40			1,40	1,40
1700000005124669	21-007-007-00213-002	101216 OLIVAR-MANZANILLA DE HUELVA	S 429	24,40	0,44	0,44	0,44		0,44			0,44	0,44
1700000005124670	21-007-007-00216-001	101216 OLIVAR-MANZANILLA DE HUELVA	S 429	32,60	0,89	0,89	0,89		0,89			0,89	0,89
1700000005124671	21-007-007-00138-002	101216 OLIVAR-MANZANILLA DE HUELVA	S 429	12,10	0,01	0,01	0,01		0,01			0,01	0,01
1700000005124672	21-007-007-00141-006	101216 OLIVAR-MANZANILLA DE HUELVA	S 429	13,80	0,55	0,55	0,55		0,55			0,55	0,55
1700000005124673	21-007-007-00130-001	101216 OLIVAR-MANZANILLA DE HUELVA	S 429	27,00	1,00	1,00	1,00		1,00			1,00	1,00
1700000005124674	21-007-007-00141-005	101216 OLIVAR-MANZANILLA DE HUELVA	S 429	26,10	0,75	0,75	0,75		0,75			0,75	0,75
1700000005124676	21-007-007-00129-003	101216 OLIVAR-MANZANILLA DE HUELVA	S 429	17,00	0,02	0,02	0,02		0,02			0,02	0,02
1700000005124677	21-007-007-00141-004	101216 OLIVAR-MANZANILLA DE HUELVA	S 429	29,00	0,03	0,03	0,03		0,03			0,03	0,03
1700000005124679	21-007-007-00141-003	101216 OLIVAR-MANZANILLA DE HUELVA	S 429	24,70	0,04	0,04	0,04		0,04			0,04	0,04

(1) Superficie declarada admisible ajustada con la superficie comprometida.
(2) Factor de penalización valorando el alcance para el tipo de compromiso.Puede verificar la integridad de una copia de este documento mediante la lectura del código QR adjunto o mediante el acceso a la dirección <https://ws050.juntadeandalucia.es/verificarFirma> indicando el código de VERIFICACIÓN

FIRMADO POR

RAQUEL MARIA ESPIN CRESPO

18/12/2024

VERIFICACIÓN

Pk2jmBDMDBSWPSC42MTUWFP24ALUB4

PÁG. 1870/2078



**APELLIDOS Y NOMBRE / RAZÓN SOCIAL**

SOSA TORRES JOSE MARIA

NIF
***0782*EXPEDIENTE
1222548ANUALIDAD
DE PAGO
1ª**IMPORTES POR ANUALIDAD**

	2023	2024	2025	2026	2027
IMPORTE MÁXIMO SUBVENCIONABLE	7.481,62 €	7.481,62 €	7.481,62 €	7.481,62 €	7.481,62 €
IMPORTE MEDIO DE TRANSFERENCIA (€/ha)	247,90 €	247,90 €	247,90 €	247,90 €	247,90 €

RESUMEN DE UNIDADES

Cód	GRUPO DE PAGO	Sup. Dec. Admisible (ha)	Sup. Comprometida (ha)	Sup. ajustada compromiso (1) (ha)	% sobredec.	Sup. Resuelta (ha)	Importe Declarado	Importe Topado	Importe Resuelto	Importe tras sobredec.
429	OLIVAR	30,18		30,18	0,00	30,18	7.481,62	7.481,62	7.481,62	7.481,62
TOTAL		30,18	30,18	30,18		30,18	7.481,62	7.481,62	7.481,62	7.481,62

APLICACIÓN DE REDUCCIONES Y PENALIZACIONES

GRUPO DE PAGO	Importe Calculado	Importe prereduc.	Criterios de subvencionabilidad y compromisos	Presentación tardía	Omisión declaración	Condicionalidad	IMPORTE (Euros) RESUELTO
OLIVAR	7.481,62	7.481,62	0,00	0,00	0,00	0,00	7.481,62
TOTAL	7.481,62	7.481,62					7.481,62

RESUMEN DE PAGOS**IMPORTE (Euros)**

	RESUELTO	FEADER	MAPA	CAPADR
OLIVAR - Pago realizado	7.481,62 €	6.359,38 €	733,95 €	388,29 €

RECINTOS RESUELTOS

REF.	REFERENCIA SIGPAC	CULTIVO DESCRIPCIÓN CULTIVO	S/R G.PAGO	PEND. MEDIA (%)	SUP. DEC. ADMISIBLE (ha)	SUP. COMPROM. (ha)	SUP. AJUSTADA COMPR.(1) (ha)	SUP. CONY. SIGPAC (ha)	SUP. CERTIE (ha)	SUP. CAMPO (ha)	SUP. CAMPO DETER. CULT. DECLARADO (ha)	SUP. DEC. REDUCIDA (ha)	SUP. RESUELTA (ha)
-1603929	21-056-012-00003-102	101323 OLIVAR-VERDIAL DE HUEVAR	S 429	7,40	0,09	0,09	0,09		0,09			0,09	0,09
5320623	21-056-012-00003-014	101323 OLIVAR-VERDIAL DE HUEVAR	S 429	6,10	0,02	0,02	0,02		0,02			0,02	0,02
5320624	21-056-012-00003-016	101323 OLIVAR-VERDIAL DE HUEVAR	S 429	8,50	0,02	0,02	0,02		0,02			0,02	0,02
5320626	21-056-012-00003-021	101323 OLIVAR-VERDIAL DE HUEVAR	S 429	8,20	0,03	0,03	0,03		0,03			0,03	0,03
5320628	21-056-012-00003-032	101323 OLIVAR-VERDIAL DE HUEVAR	S 429	9,80	0,05	0,05	0,05		0,05			0,05	0,05
5320633	21-056-012-00003-081	101323 OLIVAR-VERDIAL DE HUEVAR	S 429	6,10	3,33	3,33	3,33		3,33			3,33	3,33
5320636	21-056-012-00003-102	101323 OLIVAR-VERDIAL DE HUEVAR	S 429	7,40	0,09	0,09	0,09		0,09			0,09	0,09
5320637	21-056-012-00003-104	101323 OLIVAR-VERDIAL DE HUEVAR	S 429	8,20	0,03	0,03	0,03		0,03			0,03	0,03
5320638	21-056-012-00003-105	101323 OLIVAR-VERDIAL DE HUEVAR	S 429	8,50	0,01	0,01	0,01		0,01			0,01	0,01
5320639	21-056-012-00003-106	101323 OLIVAR-VERDIAL DE HUEVAR	S 429	6,80	0,94	0,94	0,94		0,94			0,94	0,94
5320644	21-056-012-00003-116	101323 OLIVAR-VERDIAL DE HUEVAR	S 429	3,90	1,41	1,41	1,41		1,41			1,41	1,41
5320800	21-056-012-00268-003	101323 OLIVAR-VERDIAL DE HUEVAR	S 429	4,60	0,26	0,26	0,26		0,26			0,26	0,26
5320802	21-056-012-00269-003	101323 OLIVAR-VERDIAL DE HUEVAR	S 429	3,50	0,06	0,06	0,06		0,06			0,06	0,06
170000006874680	21-056-012-00003-030	101323 OLIVAR-VERDIAL DE HUEVAR	S 429	6,00	23,84	23,84	23,84		23,84			23,84	23,84

INCIDENCIAS**INCIDENCIA DESCRIPCIÓN**

- 100402 Recinto solicitado no forma parte de ningún organismo de control autorizado para la producción ecológica en Andalucía o fecha de inscripción posterior al plazo establecido (Anexo I. Criterios de Subvencionabilidad. Orden 28 de marzo de 2023).
Ref:5320641 Recinto:21-056-012-00003-00113 Cultivo:101323 OLIVAR-VERDIAL DE HUEVAR Secano
Ref:5320642 Recinto:21-056-012-00003-00114 Cultivo:101323 OLIVAR-VERDIAL DE HUEVAR Secano
- 100424 Solicita recinto que no está comprometido para la operación.
Ref:5320621 Recinto:21-056-012-00003-00002 Cultivo:101323 OLIVAR-VERDIAL DE HUEVAR Secano
Ref:5320634 Recinto:21-056-012-00003-00085 Cultivo:101323 OLIVAR-VERDIAL DE HUEVAR Secano
Ref:5320641 Recinto:21-056-012-00003-00113 Cultivo:101323 OLIVAR-VERDIAL DE HUEVAR Secano
Ref:5320642 Recinto:21-056-012-00003-00114 Cultivo:101323 OLIVAR-VERDIAL DE HUEVAR Secano
Ref:5320643 Recinto:21-056-012-00003-00115 Cultivo:101323 OLIVAR-VERDIAL DE HUEVAR Secano
Ref:170000006874679 Recinto:21-056-012-00298-00003 Cultivo:101323 OLIVAR-VERDIAL DE HUEVAR Secano

(1) Superficie declarada admisible ajustada con la superficie comprometida.
(2) Factor de penalización valorando el alcance para el tipo de compromiso.

Puede verificar la integridad de una copia de este documento mediante la lectura del código QR adjunto o mediante el acceso a la dirección <https://ws050.juntadeandalucia.es/verificarFirma> indicando el código de VERIFICACIÓN

FIRMADO POR

RAQUEL MARIA ESPIN CRESPO

18/12/2024

VERIFICACIÓN

Pk2jmBDMDBSWPSC42MTUWFP24ALUB4

PÁG. 1871/2078



**APELLIDOS Y NOMBRE / RAZÓN SOCIAL**

SOSA ZARZA MARIA LUISA

NIF

***5541*

EXPEDIENTE

1084338

ANUALIDAD DE PAGO

1ª

IMPORTES POR ANUALIDAD

	2023	2024	2025	2026	2027
IMPORTE MÁXIMO SUBVENCIONABLE	2.647,57 €	2.647,57 €	2.647,57 €	2.647,57 €	2.647,57 €
IMPORTE MEDIO DE TRANSFERENCIA (€/ha)	247,90 €	247,90 €	247,90 €	247,90 €	247,90 €

RESUMEN DE UNIDADES

Cód	GRUPO DE PAGO	Sup. Dec. Admisible (ha)	Sup. Comprometida (ha)	Sup. ajustada compromiso (1) (ha)	% sobredec.	Sup. Resuelta (ha)	Importe Declarado	Importe Topado	Importe Resuelto	Importe tras sobredec.
429	OLIVAR	10,68		10,68	0,00	10,68	2.647,57	2.647,57	2.647,57	2.647,57
TOTAL		10,68	10,68	10,68		10,68	2.647,57	2.647,57	2.647,57	2.647,57

APLICACIÓN DE REDUCCIONES Y PENALIZACIONES

GRUPO DE PAGO	Importe Calculado	Importe prereduc.	Criterios de subvencionabilidad y compromisos	Presentación tardía	Omisión declaración	Condicionalidad	IMPORTE (Euros) RESUELTO
OLIVAR	2.647,57	2.647,57	0,00	0,00	0,00	0,00	2.647,57
TOTAL	2.647,57	2.647,57					2.647,57

RESUMEN DE PAGOS**IMPORTE (Euros)**

	RESUELTO	FEADER	MAPA	CAPADR
OLIVAR - Pago realizado	2.647,57 €	2.250,43 €	259,73 €	137,41 €

RECINTOS RESUELTOS

REF.	REFERENCIA SIGPAC	CULTIVO	DESCRIPCIÓN CULTIVO	S/R G.PAGO	PEND. MEDIA (%)	SUP. DEC. ADMISIBLE (ha)	SUP. COMPROM. (ha)	SUP. AJUSTADA COMPROM. (1) (ha)	SUP. CONY. SIGPAC (ha)	SUP. CERTIE (ha)	SUP. CAMPO (ha)	SUP. CAMPO DETER. CULT. DECLARADO (ha)	SUP. DEC. REDUCIDA (ha)	SUP. RESUELTA (ha)
5324670	21-056-011-00001-019	101323	OLIVAR-VERDIAL DE HUEVAR	S 429	7,00	0,02	0,02	0,02	0,02	0,02			0,02	0,02
5324671	21-056-011-00001-023	101323	OLIVAR-VERDIAL DE HUEVAR	S 429	5,40	2,32	2,32	2,32	2,32	2,32			2,32	2,32
5324672	21-056-011-00001-024	101323	OLIVAR-VERDIAL DE HUEVAR	S 429	5,70	2,01	2,01	2,01	2,01	2,01			2,01	2,01
5324673	21-056-011-00001-025	101323	OLIVAR-VERDIAL DE HUEVAR	S 429	6,60	0,31	0,31	0,31	0,31	0,31			0,31	0,31
5324674	21-056-011-00001-026	101323	OLIVAR-VERDIAL DE HUEVAR	S 429	7,60	0,42	0,42	0,42	0,42	0,42			0,42	0,42
5324680	21-056-012-00004-002	101323	OLIVAR-VERDIAL DE HUEVAR	S 429	4,90	5,60	5,60	5,60	5,60	5,60			5,60	5,60

(1) Superficie declarada admisible ajustada con la superficie comprometida.
(2) Factor de penalización valorando el alcance para el tipo de compromiso.

Puede verificar la integridad de una copia de este documento mediante la lectura del código QR adjunto o mediante el acceso a la dirección <https://ws050.juntadeandalucia.es/verificarFirma> indicando el código de VERIFICACIÓN

FIRMADO POR

RAQUEL MARIA ESPIN CRESPO

18/12/2024

VERIFICACIÓN

Pk2jmBDMDBSWPSC42MTUWFP24ALUB4

PÁG. 1872/2078



**APELLIDOS Y NOMBRE / RAZÓN SOCIAL**

SOTO MARTIN SANTIAGO

NIF

***6853*

EXPEDIENTE

1058298

ANUALIDAD DE PAGO

1ª

IMPORTE POR ANUALIDAD

	2023	2024	2025	2026	2027
IMPORTE MÁXIMO SUBVENCIONABLE	6.161,25 €	6.161,25 €	6.161,25 €	6.161,25 €	6.161,25 €
IMPORTE MEDIO DE TRANSFERENCIA (€/ha)	82,15 €	82,15 €	82,15 €	82,15 €	82,15 €

RESUMEN DE UNIDADES

Cód	GRUPO DE PAGO	Sup. Dec. Admisible (ha)	Sup. Comprometida (ha)	Sup. ajustada compromiso (1) (ha)	% sobredec.	Sup. Resuelta (ha)	Importe Declarado	Importe Topado	Importe Resuelto	Importe tras sobredec.
428	PASTOS ASOCIADOS A GANADERÍA ECOLÓGICA	149,20		75,00	0,00	75,00	6.161,25	6.161,25	6.161,25	6.161,25
TOTAL		149,20	75,00	75,00		75,00	6.161,25	6.161,25	6.161,25	6.161,25

APLICACIÓN DE REDUCCIONES Y PENALIZACIONES

GRUPO DE PAGO	Importe Calculado	Importe prereduc.	Criterios de subvencionabilidad y compromisos	Presentación tardía	Omisión declaración	Condicionidad	IMPORTE (Euros) RESUELTO
PASTOS ASOCIADOS A GANADERÍA	6.161,25	6.161,25	0,00	0,00	0,00	0,00	6.161,25
TOTAL	6.161,25	6.161,25					6.161,25

RESUMEN DE PAGOS**IMPORTE (Euros)**

	RESUELTO	FEADER	MAPA	CAPADR
PASTOS ASOCIADOS A GANADERÍA ECOLÓGICA - Pago realizado	6.161,25 €	5.237,06 €	604,42 €	319,77 €

RECINTOS RESUELTOS

REE	REFERENCIA SIGPAC	CULTIVO DESCRIPCIÓN CULTIVO	S/R G.PAGO	PEND. MEDIA (%)	SUP. DEC. ADMISIBLE (ha)	SUP. COMPROM. (ha)	SUP. AJUSTADA COMPROM. (1) (ha)	SUP. CONV. SIGPAC (ha)	SUP. CERTIF. (ha)	SUP. CAMPO (ha)	SUP. CAMPO DETER. CULT. DECLARADO (ha)	SUP. DEC. REDUCIDA (ha)	SUP. RESUELTA (ha)
-46452	21-068-001-00015-015	62000 PASTOS PERMANENTES DE 5 O MAS AÑOS-SIN VARIEDAD	S 428	12,00	5,02	5,02	5,02		5,02			5,02	5,02
-46445	21-068-001-00015-004	62000 PASTOS PERMANENTES DE 5 O MAS AÑOS-SIN VARIEDAD	S 428	8,20	0,55	0,55	0,55		0,55			0,55	0,55
1700000005863215	21-068-001-00021-002	62000 PASTOS PERMANENTES DE 5 O MAS AÑOS-SIN VARIEDAD	S 428	31,50	0,19	0,19	0,19		0,22			0,19	0,19
1700000005863217	21-068-001-00015-001	62000 PASTOS PERMANENTES DE 5 O MAS AÑOS-SIN VARIEDAD	S 428	16,40	10,18	10,18	10,18		10,18			10,18	10,18
1700000005863218	21-068-001-00015-017	62000 PASTOS PERMANENTES DE 5 O MAS AÑOS-SIN VARIEDAD	S 428	10,20	3,38	3,38	3,38		3,38			3,38	3,38
1700000005863220	21-068-001-00011-001	62000 PASTOS PERMANENTES DE 5 O MAS AÑOS-SIN VARIEDAD	S 428	20,20	7,57	7,57	7,57		7,57			7,57	7,57
1700000005863221	21-068-001-00014-001	62000 PASTOS PERMANENTES DE 5 O MAS AÑOS-SIN VARIEDAD	S 428	34,60	11,12	11,12	11,12		11,12			11,12	11,12
1700000005863222	21-068-001-00018-002	62000 PASTOS PERMANENTES DE 5 O MAS AÑOS-SIN VARIEDAD	S 428	21,30	10,94	10,94	10,94		10,94			10,94	10,94
1700000005863223	21-068-001-00021-001	62000 PASTOS PERMANENTES DE 5 O MAS AÑOS-SIN VARIEDAD	S 428	33,80	3,41	3,41	3,41		4,01			3,41	3,41
1700000005863224	21-068-001-00004-006	62000 PASTOS PERMANENTES DE 5 O MAS AÑOS-SIN VARIEDAD	S 428	24,80	14,98	14,98	14,98		14,98			14,98	14,98
1700000005863225	21-068-001-00023-004	62000 PASTOS PERMANENTES DE 5 O MAS AÑOS-SIN VARIEDAD	S 428	29,40	12,50	12,50	12,50		12,50			12,50	12,50
1700000005863226	21-068-001-00022-001	62000 PASTOS PERMANENTES DE 5 O MAS AÑOS-SIN VARIEDAD	S 428	32,60	16,91	16,91	16,91		17,58			16,91	16,91
1700000005863227	21-068-001-00023-001	62000 PASTOS PERMANENTES DE 5 O MAS AÑOS-SIN VARIEDAD	S 428	27,80	17,36	17,36	17,36		17,36			17,36	17,36
1700000005863228	21-068-001-00013-001	62000 PASTOS PERMANENTES DE 5 O MAS AÑOS-SIN VARIEDAD	S 428	27,30	10,81	10,81	10,81		10,81			10,81	10,81
1700000005863229	21-068-001-00004-002	62000 PASTOS PERMANENTES DE 5 O MAS AÑOS-SIN VARIEDAD	S 428	14,20	0,32	0,32	0,32		0,32			0,32	0,32
1700000005863230	21-068-001-00004-001	62000 PASTOS PERMANENTES DE 5 O MAS AÑOS-SIN VARIEDAD	S 428	26,30	16,28	16,28	16,28		16,28			16,28	16,28
1700000005863231	21-068-001-00015-016	62000 PASTOS PERMANENTES DE 5 O MAS AÑOS-SIN VARIEDAD	S 428	13,30	1,06	1,06	1,06		1,06			1,06	1,06
1700000005863235	21-068-001-00018-006	62000 PASTOS PERMANENTES DE 5 O MAS AÑOS-SIN VARIEDAD	S 428	13,50	6,62	6,62	6,62		6,62			6,62	6,62

(1) Superficie declarada admisible ajustada con la superficie comprometida.
(2) Factor de penalización valorando el alcance para el tipo de compromiso.Puede verificar la integridad de una copia de este documento mediante la lectura del código QR adjunto o mediante el acceso a la dirección <https://ws050.juntadeandalucia.es/verificarFirma> indicando el código de VERIFICACIÓN

FIRMADO POR

RAQUEL MARIA ESPIN CRESPO

18/12/2024

VERIFICACIÓN

Pk2jmBDMDBSWPSC42MTUWFP24ALUB4

PÁG. 1873/2078



**INCIDENCIAS****INCIDENCIA DESCRIPCIÓN**

- 100407 Explotación solicitada no forma parte de ningún organismo de control autorizado para la producción ecológica en Andalucía o fecha de inscripción posterior al plazo establecido (Anexo I. Criterios de Subvencionabilidad. Orden 28 de marzo de 2023).
Explotación:ES21069000123 Especie:PORCINO
Explotación:ES21069000244 Especie:PORCINO
- 100424 Solicita recinto que no está comprometido para la operación.
Ref:170000005863214 Recinto:21-016-008-00008-00001 Cultivo:62000 PASTOS PERMANENTES DE 5 O MAS AÑOS-SIN VARIEDAD Secano
Ref:170000005863216 Recinto:21-016-008-00008-00002 Cultivo:62000 PASTOS PERMANENTES DE 5 O MAS AÑOS-SIN VARIEDAD Regadío

Datos considerados para el Cálculo de la Carga Ganadera mínima y máxima del expediente

Explotación	Especie	Inscrito en Sipea y Admisible	Ugm Calculada para CG Mínima	Ugm Calculada para CG Máxima
ES21069000123	BOVINA	SI	43,50	43,50
ES21069000123	PORCINO	NO	0,00	30,77
ES21069000244	PORCINO	NO	0,00	0,00
			43,50	74,27

Superficie determinada para Cálculo Carga Ganadera Mínima: 196,19 ha

Superficie determinada para Cálculo Carga Ganadera Máxima: 196,19 ha

Los importes del Grupo de Pago de pastos de este expediente han sido ajustados por no llegar a la carga ganadera mínima de 0,3

Carga Ganadera Mínima Expediente: 0,22 ugm/ha

Carga Ganadera Máxima Expediente: 0,38 ugm/ha

Recintos Determinados para el Cálculo de Garga Ganadera Mínima

REF.	REFERENCIA SIGPAC	CULTIVO	DESCRIPCIÓN CULTIVO	S/R	SUP. RESUELTA (ha)
-529327	21-068-001-00014-00002	62000	PASTOS PERMANENTES DE 5 O MAS AÑOS-SIN VARIEDAD	S	1,17
-529326	21-068-001-00014-00003	62000	PASTOS PERMANENTES DE 5 O MAS AÑOS-SIN VARIEDAD	S	1,31
-46452	21-068-001-00015-00015	62000	PASTOS PERMANENTES DE 5 O MAS AÑOS-SIN VARIEDAD	S	5,02
-46445	21-068-001-00015-00004	62000	PASTOS PERMANENTES DE 5 O MAS AÑOS-SIN VARIEDAD	S	0,55
170000005863214	21-016-008-00008-00001	62000	PASTOS PERMANENTES DE 5 O MAS AÑOS-SIN VARIEDAD	S	44,21
170000005863215	21-068-001-00021-00002	62000	PASTOS PERMANENTES DE 5 O MAS AÑOS-SIN VARIEDAD	S	0,19
170000005863216	21-016-008-00008-00002	62000	PASTOS PERMANENTES DE 5 O MAS AÑOS-SIN VARIEDAD	R	0,30
170000005863217	21-068-001-00015-00001	62000	PASTOS PERMANENTES DE 5 O MAS AÑOS-SIN VARIEDAD	S	10,18
170000005863218	21-068-001-00015-00017	62000	PASTOS PERMANENTES DE 5 O MAS AÑOS-SIN VARIEDAD	S	3,38
170000005863220	21-068-001-00011-00001	62000	PASTOS PERMANENTES DE 5 O MAS AÑOS-SIN VARIEDAD	S	7,57
170000005863221	21-068-001-00014-00001	62000	PASTOS PERMANENTES DE 5 O MAS AÑOS-SIN VARIEDAD	S	11,12
170000005863222	21-068-001-00018-00002	62000	PASTOS PERMANENTES DE 5 O MAS AÑOS-SIN VARIEDAD	S	10,94
170000005863223	21-068-001-00021-00001	62000	PASTOS PERMANENTES DE 5 O MAS AÑOS-SIN VARIEDAD	S	3,41
170000005863224	21-068-001-00004-00006	62000	PASTOS PERMANENTES DE 5 O MAS AÑOS-SIN VARIEDAD	S	14,98
170000005863225	21-068-001-00023-00004	62000	PASTOS PERMANENTES DE 5 O MAS AÑOS-SIN VARIEDAD	S	12,50
170000005863226	21-068-001-00022-00001	62000	PASTOS PERMANENTES DE 5 O MAS AÑOS-SIN VARIEDAD	S	16,91
170000005863227	21-068-001-00023-00001	62000	PASTOS PERMANENTES DE 5 O MAS AÑOS-SIN VARIEDAD	S	17,36
170000005863228	21-068-001-00013-00001	62000	PASTOS PERMANENTES DE 5 O MAS AÑOS-SIN VARIEDAD	S	10,81
170000005863229	21-068-001-00004-00002	62000	PASTOS PERMANENTES DE 5 O MAS AÑOS-SIN VARIEDAD	S	0,32
170000005863230	21-068-001-00004-00001	62000	PASTOS PERMANENTES DE 5 O MAS AÑOS-SIN VARIEDAD	S	16,28
170000005863231	21-068-001-00015-00016	62000	PASTOS PERMANENTES DE 5 O MAS AÑOS-SIN VARIEDAD	S	1,06

(1) Superficie declarada admisible ajustada con la superficie comprometida.
(2) Factor de penalización valorando el alcance para el tipo de compromiso.

Puede verificar la integridad de una copia de este documento mediante la lectura del código QR adjunto o mediante el acceso a la dirección <https://ws050.juntadeandalucia.es/verificarFirma> indicando el código de VERIFICACIÓN

FIRMADO POR

RAQUEL MARIA ESPIN CRESPO

18/12/2024

VERIFICACIÓN

Pk2jmBDMDBSWPSC42MTUWFP24ALUB4

PÁG. 1874/2078



**Datos considerados para el Cálculo de la Carga Ganadera mínima y máxima del expediente****Recintos Determinados para el Cálculo de Garga Ganadera Mínima**

REF.	REFERENCIA SIGPAC	CULTIVO	DESCRIPCIÓN CULTIVO	S/R	SUP.
					RESUELTA (ha)
170000005863235	21-068-001-00018-00006	62000	PASTOS PERMANENTES DE 5 O MAS AÑOS-SIN VARIEDAD	S	6,62

Recintos Determinados para el Cálculo de Garga Ganadera Máxima

REF.	REFERENCIA SIGPAC	CULTIVO	DESCRIPCIÓN CULTIVO	S/R	SUP.
					RESUELTA (ha)
-529327	21-068-001-00014-00002	62000	PASTOS PERMANENTES DE 5 O MAS AÑOS-SIN VARIEDAD	S	1,17
-529326	21-068-001-00014-00003	62000	PASTOS PERMANENTES DE 5 O MAS AÑOS-SIN VARIEDAD	S	1,31
-46452	21-068-001-00015-00015	62000	PASTOS PERMANENTES DE 5 O MAS AÑOS-SIN VARIEDAD	S	5,02
-46445	21-068-001-00015-00004	62000	PASTOS PERMANENTES DE 5 O MAS AÑOS-SIN VARIEDAD	S	0,55
170000005863214	21-016-008-00008-00001	62000	PASTOS PERMANENTES DE 5 O MAS AÑOS-SIN VARIEDAD	S	44,21
170000005863215	21-068-001-00021-00002	62000	PASTOS PERMANENTES DE 5 O MAS AÑOS-SIN VARIEDAD	S	0,19
170000005863216	21-016-008-00008-00002	62000	PASTOS PERMANENTES DE 5 O MAS AÑOS-SIN VARIEDAD	R	0,30
170000005863217	21-068-001-00015-00001	62000	PASTOS PERMANENTES DE 5 O MAS AÑOS-SIN VARIEDAD	S	10,18
170000005863218	21-068-001-00015-00017	62000	PASTOS PERMANENTES DE 5 O MAS AÑOS-SIN VARIEDAD	S	3,38
170000005863220	21-068-001-00011-00001	62000	PASTOS PERMANENTES DE 5 O MAS AÑOS-SIN VARIEDAD	S	7,57
170000005863221	21-068-001-00014-00001	62000	PASTOS PERMANENTES DE 5 O MAS AÑOS-SIN VARIEDAD	S	11,12
170000005863222	21-068-001-00018-00002	62000	PASTOS PERMANENTES DE 5 O MAS AÑOS-SIN VARIEDAD	S	10,94
170000005863223	21-068-001-00021-00001	62000	PASTOS PERMANENTES DE 5 O MAS AÑOS-SIN VARIEDAD	S	3,41
170000005863224	21-068-001-00004-00006	62000	PASTOS PERMANENTES DE 5 O MAS AÑOS-SIN VARIEDAD	S	14,98
170000005863225	21-068-001-00023-00004	62000	PASTOS PERMANENTES DE 5 O MAS AÑOS-SIN VARIEDAD	S	12,50
170000005863226	21-068-001-00022-00001	62000	PASTOS PERMANENTES DE 5 O MAS AÑOS-SIN VARIEDAD	S	16,91
170000005863227	21-068-001-00023-00001	62000	PASTOS PERMANENTES DE 5 O MAS AÑOS-SIN VARIEDAD	S	17,36
170000005863228	21-068-001-00013-00001	62000	PASTOS PERMANENTES DE 5 O MAS AÑOS-SIN VARIEDAD	S	10,81
170000005863229	21-068-001-00004-00002	62000	PASTOS PERMANENTES DE 5 O MAS AÑOS-SIN VARIEDAD	S	0,32
170000005863230	21-068-001-00004-00001	62000	PASTOS PERMANENTES DE 5 O MAS AÑOS-SIN VARIEDAD	S	16,28
170000005863231	21-068-001-00015-00016	62000	PASTOS PERMANENTES DE 5 O MAS AÑOS-SIN VARIEDAD	S	1,06
170000005863235	21-068-001-00018-00006	62000	PASTOS PERMANENTES DE 5 O MAS AÑOS-SIN VARIEDAD	S	6,62

Incidencias de carga ganadera**INCIDENCIA DESCRIPCIÓN**

100407	Explotación solicitada no forma parte de ningún organismo de control autorizado para la producción ecológica en Andalucía o fecha de inscripción posterior al plazo establecido (Anexo I. Criterios de Subvencionabilidad. Orden 28 de marzo de 2023). Explotación:ES210690000123 Especie:PORCINO Explotación:ES210690000244 Especie:PORCINO
--------	--

(1) Superficie declarada admisible ajustada con la superficie comprometida.
(2) Factor de penalización valorando el alcance para el tipo de compromiso.Puede verificar la integridad de una copia de este documento mediante la lectura del código QR adjunto o mediante el acceso a la dirección <https://ws050.juntadeandalucia.es/verificarFirma> indicando el código de VERIFICACIÓN

FIRMADO POR

RAQUEL MARIA ESPIN CRESPO

18/12/2024

VERIFICACIÓN

Pk2jmBDMDBSWPSC42MTUWFP24ALUB4

PÁG. 1875/2078





APELLIDOS Y NOMBRE / RAZÓN SOCIAL

SOUSA SORIA ANTONIA

NIF
***0876*

EXPEDIENTE
1283364

ANUALIDAD DE PAGO
1ª

IMPORTE POR ANUALIDAD

	2023	2024	2025	2026	2027
IMPORTE MÁXIMO SUBVENCIONABLE	2.798,79 €	2.798,79 €	2.798,79 €	2.798,79 €	2.798,79 €
IMPORTE MEDIO DE TRANSFERENCIA (€/ha)	247,90 €	247,90 €	247,90 €	247,90 €	247,90 €

RESUMEN DE UNIDADES

Cód	GRUPO DE PAGO	Sup. Dec. Admisible (ha)	Sup. Comprometida (ha)	Sup. ajustada compromiso (1) (ha)	% sobredec.	Sup. Resuelta (ha)	Importe Declarado	Importe Topado	Importe Resuelto	Importe tras sobredec.
429	OLIVAR	11,29		11,29	0,00	11,29	2.798,79	2.798,79	2.798,79	2.798,79
TOTAL		11,29	11,29	11,29		11,29	2.798,79	2.798,79	2.798,79	2.798,79

APLICACIÓN DE REDUCCIONES Y PENALIZACIONES

GRUPO DE PAGO	Importe Calculado	Importe prereduc.	Criterios de subvencionabilidad y compromisos	Presentación tardía	Omisión declaración	Condicionalidad	IMPORTE (Euros) RESUELTO
OLIVAR	2.798,79	2.798,79	0,00	0,00	0,00	0,00	2.798,79
TOTAL	2.798,79	2.798,79					2.798,79

RESUMEN DE PAGOS

IMPORTE (Euros)

	RESUELTO	FEADER	MAPA	CAPADR
OLIVAR - Pago realizado	2.798,79 €	2.378,97 €	274,56 €	145,26 €

RECINTOS RESUELTOS

REF.	REFERENCIA SIGPAC	CULTIVO	DESCRIPCIÓN CULTIVO	S/R G.PAGO	PEND. MEDIA (%)	SUP. DEC. ADMISIBLE (ha)	SUP. COMPROM. (ha)	SUP. AJUSTADA COMPR.(1) (ha)	SUP. CONY. SIGPAC (ha)	SUP. CERTIE (ha)	SUP. CAMPO (ha)	SUP. CAMPO DETER. CULT. DECLARADO (ha)	SUP. DEC. REDUCIDA (ha)	SUP. RESUELTA (ha)
1700000006479950	21-061-003-00050-003	101007	OLIVAR-MANZANILLA	S 429	23,20	1,20	1,20	1,20		1,20			1,20	1,20
1700000006479951	21-061-004-00032-002	101007	OLIVAR-MANZANILLA	S 429	23,00	0,94	0,94	0,94		0,94			0,94	0,94
1700000006479952	21-061-004-00033-003	101007	OLIVAR-MANZANILLA	S 429	25,40	1,65	1,65	1,65		1,65			1,65	1,65
1700000006479953	21-061-004-00034-001	101007	OLIVAR-MANZANILLA	S 429	26,10	0,38	0,38	0,38		0,38			0,38	0,38
1700000006479954	21-061-004-00035-001	101007	OLIVAR-MANZANILLA	S 429	27,70	0,95	0,95	0,95		0,95			0,95	0,95
1700000006479955	21-061-004-00044-001	101007	OLIVAR-MANZANILLA	S 429	29,10	1,22	1,22	1,22		1,22			1,22	1,22
1700000006479956	21-061-004-00177-014	101007	OLIVAR-MANZANILLA	S 429	30,60	4,31	4,31	4,31		4,31			4,31	4,31
1700000006479960	21-061-004-00177-016	101007	OLIVAR-MANZANILLA	S 429	5,90	0,09	0,09	0,09		0,09			0,09	0,09
1700000006479963	21-061-004-00032-003	101007	OLIVAR-MANZANILLA	S 429	4,70	0,02	0,02	0,02		0,02			0,02	0,02
1700000006479964	21-061-004-00033-004	101007	OLIVAR-MANZANILLA	S 429	6,20	0,53	0,53	0,53		0,53			0,53	0,53

(1) Superficie declarada admisible ajustada con la superficie comprometida.
(2) Factor de penalización valorando el alcance para el tipo de compromiso.

Puede verificar la integridad de una copia de este documento mediante la lectura del código QR adjunto o mediante el acceso a la dirección <https://ws050.juntadeandalucia.es/verificarFirma> indicando el código de VERIFICACIÓN

FIRMADO POR

RAQUEL MARIA ESPIN CRESPO

18/12/2024

VERIFICACIÓN

Pk2jmBDMDBSWPSC42MTUWFP24ALUB4

PÁG. 1876/2078





APELLIDOS Y NOMBRE / RAZÓN SOCIAL

SUAREZ ACEDO SANTOS

NIF
***6711*

EXPEDIENTE
1004978

ANUALIDAD DE PAGO
1ª

IMPORTES POR ANUALIDAD

	2023	2024	2025	2026	2027
IMPORTE MÁXIMO SUBVENCIONABLE	795,76 €	795,76 €	795,76 €	795,76 €	795,76 €
IMPORTE MEDIO DE TRANSFERENCIA (€/ha)	247,90 €	247,90 €	247,90 €	247,90 €	247,90 €

RESUMEN DE UNIDADES

Cód	GRUPO DE PAGO	Sup. Dec. Admisible (ha)	Sup. Comprometida (ha)	Sup. ajustada compromiso (1) (ha)	% sobredec.	Sup. Resuelta (ha)	Importe Declarado	Importe Topado	Importe Resuelto	Importe tras sobredec.
429	OLIVAR	3,21		3,21	0,00	3,21	795,76	795,76	795,76	795,76
TOTAL		3,21	3,21	3,21		3,21	795,76	795,76	795,76	795,76

APLICACIÓN DE REDUCCIONES Y PENALIZACIONES

GRUPO DE PAGO	Importe Calculado	Importe prereduc.	Criterios de subvencionabilidad y compromisos	Presentación tardía	Omisión declaración	Condicionalidad	IMPORTE (Euros) RESUELTO
OLIVAR	795,76	795,76	0,00	0,00	0,00	0,00	795,76
TOTAL	795,76	795,76					795,76

RESUMEN DE PAGOS

	IMPORTE (Euros)			
	RESUELTO	FEADER	MAPA	CAPADR
OLIVAR - Pago realizado	795,76 €	676,40 €	78,06 €	41,30 €

RECINTOS RESUELTOS

REF.	REFERENCIA SIGPAC	CULTIVO	DESCRIPCIÓN CULTIVO	S/R G.PAGO	PEND. MEDIA (%)	SUP. DEC. ADMISIBLE (ha)	SUP. COMPROM. (ha)	SUP. AJUSTADA COMPR.(1) (ha)	SUP. CONY. SIGPAC (ha)	SUP. CERTIE (ha)	SUP. CAMPO (ha)	SUP. CAMPO DETER. CULT. DECLARADO (ha)	SUP. DEC. REDUCIDA (ha)	SUP. RESUELTA (ha)
-1005548	21-008-010-00182-003	101034	OLIVAR-BICAL	S	429	21,80	0,08	0,08	0,08	0,08			0,08	0,08
1700000004455170	21-008-010-00182-002	101034	OLIVAR-BICAL	S	429	29,30	2,29	2,29	2,29	2,29			2,29	2,29
1700000004455171	21-008-010-00385-002	101034	OLIVAR-BICAL	S	429	33,30	0,84	0,84	0,84	0,84			0,84	0,84

(1) Superficie declarada admisible ajustada con la superficie comprometida.
(2) Factor de penalización valorando el alcance para el tipo de compromiso.

Puede verificar la integridad de una copia de este documento mediante la lectura del código QR adjunto o mediante el acceso a la dirección <https://ws050.juntadeandalucia.es/verificarFirma> indicando el código de VERIFICACIÓN

FIRMADO POR

RAQUEL MARIA ESPIN CRESPO

18/12/2024

VERIFICACIÓN

Pk2jmBDMDBSWPSC42MTUWFP24ALUB4

PÁG. 1877/2078



**APELLIDOS Y NOMBRE / RAZÓN SOCIAL**

SUAREZ SANCHEZ LUIS

NIF

***3227*

EXPEDIENTE

1235103

ANUALIDAD DE PAGO

1ª

IMPORTE POR ANUALIDAD

	2023	2024	2025	2026	2027
IMPORTE MÁXIMO SUBVENCIONABLE	6.161,25 €	6.161,25 €	6.161,25 €	6.161,25 €	6.161,25 €
IMPORTE MEDIO DE TRANSFERENCIA (€/ha)	82,15 €	82,15 €	82,15 €	82,15 €	82,15 €

RESUMEN DE UNIDADES

Cód	GRUPO DE PAGO	Sup. Dec. Admisible (ha)	Sup. Comprometida (ha)	Sup. ajustada compromiso (1) (ha)	% sobredec.	Sup. Resuelta (ha)	Importe Declarado	Importe Topado	Importe Resuelto	Importe tras sobredec.
428	PASTOS ASOCIADOS A GANADERÍA ECOLÓGICA	138,38		75,00	0,00	75,00	6.161,25	6.161,25	6.161,25	6.161,25
TOTAL		138,38	75,00	75,00		75,00	6.161,25	6.161,25	6.161,25	6.161,25

APLICACIÓN DE REDUCCIONES Y PENALIZACIONES

GRUPO DE PAGO	Importe Calculado	Importe prereduc.	Criterios de subvencionabilidad y compromisos	Presentación tardía	Omisión declaración	Condicionidad	IMPORTE (Euros) RESUELTO
PASTOS ASOCIADOS A GANADERÍA	6.161,25	6.161,25	0,00	0,00	0,00	0,00	6.161,25
TOTAL	6.161,25	6.161,25					6.161,25

RESUMEN DE PAGOS**IMPORTE (Euros)**

PASTOS ASOCIADOS A GANADERÍA ECOLÓGICA - Pago realizado	RESUELTO	FEADER	MAPA	CAPADR
	6.161,25 €	5.237,06 €	604,42 €	319,77 €

RECINTOS RESUELTOS

REE	REFERENCIA SIGPAC	CULTIVO DESCRIPCIÓN CULTIVO	S/R G.PAGO	PEND. MEDIA (%)	SUP. DEC. ADMISIBLE (ha)	SUP. COMPROM.	SUP. AJUSTADA COMPROM. (1) (ha)	SUP. CONV. SIGPAC (ha)	SUP. CERTIF. (ha)	SUP. CAMPO (ha)	SUP. CAMPO DETER. CULT. DECLARADO (ha)	SUP. DEC. REDUCIDA (ha)	SUP. RESUELTA (ha)
1700000006488757	21-029-007-00033-001	62000 PASTOS PERMANENTES DE 5 O MAS AÑOS-SIN VARIEDAD	S 428	7,10	3,39	3,39	3,39		3,39			3,39	3,39
1700000006488758	21-029-007-00033-003	62000 PASTOS PERMANENTES DE 5 O MAS AÑOS-SIN VARIEDAD	S 428	10,20	28,76	28,76	28,76		28,76			28,76	28,76
1700000006488759	21-029-008-00042-001	62000 PASTOS PERMANENTES DE 5 O MAS AÑOS-SIN VARIEDAD	S 428	7,60	1,06	1,06	1,06		1,06			1,06	1,06
1700000006488760	21-029-008-00043-001	62000 PASTOS PERMANENTES DE 5 O MAS AÑOS-SIN VARIEDAD	S 428	15,10	2,20	2,20	2,20		2,20			2,20	2,20
1700000006488761	21-029-007-00033-002	62000 PASTOS PERMANENTES DE 5 O MAS AÑOS-SIN VARIEDAD	S 428	6,30	2,23	2,23	2,23		2,23			2,23	2,23
1700000006488763	21-029-008-00041-001	62000 PASTOS PERMANENTES DE 5 O MAS AÑOS-SIN VARIEDAD	S 428	4,70	1,25	1,25	1,25		1,25			1,25	1,25
1700000006488765	21-029-007-00032-001	62000 PASTOS PERMANENTES DE 5 O MAS AÑOS-SIN VARIEDAD	S 428	9,10	6,01	6,01	6,01		6,01			6,01	6,01
1700000006488766	21-029-007-00027-001	62000 PASTOS PERMANENTES DE 5 O MAS AÑOS-SIN VARIEDAD	S 428	12,00	69,86	69,86	69,86		69,86			69,86	69,86
1700000006488767	21-029-007-00031-001	62000 PASTOS PERMANENTES DE 5 O MAS AÑOS-SIN VARIEDAD	S 428	6,60	5,85	5,85	5,85		5,85			5,85	5,85
1700000006488768	21-029-007-00031-002	62000 PASTOS PERMANENTES DE 5 O MAS AÑOS-SIN VARIEDAD	S 428	4,00	0,14	0,14	0,14		0,14			0,14	0,14
1700000006488773	21-029-008-00045-002	62000 PASTOS PERMANENTES DE 5 O MAS AÑOS-SIN VARIEDAD	S 428	15,40	3,63	3,63	3,63		3,63			3,63	3,63
1700000006488775	21-029-008-00044-002	62000 PASTOS PERMANENTES DE 5 O MAS AÑOS-SIN VARIEDAD	S 428	13,60	2,83	2,83	2,83		2,83			2,83	2,83
1700000006488777	21-029-008-00044-001	62000 PASTOS PERMANENTES DE 5 O MAS AÑOS-SIN VARIEDAD	S 428	14,50	11,17	11,17	11,17		11,17			11,17	11,17

INCIDENCIAS**INCIDENCIA DESCRIPCIÓN**

100407 Explotación solicitada no forma parte de ningún organismo de control autorizado para la producción ecológica en Andalucía o fecha de inscripción posterior al plazo establecido (Anexo I. Criterios de Subvencionabilidad. Orden 28 de marzo de 2023).
Explotación:ES210290000061 Especie:PORCINO

(1) Superficie declarada admisible ajustada con la superficie comprometida.
(2) Factor de penalización valorando el alcance para el tipo de compromiso.

Puede verificar la integridad de una copia de este documento mediante la lectura del código QR adjunto o mediante el acceso a la dirección <https://ws050.juntadeandalucia.es/verificarFirma> indicando el código de VERIFICACIÓN

FIRMADO POR

RAQUEL MARIA ESPIN CRESPO

18/12/2024

VERIFICACIÓN

Pk2jmBDMDBSWPSC42MTUWFP24ALUB4

PÁG. 1878/2078



**Datos considerados para el Cálculo de la Carga Ganadera mínima y máxima del expediente**

Explotación	Especie	Inscrito en Sipea y Admisible	Ugm Calculada para CG Mínima	Ugm Calculada para CG Máxima
ES21029000061	BOVINA	SI	94,37	94,37
ES21029000061	PORCINO	NO	0,00	56,09
			94,37	150,46

Superficie determinada para Cálculo Carga Ganadera Mínima: 157,60 ha

Superficie determinada para Cálculo Carga Ganadera Máxima: 164,99 ha

Carga Ganadera Mínima Expediente: 0,60 ugm/ha

Carga Ganadera Máxima Expediente: 0,91 ugm/ha

Recintos Determinados para el Cálculo de Garga Ganadera Mínima

REF.	REFERENCIA SIGPAC	CULTIVO	DESCRIPCIÓN CULTIVO	S/R	SUP. RESUELTA (ha)
5321766	21-029-008-00090-00001	62000	PASTOS PERMANENTES DE 5 O MAS AÑOS-SIN VARIEDAD	S	19,22
1700000006488757	21-029-007-00033-00001	62000	PASTOS PERMANENTES DE 5 O MAS AÑOS-SIN VARIEDAD	S	3,39
1700000006488758	21-029-007-00033-00003	62000	PASTOS PERMANENTES DE 5 O MAS AÑOS-SIN VARIEDAD	S	28,76
1700000006488759	21-029-008-00042-00001	62000	PASTOS PERMANENTES DE 5 O MAS AÑOS-SIN VARIEDAD	S	1,06
1700000006488760	21-029-008-00043-00001	62000	PASTOS PERMANENTES DE 5 O MAS AÑOS-SIN VARIEDAD	S	2,20
1700000006488761	21-029-007-00033-00002	62000	PASTOS PERMANENTES DE 5 O MAS AÑOS-SIN VARIEDAD	S	2,23
1700000006488763	21-029-008-00041-00001	62000	PASTOS PERMANENTES DE 5 O MAS AÑOS-SIN VARIEDAD	S	1,25
1700000006488765	21-029-007-00032-00001	62000	PASTOS PERMANENTES DE 5 O MAS AÑOS-SIN VARIEDAD	S	6,01
1700000006488766	21-029-007-00027-00001	62000	PASTOS PERMANENTES DE 5 O MAS AÑOS-SIN VARIEDAD	S	69,86
1700000006488767	21-029-007-00031-00001	62000	PASTOS PERMANENTES DE 5 O MAS AÑOS-SIN VARIEDAD	S	5,85
1700000006488768	21-029-007-00031-00002	62000	PASTOS PERMANENTES DE 5 O MAS AÑOS-SIN VARIEDAD	S	0,14
1700000006488773	21-029-008-00045-00002	62000	PASTOS PERMANENTES DE 5 O MAS AÑOS-SIN VARIEDAD	S	3,63
1700000006488775	21-029-008-00044-00002	62000	PASTOS PERMANENTES DE 5 O MAS AÑOS-SIN VARIEDAD	S	2,83
1700000006488777	21-029-008-00044-00001	62000	PASTOS PERMANENTES DE 5 O MAS AÑOS-SIN VARIEDAD	S	11,17

Recintos Determinados para el Cálculo de Garga Ganadera Máxima

REF.	REFERENCIA SIGPAC	CULTIVO	DESCRIPCIÓN CULTIVO	S/R	SUP. RESUELTA (ha)
5321766	21-029-008-00090-00001	62000	PASTOS PERMANENTES DE 5 O MAS AÑOS-SIN VARIEDAD	S	19,22
5321770	21-029-008-00045-00003	62000	PASTOS PERMANENTES DE 5 O MAS AÑOS-SIN VARIEDAD	S	7,39
1700000006488757	21-029-007-00033-00001	62000	PASTOS PERMANENTES DE 5 O MAS AÑOS-SIN VARIEDAD	S	3,39
1700000006488758	21-029-007-00033-00003	62000	PASTOS PERMANENTES DE 5 O MAS AÑOS-SIN VARIEDAD	S	28,76
1700000006488759	21-029-008-00042-00001	62000	PASTOS PERMANENTES DE 5 O MAS AÑOS-SIN VARIEDAD	S	1,06
1700000006488760	21-029-008-00043-00001	62000	PASTOS PERMANENTES DE 5 O MAS AÑOS-SIN VARIEDAD	S	2,20
1700000006488761	21-029-007-00033-00002	62000	PASTOS PERMANENTES DE 5 O MAS AÑOS-SIN VARIEDAD	S	2,23
1700000006488763	21-029-008-00041-00001	62000	PASTOS PERMANENTES DE 5 O MAS AÑOS-SIN VARIEDAD	S	1,25
1700000006488765	21-029-007-00032-00001	62000	PASTOS PERMANENTES DE 5 O MAS AÑOS-SIN VARIEDAD	S	6,01
1700000006488766	21-029-007-00027-00001	62000	PASTOS PERMANENTES DE 5 O MAS AÑOS-SIN VARIEDAD	S	69,86
1700000006488767	21-029-007-00031-00001	62000	PASTOS PERMANENTES DE 5 O MAS AÑOS-SIN VARIEDAD	S	5,85
1700000006488768	21-029-007-00031-00002	62000	PASTOS PERMANENTES DE 5 O MAS AÑOS-SIN VARIEDAD	S	0,14
1700000006488773	21-029-008-00045-00002	62000	PASTOS PERMANENTES DE 5 O MAS AÑOS-SIN VARIEDAD	S	3,63

(1) Superficie declarada admisible ajustada con la superficie comprometida.
(2) Factor de penalización valorando el alcance para el tipo de compromiso.Puede verificar la integridad de una copia de este documento mediante la lectura del código QR adjunto o mediante el acceso a la dirección <https://ws050.juntadeandalucia.es/verificarFirma> indicando el código de VERIFICACIÓN

FIRMADO POR

RAQUEL MARIA ESPIN CRESPO

18/12/2024

VERIFICACIÓN

Pk2jmBDMDBSWPSC42MTUWFP24ALUB4

PÁG. 1879/2078



**Datos considerados para el Cálculo de la Carga Ganadera mínima y máxima del expediente****Recintos Determinados para el Cálculo de Garga Ganadera Máxima**

REF.	REFERENCIA SIGPAC	CULTIVO	DESCRIPCIÓN CULTIVO	SUP.	
				S/R	RESUELTA (ha)
1700000006488775	21-029-008-00044-00002	62000	PASTOS PERMANENTES DE 5 O MAS AÑOS-SIN VARIEDAD	S	2,83
1700000006488777	21-029-008-00044-00001	62000	PASTOS PERMANENTES DE 5 O MAS AÑOS-SIN VARIEDAD	S	11,17

Incidencias de carga ganadera**INCIDENCIA DESCRIPCIÓN**

100407	Explotación solicitada no forma parte de ningún organismo de control autorizado para la producción ecológica en Andalucía o fecha de inscripción posterior al plazo establecido (Anexo I. Criterios de Subvencionabilidad. Orden 28 de marzo de 2023). Explotación:ES210290000061 Especie:PORCINO
--------	--

(1) Superficie declarada admisible ajustada con la superficie comprometida.
(2) Factor de penalización valorando el alcance para el tipo de compromiso.

Puede verificar la integridad de una copia de este documento mediante la lectura del código QR adjunto o mediante el acceso a la dirección <https://ws050.juntadeandalucia.es/verificarFirma> indicando el código de VERIFICACIÓN

FIRMADO POR	RAQUEL MARIA ESPIN CRESPO	18/12/2024
VERIFICACIÓN	Pk2jmBDMDBSWPSC42MTUWFP24ALUB4	PÁG. 1880/2078



**APELLIDOS Y NOMBRE / RAZÓN SOCIAL**

SUAREZ TEJEIRO JOSE JOAQUIN

NIF

***7933*

EXPEDIENTE

1037916

ANUALIDAD DE PAGO

1ª

IMPORTE POR ANUALIDAD

	2023	2024	2025	2026	2027
IMPORTE MÁXIMO SUBVENCIONABLE	6.161,25 €	6.161,25 €	6.161,25 €	6.161,25 €	6.161,25 €
IMPORTE MEDIO DE TRANSFERENCIA (€/ha)	82,15 €	82,15 €	82,15 €	82,15 €	82,15 €

RESUMEN DE UNIDADES

Cód	GRUPO DE PAGO	Sup. Dec. Admisible (ha)	Sup. Comprometida (ha)	Sup. ajustada compromiso (1) (ha)	% sobredec.	Sup. Resuelta (ha)	Importe Declarado	Importe Topado	Importe Resuelto	Importe tras sobredec.
428	PASTOS ASOCIADOS A GANADERÍA ECOLÓGICA	322,76		75,00	0,00	75,00	6.161,25	6.161,25	6.161,25	6.161,25
TOTAL		322,76	75,00	75,00		75,00	6.161,25	6.161,25	6.161,25	6.161,25

APLICACIÓN DE REDUCCIONES Y PENALIZACIONES

GRUPO DE PAGO	Importe Calculado	Importe prerreduc.	Criterios de subvencionabilidad y compromisos	Presentación tardía	Omisión declaración	Condicionabilidad	IMPORTE (Euros) RESUELTO
PASTOS ASOCIADOS A GANADERÍA	6.161,25	6.161,25	0,00	0,00	0,00	0,00	6.161,25
TOTAL	6.161,25	6.161,25					6.161,25

RESUMEN DE PAGOS**IMPORTE (Euros)**

	RESUELTO	FEADER	MAPA	CAPADR
PASTOS ASOCIADOS A GANADERÍA ECOLÓGICA - Pago realizado	6.161,25 €	5.237,06 €	604,42 €	319,77 €

RECINTOS RESUELTOS

REE	REFERENCIA SIGPAC	CULTIVO DESCRIPCIÓN CULTIVO	S/R G.PAGO	PEND. MEDIA (%)	SUP. DEC. ADMISIBLE (ha)	SUP. COMPROM. (ha)	SUP. AJUSTADA COMPROM. (1) (ha)	SUP. CONV. SIGPAC (ha)	SUP. CERTIF. (ha)	SUP. CAMPO (ha)	SUP. CAMPO DECLARADO (ha)	SUP. DEC. REDUCIDA (ha)	SUP. RESUELTA (ha)
-1498424	21-068-003-00001-001	62000 PASTOS PERMANENTES DE 5 O MAS AÑOS-SIN VARIEDAD	S 428	4,30	124,61	124,59	124,59		124,59	124,61	124,61	124,59	124,59
1700000005023495	21-068-003-00010-001	62000 PASTOS PERMANENTES DE 5 O MAS AÑOS-SIN VARIEDAD	S 428	8,60	13,06	13,06	13,06		13,06	13,06	13,06	13,06	13,06
1700000005023496	21-068-002-00011-001	62000 PASTOS PERMANENTES DE 5 O MAS AÑOS-SIN VARIEDAD	S 428	6,50	29,93	29,93	29,93		29,93	29,93	29,93	29,93	29,93
1700000005023497	21-068-003-00003-001	62000 PASTOS PERMANENTES DE 5 O MAS AÑOS-SIN VARIEDAD	S 428	9,40	135,20	135,20	135,20		135,20	135,20	135,20	135,20	135,20
1700000006066130	21-016-005-00011-002	62000 PASTOS PERMANENTES DE 5 O MAS AÑOS-SIN VARIEDAD	S 428	5,20	5,98	5,98	5,98		5,98	5,98	5,98	5,98	5,98
1700000006066132	21-068-003-00001-003	62000 PASTOS PERMANENTES DE 5 O MAS AÑOS-SIN VARIEDAD	S 428	2,90	0,61	0,61	0,61		0,61	0,61	0,61	0,61	0,61
1700000006066133	21-068-003-00001-002	62000 PASTOS PERMANENTES DE 5 O MAS AÑOS-SIN VARIEDAD	S 428	10,00	0,05	0,05	0,05		0,08	0,08	0,08	0,05	0,05
1700000006066134	21-068-003-00009-001	62000 PASTOS PERMANENTES DE 5 O MAS AÑOS-SIN VARIEDAD	S 428	7,00	12,31	12,31	12,31		12,31	12,31	12,31	12,31	12,31
1700000006066135	21-068-003-00001-013	62000 PASTOS PERMANENTES DE 5 O MAS AÑOS-SIN VARIEDAD	S 428	7,10	1,01	0,99	0,99		0,99	0,99	0,99	0,99	0,99

INCIDENCIAS**INCIDENCIA DESCRIPCIÓN**

- 100407 Explotación solicitada no forma parte de ningún organismo de control autorizado para la producción ecológica en Andalucía o fecha de inscripción posterior al plazo establecido (Anexo I. Criterios de Subvencionabilidad. Orden 28 de marzo de 2023).
Explotación:ES210690000008 Especie:PORCINO
- 101007 Expediente afectado por condicionabilidad (art. 32 de Orden 28 marzo 2023)
Porcentaje Reducción:0

(1) Superficie declarada admisible ajustada con la superficie comprometida.
(2) Factor de penalización valorando el alcance para el tipo de compromiso.

Puede verificar la integridad de una copia de este documento mediante la lectura del código QR adjunto o mediante el acceso a la dirección <https://ws050.juntadeandalucia.es/verificarFirma> indicando el código de VERIFICACIÓN

FIRMADO POR

RAQUEL MARIA ESPIN CRESPO

18/12/2024

VERIFICACIÓN

Pk2jmBDMDBSWPSC42MTUWFP24ALUB4

PÁG. 1881/2078



**Datos considerados para el Cálculo de la Carga Ganadera mínima y máxima del expediente**

Explotación	Especie	Inscrito en Sipea y Admisible	Ugm Calculada para CG Mínima	Ugm Calculada para CG Máxima
ES210690000006	BOVINA	SI	81,20	81,20
ES210690000006	PORCINO	SI	113,79	113,79
ES210690000007	PORCINO	SI	0,37	0,37
ES210690000008	PORCINO	NO	0,00	3,00
ES210690000289	BOVINA	SI	22,98	22,98
			218,34	221,34

Superficie determinada para Cálculo Carga Ganadera Mínima: 322,72 ha

Superficie determinada para Cálculo Carga Ganadera Máxima: 322,74 ha

Carga Ganadera Mínima Expediente: 0,68 ugm/ha

Carga Ganadera Máxima Expediente: 0,69 ugm/ha

Recintos Determinados para el Cálculo de Garga Ganadera Mínima

REF.	REFERENCIA SIGPAC	CULTIVO	DESCRIPCIÓN CULTIVO	S/R	SUP. RESUELTA (ha)
-1498424	21-068-003-00001-00001	62000	PASTOS PERMANENTES DE 5 O MAS AÑOS-SIN VARIEDAD	S	124,59
1700000005023495	21-068-003-00010-00001	62000	PASTOS PERMANENTES DE 5 O MAS AÑOS-SIN VARIEDAD	S	13,06
1700000005023496	21-068-002-00011-00001	62000	PASTOS PERMANENTES DE 5 O MAS AÑOS-SIN VARIEDAD	S	29,93
1700000005023497	21-068-003-00003-00001	62000	PASTOS PERMANENTES DE 5 O MAS AÑOS-SIN VARIEDAD	S	135,20
1700000006066130	21-016-005-00011-00002	62000	PASTOS PERMANENTES DE 5 O MAS AÑOS-SIN VARIEDAD	S	5,98
1700000006066132	21-068-003-00001-00003	62000	PASTOS PERMANENTES DE 5 O MAS AÑOS-SIN VARIEDAD	S	0,61
1700000006066133	21-068-003-00001-00002	62000	PASTOS PERMANENTES DE 5 O MAS AÑOS-SIN VARIEDAD	S	0,05
1700000006066134	21-068-003-00009-00001	62000	PASTOS PERMANENTES DE 5 O MAS AÑOS-SIN VARIEDAD	S	12,31
1700000006066135	21-068-003-00001-00013	62000	PASTOS PERMANENTES DE 5 O MAS AÑOS-SIN VARIEDAD	S	0,99

Recintos Determinados para el Cálculo de Garga Ganadera Máxima

REF.	REFERENCIA SIGPAC	CULTIVO	DESCRIPCIÓN CULTIVO	S/R	SUP. RESUELTA (ha)
-1498424	21-068-003-00001-00001	62000	PASTOS PERMANENTES DE 5 O MAS AÑOS-SIN VARIEDAD	S	124,61
1700000005023495	21-068-003-00010-00001	62000	PASTOS PERMANENTES DE 5 O MAS AÑOS-SIN VARIEDAD	S	13,06
1700000005023496	21-068-002-00011-00001	62000	PASTOS PERMANENTES DE 5 O MAS AÑOS-SIN VARIEDAD	S	29,93
1700000005023497	21-068-003-00003-00001	62000	PASTOS PERMANENTES DE 5 O MAS AÑOS-SIN VARIEDAD	S	135,20
1700000006066130	21-016-005-00011-00002	62000	PASTOS PERMANENTES DE 5 O MAS AÑOS-SIN VARIEDAD	S	5,98
1700000006066132	21-068-003-00001-00003	62000	PASTOS PERMANENTES DE 5 O MAS AÑOS-SIN VARIEDAD	S	0,61
1700000006066133	21-068-003-00001-00002	62000	PASTOS PERMANENTES DE 5 O MAS AÑOS-SIN VARIEDAD	S	0,05
1700000006066134	21-068-003-00009-00001	62000	PASTOS PERMANENTES DE 5 O MAS AÑOS-SIN VARIEDAD	S	12,31
1700000006066135	21-068-003-00001-00013	62000	PASTOS PERMANENTES DE 5 O MAS AÑOS-SIN VARIEDAD	S	0,99

Incidencias de carga ganadera**INCIDENCIA DESCRIPCIÓN**

100407 Explotación solicitada no forma parte de ningún organismo de control autorizado para la producción ecológica en Andalucía o fecha de inscripción posterior al plazo establecido (Anexo I. Criterios de Subvencionabilidad. Orden 28 de marzo de 2023).
Explotación:ES210690000008 Especie:PORCINO

(1) Superficie declarada admisible ajustada con la superficie comprometida.
(2) Factor de penalización valorando el alcance para el tipo de compromiso.

Puede verificar la integridad de una copia de este documento mediante la lectura del código QR adjunto o mediante el acceso a la dirección <https://ws050.juntadeandalucia.es/verificarFirma> indicando el código de VERIFICACIÓN

FIRMADO POR	RAQUEL MARIA ESPIN CRESPO	18/12/2024
VERIFICACIÓN	Pk2jmBDMDBSWPSC42MTUWFP24ALUB4	PÁG. 1882/2078





(1) Superficie declarada admisible ajustada con la superficie comprometida.
(2) Factor de penalización valorando el alcance para el tipo de compromiso.

Puede verificar la integridad de una copia de este documento mediante la lectura del código QR adjunto o mediante el acceso a la dirección <https://ws050.juntadeandalucia.es/verificarFirma> indicando el código de VERIFICACIÓN

FIRMADO POR	RAQUEL MARIA ESPIN CRESPO	18/12/2024
VERIFICACIÓN	Pk2jmBDMDBSWPSC42MTUWFP24ALUB4	PÁG. 1883/2078



**APELLIDOS Y NOMBRE / RAZÓN SOCIAL**

SUAREZ TEJEIRO MIGUEL ANGEL

NIF

***0741*

EXPEDIENTE

1037972

ANUALIDAD DE PAGO

1ª

IMPORTE POR ANUALIDAD

	2023	2024	2025	2026	2027
IMPORTE MÁXIMO SUBVENCIONABLE	14.666,70 €	14.666,70 €	14.666,70 €	14.666,70 €	14.666,70 €
IMPORTE MEDIO DE TRANSFERENCIA (€/ha)	134,18 €	134,18 €	134,18 €	134,18 €	134,18 €

RESUMEN DE UNIDADES

Cód	GRUPO DE PAGO	Sup. Dec. Admisible (ha)	Sup. Comprometida (ha)	Sup. ajustada compromiso (1) (ha)	% sobredec.	Sup. Resuelta (ha)	Importe Declarado	Importe Topado	Importe Resuelto	Importe tras sobredec.
428	PASTOS ASOCIADOS A GANADERÍA ECOLÓGICA	162,63		75,00	0,00	75,00	6.161,25	6.161,25	6.161,25	6.161,25
429	OLIVAR	34,31		34,31	0,00	34,31	8.505,45	8.505,45	8.505,45	8.505,45
TOTAL		196,94	109,31	109,31		109,31	14.666,70	14.666,70	14.666,70	14.666,70

APLICACIÓN DE REDUCCIONES Y PENALIZACIONES

GRUPO DE PAGO	Importe Calculado	Importe prereduc.	Criterios de subvencionabilidad y compromisos	Presentación tardía	Omisión declaración	Condicionabilidad	IMPORTE (Euros) RESUELTO
OLIVAR	8.505,45	8.505,45	0,00	0,00	0,00	0,00	8.505,45
PASTOS ASOCIADOS A GANADERÍA	6.161,25	6.161,25	0,00	0,00	0,00	0,00	6.161,25
TOTAL	14.666,70	14.666,70					14.666,70

RESUMEN DE PAGOS

	RESUELTO	FEADER	MAPA	CAPADR
OLIVAR - Pago realizado	8.505,45 €	7.229,63 €	834,38 €	441,44 €
PASTOS ASOCIADOS A GANADERÍA ECOLÓGICA - Pago realizado	6.161,25 €	5.237,06 €	604,42 €	319,77 €
TOTAL	14.666,70 €	12.466,69 €	1.438,80 €	761,21 €

RECINTOS RESUELTOS

REF.	REFERENCIA SIGPAC	CULTIVO DESCRIPCIÓN CULTIVO	S/R	G.PAGO	PEND. MEDIA (%)	SUP. DEC. ADMISIBLE (ha)	SUP. COMPROM. (ha)	SUP. AJUSTADA COMPR.(1) (ha)	SUP. CONV. SIGPAC (ha)	SUP. CERTIF. (ha)	SUP. CAMPO (ha)	SUP. CAMPO DETER. CULT. (ha)	SUP. DEC. REDUCIDA (ha)	SUP. RESUELTA (ha)
170000005023491	21-068-020-00454-024	62000 PASTOS PERMANENTES DE 5 O MAS AÑOS-SIN VARIEDAD	S	428	7,60	0,46	0,46	0,46		0,46			0,46	0,46
170000005023492	21-068-020-00454-002	62000 PASTOS PERMANENTES DE 5 O MAS AÑOS-SIN VARIEDAD	S	428	9,20	17,65	17,65	17,65		17,65			17,65	17,65
170000005023493	21-068-020-00454-025	62000 PASTOS PERMANENTES DE 5 O MAS AÑOS-SIN VARIEDAD	S	428	14,30	12,35	12,35	12,35		12,35			12,35	12,35
170000006065456	21-016-006-00045-002	62000 PASTOS PERMANENTES DE 5 O MAS AÑOS-SIN VARIEDAD	S	428	15,30	2,06	2,06	2,06		2,06			2,06	2,06
170000006065457	21-016-006-00090-001	62000 PASTOS PERMANENTES DE 5 O MAS AÑOS-SIN VARIEDAD	S	428	13,50	4,10	4,10	4,10		4,10			4,10	4,10
170000006065458	21-016-006-00100-001	62000 PASTOS PERMANENTES DE 5 O MAS AÑOS-SIN VARIEDAD	S	428	21,30	1,93	1,93	1,93		1,93			1,93	1,93
170000006065463	21-016-007-00148-003	62000 PASTOS PERMANENTES DE 5 O MAS AÑOS-SIN VARIEDAD	S	428	20,60	41,32	41,32	41,32		41,32			41,32	41,32
170000006065464	21-016-007-00158-001	62000 PASTOS PERMANENTES DE 5 O MAS AÑOS-SIN VARIEDAD	S	428	13,50	6,24	6,24	6,24		6,24			6,24	6,24
170000006065465	21-068-002-00032-001	62000 PASTOS PERMANENTES DE 5 O MAS AÑOS-SIN VARIEDAD	S	428	13,80	46,28	46,28	46,28		46,28			46,28	46,28
170000006065472	21-068-001-00006-004	62000 PASTOS PERMANENTES DE 5 O MAS AÑOS-SIN VARIEDAD	S	428	25,50	10,73	5,86	5,86		5,86			5,86	5,86
170000006065473	21-068-001-00006-004	62000 PASTOS PERMANENTES DE 5 O MAS AÑOS-SIN VARIEDAD	S	428	25,50	7,46	4,08	4,08		4,08			4,08	4,08
170000006065474	21-068-002-00033-002	62000 PASTOS PERMANENTES DE 5 O MAS AÑOS-SIN VARIEDAD	S	428	34,00	12,05	12,05	12,05		34,44			12,05	12,05
-929241	21-016-006-00100-005	101007 OLIVAR-MANZANILLA	S	429	15,30	0,63	0,63	0,63		0,63			0,63	0,63
-929240	21-016-006-00100-004	101007 OLIVAR-MANZANILLA	S	429	11,20	0,67	0,67	0,67		0,67			0,67	0,67
170000005023490	21-016-006-00100-002	101007 OLIVAR-MANZANILLA	S	429	22,70	1,27	1,27	1,27		1,27			1,27	1,27
170000005023498	21-068-020-00454-010	101007 OLIVAR-MANZANILLA	S	429	8,70	0,01	0,01	0,01		0,01			0,01	0,01
170000005023499	21-068-020-00454-007	101007 OLIVAR-MANZANILLA	S	429	7,10	0,04	0,04	0,04		0,04			0,04	0,04
170000005023500	21-068-020-00454-006	101007 OLIVAR-MANZANILLA	S	429	4,10	3,33	3,33	3,33		3,33			3,33	3,33
170000005023501	21-068-020-00454-005	101007 OLIVAR-MANZANILLA	S	429	5,30	0,03	0,03	0,03		0,03			0,03	0,03
170000005023502	21-068-002-00038-002	101007 OLIVAR-MANZANILLA	S	429	6,30	1,04	1,04	1,04		1,04			1,04	1,04
170000005023503	21-068-002-00033-001	101007 OLIVAR-MANZANILLA	S	429	28,00	4,12	4,12	4,12		4,12			4,12	4,12
170000005023505	21-068-001-00006-009	101007 OLIVAR-MANZANILLA	S	429	36,90	22,20	22,20	22,20		22,20			22,20	22,20
170000005023507	21-068-020-00454-020	101007 OLIVAR-MANZANILLA	S	429	6,70	0,09	0,09	0,09		0,09			0,09	0,09
170000005023508	21-068-020-00454-019	101007 OLIVAR-MANZANILLA	S	429	7,60	0,01	0,01	0,01		0,01			0,01	0,01
170000005023509	21-068-020-00454-018	101007 OLIVAR-MANZANILLA	S	429	5,90	0,62	0,62	0,62		0,62			0,62	0,62
170000005023510	21-068-020-00454-015	101007 OLIVAR-MANZANILLA	S	429	7,50	0,16	0,16	0,16		0,16			0,16	0,16
170000005023511	21-068-020-00454-012	101007 OLIVAR-MANZANILLA	S	429	7,60	0,09	0,09	0,09		0,09			0,09	0,09

(1) Superficie declarada admisible ajustada con la superficie comprometida.
(2) Factor de penalización valorando el alcance para el tipo de compromiso.Puede verificar la integridad de una copia de este documento mediante la lectura del código QR adjunto o mediante el acceso a la dirección <https://ws050.juntadeandalucia.es/verificarFirma> indicando el código de VERIFICACIÓN

FIRMADO POR

RAQUEL MARIA ESPIN CRESPO

18/12/2024

VERIFICACIÓN

Pk2jmBDMDBSWPSC42MTUWFP24ALUB4

PÁG. 1884/2078



**INCIDENCIAS****INCIDENCIA DESCRIPCIÓN**

- 100411 Recinto no admisible por no estar asociado en SIGGAN a una explotación ganadera (Artículo 10 de la Orden de 28 de marzo de 2023).
Ref:170000006065460 Recinto:21-016-007-00154-00001 Cultivo:62000 PASTOS PERMANENTES DE 5 O MAS AÑOS-SIN VARIEDAD Secano
Ref:170000006065461 Recinto:21-016-007-00154-00006 Cultivo:62000 PASTOS PERMANENTES DE 5 O MAS AÑOS-SIN VARIEDAD Secano
- 100424 Solicita recinto que no está comprometido para la operación.
Ref:170000006065460 Recinto:21-016-007-00154-00001 Cultivo:62000 PASTOS PERMANENTES DE 5 O MAS AÑOS-SIN VARIEDAD Secano
Ref:170000006065459 Recinto:21-016-007-00154-00003 Cultivo:62000 PASTOS PERMANENTES DE 5 O MAS AÑOS-SIN VARIEDAD Secano
Ref:170000006065461 Recinto:21-016-007-00154-00006 Cultivo:62000 PASTOS PERMANENTES DE 5 O MAS AÑOS-SIN VARIEDAD Secano
Ref:170000006065462 Recinto:21-016-007-00156-00001 Cultivo:62000 PASTOS PERMANENTES DE 5 O MAS AÑOS-SIN VARIEDAD Secano

Datos considerados para el Cálculo de la Carga Ganadera mínima y máxima del expediente

Explotación	Especie	Inscrito en Sipea y Admisible	Ugm Calculada para CG Mínima	Ugm Calculada para CG Máxima
ES210690000007	BOVINA	SI	40,94	40,94
			40,94	40,94

Superficie determinada para Cálculo Carga Ganadera Mínima: 154,45 ha

Superficie determinada para Cálculo Carga Ganadera Máxima: 162,70 ha

Los importes del Grupo de Pago de pastos de este expediente han sido ajustados por no llegar a la carga ganadera mínima de 0,3

Carga Ganadera Mínima Expediente: 0,27 ugm/ha

Carga Ganadera Máxima Expediente: 0,25 ugm/ha

Recintos Determinados para el Cálculo de Garga Ganadera Mínima

REF.	REFERENCIA SIGPAC	CULTIVO	DESCRIPCIÓN CULTIVO	S/R	SUP. RESUELTA (ha)
170000005023491	21-068-020-00454-00024	62000	PASTOS PERMANENTES DE 5 O MAS AÑOS-SIN VARIEDAD	S	0,46
170000005023492	21-068-020-00454-00002	62000	PASTOS PERMANENTES DE 5 O MAS AÑOS-SIN VARIEDAD	S	17,65
170000005023493	21-068-020-00454-00025	62000	PASTOS PERMANENTES DE 5 O MAS AÑOS-SIN VARIEDAD	S	12,35
170000006065456	21-016-006-00045-00002	62000	PASTOS PERMANENTES DE 5 O MAS AÑOS-SIN VARIEDAD	S	2,06
170000006065457	21-016-006-00090-00001	62000	PASTOS PERMANENTES DE 5 O MAS AÑOS-SIN VARIEDAD	S	4,10
170000006065458	21-016-006-00100-00001	62000	PASTOS PERMANENTES DE 5 O MAS AÑOS-SIN VARIEDAD	S	1,93
170000006065459	21-016-007-00154-00003	62000	PASTOS PERMANENTES DE 5 O MAS AÑOS-SIN VARIEDAD	S	0,06
170000006065460	21-016-007-00154-00001	62000	PASTOS PERMANENTES DE 5 O MAS AÑOS-SIN VARIEDAD	S	0,01
170000006065463	21-016-007-00148-00003	62000	PASTOS PERMANENTES DE 5 O MAS AÑOS-SIN VARIEDAD	S	41,32
170000006065464	21-016-007-00158-00001	62000	PASTOS PERMANENTES DE 5 O MAS AÑOS-SIN VARIEDAD	S	6,24
170000006065465	21-068-002-00032-00001	62000	PASTOS PERMANENTES DE 5 O MAS AÑOS-SIN VARIEDAD	S	46,28
170000006065472	21-068-001-00006-00004	62000	PASTOS PERMANENTES DE 5 O MAS AÑOS-SIN VARIEDAD	S	5,86
170000006065473	21-068-001-00006-00004	62000	PASTOS PERMANENTES DE 5 O MAS AÑOS-SIN VARIEDAD	S	4,08
170000006065474	21-068-002-00033-00002	62000	PASTOS PERMANENTES DE 5 O MAS AÑOS-SIN VARIEDAD	S	12,05

Recintos Determinados para el Cálculo de Garga Ganadera Máxima

REF.	REFERENCIA SIGPAC	CULTIVO	DESCRIPCIÓN CULTIVO	S/R	SUP. RESUELTA (ha)
170000005023491	21-068-020-00454-00024	62000	PASTOS PERMANENTES DE 5 O MAS AÑOS-SIN VARIEDAD	S	0,46
170000005023492	21-068-020-00454-00002	62000	PASTOS PERMANENTES DE 5 O MAS AÑOS-SIN VARIEDAD	S	17,65
170000005023493	21-068-020-00454-00025	62000	PASTOS PERMANENTES DE 5 O MAS AÑOS-SIN VARIEDAD	S	12,35

(1) Superficie declarada admisible ajustada con la superficie comprometida.

(2) Factor de penalización valorando el alcance para el tipo de compromiso.

Puede verificar la integridad de una copia de este documento mediante la lectura del código QR adjunto o mediante el acceso a la dirección <https://ws050.juntadeandalucia.es/verificarFirma> indicando el código de VERIFICACIÓN

FIRMADO POR

RAQUEL MARIA ESPIN CRESPO

18/12/2024

VERIFICACIÓN

Pk2jmBDMDBSWPSC42MTUWFP24ALUB4

PÁG. 1885/2078



**Datos considerados para el Cálculo de la Carga Ganadera mínima y máxima del expediente****Recintos Determinados para el Cálculo de Garga Ganadera Máxima**

REF.	REFERENCIA SIGPAC	CULTIVO	DESCRIPCIÓN CULTIVO	SUP.	
				S/R	RESUELTA (ha)
1700000006065456	21-016-006-00045-00002	62000	PASTOS PERMANENTES DE 5 O MAS AÑOS-SIN VARIEDAD	S	2,06
1700000006065457	21-016-006-00090-00001	62000	PASTOS PERMANENTES DE 5 O MAS AÑOS-SIN VARIEDAD	S	4,10
1700000006065458	21-016-006-00100-00001	62000	PASTOS PERMANENTES DE 5 O MAS AÑOS-SIN VARIEDAD	S	1,93
1700000006065459	21-016-007-00154-00003	62000	PASTOS PERMANENTES DE 5 O MAS AÑOS-SIN VARIEDAD	S	0,06
1700000006065460	21-016-007-00154-00001	62000	PASTOS PERMANENTES DE 5 O MAS AÑOS-SIN VARIEDAD	S	0,01
1700000006065461	21-016-007-00154-00006	62000	PASTOS PERMANENTES DE 5 O MAS AÑOS-SIN VARIEDAD	S	0,00
1700000006065462	21-016-007-00156-00001	62000	PASTOS PERMANENTES DE 5 O MAS AÑOS-SIN VARIEDAD	S	0,00
1700000006065463	21-016-007-00148-00003	62000	PASTOS PERMANENTES DE 5 O MAS AÑOS-SIN VARIEDAD	S	41,32
1700000006065464	21-016-007-00158-00001	62000	PASTOS PERMANENTES DE 5 O MAS AÑOS-SIN VARIEDAD	S	6,24
1700000006065465	21-068-002-00032-00001	62000	PASTOS PERMANENTES DE 5 O MAS AÑOS-SIN VARIEDAD	S	46,28
1700000006065472	21-068-001-00006-00004	62000	PASTOS PERMANENTES DE 5 O MAS AÑOS-SIN VARIEDAD	S	10,73
1700000006065473	21-068-001-00006-00004	62000	PASTOS PERMANENTES DE 5 O MAS AÑOS-SIN VARIEDAD	S	7,46
1700000006065474	21-068-002-00033-00002	62000	PASTOS PERMANENTES DE 5 O MAS AÑOS-SIN VARIEDAD	S	12,05

(1) Superficie declarada admisible ajustada con la superficie comprometida.
(2) Factor de penalización valorando el alcance para el tipo de compromiso.

Puede verificar la integridad de una copia de este documento mediante la lectura del código QR adjunto o mediante el acceso a la dirección <https://ws050.juntadeandalucia.es/verificarFirma> indicando el código de VERIFICACIÓN

FIRMADO POR	RAQUEL MARIA ESPIN CRESPO	18/12/2024	
VERIFICACIÓN	Pk2jmBDMDBSWPSC42MTUWFP24ALUB4	PÁG. 1886/2078	



APELLIDOS Y NOMBRE / RAZÓN SOCIAL

Subtropicales de Huelva, S.L.

NIF
***9520*

EXPEDIENTE
1283568

ANUALIDAD DE PAGO
1ª

IMPORTES POR ANUALIDAD

	2023	2024	2025	2026	2027
IMPORTE MÁXIMO SUBVENCIONABLE	9.958,32 €	9.958,32 €	9.958,32 €	9.958,32 €	9.958,32 €
IMPORTE MEDIO DE TRANSFERENCIA (€/ha)	349,66 €	349,66 €	349,66 €	349,66 €	349,66 €

RESUMEN DE UNIDADES

Cód	GRUPO DE PAGO	Sup. Dec. Admisible (ha)	Sup. Comprometida (ha)	Sup. ajustada compromiso (1) (ha)	% sobredec.	Sup. Resuelta (ha)	Importe Declarado	Importe Topado	Importe Resuelto	Importe tras sobredec.
433	FRUTALES REGADÍO	29,06		28,48	0,00	28,48	9.958,32	9.958,32	9.958,32	9.958,32
TOTAL		29,06	28,48	28,48		28,48	9.958,32	9.958,32	9.958,32	9.958,32

APLICACIÓN DE REDUCCIONES Y PENALIZACIONES

GRUPO DE PAGO	Importe Calculado	Importe prereduc.	Criterios de subvencionabilidad y compromisos	Presentación tardía	Omisión declaración	Condicionalidad	IMPORTE (Euros) RESUELTO
FRUTALES REGADÍO	9.958,32	9.958,32	0,00	0,00	0,00	0,00	9.958,32
TOTAL	9.958,32	9.958,32					9.958,32

RESUMEN DE PAGOS

	IMPORTE (Euros)			
	RESUELTO	FEADER	MAPA	CAPADR
FRUTALES REGADÍO - Pago realizado	9.958,32 €	8.464,57 €	976,91 €	516,84 €

RECINTOS RESUELTOS

REF.	REFERENCIA SIGPAC	CULTIVO	DESCRIPCIÓN CULTIVO	S/R G.PAGO	PEND. MEDIA (%)	SUP. DEC. ADMISIBLE (ha)	SUP. COMPROM. (ha)	SUP. AJUSTADA COMPROM. (1) (ha)	SUP. CONY. SIGPAC (ha)	SUP. CERTIE (ha)	SUP. CAMPO (ha)	SUP. CAMPO DETER. CULT. DECLARADO (ha)	SUP. DEC. REDUCIDA (ha)	SUP. RESUELTA (ha)
-1601823	21-079-001-00062-031	343005	AGUACATE-HASS	R 433	5,10	13,14	12,94	12,94		21,16			12,94	12,94
-1364197	21-079-001-00062-005	343005	AGUACATE-HASS	R 433	5,00	0,86	0,86	0,86		1,93			0,86	0,86
-1364196	21-079-001-00062-005	343005	AGUACATE-HASS	R 433	5,00	0,21	0,21	0,21		0,47			0,21	0,21
-1125588	21-079-001-00062-023	343005	AGUACATE-HASS	R 433	12,80	0,19	0,19	0,19		0,19			0,19	0,19
4684143	21-079-001-00062-005	343005	AGUACATE-HASS	R 433	5,00	14,66	14,28	14,28		32,00			14,28	14,28

(1) Superficie declarada admisible ajustada con la superficie comprometida.
(2) Factor de penalización valorando el alcance para el tipo de compromiso.

Puede verificar la integridad de una copia de este documento mediante la lectura del código QR adjunto o mediante el acceso a la dirección <https://ws050.juntadeandalucia.es/verificarFirma> indicando el código de VERIFICACIÓN

FIRMADO POR

RAQUEL MARIA ESPIN CRESPO

18/12/2024

VERIFICACIÓN

Pk2jmBDMDBSWPSC42MTUWFP24ALUB4

PÁG. 1887/2078



**INCIDENCIAS****INCIDENCIA DESCRIPCIÓN**

248	Verifica que los recintos declarados con sistema de explotación regadío corresponden realmente a regadío según SIGPAC. Ref:7520799 Recinto:21-079-001-00062-00036 Cultivo:343005 AGUACATE-HASS Regadío Ref:7520574 Recinto:21-079-001-00062-00044 Cultivo:343005 AGUACATE-HASS Regadío Ref:7520565 Recinto:21-079-001-00062-00046 Cultivo:343005 AGUACATE-HASS Regadío Ref:7520712 Recinto:21-079-001-00062-00048 Cultivo:343005 AGUACATE-HASS Regadío
4272	Verifica que las líneas de declaración de las Solicitudes Únicas no tienen solapes con la capa de Retroactividad Gráfica (ambas de la misma campaña) a nivel de expediente/línea de declaración gráfica de la solicitud. Ref:4684143 Recinto:21-079-001-00062-00005 Cultivo: - Agregado de la referencia del recinto.:0 Zona de la referencia del recinto.:0 Superficie solapada.:0,15 Id. Incid.:101082134 Ref:4684143 Recinto:21-079-001-00062-00005 Cultivo: - Agregado de la referencia del recinto.:0 Zona de la referencia del recinto.:0 Superficie solapada.:0,23 Id. Incid.:101082135 Ref:-1601823 Recinto:21-079-001-00062-00031 Cultivo: - Agregado de la referencia del recinto.:0 Zona de la referencia del recinto.:0 Superficie solapada.:0,2 Id. Incid.:101082133
100400	Recinto con cultivo, variedad, régimen de explotación o uso Sigpac no compatible con la operación solicitada (Anexo IV.I Cultivos y variedades elegibles para las Intervenciones. Orden de 28 de marzo de 2023). Ref:7520799 Recinto:21-079-001-00062-00036 Cultivo:343005 AGUACATE-HASS Regadío Uso:AG Ref:7520574 Recinto:21-079-001-00062-00044 Cultivo:343005 AGUACATE-HASS Regadío Uso:PR Ref:7520565 Recinto:21-079-001-00062-00046 Cultivo:343005 AGUACATE-HASS Regadío Uso:CA Ref:7520712 Recinto:21-079-001-00062-00048 Cultivo:343005 AGUACATE-HASS Regadío Uso:IM
100402	Recinto solicitado no forma parte de ningún organismo de control autorizado para la producción ecológica en Andalucía o fecha de inscripción posterior al plazo establecido (Anexo I. Criterios de Subvencionabilidad. Orden 28 de marzo de 2023). Ref:7520799 Recinto:21-079-001-00062-00036 Cultivo:343005 AGUACATE-HASS Regadío Ref:7520574 Recinto:21-079-001-00062-00044 Cultivo:343005 AGUACATE-HASS Regadío Ref:7520562 Recinto:21-079-001-00062-00045 Cultivo:343005 AGUACATE-HASS Regadío Ref:7520565 Recinto:21-079-001-00062-00046 Cultivo:343005 AGUACATE-HASS Regadío Ref:7520712 Recinto:21-079-001-00062-00048 Cultivo:343005 AGUACATE-HASS Regadío Ref:7520703 Recinto:21-079-001-00062-00049 Cultivo:343005 AGUACATE-HASS Regadío Ref:7520823 Recinto:21-079-001-00062-00050 Cultivo:343005 AGUACATE-HASS Regadío
100424	Solicita recinto que no está comprometido para la operación. Ref:7520799 Recinto:21-079-001-00062-00036 Cultivo:343005 AGUACATE-HASS Regadío Ref:7520574 Recinto:21-079-001-00062-00044 Cultivo:343005 AGUACATE-HASS Regadío Ref:7520562 Recinto:21-079-001-00062-00045 Cultivo:343005 AGUACATE-HASS Regadío Ref:7520565 Recinto:21-079-001-00062-00046 Cultivo:343005 AGUACATE-HASS Regadío Ref:7520712 Recinto:21-079-001-00062-00048 Cultivo:343005 AGUACATE-HASS Regadío Ref:7520703 Recinto:21-079-001-00062-00049 Cultivo:343005 AGUACATE-HASS Regadío Ref:7520823 Recinto:21-079-001-00062-00050 Cultivo:343005 AGUACATE-HASS Regadío
100426	Recinto con incidencia de uso de regadío cuyo cultivo no es admisible en régimen de secano. Ref:7520799 Recinto:21-079-001-00062-00036 Cultivo:343005 AGUACATE-HASS Regadío Ref:7520574 Recinto:21-079-001-00062-00044 Cultivo:343005 AGUACATE-HASS Regadío Ref:7520565 Recinto:21-079-001-00062-00046 Cultivo:343005 AGUACATE-HASS Regadío Ref:7520712 Recinto:21-079-001-00062-00048 Cultivo:343005 AGUACATE-HASS Regadío

(1) Superficie declarada admisible ajustada con la superficie comprometida.
(2) Factor de penalización valorando el alcance para el tipo de compromiso.

Puede verificar la integridad de una copia de este documento mediante la lectura del código QR adjunto o mediante el acceso a la dirección <https://ws050.juntadeandalucia.es/verificarFirma> indicando el código de VERIFICACIÓN

FIRMADO POR	RAQUEL MARIA ESPIN CRESPO	18/12/2024	
VERIFICACIÓN	Pk2jmBDMDBSWPSC42MTUWFP24ALUB4	PÁG. 1888/2078	



APELLIDOS Y NOMBRE / RAZÓN SOCIAL

SUERO TORONJO HERMANOS S.L.L.

NIF
****6613*

EXPEDIENTE
1205186

ANUALIDAD DE PAGO
1ª

IMPORTES POR ANUALIDAD

	2023	2024	2025	2026	2027
IMPORTE MÁXIMO SUBVENCIONABLE	4.214,30 €	4.214,30 €	4.214,30 €	4.214,30 €	4.214,30 €
IMPORTE MEDIO DE TRANSFERENCIA (€/ha)	247,90 €	247,90 €	247,90 €	247,90 €	247,90 €

RESUMEN DE UNIDADES

Cód	GRUPO DE PAGO	Sup. Dec. Admisible (ha)	Sup. Comprometida (ha)	Sup. ajustada compromiso (1) (ha)	% sobredec.	Sup. Resuelta (ha)	Importe Declarado	Importe Topado	Importe Resuelto	Importe tras sobredec.
429	OLIVAR	17,00		17,00	0,00	17,00	4.214,30	4.214,30	4.214,30	4.214,30
TOTAL		17,00	17,00	17,00		17,00	4.214,30	4.214,30	4.214,30	4.214,30

APLICACIÓN DE REDUCCIONES Y PENALIZACIONES

GRUPO DE PAGO	Importe Calculado	Importe prereduc.	Criterios de subvencionabilidad y compromisos	Presentación tardía	Omisión declaración	Condicionalidad	IMPORTE (Euros) RESUELTO
OLIVAR	4.214,30	4.214,30	0,00	0,00	0,00	0,00	4.214,30
TOTAL	4.214,30	4.214,30					4.214,30

RESUMEN DE PAGOS

	IMPORTE (Euros)			
	RESUELTO	FEADER	MAPA	CAPADR
OLIVAR - Pago realizado	4.214,30 €	3.582,16 €	413,42 €	218,72 €

RECINTOS RESUELTOS

REF.	REFERENCIA SIGPAC	CULTIVO DESCRIPCIÓN CULTIVO	S/R G.PAGO	PEND. MEDIA (%)	SUP. DEC. ADMISIBLE (ha)	SUP. COMPROM. (ha)	SUP. AJUSTADA COMPR.(1) (ha)	SUP. CONY. SIGPAC (ha)	SUP. CERTIE (ha)	SUP. CAMPO (ha)	SUP. CAMPO DETER. CULT. DECLARADO (ha)	SUP. DEC. REDUCIDA (ha)	SUP. RESUELTA (ha)
-1591904	21-006-017-00071-011	101007 OLIVAR-MANZANILLA	S 429	15,50	0,10	0,10	0,10		0,10			0,10	0,10
4189209	21-006-036-00019-003	101007 OLIVAR-MANZANILLA	S 429	10,40	0,08	0,08	0,08		0,08			0,08	0,08
4189210	21-006-036-00019-004	101007 OLIVAR-MANZANILLA	S 429	4,90	0,22	0,22	0,22		0,22			0,22	0,22
4189211	21-006-036-00019-005	101007 OLIVAR-MANZANILLA	S 429	3,60	0,48	0,48	0,48		0,48			0,48	0,48
4189212	21-006-036-00019-006	101007 OLIVAR-MANZANILLA	S 429	5,10	0,76	0,76	0,76		0,76			0,76	0,76
4189213	21-006-036-00019-018	101007 OLIVAR-MANZANILLA	S 429	16,40	0,01	0,01	0,01		0,01			0,01	0,01
4189214	21-006-036-00019-020	101007 OLIVAR-MANZANILLA	S 429	13,90	0,05	0,05	0,05		0,05			0,05	0,05
4189215	21-006-036-00019-021	101007 OLIVAR-MANZANILLA	S 429	15,40	0,07	0,07	0,07		0,07			0,07	0,07
4189216	21-006-036-00019-022	101007 OLIVAR-MANZANILLA	S 429	12,60	0,06	0,06	0,06		0,06			0,06	0,06
4189217	21-006-036-00019-023	101007 OLIVAR-MANZANILLA	S 429	6,30	0,15	0,15	0,15		0,15			0,15	0,15
4189218	21-006-036-00019-024	101007 OLIVAR-MANZANILLA	S 429	26,50	0,09	0,09	0,09		0,09			0,09	0,09
4189313	21-006-017-00071-008	101007 OLIVAR-MANZANILLA	S 429	10,90	0,06	0,06	0,06		0,06			0,06	0,06
4189314	21-006-017-00071-009	101007 OLIVAR-MANZANILLA	S 429	15,10	0,07	0,07	0,07		0,07			0,07	0,07
4189315	21-006-017-00071-010	101007 OLIVAR-MANZANILLA	S 429	20,20	0,07	0,07	0,07		0,07			0,07	0,07
4189316	21-006-017-00071-011	101007 OLIVAR-MANZANILLA	S 429	15,50	0,83	0,83	0,83		0,83			0,83	0,83
4189317	21-006-017-00071-012	101007 OLIVAR-MANZANILLA	S 429	11,90	2,11	2,11	2,11		2,11			2,11	2,11
4189364	21-006-036-00021-016	101007 OLIVAR-MANZANILLA	S 429	11,70	0,04	0,04	0,04		0,04			0,04	0,04
4189367	21-006-036-00021-019	101007 OLIVAR-MANZANILLA	S 429	18,40	0,03	0,03	0,03		0,03			0,03	0,03
4189411	21-006-041-00025-001	101007 OLIVAR-MANZANILLA	S 429	10,20	11,65	11,65	11,65		11,65			11,65	11,65
4189472	21-006-036-00019-031	101007 OLIVAR-MANZANILLA	S 429	35,20	0,01	0,01	0,01		0,01			0,01	0,01
4189557	21-006-036-00021-018	101007 OLIVAR-MANZANILLA	S 429	18,80	0,06	0,06	0,06		0,06			0,06	0,06

(1) Superficie declarada admisible ajustada con la superficie comprometida.
(2) Factor de penalización valorando el alcance para el tipo de compromiso.

Puede verificar la integridad de una copia de este documento mediante la lectura del código QR adjunto o mediante el acceso a la dirección <https://ws050.juntadeandalucia.es/verificarFirma> indicando el código de VERIFICACIÓN

FIRMADO POR

RAQUEL MARIA ESPIN CRESPO

18/12/2024

VERIFICACIÓN

Pk2jmBDMDBSWPSC42MTUWFP24ALUB4

PÁG. 1889/2078



**INCIDENCIAS****INCIDENCIA DESCRIPCIÓN**

4272	Verifica que las líneas de declaración de las Solicitudes Únicas no tienen solapes con la capa de Retroactividad Gráfica (ambas de la misma campaña) a nivel de expediente/línea de declaración gráfica de la solicitud. Ref:4193129 Recinto:21-006-036-00021-00035 Cultivo: - Agregado de la referencia del recinto.:0 Zona de la referencia del recinto.:0 Superficie solapada.:9,78 Id. Incid.:101074711
100402	Recinto solicitado no forma parte de ningún organismo de control autorizado para la producción ecológica en Andalucía o fecha de inscripción posterior al plazo establecido (Anexo I. Criterios de Subvencionabilidad. Orden 28 de marzo de 2023). Ref:4189318 Recinto:21-006-017-00071-00014 Cultivo:63000 PASTOS DE MENOS DE 5 AÑOS-SIN VARIEDAD Secano Ref:479883 Recinto:21-006-017-00072-00001 Cultivo:63000 PASTOS DE MENOS DE 5 AÑOS-SIN VARIEDAD Secano Ref:4189400 Recinto:21-006-017-00075-00002 Cultivo:62000 PASTOS PERMANENTES DE 5 O MAS AÑOS-SIN VARIEDAD Secano Ref:4189406 Recinto:21-006-017-00078-00002 Cultivo:62000 PASTOS PERMANENTES DE 5 O MAS AÑOS-SIN VARIEDAD Secano Ref:4189396 Recinto:21-006-017-00079-00002 Cultivo:62000 PASTOS PERMANENTES DE 5 O MAS AÑOS-SIN VARIEDAD Secano Ref:4193465 Recinto:21-006-018-00051-00001 Cultivo:62000 PASTOS PERMANENTES DE 5 O MAS AÑOS-SIN VARIEDAD Secano Ref:4193468 Recinto:21-006-018-00067-00001 Cultivo:62000 PASTOS PERMANENTES DE 5 O MAS AÑOS-SIN VARIEDAD Secano Ref:4189710 Recinto:21-006-036-00018-00001 Cultivo:62000 PASTOS PERMANENTES DE 5 O MAS AÑOS-SIN VARIEDAD Secano Ref:4189219 Recinto:21-006-036-00019-00025 Cultivo:62000 PASTOS PERMANENTES DE 5 O MAS AÑOS-SIN VARIEDAD Secano Ref:4189220 Recinto:21-006-036-00019-00029 Cultivo:62000 PASTOS PERMANENTES DE 5 O MAS AÑOS-SIN VARIEDAD Secano Ref:4189222 Recinto:21-006-036-00019-00032 Cultivo:62000 PASTOS PERMANENTES DE 5 O MAS AÑOS-SIN VARIEDAD Secano Ref:4189693 Recinto:21-006-036-00019-00033 Cultivo:62000 PASTOS PERMANENTES DE 5 O MAS AÑOS-SIN VARIEDAD Secano Ref:4189223 Recinto:21-006-036-00019-00035 Cultivo:62000 PASTOS PERMANENTES DE 5 O MAS AÑOS-SIN VARIEDAD Secano Ref:4189224 Recinto:21-006-036-00019-00037 Cultivo:62000 PASTOS PERMANENTES DE 5 O MAS AÑOS-SIN VARIEDAD Secano Ref:4189225 Recinto:21-006-036-00019-00038 Cultivo:62000 PASTOS PERMANENTES DE 5 O MAS AÑOS-SIN VARIEDAD Secano Ref:4189226 Recinto:21-006-036-00019-00040 Cultivo:62000 PASTOS PERMANENTES DE 5 O MAS AÑOS-SIN VARIEDAD Secano Ref:4189227 Recinto:21-006-036-00019-00041 Cultivo:62000 PASTOS PERMANENTES DE 5 O MAS AÑOS-SIN VARIEDAD Secano Ref:4189228 Recinto:21-006-036-00019-00042 Cultivo:62000 PASTOS PERMANENTES DE 5 O MAS AÑOS-SIN VARIEDAD Secano Ref:4189229 Recinto:21-006-036-00019-00043 Cultivo:62000 PASTOS PERMANENTES DE 5 O MAS AÑOS-SIN VARIEDAD Secano Ref:4189556 Recinto:21-006-036-00021-00017 Cultivo:101007 OLIVAR-MANZANILLA Secano Ref:1313330 Recinto:21-006-036-00021-00021 Cultivo:63000 PASTOS DE MENOS DE 5 AÑOS-SIN VARIEDAD Secano Ref:4189368 Recinto:21-006-036-00021-00021 Cultivo:63000 PASTOS DE MENOS DE 5 AÑOS-SIN VARIEDAD Secano Ref:4193129 Recinto:21-006-036-00021-00035 Cultivo:62000 PASTOS PERMANENTES DE 5 O MAS AÑOS-SIN VARIEDAD Secano Ref:4189718 Recinto:21-006-036-00021-00036 Cultivo:62000 PASTOS PERMANENTES DE 5 O MAS AÑOS-SIN VARIEDAD Secano Ref:4193437 Recinto:21-006-036-00021-00046 Cultivo:62000 PASTOS PERMANENTES DE 5 O MAS AÑOS-SIN VARIEDAD Secano Ref:1591905 Recinto:21-006-036-00033-00003 Cultivo:62000 PASTOS PERMANENTES DE 5 O MAS AÑOS-SIN VARIEDAD Secano Ref:4193208 Recinto:21-006-036-00034-00006 Cultivo:62000 PASTOS PERMANENTES DE 5 O MAS AÑOS-SIN VARIEDAD Secano Ref:4193252 Recinto:21-006-036-00036-00001 Cultivo:62000 PASTOS PERMANENTES DE 5 O MAS AÑOS-SIN VARIEDAD Secano Ref:4193293 Recinto:21-006-036-00052-00006 Cultivo:62000 PASTOS PERMANENTES DE 5 O MAS AÑOS-SIN VARIEDAD Secano Ref:4193301 Recinto:21-006-036-00054-00002 Cultivo:62000 PASTOS PERMANENTES DE 5 O MAS AÑOS-SIN VARIEDAD Secano Ref:1591906 Recinto:21-006-036-00112-00004 Cultivo:62000 PASTOS PERMANENTES DE 5 O MAS AÑOS-SIN VARIEDAD Secano
100407	Explotación solicitada no forma parte de ningún organismo de control autorizado para la producción ecológica en Andalucía o fecha de inscripción posterior al plazo establecido (Anexo I. Criterios de Subvencionabilidad. Orden 28 de marzo de 2023). Explotación:ES210060000124 Especie:OVINA Explotación:ES210060000124 Especie:PORCINO
100410	Recinto no admisible por pertenecer a una explotación ganadera No inscrita en Sipea (Artículo 10 de la Orden de 28 de marzo de 2023). Ref:4189710 Recinto:21-006-036-00018-00001 Cultivo:62000 PASTOS PERMANENTES DE 5 O MAS AÑOS-SIN VARIEDAD Secano Explotación:ES210060000124 Ref:4189219 Recinto:21-006-036-00019-00025 Cultivo:62000 PASTOS PERMANENTES DE 5 O MAS AÑOS-SIN VARIEDAD Secano Explotación:ES210060000124 Ref:4189220 Recinto:21-006-036-00019-00029 Cultivo:62000 PASTOS PERMANENTES DE 5 O MAS AÑOS-SIN VARIEDAD Secano Explotación:ES210060000124 Ref:4189222 Recinto:21-006-036-00019-00032 Cultivo:62000 PASTOS PERMANENTES DE 5 O MAS AÑOS-SIN VARIEDAD Secano Explotación:ES210060000124 Ref:4189693 Recinto:21-006-036-00019-00033 Cultivo:62000 PASTOS PERMANENTES DE 5 O MAS AÑOS-SIN VARIEDAD Secano Explotación:ES210060000124 Ref:4189223 Recinto:21-006-036-00019-00035 Cultivo:62000 PASTOS PERMANENTES DE 5 O MAS AÑOS-SIN VARIEDAD Secano Explotación:ES210060000124 Ref:4189224 Recinto:21-006-036-00019-00037 Cultivo:62000 PASTOS PERMANENTES DE 5 O MAS AÑOS-SIN VARIEDAD Secano Explotación:ES210060000124 Ref:4189225 Recinto:21-006-036-00019-00038 Cultivo:62000 PASTOS PERMANENTES DE 5 O MAS AÑOS-SIN VARIEDAD Secano Explotación:ES210060000124 Ref:4189226 Recinto:21-006-036-00019-00040 Cultivo:62000 PASTOS PERMANENTES DE 5 O MAS AÑOS-SIN VARIEDAD Secano

(1) Superficie declarada admisible ajustada con la superficie comprometida.
(2) Factor de penalización valorando el alcance para el tipo de compromiso.

Puede verificar la integridad de una copia de este documento mediante la lectura del código QR adjunto o mediante el acceso a la dirección <https://ws050.juntadeandalucia.es/verificarFirma> indicando el código de VERIFICACIÓN

FIRMADO POR

RAQUEL MARIA ESPIN CRESPO

18/12/2024

VERIFICACIÓN

Pk2jmBDMDBSWPSC42MTUWFP24ALUB4

PÁG. 1890/2078





INCIDENCIAS

INCIDENCIA DESCRIPCIÓN

	Explotación:ES210060000124	
	Ref:4189227 Recinto:21-006-036-00019-00041 Cultivo:62000 PASTOS PERMANENTES DE 5 O MAS AÑOS-SIN VARIEDAD Secano	
	Explotación:ES210060000124	
	Ref:4189228 Recinto:21-006-036-00019-00042 Cultivo:62000 PASTOS PERMANENTES DE 5 O MAS AÑOS-SIN VARIEDAD Secano	
	Explotación:ES210060000124	
	Ref:4189229 Recinto:21-006-036-00019-00043 Cultivo:62000 PASTOS PERMANENTES DE 5 O MAS AÑOS-SIN VARIEDAD Secano	
	Explotación:ES210060000124	
	Ref:-1313330 Recinto:21-006-036-00021-00021 Cultivo:63000 PASTOS DE MENOS DE 5 AÑOS-SIN VARIEDAD Secano	
	Explotación:ES210060000124	
	Ref:4189368 Recinto:21-006-036-00021-00021 Cultivo:63000 PASTOS DE MENOS DE 5 AÑOS-SIN VARIEDAD Secano Explotación:ES210060000124	
	Ref:4193129 Recinto:21-006-036-00021-00035 Cultivo:62000 PASTOS PERMANENTES DE 5 O MAS AÑOS-SIN VARIEDAD Secano	
	Explotación:ES210060000124	
	Ref:4189718 Recinto:21-006-036-00021-00036 Cultivo:62000 PASTOS PERMANENTES DE 5 O MAS AÑOS-SIN VARIEDAD Secano	
	Explotación:ES210060000124	
	Ref:4193437 Recinto:21-006-036-00021-00046 Cultivo:62000 PASTOS PERMANENTES DE 5 O MAS AÑOS-SIN VARIEDAD Secano	
	Explotación:ES210060000124	
	Ref:-1591905 Recinto:21-006-036-00033-00003 Cultivo:62000 PASTOS PERMANENTES DE 5 O MAS AÑOS-SIN VARIEDAD Secano Explotación:ES210060000124	
	Ref:4193208 Recinto:21-006-036-00034-00006 Cultivo:62000 PASTOS PERMANENTES DE 5 O MAS AÑOS-SIN VARIEDAD Secano	
	Explotación:ES210060000124	
	Ref:4193252 Recinto:21-006-036-00036-00001 Cultivo:62000 PASTOS PERMANENTES DE 5 O MAS AÑOS-SIN VARIEDAD Secano	
	Explotación:ES210060000124	
	Ref:4193293 Recinto:21-006-036-00052-00006 Cultivo:62000 PASTOS PERMANENTES DE 5 O MAS AÑOS-SIN VARIEDAD Secano	
	Explotación:ES210060000124	
	Ref:4193301 Recinto:21-006-036-00054-00002 Cultivo:62000 PASTOS PERMANENTES DE 5 O MAS AÑOS-SIN VARIEDAD Secano	
	Explotación:ES210060000124	
	Ref:-1591906 Recinto:21-006-036-00112-00004 Cultivo:62000 PASTOS PERMANENTES DE 5 O MAS AÑOS-SIN VARIEDAD Secano Explotación:ES210060000124	
100411	Recinto no admisible por no estar asociado en SIGGAN a una explotación ganadera (Artículo 10 de la Orden de 28 de marzo de 2023).	
	Ref:-479883 Recinto:21-006-017-00072-00001 Cultivo:63000 PASTOS DE MENOS DE 5 AÑOS-SIN VARIEDAD Secano	
	Ref:4193465 Recinto:21-006-018-00051-00001 Cultivo:62000 PASTOS PERMANENTES DE 5 O MAS AÑOS-SIN VARIEDAD Secano	
	Ref:4193468 Recinto:21-006-018-00067-00001 Cultivo:62000 PASTOS PERMANENTES DE 5 O MAS AÑOS-SIN VARIEDAD Secano	
100420	Expediente que declara recintos pertenecientes al grupo de pago de Pastos que no tiene explotaciones ganaderas válidas para la Operación.	
100424	Solicita recinto que no está comprometido para la operación.	
	Ref:4189318 Recinto:21-006-017-00071-00014 Cultivo:63000 PASTOS DE MENOS DE 5 AÑOS-SIN VARIEDAD Secano	
	Ref:-479883 Recinto:21-006-017-00072-00001 Cultivo:63000 PASTOS DE MENOS DE 5 AÑOS-SIN VARIEDAD Secano	
	Ref:4189400 Recinto:21-006-017-00075-00002 Cultivo:62000 PASTOS PERMANENTES DE 5 O MAS AÑOS-SIN VARIEDAD Secano	
	Ref:4189406 Recinto:21-006-017-00078-00002 Cultivo:62000 PASTOS PERMANENTES DE 5 O MAS AÑOS-SIN VARIEDAD Secano	
	Ref:4189396 Recinto:21-006-017-00079-00002 Cultivo:62000 PASTOS PERMANENTES DE 5 O MAS AÑOS-SIN VARIEDAD Secano	
	Ref:4193465 Recinto:21-006-018-00051-00001 Cultivo:62000 PASTOS PERMANENTES DE 5 O MAS AÑOS-SIN VARIEDAD Secano	
	Ref:4193468 Recinto:21-006-018-00067-00001 Cultivo:62000 PASTOS PERMANENTES DE 5 O MAS AÑOS-SIN VARIEDAD Secano	
	Ref:4189710 Recinto:21-006-036-00018-00001 Cultivo:62000 PASTOS PERMANENTES DE 5 O MAS AÑOS-SIN VARIEDAD Secano	
	Ref:4189219 Recinto:21-006-036-00019-00025 Cultivo:62000 PASTOS PERMANENTES DE 5 O MAS AÑOS-SIN VARIEDAD Secano	
	Ref:4189220 Recinto:21-006-036-00019-00029 Cultivo:62000 PASTOS PERMANENTES DE 5 O MAS AÑOS-SIN VARIEDAD Secano	
	Ref:4189222 Recinto:21-006-036-00019-00032 Cultivo:62000 PASTOS PERMANENTES DE 5 O MAS AÑOS-SIN VARIEDAD Secano	
	Ref:4189693 Recinto:21-006-036-00019-00033 Cultivo:62000 PASTOS PERMANENTES DE 5 O MAS AÑOS-SIN VARIEDAD Secano	
	Ref:4189223 Recinto:21-006-036-00019-00035 Cultivo:62000 PASTOS PERMANENTES DE 5 O MAS AÑOS-SIN VARIEDAD Secano	
	Ref:4189224 Recinto:21-006-036-00019-00037 Cultivo:62000 PASTOS PERMANENTES DE 5 O MAS AÑOS-SIN VARIEDAD Secano	
	Ref:4189225 Recinto:21-006-036-00019-00038 Cultivo:62000 PASTOS PERMANENTES DE 5 O MAS AÑOS-SIN VARIEDAD Secano	
	Ref:4189226 Recinto:21-006-036-00019-00040 Cultivo:62000 PASTOS PERMANENTES DE 5 O MAS AÑOS-SIN VARIEDAD Secano	
	Ref:4189227 Recinto:21-006-036-00019-00041 Cultivo:62000 PASTOS PERMANENTES DE 5 O MAS AÑOS-SIN VARIEDAD Secano	
	Ref:4189228 Recinto:21-006-036-00019-00042 Cultivo:62000 PASTOS PERMANENTES DE 5 O MAS AÑOS-SIN VARIEDAD Secano	
	Ref:4189229 Recinto:21-006-036-00019-00043 Cultivo:62000 PASTOS PERMANENTES DE 5 O MAS AÑOS-SIN VARIEDAD Secano	
	Ref:4189556 Recinto:21-006-036-00021-00017 Cultivo:101007 OLIVAR-MANZANILLA Secano	
	Ref:-1313330 Recinto:21-006-036-00021-00021 Cultivo:63000 PASTOS DE MENOS DE 5 AÑOS-SIN VARIEDAD Secano	
	Ref:4189368 Recinto:21-006-036-00021-00021 Cultivo:63000 PASTOS DE MENOS DE 5 AÑOS-SIN VARIEDAD Secano	
	Ref:4193129 Recinto:21-006-036-00021-00035 Cultivo:62000 PASTOS PERMANENTES DE 5 O MAS AÑOS-SIN VARIEDAD Secano	
	Ref:4189718 Recinto:21-006-036-00021-00036 Cultivo:62000 PASTOS PERMANENTES DE 5 O MAS AÑOS-SIN VARIEDAD Secano	
	Ref:4193437 Recinto:21-006-036-00021-00046 Cultivo:62000 PASTOS PERMANENTES DE 5 O MAS AÑOS-SIN VARIEDAD Secano	
	Ref:-1591905 Recinto:21-006-036-00033-00003 Cultivo:62000 PASTOS PERMANENTES DE 5 O MAS AÑOS-SIN VARIEDAD	

(1) Superficie declarada admisible ajustada con la superficie comprometida.
 (2) Factor de penalización valorando el alcance para el tipo de compromiso.

Puede verificar la integridad de una copia de este documento mediante la lectura del código QR adjunto o mediante el acceso a la dirección https://ws050.juntadeandalucia.es/verificarFirma indicando el código de VERIFICACIÓN			
FIRMADO POR	RAQUEL MARIA ESPIN CRESPO	18/12/2024	
VERIFICACIÓN	Pk2jmBDMDBSWPSC42MTUWFP24ALUB4	PÁG. 1891/2078	



INCIDENCIAS

INCIDENCIA DESCRIPCIÓN

Secano

Ref:4193208 Recinto:21-006-036-00034-00006 Cultivo:62000 PASTOS PERMANENTES DE 5 O MAS AÑOS-SIN VARIEDAD Secano

Ref:4193252 Recinto:21-006-036-00036-00001 Cultivo:62000 PASTOS PERMANENTES DE 5 O MAS AÑOS-SIN VARIEDAD Secano

Ref:4193293 Recinto:21-006-036-00052-00006 Cultivo:62000 PASTOS PERMANENTES DE 5 O MAS AÑOS-SIN VARIEDAD Secano

Ref:4193301 Recinto:21-006-036-00054-00002 Cultivo:62000 PASTOS PERMANENTES DE 5 O MAS AÑOS-SIN VARIEDAD Secano

Ref:-1591906 Recinto:21-006-036-00112-00004 Cultivo:62000 PASTOS PERMANENTES DE 5 O MAS AÑOS-SIN VARIEDAD Secano

(1) Superficie declarada admisible ajustada con la superficie comprometida.
(2) Factor de penalización valorando el alcance para el tipo de compromiso.

Puede verificar la integridad de una copia de este documento mediante la lectura del código QR adjunto o mediante el acceso a la dirección <https://ws050.juntadeandalucia.es/verificarFirma> indicando el código de VERIFICACIÓN

FIRMADO POR	RAQUEL MARIA ESPIN CRESPO	18/12/2024
VERIFICACIÓN	Pk2jmBDMDBSWPSC42MTUWFP24ALUB4	PÁG. 1892/2078



**APELLIDOS Y NOMBRE / RAZÓN SOCIAL**

SURCRUT, S.L.

NIF
****1713***EXPEDIENTE**
1150321**ANUALIDAD DE PAGO**
1ª**IMPORTES POR ANUALIDAD**

	2023	2024	2025	2026	2027
IMPORTE MÁXIMO SUBVENCIONABLE	16.077,25 €	16.077,25 €	16.077,25 €	16.077,25 €	16.077,25 €
IMPORTE MEDIO DE TRANSFERENCIA (€/ha)	139,80 €	139,80 €	139,80 €	139,80 €	139,80 €

RESUMEN DE UNIDADES

Cód	GRUPO DE PAGO	Sup. Dec. Admisible (ha)	Sup. Comprometida (ha)	Sup. ajustada compromiso (1) (ha)	% sobredec.	Sup. Resuelta (ha)	Importe Declarado	Importe Topado	Importe Resuelto	Importe tras sobredec.
428	PASTOS ASOCIADOS A GANADERÍA ECOLÓGICA	336,81		75,00	0,00	75,00	6.161,25	6.161,25	6.161,25	6.161,25
429	OLIVAR	48,19		40,00	0,00	40,00	9.916,00	9.916,00	9.916,00	9.916,00
TOTAL		385,00	115,00	115,00		115,00	16.077,25	16.077,25	16.077,25	16.077,25

APLICACIÓN DE REDUCCIONES Y PENALIZACIONES

GRUPO DE PAGO	Importe Calculado	Importe prereduc.	Criterios de subvencionabilidad y compromisos	Presentación tardía	Omisión declaración	Condicionalidad	IMPORTE (Euros) RESUELTO
OLIVAR	9.916,00	9.916,00	0,00	0,00	0,00	0,00	9.916,00
PASTOS ASOCIADOS A GANADERÍA	6.161,25	6.161,25	0,00	0,00	0,00	0,00	6.161,25
TOTAL	16.077,25	16.077,25					16.077,25

RESUMEN DE PAGOS

	RESUELTO	FEADER	MAPA	CAPADR
OLIVAR - Pago realizado	9.916,00 €	8.428,60 €	972,76 €	514,64 €
PASTOS ASOCIADOS A GANADERÍA ECOLÓGICA - Pago realizado	6.161,25 €	5.237,06 €	604,42 €	319,77 €
TOTAL	16.077,25 €	13.665,66 €	1.577,18 €	834,41 €

(1) Superficie declarada admisible ajustada con la superficie comprometida.
(2) Factor de penalización valorando el alcance para el tipo de compromiso.Puede verificar la integridad de una copia de este documento mediante la lectura del código QR adjunto o mediante el acceso a la dirección <https://ws050.juntadeandalucia.es/verificarFirma> indicando el código de VERIFICACIÓN

FIRMADO POR

RAQUEL MARIA ESPIN CRESPO

18/12/2024

VERIFICACIÓN

Pk2jmBDMDBSWPSC42MTUWFP24ALUB4

PÁG. 1893/2078





RECINTOS RESUELTOS


REF.	REFERENCIA SIGPAC	CULTIVO DESCRIPCIÓN CULTIVO	S/R	G.PAGO	PEND. MEDIA (%)	SUP. DEC. ADMISIBLE (ha)	SUP. COMPROM. (ha)	SUP. AJUSTADA COMPROM. (1) (ha)	SUP. CONV. SIGPAC (ha)	SUP. CERTIF. (ha)	SUP. CAMPO (ha)	SUP. CAMPO DET. CULT. DECLARADO (ha)	SUP. DEC. REDUCIDA (ha)	SUP. RESUELTA (ha)
-886153	21-040-001-00001-015	62000 PASTOS PERMANENTES DE 5 O MAS AÑOS-SIN VARIEDAD	S	428	1,80	0,05	0,05	0,05		0,05			0,05	0,05
-886150	21-040-001-00001-019	62000 PASTOS PERMANENTES DE 5 O MAS AÑOS-SIN VARIEDAD	S	428	6,80	0,56	0,56	0,56		0,56			0,56	0,56
170000006801154	21-040-001-00001-002	62000 PASTOS PERMANENTES DE 5 O MAS AÑOS-SIN VARIEDAD	S	428	5,90	129,73	129,73	129,73		129,73			129,73	129,73
170000006801155	21-040-001-00001-003	62000 PASTOS PERMANENTES DE 5 O MAS AÑOS-SIN VARIEDAD	S	428	5,40	3,79	3,79	3,79		3,79			3,79	3,79
170000006801156	21-040-001-00001-004	62000 PASTOS PERMANENTES DE 5 O MAS AÑOS-SIN VARIEDAD	S	428	6,30	13,08	13,08	13,08		13,08			13,08	13,08
170000006801157	21-040-001-00001-010	62000 PASTOS PERMANENTES DE 5 O MAS AÑOS-SIN VARIEDAD	S	428	5,90	7,68	7,68	7,68		7,68			7,68	7,68
170000006801158	21-040-001-00001-013	62000 PASTOS PERMANENTES DE 5 O MAS AÑOS-SIN VARIEDAD	S	428	7,00	1,59	1,59	1,59		1,59			1,59	1,59
170000006801159	21-040-001-00017-001	62000 PASTOS PERMANENTES DE 5 O MAS AÑOS-SIN VARIEDAD	S	428	8,40	0,78	0,78	0,78		0,78			0,78	0,78
170000006801160	21-040-001-00017-008	62000 PASTOS PERMANENTES DE 5 O MAS AÑOS-SIN VARIEDAD	S	428	6,80	90,12	90,12	90,12		90,12			90,12	90,12
170000006801161	21-040-001-00017-009	62000 PASTOS PERMANENTES DE 5 O MAS AÑOS-SIN VARIEDAD	S	428	7,40	1,35	1,35	1,35		1,35			1,35	1,35
170000006801162	21-040-001-00017-011	62000 PASTOS PERMANENTES DE 5 O MAS AÑOS-SIN VARIEDAD	S	428	5,90	4,06	4,06	4,06		4,06			4,06	4,06
170000006801163	21-040-001-00017-012	62000 PASTOS PERMANENTES DE 5 O MAS AÑOS-SIN VARIEDAD	S	428	7,70	4,50	4,50	4,50		4,50			4,50	4,50
170000006801164	21-040-001-00017-015	62000 PASTOS PERMANENTES DE 5 O MAS AÑOS-SIN VARIEDAD	S	428	5,80	10,85	10,85	10,85		10,85			10,85	10,85
170000006801168	21-040-001-00001-005	62000 PASTOS PERMANENTES DE 5 O MAS AÑOS-SIN VARIEDAD	S	428	4,20	0,08	0,08	0,08		0,08			0,08	0,08
170000006801171	21-040-001-00002-002	62000 PASTOS PERMANENTES DE 5 O MAS AÑOS-SIN VARIEDAD	S	428	9,10	5,93	5,93	5,93		5,93			5,93	5,93
170000006801172	21-040-001-00018-001	62000 PASTOS PERMANENTES DE 5 O MAS AÑOS-SIN VARIEDAD	S	428	6,80	5,22	5,22	5,22		5,22			5,22	5,22
170000006801173	21-073-029-00004-015	62000 PASTOS PERMANENTES DE 5 O MAS AÑOS-SIN VARIEDAD	S	428	3,00	4,60	4,60	4,60		4,60			4,60	4,60
170000006801175	21-073-029-00004-004	62000 PASTOS PERMANENTES DE 5 O MAS AÑOS-SIN VARIEDAD	S	428	2,80	6,77	6,77	6,77		6,77			6,77	6,77
170000006801184	21-040-001-00003-002	62000 PASTOS PERMANENTES DE 5 O MAS AÑOS-SIN VARIEDAD	S	428	7,10	21,96	21,96	21,96		21,96			21,96	21,96
170000006801186	21-073-029-00004-016	62000 PASTOS PERMANENTES DE 5 O MAS AÑOS-SIN VARIEDAD	S	428	3,60	0,17	0,17	0,17		0,26			0,17	0,17
170000006801188	21-073-030-00003-002	62000 PASTOS PERMANENTES DE 5 O MAS AÑOS-SIN VARIEDAD	S	428	3,40	13,70	13,70	13,70		13,70			13,70	13,70
170000006801194	21-073-030-00006-006	62000 PASTOS PERMANENTES DE 5 O MAS AÑOS-SIN VARIEDAD	S	428	3,00	0,32	0,32	0,32		0,32			0,32	0,32
170000006801196	21-073-030-00004-001	62000 PASTOS PERMANENTES DE 5 O MAS AÑOS-SIN VARIEDAD	S	428	2,60	1,91	1,91	1,91		1,91			1,91	1,91
170000006801199	21-073-030-00002-002	62000 PASTOS PERMANENTES DE 5 O MAS AÑOS-SIN VARIEDAD	S	428	3,90	0,61	0,61	0,61		0,72			0,61	0,61
170000006801209	21-040-001-00004-001	62000 PASTOS PERMANENTES DE 5 O MAS AÑOS-SIN VARIEDAD	S	428	7,80	3,52	3,52	3,52		3,52			3,52	3,52
170000006801210	21-073-029-00003-001	62000 PASTOS PERMANENTES DE 5 O MAS AÑOS-SIN VARIEDAD	S	428	6,80	3,88	3,88	3,88		4,57			3,88	3,88
-1531860	21-073-030-00001-010	101189 OLIVAR-KORONEIKI	R	429	5,80	0,17	0,17	0,17		0,17			0,17	0,17
-897822	21-073-030-09013-006	101003 OLIVAR-ARBEQUINA	S	429	3,40	0,03	0,03	0,03		0,03			0,03	0,03
-897821	21-073-029-09011-001	101003 OLIVAR-ARBEQUINA	S	429	3,80	0,03	0,03	0,03		0,03			0,03	0,03
-478455	21-073-030-00002-003	101216 OLIVAR-MANZANILLA DE HUELVA	S	429	4,40	0,78	0,78	0,78		0,78			0,78	0,78
170000006801180	21-073-030-00005-001	101003 OLIVAR-ARBEQUINA	S	429	6,70	1,85	1,85	1,85		1,85			1,85	1,85
170000006801185	21-073-030-00001-010	101003 OLIVAR-ARBEQUINA	R	429	5,80	17,01	17,01	17,01		17,01			17,01	17,01
170000006801187	21-073-030-00001-049	101003 OLIVAR-ARBEQUINA	S	429	6,50	2,18	2,18	2,18		2,18			2,18	2,18
170000006801189	21-073-029-00004-011	101003 OLIVAR-ARBEQUINA	S	429	6,00	5,40	5,40	5,40		5,40			5,40	5,40
170000006801191	21-073-030-00005-009	101003 OLIVAR-ARBEQUINA	S	429	2,60	0,12	0,12	0,12		0,12			0,12	0,12
170000006801201	21-073-029-00004-014	101003 OLIVAR-ARBEQUINA	S	429	5,40	2,04	2,04	2,04		2,04			2,04	2,04
170000006801202	21-073-029-00004-005	101003 OLIVAR-ARBEQUINA	S	429	5,30	8,59	8,59	8,59		8,59			8,59	8,59
170000006801207	21-073-029-00004-001	101003 OLIVAR-ARBEQUINA	S	429	4,60	9,52	9,52	9,52		9,52			9,52	9,52
170000006801208	21-073-029-00004-013	101003 OLIVAR-ARBEQUINA	S	429	5,90	0,47	0,47	0,47		0,47			0,47	0,47

INCIDENCIAS

INCIDENCIA DESCRIPCIÓN

- 100400 Recinto con cultivo, variedad, régimen de explotación o uso Sigpac no compatible con la operación solicitada (Anexo IV.I Cultivos y variedades elegibles para las Intervenciones. Orden de 28 de marzo de 2023).
 Ref:-1594404 Recinto:21-073-029-09011-00004 Cultivo:101003 OLIVAR-ARBEQUINA Secano Uso:IM
 Ref:-1594412 Recinto:21-073-029-09011-00004 Cultivo:101003 OLIVAR-ARBEQUINA Secano Uso:IM
 Ref:-1594402 Recinto:21-073-030-09013-00004 Cultivo:101003 OLIVAR-ARBEQUINA Secano Uso:IM
 Ref:-1594411 Recinto:21-073-030-09013-00004 Cultivo:101003 OLIVAR-ARBEQUINA Secano Uso:IM
- 100411 Recinto no admisible por no estar asociado en SIGGAN a una explotación ganadera (Artículo 10 de la Orden de 28 de marzo de 2023).
 Ref:170000006801211 Recinto:21-073-030-00006-00003 Cultivo:62000 PASTOS PERMANENTES DE 5 O MAS AÑOS-SIN VARIEDAD Secano
 Ref:-66278 Recinto:21-073-030-00006-00007 Cultivo:62000 PASTOS PERMANENTES DE 5 O MAS AÑOS-SIN VARIEDAD Secano
- 100424 Solicita recinto que no está comprometido para la operación.
 Ref:-1594404 Recinto:21-073-029-09011-00004 Cultivo:101003 OLIVAR-ARBEQUINA Secano
 Ref:-1594412 Recinto:21-073-029-09011-00004 Cultivo:101003 OLIVAR-ARBEQUINA Secano
 Ref:170000006801211 Recinto:21-073-030-00006-00003 Cultivo:62000 PASTOS PERMANENTES DE 5 O MAS AÑOS-SIN VARIEDAD Secano
 Ref:-66278 Recinto:21-073-030-00006-00007 Cultivo:62000 PASTOS PERMANENTES DE 5 O MAS AÑOS-SIN VARIEDAD Secano

(1) Superficie declarada admisible ajustada con la superficie comprometida.
 (2) Factor de penalización valorando el alcance para el tipo de compromiso.

Puede verificar la integridad de una copia de este documento mediante la lectura del código QR adjunto o mediante el acceso a la dirección https://ws050.juntadeandalucia.es/verificarFirma indicando el código de VERIFICACIÓN			
FIRMADO POR	RAQUEL MARIA ESPIN CRESPO	18/12/2024	
VERIFICACIÓN	Pk2jmBDMDBSWPSC42MTUWFP24ALUB4	PÁG. 1894/2078	

**INCIDENCIAS****INCIDENCIA DESCRIPCIÓN**

Ref.-1594402 Recinto:21-073-030-09013-00004 Cultivo:101003 OLIVAR-ARBEQUINA Secano

Ref.-1594411 Recinto:21-073-030-09013-00004 Cultivo:101003 OLIVAR-ARBEQUINA Secano

Datos considerados para el Cálculo de la Carga Ganadera mínima y máxima del expediente

Explotación	Especie	Inscrito en Sipea y Admisible	Ugm Calculada para CG Mínima	Ugm Calculada para CG Máxima
ES210400000089	BOVINA	SI	290,22	290,22
			290,22	290,22

Superficie determinada para Cálculo Carga Ganadera Mínima: 337,15 ha

Superficie determinada para Cálculo Carga Ganadera Máxima: 337,15 ha

Carga Ganadera Mínima Expediente: 0,86 ugm/ha

Carga Ganadera Máxima Expediente: 0,86 ugm/ha

Recintos Determinados para el Cálculo de Garga Ganadera Mínima

REF.	REFERENCIA SIGPAC	CULTIVO	DESCRIPCIÓN CULTIVO	S/R	SUP. RESUELTA (ha)
-886153	21-040-001-60001-00015	62000	PASTOS PERMANENTES DE 5 O MAS AÑOS-SIN VARIEDAD	S	0,05
-886150	21-040-001-00001-00019	62000	PASTOS PERMANENTES DE 5 O MAS AÑOS-SIN VARIEDAD	S	0,56
-66278	21-073-030-00006-00007	62000	PASTOS PERMANENTES DE 5 O MAS AÑOS-SIN VARIEDAD	S	0,07
1700000006801154	21-040-001-00001-00002	62000	PASTOS PERMANENTES DE 5 O MAS AÑOS-SIN VARIEDAD	S	129,73
1700000006801155	21-040-001-00001-00003	62000	PASTOS PERMANENTES DE 5 O MAS AÑOS-SIN VARIEDAD	S	3,79
1700000006801156	21-040-001-00001-00004	62000	PASTOS PERMANENTES DE 5 O MAS AÑOS-SIN VARIEDAD	S	13,08
1700000006801157	21-040-001-00001-00010	62000	PASTOS PERMANENTES DE 5 O MAS AÑOS-SIN VARIEDAD	S	7,68
1700000006801158	21-040-001-00001-00013	62000	PASTOS PERMANENTES DE 5 O MAS AÑOS-SIN VARIEDAD	S	1,59
1700000006801159	21-040-001-00017-00001	62000	PASTOS PERMANENTES DE 5 O MAS AÑOS-SIN VARIEDAD	S	0,78
1700000006801160	21-040-001-00017-00008	62000	PASTOS PERMANENTES DE 5 O MAS AÑOS-SIN VARIEDAD	S	90,12
1700000006801161	21-040-001-00017-00009	62000	PASTOS PERMANENTES DE 5 O MAS AÑOS-SIN VARIEDAD	S	1,35
1700000006801162	21-040-001-00017-00011	62000	PASTOS PERMANENTES DE 5 O MAS AÑOS-SIN VARIEDAD	S	4,06
1700000006801163	21-040-001-00017-00012	62000	PASTOS PERMANENTES DE 5 O MAS AÑOS-SIN VARIEDAD	S	4,50
1700000006801164	21-040-001-00017-00015	62000	PASTOS PERMANENTES DE 5 O MAS AÑOS-SIN VARIEDAD	S	10,85
1700000006801168	21-040-001-00001-00005	62000	PASTOS PERMANENTES DE 5 O MAS AÑOS-SIN VARIEDAD	S	0,08
1700000006801171	21-040-001-00002-00002	62000	PASTOS PERMANENTES DE 5 O MAS AÑOS-SIN VARIEDAD	S	5,93
1700000006801172	21-040-001-00018-00001	62000	PASTOS PERMANENTES DE 5 O MAS AÑOS-SIN VARIEDAD	S	5,22
1700000006801173	21-073-029-00004-00015	62000	PASTOS PERMANENTES DE 5 O MAS AÑOS-SIN VARIEDAD	S	4,60
1700000006801175	21-073-029-00004-00004	62000	PASTOS PERMANENTES DE 5 O MAS AÑOS-SIN VARIEDAD	S	6,77
1700000006801184	21-040-001-00003-00002	62000	PASTOS PERMANENTES DE 5 O MAS AÑOS-SIN VARIEDAD	S	21,96
1700000006801186	21-073-029-00004-00016	62000	PASTOS PERMANENTES DE 5 O MAS AÑOS-SIN VARIEDAD	S	0,17
1700000006801188	21-073-030-00003-00002	62000	PASTOS PERMANENTES DE 5 O MAS AÑOS-SIN VARIEDAD	S	13,70
1700000006801194	21-073-030-00006-00006	62000	PASTOS PERMANENTES DE 5 O MAS AÑOS-SIN VARIEDAD	S	0,32
1700000006801196	21-073-030-00004-00001	62000	PASTOS PERMANENTES DE 5 O MAS AÑOS-SIN VARIEDAD	S	1,91
1700000006801199	21-073-030-00002-00002	62000	PASTOS PERMANENTES DE 5 O MAS AÑOS-SIN VARIEDAD	S	0,61
1700000006801209	21-040-001-00004-00001	62000	PASTOS PERMANENTES DE 5 O MAS AÑOS-SIN VARIEDAD	S	3,52

(1) Superficie declarada admisible ajustada con la superficie comprometida.
(2) Factor de penalización valorando el alcance para el tipo de compromiso.Puede verificar la integridad de una copia de este documento mediante la lectura del código QR adjunto o mediante el acceso a la dirección <https://ws050.juntadeandalucia.es/verificarFirma> indicando el código de VERIFICACIÓN

FIRMADO POR

RAQUEL MARIA ESPIN CRESPO

18/12/2024

VERIFICACIÓN

Pk2jmBDMDBSWPSC42MTUWFP24ALUB4

PÁG. 1895/2078



**Datos considerados para el Cálculo de la Carga Ganadera mínima y máxima del expediente****Recintos Determinados para el Cálculo de Garga Ganadera Mínima**

REF.	REFERENCIA SIGPAC	CULTIVO	DESCRIPCIÓN CULTIVO	SUP.	
				S/R	RESUELTA (ha)
1700000006801210	21-073-029-00003-00001	62000	PASTOS PERMANENTES DE 5 O MAS AÑOS-SIN VARIEDAD	S	3,88
1700000006801211	21-073-030-00006-00003	62000	PASTOS PERMANENTES DE 5 O MAS AÑOS-SIN VARIEDAD	S	0,27

Recintos Determinados para el Cálculo de Garga Ganadera Máxima

REF.	REFERENCIA SIGPAC	CULTIVO	DESCRIPCIÓN CULTIVO	SUP.	
				S/R	RESUELTA (ha)
-886153	21-040-001-60001-00015	62000	PASTOS PERMANENTES DE 5 O MAS AÑOS-SIN VARIEDAD	S	0,05
-886150	21-040-001-00001-00019	62000	PASTOS PERMANENTES DE 5 O MAS AÑOS-SIN VARIEDAD	S	0,56
-66278	21-073-030-00006-00007	62000	PASTOS PERMANENTES DE 5 O MAS AÑOS-SIN VARIEDAD	S	0,07
1700000006801154	21-040-001-00001-00002	62000	PASTOS PERMANENTES DE 5 O MAS AÑOS-SIN VARIEDAD	S	129,73
1700000006801155	21-040-001-00001-00003	62000	PASTOS PERMANENTES DE 5 O MAS AÑOS-SIN VARIEDAD	S	3,79
1700000006801156	21-040-001-00001-00004	62000	PASTOS PERMANENTES DE 5 O MAS AÑOS-SIN VARIEDAD	S	13,08
1700000006801157	21-040-001-00001-00010	62000	PASTOS PERMANENTES DE 5 O MAS AÑOS-SIN VARIEDAD	S	7,68
1700000006801158	21-040-001-00001-00013	62000	PASTOS PERMANENTES DE 5 O MAS AÑOS-SIN VARIEDAD	S	1,59
1700000006801159	21-040-001-00017-00001	62000	PASTOS PERMANENTES DE 5 O MAS AÑOS-SIN VARIEDAD	S	0,78
1700000006801160	21-040-001-00017-00008	62000	PASTOS PERMANENTES DE 5 O MAS AÑOS-SIN VARIEDAD	S	90,12
1700000006801161	21-040-001-00017-00009	62000	PASTOS PERMANENTES DE 5 O MAS AÑOS-SIN VARIEDAD	S	1,35
1700000006801162	21-040-001-00017-00011	62000	PASTOS PERMANENTES DE 5 O MAS AÑOS-SIN VARIEDAD	S	4,06
1700000006801163	21-040-001-00017-00012	62000	PASTOS PERMANENTES DE 5 O MAS AÑOS-SIN VARIEDAD	S	4,50
1700000006801164	21-040-001-00017-00015	62000	PASTOS PERMANENTES DE 5 O MAS AÑOS-SIN VARIEDAD	S	10,85
1700000006801168	21-040-001-00001-00005	62000	PASTOS PERMANENTES DE 5 O MAS AÑOS-SIN VARIEDAD	S	0,08
1700000006801171	21-040-001-00002-00002	62000	PASTOS PERMANENTES DE 5 O MAS AÑOS-SIN VARIEDAD	S	5,93
1700000006801172	21-040-001-00018-00001	62000	PASTOS PERMANENTES DE 5 O MAS AÑOS-SIN VARIEDAD	S	5,22
1700000006801173	21-073-029-00004-00015	62000	PASTOS PERMANENTES DE 5 O MAS AÑOS-SIN VARIEDAD	S	4,60
1700000006801175	21-073-029-00004-00004	62000	PASTOS PERMANENTES DE 5 O MAS AÑOS-SIN VARIEDAD	S	6,77
1700000006801184	21-040-001-00003-00002	62000	PASTOS PERMANENTES DE 5 O MAS AÑOS-SIN VARIEDAD	S	21,96
1700000006801186	21-073-029-00004-00016	62000	PASTOS PERMANENTES DE 5 O MAS AÑOS-SIN VARIEDAD	S	0,17
1700000006801188	21-073-030-00003-00002	62000	PASTOS PERMANENTES DE 5 O MAS AÑOS-SIN VARIEDAD	S	13,70
1700000006801194	21-073-030-00006-00006	62000	PASTOS PERMANENTES DE 5 O MAS AÑOS-SIN VARIEDAD	S	0,32
1700000006801196	21-073-030-00004-00001	62000	PASTOS PERMANENTES DE 5 O MAS AÑOS-SIN VARIEDAD	S	1,91
1700000006801199	21-073-030-00002-00002	62000	PASTOS PERMANENTES DE 5 O MAS AÑOS-SIN VARIEDAD	S	0,61
1700000006801209	21-040-001-00004-00001	62000	PASTOS PERMANENTES DE 5 O MAS AÑOS-SIN VARIEDAD	S	3,52
1700000006801210	21-073-029-00003-00001	62000	PASTOS PERMANENTES DE 5 O MAS AÑOS-SIN VARIEDAD	S	3,88
1700000006801211	21-073-030-00006-00003	62000	PASTOS PERMANENTES DE 5 O MAS AÑOS-SIN VARIEDAD	S	0,27

(1) Superficie declarada admisible ajustada con la superficie comprometida.
(2) Factor de penalización valorando el alcance para el tipo de compromiso.

Puede verificar la integridad de una copia de este documento mediante la lectura del código QR adjunto o mediante el acceso a la dirección <https://ws050.juntadeandalucia.es/verificarFirma> indicando el código de VERIFICACIÓN

FIRMADO POR

RAQUEL MARIA ESPIN CRESPO

18/12/2024

VERIFICACIÓN

Pk2jmBDMDBSWPSC42MTUWFP24ALUB4

PÁG. 1896/2078



**APELLIDOS Y NOMBRE / RAZÓN SOCIAL**

TALAVERA MATEOS ENRIQUE

NIF

***4393*

EXPEDIENTE

1222827

ANUALIDAD DE PAGO

1ª

IMPORTES POR ANUALIDAD

	2023	2024	2025	2026	2027
IMPORTE MÁXIMO SUBVENCIONABLE	6.161,25 €	6.161,25 €	6.161,25 €	6.161,25 €	6.161,25 €
IMPORTE MEDIO DE TRANSFERENCIA (€/ha)	82,15 €	82,15 €	82,15 €	82,15 €	82,15 €

RESUMEN DE UNIDADES

Cód	GRUPO DE PAGO	Sup. Dec. Admisible (ha)	Sup. Comprometida (ha)	Sup. ajustada compromiso (1) (ha)	% sobredec.	Sup. Resuelta (ha)	Importe Declarado	Importe Topado	Importe Resuelto	Importe tras sobredec.
428	PASTOS ASOCIADOS A GANADERÍA ECOLÓGICA	143,35		75,00	0,00	75,00	6.161,25	6.161,25	6.161,25	6.161,25
TOTAL		143,35	75,00	75,00		75,00	6.161,25	6.161,25	6.161,25	6.161,25

APLICACIÓN DE REDUCCIONES Y PENALIZACIONES

GRUPO DE PAGO	Importe Calculado	Importe prereduc.	Criterios de subvencionabilidad y compromisos	Presentación tardía	Omisión declaración	Condicionidad	IMPORTE (Euros) RESUELTO
PASTOS ASOCIADOS A GANADERÍA	6.161,25	6.161,25	0,00	0,00	0,00	0,00	6.161,25
TOTAL	6.161,25	6.161,25					6.161,25

RESUMEN DE PAGOS**IMPORTE (Euros)**

	RESUELTO	FEADER	MAPA	CAPADR
PASTOS ASOCIADOS A GANADERÍA ECOLÓGICA - Pago realizado	6.161,25 €	5.237,06 €	604,42 €	319,77 €

RECINTOS RESUELTOS

REF.	REFERENCIA SIGPAC	CULTIVO DESCRIPCIÓN CULTIVO	S/R	G.PAGO	PEND. MEDIA (%)	SUP. DEC. ADMISIBLE (ha)	SUP. COMPROM. (ha)	SUP. AJUSTADA COMPROM. (1) (ha)	SUP. CONV. SIGPAC (ha)	SUP. CERTIF. (ha)	SUP. CAMPO (ha)	SUP. CAMPO DETER. CULT. (ha)	SUP. DEC. REDUCIDA (ha)	SUP. RESUELTA (ha)
4544283	21-040-900-99000-990	62000 PASTOS PERMANENTES DE 5 O MAS AÑOS-SIN VARIEDAD	S	428	0,38	143,35	143,35	143,35		143,35			143,35	143,35

Datos considerados para el Cálculo de la Carga Ganadera mínima y máxima del expediente

Explotación	Especie	Inscrito en Sipea y Admisible	Ugm Calculada para CG Mínima	Ugm Calculada para CG Máxima
ES210400000514	BOVINA	SI	36,73	36,73
			36,73	36,73

Superficie determinada para Cálculo Carga Ganadera Mínima: 143,35 ha

Superficie determinada para Cálculo Carga Ganadera Máxima: 143,35 ha

Carga Ganadera Mínima Expediente: 0,26 ugm/ha

Carga Ganadera Máxima Expediente: 0,26 ugm/ha

Los importes del Grupo de Pago de pastos de este expediente han sido ajustados por no llegar a la carga ganadera mínima de 0,3

Recintos Determinados para el Cálculo de Garga Ganadera Mínima

REF.	REFERENCIA SIGPAC	CULTIVO DESCRIPCIÓN CULTIVO	S/R	SUP. RESUELTA (ha)
4544283	21-040-900-99000-99003	62000 PASTOS PERMANENTES DE 5 O MAS AÑOS-SIN VARIEDAD	S	143,35

Recintos Determinados para el Cálculo de Garga Ganadera Máxima

REF.	REFERENCIA SIGPAC	CULTIVO DESCRIPCIÓN CULTIVO	S/R	SUP. RESUELTA (ha)
4544283	21-040-900-99000-99003	62000 PASTOS PERMANENTES DE 5 O MAS AÑOS-SIN VARIEDAD	S	143,35

(1) Superficie declarada admisible ajustada con la superficie comprometida.
(2) Factor de penalización valorando el alcance para el tipo de compromiso.Puede verificar la integridad de una copia de este documento mediante la lectura del código QR adjunto o mediante el acceso a la dirección <https://ws050.juntadeandalucia.es/verificarFirma> indicando el código de VERIFICACIÓN

FIRMADO POR

RAQUEL MARIA ESPIN CRESPO

18/12/2024

VERIFICACIÓN

Pk2jmBDMDBSWPSC42MTUWFP24ALUB4

PÁG. 1897/2078



**APELLIDOS Y NOMBRE / RAZÓN SOCIAL**

TARAJES BRUGAROLAS, S.,L

NIF

***6870*

EXPEDIENTE

1202957

ANUALIDAD DE PAGO

1ª

IMPORTE POR ANUALIDAD

	2023	2024	2025	2026	2027
IMPORTE MÁXIMO SUBVENCIONABLE	16.449,17 €	16.449,17 €	16.449,17 €	16.449,17 €	16.449,17 €
IMPORTE MEDIO DE TRANSFERENCIA (€/ha)	131,03 €	131,03 €	131,03 €	131,03 €	131,03 €

RESUMEN DE UNIDADES

Cód	GRUPO DE PAGO	Sup. Dec. Admisible (ha)	Sup. Comprometida (ha)	Sup. ajustada compromiso (1) (ha)	% sobredec.	Sup. Resuelta (ha)	Importe Declarado	Importe Topado	Importe Resuelto	Importe tras sobredec.
426	HERBÁCEOS	16,76		16,76	0,00	16,76	2.533,61	2.533,61	2.533,61	2.533,61
428	PASTOS ASOCIADOS A GANADERÍA ECOLÓGICA	338,95		75,00	0,00	75,00	6.161,25	6.161,25	6.161,25	6.161,25
429	OLIVAR	31,28		31,28	0,00	31,28	7.754,31	7.754,31	7.754,31	7.754,31
434	HERBÁCEOS NO ELEGIBLES	2,50		2,50	0,00	2,50	0,00	0,00	0,00	0,00
TOTAL		389,49	125,54	125,54		125,54	16.449,17	16.449,17	16.449,17	16.449,17

APLICACIÓN DE REDUCCIONES Y PENALIZACIONES

GRUPO DE PAGO	Importe Calculado	Importe prereduc.	Criterios de subvencionabilidad y compromisos	Presentación tardía	Omisión declaración	Condicionalidad	IMPORTE (Euros)
							RESUELTO
HERBÁCEOS	2.533,61	2.533,61	0,00	0,00	0,00	0,00	2.533,61
HERBÁCEOS NO ELEGIBLES	0,00	0,00	0,00	0,00	0,00	0,00	0,00
OLIVAR	7.754,31	7.754,31	0,00	0,00	0,00	0,00	7.754,31
PASTOS ASOCIADOS A GANADERÍA	6.161,25	6.161,25	0,00	0,00	0,00	0,00	6.161,25
TOTAL	16.449,17	16.449,17					16.449,17

RESUMEN DE PAGOS

	IMPORTE (Euros)			
	RESUELTO	FEADER	MAPA	CAPADR
HERBÁCEOS - Pago realizado	2.533,61 €	2.153,57 €	248,55 €	131,49 €
OLIVAR - Pago realizado	7.754,31 €	6.591,16 €	760,70 €	402,45 €
PASTOS ASOCIADOS A GANADERÍA ECOLÓGICA - Pago realizado	6.161,25 €	5.237,06 €	604,42 €	319,77 €
TOTAL	16.449,17 €	13.981,79 €	1.613,67 €	853,71 €

(1) Superficie declarada admisible ajustada con la superficie comprometida.
(2) Factor de penalización valorando el alcance para el tipo de compromiso.

Puede verificar la integridad de una copia de este documento mediante la lectura del código QR adjunto o mediante el acceso a la dirección <https://ws050.juntadeandalucia.es/verificarFirma> indicando el código de VERIFICACIÓN

FIRMADO POR

RAQUEL MARIA ESPIN CRESPO

18/12/2024

VERIFICACIÓN

Pk2jmBDMDBSWPSC42MTUWFP24ALUB4

PÁG. 1898/2078





RECINTOS RESUELTOS

REF.	REFERENCIA SIGPAC	CULTIVO DESCRIPCIÓN CULTIVO	S/R G.PAGO	PEND. MEDIA (%)	SUP. ADMISIBLE (ha)	SUP. COMPROM. (ha)	SUP. AJUSTADA COMPR.(1) (ha)	SUP. CONV. SIGPAC (ha)	SUP. CERTIF. (ha)	SUP. CAMPO (ha)	SUP. CAMPO DEJAR CULT. DECLARADO (ha)	SUP. DEC. REDUCIDA (ha)	SUP. RESUELTA (ha)
-1055862	21-078-010-00030-027	5000 CEBADA-SIN VARIEDAD	S 426	3,50	3,87	3,87	3,87		4,01			3,87	3,87
5107339	21-068-017-00142-010	40000 GUI SANTES-SIN VARIEDAD	S 426	9,60	3,72	3,72	3,72		3,72			3,72	3,72
170000006329113	21-078-010-00030-001	41002 HABAS-ALBUS	S 426	10,60	5,19	5,19	5,19		5,19			5,19	5,19
170000006329119	21-068-017-00142-007	40000 GUI SANTES-SIN VARIEDAD	S 426	12,20	3,98	3,98	3,98		4,00			3,98	3,98
-1564857	21-078-039-00108-003	62000 PASTOS PERMANENTES DE 5 O MAS AÑOS-SIN VARIEDAD	S 428	39,80	7,62	7,62	7,62		7,62			7,62	7,62
-1564632	21-078-039-00067-004	62000 PASTOS PERMANENTES DE 5 O MAS AÑOS-SIN VARIEDAD	S 428	33,00	0,85	0,85	0,85		41,26			0,85	0,85
-1055863	21-078-010-00030-027	63000 PASTOS DE MENOS DE 5 AÑOS-SIN VARIEDAD	S 428	3,50	0,13	0,13	0,13		0,16			0,13	0,13
-1055861	21-078-010-00030-026	62000 PASTOS PERMANENTES DE 5 O MAS AÑOS-SIN VARIEDAD	S 428	6,70	0,56	0,56	0,56		0,56			0,56	0,56
-1055860	21-078-010-00030-026	62000 PASTOS PERMANENTES DE 5 O MAS AÑOS-SIN VARIEDAD	S 428	6,70	0,56	0,56	0,56		0,56			0,56	0,56
4579039	21-068-017-00142-011	62000 PASTOS PERMANENTES DE 5 O MAS AÑOS-SIN VARIEDAD	S 428	22,10	0,60	0,60	0,60		0,60			0,60	0,60
5107276	21-078-039-00061-014	62000 PASTOS PERMANENTES DE 5 O MAS AÑOS-SIN VARIEDAD	S 428	37,90	2,02	2,02	2,02		3,10			2,02	2,02
5107277	21-078-039-00061-013	62000 PASTOS PERMANENTES DE 5 O MAS AÑOS-SIN VARIEDAD	S 428	39,40	14,94	14,94	14,94		33,20			14,94	14,94
6854043	21-078-039-00061-004	62000 PASTOS PERMANENTES DE 5 O MAS AÑOS-SIN VARIEDAD	S 428	22,50	2,08	2,08	2,08		3,78			2,08	2,08
170000006329088	21-068-017-00140-001	62000 PASTOS PERMANENTES DE 5 O MAS AÑOS-SIN VARIEDAD	S 428	21,80	11,09	11,09	11,09		13,05			11,09	11,09
170000006329090	21-078-039-00066-005	62000 PASTOS PERMANENTES DE 5 O MAS AÑOS-SIN VARIEDAD	S 428	14,60	0,10	0,10	0,10		0,10			0,10	0,10
170000006329093	21-078-039-00108-007	62000 PASTOS PERMANENTES DE 5 O MAS AÑOS-SIN VARIEDAD	S 428	22,30	0,35	0,35	0,35		0,35			0,35	0,35
170000006329094	21-078-039-00054-007	62000 PASTOS PERMANENTES DE 5 O MAS AÑOS-SIN VARIEDAD	S 428	31,10	3,05	3,05	3,05		5,55			3,05	3,05
170000006329095	21-078-039-00036-004	62000 PASTOS PERMANENTES DE 5 O MAS AÑOS-SIN VARIEDAD	S 428	30,10	1,63	1,63	1,63		4,67			1,63	1,63
170000006329096	21-078-039-00113-004	62000 PASTOS PERMANENTES DE 5 O MAS AÑOS-SIN VARIEDAD	S 428	34,90	1,14	1,14	1,14		1,14			1,14	1,14
170000006329098	21-078-039-00065-005	62000 PASTOS PERMANENTES DE 5 O MAS AÑOS-SIN VARIEDAD	S 428	30,70	1,35	1,35	1,35		1,35			1,35	1,35
170000006329102	21-078-039-00065-003	62000 PASTOS PERMANENTES DE 5 O MAS AÑOS-SIN VARIEDAD	S 428	25,30	0,74	0,74	0,74		0,74			0,74	0,74
170000006329103	21-078-039-00036-005	62000 PASTOS PERMANENTES DE 5 O MAS AÑOS-SIN VARIEDAD	S 428	40,40	29,03	29,03	29,03		44,66			29,03	29,03
170000006329105	21-078-039-00054-006	62000 PASTOS PERMANENTES DE 5 O MAS AÑOS-SIN VARIEDAD	S 428	37,20	43,30	43,30	43,30		50,94			43,30	43,30
170000006329106	21-078-039-00108-005	62000 PASTOS PERMANENTES DE 5 O MAS AÑOS-SIN VARIEDAD	S 428	39,00	1,50	1,50	1,50		2,00			1,50	1,50
170000006329107	21-078-011-00002-001	62000 PASTOS PERMANENTES DE 5 O MAS AÑOS-SIN VARIEDAD	S 428	37,00	21,58	21,58	21,58		34,78			21,58	21,58
170000006329108	21-078-039-00115-001	62000 PASTOS PERMANENTES DE 5 O MAS AÑOS-SIN VARIEDAD	S 428	47,50	3,04	3,04	3,04		6,76			3,04	3,04
170000006329109	21-078-039-00113-008	62000 PASTOS PERMANENTES DE 5 O MAS AÑOS-SIN VARIEDAD	S 428	54,60	0,14	0,14	0,14		0,19			0,14	0,14
170000006329110	21-078-039-00111-001	62000 PASTOS PERMANENTES DE 5 O MAS AÑOS-SIN VARIEDAD	S 428	34,20	10,41	10,41	10,41		10,41			10,41	10,41
170000006329111	21-078-039-00110-001	62000 PASTOS PERMANENTES DE 5 O MAS AÑOS-SIN VARIEDAD	S 428	33,00	3,87	3,87	3,87		3,87			3,87	3,87
170000006329117	21-078-039-00108-002	62000 PASTOS PERMANENTES DE 5 O MAS AÑOS-SIN VARIEDAD	S 428	18,50	0,57	0,57	0,57		0,57			0,57	0,57
170000006329127	21-078-039-00111-003	62000 PASTOS PERMANENTES DE 5 O MAS AÑOS-SIN VARIEDAD	S 428	34,70	0,04	0,04	0,04		0,07			0,04	0,04
170000006329129	21-068-017-00142-007	63000 PASTOS DE MENOS DE 5 AÑOS-SIN VARIEDAD	S 428	12,20	0,02	0,02	0,02		4,00			0,02	0,02
170000006329130	21-078-039-00066-001	62000 PASTOS PERMANENTES DE 5 O MAS AÑOS-SIN VARIEDAD	S 428	34,10	1,68	1,68	1,68		1,98			1,68	1,68
170000006329131	21-078-039-00066-003	62000 PASTOS PERMANENTES DE 5 O MAS AÑOS-SIN VARIEDAD	S 428	19,80	0,77	0,77	0,77		0,77			0,77	0,77
170000006329132	21-078-010-00030-002	62000 PASTOS PERMANENTES DE 5 O MAS AÑOS-SIN VARIEDAD	S 428	31,20	24,04	24,04	24,04		28,28			24,04	24,04
170000006329133	21-078-039-00054-003	62000 PASTOS PERMANENTES DE 5 O MAS AÑOS-SIN VARIEDAD	S 428	14,60	1,13	1,13	1,13		1,13			1,13	1,13
170000006329134	21-078-010-00031-001	62000 PASTOS PERMANENTES DE 5 O MAS AÑOS-SIN VARIEDAD	S 428	28,60	76,76	76,76	76,76		76,76			76,76	76,76
170000006329135	21-078-011-00001-001	62000 PASTOS PERMANENTES DE 5 O MAS AÑOS-SIN VARIEDAD	S 428	30,70	49,20	49,20	49,20		49,20			49,20	49,20
170000006329136	21-068-017-00142-005	62000 PASTOS PERMANENTES DE 5 O MAS AÑOS-SIN VARIEDAD	S 428	17,20	2,12	2,12	2,12		2,12			2,12	2,12
170000006329137	21-078-039-00065-001	62000 PASTOS PERMANENTES DE 5 O MAS AÑOS-SIN VARIEDAD	S 428	32,10	14,28	14,28	14,28		16,80			14,28	14,28
170000006329140	21-078-010-00030-010	63000 PASTOS DE MENOS DE 5 AÑOS-SIN VARIEDAD	S 428	5,30	0,02	0,02	0,02		9,76			0,02	0,02
170000006329141	21-078-010-00031-002	62000 PASTOS PERMANENTES DE 5 O MAS AÑOS-SIN VARIEDAD	S 428	15,50	6,56	6,56	6,56		6,56			6,56	6,56
170000006329142	21-078-039-00113-007	62000 PASTOS PERMANENTES DE 5 O MAS AÑOS-SIN VARIEDAD	S 428	46,30	0,08	0,08	0,08		0,11			0,08	0,08
170000006329101	21-078-010-00030-003	101007 OLIVAR-MANZANILLA	S 429	32,20	31,28	31,28	31,28		31,28			31,28	31,28
-1056253	21-078-010-00030-010	20000 BARBECHO TRADICIONAL-SIN VARIEDAD	S 434	5,30	0,42	0,42	0,42		9,76			0,42	0,42
170000006329124	21-078-010-00030-001	20000 BARBECHO TRADICIONAL-SIN VARIEDAD	S 434	10,60	2,08	2,08	2,08		2,08			2,08	2,08

INCIDENCIAS

INCIDENCIA DESCRIPCIÓN

- 218 La superficie total declarada sobre un mismo recinto en el conjunto de los expedientes, no puede superar la superficie total que el SIGPAC establece para ese recinto.
Ref:4579016 Recinto:21-068-017-00155-00007 Cultivo:40000 GUI SANTES-SIN VARIEDAD Secano Suma de superficies declaradas para este recinto por todos los solicitantes (Áreas):10 Superficie SIGPAC medida para este recinto (Áreas):5 Exceso de superficie declarada (Hectáreas):0,05 Suma de superficies declaradas para este recinto por el solicitante (Áreas):5
- 242 Recinto pendiente de acreditación de titularidad.
Ref:170000006329139 Recinto:21-078-039-00062-00001 Cultivo:62000 PASTOS PERMANENTES DE 5 O MAS AÑOS-SIN

(1) Superficie declarada admisible ajustada con la superficie comprometida.
(2) Factor de penalización valorando el alcance para el tipo de compromiso.

Puede verificar la integridad de una copia de este documento mediante la lectura del código QR adjunto o mediante el acceso a la dirección <https://ws050.juntadeandalucia.es/verificarFirma> indicando el código de VERIFICACIÓN

FIRMADO POR	RAQUEL MARIA ESPIN CRESPO	18/12/2024
VERIFICACIÓN	Pk2jmBDMDBSWPSC42MTUWFP24ALUB4	PÁG. 1899/2078



**INCIDENCIAS****INCIDENCIA DESCRIPCIÓN**

- 248 **VARIEDAD Secano**
Ref:-815866 Recinto:21-078-039-00125-00012 Cultivo:62000 PASTOS PERMANENTES DE 5 O MAS AÑOS-SIN VARIEDAD Secano
Verifica que los recintos declarados con sistema de explotación regadío corresponden realmente a regadío según SIGPAC.
- 100400 Ref:5552469 Recinto:41-079-040-00008-00003 Cultivo:20000 BARBECHO TRADICIONAL-SIN VARIEDAD Regadío
Recinto con cultivo, variedad, régimen de explotación o uso Siggac no compatible con la operación solicitada (Anexo IV.I Cultivos y variedades elegibles para las Intervenciones. Orden de 28 de marzo de 2023).
- 100402 Ref:1700000006329121 Recinto:21-078-010-00030-00010 Cultivo:299000 MEZCLA GUISANTE - AVENA-SIN VARIEDAD Secano
Uso:TA
Recinto solicitado no forma parte de ningún organismo de control autorizado para la producción ecológica en Andalucía o fecha de inscripción posterior al plazo establecido (Anexo I. Criterios de Subvencionabilidad. Orden 28 de marzo de 2023).
Ref:5564635 Recinto:41-020-028-00029-00001 Cultivo:20000 BARBECHO TRADICIONAL-SIN VARIEDAD Regadío
Ref:1700000006329099 Recinto:41-020-028-00030-00001 Cultivo:20000 BARBECHO TRADICIONAL-SIN VARIEDAD Regadío
Ref:1700000006329125 Recinto:41-020-028-00054-00001 Cultivo:20000 BARBECHO TRADICIONAL-SIN VARIEDAD Regadío
Ref:1700000006329118 Recinto:41-020-028-00059-00001 Cultivo:20000 BARBECHO TRADICIONAL-SIN VARIEDAD Regadío
Ref:4148651 Recinto:41-079-040-00007-00002 Cultivo:20000 BARBECHO TRADICIONAL-SIN VARIEDAD Regadío
Ref:1700000006329123 Recinto:41-079-040-00008-00001 Cultivo:20000 BARBECHO TRADICIONAL-SIN VARIEDAD Regadío
Ref:5552469 Recinto:41-079-040-00008-00003 Cultivo:20000 BARBECHO TRADICIONAL-SIN VARIEDAD Regadío
Ref:1700000006329128 Recinto:41-079-042-00007-00002 Cultivo:8000 AVENA-SIN VARIEDAD Regadío
Ref:1700000006329138 Recinto:41-079-042-00018-00003 Cultivo:8000 AVENA-SIN VARIEDAD Regadío
Ref:-1056426 Recinto:41-079-042-00018-00004 Cultivo:8000 AVENA-SIN VARIEDAD Regadío
Ref:-1564633 Recinto:41-079-042-00018-00004 Cultivo:8000 AVENA-SIN VARIEDAD Regadío
Ref:-1564634 Recinto:41-079-042-00018-00004 Cultivo:8000 AVENA-SIN VARIEDAD Regadío
Ref:-1564635 Recinto:41-079-042-00018-00004 Cultivo:8000 AVENA-SIN VARIEDAD Regadío
Ref:5316228 Recinto:41-095-087-00014-00004 Cultivo:20000 BARBECHO TRADICIONAL-SIN VARIEDAD Regadío
- 100411 Recinto no admisible por no estar asociado en SIGGAN a una explotación ganadera (Artículo 10 de la Orden de 28 de marzo de 2023).
Ref:-815866 Recinto:21-078-039-00125-00012 Cultivo:62000 PASTOS PERMANENTES DE 5 O MAS AÑOS-SIN VARIEDAD Secano
- 100424 Solicita recinto que no está comprometido para la operación.
Ref:4579016 Recinto:21-068-017-00155-00007 Cultivo:40000 GUISANTES-SIN VARIEDAD Secano
Ref:1700000006329121 Recinto:21-078-010-00030-00010 Cultivo:299000 MEZCLA GUISANTE - AVENA-SIN VARIEDAD Secano
Ref:1700000006329139 Recinto:21-078-039-00062-00001 Cultivo:62000 PASTOS PERMANENTES DE 5 O MAS AÑOS-SIN VARIEDAD Secano
Ref:-815866 Recinto:21-078-039-00125-00012 Cultivo:62000 PASTOS PERMANENTES DE 5 O MAS AÑOS-SIN VARIEDAD Secano
Ref:5564635 Recinto:41-020-028-00029-00001 Cultivo:20000 BARBECHO TRADICIONAL-SIN VARIEDAD Regadío
Ref:1700000006329099 Recinto:41-020-028-00030-00001 Cultivo:20000 BARBECHO TRADICIONAL-SIN VARIEDAD Regadío
Ref:1700000006329125 Recinto:41-020-028-00054-00001 Cultivo:20000 BARBECHO TRADICIONAL-SIN VARIEDAD Regadío
Ref:1700000006329118 Recinto:41-020-028-00059-00001 Cultivo:20000 BARBECHO TRADICIONAL-SIN VARIEDAD Regadío
Ref:4148651 Recinto:41-079-040-00007-00002 Cultivo:20000 BARBECHO TRADICIONAL-SIN VARIEDAD Regadío
Ref:1700000006329123 Recinto:41-079-040-00008-00001 Cultivo:20000 BARBECHO TRADICIONAL-SIN VARIEDAD Regadío
Ref:5552469 Recinto:41-079-040-00008-00003 Cultivo:20000 BARBECHO TRADICIONAL-SIN VARIEDAD Regadío
Ref:1700000006329128 Recinto:41-079-042-00007-00002 Cultivo:8000 AVENA-SIN VARIEDAD Regadío
Ref:1700000006329138 Recinto:41-079-042-00018-00003 Cultivo:8000 AVENA-SIN VARIEDAD Regadío
Ref:-1056426 Recinto:41-079-042-00018-00004 Cultivo:8000 AVENA-SIN VARIEDAD Regadío
Ref:-1564633 Recinto:41-079-042-00018-00004 Cultivo:8000 AVENA-SIN VARIEDAD Regadío
Ref:-1564634 Recinto:41-079-042-00018-00004 Cultivo:8000 AVENA-SIN VARIEDAD Regadío
Ref:-1564635 Recinto:41-079-042-00018-00004 Cultivo:8000 AVENA-SIN VARIEDAD Regadío
Ref:5316228 Recinto:41-095-087-00014-00004 Cultivo:20000 BARBECHO TRADICIONAL-SIN VARIEDAD Regadío

Datos considerados para el Cálculo de la Carga Ganadera mínima y máxima del expediente

Explotación	Especie	Inscrito en Sipea y Admisible	Ugm Calculada para CG Mínima	Ugm Calculada para CG Máxima
ES210790000005	BOVINA	SI	38,47	38,47
ES210790000005	OVINA	SI	10,69	10,69
ES210790000175	BOVINA	SI	36,07	36,07
			85,23	85,23

Superficie determinada para Cálculo Carga Ganadera Mínima: 340,67 ha

Superficie determinada para Cálculo Carga Ganadera Máxima: 340,67 ha

(1) Superficie declarada admisible ajustada con la superficie comprometida.
(2) Factor de penalización valorando el alcance para el tipo de compromiso.Puede verificar la integridad de una copia de este documento mediante la lectura del código QR adjunto o mediante el acceso a la dirección <https://ws050.juntadeandalucia.es/verificarFirma> indicando el código de VERIFICACIÓN

FIRMADO POR

RAQUEL MARIA ESPIN CRESPO

18/12/2024

VERIFICACIÓN

Pk2jmBDMDBSWPSC42MTUWFP24ALUB4

PÁG. 1900/2078



**Datos considerados para el Cálculo de la Carga Ganadera mínima y máxima del expediente**

Los importes del Grupo de Pago de pastos de este expediente han sido ajustados por no llegar a la carga ganadera mínima de 0,3

Carga Ganadera Mínima Expediente: 0,25 ugm/ha
Carga Ganadera Máxima Expediente: 0,25 ugm/ha

Recintos Determinados para el Cálculo de Garga Ganadera Mínima

REF.	REFERENCIA SIGPAC	CULTIVO	DESCRIPCIÓN CULTIVO	S/R	SUP. RESUELTA (ha)
-1564857	21-078-039-00108-00003	62000	PASTOS PERMANENTES DE 5 O MAS AÑOS-SIN VARIEDAD	S	7,62
-1564632	21-078-039-00067-00004	62000	PASTOS PERMANENTES DE 5 O MAS AÑOS-SIN VARIEDAD	S	0,85
-1055863	21-078-010-00030-00027	63000	PASTOS DE MENOS DE 5 AÑOS-SIN VARIEDAD	S	0,13
-1055861	21-078-010-00030-00026	62000	PASTOS PERMANENTES DE 5 O MAS AÑOS-SIN VARIEDAD	S	0,56
-1055860	21-078-010-00030-00026	62000	PASTOS PERMANENTES DE 5 O MAS AÑOS-SIN VARIEDAD	S	0,56
-815866	21-078-039-00125-00012	62000	PASTOS PERMANENTES DE 5 O MAS AÑOS-SIN VARIEDAD	S	1,52
4579039	21-068-017-00142-00011	62000	PASTOS PERMANENTES DE 5 O MAS AÑOS-SIN VARIEDAD	S	0,60
5107276	21-078-039-00061-00014	62000	PASTOS PERMANENTES DE 5 O MAS AÑOS-SIN VARIEDAD	S	2,02
5107277	21-078-039-00061-00013	62000	PASTOS PERMANENTES DE 5 O MAS AÑOS-SIN VARIEDAD	S	14,94
6854043	21-078-039-00061-00004	62000	PASTOS PERMANENTES DE 5 O MAS AÑOS-SIN VARIEDAD	S	2,08
1700000006329088	21-068-017-00140-00001	62000	PASTOS PERMANENTES DE 5 O MAS AÑOS-SIN VARIEDAD	S	11,09
1700000006329090	21-078-039-00066-00005	62000	PASTOS PERMANENTES DE 5 O MAS AÑOS-SIN VARIEDAD	S	0,10
1700000006329093	21-078-039-00108-00007	62000	PASTOS PERMANENTES DE 5 O MAS AÑOS-SIN VARIEDAD	S	0,35
1700000006329094	21-078-039-00054-00007	62000	PASTOS PERMANENTES DE 5 O MAS AÑOS-SIN VARIEDAD	S	3,05
1700000006329095	21-078-039-00036-00004	62000	PASTOS PERMANENTES DE 5 O MAS AÑOS-SIN VARIEDAD	S	1,63
1700000006329096	21-078-039-00113-00004	62000	PASTOS PERMANENTES DE 5 O MAS AÑOS-SIN VARIEDAD	S	1,14
1700000006329098	21-078-039-00065-00005	62000	PASTOS PERMANENTES DE 5 O MAS AÑOS-SIN VARIEDAD	S	1,35
1700000006329102	21-078-039-00065-00003	62000	PASTOS PERMANENTES DE 5 O MAS AÑOS-SIN VARIEDAD	S	0,74
1700000006329103	21-078-039-00036-00005	62000	PASTOS PERMANENTES DE 5 O MAS AÑOS-SIN VARIEDAD	S	29,03
1700000006329105	21-078-039-00054-00006	62000	PASTOS PERMANENTES DE 5 O MAS AÑOS-SIN VARIEDAD	S	43,30
1700000006329106	21-078-039-00108-00005	62000	PASTOS PERMANENTES DE 5 O MAS AÑOS-SIN VARIEDAD	S	1,50
1700000006329107	21-078-011-00002-00001	62000	PASTOS PERMANENTES DE 5 O MAS AÑOS-SIN VARIEDAD	S	21,58
1700000006329108	21-078-039-00115-00001	62000	PASTOS PERMANENTES DE 5 O MAS AÑOS-SIN VARIEDAD	S	3,04
1700000006329109	21-078-039-00113-00008	62000	PASTOS PERMANENTES DE 5 O MAS AÑOS-SIN VARIEDAD	S	0,14
1700000006329110	21-078-039-00111-00001	62000	PASTOS PERMANENTES DE 5 O MAS AÑOS-SIN VARIEDAD	S	10,41
1700000006329111	21-078-039-00110-00001	62000	PASTOS PERMANENTES DE 5 O MAS AÑOS-SIN VARIEDAD	S	3,87
1700000006329117	21-078-039-00108-00002	62000	PASTOS PERMANENTES DE 5 O MAS AÑOS-SIN VARIEDAD	S	0,57
1700000006329127	21-078-039-00111-00003	62000	PASTOS PERMANENTES DE 5 O MAS AÑOS-SIN VARIEDAD	S	0,04
1700000006329129	21-068-017-00142-00007	63000	PASTOS DE MENOS DE 5 AÑOS-SIN VARIEDAD	S	0,02
1700000006329130	21-078-039-00066-00001	62000	PASTOS PERMANENTES DE 5 O MAS AÑOS-SIN VARIEDAD	S	1,68
1700000006329131	21-078-039-00066-00003	62000	PASTOS PERMANENTES DE 5 O MAS AÑOS-SIN VARIEDAD	S	0,77
1700000006329132	21-078-010-00030-00002	62000	PASTOS PERMANENTES DE 5 O MAS AÑOS-SIN VARIEDAD	S	24,04
1700000006329133	21-078-039-00054-00003	62000	PASTOS PERMANENTES DE 5 O MAS AÑOS-SIN VARIEDAD	S	1,13
1700000006329134	21-078-010-00031-00001	62000	PASTOS PERMANENTES DE 5 O MAS AÑOS-SIN VARIEDAD	S	76,76
1700000006329135	21-078-011-00001-00001	62000	PASTOS PERMANENTES DE 5 O MAS AÑOS-SIN	S	49,20

(1) Superficie declarada admisible ajustada con la superficie comprometida.
(2) Factor de penalización valorando el alcance para el tipo de compromiso.

Puede verificar la integridad de una copia de este documento mediante la lectura del código QR adjunto o mediante el acceso a la dirección <https://ws050.juntadeandalucia.es/verificarFirma> indicando el código de VERIFICACIÓN

FIRMADO POR	RAQUEL MARIA ESPIN CRESPO	18/12/2024
VERIFICACIÓN	Pk2jmBDMDBSWPSC42MTUWFP24ALUB4	PÁG. 1901/2078



**Datos considerados para el Cálculo de la Carga Ganadera mínima y máxima del expediente****Recintos Determinados para el Cálculo de Garga Ganadera Mínima**

REF.	REFERENCIA SIGPAC	CULTIVO	DESCRIPCIÓN CULTIVO	S/R	SUP.
					RESUELTA (ha)
170000006329136	21-068-017-00142-00005	62000	PASTOS PERMANENTES DE 5 O MAS AÑOS-SIN VARIEDAD	S	2,12
170000006329137	21-078-039-00065-00001	62000	PASTOS PERMANENTES DE 5 O MAS AÑOS-SIN VARIEDAD	S	14,28
170000006329139	21-078-039-00062-00001	62000	PASTOS PERMANENTES DE 5 O MAS AÑOS-SIN VARIEDAD	S	0,20
170000006329140	21-078-010-00030-00010	63000	PASTOS DE MENOS DE 5 AÑOS-SIN VARIEDAD	S	0,02
170000006329141	21-078-010-00031-00002	62000	PASTOS PERMANENTES DE 5 O MAS AÑOS-SIN VARIEDAD	S	6,56
170000006329142	21-078-039-00113-00007	62000	PASTOS PERMANENTES DE 5 O MAS AÑOS-SIN VARIEDAD	S	0,08

Recintos Determinados para el Cálculo de Garga Ganadera Máxima

REF.	REFERENCIA SIGPAC	CULTIVO	DESCRIPCIÓN CULTIVO	S/R	SUP.
					RESUELTA (ha)
-1564857	21-078-039-00108-00003	62000	PASTOS PERMANENTES DE 5 O MAS AÑOS-SIN VARIEDAD	S	7,62
-1564632	21-078-039-00067-00004	62000	PASTOS PERMANENTES DE 5 O MAS AÑOS-SIN VARIEDAD	S	0,85
-1055863	21-078-010-00030-00027	63000	PASTOS DE MENOS DE 5 AÑOS-SIN VARIEDAD	S	0,13
-1055861	21-078-010-00030-00026	62000	PASTOS PERMANENTES DE 5 O MAS AÑOS-SIN VARIEDAD	S	0,56
-1055860	21-078-010-00030-00026	62000	PASTOS PERMANENTES DE 5 O MAS AÑOS-SIN VARIEDAD	S	0,56
-815866	21-078-039-00125-00012	62000	PASTOS PERMANENTES DE 5 O MAS AÑOS-SIN VARIEDAD	S	1,52
4579039	21-068-017-00142-00011	62000	PASTOS PERMANENTES DE 5 O MAS AÑOS-SIN VARIEDAD	S	0,60
5107276	21-078-039-00061-00014	62000	PASTOS PERMANENTES DE 5 O MAS AÑOS-SIN VARIEDAD	S	2,02
5107277	21-078-039-00061-00013	62000	PASTOS PERMANENTES DE 5 O MAS AÑOS-SIN VARIEDAD	S	14,94
6854043	21-078-039-00061-00004	62000	PASTOS PERMANENTES DE 5 O MAS AÑOS-SIN VARIEDAD	S	2,08
170000006329088	21-068-017-00140-00001	62000	PASTOS PERMANENTES DE 5 O MAS AÑOS-SIN VARIEDAD	S	11,09
170000006329090	21-078-039-00066-00005	62000	PASTOS PERMANENTES DE 5 O MAS AÑOS-SIN VARIEDAD	S	0,10
170000006329093	21-078-039-00108-00007	62000	PASTOS PERMANENTES DE 5 O MAS AÑOS-SIN VARIEDAD	S	0,35
170000006329094	21-078-039-00054-00007	62000	PASTOS PERMANENTES DE 5 O MAS AÑOS-SIN VARIEDAD	S	3,05
170000006329095	21-078-039-00036-00004	62000	PASTOS PERMANENTES DE 5 O MAS AÑOS-SIN VARIEDAD	S	1,63
170000006329096	21-078-039-00113-00004	62000	PASTOS PERMANENTES DE 5 O MAS AÑOS-SIN VARIEDAD	S	1,14
170000006329098	21-078-039-00065-00005	62000	PASTOS PERMANENTES DE 5 O MAS AÑOS-SIN VARIEDAD	S	1,35
170000006329102	21-078-039-00065-00003	62000	PASTOS PERMANENTES DE 5 O MAS AÑOS-SIN VARIEDAD	S	0,74
170000006329103	21-078-039-00036-00005	62000	PASTOS PERMANENTES DE 5 O MAS AÑOS-SIN VARIEDAD	S	29,03
170000006329105	21-078-039-00054-00006	62000	PASTOS PERMANENTES DE 5 O MAS AÑOS-SIN VARIEDAD	S	43,30
170000006329106	21-078-039-00108-00005	62000	PASTOS PERMANENTES DE 5 O MAS AÑOS-SIN VARIEDAD	S	1,50
170000006329107	21-078-011-00002-00001	62000	PASTOS PERMANENTES DE 5 O MAS AÑOS-SIN VARIEDAD	S	21,58
170000006329108	21-078-039-00115-00001	62000	PASTOS PERMANENTES DE 5 O MAS AÑOS-SIN VARIEDAD	S	3,04
170000006329109	21-078-039-00113-00008	62000	PASTOS PERMANENTES DE 5 O MAS AÑOS-SIN VARIEDAD	S	0,14
170000006329110	21-078-039-00111-00001	62000	PASTOS PERMANENTES DE 5 O MAS AÑOS-SIN VARIEDAD	S	10,41
170000006329111	21-078-039-00110-00001	62000	PASTOS PERMANENTES DE 5 O MAS AÑOS-SIN VARIEDAD	S	3,87
170000006329117	21-078-039-00108-00002	62000	PASTOS PERMANENTES DE 5 O MAS AÑOS-SIN VARIEDAD	S	0,57

(1) Superficie declarada admisible ajustada con la superficie comprometida.
(2) Factor de penalización valorando el alcance para el tipo de compromiso.

Puede verificar la integridad de una copia de este documento mediante la lectura del código QR adjunto o mediante el acceso a la dirección <https://ws050.juntadeandalucia.es/verificarFirma> indicando el código de VERIFICACIÓN

FIRMADO POR

RAQUEL MARIA ESPIN CRESPO

18/12/2024

VERIFICACIÓN

Pk2jmBDMDBSWPSC42MTUWFP24ALUB4

PÁG. 1902/2078



**Datos considerados para el Cálculo de la Carga Ganadera mínima y máxima del expediente****Recintos Determinados para el Cálculo de Garga Ganadera Máxima**

REF.	REFERENCIA SIGPAC	CULTIVO	DESCRIPCIÓN CULTIVO	S/R	SUP. RESUELTA (ha)
1700000006329127	21-078-039-00111-00003	62000	PASTOS PERMANENTES DE 5 O MAS AÑOS-SIN VARIEDAD	S	0,04
1700000006329129	21-068-017-00142-00007	63000	PASTOS DE MENOS DE 5 AÑOS-SIN VARIEDAD	S	0,02
1700000006329130	21-078-039-00066-00001	62000	PASTOS PERMANENTES DE 5 O MAS AÑOS-SIN VARIEDAD	S	1,68
1700000006329131	21-078-039-00066-00003	62000	PASTOS PERMANENTES DE 5 O MAS AÑOS-SIN VARIEDAD	S	0,77
1700000006329132	21-078-010-00030-00002	62000	PASTOS PERMANENTES DE 5 O MAS AÑOS-SIN VARIEDAD	S	24,04
1700000006329133	21-078-039-00054-00003	62000	PASTOS PERMANENTES DE 5 O MAS AÑOS-SIN VARIEDAD	S	1,13
1700000006329134	21-078-010-00031-00001	62000	PASTOS PERMANENTES DE 5 O MAS AÑOS-SIN VARIEDAD	S	76,76
1700000006329135	21-078-011-00001-00001	62000	PASTOS PERMANENTES DE 5 O MAS AÑOS-SIN VARIEDAD	S	49,20
1700000006329136	21-068-017-00142-00005	62000	PASTOS PERMANENTES DE 5 O MAS AÑOS-SIN VARIEDAD	S	2,12
1700000006329137	21-078-039-00065-00001	62000	PASTOS PERMANENTES DE 5 O MAS AÑOS-SIN VARIEDAD	S	14,28
1700000006329139	21-078-039-00062-00001	62000	PASTOS PERMANENTES DE 5 O MAS AÑOS-SIN VARIEDAD	S	0,20
1700000006329140	21-078-010-00030-00010	63000	PASTOS DE MENOS DE 5 AÑOS-SIN VARIEDAD	S	0,02
1700000006329141	21-078-010-00031-00002	62000	PASTOS PERMANENTES DE 5 O MAS AÑOS-SIN VARIEDAD	S	6,56
1700000006329142	21-078-039-00113-00007	62000	PASTOS PERMANENTES DE 5 O MAS AÑOS-SIN VARIEDAD	S	0,08

(1) Superficie declarada admisible ajustada con la superficie comprometida.
(2) Factor de penalización valorando el alcance para el tipo de compromiso.

Puede verificar la integridad de una copia de este documento mediante la lectura del código QR adjunto o mediante el acceso a la dirección <https://ws050.juntadeandalucia.es/verificarFirma> indicando el código de VERIFICACIÓN

FIRMADO POR	RAQUEL MARIA ESPIN CRESPO	18/12/2024	
VERIFICACIÓN	Pk2jmBDMDBSWPSC42MTUWFP24ALUB4	PÁG. 1903/2078	



APELLIDOS Y NOMBRE / RAZÓN SOCIAL

TARTESSOS AGROPECUARIA S.L.

NIF
****4795*

EXPEDIENTE
1264847

ANUALIDAD DE PAGO
1ª

IMPORTES POR ANUALIDAD

	2023	2024	2025	2026	2027
IMPORTE MÁXIMO SUBVENCIONABLE	6.161,25 €	6.161,25 €	6.161,25 €	6.161,25 €	6.161,25 €
IMPORTE MEDIO DE TRANSFERENCIA (€/ha)	82,15 €	82,15 €	82,15 €	82,15 €	82,15 €

RESUMEN DE UNIDADES

Cód	GRUPO DE PAGO	Sup. Dec. Admisible (ha)	Sup. Comprometida (ha)	Sup. ajustada compromiso (1) (ha)	% sobredec.	Sup. Resuelta (ha)	Importe Declarado	Importe Topado	Importe Resuelto	Importe tras sobredec.
428	PASTOS ASOCIADOS A GANADERÍA ECOLÓGICA	877,14		75,00	0,00	75,00	6.161,25	6.161,25	6.161,25	6.161,25
TOTAL		877,14	75,00	75,00		75,00	6.161,25	6.161,25	6.161,25	6.161,25

APLICACIÓN DE REDUCCIONES Y PENALIZACIONES

GRUPO DE PAGO	Importe Calculado	Importe prereduc.	Criterios de subvencionabilidad y compromisos	Presentación tardía	Omisión declaración	Condicionidad	IMPORTE (Euros) RESUELTO
PASTOS ASOCIADOS A GANADERÍA	6.161,25	6.161,25	0,00	0,00	0,00	0,00	6.161,25
TOTAL	6.161,25	6.161,25					6.161,25

RESUMEN DE PAGOS

	RESUELTO	FEADER	MAPA	CAPADR
PASTOS ASOCIADOS A GANADERÍA ECOLÓGICA - Pago realizado	6.161,25 €	5.237,06 €	604,42 €	319,77 €

(1) Superficie declarada admisible ajustada con la superficie comprometida.
(2) Factor de penalización valorando el alcance para el tipo de compromiso.

Puede verificar la integridad de una copia de este documento mediante la lectura del código QR adjunto o mediante el acceso a la dirección <https://ws050.juntadeandalucia.es/verificarFirma> indicando el código de VERIFICACIÓN

FIRMADO POR	RAQUEL MARIA ESPIN CRESPO	18/12/2024	
VERIFICACIÓN	Pk2jmBDMDBSWPSC42MTUWFP24ALUB4	PÁG. 1904/2078	



RECINTOS RESUELTOS

REF.	REFERENCIA SIGPAC	CULTIVO DESCRIPCIÓN CULTIVO	S/R	G.PAGO	PEND. MEDIA (%)	SUP. DEC. ADMISIBLE (ha)	SUP. COMPROM. (ha)	SUP. AJUSTADA COMPROM. (ha)	SUP. CONV. SIGPAC (ha)	SUP. CERTIF. (ha)	SUP. CAMPO (ha)	SUP. CAMPO DEDECLARADO (ha)	SUP. DEC. REDUCIDA (ha)	SUP. RESUELTA (ha)
-910953	21-043-002-00228-001	62000 PASTOS PERMANENTES DE 5 O MAS AÑOS-SIN VARIEDAD	S	428	24,30	0,14	0,14	0,14		0,14			0,14	0,14
-910932	21-008-009-00006-006	62000 PASTOS PERMANENTES DE 5 O MAS AÑOS-SIN VARIEDAD	S	428	9,50	18,27	18,27	18,27		18,27			18,27	18,27
-909589	21-008-006-00023-010	62000 PASTOS PERMANENTES DE 5 O MAS AÑOS-SIN VARIEDAD	S	428	13,70	12,47	12,47	12,47		12,47			12,47	12,47
-909588	21-008-006-00099-002	62000 PASTOS PERMANENTES DE 5 O MAS AÑOS-SIN VARIEDAD	S	428	9,90	25,35	25,35	25,35		25,35			25,35	25,35
-909523	21-029-002-00153-002	62000 PASTOS PERMANENTES DE 5 O MAS AÑOS-SIN VARIEDAD	S	428	17,70	1,01	1,01	1,01		1,01			1,01	1,01
-909509	21-008-006-00099-002	62000 PASTOS PERMANENTES DE 5 O MAS AÑOS-SIN VARIEDAD	S	428	9,90	3,76	3,76	3,76		3,76			3,76	3,76
-909508	21-008-006-00023-010	62000 PASTOS PERMANENTES DE 5 O MAS AÑOS-SIN VARIEDAD	S	428	13,70	63,15	63,15	63,15		63,15			63,15	63,15
-909507	21-008-006-00023-021	62000 PASTOS PERMANENTES DE 5 O MAS AÑOS-SIN VARIEDAD	S	428	6,90	6,68	6,60	6,60		6,73			6,60	6,60
-909506	21-008-006-00023-009	62000 PASTOS PERMANENTES DE 5 O MAS AÑOS-SIN VARIEDAD	S	428	8,50	18,35	18,35	18,35		18,35			18,35	18,35
-909505	21-008-006-00096-001	62000 PASTOS PERMANENTES DE 5 O MAS AÑOS-SIN VARIEDAD	S	428	6,00	10,22	10,22	10,22		10,22			10,22	10,22
-69612	21-029-018-00025-001	62000 PASTOS PERMANENTES DE 5 O MAS AÑOS-SIN VARIEDAD	S	428	20,00	8,51	8,51	8,51		8,51			8,51	8,51
-15577	21-008-009-00152-005	62000 PASTOS PERMANENTES DE 5 O MAS AÑOS-SIN VARIEDAD	S	428	9,20	5,58	5,58	5,58		5,58			5,58	5,58
1700000003522639	21-029-013-00009-002	62000 PASTOS PERMANENTES DE 5 O MAS AÑOS-SIN VARIEDAD	S	428	39,00	19,73	19,73	19,73		30,35			19,73	19,73
1700000003522640	21-029-013-00009-003	62000 PASTOS PERMANENTES DE 5 O MAS AÑOS-SIN VARIEDAD	S	428	35,30	10,04	10,04	10,04		10,04			10,04	10,04
1700000003522641	21-029-014-00129-003	62000 PASTOS PERMANENTES DE 5 O MAS AÑOS-SIN VARIEDAD	S	428	21,70	43,70	43,70	43,70		43,70			43,70	43,70
1700000003522644	21-029-016-00029-002	62000 PASTOS PERMANENTES DE 5 O MAS AÑOS-SIN VARIEDAD	S	428	22,40	17,58	17,58	17,58		20,68			17,58	17,58
1700000006806054	21-008-007-00029-001	62000 PASTOS PERMANENTES DE 5 O MAS AÑOS-SIN VARIEDAD	S	428	37,00	7,45	7,45	7,45		7,45			7,45	7,45
1700000006806059	21-008-007-00031-012	62000 PASTOS PERMANENTES DE 5 O MAS AÑOS-SIN VARIEDAD	S	428	28,20	10,51	10,51	10,51		14,01			10,51	10,51
1700000006806061	21-043-002-00243-001	62000 PASTOS PERMANENTES DE 5 O MAS AÑOS-SIN VARIEDAD	S	428	29,50	30,20	30,20	30,20		30,20			30,20	30,20
1700000006806063	21-043-002-00243-001	62000 PASTOS PERMANENTES DE 5 O MAS AÑOS-SIN VARIEDAD	S	428	29,50	34,76	34,76	34,76		34,76			34,76	34,76
1700000006806064	21-043-002-00231-001	62000 PASTOS PERMANENTES DE 5 O MAS AÑOS-SIN VARIEDAD	S	428	30,00	0,09	0,09	0,09		0,19			0,09	0,09
1700000006806069	21-008-009-00006-009	62000 PASTOS PERMANENTES DE 5 O MAS AÑOS-SIN VARIEDAD	S	428	16,00	2,56	2,56	2,56		2,56			2,56	2,56
1700000006806071	21-043-002-00232-001	62000 PASTOS PERMANENTES DE 5 O MAS AÑOS-SIN VARIEDAD	S	428	17,50	0,97	0,97	0,97		1,29			0,97	0,97
1700000006806075	21-043-002-00227-001	62000 PASTOS PERMANENTES DE 5 O MAS AÑOS-SIN VARIEDAD	S	428	26,40	2,00	2,00	2,00		5,72			2,00	2,00
1700000006806077	21-043-002-00242-001	62000 PASTOS PERMANENTES DE 5 O MAS AÑOS-SIN VARIEDAD	S	428	24,00	0,54	0,54	0,54		0,64			0,54	0,54
1700000006806079	21-008-009-00006-007	62000 PASTOS PERMANENTES DE 5 O MAS AÑOS-SIN VARIEDAD	S	428	11,90	8,47	8,47	8,47		8,47			8,47	8,47
1700000006806081	21-008-009-00152-004	62000 PASTOS PERMANENTES DE 5 O MAS AÑOS-SIN VARIEDAD	S	428	10,40	13,87	13,87	13,87		13,87			13,87	13,87
1700000006806082	21-008-009-00003-003	62000 PASTOS PERMANENTES DE 5 O MAS AÑOS-SIN VARIEDAD	S	428	33,50	27,78	27,78	27,78		27,78			27,78	27,78
1700000006806083	21-008-007-00031-003	62000 PASTOS PERMANENTES DE 5 O MAS AÑOS-SIN VARIEDAD	S	428	24,20	12,28	12,25	12,25		16,37			12,25	12,25
1700000006806084	21-008-009-00003-005	62000 PASTOS PERMANENTES DE 5 O MAS AÑOS-SIN VARIEDAD	S	428	29,10	8,33	8,33	8,33		8,33			8,33	8,33
1700000006806088	21-043-002-00228-002	62000 PASTOS PERMANENTES DE 5 O MAS AÑOS-SIN VARIEDAD	S	428	30,40	4,16	4,16	4,16		7,57			4,16	4,16
1700000006806089	21-043-002-00270-002	62000 PASTOS PERMANENTES DE 5 O MAS AÑOS-SIN VARIEDAD	S	428	23,40	13,28	13,28	13,28		13,28			13,28	13,28
1700000006806090	21-043-002-00270-003	62000 PASTOS PERMANENTES DE 5 O MAS AÑOS-SIN VARIEDAD	S	428	11,60	0,59	0,59	0,59		0,59			0,59	0,59
1700000006806094	21-043-002-00243-013	62000 PASTOS PERMANENTES DE 5 O MAS AÑOS-SIN VARIEDAD	S	428	19,70	0,88	0,88	0,88		0,88			0,88	0,88
1700000006806098	21-008-007-00031-011	62000 PASTOS PERMANENTES DE 5 O MAS AÑOS-SIN VARIEDAD	S	428	27,60	2,11	2,11	2,11		2,11			2,11	2,11
1700000006806106	21-043-002-00271-001	62000 PASTOS PERMANENTES DE 5 O MAS AÑOS-SIN VARIEDAD	S	428	29,40	2,98	2,98	2,98		3,50			2,98	2,98
1700000006806107	21-008-009-00003-004	62000 PASTOS PERMANENTES DE 5 O MAS AÑOS-SIN VARIEDAD	S	428	26,00	35,51	35,51	35,51		35,51			35,51	35,51
1700000006806110	21-043-002-00269-001	62000 PASTOS PERMANENTES DE 5 O MAS AÑOS-SIN VARIEDAD	S	428	20,10	13,54	13,54	13,54		13,54			13,54	13,54
1700000006806111	21-043-002-00230-001	62000 PASTOS PERMANENTES DE 5 O MAS AÑOS-SIN VARIEDAD	S	428	31,50	0,11	0,11	0,11		0,45			0,11	0,11
1700000006806112	21-043-002-00230-002	62000 PASTOS PERMANENTES DE 5 O MAS AÑOS-SIN VARIEDAD	S	428	26,00	0,31	0,31	0,31		0,57			0,31	0,31
1700000006806116	21-008-007-00031-013	62000 PASTOS PERMANENTES DE 5 O MAS AÑOS-SIN VARIEDAD	S	428	23,70	0,04	0,04	0,04		0,04			0,04	0,04
1700000006806763	21-008-006-00023-029	62000 PASTOS PERMANENTES DE 5 O MAS AÑOS-SIN VARIEDAD	S	428	14,60	1,59	1,59	1,59		1,59			1,59	1,59
1700000006807701	21-008-010-00002-001	62000 PASTOS PERMANENTES DE 5 O MAS AÑOS-SIN VARIEDAD	S	428	7,90	1,85	1,85	1,85		3,37			1,85	1,85
1700000006807702	21-008-006-00023-025	62000 PASTOS PERMANENTES DE 5 O MAS AÑOS-SIN VARIEDAD	S	428	11,30	0,75	0,75	0,75		0,75			0,75	0,75
1700000006807706	21-008-006-00093-001	62000 PASTOS PERMANENTES DE 5 O MAS AÑOS-SIN VARIEDAD	S	428	3,60	0,01	0,01	0,01		0,03			0,01	0,01
1700000006807707	21-008-006-00023-026	62000 PASTOS PERMANENTES DE 5 O MAS AÑOS-SIN VARIEDAD	S	428	14,80	0,36	0,36	0,36		0,36			0,36	0,36
1700000006807708	21-009-019-00182-001	62000 PASTOS PERMANENTES DE 5 O MAS AÑOS-SIN VARIEDAD	S	428	23,40	1,00	1,00	1,00		1,80			1,00	1,00
1700000006810834	21-009-019-00288-001	62000 PASTOS PERMANENTES DE 5 O MAS AÑOS-SIN VARIEDAD	S	428	25,40	13,74	13,70	13,70		13,74			13,70	13,70
1700000006810835	21-009-019-00287-003	62000 PASTOS PERMANENTES DE 5 O MAS AÑOS-SIN VARIEDAD	S	428	22,40	22,90	22,90	22,90		22,90			22,90	22,90
1700000006810836	21-029-002-00153-002	62000 PASTOS PERMANENTES DE 5 O MAS AÑOS-SIN VARIEDAD	S	428	17,70	61,72	61,72	61,72		61,72			61,72	61,72
1700000006810837	21-029-002-00152-001	62000 PASTOS PERMANENTES DE 5 O MAS AÑOS-SIN VARIEDAD	S	428	15,40	3,95	3,95	3,95		3,95			3,95	3,95
1700000006810842	21-009-019-00058-028	62000 PASTOS PERMANENTES DE 5 O MAS AÑOS-SIN VARIEDAD	S	428	21,70	8,84	8,84	8,84		8,84			8,84	8,84
1700000006810846	21-009-016-00005-005	62000 PASTOS PERMANENTES DE 5 O MAS AÑOS-SIN VARIEDAD	S	428	17,30	0,60	0,60	0,60		0,80			0,60	0,60

(1) Superficie declarada admisible ajustada con la superficie comprometida.
 (2) Factor de penalización valorando el alcance para el tipo de compromiso.

Puede verificar la integridad de una copia de este documento mediante la lectura del código QR adjunto o mediante el acceso a la dirección https://ws050.juntadeandalucia.es/verificarFirma indicando el código de VERIFICACIÓN			
FIRMADO POR	RAQUEL MARIA ESPIN CRESPO	18/12/2024	
VERIFICACIÓN	Pk2jmBDMDBSWPSC42MTUWFP24ALUB4	PÁG. 1905/2078	

**RECINTOS RESUELTOS**

REF.	REFERENCIA SIGPAC	CULTIVO	DESCRIPCIÓN CULTIVO	S/R	G.PAGO	PEND. MEDIA (%)	SUP. ADMISIBLE (ha)	SUP. COMPROM. (ha)	SUP. AJUSTADA (ha)	SUP. CONY. SIGPAC (ha)	SUP. CERTIF. (ha)	SUP. CAMPO (ha)	SUP. CAMPO DETER. CULT. DECLARADO (ha)	SUP. DEC. REDUCIDA (ha)	SUP. RESUELTA (ha)
170000006810848	21-009-019-00058-031	62000	PASTOS PERMANENTES DE 5 O MAS AÑOS-SIN VARIEDAD	S	428	44,80	0,21	0,21	0,21		0,47			0,21	0,21
170000006810849	21-009-019-00058-017	62000	PASTOS PERMANENTES DE 5 O MAS AÑOS-SIN VARIEDAD	S	428	17,30	0,09	0,09	0,09		0,12			0,09	0,09
170000006810850	21-009-015-00040-002	62000	PASTOS PERMANENTES DE 5 O MAS AÑOS-SIN VARIEDAD	S	428	38,50	0,85	0,85	0,85		0,85			0,85	0,85
170000006810851	21-029-003-00006-001	62000	PASTOS PERMANENTES DE 5 O MAS AÑOS-SIN VARIEDAD	S	428	13,90	15,73	15,73	15,73		15,73			15,73	15,73
170000006810852	21-009-016-00020-005	62000	PASTOS PERMANENTES DE 5 O MAS AÑOS-SIN VARIEDAD	S	428	45,60	9,54	9,54	9,54		17,34			9,54	9,54
170000006810854	21-009-019-00058-027	62000	PASTOS PERMANENTES DE 5 O MAS AÑOS-SIN VARIEDAD	S	428	31,90	2,98	2,98	2,98		3,51			2,98	2,98
170000006810855	21-029-002-00154-001	62000	PASTOS PERMANENTES DE 5 O MAS AÑOS-SIN VARIEDAD	S	428	25,60	7,32	7,32	7,32		7,32			7,32	7,32
170000006810857	21-029-004-00017-001	62000	PASTOS PERMANENTES DE 5 O MAS AÑOS-SIN VARIEDAD	S	428	11,20	18,85	18,80	18,80		18,80			18,80	18,80
170000006810858	21-009-016-00005-003	62000	PASTOS PERMANENTES DE 5 O MAS AÑOS-SIN VARIEDAD	S	428	44,30	9,47	9,47	9,47		17,21			9,47	9,47
170000006810859	21-009-016-00005-004	62000	PASTOS PERMANENTES DE 5 O MAS AÑOS-SIN VARIEDAD	S	428	30,70	0,16	0,16	0,16		0,21			0,16	0,16
170000006810860	21-009-015-00056-006	62000	PASTOS PERMANENTES DE 5 O MAS AÑOS-SIN VARIEDAD	S	428	22,60	0,74	0,74	0,74		1,34			0,74	0,74
170000006810861	21-009-015-00056-005	62000	PASTOS PERMANENTES DE 5 O MAS AÑOS-SIN VARIEDAD	S	428	36,50	0,11	0,11	0,11		0,24			0,11	0,11
170000006810862	21-029-002-00150-001	62000	PASTOS PERMANENTES DE 5 O MAS AÑOS-SIN VARIEDAD	S	428	18,00	7,08	7,08	7,08		7,08			7,08	7,08
170000006810863	21-009-016-00029-014	62000	PASTOS PERMANENTES DE 5 O MAS AÑOS-SIN VARIEDAD	S	428	31,40	5,22	5,22	5,22		8,03			5,22	5,22
170000006810865	21-009-015-00052-002	62000	PASTOS PERMANENTES DE 5 O MAS AÑOS-SIN VARIEDAD	S	428	28,70	2,46	2,46	2,46		4,47			2,46	2,46
170000006810866	21-009-012-00025-001	62000	PASTOS PERMANENTES DE 5 O MAS AÑOS-SIN VARIEDAD	S	428	15,70	7,65	7,65	7,65		7,65			7,65	7,65
170000006810869	21-009-016-00003-002	62000	PASTOS PERMANENTES DE 5 O MAS AÑOS-SIN VARIEDAD	S	428	34,70	3,02	3,02	3,02		8,63			3,02	3,02
170000006810871	21-029-002-00155-002	62000	PASTOS PERMANENTES DE 5 O MAS AÑOS-SIN VARIEDAD	S	428	18,40	4,81	4,81	4,81		4,81			4,81	4,81
170000006810873	21-009-019-00058-026	62000	PASTOS PERMANENTES DE 5 O MAS AÑOS-SIN VARIEDAD	S	428	32,20	43,95	43,95	43,95		67,62			43,95	43,95
170000006810874	21-009-019-00286-001	62000	PASTOS PERMANENTES DE 5 O MAS AÑOS-SIN VARIEDAD	S	428	16,50	7,57	7,57	7,57		7,57			7,57	7,57
170000006810875	21-009-015-00053-001	62000	PASTOS PERMANENTES DE 5 O MAS AÑOS-SIN VARIEDAD	S	428	24,70	0,71	0,71	0,71		0,94			0,71	0,71
170000006810876	21-009-019-00058-030	62000	PASTOS PERMANENTES DE 5 O MAS AÑOS-SIN VARIEDAD	S	428	15,20	32,11	32,11	32,11		32,11			32,11	32,11
170000006810881	21-009-015-00056-001	62000	PASTOS PERMANENTES DE 5 O MAS AÑOS-SIN VARIEDAD	S	428	27,00	0,06	0,06	0,06		0,11			0,06	0,06
170000006810883	21-029-002-00153-007	62000	PASTOS PERMANENTES DE 5 O MAS AÑOS-SIN VARIEDAD	S	428	6,20	2,60	2,60	2,60		2,60			2,60	2,60
170000006810884	21-009-019-00287-004	62000	PASTOS PERMANENTES DE 5 O MAS AÑOS-SIN VARIEDAD	S	428	16,90	2,60	2,60	2,60		2,60			2,60	2,60
170000006810885	21-009-019-00287-002	62000	PASTOS PERMANENTES DE 5 O MAS AÑOS-SIN VARIEDAD	S	428	13,60	1,49	1,49	1,49		1,49			1,49	1,49
170000006810895	21-009-019-00058-023	62000	PASTOS PERMANENTES DE 5 O MAS AÑOS-SIN VARIEDAD	S	428	36,30	0,09	0,09	0,09		0,17			0,09	0,09
170000006810896	21-009-019-00058-001	62000	PASTOS PERMANENTES DE 5 O MAS AÑOS-SIN VARIEDAD	S	428	30,90	74,50	74,50	74,50		114,61			74,50	74,50

INCIDENCIAS**INCIDENCIA DESCRIPCIÓN**

- 225 La superficie de cruce total de productos de la agrupación Pastos permanentes sobre un mismo recinto en el conjunto de las solicitudes, no puede superar la superficie total admisible de pastos
Ref:170000006807678 Recinto:21-009-015-00058-00001 Cultivo:62000 PASTOS PERMANENTES DE 5 O MAS AÑOS-SIN VARIEDAD Secano Superficie admisible de pastos del recinto según SIGPAC.:80 Suma de superficies de cruce netas declaradas para este recinto por todos los solicitantes.:160 Exceso de superficie (Hectáreas):0,8
- 4272 Verifica que las líneas de declaración de las Solicitudes Únicas no tienen solapes con la capa de Retroactividad Gráfica (ambas de la misma campaña) a nivel de expediente/línea de declaración gráfica de la solicitud.
Ref:-909507 Recinto:21-008-006-00023-00021 Cultivo: - Agregado de la referencia del recinto.:0 Zona de la referencia del recinto.:0 Superficie solapada.:0,08 Id. Incid.:101074983
Ref:170000006806083 Recinto:21-008-007-00031-00003 Cultivo: - Agregado de la referencia del recinto.:0 Zona de la referencia del recinto.:0 Superficie solapada.:0,03 Id. Incid.:101074984
Ref:170000006810834 Recinto:21-009-019-00288-00001 Cultivo: - Agregado de la referencia del recinto.:0 Zona de la referencia del recinto.:0 Superficie solapada.:0,04 Id. Incid.:101074985
- 100407 Explotación solicitada no forma parte de ningún organismo de control autorizado para la producción ecológica en Andalucía o fecha de inscripción posterior al plazo establecido (Anexo I. Criterios de Subvencionabilidad. Orden 28 de marzo de 2023).
Explotación:ES210080000095 Especie:PORCINO
Explotación:ES210080000479 Especie:PORCINO
Explotación:ES210090000043 Especie:PORCINO
Explotación:ES210290000013 Especie:PORCINO
Explotación:ES210290000382 Especie:PORCINO
Explotación:ES210430000018 Especie:PORCINO
Explotación:ES210430000077 Especie:PORCINO
- 100411 Recinto no admisible por no estar asociado en SIGGAN a una explotación ganadera (Artículo 10 de la Orden de 28 de marzo de 2023).
Ref:170000006807696 Recinto:21-008-010-00226-00007 Cultivo:20000 BARBECHO TRADICIONAL-SIN VARIEDAD Secano
Ref:-909511 Recinto:21-008-010-00226-00010 Cultivo:62000 PASTOS PERMANENTES DE 5 O MAS AÑOS-SIN VARIEDAD Secano
Ref:-909516 Recinto:21-008-010-00509-00010 Cultivo:62000 PASTOS PERMANENTES DE 5 O MAS AÑOS-SIN VARIEDAD Secano

(1) Superficie declarada admisible ajustada con la superficie comprometida.
(2) Factor de penalización valorando el alcance para el tipo de compromiso.

Puede verificar la integridad de una copia de este documento mediante la lectura del código QR adjunto o mediante el acceso a la dirección <https://ws050.juntadeandalucia.es/verificarFirma> indicando el código de VERIFICACIÓN

FIRMADO POR

RAQUEL MARIA ESPIN CRESPO

18/12/2024

VERIFICACIÓN

Pk2jmBDMDBSWPSC42MTUWFP24ALUB4

PÁG. 1906/2078



**INCIDENCIAS****INCIDENCIA DESCRIPCIÓN**

	Ref:-909518 Recinto:21-008-010-00509-00017 Cultivo:62000 PASTOS PERMANENTES DE 5 O MAS AÑOS-SIN VARIEDAD Secano
	Ref:-909513 Recinto:21-008-010-00509-00018 Cultivo:62000 PASTOS PERMANENTES DE 5 O MAS AÑOS-SIN VARIEDAD Secano
	Ref:170000006806067 Recinto:21-043-003-00202-00001 Cultivo:62000 PASTOS PERMANENTES DE 5 O MAS AÑOS-SIN VARIEDAD Secano
100424	Solicita recinto que no está comprometido para la operación.
	Ref:170000006807696 Recinto:21-008-010-00226-00007 Cultivo:20000 BARBECHO TRADICIONAL-SIN VARIEDAD Secano
	Ref:-909511 Recinto:21-008-010-00226-00010 Cultivo:62000 PASTOS PERMANENTES DE 5 O MAS AÑOS-SIN VARIEDAD Secano
	Ref:170000006807699 Recinto:21-008-010-00442-00005 Cultivo:62000 PASTOS PERMANENTES DE 5 O MAS AÑOS-SIN VARIEDAD Secano
	Ref:170000006807705 Recinto:21-008-010-00444-00011 Cultivo:62000 PASTOS PERMANENTES DE 5 O MAS AÑOS-SIN VARIEDAD Secano
	Ref:170000006807676 Recinto:21-008-010-00468-00001 Cultivo:62000 PASTOS PERMANENTES DE 5 O MAS AÑOS-SIN VARIEDAD Secano
	Ref:170000006807719 Recinto:21-008-010-00488-00002 Cultivo:62000 PASTOS PERMANENTES DE 5 O MAS AÑOS-SIN VARIEDAD Secano
	Ref:170000006807697 Recinto:21-008-010-00488-00004 Cultivo:62000 PASTOS PERMANENTES DE 5 O MAS AÑOS-SIN VARIEDAD Secano
	Ref:-909516 Recinto:21-008-010-00509-00010 Cultivo:62000 PASTOS PERMANENTES DE 5 O MAS AÑOS-SIN VARIEDAD Secano
	Ref:-909518 Recinto:21-008-010-00509-00017 Cultivo:62000 PASTOS PERMANENTES DE 5 O MAS AÑOS-SIN VARIEDAD Secano
	Ref:-909513 Recinto:21-008-010-00509-00018 Cultivo:62000 PASTOS PERMANENTES DE 5 O MAS AÑOS-SIN VARIEDAD Secano
	Ref:170000006807678 Recinto:21-009-015-00058-00001 Cultivo:62000 PASTOS PERMANENTES DE 5 O MAS AÑOS-SIN VARIEDAD Secano
	Ref:170000006810856 Recinto:21-029-004-00018-00001 Cultivo:62000 PASTOS PERMANENTES DE 5 O MAS AÑOS-SIN VARIEDAD Secano
	Ref:170000006806067 Recinto:21-043-003-00202-00001 Cultivo:62000 PASTOS PERMANENTES DE 5 O MAS AÑOS-SIN VARIEDAD Secano

Datos considerados para el Cálculo de la Carga Ganadera mínima y máxima del expediente

Explotación	Especie	Inscrito en Sipea y	Ugm Calculada	Ugm Calculada
		Admisible	para CG Mínima	para CG Máxima
ES210080000095	BOVINA	SI	70,52	70,52
ES210080000095	PORCINO	NO	0,00	23,48
ES210080000479	BOVINA	SI	83,12	83,12
ES210080000479	PORCINO	NO	0,00	33,31
ES210090000043	BOVINA	SI	58,41	58,41
ES210090000043	PORCINO	NO	0,00	87,64
ES210290000013	BOVINA	SI	89,91	89,91
ES210290000013	PORCINO	NO	0,00	123,81
ES210290000382	BOVINA	SI	54,24	54,24
ES210290000382	PORCINO	NO	0,00	27,20
ES210430000018	BOVINA	SI	35,71	35,71
ES210430000018	PORCINO	NO	0,00	31,25
ES210430000077	PORCINO	NO	0,00	1,21
			391,91	719,81

Superficie determinada para Cálculo Carga Ganadera Mínima: 1.046,80 ha

Superficie determinada para Cálculo Carga Ganadera Máxima: 1.047,62 ha

Carga Ganadera Mínima Expediente: 0,37 ugm/ha

Carga Ganadera Máxima Expediente: 0,69 ugm/ha

Recintos Determinados para el Cálculo de Garga Ganadera Mínima

REF.	REFERENCIA SIGPAC	CULTIVO	DESCRIPCIÓN CULTIVO	S/R	SUP. RESUELTA (ha)
-910953	21-043-002-00228-00001	62000	PASTOS PERMANENTES DE 5 O MAS AÑOS-SIN VARIEDAD	S	0,14
-910932	21-008-009-00006-00006	62000	PASTOS PERMANENTES DE 5 O MAS AÑOS-SIN VARIEDAD	S	18,27

(1) Superficie declarada admisible ajustada con la superficie comprometida.
(2) Factor de penalización valorando el alcance para el tipo de compromiso.Puede verificar la integridad de una copia de este documento mediante la lectura del código QR adjunto o mediante el acceso a la dirección <https://ws050.juntadeandalucia.es/verificarFirma> indicando el código de VERIFICACIÓN

FIRMADO POR

RAQUEL MARIA ESPIN CRESPO

18/12/2024

VERIFICACIÓN

Pk2jmBDMDBSWPSC42MTUWFP24ALUB4

PÁG. 1907/2078



**Datos considerados para el Cálculo de la Carga Ganadera mínima y máxima del expediente****Recintos Determinados para el Cálculo de Garga Ganadera Mínima**

REF.	REFERENCIA SIGPAC	CULTIVO	DESCRIPCIÓN CULTIVO	SUP.	
				S/R	RESUELTA (ha)
-909589	21-008-006-00023-00010	62000	PASTOS PERMANENTES DE 5 O MAS AÑOS-SIN VARIEDAD	S	12,47
-909588	21-008-006-00099-00002	62000	PASTOS PERMANENTES DE 5 O MAS AÑOS-SIN VARIEDAD	S	25,35
-909523	21-029-002-00153-00002	62000	PASTOS PERMANENTES DE 5 O MAS AÑOS-SIN VARIEDAD	S	1,01
-909518	21-008-010-00509-00017	62000	PASTOS PERMANENTES DE 5 O MAS AÑOS-SIN VARIEDAD	S	0,04
-909516	21-008-010-00509-00010	62000	PASTOS PERMANENTES DE 5 O MAS AÑOS-SIN VARIEDAD	S	0,15
-909513	21-008-010-00509-00018	62000	PASTOS PERMANENTES DE 5 O MAS AÑOS-SIN VARIEDAD	S	0,05
-909511	21-008-010-00226-00010	62000	PASTOS PERMANENTES DE 5 O MAS AÑOS-SIN VARIEDAD	S	116,95
-909509	21-008-006-00099-00002	62000	PASTOS PERMANENTES DE 5 O MAS AÑOS-SIN VARIEDAD	S	3,76
-909508	21-008-006-00023-00010	62000	PASTOS PERMANENTES DE 5 O MAS AÑOS-SIN VARIEDAD	S	63,15
-909507	21-008-006-00023-00021	62000	PASTOS PERMANENTES DE 5 O MAS AÑOS-SIN VARIEDAD	S	6,60
-909506	21-008-006-00023-00009	62000	PASTOS PERMANENTES DE 5 O MAS AÑOS-SIN VARIEDAD	S	18,35
-909505	21-008-006-00096-00001	62000	PASTOS PERMANENTES DE 5 O MAS AÑOS-SIN VARIEDAD	S	10,22
-69612	21-029-018-00025-00001	62000	PASTOS PERMANENTES DE 5 O MAS AÑOS-SIN VARIEDAD	S	8,51
-15577	21-008-009-00152-00005	62000	PASTOS PERMANENTES DE 5 O MAS AÑOS-SIN VARIEDAD	S	5,58
5816689	21-009-011-00001-00013	62000	PASTOS PERMANENTES DE 5 O MAS AÑOS-SIN VARIEDAD	S	0,00
5816690	21-009-011-00001-00014	62000	PASTOS PERMANENTES DE 5 O MAS AÑOS-SIN VARIEDAD	S	0,00
5816691	21-009-011-00001-00003	62000	PASTOS PERMANENTES DE 5 O MAS AÑOS-SIN VARIEDAD	S	0,00
5816692	21-009-014-00026-00017	62000	PASTOS PERMANENTES DE 5 O MAS AÑOS-SIN VARIEDAD	S	0,00
5816693	21-009-014-00026-00002	62000	PASTOS PERMANENTES DE 5 O MAS AÑOS-SIN VARIEDAD	S	0,00
5816705	21-004-001-00047-00001	62000	PASTOS PERMANENTES DE 5 O MAS AÑOS-SIN VARIEDAD	S	0,25
5816706	21-004-001-00047-00002	62000	PASTOS PERMANENTES DE 5 O MAS AÑOS-SIN VARIEDAD	S	0,69
5816707	21-004-001-00047-00003	62000	PASTOS PERMANENTES DE 5 O MAS AÑOS-SIN VARIEDAD	S	22,50
5816708	21-004-001-00047-00007	63000	PASTOS DE MENOS DE 5 AÑOS-SIN VARIEDAD	S	0,33
5816709	21-004-001-00047-00008	63000	PASTOS DE MENOS DE 5 AÑOS-SIN VARIEDAD	S	0,40
1700000003522639	21-029-013-00009-00002	62000	PASTOS PERMANENTES DE 5 O MAS AÑOS-SIN VARIEDAD	S	19,73
1700000003522640	21-029-013-00009-00003	62000	PASTOS PERMANENTES DE 5 O MAS AÑOS-SIN VARIEDAD	S	10,04
1700000003522641	21-029-014-00129-00003	62000	PASTOS PERMANENTES DE 5 O MAS AÑOS-SIN VARIEDAD	S	43,70
1700000003522644	21-029-016-00029-00002	62000	PASTOS PERMANENTES DE 5 O MAS AÑOS-SIN VARIEDAD	S	17,58
1700000006806054	21-008-007-00029-00001	62000	PASTOS PERMANENTES DE 5 O MAS AÑOS-SIN VARIEDAD	S	7,45
1700000006806059	21-008-007-00031-00012	62000	PASTOS PERMANENTES DE 5 O MAS AÑOS-SIN VARIEDAD	S	10,51
1700000006806061	21-043-002-00243-00001	62000	PASTOS PERMANENTES DE 5 O MAS AÑOS-SIN VARIEDAD	S	30,20
1700000006806063	21-043-002-00243-00001	62000	PASTOS PERMANENTES DE 5 O MAS AÑOS-SIN VARIEDAD	S	34,76
1700000006806064	21-043-002-00231-00001	62000	PASTOS PERMANENTES DE 5 O MAS AÑOS-SIN VARIEDAD	S	0,09
1700000006806067	21-043-003-00202-00001	62000	PASTOS PERMANENTES DE 5 O MAS AÑOS-SIN VARIEDAD	S	0,85
1700000006806069	21-008-009-00006-00009	62000	PASTOS PERMANENTES DE 5 O MAS AÑOS-SIN VARIEDAD	S	2,56
1700000006806071	21-043-002-00232-00001	62000	PASTOS PERMANENTES DE 5 O MAS AÑOS-SIN VARIEDAD	S	0,97
1700000006806075	21-043-002-00227-00001	62000	PASTOS PERMANENTES DE 5 O MAS AÑOS-SIN VARIEDAD	S	2,00

(1) Superficie declarada admisible ajustada con la superficie comprometida.
(2) Factor de penalización valorando el alcance para el tipo de compromiso.

Puede verificar la integridad de una copia de este documento mediante la lectura del código QR adjunto o mediante el acceso a la dirección <https://ws050.juntadeandalucia.es/verificarFirma> indicando el código de VERIFICACIÓN

FIRMADO POR	RAQUEL MARIA ESPIN CRESPO	18/12/2024	
VERIFICACIÓN	Pk2jmBDMDBSWPSC42MTUWFP24ALUB4	PÁG. 1908/2078	

**Datos considerados para el Cálculo de la Carga Ganadera mínima y máxima del expediente****Recintos Determinados para el Cálculo de Garga Ganadera Mínima**

REF.	REFERENCIA SIGPAC	CULTIVO	DESCRIPCIÓN CULTIVO	S/R	SUP.
					RESUELTA (ha)
1700000006806077	21-043-002-00242-00001	62000	PASTOS PERMANENTES DE 5 O MAS AÑOS-SIN VARIEDAD	S	0,54
1700000006806079	21-008-009-00006-00007	62000	PASTOS PERMANENTES DE 5 O MAS AÑOS-SIN VARIEDAD	S	8,47
1700000006806081	21-008-009-00152-00004	62000	PASTOS PERMANENTES DE 5 O MAS AÑOS-SIN VARIEDAD	S	13,87
1700000006806082	21-008-009-00003-00003	62000	PASTOS PERMANENTES DE 5 O MAS AÑOS-SIN VARIEDAD	S	27,78
1700000006806083	21-008-007-00031-00003	62000	PASTOS PERMANENTES DE 5 O MAS AÑOS-SIN VARIEDAD	S	12,25
1700000006806084	21-008-009-00003-00005	62000	PASTOS PERMANENTES DE 5 O MAS AÑOS-SIN VARIEDAD	S	8,33
1700000006806088	21-043-002-00228-00002	62000	PASTOS PERMANENTES DE 5 O MAS AÑOS-SIN VARIEDAD	S	4,16
1700000006806089	21-043-002-00270-00002	62000	PASTOS PERMANENTES DE 5 O MAS AÑOS-SIN VARIEDAD	S	13,28
1700000006806090	21-043-002-00270-00003	62000	PASTOS PERMANENTES DE 5 O MAS AÑOS-SIN VARIEDAD	S	0,59
1700000006806094	21-043-002-00243-00013	62000	PASTOS PERMANENTES DE 5 O MAS AÑOS-SIN VARIEDAD	S	0,88
1700000006806098	21-008-007-00031-00011	62000	PASTOS PERMANENTES DE 5 O MAS AÑOS-SIN VARIEDAD	S	2,11
1700000006806106	21-043-002-00271-00001	62000	PASTOS PERMANENTES DE 5 O MAS AÑOS-SIN VARIEDAD	S	2,98
1700000006806107	21-008-009-00003-00004	62000	PASTOS PERMANENTES DE 5 O MAS AÑOS-SIN VARIEDAD	S	35,51
1700000006806110	21-043-002-00269-00001	62000	PASTOS PERMANENTES DE 5 O MAS AÑOS-SIN VARIEDAD	S	13,54
1700000006806111	21-043-002-00230-00001	62000	PASTOS PERMANENTES DE 5 O MAS AÑOS-SIN VARIEDAD	S	0,11
1700000006806112	21-043-002-00230-00002	62000	PASTOS PERMANENTES DE 5 O MAS AÑOS-SIN VARIEDAD	S	0,31
1700000006806116	21-008-007-00031-00013	62000	PASTOS PERMANENTES DE 5 O MAS AÑOS-SIN VARIEDAD	S	0,04
1700000006807673	21-008-006-00023-00029	62000	PASTOS PERMANENTES DE 5 O MAS AÑOS-SIN VARIEDAD	S	1,59
1700000006807676	21-008-010-00468-00001	62000	PASTOS PERMANENTES DE 5 O MAS AÑOS-SIN VARIEDAD	S	0,54
1700000006807678	21-009-015-00058-00001	62000	PASTOS PERMANENTES DE 5 O MAS AÑOS-SIN VARIEDAD	S	0,00
1700000006807696	21-008-010-00226-00007	20000	BARBECHO TRADICIONAL-SIN VARIEDAD	S	1,87
1700000006807697	21-008-010-00488-00004	62000	PASTOS PERMANENTES DE 5 O MAS AÑOS-SIN VARIEDAD	S	0,06
1700000006807699	21-008-010-00442-00005	62000	PASTOS PERMANENTES DE 5 O MAS AÑOS-SIN VARIEDAD	S	2,18
1700000006807701	21-008-010-00002-00001	62000	PASTOS PERMANENTES DE 5 O MAS AÑOS-SIN VARIEDAD	S	1,85
1700000006807702	21-008-006-00023-00025	62000	PASTOS PERMANENTES DE 5 O MAS AÑOS-SIN VARIEDAD	S	0,75
1700000006807705	21-008-010-00444-00011	62000	PASTOS PERMANENTES DE 5 O MAS AÑOS-SIN VARIEDAD	S	22,42
1700000006807706	21-008-006-00093-00001	62000	PASTOS PERMANENTES DE 5 O MAS AÑOS-SIN VARIEDAD	S	0,01
1700000006807707	21-008-006-00023-00026	62000	PASTOS PERMANENTES DE 5 O MAS AÑOS-SIN VARIEDAD	S	0,36
1700000006807708	21-009-019-00182-00001	62000	PASTOS PERMANENTES DE 5 O MAS AÑOS-SIN VARIEDAD	S	1,00
1700000006807719	21-008-010-00488-00002	62000	PASTOS PERMANENTES DE 5 O MAS AÑOS-SIN VARIEDAD	S	0,51
1700000006810834	21-009-019-00288-00001	62000	PASTOS PERMANENTES DE 5 O MAS AÑOS-SIN VARIEDAD	S	13,70
1700000006810835	21-009-019-00287-00003	62000	PASTOS PERMANENTES DE 5 O MAS AÑOS-SIN VARIEDAD	S	22,90
1700000006810836	21-029-002-00153-00002	62000	PASTOS PERMANENTES DE 5 O MAS AÑOS-SIN VARIEDAD	S	61,72
1700000006810837	21-029-002-00152-00001	62000	PASTOS PERMANENTES DE 5 O MAS AÑOS-SIN VARIEDAD	S	3,95
1700000006810842	21-009-019-00058-00028	62000	PASTOS PERMANENTES DE 5 O MAS AÑOS-SIN VARIEDAD	S	8,84
1700000006810846	21-009-016-00005-00005	62000	PASTOS PERMANENTES DE 5 O MAS AÑOS-SIN VARIEDAD	S	0,60
1700000006810848	21-009-019-00058-00031	62000	PASTOS PERMANENTES DE 5 O MAS AÑOS-SIN VARIEDAD	S	0,21

(1) Superficie declarada admisible ajustada con la superficie comprometida.
(2) Factor de penalización valorando el alcance para el tipo de compromiso.

Puede verificar la integridad de una copia de este documento mediante la lectura del código QR adjunto o mediante el acceso a la dirección <https://ws050.juntadeandalucia.es/verificarFirma> indicando el código de VERIFICACIÓN

FIRMADO POR	RAQUEL MARIA ESPIN CRESPO	18/12/2024	
VERIFICACIÓN	Pk2jmBDMDBSWPSC42MTUWFP24ALUB4	PÁG. 1909/2078	

**Datos considerados para el Cálculo de la Carga Ganadera mínima y máxima del expediente****Recintos Determinados para el Cálculo de Garga Ganadera Mínima**

REF.	REFERENCIA SIGPAC	CULTIVO	DESCRIPCIÓN CULTIVO	SUP.	
				S/R	RESUELTA (ha)
170000006810849	21-009-019-00058-00017	62000	PASTOS PERMANENTES DE 5 O MAS AÑOS-SIN VARIEDAD	S	0,09
170000006810850	21-009-015-00040-00002	62000	PASTOS PERMANENTES DE 5 O MAS AÑOS-SIN VARIEDAD	S	0,85
170000006810851	21-029-003-00006-00001	62000	PASTOS PERMANENTES DE 5 O MAS AÑOS-SIN VARIEDAD	S	15,73
170000006810852	21-009-016-00020-00005	62000	PASTOS PERMANENTES DE 5 O MAS AÑOS-SIN VARIEDAD	S	9,54
170000006810854	21-009-019-00058-00027	62000	PASTOS PERMANENTES DE 5 O MAS AÑOS-SIN VARIEDAD	S	2,98
170000006810855	21-029-002-00154-00001	62000	PASTOS PERMANENTES DE 5 O MAS AÑOS-SIN VARIEDAD	S	7,32
170000006810856	21-029-004-00018-00001	62000	PASTOS PERMANENTES DE 5 O MAS AÑOS-SIN VARIEDAD	S	0,07
170000006810857	21-029-004-00017-00001	62000	PASTOS PERMANENTES DE 5 O MAS AÑOS-SIN VARIEDAD	S	18,80
170000006810858	21-009-016-00005-00003	62000	PASTOS PERMANENTES DE 5 O MAS AÑOS-SIN VARIEDAD	S	9,47
170000006810859	21-009-016-00005-00004	62000	PASTOS PERMANENTES DE 5 O MAS AÑOS-SIN VARIEDAD	S	0,16
170000006810860	21-009-015-00056-00006	62000	PASTOS PERMANENTES DE 5 O MAS AÑOS-SIN VARIEDAD	S	0,74
170000006810861	21-009-015-00056-00005	62000	PASTOS PERMANENTES DE 5 O MAS AÑOS-SIN VARIEDAD	S	0,11
170000006810862	21-029-002-00150-00001	62000	PASTOS PERMANENTES DE 5 O MAS AÑOS-SIN VARIEDAD	S	7,08
170000006810863	21-009-016-00020-00014	62000	PASTOS PERMANENTES DE 5 O MAS AÑOS-SIN VARIEDAD	S	5,22
170000006810865	21-009-015-00052-00002	62000	PASTOS PERMANENTES DE 5 O MAS AÑOS-SIN VARIEDAD	S	2,46
170000006810866	21-009-012-00025-00001	62000	PASTOS PERMANENTES DE 5 O MAS AÑOS-SIN VARIEDAD	S	7,65
170000006810869	21-009-016-00003-00002	62000	PASTOS PERMANENTES DE 5 O MAS AÑOS-SIN VARIEDAD	S	3,02
170000006810871	21-029-002-00155-00002	62000	PASTOS PERMANENTES DE 5 O MAS AÑOS-SIN VARIEDAD	S	4,81
170000006810873	21-009-019-00058-00026	62000	PASTOS PERMANENTES DE 5 O MAS AÑOS-SIN VARIEDAD	S	43,95
170000006810874	21-009-019-00286-00001	62000	PASTOS PERMANENTES DE 5 O MAS AÑOS-SIN VARIEDAD	S	7,57
170000006810875	21-009-015-00053-00001	62000	PASTOS PERMANENTES DE 5 O MAS AÑOS-SIN VARIEDAD	S	0,71
170000006810876	21-009-019-00058-00030	62000	PASTOS PERMANENTES DE 5 O MAS AÑOS-SIN VARIEDAD	S	32,11
170000006810881	21-009-015-00056-00001	62000	PASTOS PERMANENTES DE 5 O MAS AÑOS-SIN VARIEDAD	S	0,06
170000006810883	21-029-002-00153-00007	62000	PASTOS PERMANENTES DE 5 O MAS AÑOS-SIN VARIEDAD	S	2,60
170000006810884	21-009-019-00287-00004	62000	PASTOS PERMANENTES DE 5 O MAS AÑOS-SIN VARIEDAD	S	2,60
170000006810885	21-009-019-00287-00002	62000	PASTOS PERMANENTES DE 5 O MAS AÑOS-SIN VARIEDAD	S	1,49
170000006810895	21-009-019-00058-00023	62000	PASTOS PERMANENTES DE 5 O MAS AÑOS-SIN VARIEDAD	S	0,09
170000006810896	21-009-019-00058-00001	62000	PASTOS PERMANENTES DE 5 O MAS AÑOS-SIN VARIEDAD	S	74,50

Recintos Determinados para el Cálculo de Garga Ganadera Máxima

REF.	REFERENCIA SIGPAC	CULTIVO	DESCRIPCIÓN CULTIVO	SUP.	
				S/R	RESUELTA (ha)
-910953	21-043-002-00228-00001	62000	PASTOS PERMANENTES DE 5 O MAS AÑOS-SIN VARIEDAD	S	0,14
-910932	21-008-009-00006-00006	62000	PASTOS PERMANENTES DE 5 O MAS AÑOS-SIN VARIEDAD	S	18,27
-909589	21-008-006-00023-00010	62000	PASTOS PERMANENTES DE 5 O MAS AÑOS-SIN VARIEDAD	S	12,47
-909588	21-008-006-00099-00002	62000	PASTOS PERMANENTES DE 5 O MAS AÑOS-SIN VARIEDAD	S	25,35
-909523	21-029-002-00153-00002	62000	PASTOS PERMANENTES DE 5 O MAS AÑOS-SIN VARIEDAD	S	1,01

(1) Superficie declarada admisible ajustada con la superficie comprometida.
(2) Factor de penalización valorando el alcance para el tipo de compromiso.

Puede verificar la integridad de una copia de este documento mediante la lectura del código QR adjunto o mediante el acceso a la dirección <https://ws050.juntadeandalucia.es/verificarFirma> indicando el código de VERIFICACIÓN

FIRMADO POR

RAQUEL MARIA ESPIN CRESPO

18/12/2024

VERIFICACIÓN

Pk2jmBDMDBSWPSC42MTUWFP24ALUB4

PÁG. 1910/2078



**Datos considerados para el Cálculo de la Carga Ganadera mínima y máxima del expediente****Recintos Determinados para el Cálculo de Garga Ganadera Máxima**

REF.	REFERENCIA SIGPAC	CULTIVO	DESCRIPCIÓN CULTIVO	SUP.	
				S/R	RESUELTA (ha)
-909518	21-008-010-00509-00017	62000	PASTOS PERMANENTES DE 5 O MAS AÑOS-SIN VARIEDAD	S	0,04
-909516	21-008-010-00509-00010	62000	PASTOS PERMANENTES DE 5 O MAS AÑOS-SIN VARIEDAD	S	0,15
-909513	21-008-010-00509-00018	62000	PASTOS PERMANENTES DE 5 O MAS AÑOS-SIN VARIEDAD	S	0,05
-909511	21-008-010-00226-00010	62000	PASTOS PERMANENTES DE 5 O MAS AÑOS-SIN VARIEDAD	S	116,95
-909510	21-008-006-00098-00013	62000	PASTOS PERMANENTES DE 5 O MAS AÑOS-SIN VARIEDAD	S	0,00
-909509	21-008-006-00099-00002	62000	PASTOS PERMANENTES DE 5 O MAS AÑOS-SIN VARIEDAD	S	3,76
-909508	21-008-006-00023-00010	62000	PASTOS PERMANENTES DE 5 O MAS AÑOS-SIN VARIEDAD	S	63,15
-909507	21-008-006-00023-00021	62000	PASTOS PERMANENTES DE 5 O MAS AÑOS-SIN VARIEDAD	S	6,60
-909506	21-008-006-00023-00009	62000	PASTOS PERMANENTES DE 5 O MAS AÑOS-SIN VARIEDAD	S	18,35
-909505	21-008-006-00096-00001	62000	PASTOS PERMANENTES DE 5 O MAS AÑOS-SIN VARIEDAD	S	10,22
-69612	21-029-018-00025-00001	62000	PASTOS PERMANENTES DE 5 O MAS AÑOS-SIN VARIEDAD	S	8,51
-15577	21-008-009-00152-00005	62000	PASTOS PERMANENTES DE 5 O MAS AÑOS-SIN VARIEDAD	S	5,58
5505875	21-043-002-00245-00006	63000	PASTOS DE MENOS DE 5 AÑOS-SIN VARIEDAD	S	0,14
5505876	21-043-002-00245-00007	63000	PASTOS DE MENOS DE 5 AÑOS-SIN VARIEDAD	S	0,57
5816689	21-009-011-00001-00013	62000	PASTOS PERMANENTES DE 5 O MAS AÑOS-SIN VARIEDAD	S	0,00
5816690	21-009-011-00001-00014	62000	PASTOS PERMANENTES DE 5 O MAS AÑOS-SIN VARIEDAD	S	0,00
5816691	21-009-011-00001-00003	62000	PASTOS PERMANENTES DE 5 O MAS AÑOS-SIN VARIEDAD	S	0,00
5816692	21-009-014-00026-00017	62000	PASTOS PERMANENTES DE 5 O MAS AÑOS-SIN VARIEDAD	S	0,00
5816693	21-009-014-00026-00002	62000	PASTOS PERMANENTES DE 5 O MAS AÑOS-SIN VARIEDAD	S	0,00
5816705	21-004-001-00047-00001	62000	PASTOS PERMANENTES DE 5 O MAS AÑOS-SIN VARIEDAD	S	0,25
5816706	21-004-001-00047-00002	62000	PASTOS PERMANENTES DE 5 O MAS AÑOS-SIN VARIEDAD	S	0,69
5816707	21-004-001-00047-00003	62000	PASTOS PERMANENTES DE 5 O MAS AÑOS-SIN VARIEDAD	S	22,50
5816708	21-004-001-00047-00007	63000	PASTOS DE MENOS DE 5 AÑOS-SIN VARIEDAD	S	0,34
5816709	21-004-001-00047-00008	63000	PASTOS DE MENOS DE 5 AÑOS-SIN VARIEDAD	S	0,40
1700000003522639	21-029-013-00009-00002	62000	PASTOS PERMANENTES DE 5 O MAS AÑOS-SIN VARIEDAD	S	19,73
1700000003522640	21-029-013-00009-00003	62000	PASTOS PERMANENTES DE 5 O MAS AÑOS-SIN VARIEDAD	S	10,04
1700000003522641	21-029-014-00129-00003	62000	PASTOS PERMANENTES DE 5 O MAS AÑOS-SIN VARIEDAD	S	43,70
1700000003522644	21-029-016-00029-00002	62000	PASTOS PERMANENTES DE 5 O MAS AÑOS-SIN VARIEDAD	S	17,58
1700000006806054	21-008-007-00029-00001	62000	PASTOS PERMANENTES DE 5 O MAS AÑOS-SIN VARIEDAD	S	7,45
1700000006806059	21-008-007-00031-00012	62000	PASTOS PERMANENTES DE 5 O MAS AÑOS-SIN VARIEDAD	S	10,51
1700000006806061	21-043-002-00243-00001	62000	PASTOS PERMANENTES DE 5 O MAS AÑOS-SIN VARIEDAD	S	30,20
1700000006806063	21-043-002-00243-00001	62000	PASTOS PERMANENTES DE 5 O MAS AÑOS-SIN VARIEDAD	S	34,76
1700000006806064	21-043-002-00231-00001	62000	PASTOS PERMANENTES DE 5 O MAS AÑOS-SIN VARIEDAD	S	0,09
1700000006806067	21-043-003-00202-00001	62000	PASTOS PERMANENTES DE 5 O MAS AÑOS-SIN VARIEDAD	S	0,85
1700000006806069	21-008-009-00006-00009	62000	PASTOS PERMANENTES DE 5 O MAS AÑOS-SIN VARIEDAD	S	2,56
1700000006806071	21-043-002-00232-00001	62000	PASTOS PERMANENTES DE 5 O MAS AÑOS-SIN VARIEDAD	S	0,97
1700000006806075	21-043-002-00227-00001	62000	PASTOS PERMANENTES DE 5 O MAS AÑOS-SIN VARIEDAD	S	2,00

(1) Superficie declarada admisible ajustada con la superficie comprometida.
(2) Factor de penalización valorando el alcance para el tipo de compromiso.

Puede verificar la integridad de una copia de este documento mediante la lectura del código QR adjunto o mediante el acceso a la dirección <https://ws050.juntadeandalucia.es/verificarFirma> indicando el código de VERIFICACIÓN

FIRMADO POR	RAQUEL MARIA ESPIN CRESPO	18/12/2024
VERIFICACIÓN	Pk2jmBDMDBSWPSC42MTUWFP24ALUB4	PÁG. 1911/2078



**Datos considerados para el Cálculo de la Carga Ganadera mínima y máxima del expediente****Recintos Determinados para el Cálculo de Garga Ganadera Máxima**

REF.	REFERENCIA SIGPAC	CULTIVO	DESCRIPCIÓN CULTIVO	SUP.	
				S/R	RESUELTA (ha)
1700000006806077	21-043-002-00242-00001	62000	PASTOS PERMANENTES DE 5 O MAS AÑOS-SIN VARIEDAD	S	0,54
1700000006806079	21-008-009-00006-00007	62000	PASTOS PERMANENTES DE 5 O MAS AÑOS-SIN VARIEDAD	S	8,47
1700000006806081	21-008-009-00152-00004	62000	PASTOS PERMANENTES DE 5 O MAS AÑOS-SIN VARIEDAD	S	13,87
1700000006806082	21-008-009-00003-00003	62000	PASTOS PERMANENTES DE 5 O MAS AÑOS-SIN VARIEDAD	S	27,78
1700000006806083	21-008-007-00031-00003	62000	PASTOS PERMANENTES DE 5 O MAS AÑOS-SIN VARIEDAD	S	12,25
1700000006806084	21-008-009-00003-00005	62000	PASTOS PERMANENTES DE 5 O MAS AÑOS-SIN VARIEDAD	S	8,33
1700000006806088	21-043-002-00228-00002	62000	PASTOS PERMANENTES DE 5 O MAS AÑOS-SIN VARIEDAD	S	4,16
1700000006806089	21-043-002-00270-00002	62000	PASTOS PERMANENTES DE 5 O MAS AÑOS-SIN VARIEDAD	S	13,28
1700000006806090	21-043-002-00270-00003	62000	PASTOS PERMANENTES DE 5 O MAS AÑOS-SIN VARIEDAD	S	0,59
1700000006806094	21-043-002-00243-00013	62000	PASTOS PERMANENTES DE 5 O MAS AÑOS-SIN VARIEDAD	S	0,88
1700000006806098	21-008-007-00031-00011	62000	PASTOS PERMANENTES DE 5 O MAS AÑOS-SIN VARIEDAD	S	2,11
1700000006806106	21-043-002-00271-00001	62000	PASTOS PERMANENTES DE 5 O MAS AÑOS-SIN VARIEDAD	S	2,98
1700000006806107	21-008-009-00003-00004	62000	PASTOS PERMANENTES DE 5 O MAS AÑOS-SIN VARIEDAD	S	35,51
1700000006806110	21-043-002-00269-00001	62000	PASTOS PERMANENTES DE 5 O MAS AÑOS-SIN VARIEDAD	S	13,54
1700000006806111	21-043-002-00230-00001	62000	PASTOS PERMANENTES DE 5 O MAS AÑOS-SIN VARIEDAD	S	0,11
1700000006806112	21-043-002-00230-00002	62000	PASTOS PERMANENTES DE 5 O MAS AÑOS-SIN VARIEDAD	S	0,31
1700000006806116	21-008-007-00031-00013	62000	PASTOS PERMANENTES DE 5 O MAS AÑOS-SIN VARIEDAD	S	0,04
1700000006807673	21-008-006-00023-00029	62000	PASTOS PERMANENTES DE 5 O MAS AÑOS-SIN VARIEDAD	S	1,59
1700000006807676	21-008-010-00468-00001	62000	PASTOS PERMANENTES DE 5 O MAS AÑOS-SIN VARIEDAD	S	0,54
1700000006807678	21-009-015-00058-00001	62000	PASTOS PERMANENTES DE 5 O MAS AÑOS-SIN VARIEDAD	S	0,00
1700000006807686	21-008-006-00096-00006	62000	PASTOS PERMANENTES DE 5 O MAS AÑOS-SIN VARIEDAD	S	0,00
1700000006807687	21-008-010-00442-00007	62000	PASTOS PERMANENTES DE 5 O MAS AÑOS-SIN VARIEDAD	S	0,04
1700000006807696	21-008-010-00226-00007	20000	BARBECHO TRADICIONAL-SIN VARIEDAD	S	1,87
1700000006807697	21-008-010-00488-00004	62000	PASTOS PERMANENTES DE 5 O MAS AÑOS-SIN VARIEDAD	S	0,06
1700000006807699	21-008-010-00442-00005	62000	PASTOS PERMANENTES DE 5 O MAS AÑOS-SIN VARIEDAD	S	2,18
1700000006807701	21-008-010-00002-00001	62000	PASTOS PERMANENTES DE 5 O MAS AÑOS-SIN VARIEDAD	S	1,85
1700000006807702	21-008-006-00023-00025	62000	PASTOS PERMANENTES DE 5 O MAS AÑOS-SIN VARIEDAD	S	0,75
1700000006807705	21-008-010-00444-00011	62000	PASTOS PERMANENTES DE 5 O MAS AÑOS-SIN VARIEDAD	S	22,42
1700000006807706	21-008-006-00093-00001	62000	PASTOS PERMANENTES DE 5 O MAS AÑOS-SIN VARIEDAD	S	0,01
1700000006807707	21-008-006-00023-00026	62000	PASTOS PERMANENTES DE 5 O MAS AÑOS-SIN VARIEDAD	S	0,36
1700000006807708	21-009-019-00182-00001	62000	PASTOS PERMANENTES DE 5 O MAS AÑOS-SIN VARIEDAD	S	1,00
1700000006807719	21-008-010-00488-00002	62000	PASTOS PERMANENTES DE 5 O MAS AÑOS-SIN VARIEDAD	S	0,51
1700000006810834	21-009-019-00288-00001	62000	PASTOS PERMANENTES DE 5 O MAS AÑOS-SIN VARIEDAD	S	13,70
1700000006810835	21-009-019-00287-00003	62000	PASTOS PERMANENTES DE 5 O MAS AÑOS-SIN VARIEDAD	S	22,90
1700000006810836	21-029-002-00153-00002	62000	PASTOS PERMANENTES DE 5 O MAS AÑOS-SIN VARIEDAD	S	61,72
1700000006810837	21-029-002-00152-00001	62000	PASTOS PERMANENTES DE 5 O MAS AÑOS-SIN VARIEDAD	S	3,95
1700000006810839	21-009-016-00020-00006	62000	PASTOS PERMANENTES DE 5 O MAS AÑOS-SIN	S	0,00

(1) Superficie declarada admisible ajustada con la superficie comprometida.
(2) Factor de penalización valorando el alcance para el tipo de compromiso.

Puede verificar la integridad de una copia de este documento mediante la lectura del código QR adjunto o mediante el acceso a la dirección <https://ws050.juntadeandalucia.es/verificarFirma> indicando el código de VERIFICACIÓN

FIRMADO POR

RAQUEL MARIA ESPIN CRESPO

18/12/2024

VERIFICACIÓN

Pk2jmBDMDBSWPSC42MTUWFP24ALUB4

PÁG. 1912/2078



**Datos considerados para el Cálculo de la Carga Ganadera mínima y máxima del expediente****Recintos Determinados para el Cálculo de Garga Ganadera Máxima**

REF.	REFERENCIA SIGPAC	CULTIVO	DESCRIPCIÓN CULTIVO	SUP.	
				S/R	RESUELTA (ha)
170000006810840	21-009-015-00024-00003	62000	PASTOS PERMANENTES DE 5 O MAS AÑOS-SIN VARIEDAD	S	0,01
170000006810841	21-009-015-00056-00003	62000	PASTOS PERMANENTES DE 5 O MAS AÑOS-SIN VARIEDAD	S	0,00
170000006810842	21-009-019-00058-00028	62000	PASTOS PERMANENTES DE 5 O MAS AÑOS-SIN VARIEDAD	S	8,84
170000006810846	21-009-016-00005-00005	62000	PASTOS PERMANENTES DE 5 O MAS AÑOS-SIN VARIEDAD	S	0,60
170000006810848	21-009-019-00058-00031	62000	PASTOS PERMANENTES DE 5 O MAS AÑOS-SIN VARIEDAD	S	0,21
170000006810849	21-009-019-00058-00017	62000	PASTOS PERMANENTES DE 5 O MAS AÑOS-SIN VARIEDAD	S	0,09
170000006810850	21-009-015-00040-00002	62000	PASTOS PERMANENTES DE 5 O MAS AÑOS-SIN VARIEDAD	S	0,85
170000006810851	21-029-003-00006-00001	62000	PASTOS PERMANENTES DE 5 O MAS AÑOS-SIN VARIEDAD	S	15,73
170000006810852	21-009-016-00020-00005	62000	PASTOS PERMANENTES DE 5 O MAS AÑOS-SIN VARIEDAD	S	9,54
170000006810854	21-009-019-00058-00027	62000	PASTOS PERMANENTES DE 5 O MAS AÑOS-SIN VARIEDAD	S	2,98
170000006810855	21-029-002-00154-00001	62000	PASTOS PERMANENTES DE 5 O MAS AÑOS-SIN VARIEDAD	S	7,32
170000006810856	21-029-004-00018-00001	62000	PASTOS PERMANENTES DE 5 O MAS AÑOS-SIN VARIEDAD	S	0,07
170000006810857	21-029-004-00017-00001	62000	PASTOS PERMANENTES DE 5 O MAS AÑOS-SIN VARIEDAD	S	18,85
170000006810858	21-009-016-00005-00003	62000	PASTOS PERMANENTES DE 5 O MAS AÑOS-SIN VARIEDAD	S	9,47
170000006810859	21-009-016-00005-00004	62000	PASTOS PERMANENTES DE 5 O MAS AÑOS-SIN VARIEDAD	S	0,16
170000006810860	21-009-015-00056-00006	62000	PASTOS PERMANENTES DE 5 O MAS AÑOS-SIN VARIEDAD	S	0,74
170000006810861	21-009-015-00056-00005	62000	PASTOS PERMANENTES DE 5 O MAS AÑOS-SIN VARIEDAD	S	0,11
170000006810862	21-029-002-00150-00001	62000	PASTOS PERMANENTES DE 5 O MAS AÑOS-SIN VARIEDAD	S	7,08
170000006810863	21-009-016-00020-00014	62000	PASTOS PERMANENTES DE 5 O MAS AÑOS-SIN VARIEDAD	S	5,22
170000006810864	21-009-015-00041-00001	62000	PASTOS PERMANENTES DE 5 O MAS AÑOS-SIN VARIEDAD	S	0,00
170000006810865	21-009-015-00052-00002	62000	PASTOS PERMANENTES DE 5 O MAS AÑOS-SIN VARIEDAD	S	2,46
170000006810866	21-009-012-00025-00001	62000	PASTOS PERMANENTES DE 5 O MAS AÑOS-SIN VARIEDAD	S	7,65
170000006810867	21-009-016-00003-00003	62000	PASTOS PERMANENTES DE 5 O MAS AÑOS-SIN VARIEDAD	S	0,00
170000006810868	21-009-016-00003-00001	62000	PASTOS PERMANENTES DE 5 O MAS AÑOS-SIN VARIEDAD	S	0,00
170000006810869	21-009-016-00003-00002	62000	PASTOS PERMANENTES DE 5 O MAS AÑOS-SIN VARIEDAD	S	3,02
170000006810871	21-029-002-00155-00002	62000	PASTOS PERMANENTES DE 5 O MAS AÑOS-SIN VARIEDAD	S	4,81
170000006810873	21-009-019-00058-00026	62000	PASTOS PERMANENTES DE 5 O MAS AÑOS-SIN VARIEDAD	S	43,95
170000006810874	21-009-019-00286-00001	62000	PASTOS PERMANENTES DE 5 O MAS AÑOS-SIN VARIEDAD	S	7,57
170000006810875	21-009-015-00053-00001	62000	PASTOS PERMANENTES DE 5 O MAS AÑOS-SIN VARIEDAD	S	0,71
170000006810876	21-009-019-00058-00030	62000	PASTOS PERMANENTES DE 5 O MAS AÑOS-SIN VARIEDAD	S	32,11
170000006810878	21-009-015-00054-00001	62000	PASTOS PERMANENTES DE 5 O MAS AÑOS-SIN VARIEDAD	S	0,00
170000006810881	21-009-015-00056-00001	62000	PASTOS PERMANENTES DE 5 O MAS AÑOS-SIN VARIEDAD	S	0,06
170000006810883	21-029-002-00153-00007	62000	PASTOS PERMANENTES DE 5 O MAS AÑOS-SIN VARIEDAD	S	2,60
170000006810884	21-009-019-00287-00004	62000	PASTOS PERMANENTES DE 5 O MAS AÑOS-SIN VARIEDAD	S	2,60
170000006810885	21-009-019-00287-00002	62000	PASTOS PERMANENTES DE 5 O MAS AÑOS-SIN VARIEDAD	S	1,49
170000006810895	21-009-019-00058-00023	62000	PASTOS PERMANENTES DE 5 O MAS AÑOS-SIN VARIEDAD	S	0,09

(1) Superficie declarada admisible ajustada con la superficie comprometida.
(2) Factor de penalización valorando el alcance para el tipo de compromiso.

Puede verificar la integridad de una copia de este documento mediante la lectura del código QR adjunto o mediante el acceso a la dirección <https://ws050.juntadeandalucia.es/verificarFirma> indicando el código de VERIFICACIÓN

FIRMADO POR

RAQUEL MARIA ESPIN CRESPO

18/12/2024

VERIFICACIÓN

Pk2jmBDMDBSWPSC42MTUWFP24ALUB4

PÁG. 1913/2078



**Datos considerados para el Cálculo de la Carga Ganadera mínima y máxima del expediente****Recintos Determinados para el Cálculo de Garga Ganadera Máxima**

REF.	REFERENCIA SIGPAC	CULTIVO	DESCRIPCIÓN CULTIVO	SUP.	
				S/R	RESUELTA (ha)
170000006810896	21-009-019-00058-00001	62000	PASTOS PERMANENTES DE 5 O MAS AÑOS-SIN VARIEDAD	S	74,50

Incidencias de carga ganadera**INCIDENCIA DESCRIPCIÓN**

- 225 La superficie de cruce total de productos de la agrupación Pastos permanentes sobre un mismo recinto en el conjunto de las solicitudes, no puede superar la superficie total admisible de pastos
Ref:5816689 Recinto:21-009-011-00001-00013 Cultivo:62000 PASTOS PERMANENTES DE 5 O MAS AÑOS-SIN VARIEDAD Secano Superficie admisible de pastos del recinto según SIGPAC.:70 Suma de superficies de cruce netas declaradas para este recinto por todos los solicitantes.:140 Exceso de superficie (Hectáreas):0,7
Ref:5816690 Recinto:21-009-011-00001-00014 Cultivo:62000 PASTOS PERMANENTES DE 5 O MAS AÑOS-SIN VARIEDAD Secano Superficie admisible de pastos del recinto según SIGPAC.:149 Suma de superficies de cruce netas declaradas para este recinto por todos los solicitantes.:298 Exceso de superficie (Hectáreas):1,49
Ref:5816691 Recinto:21-009-011-00001-00003 Cultivo:62000 PASTOS PERMANENTES DE 5 O MAS AÑOS-SIN VARIEDAD Secano Superficie admisible de pastos del recinto según SIGPAC.:9688 Suma de superficies de cruce netas declaradas para este recinto por todos los solicitantes.:19376 Exceso de superficie (Hectáreas):96,88
Ref:5816692 Recinto:21-009-014-00026-00017 Cultivo:62000 PASTOS PERMANENTES DE 5 O MAS AÑOS-SIN VARIEDAD Secano Superficie admisible de pastos del recinto según SIGPAC.:7 Suma de superficies de cruce netas declaradas para este recinto por todos los solicitantes.:14 Exceso de superficie (Hectáreas):0,07
Ref:5816693 Recinto:21-009-014-00026-00002 Cultivo:62000 PASTOS PERMANENTES DE 5 O MAS AÑOS-SIN VARIEDAD Secano Superficie admisible de pastos del recinto según SIGPAC.:3113 Suma de superficies de cruce netas declaradas para este recinto por todos los solicitantes.:6226 Exceso de superficie (Hectáreas):31,13
Ref:170000006807678 Recinto:21-009-015-00058-00001 Cultivo:62000 PASTOS PERMANENTES DE 5 O MAS AÑOS-SIN VARIEDAD Secano Superficie admisible de pastos del recinto según SIGPAC.:80 Suma de superficies de cruce netas declaradas para este recinto por todos los solicitantes.:160 Exceso de superficie (Hectáreas):0,8
- 4272 Verifica que las líneas de declaración de las Solicitudes Únicas no tienen solapes con la capa de Retroactividad Gráfica (ambas de la misma campaña) a nivel de expediente/línea de declaración gráfica de la solicitud.
Ref:-909507 Recinto:21-008-006-00023-00021 Cultivo: - Agregado de la referencia del recinto.:0 Zona de la referencia del recinto.:0 Superficie solapada.:0,08 Id. Incid.:5093620
Ref:170000006806083 Recinto:21-008-007-00031-00003 Cultivo: - Agregado de la referencia del recinto.:0 Zona de la referencia del recinto.:0 Superficie solapada.:0,03 Id. Incid.:5093621
Ref:170000006810834 Recinto:21-009-019-00288-00001 Cultivo: - Agregado de la referencia del recinto.:0 Zona de la referencia del recinto.:0 Superficie solapada.:0,04 Id. Incid.:5093622
- 100407 Explotación solicitada no forma parte de ningún organismo de control autorizado para la producción ecológica en Andalucía o fecha de inscripción posterior al plazo establecido (Anexo I. Criterios de Subvencionabilidad. Orden 28 de marzo de 2023).
Explotación:ES210080000095 Especie:PORCINO
Explotación:ES2100800000479 Especie:PORCINO
Explotación:ES2100900000043 Especie:PORCINO
Explotación:ES2102900000013 Especie:PORCINO
Explotación:ES2102900000382 Especie:PORCINO
Explotación:ES2104300000018 Especie:PORCINO
Explotación:ES2104300000077 Especie:PORCINO

(1) Superficie declarada admisible ajustada con la superficie comprometida.
(2) Factor de penalización valorando el alcance para el tipo de compromiso.

Puede verificar la integridad de una copia de este documento mediante la lectura del código QR adjunto o mediante el acceso a la dirección <https://ws050.juntadeandalucia.es/verificarFirma> indicando el código de VERIFICACIÓN

FIRMADO POR	RAQUEL MARIA ESPIN CRESPO	18/12/2024	
VERIFICACIÓN	Pk2jmBDMDBSWPSC42MTUWFP24ALUB4	PÁG. 1914/2078	

**APELLIDOS Y NOMBRE / RAZÓN SOCIAL**

TELLO NUÑEZ MANUEL

NIF

***3410*

EXPEDIENTE

1148487

ANUALIDAD DE PAGO

1ª

IMPORTES POR ANUALIDAD

	2023	2024	2025	2026	2027
IMPORTE MÁXIMO SUBVENCIONABLE	1.765,05 €	1.765,05 €	1.765,05 €	1.765,05 €	1.765,05 €
IMPORTE MEDIO DE TRANSFERENCIA (€/ha)	247,90 €	247,90 €	247,90 €	247,90 €	247,90 €

RESUMEN DE UNIDADES

Cód	GRUPO DE PAGO	Sup. Dec. Admisible (ha)	Sup. Comprometida (ha)	Sup. ajustada compromiso (1) (ha)	% sobredec.	Sup. Resuelta (ha)	Importe Declarado	Importe Topado	Importe Resuelto	Importe tras sobredec.
429	OLIVAR	7,12		7,12	0,00	7,12	1.765,05	1.765,05	1.765,05	1.765,05
TOTAL		7,12	7,12	7,12		7,12	1.765,05	1.765,05	1.765,05	1.765,05

APLICACIÓN DE REDUCCIONES Y PENALIZACIONES

GRUPO DE PAGO	Importe Calculado	Importe prereduc.	Criterios de subvencionabilidad y compromisos	Presentación tardía	Omisión declaración	Condicionalidad	IMPORTE (Euros) RESUELTO
OLIVAR	1.765,05	1.765,05	0,00	0,00	0,00	0,00	1.765,05
TOTAL	1.765,05	1.765,05					1.765,05

RESUMEN DE PAGOS**IMPORTE (Euros)**

	RESUELTO	FEADER	MAPA	CAPADR
OLIVAR - Pago realizado	1.765,05 €	1.500,29 €	173,15 €	91,61 €

RECINTOS RESUELTOS

REF.	REFERENCIA SIGPAC	CULTIVO	DESCRIPCIÓN CULTIVO	S/R G.PAGO	PEND. MEDIA (%)	SUP. DEC. ADMISIBLE (ha)	SUP. COMPROM. (ha)	SUP. AJUSTADA COMPR.(1) (ha)	SUP. CONY. SIGPAC (ha)	SUP. CERTIE (ha)	SUP. CAMPO (ha)	SUP. CAMPO DETER. CULT. DECLARADO (ha)	SUP. DEC. REDUCIDA (ha)	SUP. RESUELTA (ha)
1700000007056768	21-020-001-00235-003	101007	OLIVAR-MANZANILLA	S 429	12,30	1,75	1,75	1,75	1,75	1,75			1,75	1,75
1700000007056769	21-020-001-00235-004	101007	OLIVAR-MANZANILLA	S 429	6,80	1,66	1,66	1,66	1,66	1,66			1,66	1,66
1700000007056770	21-020-001-00262-001	101007	OLIVAR-MANZANILLA	S 429	17,90	0,12	0,12	0,12	0,12	0,12			0,12	0,12
1700000007056771	21-020-001-00263-001	101007	OLIVAR-MANZANILLA	S 429	34,50	0,01	0,01	0,01	0,01	0,01			0,01	0,01
1700000007056772	21-020-001-00263-002	101007	OLIVAR-MANZANILLA	S 429	38,70	2,93	2,93	2,93	2,93	2,93			2,93	2,93
1700000007056773	21-020-001-00266-001	101007	OLIVAR-MANZANILLA	S 429	39,90	0,65	0,65	0,65	0,65	0,65			0,65	0,65

(1) Superficie declarada admisible ajustada con la superficie comprometida.
(2) Factor de penalización valorando el alcance para el tipo de compromiso.Puede verificar la integridad de una copia de este documento mediante la lectura del código QR adjunto o mediante el acceso a la dirección <https://ws050.juntadeandalucia.es/verificarFirma> indicando el código de VERIFICACIÓN

FIRMADO POR

RAQUEL MARIA ESPIN CRESPO

18/12/2024

VERIFICACIÓN

Pk2jmBDMDBSWPSC42MTUWFP24ALUB4

PÁG. 1915/2078



**APELLIDOS Y NOMBRE / RAZÓN SOCIAL**

TEREÑEZ SHEENA FLORENCE

NIF
***7508*EXPEDIENTE
1002524**ANUALIDAD DE PAGO**

1ª

IMPORTE POR ANUALIDAD

	2023	2024	2025	2026	2027
IMPORTE MÁXIMO SUBVENCIONABLE	2.317,76 €	2.317,76 €	2.317,76 €	2.317,76 €	2.317,76 €
IMPORTE MEDIO DE TRANSFERENCIA (€/ha)	224,81 €	224,81 €	224,81 €	224,81 €	224,81 €

RESUMEN DE UNIDADES

Cód	GRUPO DE PAGO	Sup. Dec. Admisible (ha)	Sup. Comprometida (ha)	Sup. ajustada compromiso (1) (ha)	% sobredecc.	Sup. Resuelta (ha)	Importe Declarado	Importe Topado	Importe Resuelto	Importe tras sobredecc.
429	OLIVAR	2,79		2,79	0,00	2,79	691,64	691,64	691,64	691,64
432	FRUTALES SECANO	7,52		7,52	0,00	7,52	1.626,12	1.626,12	1.626,12	1.626,12
TOTAL		10,31	10,31	10,31		10,31	2.317,76	2.317,76	2.317,76	2.317,76

APLICACIÓN DE REDUCCIONES Y PENALIZACIONES

GRUPO DE PAGO	Importe Calculado	Importe prereduc.	Criterios de subvencionabilidad y compromisos	Presentación tardía	Omisión declaración	Condicionalidad	IMPORTE (Euros) RESUELTO
FRUTALES SECANO	1.626,12	1.626,12	0,00	0,00	0,00	0,00	1.626,12
OLIVAR	691,64	691,64	0,00	0,00	0,00	0,00	691,64
TOTAL	2.317,76	2.317,76					2.317,76

RESUMEN DE PAGOS

	RESUELTO	FEADER	MAPA	CAPADR
FRUTALES SECANO - Pago realizado	1.626,12 €	1.382,20 €	159,52 €	84,40 €
OLIVAR - Pago realizado	691,64 €	587,89 €	67,85 €	35,90 €
TOTAL	2.317,76 €	1.970,09 €	227,37 €	120,30 €

RECINTOS RESUELTOS

REE	REFERENCIA SIGPAC	CULTIVO DESCRIPCIÓN CULTIVO	S/R G.PAGO	PEND. MEDIA (%)	SUP. DEC. ADMISIBLE (ha)	SUP. COMPROM. (ha)	SUP. AJUSTADA COMPR.(1) (ha)	SUP. CONV. SIGPAC (ha)	SUP. CERTIF. (ha)	SUP. CAMPO (ha)	SUP. CAMPO DETER. CULT. DECLARADO (ha)	SUP. DEC. REDUCIDA (ha)	SUP. RESUELTA (ha)
4798980	21-043-003-00121-005	101007 OLIVAR-MANZANILLA	S	429	25,60	0,04	0,04	0,04	0,04			0,04	0,04
1700000004844052	21-043-003-00121-003	101007 OLIVAR-MANZANILLA	S	429	33,10	0,21	0,21	0,21	0,21			0,21	0,21
1700000004844054	21-043-003-00326-005	101007 OLIVAR-MANZANILLA	S	429	36,80	0,21	0,21	0,21	0,21			0,21	0,21
1700000004844055	21-043-003-00125-002	101007 OLIVAR-MANZANILLA	S	429	26,30	1,24	1,24	1,24	1,24			1,24	1,24
1700000004844056	21-043-003-00121-002	101007 OLIVAR-MANZANILLA	S	429	24,60	1,06	1,06	1,06	1,06			1,06	1,06
1700000004844057	21-043-003-09027-002	101007 OLIVAR-MANZANILLA	S	429	37,50	0,03	0,03	0,03	0,03			0,03	0,03
1700000004844047	21-043-003-00121-001	117129 CASTAÑOS-TEMPRANA	S	432	25,00	4,01	4,01	4,01	4,01			4,01	4,01
1700000004844049	21-043-003-00326-001	117129 CASTAÑOS-TEMPRANA	S	432	25,80	0,23	0,23	0,23	0,23			0,23	0,23
1700000004844050	21-043-003-00121-004	117129 CASTAÑOS-TEMPRANA	S	432	18,40	0,07	0,07	0,07	0,07			0,07	0,07
1700000004844051	21-043-003-00123-001	117129 CASTAÑOS-TEMPRANA	S	432	36,80	3,21	3,21	3,21	3,21			3,21	3,21

(1) Superficie declarada admisible ajustada con la superficie comprometida.
(2) Factor de penalización valorando el alcance para el tipo de compromiso.Puede verificar la integridad de una copia de este documento mediante la lectura del código QR adjunto o mediante el acceso a la dirección <https://ws050.juntadeandalucia.es/verificarFirma> indicando el código de VERIFICACIÓN

FIRMADO POR

RAQUEL MARIA ESPIN CRESPO

18/12/2024

VERIFICACIÓN

Pk2jmBDMDBSWPSC42MTUWFP24ALUB4

PÁG. 1916/2078



**APELLIDOS Y NOMBRE / RAZÓN SOCIAL**

TORO RAMOS EVA MARIA

NIF
****7002*EXPEDIENTE
1265994**ANUALIDAD DE PAGO**

1ª

IMPORTES POR ANUALIDAD

	2023	2024	2025	2026	2027
IMPORTE MÁXIMO SUBVENCIONABLE	872,43 €	872,43 €	872,43 €	872,43 €	872,43 €
IMPORTE MEDIO DE TRANSFERENCIA (€/ha)	82,15 €	82,15 €	82,15 €	82,15 €	82,15 €

RESUMEN DE UNIDADES

Cód	GRUPO DE PAGO	Sup. Dec. Admisible (ha)	Sup. Comprometida (ha)	Sup. ajustada compromiso (1) (ha)	% sobredec.	Sup. Resuelta (ha)	Importe Declarado	Importe Topado	Importe Resuelto	Importe tras sobredec.
428	PASTOS ASOCIADOS A GANADERÍA ECOLÓGICA	10,62		10,62	0,00	10,62	872,43	872,43	872,43	872,43
TOTAL		10,62	10,62	10,62		10,62	872,43	872,43	872,43	872,43

APLICACIÓN DE REDUCCIONES Y PENALIZACIONES

GRUPO DE PAGO	Importe Calculado	Importe prereduc.	Criterios de subvencionabilidad y compromisos	Presentación tardía	Omisión declaración	Condicionidad	IMPORTE (Euros) RESUELTO
PASTOS ASOCIADOS A GANADERÍA	872,43	872,43	0,00	0,00	0,00	0,00	872,43
TOTAL	872,43	872,43					872,43

RESUMEN DE PAGOS**IMPORTE (Euros)**

	RESUELTO	FEADER	MAPA	CAPADR
PASTOS ASOCIADOS A GANADERÍA ECOLÓGICA - Pago realizado	872,43 €	741,57 €	85,59 €	45,27 €

RECINTOS RESUELTOS

REF.	REFERENCIA SIGPAC	CULTIVO DESCRIPCIÓN CULTIVO	S/R	G.PAGO	PEND. MEDIA (%)	SUP. DEC. ADMISIBLE (ha)	SUP. COMPROM. (ha)	SUP. AJUSTADA COMPROM. (1) (ha)	SUP. CONV. SIGPAC (ha)	SUP. CERTIF. (ha)	SUP. CAMPO (ha)	SUP. CAMPO DETER. CULT. (ha)	SUP. DEC. REDUCIDA (ha)	SUP. RESUELTA (ha)
4548241	21-005-900-99000-990	62000 PASTOS PERMANENTES DE 5 O MAS AÑOS-SIN VARIEDAD	S	428	1,44	10,62	10,62	10,62		10,62			10,62	10,62

Datos considerados para el Cálculo de la Carga Ganadera mínima y máxima del expediente

Explotación	Especie	Inscrito en Sipea y Admisible	Ugm Calculada para CG Mínima	Ugm Calculada para CG Máxima
ES210050000511	BOVINA	SI	5,35	5,35

Superficie determinada para Cálculo Carga Ganadera Mínima: 10,62 ha

Superficie determinada para Cálculo Carga Ganadera Máxima: 10,62 ha

Carga Ganadera Mínima Expediente: 0,50 ugm/ha

Carga Ganadera Máxima Expediente: 0,50 ugm/ha

Recintos Determinados para el Cálculo de Garga Ganadera Mínima

REF.	REFERENCIA SIGPAC	CULTIVO DESCRIPCIÓN CULTIVO	S/R	SUP. RESUELTA (ha)
4548241	21-005-900-99000-99003	62000 PASTOS PERMANENTES DE 5 O MAS AÑOS-SIN VARIEDAD	S	10,62

Recintos Determinados para el Cálculo de Garga Ganadera Máxima

REF.	REFERENCIA SIGPAC	CULTIVO DESCRIPCIÓN CULTIVO	S/R	SUP. RESUELTA (ha)
4548241	21-005-900-99000-99003	62000 PASTOS PERMANENTES DE 5 O MAS AÑOS-SIN VARIEDAD	S	10,62

(1) Superficie declarada admisible ajustada con la superficie comprometida.
(2) Factor de penalización valorando el alcance para el tipo de compromiso.Puede verificar la integridad de una copia de este documento mediante la lectura del código QR adjunto o mediante el acceso a la dirección <https://ws050.juntadeandalucia.es/verificarFirma> indicando el código de VERIFICACIÓN

FIRMADO POR

RAQUEL MARIA ESPIN CRESPO

18/12/2024

VERIFICACIÓN

Pk2jmBDMDBSWPSC42MTUWFP24ALUB4

PÁG. 1917/2078



**APELLIDOS Y NOMBRE / RAZÓN SOCIAL**

TORREJON BERJANO JOSE

NIF

***7430*

EXPEDIENTE

1204526

ANUALIDAD DE PAGO

1ª

IMPORTE POR ANUALIDAD

	2023	2024	2025	2026	2027
IMPORTE MÁXIMO SUBVENCIONABLE	14.047,03 €	14.047,03 €	14.047,03 €	14.047,03 €	14.047,03 €
IMPORTE MEDIO DE TRANSFERENCIA (€/ha)	145,72 €	145,72 €	145,72 €	145,72 €	145,72 €

RESUMEN DE UNIDADES

Cód	GRUPO DE PAGO	Sup. Dec. Admisible (ha)	Sup. Comprometida (ha)	Sup. ajustada compromiso (1) (ha)	% sobredec.	Sup. Resuelta (ha)	Importe Declarado	Importe Topado	Importe Resuelto	Importe tras sobredec.
428	PASTOS ASOCIADOS A GANADERÍA ECOLÓGICA	59,43		59,43	0,00	59,43	4.882,17	4.882,17	4.882,17	4.882,17
429	OLIVAR	36,99		36,97	0,00	36,97	9.164,86	9.164,86	9.164,86	9.164,86
TOTAL		96,42	96,40	96,40		96,40	14.047,03	14.047,03	14.047,03	14.047,03

APLICACIÓN DE REDUCCIONES Y PENALIZACIONES

GRUPO DE PAGO	Importe Calculado	Importe prereduc.	Criterios de subvencionabilidad y compromisos	Presentación tardía	Omisión declaración	Condicionabilidad	IMPORTE (Euros) RESUELTO
OLIVAR	9.164,86	9.164,86	0,00	0,00	0,00	0,00	9.164,86
PASTOS ASOCIADOS A GANADERÍA	4.882,17	4.882,17	0,00	0,00	0,00	0,00	4.882,17
TOTAL	14.047,03	14.047,03					14.047,03

RESUMEN DE PAGOS

	RESUELTO	FEADER	MAPA	CAPADR
OLIVAR - Pago realizado	9.164,86 €	7.790,13 €	899,07 €	475,66 €
PASTOS ASOCIADOS A GANADERÍA ECOLÓGICA - Pago realizado	4.882,17 €	4.149,84 €	478,94 €	253,39 €
TOTAL	14.047,03 €	11.939,97 €	1.378,01 €	729,05 €

(1) Superficie declarada admisible ajustada con la superficie comprometida.
(2) Factor de penalización valorando el alcance para el tipo de compromiso.

Puede verificar la integridad de una copia de este documento mediante la lectura del código QR adjunto o mediante el acceso a la dirección <https://ws050.juntadeandalucia.es/verificarFirma> indicando el código de VERIFICACIÓN

FIRMADO POR

RAQUEL MARIA ESPIN CRESPO

18/12/2024

VERIFICACIÓN

Pk2jmBDMDBSWPSC42MTUWFP24ALUB4

PÁG. 1918/2078



**RECINTOS RESUELTOS**

REF.	REFERENCIA SIGPAC	CULTIVO	DESCRIPCIÓN CULTIVO	S/R	G.PAGO	PEND. MEDIA (%)	SUP. ADMISIBLE (ha)	SUP. COMPROM. (ha)	SUP. AJUSTADA (ha)	SUP. CONV. SIGPAC (ha)	SUP. CERTIF. (ha)	SUP. CAMPO (ha)	SUP. CAMPO DETER. CULT. DECLARADO (ha)	SUP. DEC. REDUCIDA (ha)	SUP. RESUELTA (ha)
170000005890414	21-031-001-00080-005	62000	PASTOS PERMANENTES DE 5 O MAS AÑOS-SIN VARIEDAD	S	428	14,50	23,55	23,55	23,55		23,55			23,55	23,55
170000005890417	21-031-001-00079-003	62000	PASTOS PERMANENTES DE 5 O MAS AÑOS-SIN VARIEDAD	S	428	6,00	4,46	4,46	4,46		4,46			4,46	4,46
170000005890418	21-031-001-00079-004	62000	PASTOS PERMANENTES DE 5 O MAS AÑOS-SIN VARIEDAD	S	428	4,60	0,13	0,13	0,13		0,13			0,13	0,13
170000005890422	21-031-001-00080-008	62000	PASTOS PERMANENTES DE 5 O MAS AÑOS-SIN VARIEDAD	S	428	10,10	12,26	12,26	12,26		12,26			12,26	12,26
170000005890424	21-031-001-00156-001	62000	PASTOS PERMANENTES DE 5 O MAS AÑOS-SIN VARIEDAD	S	428	4,20	2,48	2,48	2,48		2,48			2,48	2,48
170000005890445	21-031-001-00079-002	62000	PASTOS PERMANENTES DE 5 O MAS AÑOS-SIN VARIEDAD	S	428	9,50	16,55	16,55	16,55		16,55			16,55	16,55
-1517177	21-031-004-00006-009	101007	OLIVAR-MANZANILLA	S	429	8,00	0,69	0,69	0,69		0,69			0,69	0,69
-1517175	21-031-003-00221-005	101007	OLIVAR-MANZANILLA	S	429	12,10	0,07	0,06	0,06		0,06			0,06	0,06
170000005890395	21-031-001-00079-001	101007	OLIVAR-MANZANILLA	S	429	15,20	0,05	0,05	0,05		0,05			0,05	0,05
170000005890397	21-031-003-00228-024	101007	OLIVAR-MANZANILLA	S	429	15,60	0,02	0,02	0,02		0,02			0,02	0,02
170000005890398	21-031-003-00228-022	101007	OLIVAR-MANZANILLA	S	429	10,20	0,27	0,27	0,27		0,27			0,27	0,27
170000005890399	21-031-003-00228-020	101007	OLIVAR-MANZANILLA	S	429	16,30	0,02	0,02	0,02		0,02			0,02	0,02
170000005890400	21-031-003-00228-017	101007	OLIVAR-MANZANILLA	S	429	15,80	2,41	2,41	2,41		2,41			2,41	2,41
170000005890401	21-031-003-00228-045	101007	OLIVAR-MANZANILLA	S	429	24,30	1,15	1,15	1,15		1,15			1,15	1,15
170000005890402	21-031-003-00228-031	101007	OLIVAR-MANZANILLA	S	429	5,30	1,61	1,61	1,61		1,61			1,61	1,61
170000005890403	21-031-003-00228-027	101007	OLIVAR-MANZANILLA	S	429	5,70	0,24	0,24	0,24		0,24			0,24	0,24
170000005890404	21-031-003-00228-026	101007	OLIVAR-MANZANILLA	S	429	13,20	0,20	0,20	0,20		0,20			0,20	0,20
170000005890405	21-031-003-00235-009	101007	OLIVAR-MANZANILLA	S	429	15,90	5,54	5,54	5,54		5,54			5,54	5,54
170000005890406	21-031-003-00235-007	101007	OLIVAR-MANZANILLA	S	429	18,90	2,55	2,55	2,55		2,55			2,55	2,55
170000005890407	21-031-003-00235-006	101007	OLIVAR-MANZANILLA	S	429	37,80	0,05	0,05	0,05		0,05			0,05	0,05
170000005890408	21-031-003-00235-005	101007	OLIVAR-MANZANILLA	S	429	33,90	0,22	0,22	0,22		0,22			0,22	0,22
170000005890409	21-031-003-00235-053	101007	OLIVAR-MANZANILLA	S	429	25,20	2,56	2,56	2,56		2,56			2,56	2,56
170000005890410	21-031-003-00235-022	101007	OLIVAR-MANZANILLA	S	429	11,10	0,10	0,10	0,10		0,10			0,10	0,10
170000005890411	21-031-003-00235-011	101007	OLIVAR-MANZANILLA	S	429	22,30	0,06	0,06	0,06		0,06			0,06	0,06
170000005890412	21-031-003-00235-010	101007	OLIVAR-MANZANILLA	S	429	12,30	0,02	0,02	0,02		0,02			0,02	0,02
170000005890421	21-031-003-00237-006	101007	OLIVAR-MANZANILLA	S	429	43,90	6,88	6,88	6,88		6,88			6,88	6,88
170000005890423	21-031-003-00237-005	101007	OLIVAR-MANZANILLA	S	429	42,50	6,51	6,51	6,51		6,51			6,51	6,51
170000005890425	21-031-003-00235-062	101007	OLIVAR-MANZANILLA	S	429	17,20	0,55	0,55	0,55		0,55			0,55	0,55
170000005890427	21-031-003-00235-057	101007	OLIVAR-MANZANILLA	S	429	7,10	1,75	1,75	1,75		1,75			1,75	1,75
170000005890429	21-031-003-00228-014	101007	OLIVAR-MANZANILLA	S	429	28,00	0,10	0,10	0,10		0,10			0,10	0,10
170000005890430	21-031-003-00228-012	101007	OLIVAR-MANZANILLA	S	429	16,10	2,22	2,22	2,22		2,22			2,22	2,22
170000005890431	21-031-003-00221-005	101007	OLIVAR-MANZANILLA	S	429	12,10	1,15	1,14	1,14		1,15			1,14	1,14

INCIDENCIAS**INCIDENCIA DESCRIPCIÓN**

- 219 Superficie declarada sobre un mismo recinto, en un mismo expediente, mayor que la superficie total del recinto SIGPAC.
Ref:-1517175 Recinto:21-031-003-00221-00005 Cultivo:101007 OLIVAR-MANZANILLA Secano Suma de superficies declaradas para este recinto por el solicitante (Áreas):122 Superficie SIGPAC total para el recinto (Áreas):121 Exceso de superficie declarada (Hectáreas): 0,01
Ref:170000005890431 Recinto:21-031-003-00221-00005 Cultivo:101007 OLIVAR-MANZANILLA Secano Suma de superficies declaradas para este recinto por el solicitante (Áreas):122 Superficie SIGPAC total para el recinto (Áreas):121 Exceso de superficie declarada (Hectáreas):0,01
- 100407 Explotación solicitada no forma parte de ningún organismo de control autorizado para la producción ecológica en Andalucía o fecha de inscripción posterior al plazo establecido (Anexo I. Criterios de Subvencionabilidad. Orden 28 de marzo de 2023).
Explotación:ES210310000005 Especie:BOVINA
Explotación:ES210310000005 Especie:PORCINO
Explotación:ES210310000118 Especie:PORCINO

Datos considerados para el Cálculo de la Carga Ganadera mínima y máxima del expediente

Explotación	Especie	Inscrito en Sipea y Admisible	Ugm Calculada para CG Mínima	Ugm Calculada para CG Máxima
ES210310000005	BOVINA	NO	0,00	55,51
ES210310000005	CAPRINA	SI	15,33	15,33
ES210310000005	OVINA	SI	45,17	45,17
ES210310000005	PORCINO	NO	0,00	138,05
ES210310000118	BOVINA	SI	58,80	58,80
ES210310000118	PORCINO	NO	0,00	4,00
			119,30	316,86

Superficie determinada para Cálculo Carga Ganadera Mínima: 364,85 ha
Superficie determinada para Cálculo Carga Ganadera Máxima: 364,85 ha

(1) Superficie declarada admisible ajustada con la superficie comprometida.
(2) Factor de penalización valorando el alcance para el tipo de compromiso.

Puede verificar la integridad de una copia de este documento mediante la lectura del código QR adjunto o mediante el acceso a la dirección <https://ws050.juntadeandalucia.es/verificarFirma> indicando el código de VERIFICACIÓN

FIRMADO POR

RAQUEL MARIA ESPIN CRESPO

18/12/2024

VERIFICACIÓN

Pk2jmBDMDBSWPSC42MTUWFP24ALUB4

PÁG. 1919/2078



**Datos considerados para el Cálculo de la Carga Ganadera mínima y máxima del expediente****Carga Ganadera Mínima Expediente:** 0,33 ugm/ha**Carga Ganadera Máxima Expediente:** 0,87 ugm/ha**Recintos Determinados para el Cálculo de Garga Ganadera Mínima**

REF.	REFERENCIA SIGPAC	CULTIVO	DESCRIPCIÓN CULTIVO	S/R	SUP. RESUELTA (ha)
4193155	21-031-003-00209-00123	62000	PASTOS PERMANENTES DE 5 O MAS AÑOS-SIN VARIEDAD	S	0,14
4193181	21-031-003-00240-00021	62000	PASTOS PERMANENTES DE 5 O MAS AÑOS-SIN VARIEDAD	S	17,35
4193182	21-031-003-00240-00022	62000	PASTOS PERMANENTES DE 5 O MAS AÑOS-SIN VARIEDAD	S	18,14
4193183	21-031-003-00240-00023	62000	PASTOS PERMANENTES DE 5 O MAS AÑOS-SIN VARIEDAD	S	10,65
4193184	21-031-003-00240-00024	62000	PASTOS PERMANENTES DE 5 O MAS AÑOS-SIN VARIEDAD	S	0,40
4193188	21-031-003-00236-00002	62000	PASTOS PERMANENTES DE 5 O MAS AÑOS-SIN VARIEDAD	S	20,47
4193189	21-031-003-00236-00012	62000	PASTOS PERMANENTES DE 5 O MAS AÑOS-SIN VARIEDAD	S	1,30
4193201	21-031-007-00162-00001	62000	PASTOS PERMANENTES DE 5 O MAS AÑOS-SIN VARIEDAD	S	22,19
4193204	21-031-003-00239-00002	62000	PASTOS PERMANENTES DE 5 O MAS AÑOS-SIN VARIEDAD	S	14,17
4193205	21-031-003-00239-00003	62000	PASTOS PERMANENTES DE 5 O MAS AÑOS-SIN VARIEDAD	S	0,73
4193210	21-031-003-00237-00019	62000	PASTOS PERMANENTES DE 5 O MAS AÑOS-SIN VARIEDAD	S	1,17
4193211	21-031-003-00237-00023	62000	PASTOS PERMANENTES DE 5 O MAS AÑOS-SIN VARIEDAD	S	32,10
4193212	21-031-003-00237-00024	62000	PASTOS PERMANENTES DE 5 O MAS AÑOS-SIN VARIEDAD	S	11,36
4193213	21-031-003-00237-00027	62000	PASTOS PERMANENTES DE 5 O MAS AÑOS-SIN VARIEDAD	S	0,06
4193214	21-031-003-00237-00030	62000	PASTOS PERMANENTES DE 5 O MAS AÑOS-SIN VARIEDAD	S	1,61
1700000005890396	21-031-003-00235-00001	62000	PASTOS PERMANENTES DE 5 O MAS AÑOS-SIN VARIEDAD	S	22,31
1700000005890414	21-031-001-00080-00005	62000	PASTOS PERMANENTES DE 5 O MAS AÑOS-SIN VARIEDAD	S	23,55
1700000005890417	21-031-001-00079-00003	62000	PASTOS PERMANENTES DE 5 O MAS AÑOS-SIN VARIEDAD	S	4,46
1700000005890418	21-031-001-00079-00004	62000	PASTOS PERMANENTES DE 5 O MAS AÑOS-SIN VARIEDAD	S	0,13
1700000005890420	21-031-003-00217-00001	62000	PASTOS PERMANENTES DE 5 O MAS AÑOS-SIN VARIEDAD	S	4,43
1700000005890422	21-031-001-00080-00008	62000	PASTOS PERMANENTES DE 5 O MAS AÑOS-SIN VARIEDAD	S	12,26
1700000005890424	21-031-001-00156-00001	62000	PASTOS PERMANENTES DE 5 O MAS AÑOS-SIN VARIEDAD	S	2,48
1700000005890426	21-031-003-00221-00006	62000	PASTOS PERMANENTES DE 5 O MAS AÑOS-SIN VARIEDAD	S	0,25
1700000005890433	21-031-003-00235-00056	62000	PASTOS PERMANENTES DE 5 O MAS AÑOS-SIN VARIEDAD	S	0,42
1700000005890434	21-031-003-00235-00048	62000	PASTOS PERMANENTES DE 5 O MAS AÑOS-SIN VARIEDAD	S	5,56
1700000005890435	21-031-003-00234-00004	62000	PASTOS PERMANENTES DE 5 O MAS AÑOS-SIN VARIEDAD	S	0,08
1700000005890436	21-031-003-00235-00047	62000	PASTOS PERMANENTES DE 5 O MAS AÑOS-SIN VARIEDAD	S	12,93
1700000005890437	21-031-003-00228-00050	62000	PASTOS PERMANENTES DE 5 O MAS AÑOS-SIN VARIEDAD	S	0,10
1700000005890438	21-031-003-00234-00003	62000	PASTOS PERMANENTES DE 5 O MAS AÑOS-SIN VARIEDAD	S	0,54
1700000005890439	21-031-004-00006-00005	62000	PASTOS PERMANENTES DE 5 O MAS AÑOS-SIN VARIEDAD	S	0,41
1700000005890440	21-031-004-00006-00004	62000	PASTOS PERMANENTES DE 5 O MAS AÑOS-SIN VARIEDAD	S	1,01
1700000005890441	21-031-003-00235-00015	62000	PASTOS PERMANENTES DE 5 O MAS AÑOS-SIN VARIEDAD	S	0,22
1700000005890442	21-031-003-00235-00058	62000	PASTOS PERMANENTES DE 5 O MAS AÑOS-SIN VARIEDAD	S	0,25
1700000005890443	21-031-003-00235-00014	62000	PASTOS PERMANENTES DE 5 O MAS AÑOS-SIN VARIEDAD	S	1,30
1700000005890444	21-031-003-00235-00059	62000	PASTOS PERMANENTES DE 5 O MAS AÑOS-SIN VARIEDAD	S	0,10

(1) Superficie declarada admisible ajustada con la superficie comprometida.
(2) Factor de penalización valorando el alcance para el tipo de compromiso.Puede verificar la integridad de una copia de este documento mediante la lectura del código QR adjunto o mediante el acceso a la dirección <https://ws050.juntadeandalucia.es/verificarFirma> indicando el código de VERIFICACIÓN

FIRMADO POR

RAQUEL MARIA ESPIN CRESPO

18/12/2024

VERIFICACIÓN

Pk2jmBDMDBSWPSC42MTUWFP24ALUB4

PÁG. 1920/2078



**Datos considerados para el Cálculo de la Carga Ganadera mínima y máxima del expediente****Recintos Determinados para el Cálculo de Garga Ganadera Mínima**

REF.	REFERENCIA SIGPAC	CULTIVO	DESCRIPCIÓN CULTIVO	S/R	SUP.
					RESUELTA (ha)
170000005890445	21-031-001-00079-00002	62000	PASTOS PERMANENTES DE 5 O MAS AÑOS-SIN VARIEDAD	S	16,55
170000005890446	21-031-003-00235-00063	62000	PASTOS PERMANENTES DE 5 O MAS AÑOS-SIN VARIEDAD	S	0,75
170000005890447	21-031-003-00235-00016	62000	PASTOS PERMANENTES DE 5 O MAS AÑOS-SIN VARIEDAD	S	4,69
170000005890448	21-031-003-00235-00064	62000	PASTOS PERMANENTES DE 5 O MAS AÑOS-SIN VARIEDAD	S	0,18
170000005890449	21-031-003-00228-00048	62000	PASTOS PERMANENTES DE 5 O MAS AÑOS-SIN VARIEDAD	S	0,13
170000005890450	21-031-003-00234-00002	62000	PASTOS PERMANENTES DE 5 O MAS AÑOS-SIN VARIEDAD	S	0,68
170000005890451	21-031-003-00228-00051	62000	PASTOS PERMANENTES DE 5 O MAS AÑOS-SIN VARIEDAD	S	0,28
170000005890452	21-031-003-00228-00049	62000	PASTOS PERMANENTES DE 5 O MAS AÑOS-SIN VARIEDAD	S	0,09
170000005890453	21-031-003-00221-00007	62000	PASTOS PERMANENTES DE 5 O MAS AÑOS-SIN VARIEDAD	S	0,26
170000005890454	21-031-003-00237-00010	62000	PASTOS PERMANENTES DE 5 O MAS AÑOS-SIN VARIEDAD	S	30,01
170000005890455	21-031-003-00228-00004	62000	PASTOS PERMANENTES DE 5 O MAS AÑOS-SIN VARIEDAD	S	3,77
170000005890456	21-031-004-00006-00002	62000	PASTOS PERMANENTES DE 5 O MAS AÑOS-SIN VARIEDAD	S	2,45
170000005890457	21-031-003-00228-00001	62000	PASTOS PERMANENTES DE 5 O MAS AÑOS-SIN VARIEDAD	S	58,37
170000005890458	21-031-003-00237-00031	62000	PASTOS PERMANENTES DE 5 O MAS AÑOS-SIN VARIEDAD	S	2,01

Recintos Determinados para el Cálculo de Garga Ganadera Máxima

REF.	REFERENCIA SIGPAC	CULTIVO	DESCRIPCIÓN CULTIVO	S/R	SUP.
					RESUELTA (ha)
4193155	21-031-003-00209-00123	62000	PASTOS PERMANENTES DE 5 O MAS AÑOS-SIN VARIEDAD	S	0,14
4193181	21-031-003-00240-00021	62000	PASTOS PERMANENTES DE 5 O MAS AÑOS-SIN VARIEDAD	S	17,35
4193182	21-031-003-00240-00022	62000	PASTOS PERMANENTES DE 5 O MAS AÑOS-SIN VARIEDAD	S	18,14
4193183	21-031-003-00240-00023	62000	PASTOS PERMANENTES DE 5 O MAS AÑOS-SIN VARIEDAD	S	10,65
4193184	21-031-003-00240-00024	62000	PASTOS PERMANENTES DE 5 O MAS AÑOS-SIN VARIEDAD	S	0,40
4193188	21-031-003-00236-00002	62000	PASTOS PERMANENTES DE 5 O MAS AÑOS-SIN VARIEDAD	S	20,47
4193189	21-031-003-00236-00012	62000	PASTOS PERMANENTES DE 5 O MAS AÑOS-SIN VARIEDAD	S	1,30
4193201	21-031-007-00162-00001	62000	PASTOS PERMANENTES DE 5 O MAS AÑOS-SIN VARIEDAD	S	22,19
4193204	21-031-003-00239-00002	62000	PASTOS PERMANENTES DE 5 O MAS AÑOS-SIN VARIEDAD	S	14,17
4193205	21-031-003-00239-00003	62000	PASTOS PERMANENTES DE 5 O MAS AÑOS-SIN VARIEDAD	S	0,73
4193210	21-031-003-00237-00019	62000	PASTOS PERMANENTES DE 5 O MAS AÑOS-SIN VARIEDAD	S	1,17
4193211	21-031-003-00237-00023	62000	PASTOS PERMANENTES DE 5 O MAS AÑOS-SIN VARIEDAD	S	32,10
4193212	21-031-003-00237-00024	62000	PASTOS PERMANENTES DE 5 O MAS AÑOS-SIN VARIEDAD	S	11,36
4193213	21-031-003-00237-00027	62000	PASTOS PERMANENTES DE 5 O MAS AÑOS-SIN VARIEDAD	S	0,06
4193214	21-031-003-00237-00030	62000	PASTOS PERMANENTES DE 5 O MAS AÑOS-SIN VARIEDAD	S	1,61
170000005890396	21-031-003-00235-00001	62000	PASTOS PERMANENTES DE 5 O MAS AÑOS-SIN VARIEDAD	S	22,31
170000005890414	21-031-001-00080-00005	62000	PASTOS PERMANENTES DE 5 O MAS AÑOS-SIN VARIEDAD	S	23,55
170000005890417	21-031-001-00079-00003	62000	PASTOS PERMANENTES DE 5 O MAS AÑOS-SIN VARIEDAD	S	4,46
170000005890418	21-031-001-00079-00004	62000	PASTOS PERMANENTES DE 5 O MAS AÑOS-SIN VARIEDAD	S	0,13

(1) Superficie declarada admisible ajustada con la superficie comprometida.
(2) Factor de penalización valorando el alcance para el tipo de compromiso.

Puede verificar la integridad de una copia de este documento mediante la lectura del código QR adjunto o mediante el acceso a la dirección <https://ws050.juntadeandalucia.es/verificarFirma> indicando el código de VERIFICACIÓN

FIRMADO POR

RAQUEL MARIA ESPIN CRESPO

18/12/2024

VERIFICACIÓN

Pk2jmBDMDBSWPSC42MTUWFP24ALUB4

PÁG. 1921/2078



**Datos considerados para el Cálculo de la Carga Ganadera mínima y máxima del expediente****Recintos Determinados para el Cálculo de Garga Ganadera Máxima**

REF.	REFERENCIA SIGPAC	CULTIVO	DESCRIPCIÓN CULTIVO	S/R	SUP. RESUELTA (ha)
1700000005890420	21-031-003-00217-00001	62000	PASTOS PERMANENTES DE 5 O MAS AÑOS-SIN VARIEDAD	S	4,43
1700000005890422	21-031-001-00080-00008	62000	PASTOS PERMANENTES DE 5 O MAS AÑOS-SIN VARIEDAD	S	12,26
1700000005890424	21-031-001-00156-00001	62000	PASTOS PERMANENTES DE 5 O MAS AÑOS-SIN VARIEDAD	S	2,48
1700000005890426	21-031-003-00221-00006	62000	PASTOS PERMANENTES DE 5 O MAS AÑOS-SIN VARIEDAD	S	0,25
1700000005890433	21-031-003-00235-00056	62000	PASTOS PERMANENTES DE 5 O MAS AÑOS-SIN VARIEDAD	S	0,42
1700000005890434	21-031-003-00235-00048	62000	PASTOS PERMANENTES DE 5 O MAS AÑOS-SIN VARIEDAD	S	5,56
1700000005890435	21-031-003-00234-00004	62000	PASTOS PERMANENTES DE 5 O MAS AÑOS-SIN VARIEDAD	S	0,08
1700000005890436	21-031-003-00235-00047	62000	PASTOS PERMANENTES DE 5 O MAS AÑOS-SIN VARIEDAD	S	12,93
1700000005890437	21-031-003-00228-00050	62000	PASTOS PERMANENTES DE 5 O MAS AÑOS-SIN VARIEDAD	S	0,10
1700000005890438	21-031-003-00234-00003	62000	PASTOS PERMANENTES DE 5 O MAS AÑOS-SIN VARIEDAD	S	0,54
1700000005890439	21-031-004-00006-00005	62000	PASTOS PERMANENTES DE 5 O MAS AÑOS-SIN VARIEDAD	S	0,41
1700000005890440	21-031-004-00006-00004	62000	PASTOS PERMANENTES DE 5 O MAS AÑOS-SIN VARIEDAD	S	1,01
1700000005890441	21-031-003-00235-00015	62000	PASTOS PERMANENTES DE 5 O MAS AÑOS-SIN VARIEDAD	S	0,22
1700000005890442	21-031-003-00235-00058	62000	PASTOS PERMANENTES DE 5 O MAS AÑOS-SIN VARIEDAD	S	0,25
1700000005890443	21-031-003-00235-00014	62000	PASTOS PERMANENTES DE 5 O MAS AÑOS-SIN VARIEDAD	S	1,30
1700000005890444	21-031-003-00235-00059	62000	PASTOS PERMANENTES DE 5 O MAS AÑOS-SIN VARIEDAD	S	0,10
1700000005890445	21-031-001-00079-00002	62000	PASTOS PERMANENTES DE 5 O MAS AÑOS-SIN VARIEDAD	S	16,55
1700000005890446	21-031-003-00235-00063	62000	PASTOS PERMANENTES DE 5 O MAS AÑOS-SIN VARIEDAD	S	0,75
1700000005890447	21-031-003-00235-00016	62000	PASTOS PERMANENTES DE 5 O MAS AÑOS-SIN VARIEDAD	S	4,69
1700000005890448	21-031-003-00235-00064	62000	PASTOS PERMANENTES DE 5 O MAS AÑOS-SIN VARIEDAD	S	0,18
1700000005890449	21-031-003-00228-00048	62000	PASTOS PERMANENTES DE 5 O MAS AÑOS-SIN VARIEDAD	S	0,13
1700000005890450	21-031-003-00234-00002	62000	PASTOS PERMANENTES DE 5 O MAS AÑOS-SIN VARIEDAD	S	0,68
1700000005890451	21-031-003-00228-00051	62000	PASTOS PERMANENTES DE 5 O MAS AÑOS-SIN VARIEDAD	S	0,28
1700000005890452	21-031-003-00228-00049	62000	PASTOS PERMANENTES DE 5 O MAS AÑOS-SIN VARIEDAD	S	0,09
1700000005890453	21-031-003-00221-00007	62000	PASTOS PERMANENTES DE 5 O MAS AÑOS-SIN VARIEDAD	S	0,26
1700000005890454	21-031-003-00237-00010	62000	PASTOS PERMANENTES DE 5 O MAS AÑOS-SIN VARIEDAD	S	30,01
1700000005890455	21-031-003-00228-00004	62000	PASTOS PERMANENTES DE 5 O MAS AÑOS-SIN VARIEDAD	S	3,77
1700000005890456	21-031-004-00006-00002	62000	PASTOS PERMANENTES DE 5 O MAS AÑOS-SIN VARIEDAD	S	2,45
1700000005890457	21-031-003-00228-00001	62000	PASTOS PERMANENTES DE 5 O MAS AÑOS-SIN VARIEDAD	S	58,37
1700000005890458	21-031-003-00237-00031	62000	PASTOS PERMANENTES DE 5 O MAS AÑOS-SIN VARIEDAD	S	2,01

Incidencias de carga ganadera**INCIDENCIA DESCRIPCIÓN**

100407	Explotación solicitada no forma parte de ningún organismo de control autorizado para la producción ecológica en Andalucía o fecha de inscripción posterior al plazo establecido (Anexo I. Criterios de Subvencionabilidad. Orden 28 de marzo de 2023). Explotación:ES210310000005 Especie:BOVINA Explotación:ES210310000005 Especie:PORCINO Explotación:ES210310000118 Especie:PORCINO
--------	---

(1) Superficie declarada admisible ajustada con la superficie comprometida.
(2) Factor de penalización valorando el alcance para el tipo de compromiso.Puede verificar la integridad de una copia de este documento mediante la lectura del código QR adjunto o mediante el acceso a la dirección <https://ws050.juntadeandalucia.es/verificarFirma> indicando el código de VERIFICACIÓN

FIRMADO POR	RAQUEL MARIA ESPIN CRESPO	18/12/2024	
VERIFICACIÓN	Pk2jmBDMDBSWPSC42MTUWFP24ALUB4	PÁG. 1922/2078	



(1) Superficie declarada admisible ajustada con la superficie comprometida.
(2) Factor de penalización valorando el alcance para el tipo de compromiso.

Puede verificar la integridad de una copia de este documento mediante la lectura del código QR adjunto o mediante el acceso a la dirección https://ws050.juntadeandalucia.es/verificarFirma indicando el código de VERIFICACIÓN			
FIRMADO POR	RAQUEL MARIA ESPIN CRESPO	18/12/2024	
VERIFICACIÓN	Pk2jmBDMDBSWPSC42MTUWFP24ALUB4	PÁG. 1923/2078	

**APELLIDOS Y NOMBRE / RAZÓN SOCIAL**

TORREJON JIMENEZ JOSE MARIA

NIF
8354EXPEDIENTE**
1204185**ANUALIDAD DE PAGO**

1ª

IMPORTES POR ANUALIDAD

	2023	2024	2025	2026	2027
IMPORTE MÁXIMO SUBVENCIONABLE	6.070,06 €	6.070,06 €	6.070,06 €	6.070,06 €	6.070,06 €
IMPORTE MEDIO DE TRANSFERENCIA (€/ha)	82,15 €	82,15 €	82,15 €	82,15 €	82,15 €

RESUMEN DE UNIDADES

Cód	GRUPO DE PAGO	Sup. Dec. Admisible (ha)	Sup. Comprometida (ha)	Sup. ajustada compromiso (1) (ha)	% sobredec.	Sup. Resuelta (ha)	Importe Declarado	Importe Topado	Importe Resuelto	Importe tras sobredec.
428	PASTOS ASOCIADOS A GANADERÍA ECOLÓGICA	73,89		73,89	0,00	73,89	6.070,06	6.070,06	6.070,06	6.070,06
TOTAL		73,89	73,89	73,89		73,89	6.070,06	6.070,06	6.070,06	6.070,06

APLICACIÓN DE REDUCCIONES Y PENALIZACIONES

GRUPO DE PAGO	Importe Calculado	Importe prereduc.	Criterios de subvencionabilidad y compromisos	Presentación tardía	Omisión declaración	Condicionidad	IMPORTE (Euros) RESUELTO
PASTOS ASOCIADOS A GANADERÍA	6.070,06	6.070,06	0,00	0,00	0,00	0,00	6.070,06
TOTAL	6.070,06	6.070,06					6.070,06

RESUMEN DE PAGOS**IMPORTE (Euros)**

	RESUELTO	FEADER	MAPA	CAPADR
PASTOS ASOCIADOS A GANADERÍA ECOLÓGICA - Pago realizado	6.070,06 €	5.159,55 €	595,47 €	315,04 €

RECINTOS RESUELTOS

REE	REFERENCIA SIGPAC	CULTIVO	DESCRIPCIÓN CULTIVO	S/R G.PAGO	PEND. MEDIA (%)	SUP. DEC. ADMISIBLE (ha)	SUP. COMPROM. (ha)	SUP. AJUSTADA COMPROM. (1) (ha)	SUP. CONV. SIGPAC (ha)	SUP. CERTIF. (ha)	SUP. CAMPO (ha)	SUP. CAMPO DECLARADO (ha)	SUP. DEC. REDUCIDA (ha)	SUP. RESUELTA (ha)
170000005932311	21-031-008-00322-004	62000	PASTOS PERMANENTES DE 5 O MAS AÑOS-SIN VARIEDAD	S 428	35,00	1,43	1,43	1,43		3,18			1,43	1,43
170000005932315	21-031-008-00370-003	62000	PASTOS PERMANENTES DE 5 O MAS AÑOS-SIN VARIEDAD	S 428	18,90	52,90	52,90	52,90		52,91			52,90	52,90
170000005932318	21-031-008-00322-002	62000	PASTOS PERMANENTES DE 5 O MAS AÑOS-SIN VARIEDAD	S 428	23,20	18,70	18,70	18,70		22,00			18,70	18,70
170000005932320	21-031-008-00370-008	62000	PASTOS PERMANENTES DE 5 O MAS AÑOS-SIN VARIEDAD	S 428	7,10	0,86	0,86	0,86		0,86			0,86	0,86

INCIDENCIAS**INCIDENCIA DESCRIPCIÓN**

100407 Explotación solicitada no forma parte de ningún organismo de control autorizado para la producción ecológica en Andalucía o fecha de inscripción posterior al plazo establecido (Anexo I. Criterios de Subvencionabilidad. Orden 28 de marzo de 2023).
Explotación:ES210310000017 Especie:PORCINO

(1) Superficie declarada admisible ajustada con la superficie comprometida.
(2) Factor de penalización valorando el alcance para el tipo de compromiso.

Puede verificar la integridad de una copia de este documento mediante la lectura del código QR adjunto o mediante el acceso a la dirección <https://ws050.juntadeandalucia.es/verificarFirma> indicando el código de VERIFICACIÓN

FIRMADO POR

RAQUEL MARIA ESPIN CRESPO

18/12/2024

VERIFICACIÓN

Pk2jmBDMDBSWPSC42MTUWFP24ALUB4

PÁG. 1924/2078



**Datos considerados para el Cálculo de la Carga Ganadera mínima y máxima del expediente**

Explotación	Especie	Inscrito en Sipea y Admisible	Ugm Calculada para CG Mínima	Ugm Calculada para CG Máxima
ES210310000017	BOVINA	SI	23,78	23,78
ES210310000017	PORCINO	NO	0,00	6,09
			23,78	29,87

Superficie determinada para Cálculo Carga Ganadera Mínima: 73,89 ha

Superficie determinada para Cálculo Carga Ganadera Máxima: 73,89 ha

Carga Ganadera Mínima Expediente: 0,32 ugm/ha

Carga Ganadera Máxima Expediente: 0,40 ugm/ha

Recintos Determinados para el Cálculo de Garga Ganadera Mínima

REF.	REFERENCIA SIGPAC	CULTIVO	DESCRIPCIÓN CULTIVO	S/R	SUP. RESUELTA (ha)
1700000005932311	21-031-008-00322-00004	62000	PASTOS PERMANENTES DE 5 O MAS AÑOS-SIN VARIEDAD	S	1,43
1700000005932315	21-031-008-00370-00003	62000	PASTOS PERMANENTES DE 5 O MAS AÑOS-SIN VARIEDAD	S	52,90
1700000005932318	21-031-008-00322-00002	62000	PASTOS PERMANENTES DE 5 O MAS AÑOS-SIN VARIEDAD	S	18,70
1700000005932320	21-031-008-00370-00008	62000	PASTOS PERMANENTES DE 5 O MAS AÑOS-SIN VARIEDAD	S	0,86

Recintos Determinados para el Cálculo de Garga Ganadera Máxima

REF.	REFERENCIA SIGPAC	CULTIVO	DESCRIPCIÓN CULTIVO	S/R	SUP. RESUELTA (ha)
1700000005932311	21-031-008-00322-00004	62000	PASTOS PERMANENTES DE 5 O MAS AÑOS-SIN VARIEDAD	S	1,43
1700000005932315	21-031-008-00370-00003	62000	PASTOS PERMANENTES DE 5 O MAS AÑOS-SIN VARIEDAD	S	52,90
1700000005932318	21-031-008-00322-00002	62000	PASTOS PERMANENTES DE 5 O MAS AÑOS-SIN VARIEDAD	S	18,70
1700000005932320	21-031-008-00370-00008	62000	PASTOS PERMANENTES DE 5 O MAS AÑOS-SIN VARIEDAD	S	0,86

Incidencias de carga ganadera**INCIDENCIA DESCRIPCIÓN**

- 100407 Explotación solicitada no forma parte de ningún organismo de control autorizado para la producción ecológica en Andalucía o fecha de inscripción posterior al plazo establecido (Anexo I. Criterios de Subvencionabilidad. Orden 28 de marzo de 2023).
Explotación:ES210310000017 Especie:PORCINO

(1) Superficie declarada admisible ajustada con la superficie comprometida.
(2) Factor de penalización valorando el alcance para el tipo de compromiso.

Puede verificar la integridad de una copia de este documento mediante la lectura del código QR adjunto o mediante el acceso a la dirección <https://ws050.juntadeandalucia.es/verificarFirma> indicando el código de VERIFICACIÓN

FIRMADO POR	RAQUEL MARIA ESPIN CRESPO	18/12/2024	
VERIFICACIÓN	Pk2jmBDMDBSWPSC42MTUWFP24ALUB4	PÁG. 1925/2078	



APELLIDOS Y NOMBRE / RAZÓN SOCIAL

TORREJON LOPEZ ANTONIO

NIF
****7228*

EXPEDIENTE
1114841

ANUALIDAD DE PAGO
1ª

IMPORTES POR ANUALIDAD

	2023	2024	2025	2026	2027
IMPORTE MÁXIMO SUBVENCIONABLE	1.514,67 €	1.514,67 €	1.514,67 €	1.514,67 €	1.514,67 €
IMPORTE MEDIO DE TRANSFERENCIA (€/ha)	247,90 €	247,90 €	247,90 €	247,90 €	247,90 €

RESUMEN DE UNIDADES

Cód	GRUPO DE PAGO	Sup. Dec. Admisible (ha)	Sup. Comprometida (ha)	Sup. ajustada compromiso (1) (ha)	% sobredec.	Sup. Resuelta (ha)	Importe Declarado	Importe Topado	Importe Resuelto	Importe tras sobredec.
429	OLIVAR	6,11		6,11	0,00	6,11	1.514,67	1.514,67	1.514,67	1.514,67
TOTAL		6,11	6,11	6,11		6,11	1.514,67	1.514,67	1.514,67	1.514,67

APLICACIÓN DE REDUCCIONES Y PENALIZACIONES

GRUPO DE PAGO	Importe Calculado	Importe prereduc.	Criterios de subvencionabilidad y compromisos	Presentación tardía	Omisión declaración	Condicionalidad	IMPORTE (Euros) RESUELTO
OLIVAR	1.514,67	1.514,67	0,00	0,00	0,00	0,00	1.514,67
TOTAL	1.514,67	1.514,67					1.514,67

RESUMEN DE PAGOS

	IMPORTE (Euros)			
	RESUELTO	FEADER	MAPA	CAPADR
OLIVAR - Pago realizado	1.514,67 €	1.287,47 €	148,59 €	78,61 €

RECINTOS RESUELTOS

REF.	REFERENCIA SIGPAC	CULTIVO	DESCRIPCIÓN CULTIVO	S/R G.PAGO	PEND. MEDIA (%)	SUP. DEC. ADMISIBLE (ha)	SUP. COMPROM. (ha)	SUP. AJUSTADA COMPR.(1) (ha)	SUP. CONY. SIGPAC (ha)	SUP. CERTIE (ha)	SUP. CAMPO (ha)	SUP. CAMPO DETER. CULT. DECLARADO (ha)	SUP. DEC. REDUCIDA (ha)	SUP. RESUELTA (ha)
-1277867	21-031-003-00101-001	101216	OLIVAR-MANZANILLA DE HUELVA	S 429	22,20	0,03	0,03	0,03		0,03			0,03	0,03
1700000003619633	21-031-003-00099-001	101216	OLIVAR-MANZANILLA DE HUELVA	S 429	23,10	0,68	0,68	0,68		0,68			0,68	0,68
1700000003619634	21-031-003-00100-001	101216	OLIVAR-MANZANILLA DE HUELVA	S 429	27,90	0,42	0,42	0,42		0,42			0,42	0,42
1700000003619637	21-031-003-00088-038	101216	OLIVAR-MANZANILLA DE HUELVA	S 429	17,20	0,06	0,06	0,06		0,06			0,06	0,06
1700000003619638	21-031-003-00088-034	101216	OLIVAR-MANZANILLA DE HUELVA	S 429	15,00	0,07	0,07	0,07		0,07			0,07	0,07
1700000003619639	21-031-003-00088-032	101216	OLIVAR-MANZANILLA DE HUELVA	S 429	14,20	0,53	0,53	0,53		0,53			0,53	0,53
1700000003619640	21-031-003-00116-004	101216	OLIVAR-MANZANILLA DE HUELVA	S 429	16,70	0,05	0,05	0,05		0,05			0,05	0,05
1700000003619641	21-031-003-00088-011	101216	OLIVAR-MANZANILLA DE HUELVA	S 429	11,50	0,10	0,10	0,10		0,10			0,10	0,10
1700000003619642	21-031-003-00088-015	101216	OLIVAR-MANZANILLA DE HUELVA	S 429	15,40	0,08	0,08	0,08		0,08			0,08	0,08
1700000003619644	21-031-003-00116-024	101216	OLIVAR-MANZANILLA DE HUELVA	S 429	31,10	0,04	0,04	0,04		0,04			0,04	0,04
1700000003619645	21-031-003-00088-008	101216	OLIVAR-MANZANILLA DE HUELVA	S 429	7,90	0,02	0,02	0,02		0,02			0,02	0,02
1700000003619646	21-031-003-00088-027	101216	OLIVAR-MANZANILLA DE HUELVA	S 429	20,40	0,02	0,02	0,02		0,02			0,02	0,02
1700000003619647	21-031-003-00116-005	101216	OLIVAR-MANZANILLA DE HUELVA	S 429	22,60	3,66	3,66	3,66		3,66			3,66	3,66
1700000003619648	21-031-003-00088-031	101216	OLIVAR-MANZANILLA DE HUELVA	S 429	11,90	0,27	0,27	0,27		0,27			0,27	0,27
1700000003619649	21-031-003-00088-026	101216	OLIVAR-MANZANILLA DE HUELVA	S 429	21,80	0,08	0,08	0,08		0,08			0,08	0,08

(1) Superficie declarada admisible ajustada con la superficie comprometida.
(2) Factor de penalización valorando el alcance para el tipo de compromiso.

Puede verificar la integridad de una copia de este documento mediante la lectura del código QR adjunto o mediante el acceso a la dirección <https://ws050.juntadeandalucia.es/verificarFirma> indicando el código de VERIFICACIÓN

FIRMADO POR

RAQUEL MARIA ESPIN CRESPO

18/12/2024

VERIFICACIÓN

Pk2jmBDMDBSWPSC42MTUWFP24ALUB4

PÁG. 1926/2078



**APELLIDOS Y NOMBRE / RAZÓN SOCIAL**

TOVAR SANCHEZ TERESA

NIF
***8220*EXPEDIENTE
1016681**ANUALIDAD DE PAGO**

1ª

IMPORTES POR ANUALIDAD

	2023	2024	2025	2026	2027
IMPORTE MÁXIMO SUBVENCIONABLE	6.161,25 €	6.161,25 €	6.161,25 €	6.161,25 €	6.161,25 €
IMPORTE MEDIO DE TRANSFERENCIA (€/ha)	82,15 €	82,15 €	82,15 €	82,15 €	82,15 €

RESUMEN DE UNIDADES

Cód	GRUPO DE PAGO	Sup. Dec. Admisible (ha)	Sup. Comprometida (ha)	Sup. ajustada compromiso (1) (ha)	% sobredec.	Sup. Resuelta (ha)	Importe Declarado	Importe Topado	Importe Resuelto	Importe tras sobredec.
428	PASTOS ASOCIADOS A GANADERÍA ECOLÓGICA	127,31		75,00	0,00	75,00	6.161,25	6.161,25	6.161,25	6.161,25
TOTAL		127,31	75,00	75,00		75,00	6.161,25	6.161,25	6.161,25	6.161,25

APLICACIÓN DE REDUCCIONES Y PENALIZACIONES

GRUPO DE PAGO	Importe Calculado	Importe prereduc.	Criterios de subvencionabilidad y compromisos	Presentación tardía	Omisión declaración	Condicionidad	IMPORTE (Euros) RESUELTO
PASTOS ASOCIADOS A GANADERÍA	6.161,25	6.161,25	0,00	0,00	0,00	0,00	6.161,25
TOTAL	6.161,25	6.161,25					6.161,25

RESUMEN DE PAGOS**IMPORTE (Euros)**

	RESUELTO	FEADER	MAPA	CAPADR
PASTOS ASOCIADOS A GANADERÍA ECOLÓGICA - Pago realizado	6.161,25 €	5.237,06 €	604,42 €	319,77 €

RECINTOS RESUELTOS

REE	REFERENCIA SIGPAC	CULTIVO	DESCRIPCIÓN CULTIVO	S/R	G.PAGO	PEND. MEDIA (%)	SUP. DEC. ADMISIBLE (ha)	SUP. COMPROM. (ha)	SUP. AJUSTADA COMPR.(1) (ha)	SUP. CONV. SIGPAC (ha)	SUP. CERTIF. (ha)	SUP. CAMPO (ha)	SUP. CAMPO DETER. CULT. DECLARADO (ha)	SUP. DEC. REDUCIDA (ha)	SUP. RESUELTA (ha)
1700000005471219	21-061-004-00125-001	62000	PASTOS PERMANENTES DE 5 O MAS AÑOS-SIN VARIEDAD	S	428	17,90	39,43	39,43	39,43		39,43			39,43	39,43
1700000005471220	21-061-004-00138-002	62000	PASTOS PERMANENTES DE 5 O MAS AÑOS-SIN VARIEDAD	S	428	20,00	14,55	14,55	14,55		14,55			14,55	14,55
1700000005471221	21-061-004-00138-013	62000	PASTOS PERMANENTES DE 5 O MAS AÑOS-SIN VARIEDAD	S	428	15,80	14,85	14,85	14,85		14,85			14,85	14,85
1700000005471222	21-061-004-00138-003	62000	PASTOS PERMANENTES DE 5 O MAS AÑOS-SIN VARIEDAD	S	428	13,60	20,12	20,12	20,12		20,12			20,12	20,12
1700000005471225	21-061-006-00089-002	62000	PASTOS PERMANENTES DE 5 O MAS AÑOS-SIN VARIEDAD	S	428	11,40	16,81	16,81	16,81		16,81			16,81	16,81
1700000005471226	21-061-008-00004-003	62000	PASTOS PERMANENTES DE 5 O MAS AÑOS-SIN VARIEDAD	S	428	9,90	21,55	21,55	21,55		21,55			21,55	21,55

INCIDENCIAS**INCIDENCIA DESCRIPCIÓN**

100407 Explotación solicitada no forma parte de ningún organismo de control autorizado para la producción ecológica en Andalucía o fecha de inscripción posterior al plazo establecido (Anexo I. Criterios de Subvencionabilidad. Orden 28 de marzo de 2023).
Explotación:ES210620000183 Especie:PORCINO
Explotación:ES210620000222 Especie:PORCINO

(1) Superficie declarada admisible ajustada con la superficie comprometida.
(2) Factor de penalización valorando el alcance para el tipo de compromiso.

Puede verificar la integridad de una copia de este documento mediante la lectura del código QR adjunto o mediante el acceso a la dirección <https://ws050.juntadeandalucia.es/verificarFirma> indicando el código de VERIFICACIÓN

FIRMADO POR

RAQUEL MARIA ESPIN CRESPO

18/12/2024

VERIFICACIÓN

Pk2jmBDMDBSWPSC42MTUWFP24ALUB4

PÁG. 1927/2078



**Datos considerados para el Cálculo de la Carga Ganadera mínima y máxima del expediente**

Explotación	Especie	Inscrito en Sipea y Admisible	Ugm Calculada para CG Mínima	Ugm Calculada para CG Máxima
ES210620000183	BOVINA	SI	16,16	16,16
ES210620000183	PORCINO	NO	0,00	2,54
ES210620000222	BOVINA	SI	55,43	55,43
ES210620000222	PORCINO	NO	0,00	31,57
			71,59	105,70

Superficie determinada para Cálculo Carga Ganadera Mínima: 137,34 ha

Superficie determinada para Cálculo Carga Ganadera Máxima: 137,34 ha

Carga Ganadera Mínima Expediente: 0,52 ugm/ha

Carga Ganadera Máxima Expediente: 0,77 ugm/ha

Recintos Determinados para el Cálculo de Garga Ganadera Mínima

REF.	REFERENCIA SIGPAC	CULTIVO	DESCRIPCIÓN CULTIVO	S/R	SUP. RESUELTA (ha)
-702737	21-061-004-00195-00001	62000	PASTOS PERMANENTES DE 5 O MAS AÑOS-SIN VARIEDAD	S	1,68
-702736	21-061-004-00122-00001	62000	PASTOS PERMANENTES DE 5 O MAS AÑOS-SIN VARIEDAD	S	8,35
1700000005471219	21-061-004-00125-00001	62000	PASTOS PERMANENTES DE 5 O MAS AÑOS-SIN VARIEDAD	S	39,43
1700000005471220	21-061-004-00138-00002	62000	PASTOS PERMANENTES DE 5 O MAS AÑOS-SIN VARIEDAD	S	14,55
1700000005471221	21-061-004-00138-00013	62000	PASTOS PERMANENTES DE 5 O MAS AÑOS-SIN VARIEDAD	S	14,85
1700000005471222	21-061-004-00138-00003	62000	PASTOS PERMANENTES DE 5 O MAS AÑOS-SIN VARIEDAD	S	20,12
1700000005471225	21-061-006-00089-00002	62000	PASTOS PERMANENTES DE 5 O MAS AÑOS-SIN VARIEDAD	S	16,81
1700000005471226	21-061-008-00004-00003	62000	PASTOS PERMANENTES DE 5 O MAS AÑOS-SIN VARIEDAD	S	21,55

Recintos Determinados para el Cálculo de Garga Ganadera Máxima

REF.	REFERENCIA SIGPAC	CULTIVO	DESCRIPCIÓN CULTIVO	S/R	SUP. RESUELTA (ha)
-702737	21-061-004-00195-00001	62000	PASTOS PERMANENTES DE 5 O MAS AÑOS-SIN VARIEDAD	S	1,68
-702736	21-061-004-00122-00001	62000	PASTOS PERMANENTES DE 5 O MAS AÑOS-SIN VARIEDAD	S	8,35
1700000005471219	21-061-004-00125-00001	62000	PASTOS PERMANENTES DE 5 O MAS AÑOS-SIN VARIEDAD	S	39,43
1700000005471220	21-061-004-00138-00002	62000	PASTOS PERMANENTES DE 5 O MAS AÑOS-SIN VARIEDAD	S	14,55
1700000005471221	21-061-004-00138-00013	62000	PASTOS PERMANENTES DE 5 O MAS AÑOS-SIN VARIEDAD	S	14,85
1700000005471222	21-061-004-00138-00003	62000	PASTOS PERMANENTES DE 5 O MAS AÑOS-SIN VARIEDAD	S	20,12
1700000005471225	21-061-006-00089-00002	62000	PASTOS PERMANENTES DE 5 O MAS AÑOS-SIN VARIEDAD	S	16,81
1700000005471226	21-061-008-00004-00003	62000	PASTOS PERMANENTES DE 5 O MAS AÑOS-SIN VARIEDAD	S	21,55

Incidencias de carga ganadera**INCIDENCIA DESCRIPCIÓN**

- 100407 Explotación solicitada no forma parte de ningún organismo de control autorizado para la producción ecológica en Andalucía o fecha de inscripción posterior al plazo establecido (Anexo I. Criterios de Subvencionabilidad. Orden 28 de marzo de 2023).
Explotación:ES210620000183 Especie:PORCINO
Explotación:ES210620000222 Especie:PORCINO

(1) Superficie declarada admisible ajustada con la superficie comprometida.
(2) Factor de penalización valorando el alcance para el tipo de compromiso.

Puede verificar la integridad de una copia de este documento mediante la lectura del código QR adjunto o mediante el acceso a la dirección <https://ws050.juntadeandalucia.es/verificarFirma> indicando el código de VERIFICACIÓN

FIRMADO POR	RAQUEL MARIA ESPIN CRESPO	18/12/2024
VERIFICACIÓN	Pk2jmBDMDBSWPSC42MTUWFP24ALUB4	PÁG. 1928/2078





APELLIDOS Y NOMBRE / RAZÓN SOCIAL
TRANSFORMACIONES LA BALASTRERA, S.L.

NIF
***9876*

EXPEDIENTE
1102877

ANUALIDAD DE PAGO
1ª

IMPORTE POR ANUALIDAD

	2023	2024	2025	2026	2027
IMPORTE MÁXIMO SUBVENCIONABLE	9.916,00 €	9.916,00 €	9.916,00 €	9.916,00 €	9.916,00 €
IMPORTE MEDIO DE TRANSFERENCIA (€/ha)	247,90 €	247,90 €	247,90 €	247,90 €	247,90 €

RESUMEN DE UNIDADES

Cód	GRUPO DE PAGO	Sup. Dec. Admisible (ha)	Sup. Comprometida (ha)	Sup. ajustada compromiso (1) (ha)	% sobredec.	Sup. Resuelta (ha)	Importe Declarado	Importe Topado	Importe Resuelto	Importe tras sobredec.
429	OLIVAR	47,05		40,00	0,00	40,00	9.916,00	9.916,00	9.916,00	9.916,00
TOTAL		47,05	40,00	40,00		40,00	9.916,00	9.916,00	9.916,00	9.916,00

APLICACIÓN DE REDUCCIONES Y PENALIZACIONES

GRUPO DE PAGO	Importe Calculado	Importe prereduc.	Importe subvencionabilidad y compromisos	Presentación tardía	Omisión declaración	Condicionalidad	IMPORTE (Euros) RESUELTO
OLIVAR	9.916,00	9.916,00	0,00	0,00	0,00	0,00	9.916,00
TOTAL	9.916,00	9.916,00					9.916,00

RESUMEN DE PAGOS**IMPORTE (Euros)**

	RESUELTO	FEADER	MAPA	CAPADR
OLIVAR - Pago realizado	9.916,00 €	8.428,60 €	972,76 €	514,64 €

RECINTOS RESUELTOS

REF.	REFERENCIA SIGPAC	CULTIVO	DESCRIPCIÓN CULTIVO	S/R G.PAGO	PEND. MEDIA (%)	SUP. DEC. ADMISIBLE (ha)	SUP. COMPROM. (ha)	SUP. AJUSTADA COMPR.(1) (ha)	SUP. CONY. SIGPAC (ha)	SUP. CERTIE (ha)	SUP. CAMPO (ha)	SUP. CAMPO DETER. CULT. DECLARADO (ha)	SUP. DEC. REDUCIDA (ha)	SUP. RESUELTA (ha)
1700000005957570	21-053-022-00079-002	101003	OLIVAR-ARBEQUINA	S 429	2,40	6,88	6,88	6,88	6,88	6,88			6,88	6,88
1700000005957571	21-053-022-00080-024	101003	OLIVAR-ARBEQUINA	S 429	3,00	6,21	6,21	6,21	6,21	6,21			6,21	6,21
1700000005957572	21-053-022-00080-029	101003	OLIVAR-ARBEQUINA	S 429	3,40	0,05	0,05	0,05	0,05	0,05			0,05	0,05
1700000005957573	21-053-022-00080-019	101003	OLIVAR-ARBEQUINA	S 429	4,20	0,69	0,69	0,69	0,69	0,69			0,69	0,69
1700000005957574	21-053-022-00080-020	101003	OLIVAR-ARBEQUINA	S 429	1,50	1,01	1,01	1,01	1,01	1,01			1,01	1,01
1700000005957575	21-053-022-00080-017	101003	OLIVAR-ARBEQUINA	S 429	3,50	0,64	0,64	0,64	0,64	0,64			0,64	0,64
1700000005957576	21-053-022-00080-018	101003	OLIVAR-ARBEQUINA	S 429	2,30	1,35	1,35	1,35	1,35	1,35			1,35	1,35
1700000005957577	21-053-022-00079-003	101003	OLIVAR-ARBEQUINA	S 429	2,20	24,19	24,19	24,19	24,19	24,19			24,19	24,19
1700000005957578	21-053-022-00080-003	101003	OLIVAR-ARBEQUINA	S 429	2,00	6,03	6,03	6,03	6,03	6,03			6,03	6,03

(1) Superficie declarada admisible ajustada con la superficie comprometida.
(2) Factor de penalización valorando el alcance para el tipo de compromiso.

Puede verificar la integridad de una copia de este documento mediante la lectura del código QR adjunto o mediante el acceso a la dirección <https://ws050.juntadeandalucia.es/verificarFirma> indicando el código de VERIFICACIÓN

FIRMADO POR

RAQUEL MARIA ESPIN CRESPO

18/12/2024

VERIFICACIÓN

Pk2jmBDMDBSWPSC42MTUWFP24ALUB4

PÁG. 1929/2078



**APELLIDOS Y NOMBRE / RAZÓN SOCIAL**

TRIANO GARCIA JOSE ANTONIO

NIF

***7442*

EXPEDIENTE

1057295

ANUALIDAD DE PAGO

1ª

IMPORTES POR ANUALIDAD

	2023	2024	2025	2026	2027
IMPORTE MÁXIMO SUBVENCIONABLE	14.190,73 €	14.190,73 €	14.190,73 €	14.190,73 €	14.190,73 €
IMPORTE MEDIO DE TRANSFERENCIA (€/ha)	132,14 €	132,14 €	132,14 €	132,14 €	132,14 €

RESUMEN DE UNIDADES

Cód	GRUPO DE PAGO	Sup. Dec. Admisible (ha)	Sup. Comprometida (ha)	Sup. ajustada compromiso (1) (ha)	% sobredec.	Sup. Resuelta (ha)	Importe Declarado	Importe Topado	Importe Resuelto	Importe tras sobredec.
428	PASTOS ASOCIADOS A GANADERÍA ECOLÓGICA	156,83		75,00	0,00	75,00	6.161,25	6.161,25	6.161,25	6.161,25
429	OLIVAR	32,39		32,39	0,00	32,39	8.029,48	8.029,48	8.029,48	8.029,48
TOTAL		189,22	107,39	107,39		107,39	14.190,73	14.190,73	14.190,73	14.190,73

APLICACIÓN DE REDUCCIONES Y PENALIZACIONES

GRUPO DE PAGO	Importe Calculado	Importe prereduc.	Criterios de subvencionabilidad y compromisos	Presentación tardía	Omisión declaración	Condicionabilidad	IMPORTE (Euros) RESUELTO
OLIVAR	8.029,48	8.029,48	0,00	0,00	0,00	0,00	8.029,48
PASTOS ASOCIADOS A GANADERÍA	6.161,25	6.161,25	0,00	0,00	0,00	0,00	6.161,25
TOTAL	14.190,73	14.190,73					14.190,73

RESUMEN DE PAGOS

	RESUELTO	FEADER	MAPA	CAPADR
OLIVAR - Pago realizado	8.029,48 €	6.825,06 €	787,69 €	416,73 €
PASTOS ASOCIADOS A GANADERÍA ECOLÓGICA - Pago realizado	6.161,25 €	5.237,06 €	604,42 €	319,77 €
TOTAL	14.190,73 €	12.062,12 €	1.392,11 €	736,50 €

(1) Superficie declarada admisible ajustada con la superficie comprometida.
(2) Factor de penalización valorando el alcance para el tipo de compromiso.Puede verificar la integridad de una copia de este documento mediante la lectura del código QR adjunto o mediante el acceso a la dirección <https://ws050.juntadeandalucia.es/verificarFirma> indicando el código de VERIFICACIÓN

FIRMADO POR

RAQUEL MARIA ESPIN CRESPO

18/12/2024

VERIFICACIÓN

Pk2jmBDMDBSWPSC42MTUWFP24ALUB4

PÁG. 1930/2078



**RECINTOS RESUELTOS**

REF.	REFERENCIA SIGPAC	CULTIVO DESCRIPCIÓN CULTIVO	S/R G.PAGO	PEND. MEDIA (%)	SUP. DEC. ADMISIBLE (ha)	SUP. COMPROM. (ha)	SUP. AJUSTADA COMPR.(1) (ha)	SUP. CONV. SIGPAC (ha)	SUP. CERTIF. (ha)	SUP. CAMPO (ha)	SUP. CAMPO DETER. CULT. DECLARADO (ha)	SUP. DEC. REDUCIDA (ha)	SUP. RESUELTA (ha)
-1101314	21-009-006-00025-005	20000 BARBECHO TRADICIONAL-SIN VARIEDAD	S	428	10,40	0,30	0,30	0,30	0,30			0,30	0,30
170000005499407	21-009-001-00140-001	62000 PASTOS PERMANENTES DE 5 O MAS AÑOS-SIN VARIEDAD	S	428	25,70	3,79	3,79	3,79	4,46			3,79	3,79
170000005499418	21-039-002-00088-003	62000 PASTOS PERMANENTES DE 5 O MAS AÑOS-SIN VARIEDAD	S	428	8,30	2,76	2,76	2,76	2,76			2,76	2,76
170000005499420	21-039-002-00064-007	62000 PASTOS PERMANENTES DE 5 O MAS AÑOS-SIN VARIEDAD	S	428	10,90	0,10	0,10	0,10	0,19			0,10	0,10
170000005499423	21-039-002-00007-003	62000 PASTOS PERMANENTES DE 5 O MAS AÑOS-SIN VARIEDAD	S	428	13,90	0,38	0,38	0,38	0,84			0,38	0,38
170000005499430	21-039-002-00088-009	62000 PASTOS PERMANENTES DE 5 O MAS AÑOS-SIN VARIEDAD	S	428	8,80	1,17	1,17	1,17	1,17			1,17	1,17
170000005499431	21-039-002-00088-001	62000 PASTOS PERMANENTES DE 5 O MAS AÑOS-SIN VARIEDAD	S	428	26,10	9,17	9,17	9,17	9,17			9,17	9,17
170000005499437	21-009-001-00140-003	62000 PASTOS PERMANENTES DE 5 O MAS AÑOS-SIN VARIEDAD	S	428	5,60	3,61	3,61	3,61	3,61			3,61	3,61
170000005499439	21-009-007-00010-002	62000 PASTOS PERMANENTES DE 5 O MAS AÑOS-SIN VARIEDAD	S	428	15,80	19,18	19,18	19,18	19,18			19,18	19,18
170000005499440	21-009-007-00013-002	62000 PASTOS PERMANENTES DE 5 O MAS AÑOS-SIN VARIEDAD	S	428	30,50	15,68	15,68	15,68	18,45			15,68	15,68
170000005499443	21-009-007-00020-001	62000 PASTOS PERMANENTES DE 5 O MAS AÑOS-SIN VARIEDAD	S	428	24,60	36,12	36,12	36,12	36,12			36,12	36,12
170000005499447	21-009-006-00011-001	62000 PASTOS PERMANENTES DE 5 O MAS AÑOS-SIN VARIEDAD	S	428	10,20	7,46	7,46	7,46	7,46			7,46	7,46
170000005499448	21-039-002-00125-003	62000 PASTOS PERMANENTES DE 5 O MAS AÑOS-SIN VARIEDAD	S	428	6,80	0,24	0,24	0,24	0,37			0,24	0,24
170000005499449	21-009-005-00005-006	62000 PASTOS PERMANENTES DE 5 O MAS AÑOS-SIN VARIEDAD	S	428	25,50	0,10	0,10	0,10	0,16			0,10	0,10
170000005499450	21-009-005-00018-002	62000 PASTOS PERMANENTES DE 5 O MAS AÑOS-SIN VARIEDAD	S	428	10,70	26,81	26,81	26,81	26,81			26,81	26,81
170000005499451	21-009-005-00018-003	62000 PASTOS PERMANENTES DE 5 O MAS AÑOS-SIN VARIEDAD	S	428	7,10	3,27	3,27	3,27	3,27			3,27	3,27
170000005499453	21-009-005-00005-004	62000 PASTOS PERMANENTES DE 5 O MAS AÑOS-SIN VARIEDAD	S	428	10,30	1,55	1,55	1,55	1,55			1,55	1,55
170000005499454	21-009-005-00005-003	62000 PASTOS PERMANENTES DE 5 O MAS AÑOS-SIN VARIEDAD	S	428	35,30	0,06	0,06	0,06	0,10			0,06	0,06
170000005499455	21-009-005-00005-005	62000 PASTOS PERMANENTES DE 5 O MAS AÑOS-SIN VARIEDAD	S	428	13,40	0,83	0,83	0,83	0,83			0,83	0,83
170000005499456	21-009-007-00019-001	62000 PASTOS PERMANENTES DE 5 O MAS AÑOS-SIN VARIEDAD	S	428	26,50	7,19	7,19	7,19	11,06			7,19	7,19
170000005499458	21-009-006-00025-001	62000 PASTOS PERMANENTES DE 5 O MAS AÑOS-SIN VARIEDAD	S	428	25,20	2,43	2,43	2,43	2,43			2,43	2,43
170000005499460	21-009-005-00005-001	62000 PASTOS PERMANENTES DE 5 O MAS AÑOS-SIN VARIEDAD	S	428	21,90	14,63	14,63	14,63	22,51			14,63	14,63
5835698	21-039-002-00091-003	101007 OLIVAR-MANZANILLA	S	429	15,70	0,20	0,20	0,20	0,20			0,20	0,20
5835699	21-039-002-00091-002	101007 OLIVAR-MANZANILLA	S	429	35,00	1,82	1,82	1,82	1,82			1,82	1,82
5835706	21-039-002-00123-001	101007 OLIVAR-MANZANILLA	S	429	4,00	0,62	0,62	0,62	0,62			0,62	0,62
5835717	21-039-002-00124-001	101236 OLIVAR-MORISCA	S	429	4,00	1,81	1,81	1,81	1,81			1,81	1,81
170000005499408	21-039-001-00072-001	101236 OLIVAR-MORISCA	S	429	4,80	0,74	0,74	0,74	0,74			0,74	0,74
170000005499409	21-039-002-00095-001	101236 OLIVAR-MORISCA	S	429	33,30	0,48	0,48	0,48	0,48			0,48	0,48
170000005499410	21-039-002-00096-001	101236 OLIVAR-MORISCA	S	429	32,40	0,35	0,35	0,35	0,35			0,35	0,35
170000005499411	21-039-002-00088-002	101236 OLIVAR-MORISCA	S	429	23,80	3,62	3,62	3,62	3,62			3,62	3,62
170000005499412	21-039-002-00098-001	101236 OLIVAR-MORISCA	S	429	22,40	0,86	0,86	0,86	0,86			0,86	0,86
170000005499413	21-039-002-00025-001	101236 OLIVAR-MORISCA	S	429	22,30	1,22	1,22	1,22	1,22			1,22	1,22
170000005499414	21-029-009-00007-003	101236 OLIVAR-MORISCA	S	429	12,90	0,74	0,74	0,74	0,74			0,74	0,74
170000005499415	21-039-002-00007-002	101236 OLIVAR-MORISCA	S	429	24,50	1,60	1,60	1,60	1,60			1,60	1,60
170000005499416	21-020-001-00025-001	101007 OLIVAR-MANZANILLA	S	429	9,10	10,01	10,01	10,01	10,01			10,01	10,01
170000005499417	21-029-009-00007-002	101236 OLIVAR-MORISCA	S	429	31,10	0,35	0,35	0,35	0,35			0,35	0,35
170000005499419	21-039-002-00064-005	101236 OLIVAR-MORISCA	S	429	13,90	0,14	0,14	0,14	0,14			0,14	0,14
170000005499432	21-029-009-00010-001	101236 OLIVAR-MORISCA	S	429	13,30	0,58	0,58	0,58	0,58			0,58	0,58
170000005499433	21-029-009-00011-003	101236 OLIVAR-MORISCA	S	429	15,60	1,04	1,04	1,04	1,04			1,04	1,04
170000005499434	21-029-009-00012-010	101236 OLIVAR-MORISCA	S	429	14,80	1,03	1,03	1,03	1,03			1,03	1,03
170000005499435	21-029-009-00013-001	101236 OLIVAR-MORISCA	S	429	8,90	0,62	0,62	0,62	0,62			0,62	0,62
170000005499436	21-029-009-00014-001	101236 OLIVAR-MORISCA	S	429	14,20	0,82	0,82	0,82	0,82			0,82	0,82
170000005499438	21-029-009-00007-001	101236 OLIVAR-MORISCA	S	429	26,90	0,07	0,07	0,07	0,07			0,07	0,07
170000005499446	21-039-002-00125-001	101236 OLIVAR-MORISCA	S	429	4,50	3,67	3,67	3,67	3,67			3,67	3,67

INCIDENCIAS**INCIDENCIA DESCRIPCIÓN**

- 100407 Explotación solicitada no forma parte de ningún organismo de control autorizado para la producción ecológica en Andalucía o fecha de inscripción posterior al plazo establecido (Anexo I. Criterios de Subvencionabilidad. Orden 28 de marzo de 2023).
Explotación:ES210090000036 Especie:PORCINO
Explotación:ES2100900000369 Especie:PORCINO
Explotación:ES210290000262 Especie:PORCINO
Explotación:ES210390000093 Especie:PORCINO
- 100410 Recinto no admisible por pertenecer a una explotación ganadera No inscrita en Sipea (Artículo 10 de la Orden de 28 de marzo de 2023).
Ref:170000005499425 Recinto:21-029-009-00007-00004 Cultivo:62000 PASTOS PERMANENTES DE 5 O MAS AÑOS-SIN VARIEDAD Secano Explotación:ES210290000262
Ref:170000005499459 Recinto:21-029-009-00008-00001 Cultivo:62000 PASTOS PERMANENTES DE 5 O MAS AÑOS-SIN VARIEDAD Secano Explotación:ES210290000262
Ref:170000005499428 Recinto:21-029-009-00012-00006 Cultivo:62000 PASTOS PERMANENTES DE 5 O MAS AÑOS-SIN VARIEDAD Secano Explotación:ES210290000262
Ref:170000005499424 Recinto:21-029-009-00012-00008 Cultivo:62000 PASTOS PERMANENTES DE 5 O MAS AÑOS-SIN

(1) Superficie declarada admisible ajustada con la superficie comprometida.
(2) Factor de penalización valorando el alcance para el tipo de compromiso.

Puede verificar la integridad de una copia de este documento mediante la lectura del código QR adjunto o mediante el acceso a la dirección <https://ws050.juntadeandalucia.es/verificarFirma> indicando el código de VERIFICACIÓN

FIRMADO POR

RAQUEL MARIA ESPIN CRESPO

18/12/2024

VERIFICACIÓN

Pk2jmBDMDBSWPSC42MTUWFP24ALUB4

PÁG. 1931/2078



**INCIDENCIAS****INCIDENCIA DESCRIPCIÓN**

	VARIEDAD Secano Explotación:ES210290000262
100424	Solicita recinto que no está comprometido para la operación. Ref:170000005499452 Recinto:21-009-001-00140-00002 Cultivo:62000 PASTOS PERMANENTES DE 5 O MAS AÑOS-SIN VARIEDAD Secano Ref:170000005499425 Recinto:21-029-009-00007-00004 Cultivo:62000 PASTOS PERMANENTES DE 5 O MAS AÑOS-SIN VARIEDAD Secano Ref:170000005499459 Recinto:21-029-009-00008-00001 Cultivo:62000 PASTOS PERMANENTES DE 5 O MAS AÑOS-SIN VARIEDAD Secano Ref:170000005499428 Recinto:21-029-009-00012-00006 Cultivo:62000 PASTOS PERMANENTES DE 5 O MAS AÑOS-SIN VARIEDAD Secano Ref:170000005499424 Recinto:21-029-009-00012-00008 Cultivo:62000 PASTOS PERMANENTES DE 5 O MAS AÑOS-SIN VARIEDAD Secano Ref:170000005499422 Recinto:21-039-002-00007-00008 Cultivo:62000 PASTOS PERMANENTES DE 5 O MAS AÑOS-SIN VARIEDAD Secano Ref:170000005499421 Recinto:21-039-002-00064-00006 Cultivo:62000 PASTOS PERMANENTES DE 5 O MAS AÑOS-SIN VARIEDAD Secano Ref:170000005499426 Recinto:21-039-002-00095-00002 Cultivo:62000 PASTOS PERMANENTES DE 5 O MAS AÑOS-SIN VARIEDAD Secano Ref:170000005499427 Recinto:21-039-002-00096-00002 Cultivo:62000 PASTOS PERMANENTES DE 5 O MAS AÑOS-SIN VARIEDAD Secano Ref:170000005499429 Recinto:21-039-002-00125-00002 Cultivo:62000 PASTOS PERMANENTES DE 5 O MAS AÑOS-SIN VARIEDAD Secano
100427	Recinto no admisible por estar asociado a una explotación intensiva en SIGGAN o que no pertenece al titular del expediente (Artículo 10 de la Orden de 28 de marzo de 2023). Ref:170000005499426 Recinto:21-039-002-00095-00002 Cultivo:62000 PASTOS PERMANENTES DE 5 O MAS AÑOS-SIN VARIEDAD Secano Explotación:ES210390000106 Ref:170000005499427 Recinto:21-039-002-00096-00002 Cultivo:62000 PASTOS PERMANENTES DE 5 O MAS AÑOS-SIN VARIEDAD Secano Explotación:ES210390000106

Datos considerados para el Cálculo de la Carga Ganadera mínima y máxima del expediente

Explotación	Especie	Inscrito en Sipea y Admisible	Ugm Calculada para CG Mínima	Ugm Calculada para CG Máxima
ES210090000036	BOVINA	SI	32,52	32,52
ES210090000036	PORCINO	NO	0,00	0,00
ES2100900000369	BOVINA	SI	20,28	20,28
ES2100900000369	PORCINO	NO	0,00	0,00
ES210290000262	PORCINO	NO	0,00	0,00
ES210390000093	OVINA	SI	8,82	8,82
ES210390000093	PORCINO	NO	0,00	0,00
			61,62	61,62

Superficie determinada para Cálculo Carga Ganadera Mínima: 162,10 ha

Superficie determinada para Cálculo Carga Ganadera Máxima: 162,10 ha

Carga Ganadera Mínima Expediente: 0,38 ugm/ha

Carga Ganadera Máxima Expediente: 0,38 ugm/ha

Recintos Determinados para el Cálculo de Garga Ganadera Mínima

REF.	REFERENCIA SIGPAC	CULTIVO	DESCRIPCIÓN CULTIVO	S/R	SUP. RESUELTA (ha)
-1101314	21-009-006-00025-00005	20000	BARBECHO TRADICIONAL-SIN VARIEDAD	S	0,30
170000005499407	21-009-001-00140-00001	62000	PASTOS PERMANENTES DE 5 O MAS AÑOS-SIN VARIEDAD	S	3,79
170000005499418	21-039-002-00088-00003	62000	PASTOS PERMANENTES DE 5 O MAS AÑOS-SIN VARIEDAD	S	2,76
170000005499420	21-039-002-00064-00007	62000	PASTOS PERMANENTES DE 5 O MAS AÑOS-SIN VARIEDAD	S	0,10
170000005499423	21-039-002-00007-00003	62000	PASTOS PERMANENTES DE 5 O MAS AÑOS-SIN VARIEDAD	S	0,38
170000005499425	21-029-009-00007-00004	62000	PASTOS PERMANENTES DE 5 O MAS AÑOS-SIN VARIEDAD	S	4,96
170000005499427	21-039-002-00096-00002	62000	PASTOS PERMANENTES DE 5 O MAS AÑOS-SIN VARIEDAD	S	0,01

(1) Superficie declarada admisible ajustada con la superficie comprometida.
(2) Factor de penalización valorando el alcance para el tipo de compromiso.Puede verificar la integridad de una copia de este documento mediante la lectura del código QR adjunto o mediante el acceso a la dirección <https://ws050.juntadeandalucia.es/verificarFirma> indicando el código de VERIFICACIÓN

FIRMADO POR

RAQUEL MARIA ESPIN CRESPO

18/12/2024

VERIFICACIÓN

Pk2jmBDMDBSWPSC42MTUWFP24ALUB4

PÁG. 1932/2078



**Datos considerados para el Cálculo de la Carga Ganadera mínima y máxima del expediente****Recintos Determinados para el Cálculo de Garga Ganadera Mínima**

REF.	REFERENCIA SIGPAC	CULTIVO	DESCRIPCIÓN CULTIVO	SUP.	
				S/R	RESUELTA (ha)
1700000005499428	21-029-009-00012-00006	62000	PASTOS PERMANENTES DE 5 O MAS AÑOS-SIN VARIEDAD	S	0,03
1700000005499430	21-039-002-00088-00009	62000	PASTOS PERMANENTES DE 5 O MAS AÑOS-SIN VARIEDAD	S	1,17
1700000005499431	21-039-002-00088-00001	62000	PASTOS PERMANENTES DE 5 O MAS AÑOS-SIN VARIEDAD	S	9,17
1700000005499437	21-009-001-00140-00003	62000	PASTOS PERMANENTES DE 5 O MAS AÑOS-SIN VARIEDAD	S	3,61
1700000005499439	21-009-007-00010-00002	62000	PASTOS PERMANENTES DE 5 O MAS AÑOS-SIN VARIEDAD	S	19,18
1700000005499440	21-009-007-00013-00002	62000	PASTOS PERMANENTES DE 5 O MAS AÑOS-SIN VARIEDAD	S	15,68
1700000005499443	21-009-007-00020-00001	62000	PASTOS PERMANENTES DE 5 O MAS AÑOS-SIN VARIEDAD	S	36,12
1700000005499447	21-009-006-00011-00001	62000	PASTOS PERMANENTES DE 5 O MAS AÑOS-SIN VARIEDAD	S	7,46
1700000005499448	21-039-002-00125-00003	62000	PASTOS PERMANENTES DE 5 O MAS AÑOS-SIN VARIEDAD	S	0,24
1700000005499449	21-009-005-00005-00006	62000	PASTOS PERMANENTES DE 5 O MAS AÑOS-SIN VARIEDAD	S	0,10
1700000005499450	21-009-005-00018-00002	62000	PASTOS PERMANENTES DE 5 O MAS AÑOS-SIN VARIEDAD	S	26,81
1700000005499451	21-009-005-00018-00003	62000	PASTOS PERMANENTES DE 5 O MAS AÑOS-SIN VARIEDAD	S	3,27
1700000005499453	21-009-005-00005-00004	62000	PASTOS PERMANENTES DE 5 O MAS AÑOS-SIN VARIEDAD	S	1,55
1700000005499454	21-009-005-00005-00003	62000	PASTOS PERMANENTES DE 5 O MAS AÑOS-SIN VARIEDAD	S	0,06
1700000005499455	21-009-005-00005-00005	62000	PASTOS PERMANENTES DE 5 O MAS AÑOS-SIN VARIEDAD	S	0,83
1700000005499456	21-009-007-00019-00001	62000	PASTOS PERMANENTES DE 5 O MAS AÑOS-SIN VARIEDAD	S	7,19
1700000005499458	21-009-006-00025-00001	62000	PASTOS PERMANENTES DE 5 O MAS AÑOS-SIN VARIEDAD	S	2,43
1700000005499459	21-029-009-00008-00001	62000	PASTOS PERMANENTES DE 5 O MAS AÑOS-SIN VARIEDAD	S	0,27
1700000005499460	21-009-005-00005-00001	62000	PASTOS PERMANENTES DE 5 O MAS AÑOS-SIN VARIEDAD	S	14,63

Recintos Determinados para el Cálculo de Garga Ganadera Máxima

REF.	REFERENCIA SIGPAC	CULTIVO	DESCRIPCIÓN CULTIVO	SUP.	
				S/R	RESUELTA (ha)
-1101314	21-009-006-00025-00005	20000	BARBECHO TRADICIONAL-SIN VARIEDAD	S	0,30
1700000005499407	21-009-001-00140-00001	62000	PASTOS PERMANENTES DE 5 O MAS AÑOS-SIN VARIEDAD	S	3,79
1700000005499418	21-039-002-00088-00003	62000	PASTOS PERMANENTES DE 5 O MAS AÑOS-SIN VARIEDAD	S	2,76
1700000005499420	21-039-002-00064-00007	62000	PASTOS PERMANENTES DE 5 O MAS AÑOS-SIN VARIEDAD	S	0,10
1700000005499421	21-039-002-00064-00006	62000	PASTOS PERMANENTES DE 5 O MAS AÑOS-SIN VARIEDAD	S	0,00
1700000005499422	21-039-002-00007-00008	62000	PASTOS PERMANENTES DE 5 O MAS AÑOS-SIN VARIEDAD	S	0,00
1700000005499423	21-039-002-00007-00003	62000	PASTOS PERMANENTES DE 5 O MAS AÑOS-SIN VARIEDAD	S	0,38
1700000005499424	21-029-009-00012-00008	62000	PASTOS PERMANENTES DE 5 O MAS AÑOS-SIN VARIEDAD	S	0,00
1700000005499425	21-029-009-00007-00004	62000	PASTOS PERMANENTES DE 5 O MAS AÑOS-SIN VARIEDAD	S	4,96
1700000005499426	21-039-002-00095-00002	62000	PASTOS PERMANENTES DE 5 O MAS AÑOS-SIN VARIEDAD	S	0,00
1700000005499427	21-039-002-00096-00002	62000	PASTOS PERMANENTES DE 5 O MAS AÑOS-SIN VARIEDAD	S	0,01
1700000005499428	21-029-009-00012-00006	62000	PASTOS PERMANENTES DE 5 O MAS AÑOS-SIN VARIEDAD	S	0,03
1700000005499429	21-039-002-00125-00002	62000	PASTOS PERMANENTES DE 5 O MAS AÑOS-SIN VARIEDAD	S	0,00
1700000005499430	21-039-002-00088-00009	62000	PASTOS PERMANENTES DE 5 O MAS AÑOS-SIN VARIEDAD	S	1,17
1700000005499431	21-039-002-00088-00001	62000	PASTOS PERMANENTES DE 5 O MAS AÑOS-SIN VARIEDAD	S	9,17

(1) Superficie declarada admisible ajustada con la superficie comprometida.
(2) Factor de penalización valorando el alcance para el tipo de compromiso.

Puede verificar la integridad de una copia de este documento mediante la lectura del código QR adjunto o mediante el acceso a la dirección <https://ws050.juntadeandalucia.es/verificarFirma> indicando el código de VERIFICACIÓN

FIRMADO POR

RAQUEL MARIA ESPIN CRESPO

18/12/2024

VERIFICACIÓN

Pk2jmBDMDBSWPSC42MTUWFP24ALUB4

PÁG. 1933/2078



**Datos considerados para el Cálculo de la Carga Ganadera mínima y máxima del expediente****Recintos Determinados para el Cálculo de Garga Ganadera Máxima**

REF.	REFERENCIA SIGPAC	CULTIVO	DESCRIPCIÓN CULTIVO	SUP.	
				S/R	RESUELTA (ha)
1700000005499437	21-009-001-00140-00003	62000	PASTOS PERMANENTES DE 5 O MAS AÑOS-SIN VARIEDAD	S	3,61
1700000005499439	21-009-007-00010-00002	62000	PASTOS PERMANENTES DE 5 O MAS AÑOS-SIN VARIEDAD	S	19,18
1700000005499440	21-009-007-00013-00002	62000	PASTOS PERMANENTES DE 5 O MAS AÑOS-SIN VARIEDAD	S	15,68
1700000005499443	21-009-007-00020-00001	62000	PASTOS PERMANENTES DE 5 O MAS AÑOS-SIN VARIEDAD	S	36,12
1700000005499447	21-009-006-00011-00001	62000	PASTOS PERMANENTES DE 5 O MAS AÑOS-SIN VARIEDAD	S	7,46
1700000005499448	21-039-002-00125-00003	62000	PASTOS PERMANENTES DE 5 O MAS AÑOS-SIN VARIEDAD	S	0,24
1700000005499449	21-009-005-00005-00006	62000	PASTOS PERMANENTES DE 5 O MAS AÑOS-SIN VARIEDAD	S	0,10
1700000005499450	21-009-005-00018-00002	62000	PASTOS PERMANENTES DE 5 O MAS AÑOS-SIN VARIEDAD	S	26,81
1700000005499451	21-009-005-00018-00003	62000	PASTOS PERMANENTES DE 5 O MAS AÑOS-SIN VARIEDAD	S	3,27
1700000005499452	21-009-001-00140-00002	62000	PASTOS PERMANENTES DE 5 O MAS AÑOS-SIN VARIEDAD	S	0,00
1700000005499453	21-009-005-00005-00004	62000	PASTOS PERMANENTES DE 5 O MAS AÑOS-SIN VARIEDAD	S	1,55
1700000005499454	21-009-005-00005-00003	62000	PASTOS PERMANENTES DE 5 O MAS AÑOS-SIN VARIEDAD	S	0,06
1700000005499455	21-009-005-00005-00005	62000	PASTOS PERMANENTES DE 5 O MAS AÑOS-SIN VARIEDAD	S	0,83
1700000005499456	21-009-007-00019-00001	62000	PASTOS PERMANENTES DE 5 O MAS AÑOS-SIN VARIEDAD	S	7,19
1700000005499458	21-009-006-00025-00001	62000	PASTOS PERMANENTES DE 5 O MAS AÑOS-SIN VARIEDAD	S	2,43
1700000005499459	21-029-009-00008-00001	62000	PASTOS PERMANENTES DE 5 O MAS AÑOS-SIN VARIEDAD	S	0,27
1700000005499460	21-009-005-00005-00001	62000	PASTOS PERMANENTES DE 5 O MAS AÑOS-SIN VARIEDAD	S	14,63

Incidencias de carga ganadera**INCIDENCIA DESCRIPCIÓN**

100407	Explotación solicitada no forma parte de ningún organismo de control autorizado para la producción ecológica en Andalucía o fecha de inscripción posterior al plazo establecido (Anexo I. Criterios de Subvencionabilidad. Orden 28 de marzo de 2023). Explotación:ES210090000036 Especie:PORCINO Explotación:ES2100900000369 Especie:PORCINO Explotación:ES2102900000262 Especie:PORCINO Explotación:ES2103900000093 Especie:PORCINO
--------	---

(1) Superficie declarada admisible ajustada con la superficie comprometida.
(2) Factor de penalización valorando el alcance para el tipo de compromiso.

Puede verificar la integridad de una copia de este documento mediante la lectura del código QR adjunto o mediante el acceso a la dirección <https://ws050.juntadeandalucia.es/verificarFirma> indicando el código de VERIFICACIÓN

FIRMADO POR	RAQUEL MARIA ESPIN CRESPO	18/12/2024	
VERIFICACIÓN	Pk2jmBDMDBSWPSC42MTUWFP24ALUB4	PÁG. 1934/2078	

**APELLIDOS Y NOMBRE / RAZÓN SOCIAL**

TRIANO MENDEZ FELIX

NIF
1139EXPEDIENTE**
1084958**ANUALIDAD DE PAGO**

1ª

IMPORTES POR ANUALIDAD

	2023	2024	2025	2026	2027
IMPORTE MÁXIMO SUBVENCIONABLE	1.241,98 €	1.241,98 €	1.241,98 €	1.241,98 €	1.241,98 €
IMPORTE MEDIO DE TRANSFERENCIA (€/ha)	247,90 €	247,90 €	247,90 €	247,90 €	247,90 €

RESUMEN DE UNIDADES

Cód	GRUPO DE PAGO	Sup. Dec. Admisible (ha)	Sup. Comprometida (ha)	Sup. ajustada compromiso (1) (ha)	% sobredec.	Sup. Resuelta (ha)	Importe Declarado	Importe Topado	Importe Resuelto	Importe tras sobredec.
429	OLIVAR	5,01		5,01	0,00	5,01	1.241,98	1.241,98	1.241,98	1.241,98
TOTAL		5,01	5,01	5,01		5,01	1.241,98	1.241,98	1.241,98	1.241,98

APLICACIÓN DE REDUCCIONES Y PENALIZACIONES

GRUPO DE PAGO	Importe Calculado	Importe prereduc.	Criterios de subvencionabilidad y compromisos	Presentación tardía	Omisión declaración	Condicionalidad	IMPORTE (Euros) RESUELTO
OLIVAR	1.241,98	1.241,98	0,00	0,00	0,00	0,00	1.241,98
TOTAL	1.241,98	1.241,98					1.241,98

RESUMEN DE PAGOS**IMPORTE (Euros)**

	RESUELTO	FEADER	MAPA	CAPADR
OLIVAR - Pago realizado	1.241,98 €	1.055,68 €	121,84 €	64,46 €

RECINTOS RESUELTOS

REF.	REFERENCIA SIGPAC	CULTIVO	DESCRIPCIÓN CULTIVO	S/R G.PAGO	PEND. MEDIA (%)	SUP. DEC. ADMISIBLE (ha)	SUP. COMPROM. (ha)	SUP. AJUSTADA COMPR.(1) (ha)	SUP. CONY. SIGPAC (ha)	SUP. CERTIE (ha)	SUP. CAMPO (ha)	SUP. CAMPO DETER. CULT. DECLARADO (ha)	SUP. DEC. REDUCIDA (ha)	SUP. RESUELTA (ha)
1700000006153204	21-029-009-00036-002	101007	OLIVAR-MANZANILLA	S 429	14,70	2,07	2,07	2,07		2,07			2,07	2,07
1700000006153205	21-029-009-00039-003	101007	OLIVAR-MANZANILLA	S 429	9,40	2,94	2,94	2,94		2,94			2,94	2,94

(1) Superficie declarada admisible ajustada con la superficie comprometida.
(2) Factor de penalización valorando el alcance para el tipo de compromiso.Puede verificar la integridad de una copia de este documento mediante la lectura del código QR adjunto o mediante el acceso a la dirección <https://ws050.juntadeandalucia.es/verificarFirma> indicando el código de VERIFICACIÓN

FIRMADO POR

RAQUEL MARIA ESPIN CRESPO

18/12/2024

VERIFICACIÓN

Pk2jmBDMDBSWPSC42MTUWFP24ALUB4

PÁG. 1935/2078



**APELLIDOS Y NOMBRE / RAZÓN SOCIAL**

TRIANO SANCHEZ MARIA CARMEN

NIF

***2393*

EXPEDIENTE

1004012

ANUALIDAD DE PAGO

1ª

IMPORTES POR ANUALIDAD

	2023	2024	2025	2026	2027
IMPORTE MÁXIMO SUBVENCIONABLE	3.106,19 €	3.106,19 €	3.106,19 €	3.106,19 €	3.106,19 €
IMPORTE MEDIO DE TRANSFERENCIA (€/ha)	247,90 €	247,90 €	247,90 €	247,90 €	247,90 €

RESUMEN DE UNIDADES

Cód	GRUPO DE PAGO	Sup. Dec. Admisible (ha)	Sup. Comprometida (ha)	Sup. ajustada compromiso (1) (ha)	% sobredec.	Sup. Resuelta (ha)	Importe Declarado	Importe Topado	Importe Resuelto	Importe tras sobredec.
429	OLIVAR	12,53		12,53	0,00	12,53	3.106,19	3.106,19	3.106,19	3.106,19
TOTAL		12,53	12,53	12,53		12,53	3.106,19	3.106,19	3.106,19	3.106,19

APLICACIÓN DE REDUCCIONES Y PENALIZACIONES

GRUPO DE PAGO	Importe Calculado	Importe prereduc.	Criterios de subvencionabilidad y compromisos	Presentación tardía	Omisión declaración	Condicionalidad	IMPORTE (Euros) RESUELTO
OLIVAR	3.106,19	3.106,19	0,00	0,00	0,00	0,00	3.106,19
TOTAL	3.106,19	3.106,19					3.106,19

RESUMEN DE PAGOS**IMPORTE (Euros)**

	RESUELTO	FEADER	MAPA	CAPADR
OLIVAR - Pago realizado	3.106,19 €	2.640,26 €	304,72 €	161,21 €

RECINTOS RESUELTOS

REF.	REFERENCIA SIGPAC	CULTIVO	DESCRIPCIÓN CULTIVO	S/R G.PAGO	PEND. MEDIA (%)	SUP. DEC. ADMISIBLE (ha)	SUP. COMPROM. (ha)	SUP. AJUSTADA COMPR.(1) (ha)	SUP. CONY. SIGPAC (ha)	SUP. CERTIE (ha)	SUP. CAMPO (ha)	SUP. CAMPO DETER. CULT. DECLARADO (ha)	SUP. DEC. REDUCIDA (ha)	SUP. RESUELTA (ha)
1700000002300891	21-039-001-00071-001	101130	OLIVAR-GORDAL SEVILLANA	S 429	6,60	0,45	0,45	0,45	0,45	0,45			0,45	0,45
1700000002300892	21-039-002-00048-001	101216	OLIVAR-MANZANILLA DE HUELVA	S 429	29,40	3,57	3,57	3,57	3,57	3,57			3,57	3,57
1700000002300893	21-039-002-00059-001	101130	OLIVAR-GORDAL SEVILLANA	S 429	7,90	0,35	0,35	0,35	0,35	0,35			0,35	0,35
1700000002300894	21-039-002-00113-003	101130	OLIVAR-GORDAL SEVILLANA	S 429	9,70	6,36	6,36	6,36	6,36	6,36			6,36	6,36
1700000002300895	21-039-002-00126-001	101216	OLIVAR-MANZANILLA DE HUELVA	S 429	6,20	1,80	1,80	1,80	1,80	1,80			1,80	1,80

(1) Superficie declarada admisible ajustada con la superficie comprometida.
(2) Factor de penalización valorando el alcance para el tipo de compromiso.

Puede verificar la integridad de una copia de este documento mediante la lectura del código QR adjunto o mediante el acceso a la dirección <https://ws050.juntadeandalucia.es/verificarFirma> indicando el código de VERIFICACIÓN

FIRMADO POR

RAQUEL MARIA ESPIN CRESPO

18/12/2024

VERIFICACIÓN

Pk2jmBDMDBSWPSC42MTUWFP24ALUB4

PÁG. 1936/2078



**APELLIDOS Y NOMBRE / RAZÓN SOCIAL**

TRISASUR, S.L.

NIF
4672EXPEDIENTE**
1185914**ANUALIDAD DE PAGO**

1ª

IMPORTES POR ANUALIDAD

	2023	2024	2025	2026	2027
IMPORTE MÁXIMO SUBVENCIONABLE	9.916,00 €	9.916,00 €	9.916,00 €	9.916,00 €	9.916,00 €
IMPORTE MEDIO DE TRANSFERENCIA (€/ha)	247,90 €	247,90 €	247,90 €	247,90 €	247,90 €

RESUMEN DE UNIDADES

Cód	GRUPO DE PAGO	Sup. Dec. Admisible (ha)	Sup. Comprometida (ha)	Sup. ajustada compromiso (1) (ha)	% sobredec.	Sup. Resuelta (ha)	Importe Declarado	Importe Topado	Importe Resuelto	Importe tras sobredec.
429	OLIVAR	207,88		40,00	0,00	40,00	9.916,00	9.916,00	9.916,00	9.916,00
TOTAL		207,88	40,00	40,00		40,00	9.916,00	9.916,00	9.916,00	9.916,00

APLICACIÓN DE REDUCCIONES Y PENALIZACIONES

GRUPO DE PAGO	Importe Calculado	Importe prereduc.	Crterios de subvencionabilidad y compromisos	Presentación tardía	Omisión declaración	Condicionabilidad	IMPORTE (Euros) RESUELTO
OLIVAR	9.916,00	9.916,00	0,00	0,00	0,00	0,00	9.916,00
TOTAL	9.916,00	9.916,00					9.916,00

RESUMEN DE PAGOS**IMPORTE (Euros)**

	RESUELTO	FEADER	MAPA	CAPADR
OLIVAR - Pago realizado	9.916,00 €	8.428,60 €	972,76 €	514,64 €

(1) Superficie declarada admisible ajustada con la superficie comprometida.
(2) Factor de penalización valorando el alcance para el tipo de compromiso.

Puede verificar la integridad de una copia de este documento mediante la lectura del código QR adjunto o mediante el acceso a la dirección <https://ws050.juntadeandalucia.es/verificarFirma> indicando el código de VERIFICACIÓN

FIRMADO POR

RAQUEL MARIA ESPIN CRESPO

18/12/2024

VERIFICACIÓN

Pk2jmBDMDBSWPSC42MTUWFP24ALUB4

PÁG. 1937/2078





RECINTOS RESUELTOS

REF.	REFERENCIA SIGPAC	CULTIVO	DESCRIPCIÓN CULTIVO	S/R	G.PAGO	PEND. MEDIA (%)	SUP. DEC. ADMISIBLE (ha)	SUP. COMPROM. (ha)	SUP. AJUSTADA COMPR.(1) (ha)	SUP. CONV. SIGPAC (ha)	SUP. CERTIF. (ha)	SUP. CAMPO (ha)	SUP. CAMPO DETER. CULT. DECLARADO (ha)	SUP. DEC. REDUCIDA (ha)	SUP. RESUELTA (ha)
-1221090	21-053-026-00040-002	101138	OLIVAR-HOJIBLANCA	R	429	4,60	0,80	0,80	0,80		0,80			0,80	0,80
-450064	21-053-028-00021-002	101010	OLIVAR-PICUAL	R	429	4,10	2,33	2,33	2,33		2,33			2,33	2,33
-450063	21-053-026-00034-007	101003	OLIVAR-ARBEQUINA	R	429	5,00	0,05	0,05	0,05		0,05			0,05	0,05
1700000007052273	21-053-028-00022-002	101010	OLIVAR-PICUAL	R	429	3,70	19,99	19,99	19,99		19,99			19,99	19,99
1700000007052274	21-053-028-00019-001	101010	OLIVAR-PICUAL	R	429	11,50	0,21	0,21	0,21		0,21			0,21	0,21
1700000007052275	21-053-028-00020-001	101010	OLIVAR-PICUAL	R	429	7,40	0,60	0,60	0,60		0,60			0,60	0,60
1700000007052281	21-053-027-00107-002	101010	OLIVAR-PICUAL	R	429	7,10	0,46	0,46	0,46		0,46			0,46	0,46
1700000007052282	21-053-027-00127-002	101010	OLIVAR-PICUAL	R	429	8,70	24,35	24,35	24,35		24,35			24,35	24,35
1700000007052283	21-053-027-09002-006	101010	OLIVAR-PICUAL	R	429	6,30	0,10	0,10	0,10		0,10			0,10	0,10
1700000007052284	21-053-026-00019-011	101010	OLIVAR-PICUAL	R	429	9,30	15,06	15,06	15,06		15,06			15,06	15,06
1700000007052285	21-053-026-80002-001	101010	OLIVAR-PICUAL	R	429	7,70	0,10	0,10	0,10		0,10			0,10	0,10
1700000007052296	21-053-026-00019-007	101010	OLIVAR-PICUAL	R	429	5,30	9,80	9,80	9,80		9,80			9,80	9,80
1700000007052297	21-053-026-80002-006	101010	OLIVAR-PICUAL	R	429	1,90	0,02	0,02	0,02		0,02			0,02	0,02
1700000007052298	21-053-026-00019-012	101010	OLIVAR-PICUAL	R	429	6,90	12,61	12,61	12,61		12,61			12,61	12,61
1700000007052299	21-053-027-00127-001	101010	OLIVAR-PICUAL	R	429	2,30	2,03	2,03	2,03		2,03			2,03	2,03
1700000007052300	21-053-026-80002-008	101010	OLIVAR-PICUAL	R	429	2,00	0,10	0,10	0,10		0,10			0,10	0,10
1700000007052301	21-053-027-09002-002	101010	OLIVAR-PICUAL	R	429	2,00	0,11	0,11	0,11		0,11			0,11	0,11
1700000007052305	21-053-026-00019-016	101010	OLIVAR-PICUAL	R	429	12,40	3,02	3,02	3,02		3,02			3,02	3,02
1700000007052307	21-053-028-00043-001	101010	OLIVAR-PICUAL	R	429	7,10	4,93	4,93	4,93		4,93			4,93	4,93
1700000007052309	21-053-026-00034-003	101003	OLIVAR-ARBEQUINA	R	429	5,40	0,41	0,41	0,41		0,41			0,41	0,41
1700000007052310	21-053-026-00037-002	101003	OLIVAR-ARBEQUINA	R	429	6,90	0,34	0,34	0,34		0,34			0,34	0,34
1700000007052311	21-053-026-09002-005	101003	OLIVAR-ARBEQUINA	R	429	3,40	0,21	0,21	0,21		0,21			0,21	0,21
1700000007052312	21-053-028-00022-001	101010	OLIVAR-PICUAL	R	429	7,50	22,98	22,98	22,98		22,98			22,98	22,98
1700000007052313	21-053-026-00039-005	101003	OLIVAR-ARBEQUINA	R	429	2,60	0,13	0,13	0,13		0,13			0,13	0,13
1700000007052314	21-053-026-00039-007	101138	OLIVAR-HOJIBLANCA	R	429	6,10	24,26	24,26	24,26		24,26			24,26	24,26
1700000007052316	21-053-026-00040-002	101003	OLIVAR-ARBEQUINA	R	429	4,60	8,18	8,18	8,18		8,18			8,18	8,18
1700000007052317	21-053-026-09004-002	101138	OLIVAR-HOJIBLANCA	R	429	1,90	0,08	0,08	0,08		0,08			0,08	0,08
1700000007052318	21-053-026-09004-005	101003	OLIVAR-ARBEQUINA	R	429	2,60	0,05	0,05	0,05		0,05			0,05	0,05
1700000007052319	21-053-026-00037-003	101003	OLIVAR-ARBEQUINA	R	429	7,00	5,77	5,77	5,77		5,77			5,77	5,77
1700000007052350	21-053-026-00018-002	101138	OLIVAR-HOJIBLANCA	R	429	2,20	0,85	0,85	0,85		0,85			0,85	0,85
1700000007052386	21-053-027-09002-009	101010	OLIVAR-PICUAL	R	429	2,70	0,03	0,03	0,03		0,03			0,03	0,03
1700000007052393	21-053-026-09004-003	101003	OLIVAR-ARBEQUINA	R	429	5,00	0,19	0,19	0,19		0,19			0,19	0,19
1700000007052394	21-053-026-00039-017	101003	OLIVAR-ARBEQUINA	R	429	5,70	20,21	20,21	20,21		20,21			20,21	20,21
1700000007052395	21-053-026-00040-005	101003	OLIVAR-ARBEQUINA	R	429	6,30	12,88	12,88	12,88		12,88			12,88	12,88
1700000007052457	21-053-026-00019-010	101010	OLIVAR-PICUAL	R	429	2,20	0,40	0,40	0,40		0,40			0,40	0,40
1700000007052458	21-053-026-80002-003	101010	OLIVAR-PICUAL	R	429	2,00	0,03	0,03	0,03		0,03			0,03	0,03
1700000007052459	21-053-027-00127-017	101010	OLIVAR-PICUAL	R	429	6,90	14,18	14,18	14,18		14,18			14,18	14,18
1700000007052460	21-053-027-09002-003	101010	OLIVAR-PICUAL	R	429	1,50	0,03	0,03	0,03		0,03			0,03	0,03

INCIDENCIAS

INCIDENCIA DESCRIPCIÓN

- 100402 Recinto solicitado no forma parte de ningún organismo de control autorizado para la producción ecológica en Andalucía o fecha de inscripción posterior al plazo establecido (Anexo I. Criterios de Subvencionabilidad. Orden 28 de marzo de 2023). Ref:-1353934 Recinto:21-053-028-00020-00005 Cultivo:101010 OLIVAR-PICUAL Secano
- 100424 Solicita recinto que no está comprometido para la operación. Ref:-1353934 Recinto:21-053-028-00020-00005 Cultivo:101010 OLIVAR-PICUAL Secano

(1) Superficie declarada admisible ajustada con la superficie comprometida.
 (2) Factor de penalización valorando el alcance para el tipo de compromiso.

Puede verificar la integridad de una copia de este documento mediante la lectura del código QR adjunto o mediante el acceso a la dirección <https://ws050.juntadeandalucia.es/verificarFirma> indicando el código de VERIFICACIÓN

FIRMADO POR	RAQUEL MARIA ESPIN CRESPO	18/12/2024	
VERIFICACIÓN	Pk2jmBDMDBSWPSC42MTUWFP24ALUB4	PÁG. 1938/2078	



APELLIDOS Y NOMBRE / RAZÓN SOCIAL

TUDOR HERMIONE

NIF
***6467*

EXPEDIENTE
1183967

ANUALIDAD DE PAGO
1ª

IMPORTES POR ANUALIDAD

	2023	2024	2025	2026	2027
IMPORTE MÁXIMO SUBVENCIONABLE	2.146,81 €	2.146,81 €	2.146,81 €	2.146,81 €	2.146,81 €
IMPORTE MEDIO DE TRANSFERENCIA (€/ha)	247,90 €	247,90 €	247,90 €	247,90 €	247,90 €

RESUMEN DE UNIDADES

Cód	GRUPO DE PAGO	Sup. Dec. Admisible (ha)	Sup. Comprometida (ha)	Sup. ajustada compromiso (1) (ha)	% sobredec.	Sup. Resuelta (ha)	Importe Declarado	Importe Topado	Importe Resuelto	Importe tras sobredec.
429	OLIVAR	8,66		8,66	0,00	8,66	2.146,81	2.146,81	2.146,81	2.146,81
TOTAL		8,66	8,66	8,66		8,66	2.146,81	2.146,81	2.146,81	2.146,81

APLICACIÓN DE REDUCCIONES Y PENALIZACIONES

GRUPO DE PAGO	Importe Calculado	Importe prerreduc.	Criterios de subvencionabilidad y compromisos	Presentación tardía	Omisión declaración	Condicionalidad	IMPORTE (Euros) RESUELTO
OLIVAR	2.146,81	2.146,81	0,00	0,00	0,00	0,00	2.146,81
TOTAL	2.146,81	2.146,81					2.146,81

RESUMEN DE PAGOS

IMPORTE (Euros)

	RESUELTO	FEADER	MAPA	CAPADR
OLIVAR - Pago realizado	2.146,81 €	1.824,79 €	210,60 €	111,42 €

RECINTOS RESUELTOS

REF.	REFERENCIA SIGPAC	CULTIVO DESCRIPCIÓN CULTIVO	S/R G.PAGO	PEND. MEDIA (%)	SUP. DEC. ADMISIBLE (ha)	SUP. COMPROM. (ha)	SUP. AJUSTADA COMPROM. (1) (ha)	SUP. CONY. SIGPAC (ha)	SUP. CERTIE (ha)	SUP. CAMPO (ha)	SUP. CAMPO DETER. CULT. DECLARADO (ha)	SUP. DEC. REDUCIDA (ha)	SUP. RESUELTA (ha)
-30814	21-033-006-00011-046	101216 OLIVAR-MANZANILLA DE HUELVA	S 429	24,90	0,11	0,11	0,11		0,11			0,11	0,11
-30812	21-033-006-00011-043	101216 OLIVAR-MANZANILLA DE HUELVA	S 429	11,60	0,28	0,28	0,28		0,28			0,28	0,28
1700000004834580	21-033-006-00011-003	101216 OLIVAR-MANZANILLA DE HUELVA	S 429	16,00	1,63	1,63	1,63		1,63			1,63	1,63
1700000004834581	21-033-006-00011-030	101216 OLIVAR-MANZANILLA DE HUELVA	S 429	11,80	0,33	0,33	0,33		0,33			0,33	0,33
1700000004834582	21-033-006-00049-002	101216 OLIVAR-MANZANILLA DE HUELVA	S 429	12,50	0,48	0,48	0,48		0,48			0,48	0,48
1700000004834583	21-033-006-00051-002	101216 OLIVAR-MANZANILLA DE HUELVA	S 429	16,50	0,67	0,67	0,67		0,67			0,67	0,67
1700000004834586	21-033-006-00011-034	101216 OLIVAR-MANZANILLA DE HUELVA	S 429	11,90	0,69	0,69	0,69		0,69			0,69	0,69
1700000004834587	21-033-006-00011-033	101216 OLIVAR-MANZANILLA DE HUELVA	S 429	29,50	0,70	0,70	0,70		0,70			0,70	0,70
1700000004834595	21-048-001-00348-002	101216 OLIVAR-MANZANILLA DE HUELVA	S 429	11,00	0,33	0,33	0,33		0,33			0,33	0,33
1700000004834596	21-048-001-00349-001	101216 OLIVAR-MANZANILLA DE HUELVA	S 429	14,60	0,52	0,52	0,52		0,52			0,52	0,52
1700000004834598	21-048-001-00351-002	101216 OLIVAR-MANZANILLA DE HUELVA	S 429	15,80	0,53	0,53	0,53		0,53			0,53	0,53
1700000004834599	21-033-006-00011-040	101216 OLIVAR-MANZANILLA DE HUELVA	S 429	7,90	0,05	0,05	0,05		0,05			0,05	0,05
1700000004834600	21-048-001-00339-002	101216 OLIVAR-MANZANILLA DE HUELVA	S 429	13,90	0,20	0,20	0,20		0,20			0,20	0,20
1700000004834601	21-033-006-00052-004	101216 OLIVAR-MANZANILLA DE HUELVA	S 429	21,60	0,85	0,85	0,85		0,85			0,85	0,85
1700000004834602	21-033-006-00011-038	101216 OLIVAR-MANZANILLA DE HUELVA	S 429	10,80	0,30	0,30	0,30		0,30			0,30	0,30
1700000004834604	21-048-001-00347-001	101216 OLIVAR-MANZANILLA DE HUELVA	S 429	15,80	0,99	0,99	0,99		0,99			0,99	0,99

INCIDENCIAS

INCIDENCIA DESCRIPCIÓN

- 8227 Línea de declaración monitorizada en la que no ha habido respuesta por parte del productor y, por tanto, sin Juicio Experto de campo.
Ref:1700000004834584 Recinto:21-033-006-00052-00003 Cultivo:101216 OLIVAR-MANZANILLA DE HUELVA
- 100402 Recinto solicitado no forma parte de ningún organismo de control autorizado para la producción ecológica en Andalucía o fecha de inscripción posterior al plazo establecido (Anexo I. Criterios de Subvencionabilidad. Orden 28 de marzo de 2023).
Ref:1700000004834594 Recinto:21-033-006-00011-00042 Cultivo:117129 CASTAÑOS-TEMPRANA Secano
Ref:4586023 Recinto:21-033-006-00011-00047 Cultivo:117129 CASTAÑOS-TEMPRANA Secano
Ref:-30816 Recinto:21-033-006-00011-00048 Cultivo:117129 CASTAÑOS-TEMPRANA Secano
Ref:-30817 Recinto:21-033-006-00011-00049 Cultivo:117129 CASTAÑOS-TEMPRANA Secano
- 100424 Solicita recinto que no está comprometido para la operación.
Ref:1700000004834594 Recinto:21-033-006-00011-00042 Cultivo:117129 CASTAÑOS-TEMPRANA Secano
Ref:4586023 Recinto:21-033-006-00011-00047 Cultivo:117129 CASTAÑOS-TEMPRANA Secano
Ref:-30816 Recinto:21-033-006-00011-00048 Cultivo:117129 CASTAÑOS-TEMPRANA Secano
Ref:-30817 Recinto:21-033-006-00011-00049 Cultivo:117129 CASTAÑOS-TEMPRANA Secano
Ref:1700000004834584 Recinto:21-033-006-00052-00003 Cultivo:101216 OLIVAR-MANZANILLA DE HUELVA Secano

(1) Superficie declarada admisible ajustada con la superficie comprometida.
(2) Factor de penalización valorando el alcance para el tipo de compromiso.

Puede verificar la integridad de una copia de este documento mediante la lectura del código QR adjunto o mediante el acceso a la dirección <https://ws050.juntadeandalucia.es/verificarFirma> indicando el código de VERIFICACIÓN

FIRMADO POR

RAQUEL MARIA ESPIN CRESPO

18/12/2024

VERIFICACIÓN

Pk2jmBDMDBSWPSC42MTUWFP24ALUB4

PÁG. 1939/2078



**APELLIDOS Y NOMBRE / RAZÓN SOCIAL**

TURYSIERRA INVERSIONES, S.L.

NIF

***4447*

EXPEDIENTE

1134088

ANUALIDAD DE PAGO

1ª

IMPORTES POR ANUALIDAD

	2023	2024	2025	2026	2027
IMPORTE MÁXIMO SUBVENCIONABLE	4.504,28 €	4.504,28 €	4.504,28 €	4.504,28 €	4.504,28 €
IMPORTE MEDIO DE TRANSFERENCIA (€/ha)	216,24 €	216,24 €	216,24 €	216,24 €	216,24 €

RESUMEN DE UNIDADES

Cód	GRUPO DE PAGO	Sup. Dec. Admisible (ha)	Sup. Comprometida (ha)	Sup. ajustada compromiso (1) (ha)	% sobredec.	Sup. Resuelta (ha)	Importe Declarado	Importe Topado	Importe Resuelto	Importe tras sobredec.
432	FRUTALES SECANO	20,83		20,83	0,00	20,83	4.504,28	4.504,28	4.504,28	4.504,28
TOTAL		20,83	20,83	20,83		20,83	4.504,28	4.504,28	4.504,28	4.504,28

APLICACIÓN DE REDUCCIONES Y PENALIZACIONES

GRUPO DE PAGO	Importe Calculado	Importe prereduc.	Criterios de subvencionabilidad y compromisos	Presentación tardía	Omisión declaración	Condicionalidad	IMPORTE (Euros) RESUELTO
FRUTALES SECANO	4.504,28	4.504,28	0,00	0,00	0,00	0,00	4.504,28
TOTAL	4.504,28	4.504,28					4.504,28

RESUMEN DE PAGOS

	IMPORTE (Euros)			
	RESUELTO	FEADER	MAPA	CAPADR
FRUTALES SECANO - Pago realizado	4.504,28 €	3.828,64 €	441,87 €	233,77 €

RECINTOS RESUELTOS

REF.	REFERENCIA SIGPAC	CULTIVO DESCRIPCIÓN CULTIVO	S/R G.PAGO	PEND. MEDIA (%)	SUP. DEC. ADMISIBLE (ha)	SUP. COMPROM. (ha)	SUP. AJUSTADA COMPR.(1) (ha)	SUP. CONY. SIGPAC (ha)	SUP. CERTIE (ha)	SUP. CAMPO (ha)	SUP. CAMPO DETER. CULT. DECLARADO (ha)	SUP. DEC. REDUCIDA (ha)	SUP. RESUELTA (ha)
-10897	21-004-001-01057-001	117090 CASTAÑOS-PELONA	S 432	37,20	3,00	3,00	3,00	3,00	3,00			3,00	3,00
-10385	21-004-001-01110-009	117090 CASTAÑOS-PELONA	S 432	35,20	2,18	2,18	2,18	2,18	2,18			2,18	2,18
-10384	21-004-001-01110-008	117090 CASTAÑOS-PELONA	S 432	35,50	0,98	0,98	0,98	0,98	0,98			0,98	0,98
1700000004666404	21-004-001-01057-005	117090 CASTAÑOS-PELONA	S 432	35,50	2,02	2,02	2,02	2,02	2,02			2,02	2,02
1700000004666405	21-004-001-01110-002	117090 CASTAÑOS-PELONA	S 432	27,50	12,65	12,65	12,65	12,65	12,65			12,65	12,65

(1) Superficie declarada admisible ajustada con la superficie comprometida.

(2) Factor de penalización valorando el alcance para el tipo de compromiso.

Puede verificar la integridad de una copia de este documento mediante la lectura del código QR adjunto o mediante el acceso a la dirección <https://ws050.juntadeandalucia.es/verificarFirma> indicando el código de VERIFICACIÓN

FIRMADO POR

RAQUEL MARIA ESPIN CRESPO

18/12/2024

VERIFICACIÓN

Pk2jmBDMDBSWPSC42MTUWFP24ALUB4

PÁG. 1940/2078



**APELLIDOS Y NOMBRE / RAZÓN SOCIAL**

UCEDA CARRASCO PRUDENCIO

NIF

****1952*

EXPEDIENTE

1085051

ANUALIDAD DE PAGO

1ª

IMPORTES POR ANUALIDAD

	2023	2024	2025	2026	2027
IMPORTE MÁXIMO SUBVENCIONABLE	875,09 €	875,09 €	875,09 €	875,09 €	875,09 €
IMPORTE MEDIO DE TRANSFERENCIA (€/ha)	247,90 €	247,90 €	247,90 €	247,90 €	247,90 €

RESUMEN DE UNIDADES

Cód	GRUPO DE PAGO	Sup. Dec. Admisible (ha)	Sup. Comprometida (ha)	Sup. ajustada compromiso (1) (ha)	% sobredec.	Sup. Resuelta (ha)	Importe Declarado	Importe Topado	Importe Resuelto	Importe tras sobredec.
429	OLIVAR	3,53		3,53	0,00	3,53	875,09	875,09	875,09	875,09
TOTAL		3,53	3,53	3,53		3,53	875,09	875,09	875,09	875,09

APLICACIÓN DE REDUCCIONES Y PENALIZACIONES

GRUPO DE PAGO	Importe Calculado	Importe prereduc.	Criterios de subvencionabilidad y compromisos	Presentación tardía	Omisión declaración	Condicionalidad	IMPORTE (Euros) RESUELTO
OLIVAR	875,09	875,09	0,00	0,00	0,00	0,00	875,09
TOTAL	875,09	875,09					875,09

RESUMEN DE PAGOS**IMPORTE (Euros)**

	RESUELTO	FEADER	MAPA	CAPADR
OLIVAR - Pago realizado	875,09 €	743,83 €	85,85 €	45,41 €

RECINTOS RESUELTOS

REF.	REFERENCIA SIGPAC	CULTIVO	DESCRIPCIÓN CULTIVO	S/R G.PAGO	PEND. MEDIA (%)	SUP. DEC. ADMISIBLE (ha)	SUP. COMPROM. (ha)	SUP. AJUSTADA COMPR.(1) (ha)	SUP. CONY. SIGPAC (ha)	SUP. CERTIE (ha)	SUP. CAMPO (ha)	SUP. CAMPO DETER. CULT. DECLARADO (ha)	SUP. DEC. REDUCIDA (ha)	SUP. RESUELTA (ha)
1700000005013720	21-068-020-00426-001	101007	OLIVAR-MANZANILLA	S 429	6,80	2,00	2,00	2,00		2,00			2,00	2,00
1700000005013721	21-068-020-00466-003	101007	OLIVAR-MANZANILLA	S 429	9,10	1,53	1,53	1,53		1,53			1,53	1,53

(1) Superficie declarada admisible ajustada con la superficie comprometida.
(2) Factor de penalización valorando el alcance para el tipo de compromiso.

Puede verificar la integridad de una copia de este documento mediante la lectura del código QR adjunto o mediante el acceso a la dirección <https://ws050.juntadeandalucia.es/verificarFirma> indicando el código de VERIFICACIÓN

FIRMADO POR

RAQUEL MARIA ESPIN CRESPO

18/12/2024

VERIFICACIÓN

Pk2jmBDMDBSWPSC42MTUWFP24ALUB4

PÁG. 1941/2078



**APELLIDOS Y NOMBRE / RAZÓN SOCIAL**

UCEDA MOYA JOSE MARIA

NIF

***4279*

EXPEDIENTE

1223635

ANUALIDAD DE PAGO

1ª

IMPORTES POR ANUALIDAD

	2023	2024	2025	2026	2027
IMPORTE MÁXIMO SUBVENCIONABLE	2.736,82 €	2.736,82 €	2.736,82 €	2.736,82 €	2.736,82 €
IMPORTE MEDIO DE TRANSFERENCIA (€/ha)	247,90 €	247,90 €	247,90 €	247,90 €	247,90 €

RESUMEN DE UNIDADES

Cód	GRUPO DE PAGO	Sup. Dec. Admisible (ha)	Sup. Comprometida (ha)	Sup. ajustada compromiso (1) (ha)	% sobredec.	Sup. Resuelta (ha)	Importe Declarado	Importe Topado	Importe Resuelto	Importe tras sobredec.
429	OLIVAR	11,04		11,04	0,00	11,04	2.736,82	2.736,82	2.736,82	2.736,82
TOTAL		11,04	11,04	11,04		11,04	2.736,82	2.736,82	2.736,82	2.736,82

APLICACIÓN DE REDUCCIONES Y PENALIZACIONES

GRUPO DE PAGO	Importe Calculado	Importe prereduc.	Criterios de subvencionabilidad y compromisos	Presentación tardía	Omisión declaración	Condicionalidad	IMPORTE (Euros) RESUELTO
OLIVAR	2.736,82	2.736,82	0,00	0,00	0,00	0,00	2.736,82
TOTAL	2.736,82	2.736,82					2.736,82

RESUMEN DE PAGOS**IMPORTE (Euros)**

	RESUELTO	FEADER	MAPA	CAPADR
OLIVAR - Pago realizado	2.736,82 €	2.326,30 €	268,48 €	142,04 €

RECINTOS RESUELTOS

REF.	REFERENCIA SIGPAC	CULTIVO	DESCRIPCIÓN CULTIVO	S/R G.PAGO	PEND. MEDIA (%)	SUP. DEC. ADMISIBLE (ha)	SUP. COMPROM. (ha)	SUP. AJUSTADA COMPR.(1) (ha)	SUP. CONY. SIGPAC (ha)	SUP. CERTIE (ha)	SUP. CAMPO (ha)	SUP. CAMPO DETER. CULT. DECLARADO (ha)	SUP. DEC. REDUCIDA (ha)	SUP. RESUELTA (ha)
1700000006118732	21-039-001-00121-001	101124	OLIVAR-GORDAL	S 429	33,50	0,50	0,50	0,50	0,50	0,50			0,50	0,50
1700000006118733	21-039-001-00124-001	101124	OLIVAR-GORDAL	S 429	30,50	3,42	3,42	3,42	3,42	3,42			3,42	3,42
1700000006118734	21-039-001-00127-001	101124	OLIVAR-GORDAL	S 429	32,90	4,05	4,05	4,05	4,05	4,05			4,05	4,05
1700000006118739	21-039-002-00019-001	101124	OLIVAR-GORDAL	S 429	13,20	0,75	0,75	0,75	0,75	0,75			0,75	0,75
1700000006118740	21-039-001-00099-001	101124	OLIVAR-GORDAL	S 429	4,80	1,34	1,34	1,34	1,34	1,34			1,34	1,34
1700000006118741	21-039-001-00099-011	101124	OLIVAR-GORDAL	S 429	4,30	0,30	0,30	0,30	0,30	0,30			0,30	0,30
1700000006118742	21-039-001-00119-001	101124	OLIVAR-GORDAL	S 429	32,90	0,68	0,68	0,68	0,68	0,68			0,68	0,68

(1) Superficie declarada admisible ajustada con la superficie comprometida.
(2) Factor de penalización valorando el alcance para el tipo de compromiso.Puede verificar la integridad de una copia de este documento mediante la lectura del código QR adjunto o mediante el acceso a la dirección <https://ws050.juntadeandalucia.es/verificarFirma> indicando el código de VERIFICACIÓN

FIRMADO POR

RAQUEL MARIA ESPIN CRESPO

18/12/2024

VERIFICACIÓN

Pk2jmBDMDBSWPSC42MTUWFP24ALUB4

PÁG. 1942/2078



**APELLIDOS Y NOMBRE / RAZÓN SOCIAL**

URBANO DIAZ MARIA BLANCA

NIF

***0201*

EXPEDIENTE

1186005

ANUALIDAD DE PAGO

1ª

IMPORTES POR ANUALIDAD

	2023	2024	2025	2026	2027
IMPORTE MÁXIMO SUBVENCIONABLE	0,00 €	0,00 €	0,00 €	0,00 €	0,00 €
IMPORTE MEDIO DE TRANSFERENCIA (€/ha)	0,00 €	0,00 €	0,00 €	0,00 €	0,00 €

RESUMEN DE UNIDADES

Cód	GRUPO DE PAGO	Sup. Dec. Admisible (ha)	Sup. Comprometida (ha)	Sup. ajustada compromiso (1) (ha)	% sobredec.	Sup. Resuelta (ha)	Importe Declarado	Importe Topado	Importe Resuelto	Importe tras sobredec.
434	HERBÁCEOS NO ELEGIBLES	4,65		4,65	0,00	4,65	0,00	0,00	0,00	0,00
TOTAL		4,65	4,65	4,65		4,65	0,00	0,00	0,00	0,00

APLICACIÓN DE REDUCCIONES Y PENALIZACIONES

GRUPO DE PAGO	Importe Calculado	Importe prereduc.	Criterios de subvencionabilidad y compromisos	Presentación tardía	Omisión declaración	Condicionalidad	IMPORTE (Euros) RESUELTO
HERBÁCEOS NO ELEGIBLES	0,00	0,00	0,00	0,00	0,00	0,00	0,00
TOTAL	0,00	0,00					0,00

RECINTOS RESUELTOS

REE	REFERENCIA SIGPAC	CULTIVO	DESCRIPCIÓN CULTIVO	S/R	G.PAGO	PEND. MEDIA (%)	SUP. DEC. ADMISIBLE (ha)	SUP. COMPROM. (ha)	SUP. AJUSTADA COMPR.(1) (ha)	SUP. CONV. SIGPAC (ha)	SUP. CERTIE. (ha)	SUP. CAMPO (ha)	SUP. CAMPO DETER. CULT. DECLARADO (ha)	SUP. DEC. REDUCIDA (ha)	SUP. RESUELTA (ha)
1700000005856424	21-072-013-00131-001	20000	BARBECHO TRADICIONAL-SIN VARIEDAD	S	434	5,80	0,66	0,66	0,66		0,66			0,66	0,66
1700000005856425	21-072-013-00129-003	20000	BARBECHO TRADICIONAL-SIN VARIEDAD	S	434	3,90	3,99	3,99	3,99		3,99			3,99	3,99

(1) Superficie declarada admisible ajustada con la superficie comprometida.
(2) Factor de penalización valorando el alcance para el tipo de compromiso.

Puede verificar la integridad de una copia de este documento mediante la lectura del código QR adjunto o mediante el acceso a la dirección <https://ws050.juntadeandalucia.es/verificarFirma> indicando el código de VERIFICACIÓN

FIRMADO POR

RAQUEL MARIA ESPIN CRESPO

18/12/2024

VERIFICACIÓN

Pk2jmBDMDBSWPSC42MTUWFP24ALUB4

PÁG. 1943/2078



**APELLIDOS Y NOMBRE / RAZÓN SOCIAL**

URB.Y PRO.DE VIVIENDAS VIRGEN DEL VALLE

NIF

***6344*

EXPEDIENTE

1143769

ANUALIDAD DE PAGO

1ª

IMPORTES POR ANUALIDAD

	2023	2024	2025	2026	2027
IMPORTE MÁXIMO SUBVENCIONABLE	3.032,98 €	3.032,98 €	3.032,98 €	3.032,98 €	3.032,98 €
IMPORTE MEDIO DE TRANSFERENCIA (€/ha)	68,19 €	68,19 €	68,19 €	68,19 €	68,19 €

RESUMEN DE UNIDADES

Cód	GRUPO DE PAGO	Sup. Dec. Admisible (ha)	Sup. Comprometida (ha)	Sup. ajustada compromiso (1) (ha)	% sobredec.	Sup. Resuelta (ha)	Importe Declarado	Importe Topado	Importe Resuelto	Importe tras sobredec.
428	PASTOS ASOCIADOS A GANADERÍA ECOLÓGICA	44,48		44,48	0,00	44,48	3.654,03	3.032,98	3.032,98	3.032,98
TOTAL		44,48	44,48	44,48		44,48	3.654,03	3.032,98	3.032,98	3.032,98

APLICACIÓN DE REDUCCIONES Y PENALIZACIONES

GRUPO DE PAGO	Importe Calculado	Importe prerreduc.	Criterios de subvencionabilidad y compromisos	Presentación tardía	Omisión declaración	Condicionidad	IMPORTE (Euros) RESUELTO
PASTOS ASOCIADOS A GANADERÍA	3.032,98	3.032,98	0,00	0,00	0,00	0,00	3.032,98
TOTAL	3.032,98	3.032,98					3.032,98

RESUMEN DE PAGOS**IMPORTE (Euros)**

	RESUELTO	FEADER	MAPA	CAPADR
PASTOS ASOCIADOS A GANADERÍA ECOLÓGICA - Pago realizado	3.032,98 €	2.578,03 €	297,54 €	157,41 €

RECINTOS RESUELTOS

REE	REFERENCIA SIGPAC	CULTIVO	DESCRIPCIÓN CULTIVO	S/R G.PAGO	PEND. MEDIA (%)	SUP. DEC. ADMISIBLE (ha)	SUP. COMPROM. (ha)	SUP. AJUSTADA COMPR.(1) (ha)	SUP. CONV. SIGPAC (ha)	SUP. CERTIF. (ha)	SUP. CAMPO (ha)	SUP. CAMPO DETER. CULT. DECLARADO (ha)	SUP. DEC. REDUCIDA (ha)	SUP. RESUELTA (ha)
170000006399372	21-025-007-00037-003	62000	PASTOS PERMANENTES DE 5 O MAS AÑOS-SIN VARIEDAD	S 428	33,90	43,21	43,21	43,21		43,21			43,21	43,21
170000006399373	21-025-007-00037-005	62000	PASTOS PERMANENTES DE 5 O MAS AÑOS-SIN VARIEDAD	S 428	23,50	0,41	0,41	0,41		0,48			0,41	0,41
170000006399374	21-025-007-00037-004	62000	PASTOS PERMANENTES DE 5 O MAS AÑOS-SIN VARIEDAD	S 428	20,50	0,86	0,86	0,86		0,86			0,86	0,86

INCIDENCIAS**INCIDENCIA DESCRIPCIÓN**

- 100402 Recinto solicitado no forma parte de ningún organismo de control autorizado para la producción ecológica en Andalucía o fecha de inscripción posterior al plazo establecido (Anexo I. Criterios de Subvencionabilidad. Orden 28 de marzo de 2023).
Ref:-1049154 Recinto:21-025-007-00063-00010 Cultivo:62000 PASTOS PERMANENTES DE 5 O MAS AÑOS-SIN VARIEDAD Secano
- 100407 Explotación solicitada no forma parte de ningún organismo de control autorizado para la producción ecológica en Andalucía o fecha de inscripción posterior al plazo establecido (Anexo I. Criterios de Subvencionabilidad. Orden 28 de marzo de 2023).
Explotación:ES210250000013 Especie:PORCINO
- 100424 Solicita recinto que no está comprometido para la operación.
Ref:-1049154 Recinto:21-025-007-00063-00010 Cultivo:62000 PASTOS PERMANENTES DE 5 O MAS AÑOS-SIN VARIEDAD Secano

(1) Superficie declarada admisible ajustada con la superficie comprometida.
(2) Factor de penalización valorando el alcance para el tipo de compromiso.

Puede verificar la integridad de una copia de este documento mediante la lectura del código QR adjunto o mediante el acceso a la dirección <https://ws050.juntadeandalucia.es/verificarFirma> indicando el código de VERIFICACIÓN

FIRMADO POR

RAQUEL MARIA ESPIN CRESPO

18/12/2024

VERIFICACIÓN

Pk2jmBDMDBSWPSC42MTUWFP24ALUB4

PÁG. 1944/2078



**Datos considerados para el Cálculo de la Carga Ganadera mínima y máxima del expediente**

Explotación	Especie	Inscrito en Sipea y Admisible	Ugm Calculada para CG Mínima	Ugm Calculada para CG Máxima
ES210250000013	BOVINA	SI	10,99	10,99
ES210250000013	PORCINO	NO	0,00	37,65
			10,99	48,64

Superficie determinada para Cálculo Carga Ganadera Mínima: 44,48 ha

Superficie determinada para Cálculo Carga Ganadera Máxima: 44,60 ha

Carga Ganadera Mínima Expediente: 0,25 ugm/ha

Carga Ganadera Máxima Expediente: 1,09 ugm/ha

Los importes del Grupo de Pago de pastos de este expediente han sido ajustados por no llegar a la carga ganadera mínima de 0,3

Recintos Determinados para el Cálculo de Garga Ganadera Mínima

REF.	REFERENCIA SIGPAC	CULTIVO	DESCRIPCIÓN CULTIVO	S/R	SUP. RESUELTA (ha)
1700000006399372	21-025-007-00037-00003	62000	PASTOS PERMANENTES DE 5 O MAS AÑOS-SIN VARIEDAD	S	43,21
1700000006399373	21-025-007-00037-00005	62000	PASTOS PERMANENTES DE 5 O MAS AÑOS-SIN VARIEDAD	S	0,41
1700000006399374	21-025-007-00037-00004	62000	PASTOS PERMANENTES DE 5 O MAS AÑOS-SIN VARIEDAD	S	0,86

Recintos Determinados para el Cálculo de Garga Ganadera Máxima

REF.	REFERENCIA SIGPAC	CULTIVO	DESCRIPCIÓN CULTIVO	S/R	SUP. RESUELTA (ha)
-1049154	21-025-007-00063-00010	62000	PASTOS PERMANENTES DE 5 O MAS AÑOS-SIN VARIEDAD	S	0,12
1700000006399372	21-025-007-00037-00003	62000	PASTOS PERMANENTES DE 5 O MAS AÑOS-SIN VARIEDAD	S	43,21
1700000006399373	21-025-007-00037-00005	62000	PASTOS PERMANENTES DE 5 O MAS AÑOS-SIN VARIEDAD	S	0,41
1700000006399374	21-025-007-00037-00004	62000	PASTOS PERMANENTES DE 5 O MAS AÑOS-SIN VARIEDAD	S	0,86

Incidencias de carga ganadera**INCIDENCIA DESCRIPCIÓN**

100407 Explotación solicitada no forma parte de ningún organismo de control autorizado para la producción ecológica en Andalucía o fecha de inscripción posterior al plazo establecido (Anexo I. Criterios de Subvencionabilidad. Orden 28 de marzo de 2023).
Explotación:ES210250000013 Especie:PORCINO

(1) Superficie declarada admisible ajustada con la superficie comprometida.
(2) Factor de penalización valorando el alcance para el tipo de compromiso.

Puede verificar la integridad de una copia de este documento mediante la lectura del código QR adjunto o mediante el acceso a la dirección <https://ws050.juntadeandalucia.es/verificarFirma> indicando el código de VERIFICACIÓN

FIRMADO POR	RAQUEL MARIA ESPIN CRESPO	18/12/2024
VERIFICACIÓN	Pk2jmBDMDBSWPSC42MTUWFP24ALUB4	PÁG. 1945/2078



**APELLIDOS Y NOMBRE / RAZÓN SOCIAL**

VACA ACCION ANA MARIA

NIF
***9203*EXPEDIENTE
1164004**ANUALIDAD DE PAGO**

1ª

IMPORTE POR ANUALIDAD

	2023	2024	2025	2026	2027
IMPORTE MÁXIMO SUBVENCIONABLE	6.161,25 €	6.161,25 €	6.161,25 €	6.161,25 €	6.161,25 €
IMPORTE MEDIO DE TRANSFERENCIA (€/ha)	82,15 €	82,15 €	82,15 €	82,15 €	82,15 €

RESUMEN DE UNIDADES

Cód	GRUPO DE PAGO	Sup. Dec. Admisible (ha)	Sup. Comprometida (ha)	Sup. ajustada compromiso (1) (ha)	% sobredec.	Sup. Resuelta (ha)	Importe Declarado	Importe Topado	Importe Resuelto	Importe tras sobredec.
428	PASTOS ASOCIADOS A GANADERÍA ECOLÓGICA	108,34		75,00	0,00	75,00	6.161,25	6.161,25	6.161,25	6.161,25
TOTAL		108,34	75,00	75,00		75,00	6.161,25	6.161,25	6.161,25	6.161,25

APLICACIÓN DE REDUCCIONES Y PENALIZACIONES

GRUPO DE PAGO	Importe Calculado	Importe prereduc.	Criterios de subvencionabilidad y compromisos	Presentación tardía	Omisión declaración	Condicionidad	IMPORTE (Euros) RESUELTO
PASTOS ASOCIADOS A GANADERÍA	6.161,25	6.161,25	0,00	0,00	1,00	0,00	6.099,64
TOTAL	6.161,25	6.161,25					6.099,64

RESUMEN DE PAGOS**IMPORTE (Euros)**

	RESUELTO	FEADER	MAPA	CAPADR
PASTOS ASOCIADOS A GANADERÍA ECOLÓGICA - Pago realizado	6.099,64 €	5.184,69 €	598,37 €	316,58 €

RECINTOS RESUELTOS

REE	REFERENCIA SIGPAC	CULTIVO DESCRIPCIÓN CULTIVO	S/R G.PAGO	PEND. MEDIA (%)	SUP. ADMISIBLE (ha)	SUP. COMPROM. (ha)	SUP. AJUSTADA COMPROM. (1) (ha)	SUP. CONV. SIGPAC (ha)	SUP. CERTIF. (ha)	SUP. CAMPO (ha)	SUP. CAMPO DETER. CULT. DECLARADO (ha)	SUP. DEC. REDUCIDA (ha)	SUP. RESUELTA (ha)
-1021761	21-061-006-00117-002	62000 PASTOS PERMANENTES DE 5 O MAS AÑOS-SIN VARIEDAD	S 428	15,80	0,84	0,84	0,84		1,00			0,84	0,84
-1021760	21-061-006-00114-002	62000 PASTOS PERMANENTES DE 5 O MAS AÑOS-SIN VARIEDAD	S 428	11,90	0,79	0,79	0,79		0,94			0,79	0,79
1700000005187193	21-061-006-00086-001	62000 PASTOS PERMANENTES DE 5 O MAS AÑOS-SIN VARIEDAD	S 428	14,10	48,55	48,55	48,55		48,55			48,55	48,55
1700000005187194	21-061-006-00083-001	62000 PASTOS PERMANENTES DE 5 O MAS AÑOS-SIN VARIEDAD	S 428	17,00	28,14	28,14	28,14		39,21			28,14	28,14
1700000005187197	21-061-006-00022-002	62000 PASTOS PERMANENTES DE 5 O MAS AÑOS-SIN VARIEDAD	S 428	20,40	30,02	30,02	30,02		40,02			30,02	30,02

INCIDENCIAS**INCIDENCIA DESCRIPCIÓN**

- 256 Solicitud con recintos no declarados en campaña actual con una reducción por omisión de superficie superior al 3%
CÓDIGO PARA EL PORCENTAJE DE REDUCCIÓN POR OMISIÓN QUE CORRESPONDE A LA SOLICITUD:1
- 100407 Explotación solicitada no forma parte de ningún organismo de control autorizado para la producción ecológica en Andalucía o fecha de inscripción posterior al plazo establecido (Anexo I. Criterios de Subvencionabilidad. Orden 28 de marzo de 2023).
Explotación:ES21062000073 Especie:PORCINO
- 100411 Recinto no admisible por no estar asociado en SIGGAN a una explotación ganadera (Artículo 10 de la Orden de 28 de marzo de 2023).
Ref:1700000005187196 Recinto:21-061-008-00002-00002 Cultivo:62000 PASTOS PERMANENTES DE 5 O MAS AÑOS-SIN VARIEDAD Secano
- 100424 Solicita recinto que no está comprometido para la operación.
Ref:1700000005187196 Recinto:21-061-008-00002-00002 Cultivo:62000 PASTOS PERMANENTES DE 5 O MAS AÑOS-SIN VARIEDAD Secano

(1) Superficie declarada admisible ajustada con la superficie comprometida.
(2) Factor de penalización valorando el alcance para el tipo de compromiso.

Puede verificar la integridad de una copia de este documento mediante la lectura del código QR adjunto o mediante el acceso a la dirección <https://ws050.juntadeandalucia.es/verificarFirma> indicando el código de VERIFICACIÓN

FIRMADO POR

RAQUEL MARIA ESPIN CRESPO

18/12/2024

VERIFICACIÓN

Pk2jmBDMDBSWPSC42MTUWFP24ALUB4

PÁG. 1946/2078



**Datos considerados para el Cálculo de la Carga Ganadera mínima y máxima del expediente**

Explotación	Especie	Inscrito en Sipea y Admisible	Ugm Calculada para CG Mínima	Ugm Calculada para CG Máxima
ES210620000073	CAPRINA	SI	1,69	1,69
ES210620000073	OVINA	SI	34,35	34,35
ES210620000073	PORCINO	NO	0,00	34,38
			36,04	70,42

Superficie determinada para Cálculo Carga Ganadera Mínima: 148,46 ha

Superficie determinada para Cálculo Carga Ganadera Máxima: 148,46 ha

Carga Ganadera Mínima Expediente: 0,24 ugm/ha

Carga Ganadera Máxima Expediente: 0,47 ugm/ha

Los importes del Grupo de Pago de pastos de este expediente han sido ajustados por no llegar a la carga ganadera mínima de 0,3

Recintos Determinados para el Cálculo de Garga Ganadera Mínima

REF.	REFERENCIA SIGPAC	CULTIVO	DESCRIPCIÓN CULTIVO	S/R	SUP. RESUELTA (ha)
-1552712	21-061-006-00086-00002	62000	PASTOS PERMANENTES DE 5 O MAS AÑOS-SIN VARIEDAD	S	24,35
-1552707	21-061-006-00084-00001	62000	PASTOS PERMANENTES DE 5 O MAS AÑOS-SIN VARIEDAD	S	7,58
-1021761	21-061-006-00117-00002	62000	PASTOS PERMANENTES DE 5 O MAS AÑOS-SIN VARIEDAD	S	0,84
-1021760	21-061-006-00114-00002	62000	PASTOS PERMANENTES DE 5 O MAS AÑOS-SIN VARIEDAD	S	0,79
1700000005187193	21-061-006-00086-00001	62000	PASTOS PERMANENTES DE 5 O MAS AÑOS-SIN VARIEDAD	S	48,55
1700000005187194	21-061-006-00083-00001	62000	PASTOS PERMANENTES DE 5 O MAS AÑOS-SIN VARIEDAD	S	28,14
1700000005187196	21-061-008-00002-00002	62000	PASTOS PERMANENTES DE 5 O MAS AÑOS-SIN VARIEDAD	S	8,19
1700000005187197	21-061-006-00022-00002	62000	PASTOS PERMANENTES DE 5 O MAS AÑOS-SIN VARIEDAD	S	30,02

Recintos Determinados para el Cálculo de Garga Ganadera Máxima

REF.	REFERENCIA SIGPAC	CULTIVO	DESCRIPCIÓN CULTIVO	S/R	SUP. RESUELTA (ha)
-1552712	21-061-006-00086-00002	62000	PASTOS PERMANENTES DE 5 O MAS AÑOS-SIN VARIEDAD	S	24,35
-1552707	21-061-006-00084-00001	62000	PASTOS PERMANENTES DE 5 O MAS AÑOS-SIN VARIEDAD	S	7,58
-1021761	21-061-006-00117-00002	62000	PASTOS PERMANENTES DE 5 O MAS AÑOS-SIN VARIEDAD	S	0,84
-1021760	21-061-006-00114-00002	62000	PASTOS PERMANENTES DE 5 O MAS AÑOS-SIN VARIEDAD	S	0,79
1700000005187193	21-061-006-00086-00001	62000	PASTOS PERMANENTES DE 5 O MAS AÑOS-SIN VARIEDAD	S	48,55
1700000005187194	21-061-006-00083-00001	62000	PASTOS PERMANENTES DE 5 O MAS AÑOS-SIN VARIEDAD	S	28,14
1700000005187196	21-061-008-00002-00002	62000	PASTOS PERMANENTES DE 5 O MAS AÑOS-SIN VARIEDAD	S	8,19
1700000005187197	21-061-006-00022-00002	62000	PASTOS PERMANENTES DE 5 O MAS AÑOS-SIN VARIEDAD	S	30,02

Incidencias de carga ganadera**INCIDENCIA DESCRIPCIÓN**

100407 Explotación solicitada no forma parte de ningún organismo de control autorizado para la producción ecológica en Andalucía o fecha de inscripción posterior al plazo establecido (Anexo I. Criterios de Subvencionabilidad. Orden 28 de marzo de 2023).
Explotación:ES210620000073 Especie:PORCINO

(1) Superficie declarada admisible ajustada con la superficie comprometida.
(2) Factor de penalización valorando el alcance para el tipo de compromiso.

Puede verificar la integridad de una copia de este documento mediante la lectura del código QR adjunto o mediante el acceso a la dirección <https://ws050.juntadeandalucia.es/verificarFirma> indicando el código de VERIFICACIÓN

FIRMADO POR

RAQUEL MARIA ESPIN CRESPO

18/12/2024

VERIFICACIÓN

Pk2jmBDMDBSWPSC42MTUWFP24ALUB4

PÁG. 1947/2078





APELLIDOS Y NOMBRE / RAZÓN SOCIAL

VACUNOS SELECTOS, S.L.

NIF

***4250*

EXPEDIENTE

1219147

ANUALIDAD DE PAGO

1ª

IMPORTE POR ANUALIDAD

	2023	2024	2025	2026	2027
IMPORTE MÁXIMO SUBVENCIONABLE	9.916,00 €	9.916,00 €	9.916,00 €	9.916,00 €	9.916,00 €
IMPORTE MEDIO DE TRANSFERENCIA (€/ha)	247,90 €	247,90 €	247,90 €	247,90 €	247,90 €

RESUMEN DE UNIDADES

Cód	GRUPO DE PAGO	Sup. Dec. Admisible (ha)	Sup. Comprometida (ha)	Sup. ajustada compromiso (1) (ha)	% sobredec.	Sup. Resuelta (ha)	Importe Declarado	Importe Topado	Importe Resuelto	Importe tras sobredec.
429	OLIVAR	44,16		40,00	0,00	40,00	9.916,00	9.916,00	9.916,00	9.916,00
TOTAL		44,16	40,00	40,00		40,00	9.916,00	9.916,00	9.916,00	9.916,00

APLICACIÓN DE REDUCCIONES Y PENALIZACIONES

GRUPO DE PAGO	Importe Calculado	Importe prerreduc.	Criterios de subvencionabilidad y compromisos	Presentación tardía	Omisión declaración	Condicionalidad	IMPORTE (Euros) RESUELTO
OLIVAR	9.916,00	9.916,00	0,00	0,00	2,00	0,00	9.717,68
TOTAL	9.916,00	9.916,00					9.717,68

RESUMEN DE PAGOS

IMPORTE (Euros)

	RESUELTO	FEADER	MAPA	CAPADR
OLIVAR - Pago realizado	9.717,68 €	8.260,03 €	953,30 €	504,35 €

RECINTOS RESUELTOS

REF.	REFERENCIA SIGPAC	CULTIVO DESCRIPCIÓN CULTIVO	S/R G.PAGO	PEND. MEDIA (%)	SUP. DEC. ADMISIBLE (ha)	SUP. COMPROM. (ha)	SUP. AJUSTADA COMPROM. (1) (ha)	SUP. CONY. SIGPAC (ha)	SUP. CERTIE (ha)	SUP. CAMPO (ha)	SUP. CAMPO DETER. CULT. DECLARADO (ha)	SUP. DEC. REDUCIDA (ha)	SUP. RESUELTA (ha)
-93149	21-051-002-00197-004	101007 OLIVAR-MANZANILLA	S 429	33,30	1,27	1,27	1,27		1,27			1,27	1,27
-93148	21-051-002-00188-031	101007 OLIVAR-MANZANILLA	S 429	30,00	0,46	0,46	0,46		0,46			0,46	0,46
-93147	21-043-001-00014-012	101007 OLIVAR-MANZANILLA	S 429	42,60	0,42	0,42	0,42		0,42			0,42	0,42
-93146	21-043-001-00014-011	101007 OLIVAR-MANZANILLA	S 429	46,30	0,47	0,47	0,47		0,47			0,47	0,47
5498620	21-051-002-00198-015	101007 OLIVAR-MANZANILLA	S 429	29,30	1,04	1,04	1,04		1,04			1,04	1,04
5498621	21-043-001-00009-001	101007 OLIVAR-MANZANILLA	S 429	44,40	1,03	1,03	1,03		1,03			1,03	1,03
1700000006484413	21-001-002-00003-001	101007 OLIVAR-MANZANILLA	S 429	17,80	0,21	0,21	0,21		0,21			0,21	0,21
1700000006484415	21-043-001-00010-002	101007 OLIVAR-MANZANILLA	S 429	34,00	7,68	7,68	7,68		7,68			7,68	7,68
1700000006484416	21-043-001-00011-001	101007 OLIVAR-MANZANILLA	S 429	39,20	0,92	0,92	0,92		0,92			0,92	0,92
1700000006484417	21-043-001-00012-001	101007 OLIVAR-MANZANILLA	S 429	29,90	0,55	0,55	0,55		0,55			0,55	0,55
1700000006484418	21-043-001-00014-003	101007 OLIVAR-MANZANILLA	S 429	39,50	0,95	0,95	0,95		0,95			0,95	0,95
1700000006484419	21-043-001-00059-003	101007 OLIVAR-MANZANILLA	S 429	25,80	2,58	2,58	2,58		2,58			2,58	2,58
1700000006484420	21-051-002-00195-003	101007 OLIVAR-MANZANILLA	S 429	24,20	1,72	1,72	1,72		1,72			1,72	1,72
1700000006484421	21-051-002-00188-010	101007 OLIVAR-MANZANILLA	S 429	26,40	2,58	2,58	2,58		2,58			2,58	2,58
1700000006484422	21-051-002-00188-008	101007 OLIVAR-MANZANILLA	S 429	32,70	0,21	0,21	0,21		0,21			0,21	0,21
1700000006484423	21-043-001-00017-001	101007 OLIVAR-MANZANILLA	S 429	43,70	0,33	0,33	0,33		0,33			0,33	0,33
1700000006484424	21-043-001-00018-001	101007 OLIVAR-MANZANILLA	S 429	38,10	0,91	0,91	0,91		0,91			0,91	0,91
1700000006484425	21-051-002-00188-013	101007 OLIVAR-MANZANILLA	S 429	24,40	2,43	2,43	2,43		2,43			2,43	2,43
1700000006484426	21-051-002-00188-015	101007 OLIVAR-MANZANILLA	S 429	30,70	4,44	4,44	4,44		4,44			4,44	4,44
1700000006484427	21-051-002-00197-003	101007 OLIVAR-MANZANILLA	S 429	25,70	2,37	2,37	2,37		2,37			2,37	2,37
1700000006484434	21-025-005-00007-002	101007 OLIVAR-MANZANILLA	S 429	32,00	0,96	0,96	0,96		0,96			0,96	0,96
1700000006484437	21-025-005-00011-003	101007 OLIVAR-MANZANILLA	S 429	33,50	0,76	0,76	0,76		0,76			0,76	0,76
1700000006484438	21-025-005-00014-003	101007 OLIVAR-MANZANILLA	S 429	28,90	0,59	0,59	0,59		0,59			0,59	0,59
1700000006484439	21-025-005-00011-004	101007 OLIVAR-MANZANILLA	S 429	28,90	0,33	0,33	0,33		0,33			0,33	0,33
1700000006484440	21-025-005-00039-002	101007 OLIVAR-MANZANILLA	S 429	24,00	0,13	0,13	0,13		0,13			0,13	0,13
1700000006484441	21-025-005-00031-001	101007 OLIVAR-MANZANILLA	S 429	36,10	2,02	2,02	2,02		2,02			2,02	2,02
1700000006484443	21-025-005-00016-002	101007 OLIVAR-MANZANILLA	S 429	38,20	1,61	1,61	1,61		1,61			1,61	1,61
1700000006484460	21-051-002-00188-024	101007 OLIVAR-MANZANILLA	S 429	35,40	0,15	0,15	0,15		0,15			0,15	0,15
1700000006484461	21-051-002-00188-026	101007 OLIVAR-MANZANILLA	S 429	37,70	0,20	0,20	0,20		0,20			0,20	0,20
1700000006484462	21-051-002-00192-005	101007 OLIVAR-MANZANILLA	S 429	30,50	1,83	1,83	1,83		1,83			1,83	1,83
1700000006484463	21-051-002-00196-003	101007 OLIVAR-MANZANILLA	S 429	21,90	1,26	1,26	1,26		1,26			1,26	1,26
1700000006484464	21-066-001-00036-002	101007 OLIVAR-MANZANILLA	S 429	16,50	0,79	0,79	0,79		0,79			0,79	0,79
1700000006484495	21-066-005-00166-004	101007 OLIVAR-MANZANILLA	S 429	23,80	0,96	0,96	0,96		0,96			0,96	0,96

(1) Superficie declarada admisible ajustada con la superficie comprometida.
 (2) Factor de penalización valorando el alcance para el tipo de compromiso.

Puede verificar la integridad de una copia de este documento mediante la lectura del código QR adjunto o mediante el acceso a la dirección <https://ws050.juntadeandalucia.es/verificarFirma> indicando el código de VERIFICACIÓN

FIRMADO POR

RAQUEL MARIA ESPIN CRESPO

18/12/2024

VERIFICACIÓN

Pk2jmBDMDBSWPSC42MTUWFP24ALUB4

PÁG. 1948/2078





INCIDENCIAS

INCIDENCIA DESCRIPCIÓN

256 Solicitud con recintos no declarados en campaña actual con una reducción por omisión de superficie superior al 3%
CÓDIGO PARA EL PORCENTAJE DE REDUCCIÓN POR OMISIÓN QUE CORRESPONDE A LA SOLICITUD:2

(1) Superficie declarada admisible ajustada con la superficie comprometida.
(2) Factor de penalización valorando el alcance para el tipo de compromiso.

Puede verificar la integridad de una copia de este documento mediante la lectura del código QR adjunto o mediante el acceso a la dirección <https://ws050.juntadeandalucia.es/verificarFirma> indicando el código de VERIFICACIÓN

FIRMADO POR	RAQUEL MARIA ESPIN CRESPO	18/12/2024
VERIFICACIÓN	Pk2jmBDMDBSWPSC42MTUWFP24ALUB4	PÁG. 1949/2078



**APELLIDOS Y NOMBRE / RAZÓN SOCIAL**

VALDECALAÑA,S.L.

NIF
***9200*EXPEDIENTE
1089260**ANUALIDAD DE PAGO**

1ª

IMPORTES POR ANUALIDAD

	2023	2024	2025	2026	2027
IMPORTE MÁXIMO SUBVENCIONABLE	2.860,46 €	2.860,46 €	2.860,46 €	2.860,46 €	2.860,46 €
IMPORTE MEDIO DE TRANSFERENCIA (€/ha)	82,15 €	82,15 €	82,15 €	82,15 €	82,15 €

RESUMEN DE UNIDADES

Cód	GRUPO DE PAGO	Sup. Dec. Admisible (ha)	Sup. Comprometida (ha)	Sup. ajustada compromiso (1) (ha)	% sobredec.	Sup. Resuelta (ha)	Importe Declarado	Importe Topado	Importe Resuelto	Importe tras sobredec.
428	PASTOS ASOCIADOS A GANADERÍA ECOLÓGICA	34,82		34,82	0,00	34,82	2.860,46	2.860,46	2.860,46	2.860,46
TOTAL		34,82	34,82	34,82		34,82	2.860,46	2.860,46	2.860,46	2.860,46

APLICACIÓN DE REDUCCIONES Y PENALIZACIONES

GRUPO DE PAGO	Importe Calculado	Importe prereduc.	Criterios de subvencionabilidad y compromisos	Presentación tardía	Omisión declaración	Condicionidad	IMPORTE (Euros) RESUELTO
PASTOS ASOCIADOS A GANADERÍA	2.860,46	2.860,46	0,00	0,00	0,00	0,00	2.860,46
TOTAL	2.860,46	2.860,46					2.860,46

RESUMEN DE PAGOS**IMPORTE (Euros)**

	RESUELTO	FEADER	MAPA	CAPADR
PASTOS ASOCIADOS A GANADERÍA ECOLÓGICA - Pago realizado	2.860,46 €	2.431,39 €	280,61 €	148,46 €

RECINTOS RESUELTOS

REE	REFERENCIA SIGPAC	CULTIVO	DESCRIPCIÓN CULTIVO	S/R G.PAGO	PEND. MEDIA (%)	SUP. DEC. ADMISIBLE (ha)	SUP. COMPROM. (ha)	SUP. AJUSTADA COMPROM. (1) (ha)	SUP. CONV. SIGPAC (ha)	SUP. CERTIF. (ha)	SUP. CAMPO (ha)	SUP. CAMPO DETER. CULT. DECLARADO (ha)	SUP. DEC. REDUCIDA (ha)	SUP. RESUELTA (ha)
-1006718	21-077-022-00037-001	62000	PASTOS PERMANENTES DE 5 O MAS AÑOS-SIN VARIEDAD	S 428	7,60	0,47	0,47	0,47		0,47			0,47	0,47
-65812	21-077-023-00048-002	62000	PASTOS PERMANENTES DE 5 O MAS AÑOS-SIN VARIEDAD	S 428	5,90	0,10	0,10	0,10		0,19			0,10	0,10
1700000003568094	21-077-023-00048-001	62000	PASTOS PERMANENTES DE 5 O MAS AÑOS-SIN VARIEDAD	S 428	11,40	5,96	5,96	5,96		5,96			5,96	5,96
1700000003568095	21-077-023-00047-001	62000	PASTOS PERMANENTES DE 5 O MAS AÑOS-SIN VARIEDAD	S 428	10,70	13,50	13,50	13,50		13,50			13,50	13,50
1700000003568097	21-077-022-00032-001	62000	PASTOS PERMANENTES DE 5 O MAS AÑOS-SIN VARIEDAD	S 428	18,10	14,79	14,79	14,79		14,79			14,79	14,79

INCIDENCIAS**INCIDENCIA DESCRIPCIÓN**

- 100407 Explotación solicitada no forma parte de ningún organismo de control autorizado para la producción ecológica en Andalucía o fecha de inscripción posterior al plazo establecido (Anexo I. Criterios de Subvencionabilidad. Orden 28 de marzo de 2023).
Explotación:ES210780000439 Especie:PORCINO
- 100411 Recinto no admisible por no estar asociado en SIGGAN a una explotación ganadera (Artículo 10 de la Orden de 28 de marzo de 2023).
Ref:1700000003568093 Recinto:21-077-022-00009-00001 Cultivo:62000 PASTOS PERMANENTES DE 5 O MAS AÑOS-SIN VARIEDAD Secano
Ref:1700000003568096 Recinto:21-077-023-00036-00003 Cultivo:62000 PASTOS PERMANENTES DE 5 O MAS AÑOS-SIN VARIEDAD Secano
- 100424 Solicita recinto que no está comprometido para la operación.
Ref:1700000003568093 Recinto:21-077-022-00009-00001 Cultivo:62000 PASTOS PERMANENTES DE 5 O MAS AÑOS-SIN VARIEDAD Secano
Ref:1700000003568096 Recinto:21-077-023-00036-00003 Cultivo:62000 PASTOS PERMANENTES DE 5 O MAS AÑOS-SIN VARIEDAD Secano

(1) Superficie declarada admisible ajustada con la superficie comprometida.
(2) Factor de penalización valorando el alcance para el tipo de compromiso.

Puede verificar la integridad de una copia de este documento mediante la lectura del código QR adjunto o mediante el acceso a la dirección <https://ws050.juntadeandalucia.es/verificarFirma> indicando el código de VERIFICACIÓN

FIRMADO POR

RAQUEL MARIA ESPIN CRESPO

18/12/2024

VERIFICACIÓN

Pk2jmBDMDBSWPSC42MTUWFP24ALUB4

PÁG. 1950/2078



**Datos considerados para el Cálculo de la Carga Ganadera mínima y máxima del expediente**

Explotación	Especie	Inscrito en Sipea y Admisible	Ugm Calculada para CG Mínima	Ugm Calculada para CG Máxima
ES210780000439	BOVINA	SI	26,04	26,04
ES210780000439	OVINA	SI	0,60	0,60
ES210780000439	PORCINO	NO	0,00	1,13
			26,64	27,77

Superficie determinada para Cálculo Carga Ganadera Mínima: 51,46 ha

Superficie determinada para Cálculo Carga Ganadera Máxima: 51,46 ha

Carga Ganadera Mínima Expediente: 0,52 ugm/ha

Carga Ganadera Máxima Expediente: 0,54 ugm/ha

Recintos Determinados para el Cálculo de Garga Ganadera Mínima

REF.	REFERENCIA SIGPAC	CULTIVO	DESCRIPCIÓN CULTIVO	S/R	SUP. RESUELTA (ha)
-1006718	21-077-022-00037-00001	62000	PASTOS PERMANENTES DE 5 O MAS AÑOS-SIN VARIEDAD	S	0,47
-65812	21-077-023-00048-00002	62000	PASTOS PERMANENTES DE 5 O MAS AÑOS-SIN VARIEDAD	S	0,10
1700000003568093	21-077-022-00009-00001	62000	PASTOS PERMANENTES DE 5 O MAS AÑOS-SIN VARIEDAD	S	0,19
1700000003568094	21-077-023-00048-00001	62000	PASTOS PERMANENTES DE 5 O MAS AÑOS-SIN VARIEDAD	S	5,96
1700000003568095	21-077-023-00047-00001	62000	PASTOS PERMANENTES DE 5 O MAS AÑOS-SIN VARIEDAD	S	13,50
1700000003568096	21-077-023-00036-00003	62000	PASTOS PERMANENTES DE 5 O MAS AÑOS-SIN VARIEDAD	S	16,45
1700000003568097	21-077-022-00032-00001	62000	PASTOS PERMANENTES DE 5 O MAS AÑOS-SIN VARIEDAD	S	14,79

Recintos Determinados para el Cálculo de Garga Ganadera Máxima

REF.	REFERENCIA SIGPAC	CULTIVO	DESCRIPCIÓN CULTIVO	S/R	SUP. RESUELTA (ha)
-1006718	21-077-022-00037-00001	62000	PASTOS PERMANENTES DE 5 O MAS AÑOS-SIN VARIEDAD	S	0,47
-65812	21-077-023-00048-00002	62000	PASTOS PERMANENTES DE 5 O MAS AÑOS-SIN VARIEDAD	S	0,10
1700000003568093	21-077-022-00009-00001	62000	PASTOS PERMANENTES DE 5 O MAS AÑOS-SIN VARIEDAD	S	0,19
1700000003568094	21-077-023-00048-00001	62000	PASTOS PERMANENTES DE 5 O MAS AÑOS-SIN VARIEDAD	S	5,96
1700000003568095	21-077-023-00047-00001	62000	PASTOS PERMANENTES DE 5 O MAS AÑOS-SIN VARIEDAD	S	13,50
1700000003568096	21-077-023-00036-00003	62000	PASTOS PERMANENTES DE 5 O MAS AÑOS-SIN VARIEDAD	S	16,45
1700000003568097	21-077-022-00032-00001	62000	PASTOS PERMANENTES DE 5 O MAS AÑOS-SIN VARIEDAD	S	14,79

Incidencias de carga ganadera**INCIDENCIA DESCRIPCIÓN**

100407 Explotación solicitada no forma parte de ningún organismo de control autorizado para la producción ecológica en Andalucía o fecha de inscripción posterior al plazo establecido (Anexo I. Criterios de Subvencionabilidad. Orden 28 de marzo de 2023).
Explotación:ES210780000439 Especie:PORCINO

(1) Superficie declarada admisible ajustada con la superficie comprometida.
(2) Factor de penalización valorando el alcance para el tipo de compromiso.

Puede verificar la integridad de una copia de este documento mediante la lectura del código QR adjunto o mediante el acceso a la dirección <https://ws050.juntadeandalucia.es/verificarFirma> indicando el código de VERIFICACIÓN

FIRMADO POR

RAQUEL MARIA ESPIN CRESPO

18/12/2024

VERIFICACIÓN

Pk2jmBDMDBSWPSC42MTUWFP24ALUB4

PÁG. 1951/2078





<u>APELLIDOS Y NOMBRE / RAZÓN SOCIAL</u>	<u>NIF</u>	<u>EXPEDIENTE</u>	<u>ANUALIDAD DE PAGO</u>
VALDEPALMA AGRICOLA Y SERVICIOS,S.L.	***8286*	1257681	1ª

IMPORTES POR ANUALIDAD

	<u>2023</u>	<u>2024</u>	<u>2025</u>	<u>2026</u>	<u>2027</u>
IMPORTE MÁXIMO SUBVENCIONABLE	4.145,32 €	4.145,32 €	4.145,32 €	4.145,32 €	4.145,32 €
IMPORTE MEDIO DE TRANSFERENCIA (€/ha)	216,24 €	216,24 €	216,24 €	216,24 €	216,24 €

RESUMEN DE UNIDADES

<u>Cód</u>	<u>GRUPO DE PAGO</u>	<u>Sup. Dec. Admisible (ha)</u>	<u>Sup. Comprometida (ha)</u>	<u>Sup. ajustada compromiso (1) (ha)</u>	<u>% sobredec.</u>	<u>Sup. Resuelta (ha)</u>	<u>Importe Declarado</u>	<u>Importe Topado</u>	<u>Importe Resuelto</u>	<u>Importe tras sobredec.</u>
432	FRUTALES SECANO	19,40		19,17	0,00	19,17	4.145,32	4.145,32	4.145,32	4.145,32
TOTAL		19,40	19,17	19,17		19,17	4.145,32	4.145,32	4.145,32	4.145,32

APLICACIÓN DE REDUCCIONES Y PENALIZACIONES

<u>GRUPO DE PAGO</u>	<u>Importe Calculado</u>	<u>Importe prereduc.</u>	<u>Criterios de subvencionabilidad y compromisos</u>	<u>Presentación tardía</u>	<u>Omisión declaración</u>	<u>Condicionalidad</u>	<u>IMPORTE (Euros) RESUELTO</u>
FRUTALES SECANO	4.145,32	4.145,32	0,00	0,00	0,00	0,00	4.145,32
TOTAL	4.145,32	4.145,32					4.145,32

RESUMEN DE PAGOS

	<u>IMPORTE (Euros)</u>			
	<u>RESUELTO</u>	<u>FEADER</u>	<u>MAPA</u>	<u>CAPADR</u>
FRUTALES SECANO - Pago realizado	4.145,32 €	3.523,52 €	406,66 €	215,14 €

RECINTOS RESUELTOS

<u>REF.</u>	<u>REFERENCIA SIGPAC</u>	<u>CULTIVO DESCRIPCIÓN CULTIVO</u>	<u>S/R G.PAGO</u>	<u>PEND. MEDIA (%)</u>	<u>SUP. DEC. ADMISIBLE (ha)</u>	<u>SUP. COMPROM. (ha)</u>	<u>SUP. AJUSTADA COMPR.(1) (ha)</u>	<u>SUP. CONY. SIGPAC (ha)</u>	<u>SUP. CERTIE (ha)</u>	<u>SUP. CAMPO (ha)</u>	<u>SUP. CAMPO DETER. CULT. DECLARADO (ha)</u>	<u>SUP. DEC. REDUCIDA (ha)</u>	<u>SUP. RESUELTA (ha)</u>
1700000003046763	21-033-012-00017-004	117129 CASTAÑOS-TEMPRANA	S 432	38,80	7,78	7,78	7,78		7,78			7,78	7,78
1700000003046764	21-033-012-00017-005	117129 CASTAÑOS-TEMPRANA	S 432	45,60	0,89	0,89	0,89		0,89			0,89	0,89
1700000003046775	21-033-012-00016-003	117129 CASTAÑOS-TEMPRANA	S 432	34,40	10,73	10,50	10,50		10,73			10,50	10,50

INCIDENCIAS**INCIDENCIA DESCRIPCIÓN**

4272	Verifica que las líneas de declaración de las Solicitudes Únicas no tienen solapes con la capa de Retroactividad Gráfica (ambas de la misma campaña) a nivel de expediente/línea de declaración gráfica de la solicitud. Ref:1700000003046775 Recinto:21-033-012-00016-00003 Cultivo: - Agregado de la referencia del recinto.:0 Zona de la referencia del recinto.:0 Superficie solapada.:0,03 Id. Incid.:101074970 Ref:1700000003046775 Recinto:21-033-012-00016-00003 Cultivo: - Agregado de la referencia del recinto.:0 Zona de la referencia del recinto.:0 Superficie solapada.:0,09 Id. Incid.:101074971 Ref:1700000003046775 Recinto:21-033-012-00016-00003 Cultivo: - Agregado de la referencia del recinto.:0 Zona de la referencia del recinto.:0 Superficie solapada.:0,11 Id. Incid.:101074969
------	---

(1) Superficie declarada admisible ajustada con la superficie comprometida.
(2) Factor de penalización valorando el alcance para el tipo de compromiso.Puede verificar la integridad de una copia de este documento mediante la lectura del código QR adjunto o mediante el acceso a la dirección <https://ws050.juntadeandalucia.es/verificarFirma> indicando el código de VERIFICACIÓN

FIRMADO POR

RAQUEL MARIA ESPIN CRESPO

18/12/2024

VERIFICACIÓN

Pk2jmBDMDBSWPSC42MTUWFP24ALUB4

PÁG. 1952/2078



**APELLIDOS Y NOMBRE / RAZÓN SOCIAL**

VALDERA CALVO FRANCISCO MANUEL

NIF

***0308*

EXPEDIENTE

1260147

ANUALIDAD DE PAGO

1ª

IMPORTE POR ANUALIDAD

	2023	2024	2025	2026	2027
IMPORTE MÁXIMO SUBVENCIONABLE	499,08 €	499,08 €	499,08 €	499,08 €	499,08 €
IMPORTE MEDIO DE TRANSFERENCIA (€/ha)	186,22 €	186,22 €	186,22 €	186,22 €	186,22 €

RESUMEN DE UNIDADES

Cód	GRUPO DE PAGO	Sup. Dec. Admisible (ha)	Sup. Comprometida (ha)	Sup. ajustada compromiso (1) (ha)	% sobredec.	Sup. Resuelta (ha)	Importe Declarado	Importe Topado	Importe Resuelto	Importe tras sobredec.
431	VIÑEDO	2,08		2,08	0,00	2,08	499,08	499,08	499,08	499,08
434	HERBÁCEOS NO ELEGIBLES	0,60		0,60	0,00	0,60	0,00	0,00	0,00	0,00
TOTAL		2,68	2,68	2,68		2,68	499,08	499,08	499,08	499,08

APLICACIÓN DE REDUCCIONES Y PENALIZACIONES

GRUPO DE PAGO	Importe Calculado	Importe prereduc.	Criterios de subvencionabilidad y compromisos	Presentación tardía	Omisión declaración	Condicionalidad	IMPORTE (Euros) RESUELTO
HERBÁCEOS NO ELEGIBLES	0,00	0,00	0,00	0,00	0,00	0,00	0,00
VIÑEDO	499,08	499,08	0,00	0,00	0,00	0,00	499,08
TOTAL	499,08	499,08					499,08

RESUMEN DE PAGOS**IMPORTE (Euros)**

	RESUELTO	FEADER	MAPA	CAPADR
VIÑEDO - Pago realizado	499,08 €	424,22 €	48,96 €	25,90 €

RECINTOS RESUELTOS

REF.	REFERENCIA SIGPAC	CULTIVO DESCRIPCIÓN CULTIVO	S/R	G.PAGO	PEND. MEDIA (%)	SUP. DEC. ADMISIBLE (ha)	SUP. COMPROM. (ha)	SUP. AJUSTADA COMPROM. (1) (ha)	SUP. CONV. SIGPAC (ha)	SUP. CERTIF. (ha)	SUP. CAMPO (ha)	SUP. CAMPO DETER. CULT. DECLARADO (ha)	SUP. DEC. REDUCIDA (ha)	SUP. RESUELTA (ha)
5553288	21-013-017-00171-007	102000 VIÑEDO VINIFICACIÓN-SIN VARIEDAD	R	431	6,90	0,15	0,15	0,15		0,15			0,15	0,15
5553290	21-013-017-00171-001	102000 VIÑEDO VINIFICACIÓN-SIN VARIEDAD	R	431	11,50	0,12	0,12	0,12		0,12			0,12	0,12
5553296	21-013-017-00175-001	102000 VIÑEDO VINIFICACIÓN-SIN VARIEDAD	R	431	11,30	0,32	0,32	0,32		0,32			0,32	0,32
5553297	21-013-017-00172-003	102000 VIÑEDO VINIFICACIÓN-SIN VARIEDAD	R	431	11,60	0,13	0,13	0,13		0,13			0,13	0,13
5553299	21-013-017-00177-001	102000 VIÑEDO VINIFICACIÓN-SIN VARIEDAD	R	431	12,90	0,29	0,29	0,29		0,29			0,29	0,29
5553301	21-013-017-00170-001	102000 VIÑEDO VINIFICACIÓN-SIN VARIEDAD	R	431	9,70	1,05	1,05	1,05		1,05			1,05	1,05
5553303	21-013-017-00547-002	102000 VIÑEDO VINIFICACIÓN-SIN VARIEDAD	R	431	9,50	0,02	0,02	0,02		0,02			0,02	0,02
5553293	21-013-017-00172-002	20000 BARBECHO TRADICIONAL-SIN VARIEDAD	R	434	5,30	0,15	0,15	0,15		0,15			0,15	0,15
5553300	21-013-017-00166-004	20000 BARBECHO TRADICIONAL-SIN VARIEDAD	R	434	7,70	0,45	0,45	0,45		0,45			0,45	0,45

(1) Superficie declarada admisible ajustada con la superficie comprometida.
(2) Factor de penalización valorando el alcance para el tipo de compromiso.Puede verificar la integridad de una copia de este documento mediante la lectura del código QR adjunto o mediante el acceso a la dirección <https://ws050.juntadeandalucia.es/verificarFirma> indicando el código de VERIFICACIÓN

FIRMADO POR

RAQUEL MARIA ESPIN CRESPO

18/12/2024

VERIFICACIÓN

Pk2jmBDMDBSWPSC42MTUWFP24ALUB4

PÁG. 1953/2078



**INCIDENCIAS****INCIDENCIA DESCRIPCIÓN**

- 100400 Recinto con cultivo, variedad, régimen de explotación o uso Siggac no compatible con la operación solicitada (Anexo IV.I Cultivos y variedades elegibles para las Intervenciones. Orden de 28 de marzo de 2023).
Ref:-1632436 Recinto:21-013-017-00164-00001 Cultivo:20000 BARBECHO TRADICIONAL-SIN VARIEDAD Secano Uso:VI
- 100402 Recinto solicitado no forma parte de ningún organismo de control autorizado para la producción ecológica en Andalucía o fecha de inscripción posterior al plazo establecido (Anexo I. Criterios de Subvencionabilidad. Orden 28 de marzo de 2023).
Ref:-1632436 Recinto:21-013-017-00164-00001 Cultivo:20000 BARBECHO TRADICIONAL-SIN VARIEDAD Secano
Ref:5553302 Recinto:21-013-017-00167-00001 Cultivo:20000 BARBECHO TRADICIONAL-SIN VARIEDAD Regadío
Ref:5551009 Recinto:21-013-017-00547-00004 Cultivo:20000 BARBECHO TRADICIONAL-SIN VARIEDAD Regadío
Ref:5497996 Recinto:21-073-014-00029-00001 Cultivo:20000 BARBECHO TRADICIONAL-SIN VARIEDAD Secano
Ref:5497995 Recinto:21-073-014-00029-00004 Cultivo:101010 OLIVAR-PICUAL Secano
Ref:5497998 Recinto:21-073-014-00029-00005 Cultivo:102000 VIÑEDO VINIFICACIÓN-SIN VARIEDAD Secano
Ref:5497997 Recinto:21-073-014-00029-00006 Cultivo:102000 VIÑEDO VINIFICACIÓN-SIN VARIEDAD Secano
- 100406 Grupo de cultivo declarado en el recinto no coincide con el grupo de cultivo existente en el organismo de control autorizado para la producción ecológica en Andalucía (Anexo I. Criterios de Subvencionabilidad. Orden 28 de marzo de 2023).
Ref:-1632436 Recinto:21-013-017-00164-00001 Cultivo:20000 BARBECHO TRADICIONAL-SIN VARIEDAD Secano Grupo de SIPEA:VIÑEDO
Ref:5551009 Recinto:21-013-017-00547-00004 Cultivo:20000 BARBECHO TRADICIONAL-SIN VARIEDAD Regadío Grupo de SIPEA:HORTICOLAS
- 100424 Solicita recinto que no está comprometido para la operación.
Ref:-1632436 Recinto:21-013-017-00164-00001 Cultivo:20000 BARBECHO TRADICIONAL-SIN VARIEDAD Secano
Ref:5553302 Recinto:21-013-017-00167-00001 Cultivo:20000 BARBECHO TRADICIONAL-SIN VARIEDAD Regadío
Ref:5553287 Recinto:21-013-017-00170-00003 Cultivo:101010 OLIVAR-PICUAL Regadío
Ref:5553298 Recinto:21-013-017-00170-00004 Cultivo:101010 OLIVAR-PICUAL Regadío
Ref:5553295 Recinto:21-013-017-00170-00005 Cultivo:101010 OLIVAR-PICUAL Regadío
Ref:5553294 Recinto:21-013-017-00171-00002 Cultivo:101010 OLIVAR-PICUAL Regadío
Ref:5553292 Recinto:21-013-017-00171-00004 Cultivo:101010 OLIVAR-PICUAL Regadío
Ref:5553291 Recinto:21-013-017-00172-00001 Cultivo:101010 OLIVAR-PICUAL Regadío
Ref:5551009 Recinto:21-013-017-00547-00004 Cultivo:20000 BARBECHO TRADICIONAL-SIN VARIEDAD Regadío
Ref:5497996 Recinto:21-073-014-00029-00001 Cultivo:20000 BARBECHO TRADICIONAL-SIN VARIEDAD Secano
Ref:5497995 Recinto:21-073-014-00029-00004 Cultivo:101010 OLIVAR-PICUAL Secano
Ref:5497998 Recinto:21-073-014-00029-00005 Cultivo:102000 VIÑEDO VINIFICACIÓN-SIN VARIEDAD Secano
Ref:5497997 Recinto:21-073-014-00029-00006 Cultivo:102000 VIÑEDO VINIFICACIÓN-SIN VARIEDAD Secano

(1) Superficie declarada admisible ajustada con la superficie comprometida.
(2) Factor de penalización valorando el alcance para el tipo de compromiso.

Puede verificar la integridad de una copia de este documento mediante la lectura del código QR adjunto o mediante el acceso a la dirección <https://ws050.juntadeandalucia.es/verificarFirma> indicando el código de VERIFICACIÓN

FIRMADO POR	RAQUEL MARIA ESPIN CRESPO	18/12/2024	
VERIFICACIÓN	Pk2jmBDMDBSWPSC42MTUWFP24ALUB4	PÁG. 1954/2078	

**APELLIDOS Y NOMBRE / RAZÓN SOCIAL**

VALERA LOPEZ ESTEBAN

NIF

***4192*

EXPEDIENTE

1227350

ANUALIDAD DE PAGO

1ª

IMPORTES POR ANUALIDAD

	2023	2024	2025	2026	2027
IMPORTE MÁXIMO SUBVENCIONABLE	6.161,25 €	6.161,25 €	6.161,25 €	6.161,25 €	6.161,25 €
IMPORTE MEDIO DE TRANSFERENCIA (€/ha)	82,15 €	82,15 €	82,15 €	82,15 €	82,15 €

RESUMEN DE UNIDADES

Cód	GRUPO DE PAGO	Sup. Dec. Admisible (ha)	Sup. Comprometida (ha)	Sup. ajustada compromiso (1) (ha)	% sobredec.	Sup. Resuelta (ha)	Importe Declarado	Importe Topado	Importe Resuelto	Importe tras sobredec.
428	PASTOS ASOCIADOS A GANADERÍA ECOLÓGICA	439,69		75,00	0,00	75,00	6.161,25	6.161,25	6.161,25	6.161,25
TOTAL		439,69	75,00	75,00		75,00	6.161,25	6.161,25	6.161,25	6.161,25

APLICACIÓN DE REDUCCIONES Y PENALIZACIONES

GRUPO DE PAGO	Importe Calculado	Importe prereduc.	Criterios de subvencionabilidad y compromisos	Presentación tardía	Omisión declaración	Condicionidad	IMPORTE (Euros) RESUELTO
PASTOS ASOCIADOS A GANADERÍA	6.161,25	6.161,25	0,00	0,00	0,00	0,00	6.161,25
TOTAL	6.161,25	6.161,25					6.161,25

RESUMEN DE PAGOS

	RESUELTO	FEADER	MAPA	CAPADR
PASTOS ASOCIADOS A GANADERÍA ECOLÓGICA - Pago realizado	6.161,25 €	5.237,06 €	604,42 €	319,77 €

(1) Superficie declarada admisible ajustada con la superficie comprometida.
 (2) Factor de penalización valorando el alcance para el tipo de compromiso.

Puede verificar la integridad de una copia de este documento mediante la lectura del código QR adjunto o mediante el acceso a la dirección <https://ws050.juntadeandalucia.es/verificarFirma> indicando el código de VERIFICACIÓN

FIRMADO POR

RAQUEL MARIA ESPIN CRESPO

18/12/2024

VERIFICACIÓN

Pk2jmBDMDBSWPSC42MTUWFP24ALUB4

PÁG. 1955/2078



**RECINTOS RESUELTOS**

REF.	REFERENCIA SIGPAC	CULTIVO	DESCRIPCIÓN CULTIVO	S/R	G.PAGO	PEND. MEDIA (%)	SUP. ADMISIBLE (ha)	SUP. COMPROM. (ha)	SUP. AJUSTADA (ha)	SUP. CONV. SIGPAC (ha)	SUP. CERTIF. (ha)	SUP. CAMPO (ha)	SUP. CAMPO DECLARADO (ha)	SUP. DEC. REDUCIDA (ha)	SUP. RESUELTA (ha)
-1036473	21-029-010-00058-010	62000	PASTOS PERMANENTES DE 5 O MAS AÑOS-SIN VARIEDAD	S	428	10,20	0,47	0,47	0,47		0,55			0,47	0,47
-1036472	21-029-010-00058-009	62000	PASTOS PERMANENTES DE 5 O MAS AÑOS-SIN VARIEDAD	S	428	9,50	0,02	0,02	0,02		0,02			0,02	0,02
-1036471	21-029-010-00058-008	62000	PASTOS PERMANENTES DE 5 O MAS AÑOS-SIN VARIEDAD	S	428	14,20	8,31	8,31	8,31		8,31			8,31	8,31
170000006579279	21-029-009-00019-001	62000	PASTOS PERMANENTES DE 5 O MAS AÑOS-SIN VARIEDAD	S	428	13,90	1,18	1,18	1,18		1,18			1,18	1,18
170000006579280	21-029-009-00021-009	62000	PASTOS PERMANENTES DE 5 O MAS AÑOS-SIN VARIEDAD	S	428	34,50	8,00	8,00	8,00		10,66			8,00	8,00
170000006579281	21-029-009-00021-002	62000	PASTOS PERMANENTES DE 5 O MAS AÑOS-SIN VARIEDAD	S	428	27,20	8,56	8,56	8,56		11,41			8,56	8,56
170000006579282	21-029-009-00020-001	62000	PASTOS PERMANENTES DE 5 O MAS AÑOS-SIN VARIEDAD	S	428	16,80	14,14	14,02	14,02		14,14			14,02	14,02
170000006579283	21-029-009-00021-004	62000	PASTOS PERMANENTES DE 5 O MAS AÑOS-SIN VARIEDAD	S	428	38,50	18,68	18,68	18,68		18,68			18,68	18,68
170000006579285	21-029-009-00020-003	62000	PASTOS PERMANENTES DE 5 O MAS AÑOS-SIN VARIEDAD	S	428	37,20	6,83	6,83	6,83		6,83			6,83	6,83
170000006579286	21-029-010-00045-003	62000	PASTOS PERMANENTES DE 5 O MAS AÑOS-SIN VARIEDAD	S	428	24,40	20,70	20,70	20,70		31,84			20,70	20,70
170000006579287	21-029-010-00045-006	62000	PASTOS PERMANENTES DE 5 O MAS AÑOS-SIN VARIEDAD	S	428	21,60	26,03	26,03	26,03		26,03			26,03	26,03
170000006579289	21-029-010-00051-005	62000	PASTOS PERMANENTES DE 5 O MAS AÑOS-SIN VARIEDAD	S	428	32,00	33,77	33,77	33,77		51,95			33,77	33,77
170000006579290	21-029-010-00057-001	62000	PASTOS PERMANENTES DE 5 O MAS AÑOS-SIN VARIEDAD	S	428	24,40	23,87	23,87	23,87		36,72			23,87	23,87
170000006579291	21-029-010-00051-009	62000	PASTOS PERMANENTES DE 5 O MAS AÑOS-SIN VARIEDAD	S	428	35,90	4,86	4,86	4,86		5,72			4,86	4,86
170000006579292	21-029-010-00051-010	62000	PASTOS PERMANENTES DE 5 O MAS AÑOS-SIN VARIEDAD	S	428	32,00	16,34	16,34	16,34		21,79			16,34	16,34
170000006579293	21-029-010-00050-003	62000	PASTOS PERMANENTES DE 5 O MAS AÑOS-SIN VARIEDAD	S	428	33,10	48,10	48,10	48,10		48,10			48,10	48,10
170000006579295	21-029-010-00050-004	62000	PASTOS PERMANENTES DE 5 O MAS AÑOS-SIN VARIEDAD	S	428	26,20	0,01	0,01	0,01		0,01			0,01	0,01
170000006579296	21-029-009-00019-002	62000	PASTOS PERMANENTES DE 5 O MAS AÑOS-SIN VARIEDAD	S	428	14,20	0,84	0,84	0,84		0,84			0,84	0,84
170000006579297	21-029-012-00001-003	62000	PASTOS PERMANENTES DE 5 O MAS AÑOS-SIN VARIEDAD	S	428	13,80	0,94	0,94	0,94		0,94			0,94	0,94
170000006579298	21-029-012-00001-004	62000	PASTOS PERMANENTES DE 5 O MAS AÑOS-SIN VARIEDAD	S	428	17,60	2,19	2,19	2,19		2,19			2,19	2,19
170000006579299	21-029-011-00016-001	62000	PASTOS PERMANENTES DE 5 O MAS AÑOS-SIN VARIEDAD	S	428	41,70	23,67	23,67	23,67		36,41			23,67	23,67
170000006579300	21-029-011-00016-002	62000	PASTOS PERMANENTES DE 5 O MAS AÑOS-SIN VARIEDAD	S	428	49,60	1,43	1,43	1,43		4,08			1,43	1,43
170000006579301	21-029-009-00020-004	62000	PASTOS PERMANENTES DE 5 O MAS AÑOS-SIN VARIEDAD	S	428	19,90	0,65	0,65	0,65		0,65			0,65	0,65
170000006579302	21-029-012-00001-005	62000	PASTOS PERMANENTES DE 5 O MAS AÑOS-SIN VARIEDAD	S	428	39,10	5,07	5,07	5,07		9,21			5,07	5,07
170000006579303	21-029-009-00019-004	62000	PASTOS PERMANENTES DE 5 O MAS AÑOS-SIN VARIEDAD	S	428	19,90	0,25	0,25	0,25		0,25			0,25	0,25
170000006579304	21-029-014-00123-005	62000	PASTOS PERMANENTES DE 5 O MAS AÑOS-SIN VARIEDAD	S	428	22,70	37,47	37,47	37,47		37,47			37,47	37,47
170000006579306	21-029-010-00051-008	62000	PASTOS PERMANENTES DE 5 O MAS AÑOS-SIN VARIEDAD	S	428	16,00	34,95	34,95	34,95		34,95			34,95	34,95
170000006579307	21-029-010-00051-001	62000	PASTOS PERMANENTES DE 5 O MAS AÑOS-SIN VARIEDAD	S	428	10,30	21,04	21,04	21,04		21,04			21,04	21,04
170000006579308	21-029-014-00123-007	62000	PASTOS PERMANENTES DE 5 O MAS AÑOS-SIN VARIEDAD	S	428	10,90	1,57	1,57	1,57		1,57			1,57	1,57
170000006579309	21-029-010-00051-012	62000	PASTOS PERMANENTES DE 5 O MAS AÑOS-SIN VARIEDAD	S	428	15,30	13,10	13,10	13,10		13,10			13,10	13,10
170000006579310	21-029-010-00051-011	62000	PASTOS PERMANENTES DE 5 O MAS AÑOS-SIN VARIEDAD	S	428	17,20	0,45	0,45	0,45		0,45			0,45	0,45
170000006579311	21-029-010-00058-001	62000	PASTOS PERMANENTES DE 5 O MAS AÑOS-SIN VARIEDAD	S	428	16,90	30,78	30,78	30,78		30,78			30,78	30,78
170000006579312	21-029-010-00051-013	62000	PASTOS PERMANENTES DE 5 O MAS AÑOS-SIN VARIEDAD	S	428	9,70	1,56	1,56	1,56		1,56			1,56	1,56
170000006579314	21-029-010-00058-002	62000	PASTOS PERMANENTES DE 5 O MAS AÑOS-SIN VARIEDAD	S	428	21,00	9,32	9,32	9,32		16,95			9,32	9,32
170000006579316	21-029-010-00058-005	62000	PASTOS PERMANENTES DE 5 O MAS AÑOS-SIN VARIEDAD	S	428	15,70	9,02	9,02	9,02		12,03			9,02	9,02
170000006579317	21-029-014-00123-008	62000	PASTOS PERMANENTES DE 5 O MAS AÑOS-SIN VARIEDAD	S	428	8,10	5,36	5,36	5,36		5,36			5,36	5,36
170000006579318	21-029-010-00059-001	62000	PASTOS PERMANENTES DE 5 O MAS AÑOS-SIN VARIEDAD	S	428	27,50	0,16	0,16	0,16		0,46			0,16	0,16

INCIDENCIAS**INCIDENCIA DESCRIPCIÓN**

- 4272 Verifica que las líneas de declaración de las Solicitudes Únicas no tienen solapes con la capa de Retroactividad Gráfica (ambas de la misma campaña) a nivel de expediente/línea de declaración gráfica de la solicitud.
Ref:170000006579282 Recinto:21-029-009-00020-00001 Cultivo: - Agregado de la referencia del recinto.:0 Zona de la referencia del recinto.:0 Superficie solapada.:0,12 Id. Incid.:101074905
- 100407 Explotación solicitada no forma parte de ningún organismo de control autorizado para la producción ecológica en Andalucía o fecha de inscripción posterior al plazo establecido (Anexo I. Criterios de Subvencionabilidad. Orden 28 de marzo de 2023).
Explotación:ES210290000105 Especie:PORCINO

Datos considerados para el Cálculo de la Carga Ganadera mínima y máxima del expediente

Explotación	Especie	Inscrito en Sipea y Admisible	Ugm Calculada para CG Mínima	Ugm Calculada para CG Máxima
ES210290000105	BOVINA	SI	144,06	144,06
ES210290000105	PORCINO	NO	0,00	41,49
ES210290000171	CAPRINA	SI	12,31	12,31

(1) Superficie declarada admisible ajustada con la superficie comprometida.
(2) Factor de penalización valorando el alcance para el tipo de compromiso.

Puede verificar la integridad de una copia de este documento mediante la lectura del código QR adjunto o mediante el acceso a la dirección <https://ws050.juntadeandalucia.es/verificarFirma> indicando el código de VERIFICACIÓN

FIRMADO POR

RAQUEL MARIA ESPIN CRESPO

18/12/2024

VERIFICACIÓN

Pk2jmBDMDBSWPSC42MTUWFP24ALUB4

PÁG. 1956/2078



**Datos considerados para el Cálculo de la Carga Ganadera mínima y máxima del expediente**

Explotación	Especie	Inscrito en Sipea y Admisible	Ugm Calculada para CG Mínima	Ugm Calculada para CG Máxima
ES210290000171	OVINA	SI	4,44	4,44
			160,81	202,30

Superficie determinada para Cálculo Carga Ganadera Mínima: 439,57 ha
Superficie determinada para Cálculo Carga Ganadera Máxima: 439,57 ha
Carga Ganadera Mínima Expediente: 0,37 ugm/ha
Carga Ganadera Máxima Expediente: 0,46 ugm/ha

Recintos Determinados para el Cálculo de Garga Ganadera Mínima

REF.	REFERENCIA SIGPAC	CULTIVO	DESCRIPCIÓN CULTIVO	S/R	SUP. RESUELTA (ha)
-1036473	21-029-010-00058-00010	62000	PASTOS PERMANENTES DE 5 O MAS AÑOS-SIN VARIEDAD	S	0,47
-1036472	21-029-010-00058-00009	62000	PASTOS PERMANENTES DE 5 O MAS AÑOS-SIN VARIEDAD	S	0,02
-1036471	21-029-010-00058-00008	62000	PASTOS PERMANENTES DE 5 O MAS AÑOS-SIN VARIEDAD	S	8,31
1700000006579279	21-029-009-00019-00001	62000	PASTOS PERMANENTES DE 5 O MAS AÑOS-SIN VARIEDAD	S	1,18
1700000006579280	21-029-009-00021-00009	62000	PASTOS PERMANENTES DE 5 O MAS AÑOS-SIN VARIEDAD	S	8,00
1700000006579281	21-029-009-00021-00002	62000	PASTOS PERMANENTES DE 5 O MAS AÑOS-SIN VARIEDAD	S	8,56
1700000006579282	21-029-009-00020-00001	62000	PASTOS PERMANENTES DE 5 O MAS AÑOS-SIN VARIEDAD	S	14,02
1700000006579283	21-029-009-00021-00004	62000	PASTOS PERMANENTES DE 5 O MAS AÑOS-SIN VARIEDAD	S	18,68
1700000006579285	21-029-009-00020-00003	62000	PASTOS PERMANENTES DE 5 O MAS AÑOS-SIN VARIEDAD	S	6,83
1700000006579286	21-029-010-00045-00003	62000	PASTOS PERMANENTES DE 5 O MAS AÑOS-SIN VARIEDAD	S	20,70
1700000006579287	21-029-010-00045-00006	62000	PASTOS PERMANENTES DE 5 O MAS AÑOS-SIN VARIEDAD	S	26,03
1700000006579289	21-029-010-00051-00005	62000	PASTOS PERMANENTES DE 5 O MAS AÑOS-SIN VARIEDAD	S	33,77
1700000006579290	21-029-010-00057-00001	62000	PASTOS PERMANENTES DE 5 O MAS AÑOS-SIN VARIEDAD	S	23,87
1700000006579291	21-029-010-00051-00009	62000	PASTOS PERMANENTES DE 5 O MAS AÑOS-SIN VARIEDAD	S	4,86
1700000006579292	21-029-010-00051-00010	62000	PASTOS PERMANENTES DE 5 O MAS AÑOS-SIN VARIEDAD	S	16,34
1700000006579293	21-029-010-00050-00003	62000	PASTOS PERMANENTES DE 5 O MAS AÑOS-SIN VARIEDAD	S	48,10
1700000006579295	21-029-010-00050-00004	62000	PASTOS PERMANENTES DE 5 O MAS AÑOS-SIN VARIEDAD	S	0,01
1700000006579296	21-029-009-00019-00002	62000	PASTOS PERMANENTES DE 5 O MAS AÑOS-SIN VARIEDAD	S	0,84
1700000006579297	21-029-012-00001-00003	62000	PASTOS PERMANENTES DE 5 O MAS AÑOS-SIN VARIEDAD	S	0,94
1700000006579298	21-029-012-00001-00004	62000	PASTOS PERMANENTES DE 5 O MAS AÑOS-SIN VARIEDAD	S	2,19
1700000006579299	21-029-011-00016-00001	62000	PASTOS PERMANENTES DE 5 O MAS AÑOS-SIN VARIEDAD	S	23,67
1700000006579300	21-029-011-00016-00002	62000	PASTOS PERMANENTES DE 5 O MAS AÑOS-SIN VARIEDAD	S	1,43
1700000006579301	21-029-009-00020-00004	62000	PASTOS PERMANENTES DE 5 O MAS AÑOS-SIN VARIEDAD	S	0,65
1700000006579302	21-029-012-00001-00005	62000	PASTOS PERMANENTES DE 5 O MAS AÑOS-SIN VARIEDAD	S	5,07
1700000006579303	21-029-009-00019-00004	62000	PASTOS PERMANENTES DE 5 O MAS AÑOS-SIN VARIEDAD	S	0,25
1700000006579304	21-029-014-00123-00005	62000	PASTOS PERMANENTES DE 5 O MAS AÑOS-SIN VARIEDAD	S	37,47
1700000006579306	21-029-010-00051-00008	62000	PASTOS PERMANENTES DE 5 O MAS AÑOS-SIN VARIEDAD	S	34,95
1700000006579307	21-029-010-00051-00001	62000	PASTOS PERMANENTES DE 5 O MAS AÑOS-SIN VARIEDAD	S	21,04
1700000006579308	21-029-014-00123-00007	62000	PASTOS PERMANENTES DE 5 O MAS AÑOS-SIN VARIEDAD	S	1,57
1700000006579309	21-029-010-00051-00012	62000	PASTOS PERMANENTES DE 5 O MAS AÑOS-SIN VARIEDAD	S	13,10

(1) Superficie declarada admisible ajustada con la superficie comprometida.
(2) Factor de penalización valorando el alcance para el tipo de compromiso.

Puede verificar la integridad de una copia de este documento mediante la lectura del código QR adjunto o mediante el acceso a la dirección <https://ws050.juntadeandalucia.es/verificarFirma> indicando el código de VERIFICACIÓN

FIRMADO POR

RAQUEL MARIA ESPIN CRESPO

18/12/2024

VERIFICACIÓN

Pk2jmBDMDBSWPSC42MTUWFP24ALUB4

PÁG. 1957/2078



**Datos considerados para el Cálculo de la Carga Ganadera mínima y máxima del expediente****Recintos Determinados para el Cálculo de Garga Ganadera Mínima**

REF.	REFERENCIA SIGPAC	CULTIVO	DESCRIPCIÓN CULTIVO	SUP.	
				S/R	RESUELTA (ha)
1700000006579310	21-029-010-00051-00011	62000	PASTOS PERMANENTES DE 5 O MAS AÑOS-SIN VARIEDAD	S	0,45
1700000006579311	21-029-010-00058-00001	62000	PASTOS PERMANENTES DE 5 O MAS AÑOS-SIN VARIEDAD	S	30,78
1700000006579312	21-029-010-00051-00013	62000	PASTOS PERMANENTES DE 5 O MAS AÑOS-SIN VARIEDAD	S	1,56
1700000006579314	21-029-010-00058-00002	62000	PASTOS PERMANENTES DE 5 O MAS AÑOS-SIN VARIEDAD	S	9,32
1700000006579316	21-029-010-00058-00005	62000	PASTOS PERMANENTES DE 5 O MAS AÑOS-SIN VARIEDAD	S	9,02
1700000006579317	21-029-014-00123-00008	62000	PASTOS PERMANENTES DE 5 O MAS AÑOS-SIN VARIEDAD	S	5,36
1700000006579318	21-029-010-00059-00001	62000	PASTOS PERMANENTES DE 5 O MAS AÑOS-SIN VARIEDAD	S	0,16

Recintos Determinados para el Cálculo de Garga Ganadera Máxima

REF.	REFERENCIA SIGPAC	CULTIVO	DESCRIPCIÓN CULTIVO	SUP.	
				S/R	RESUELTA (ha)
-1036473	21-029-010-00058-00010	62000	PASTOS PERMANENTES DE 5 O MAS AÑOS-SIN VARIEDAD	S	0,47
-1036472	21-029-010-00058-00009	62000	PASTOS PERMANENTES DE 5 O MAS AÑOS-SIN VARIEDAD	S	0,02
-1036471	21-029-010-00058-00008	62000	PASTOS PERMANENTES DE 5 O MAS AÑOS-SIN VARIEDAD	S	8,31
1700000006579279	21-029-009-00019-00001	62000	PASTOS PERMANENTES DE 5 O MAS AÑOS-SIN VARIEDAD	S	1,18
1700000006579280	21-029-009-00021-00009	62000	PASTOS PERMANENTES DE 5 O MAS AÑOS-SIN VARIEDAD	S	8,00
1700000006579281	21-029-009-00021-00002	62000	PASTOS PERMANENTES DE 5 O MAS AÑOS-SIN VARIEDAD	S	8,56
1700000006579282	21-029-009-00020-00001	62000	PASTOS PERMANENTES DE 5 O MAS AÑOS-SIN VARIEDAD	S	14,02
1700000006579283	21-029-009-00021-00004	62000	PASTOS PERMANENTES DE 5 O MAS AÑOS-SIN VARIEDAD	S	18,68
1700000006579285	21-029-009-00020-00003	62000	PASTOS PERMANENTES DE 5 O MAS AÑOS-SIN VARIEDAD	S	6,83
1700000006579286	21-029-010-00045-00003	62000	PASTOS PERMANENTES DE 5 O MAS AÑOS-SIN VARIEDAD	S	20,70
1700000006579287	21-029-010-00045-00006	62000	PASTOS PERMANENTES DE 5 O MAS AÑOS-SIN VARIEDAD	S	26,03
1700000006579289	21-029-010-00051-00005	62000	PASTOS PERMANENTES DE 5 O MAS AÑOS-SIN VARIEDAD	S	33,77
1700000006579290	21-029-010-00057-00001	62000	PASTOS PERMANENTES DE 5 O MAS AÑOS-SIN VARIEDAD	S	23,87
1700000006579291	21-029-010-00051-00009	62000	PASTOS PERMANENTES DE 5 O MAS AÑOS-SIN VARIEDAD	S	4,86
1700000006579292	21-029-010-00051-00010	62000	PASTOS PERMANENTES DE 5 O MAS AÑOS-SIN VARIEDAD	S	16,34
1700000006579293	21-029-010-00050-00003	62000	PASTOS PERMANENTES DE 5 O MAS AÑOS-SIN VARIEDAD	S	48,10
1700000006579295	21-029-010-00050-00004	62000	PASTOS PERMANENTES DE 5 O MAS AÑOS-SIN VARIEDAD	S	0,01
1700000006579296	21-029-009-00019-00002	62000	PASTOS PERMANENTES DE 5 O MAS AÑOS-SIN VARIEDAD	S	0,84
1700000006579297	21-029-012-00001-00003	62000	PASTOS PERMANENTES DE 5 O MAS AÑOS-SIN VARIEDAD	S	0,94
1700000006579298	21-029-012-00001-00004	62000	PASTOS PERMANENTES DE 5 O MAS AÑOS-SIN VARIEDAD	S	2,19
1700000006579299	21-029-011-00016-00001	62000	PASTOS PERMANENTES DE 5 O MAS AÑOS-SIN VARIEDAD	S	23,67
1700000006579300	21-029-011-00016-00002	62000	PASTOS PERMANENTES DE 5 O MAS AÑOS-SIN VARIEDAD	S	1,43
1700000006579301	21-029-009-00020-00004	62000	PASTOS PERMANENTES DE 5 O MAS AÑOS-SIN VARIEDAD	S	0,65
1700000006579302	21-029-012-00001-00005	62000	PASTOS PERMANENTES DE 5 O MAS AÑOS-SIN VARIEDAD	S	5,07
1700000006579303	21-029-009-00019-00004	62000	PASTOS PERMANENTES DE 5 O MAS AÑOS-SIN VARIEDAD	S	0,25
1700000006579304	21-029-014-00123-00005	62000	PASTOS PERMANENTES DE 5 O MAS AÑOS-SIN VARIEDAD	S	37,47
1700000006579306	21-029-010-00051-00008	62000	PASTOS PERMANENTES DE 5 O MAS AÑOS-SIN VARIEDAD	S	34,95

(1) Superficie declarada admisible ajustada con la superficie comprometida.
(2) Factor de penalización valorando el alcance para el tipo de compromiso.

Puede verificar la integridad de una copia de este documento mediante la lectura del código QR adjunto o mediante el acceso a la dirección <https://ws050.juntadeandalucia.es/verificarFirma> indicando el código de VERIFICACIÓN

FIRMADO POR

RAQUEL MARIA ESPIN CRESPO

18/12/2024

VERIFICACIÓN

Pk2jmBDMDBSWPSC42MTUWFP24ALUB4

PÁG. 1958/2078



**Datos considerados para el Cálculo de la Carga Ganadera mínima y máxima del expediente****Recintos Determinados para el Cálculo de Garga Ganadera Máxima**

REF.	REFERENCIA SIGPAC	CULTIVO	DESCRIPCIÓN CULTIVO	SUP.	
				S/R	RESUELTA (ha)
1700000006579307	21-029-010-00051-00001	62000	PASTOS PERMANENTES DE 5 O MAS AÑOS-SIN VARIEDAD	S	21,04
1700000006579308	21-029-014-00123-00007	62000	PASTOS PERMANENTES DE 5 O MAS AÑOS-SIN VARIEDAD	S	1,57
1700000006579309	21-029-010-00051-00012	62000	PASTOS PERMANENTES DE 5 O MAS AÑOS-SIN VARIEDAD	S	13,10
1700000006579310	21-029-010-00051-00011	62000	PASTOS PERMANENTES DE 5 O MAS AÑOS-SIN VARIEDAD	S	0,45
1700000006579311	21-029-010-00058-00001	62000	PASTOS PERMANENTES DE 5 O MAS AÑOS-SIN VARIEDAD	S	30,78
1700000006579312	21-029-010-00051-00013	62000	PASTOS PERMANENTES DE 5 O MAS AÑOS-SIN VARIEDAD	S	1,56
1700000006579314	21-029-010-00058-00002	62000	PASTOS PERMANENTES DE 5 O MAS AÑOS-SIN VARIEDAD	S	9,32
1700000006579316	21-029-010-00058-00005	62000	PASTOS PERMANENTES DE 5 O MAS AÑOS-SIN VARIEDAD	S	9,02
1700000006579317	21-029-014-00123-00008	62000	PASTOS PERMANENTES DE 5 O MAS AÑOS-SIN VARIEDAD	S	5,36
1700000006579318	21-029-010-00059-00001	62000	PASTOS PERMANENTES DE 5 O MAS AÑOS-SIN VARIEDAD	S	0,16

Incidencias de carga ganadera**INCIDENCIA DESCRIPCIÓN**

4272	Verifica que las líneas de declaración de las Solicitudes Únicas no tienen solapes con la capa de Retroactividad Gráfica (ambas de la misma campaña) a nivel de expediente/línea de declaración gráfica de la solicitud. Ref:1700000006579282 Recinto:21-029-009-00020-00001 Cultivo: - Agregado de la referencia del recinto.:0 Zona de la referencia del recinto.:0 Superficie solapada.:0,12 Id. Incid.:5093554
100407	Explotación solicitada no forma parte de ningún organismo de control autorizado para la producción ecológica en Andalucía o fecha de inscripción posterior al plazo establecido (Anexo I. Criterios de Subvencionabilidad. Orden 28 de marzo de 2023). Explotación:ES210290000105 Especie:PORCINO

(1) Superficie declarada admisible ajustada con la superficie comprometida.
(2) Factor de penalización valorando el alcance para el tipo de compromiso.

Puede verificar la integridad de una copia de este documento mediante la lectura del código QR adjunto o mediante el acceso a la dirección <https://ws050.juntadeandalucia.es/verificarFirma> indicando el código de VERIFICACIÓN

FIRMADO POR	RAQUEL MARIA ESPIN CRESPO	18/12/2024	
VERIFICACIÓN	Pk2jmBDMDBSWPSC42MTUWFP24ALUB4	PÁG. 1959/2078	

**APELLIDOS Y NOMBRE / RAZÓN SOCIAL**

VALERO GONZALEZ PURIFICACION

NIF

***0957*

EXPEDIENTE

1144780

ANUALIDAD DE PAGO

1ª

IMPORTES POR ANUALIDAD

	2023	2024	2025	2026	2027
IMPORTE MÁXIMO SUBVENCIONABLE	2.159,21 €	2.159,21 €	2.159,21 €	2.159,21 €	2.159,21 €
IMPORTE MEDIO DE TRANSFERENCIA (€/ha)	247,90 €	247,90 €	247,90 €	247,90 €	247,90 €

RESUMEN DE UNIDADES

Cód	GRUPO DE PAGO	Sup. Dec. Admisible (ha)	Sup. Comprometida (ha)	Sup. ajustada compromiso (1) (ha)	% sobredec.	Sup. Resuelta (ha)	Importe Declarado	Importe Topado	Importe Resuelto	Importe tras sobredec.
429	OLIVAR	8,71		8,71	0,00	8,71	2.159,21	2.159,21	2.159,21	2.159,21
TOTAL		8,71	8,71	8,71		8,71	2.159,21	2.159,21	2.159,21	2.159,21

APLICACIÓN DE REDUCCIONES Y PENALIZACIONES

GRUPO DE PAGO	Importe Calculado	Importe prereduc.	Criterios de subvencionabilidad y compromisos	Presentación tardía	Omisión declaración	Condicionalidad	IMPORTE (Euros) RESUELTO
OLIVAR	2.159,21	2.159,21	0,00	0,00	0,00	0,00	2.159,21
TOTAL	2.159,21	2.159,21					2.159,21

RESUMEN DE PAGOS**IMPORTE (Euros)**

	RESUELTO	FEADER	MAPA	CAPADR
OLIVAR - Pago realizado	2.159,21 €	1.835,33 €	211,82 €	112,06 €

RECINTOS RESUELTOS

REF.	REFERENCIA SIGPAC	CULTIVO	DESCRIPCIÓN CULTIVO	S/R G.PAGO	PEND. MEDIA (%)	SUP. DEC. ADMISIBLE (ha)	SUP. COMPROM. (ha)	SUP. AJUSTADA COMPR.(1) (ha)	SUP. CONY. SIGPAC (ha)	SUP. CERTIE (ha)	SUP. CAMPO (ha)	SUP. CAMPO DETER. CULT. DECLARADO (ha)	SUP. DEC. REDUCIDA (ha)	SUP. RESUELTA (ha)
1700000004937214	21-009-016-00129-002	101007	OLIVAR-MANZANILLA	S 429	19,00	3,45	3,45	3,45	3,45	3,45			3,45	3,45
1700000004937215	21-009-016-00126-002	101007	OLIVAR-MANZANILLA	S 429	24,40	1,81	1,81	1,81	1,81	1,81			1,81	1,81
1700000004937218	21-009-016-00140-002	101007	OLIVAR-MANZANILLA	S 429	27,40	1,58	1,58	1,58	1,58	1,58			1,58	1,58
1700000004937219	21-009-016-00141-002	101007	OLIVAR-MANZANILLA	S 429	22,90	0,72	0,72	0,72	0,72	0,72			0,72	0,72
1700000004937220	21-009-016-00142-001	101007	OLIVAR-MANZANILLA	S 429	29,10	0,51	0,51	0,51	0,51	0,51			0,51	0,51
1700000004937221	21-009-016-00179-004	101007	OLIVAR-MANZANILLA	S 429	26,60	0,34	0,34	0,34	0,34	0,34			0,34	0,34
1700000004937224	21-009-016-00179-002	101007	OLIVAR-MANZANILLA	S 429	16,90	0,30	0,30	0,30	0,30	0,30			0,30	0,30

INCIDENCIAS**INCIDENCIA DESCRIPCIÓN**

218	La superficie total declarada sobre un mismo recinto en el conjunto de los expedientes, no puede superar la superficie total que el SIGPAC establece para ese recinto. Ref:1700000004937213 Recinto:21-009-015-00007-00002 Cultivo:101007 OLIVAR-MANZANILLA Secano Suma de superficies declaradas para este recinto por todos los solicitantes (Áreas):178 Superficie SIGPAC medida para este recinto (Áreas):89 Exceso de superficie declarada (Hectáreas):0,89 Suma de superficies declaradas para este recinto por el solicitante (Áreas):89
8227	Línea de declaración monitorizada en la que no ha habido respuesta por parte del productor y, por tanto, sin Juicio Experto de campo. Ref:1700000004937213 Recinto:21-009-015-00007-00002 Cultivo:101007 OLIVAR-MANZANILLA
100424	Solicita recinto que no está comprometido para la operación. Ref:1700000004937213 Recinto:21-009-015-00007-00002 Cultivo:101007 OLIVAR-MANZANILLA Secano

(1) Superficie declarada admisible ajustada con la superficie comprometida.

(2) Factor de penalización valorando el alcance para el tipo de compromiso.

Puede verificar la integridad de una copia de este documento mediante la lectura del código QR adjunto o mediante el acceso a la dirección <https://ws050.juntadeandalucia.es/verificarFirma> indicando el código de VERIFICACIÓN

FIRMADO POR

RAQUEL MARIA ESPIN CRESPO

18/12/2024

VERIFICACIÓN

Pk2jmBDMDBSWPSC42MTUWFP24ALUB4

PÁG. 1960/2078





APELLIDOS Y NOMBRE / RAZÓN SOCIAL

VALERO MOYA JOSEFA

NIF
***2331*

EXPEDIENTE
1085198

ANUALIDAD DE PAGO
1ª

IMPORTES POR ANUALIDAD

	2023	2024	2025	2026	2027
IMPORTE MÁXIMO SUBVENCIONABLE	2.434,38 €	2.434,38 €	2.434,38 €	2.434,38 €	2.434,38 €
IMPORTE MEDIO DE TRANSFERENCIA (€/ha)	247,90 €	247,90 €	247,90 €	247,90 €	247,90 €

RESUMEN DE UNIDADES

Cód	GRUPO DE PAGO	Sup. Dec. Admisible (ha)	Sup. Comprometida (ha)	Sup. ajustada compromiso (1) (ha)	% sobredec.	Sup. Resuelta (ha)	Importe Declarado	Importe Topado	Importe Resuelto	Importe tras sobredec.
429	OLIVAR	9,82		9,82	0,00	9,82	2.434,38	2.434,38	2.434,38	2.434,38
TOTAL		9,82	9,82	9,82		9,82	2.434,38	2.434,38	2.434,38	2.434,38

APLICACIÓN DE REDUCCIONES Y PENALIZACIONES

GRUPO DE PAGO	Importe Calculado	Importe prereduc.	Criterios de subvencionabilidad y compromisos	Presentación tardía	Omisión declaración	Condicionalidad	IMPORTE (Euros) RESUELTO
OLIVAR	2.434,38	2.434,38	0,00	0,00	0,00	0,00	2.434,38
TOTAL	2.434,38	2.434,38					2.434,38

RESUMEN DE PAGOS

	IMPORTE (Euros)			
	RESUELTO	FEADER	MAPA	CAPADR
OLIVAR - Pago realizado	2.434,38 €	2.069,22 €	238,81 €	126,35 €

RECINTOS RESUELTOS

REF.	REFERENCIA SIGPAC	CULTIVO	DESCRIPCIÓN CULTIVO	S/R G.PAGO	PEND. MEDIA (%)	SUP. DEC. ADMISIBLE (ha)	SUP. COMPROM. (ha)	SUP. AJUSTADA COMPR.(1) (ha)	SUP. CONY. SIGPAC (ha)	SUP. CERTIE (ha)	SUP. CAMPO (ha)	SUP. CAMPO DETER. CULT. DECLARADO (ha)	SUP. DEC. REDUCIDA (ha)	SUP. RESUELTA (ha)
4797418	21-016-011-00042-009	101007	OLIVAR-MANZANILLA	S 429	39,20	0,10	0,10	0,10		0,10			0,10	0,10
4797419	21-016-011-00042-004	101007	OLIVAR-MANZANILLA	S 429	34,60	0,06	0,06	0,06		0,06			0,06	0,06
4797420	21-016-011-00042-008	101007	OLIVAR-MANZANILLA	S 429	30,90	0,03	0,03	0,03		0,03			0,03	0,03
4797421	21-016-011-00042-006	101007	OLIVAR-MANZANILLA	S 429	37,20	8,62	8,62	8,62		8,62			8,62	8,62
1700000004735303	21-016-011-00041-002	101007	OLIVAR-MANZANILLA	S 429	37,00	1,01	1,01	1,01		1,01			1,01	1,01

(1) Superficie declarada admisible ajustada con la superficie comprometida.
(2) Factor de penalización valorando el alcance para el tipo de compromiso.

Puede verificar la integridad de una copia de este documento mediante la lectura del código QR adjunto o mediante el acceso a la dirección <https://ws050.juntadeandalucia.es/verificarFirma> indicando el código de VERIFICACIÓN

FIRMADO POR

RAQUEL MARIA ESPIN CRESPO

18/12/2024

VERIFICACIÓN

Pk2jmBDMDBSWPSC42MTUWFP24ALUB4

PÁG. 1961/2078



**APELLIDOS Y NOMBRE / RAZÓN SOCIAL**

VALIENTE DOMINGUEZ ARTEMIO

NIF

***6093*

EXPEDIENTE

1013734

ANUALIDAD DE PAGO

1ª

IMPORTES POR ANUALIDAD

	2023	2024	2025	2026	2027
IMPORTE MÁXIMO SUBVENCIONABLE	1.328,74 €	1.328,74 €	1.328,74 €	1.328,74 €	1.328,74 €
IMPORTE MEDIO DE TRANSFERENCIA (€/ha)	247,90 €	247,90 €	247,90 €	247,90 €	247,90 €

RESUMEN DE UNIDADES

Cód	GRUPO DE PAGO	Sup. Dec. Admisible (ha)	Sup. Comprometida (ha)	Sup. ajustada compromiso (1) (ha)	% sobredec.	Sup. Resuelta (ha)	Importe Declarado	Importe Topado	Importe Resuelto	Importe tras sobredec.
429	OLIVAR	5,36		5,36	0,00	5,36	1.328,74	1.328,74	1.328,74	1.328,74
TOTAL		5,36	5,36	5,36		5,36	1.328,74	1.328,74	1.328,74	1.328,74

APLICACIÓN DE REDUCCIONES Y PENALIZACIONES

GRUPO DE PAGO	Importe Calculado	Importe prereduc.	Criterios de subvencionabilidad y compromisos	Presentación tardía	Omisión declaración	Condicionalidad	IMPORTE (Euros) RESUELTO
OLIVAR	1.328,74	1.328,74	0,00	0,00	0,00	0,00	1.328,74
TOTAL	1.328,74	1.328,74					1.328,74

RESUMEN DE PAGOS**IMPORTE (Euros)**

	RESUELTO	FEADER	MAPA	CAPADR
OLIVAR - Pago realizado	1.328,74 €	1.129,43 €	130,35 €	68,96 €

RECINTOS RESUELTOS

REF.	REFERENCIA SIGPAC	CULTIVO	DESCRIPCIÓN CULTIVO	S/R	G.PAGO	PEND. MEDIA (%)	SUP. DEC. ADMISIBLE (ha)	SUP. COMPROM. (ha)	SUP. AJUSTADA COMPR.(1) (ha)	SUP. CONY. SIGPAC (ha)	SUP. CERTIE (ha)	SUP. CAMPO (ha)	SUP. CAMPO DETER. CULT. DECLARADO (ha)	SUP. DEC. REDUCIDA (ha)	SUP. RESUELTA (ha)
1700000004450335	21-008-010-00303-004	101034	OLIVAR-BICAL	S	429	19,00	5,36	5,36	5,36		5,36			5,36	5,36

INCIDENCIAS**INCIDENCIA DESCRIPCIÓN**

- 100402 Recinto solicitado no forma parte de ningún organismo de control autorizado para la producción ecológica en Andalucía o fecha de inscripción posterior al plazo establecido (Anexo I. Criterios de Subvencionabilidad. Orden 28 de marzo de 2023).
Ref:-966242 Recinto:21-008-010-00302-00004 Cultivo:101034 OLIVAR-BICAL Secano
- 100424 Solicita recinto que no está comprometido para la operación.
Ref:-966242 Recinto:21-008-010-00302-00004 Cultivo:101034 OLIVAR-BICAL Secano

(1) Superficie declarada admisible ajustada con la superficie comprometida.
(2) Factor de penalización valorando el alcance para el tipo de compromiso.

Puede verificar la integridad de una copia de este documento mediante la lectura del código QR adjunto o mediante el acceso a la dirección <https://ws050.juntadeandalucia.es/verificarFirma> indicando el código de VERIFICACIÓN

FIRMADO POR

RAQUEL MARIA ESPIN CRESPO

18/12/2024

VERIFICACIÓN

Pk2jmBDMDBSWPSC42MTUWFP24ALUB4

PÁG. 1962/2078



**APELLIDOS Y NOMBRE / RAZÓN SOCIAL**

VALLADARES MANZANO DAMASO

NIF

***9769*

EXPEDIENTE

1057785

ANUALIDAD DE PAGO

1ª

IMPORTE POR ANUALIDAD

	2023	2024	2025	2026	2027
IMPORTE MÁXIMO SUBVENCIONABLE	1.612,38 €	1.612,38 €	1.612,38 €	1.612,38 €	1.612,38 €
IMPORTE MEDIO DE TRANSFERENCIA (€/ha)	86,27 €	86,27 €	86,27 €	86,27 €	86,27 €

RESUMEN DE UNIDADES

Cód	GRUPO DE PAGO	Sup. Dec. Admisible (ha)	Sup. Comprometida (ha)	Sup. ajustada compromiso (1) (ha)	% sobredec.	Sup. Resuelta (ha)	Importe Declarado	Importe Topado	Importe Resuelto	Importe tras sobredec.
428	PASTOS ASOCIADOS A GANADERÍA ECOLÓGICA	16,58		16,58	0,00	16,58	1.362,05	1.089,31	1.089,31	1.089,31
429	OLIVAR	2,11		2,11	0,00	2,11	523,07	523,07	523,07	523,07
TOTAL		18,69	18,69	18,69		18,69	1.885,12	1.612,38	1.612,38	1.612,38

APLICACIÓN DE REDUCCIONES Y PENALIZACIONES

GRUPO DE PAGO	Importe Calculado	Importe prereduc.	Criterios de subvencionabilidad y compromisos	Presentación tardía	Omisión declaración	Condicionabilidad	IMPORTE (Euros) RESUELTO
OLIVAR	523,07	523,07	0,00	0,00	0,00	0,00	523,07
PASTOS ASOCIADOS A GANADERÍA	1.089,31	1.089,31	0,00	0,00	0,00	0,00	1.089,31
TOTAL	1.612,38	1.612,38					1.612,38

RESUMEN DE PAGOS

	RESUELTO	FEADER	MAPA	CAPADR
OLIVAR - Pago realizado	523,07 €	444,61 €	51,31 €	27,15 €
PASTOS ASOCIADOS A GANADERÍA ECOLÓGICA - Pago realizado	1.089,31 €	925,91 €	106,86 €	56,54 €
TOTAL	1.612,38 €	1.370,52 €	158,17 €	83,69 €

RECINTOS RESUELTOS

REF.	REFERENCIA SIGPAC	CULTIVO DESCRIPCIÓN CULTIVO	S/R G.PAGO	PEND. MEDIA (%)	SUP. DEC. ADMISIBLE (ha)	SUP. COMPROM. (ha)	SUP. AJUSTADA COMPR.(1) (ha)	SUP. CONV. SIGPAC (ha)	SUP. CERTIF. (ha)	SUP. CAMPO (ha)	SUP. CAMPO DETER. CULT. DECLARADO (ha)	SUP. DEC. REDUCIDA (ha)	SUP. RESUELTA (ha)
-512848	21-016-006-00015-001	62000 PASTOS PERMANENTES DE 5 O MAS AÑOS-SIN VARIEDAD	S 428	9,70	0,05	0,05	0,05		0,05			0,05	0,05
1700000006866800	21-016-006-00014-002	62000 PASTOS PERMANENTES DE 5 O MAS AÑOS-SIN VARIEDAD	S 428	12,40	13,27	13,27	13,27		13,36			13,27	13,27
1700000006866803	21-016-006-00025-001	62000 PASTOS PERMANENTES DE 5 O MAS AÑOS-SIN VARIEDAD	S 428	16,90	3,26	3,26	3,26		3,26			3,26	3,26
-915680	21-016-002-00034-003	101216 OLIVAR-MANZANILLA DE HUELVA	S 429	16,70	0,12	0,12	0,12		0,12			0,12	0,12
1700000006866796	21-016-002-00034-002	101216 OLIVAR-MANZANILLA DE HUELVA	S 429	22,10	0,25	0,25	0,25		0,25			0,25	0,25
1700000006866797	21-016-013-00066-001	101216 OLIVAR-MANZANILLA DE HUELVA	S 429	14,60	0,38	0,38	0,38		0,38			0,38	0,38
1700000006866798	21-016-007-00101-001	101216 OLIVAR-MANZANILLA DE HUELVA	S 429	25,00	0,72	0,72	0,72		0,72			0,72	0,72
1700000006866805	21-016-006-00027-001	101216 OLIVAR-MANZANILLA DE HUELVA	S 429	9,60	0,64	0,64	0,64		0,64			0,64	0,64

(1) Superficie declarada admisible ajustada con la superficie comprometida.
(2) Factor de penalización valorando el alcance para el tipo de compromiso.

Puede verificar la integridad de una copia de este documento mediante la lectura del código QR adjunto o mediante el acceso a la dirección <https://ws050.juntadeandalucia.es/verificarFirma> indicando el código de VERIFICACIÓN

FIRMADO POR

RAQUEL MARIA ESPIN CRESPO

18/12/2024

VERIFICACIÓN

Pk2jmBDMDBSWPSC42MTUWFP24ALUB4

PÁG. 1963/2078



**INCIDENCIAS****INCIDENCIA DESCRIPCIÓN**

- 100402 Recinto solicitado no forma parte de ningún organismo de control autorizado para la producción ecológica en Andalucía o fecha de inscripción posterior al plazo establecido (Anexo I. Criterios de Subvencionabilidad. Orden 28 de marzo de 2023).
Ref:170000006866799 Recinto:21-016-006-00027-00002 Cultivo:62000 PASTOS PERMANENTES DE 5 O MAS AÑOS-SIN VARIEDAD Secano
- 100407 Explotación solicitada no forma parte de ningún organismo de control autorizado para la producción ecológica en Andalucía o fecha de inscripción posterior al plazo establecido (Anexo I. Criterios de Subvencionabilidad. Orden 28 de marzo de 2023).
Explotación:ES210160000115 Especie:PORCINO
Explotación:ES210160000225 Especie:PORCINO
- 100410 Recinto no admisible por pertenecer a una explotación ganadera No inscrita en Sipea (Artículo 10 de la Orden de 28 de marzo de 2023).
Ref:170000006866804 Recinto:21-016-006-00026-00001 Cultivo:62000 PASTOS PERMANENTES DE 5 O MAS AÑOS-SIN VARIEDAD Secano Explotación:ES210160000115
Ref:170000006866799 Recinto:21-016-006-00027-00002 Cultivo:62000 PASTOS PERMANENTES DE 5 O MAS AÑOS-SIN VARIEDAD Secano Explotación:ES210160000115
- 100424 Solicita recinto que no está comprometido para la operación.
Ref:170000006866804 Recinto:21-016-006-00026-00001 Cultivo:62000 PASTOS PERMANENTES DE 5 O MAS AÑOS-SIN VARIEDAD Secano
Ref:170000006866799 Recinto:21-016-006-00027-00002 Cultivo:62000 PASTOS PERMANENTES DE 5 O MAS AÑOS-SIN VARIEDAD Secano

Datos considerados para el Cálculo de la Carga Ganadera mínima y máxima del expediente

Explotación	Especie	Inscrito en Sipea y Admisible	Ugm Calculada para CG Mínima	Ugm Calculada para CG Máxima
ES210160000115	PORCINO	NO	0,00	0,26
ES210160000225	BOVINA	SI	4,93	4,93
ES210160000225	CAPRINA	SI	1,30	1,30
ES210160000225	PORCINO	NO	0,00	13,30
			6,23	19,79

Superficie determinada para Cálculo Carga Ganadera Mínima: 25,75 ha

Superficie determinada para Cálculo Carga Ganadera Máxima: 25,89 ha

Carga Ganadera Mínima Expediente: 0,24 ugm/ha

Carga Ganadera Máxima Expediente: 0,76 ugm/ha

Los importes del Grupo de Pago de pastos de este expediente han sido ajustados por no llegar a la carga ganadera mínima de 0,3

Recintos Determinados para el Cálculo de Garga Ganadera Mínima

REF.	REFERENCIA SIGPAC	CULTIVO	DESCRIPCIÓN CULTIVO	S/R	SUP. RESUELTA (ha)
-512848	21-016-006-00015-00001	62000	PASTOS PERMANENTES DE 5 O MAS AÑOS-SIN VARIEDAD	S	0,05
170000006866800	21-016-006-00014-00002	62000	PASTOS PERMANENTES DE 5 O MAS AÑOS-SIN VARIEDAD	S	13,27
170000006866803	21-016-006-00025-00001	62000	PASTOS PERMANENTES DE 5 O MAS AÑOS-SIN VARIEDAD	S	3,26
170000006866804	21-016-006-00026-00001	62000	PASTOS PERMANENTES DE 5 O MAS AÑOS-SIN VARIEDAD	S	9,17

Recintos Determinados para el Cálculo de Garga Ganadera Máxima

REF.	REFERENCIA SIGPAC	CULTIVO	DESCRIPCIÓN CULTIVO	S/R	SUP. RESUELTA (ha)
-512848	21-016-006-00015-00001	62000	PASTOS PERMANENTES DE 5 O MAS AÑOS-SIN VARIEDAD	S	0,05
170000006866799	21-016-006-00027-00002	62000	PASTOS PERMANENTES DE 5 O MAS AÑOS-SIN VARIEDAD	S	0,14
170000006866800	21-016-006-00014-00002	62000	PASTOS PERMANENTES DE 5 O MAS AÑOS-SIN VARIEDAD	S	13,27
170000006866803	21-016-006-00025-00001	62000	PASTOS PERMANENTES DE 5 O MAS AÑOS-SIN VARIEDAD	S	3,26
170000006866804	21-016-006-00026-00001	62000	PASTOS PERMANENTES DE 5 O MAS AÑOS-SIN VARIEDAD	S	9,17

Incidencias de carga ganadera**INCIDENCIA DESCRIPCIÓN**

- 100407 Explotación solicitada no forma parte de ningún organismo de control autorizado para la producción ecológica en Andalucía o fecha de

(1) Superficie declarada admisible ajustada con la superficie comprometida.
(2) Factor de penalización valorando el alcance para el tipo de compromiso.

Puede verificar la integridad de una copia de este documento mediante la lectura del código QR adjunto o mediante el acceso a la dirección <https://ws050.juntadeandalucia.es/verificarFirma> indicando el código de VERIFICACIÓN

FIRMADO POR

RAQUEL MARIA ESPIN CRESPO

18/12/2024

VERIFICACIÓN

Pk2jmBDMDBSWPSC42MTUWFP24ALUB4

PÁG. 1964/2078





Datos considerados para el Cálculo de la Carga Ganadera mínima y máxima del expediente

inscripción posterior al plazo establecido (Anexo I. Criterios de Subvencionabilidad. Orden 28 de marzo de 2023).

Explotación:ES210160000115 Especie:PORCINO

Explotación:ES210160000225 Especie:PORCINO

(1) Superficie declarada admisible ajustada con la superficie comprometida.
(2) Factor de penalización valorando el alcance para el tipo de compromiso.

Puede verificar la integridad de una copia de este documento mediante la lectura del código QR adjunto o mediante el acceso a la dirección <https://ws050.juntadeandalucia.es/verificarFirma> indicando el código de VERIFICACIÓN

FIRMADO POR	RAQUEL MARIA ESPIN CRESPO	18/12/2024
VERIFICACIÓN	Pk2jmBDMDBSWPSC42MTUWFP24ALUB4	PÁG. 1965/2078



**APELLIDOS Y NOMBRE / RAZÓN SOCIAL**

VALLADARES MARQUEZ ANA MARIA

NIF

***2136*

EXPEDIENTE

1053869

ANUALIDAD DE PAGO

1ª

IMPORTE POR ANUALIDAD

	2023	2024	2025	2026	2027
IMPORTE MÁXIMO SUBVENCIONABLE	3.079,80 €	3.079,80 €	3.079,80 €	3.079,80 €	3.079,80 €
IMPORTE MEDIO DE TRANSFERENCIA (€/ha)	73,94 €	73,94 €	73,94 €	73,94 €	73,94 €

RESUMEN DE UNIDADES

Cód	GRUPO DE PAGO	Sup. Dec. Admisible (ha)	Sup. Comprometida (ha)	Sup. ajustada compromiso (1) (ha)	% sobredec.	Sup. Resuelta (ha)	Importe Declarado	Importe Topado	Importe Resuelto	Importe tras sobredec.
428	PASTOS ASOCIADOS A GANADERÍA ECOLÓGICA	41,65		41,65	0,00	41,65	3.421,55	3.079,80	3.079,80	3.079,80
TOTAL		41,65	41,65	41,65		41,65	3.421,55	3.079,80	3.079,80	3.079,80

APLICACIÓN DE REDUCCIONES Y PENALIZACIONES

GRUPO DE PAGO	Importe Calculado	Importe prerreduc.	Criterios de subvencionabilidad y compromisos	Presentación tardía	Omisión declaración	Condicionidad	IMPORTE (Euros) RESUELTO
PASTOS ASOCIADOS A GANADERÍA	3.079,80	3.079,80	0,00	0,00	0,00	0,00	3.079,80
TOTAL	3.079,80	3.079,80					3.079,80

RESUMEN DE PAGOS**IMPORTE (Euros)**

PASTOS ASOCIADOS A GANADERÍA ECOLÓGICA - Pago realizado	RESUELTO	FEADER	MAPA	CAPADR
	3.079,80 €	2.617,83 €	302,13 €	159,84 €

RECINTOS RESUELTOS

REE	REFERENCIA SIGPAC	CULTIVO DESCRIPCIÓN CULTIVO	S/R G.PAGO	PEND. MEDIA (%)	SUP. DEC. ADMISIBLE (ha)	SUP. COMPROM.	SUP. AJUSTADA COMPROM. (1) (ha)	SUP. CONV. SIGPAC (ha)	SUP. CERTIF. (ha)	SUP. CAMPO (ha)	SUP. CAMPO DETER. CULT. DECLARADO (ha)	SUP. DEC. REDUCIDA (ha)	SUP. RESUELTA (ha)
-1499848	21-023-049-00002-003	62000 PASTOS PERMANENTES DE 5 O MAS AÑOS-SIN VARIEDAD	S 428	10,50	4,54	4,54	4,54	4,54	4,54			4,54	4,54
-1499847	21-023-052-00074-003	62000 PASTOS PERMANENTES DE 5 O MAS AÑOS-SIN VARIEDAD	S 428	13,80	3,55	3,55	3,55	3,55	3,55			3,55	3,55
-1499846	21-023-052-00076-001	62000 PASTOS PERMANENTES DE 5 O MAS AÑOS-SIN VARIEDAD	S 428	12,10	3,37	3,37	3,37	3,37	3,37			3,37	3,37
-1499834	21-023-048-00103-001	62000 PASTOS PERMANENTES DE 5 O MAS AÑOS-SIN VARIEDAD	S 428	12,70	0,88	0,88	0,88	0,88	1,95			0,88	0,88
-1499821	21-023-048-00100-004	62000 PASTOS PERMANENTES DE 5 O MAS AÑOS-SIN VARIEDAD	S 428	10,80	2,54	2,54	2,54	2,54	2,54			2,54	2,54
-504346	21-023-052-00078-002	62000 PASTOS PERMANENTES DE 5 O MAS AÑOS-SIN VARIEDAD	S 428	22,40	0,06	0,06	0,06	0,06	0,17			0,06	0,06
-504345	21-023-052-00077-003	62000 PASTOS PERMANENTES DE 5 O MAS AÑOS-SIN VARIEDAD	S 428	33,90	0,13	0,13	0,13	0,13	0,20			0,13	0,13
-504344	21-023-052-00074-004	62000 PASTOS PERMANENTES DE 5 O MAS AÑOS-SIN VARIEDAD	S 428	4,70	0,22	0,22	0,22	0,22	0,26			0,22	0,22
6016023	21-023-048-00104-004	62000 PASTOS PERMANENTES DE 5 O MAS AÑOS-SIN VARIEDAD	S 428	14,10	5,42	5,42	5,42	5,42	5,42			5,42	5,42
1700000005940632	21-023-048-00094-001	62000 PASTOS PERMANENTES DE 5 O MAS AÑOS-SIN VARIEDAD	S 428	23,60	5,91	5,91	5,91	5,91	5,91			5,91	5,91
1700000005940633	21-023-048-00096-001	62000 PASTOS PERMANENTES DE 5 O MAS AÑOS-SIN VARIEDAD	S 428	8,50	0,63	0,63	0,63	0,63	0,74			0,63	0,63
1700000005940634	21-023-052-00081-003	62000 PASTOS PERMANENTES DE 5 O MAS AÑOS-SIN VARIEDAD	S 428	7,20	0,96	0,96	0,96	0,96	0,96			0,96	0,96
1700000005940636	21-023-052-00078-001	62000 PASTOS PERMANENTES DE 5 O MAS AÑOS-SIN VARIEDAD	S 428	17,00	0,45	0,45	0,45	0,45	0,81			0,45	0,45
1700000005940637	21-023-052-00075-001	62000 PASTOS PERMANENTES DE 5 O MAS AÑOS-SIN VARIEDAD	S 428	8,10	1,06	1,06	1,06	1,06	1,06			1,06	1,06
1700000005940638	21-023-048-00094-007	62000 PASTOS PERMANENTES DE 5 O MAS AÑOS-SIN VARIEDAD	S 428	9,00	1,25	1,25	1,25	1,25	1,25			1,25	1,25
1700000005940639	21-023-048-00096-002	62000 PASTOS PERMANENTES DE 5 O MAS AÑOS-SIN VARIEDAD	S 428	7,50	0,12	0,12	0,12	0,12	0,16			0,12	0,12
1700000005940640	21-023-048-00097-001	62000 PASTOS PERMANENTES DE 5 O MAS AÑOS-SIN VARIEDAD	S 428	10,00	4,56	4,56	4,56	4,56	4,56			4,56	4,56
1700000005940641	21-023-052-00079-001	62000 PASTOS PERMANENTES DE 5 O MAS AÑOS-SIN VARIEDAD	S 428	7,80	0,10	0,10	0,10	0,10	0,13			0,10	0,10
1700000005940642	21-023-052-00080-002	62000 PASTOS PERMANENTES DE 5 O MAS AÑOS-SIN VARIEDAD	S 428	8,10	0,26	0,26	0,26	0,26	0,35			0,26	0,26
1700000005940644	21-023-052-00077-002	62000 PASTOS PERMANENTES DE 5 O MAS AÑOS-SIN VARIEDAD	S 428	17,10	1,99	1,99	1,99	1,99	1,99			1,99	1,99
1700000005940646	21-023-048-00099-001	62000 PASTOS PERMANENTES DE 5 O MAS AÑOS-SIN VARIEDAD	S 428	9,40	2,54	2,54	2,54	2,54	2,54			2,54	2,54
1700000005940649	21-023-048-00101-001	62000 PASTOS PERMANENTES DE 5 O MAS AÑOS-SIN VARIEDAD	S 428	14,10	0,94	0,94	0,94	0,94	0,94			0,94	0,94
1700000005940650	21-023-048-00098-001	62000 PASTOS PERMANENTES DE 5 O MAS AÑOS-SIN VARIEDAD	S 428	8,70	0,17	0,17	0,17	0,17	0,20			0,17	0,17

(1) Superficie declarada admisible ajustada con la superficie comprometida.
(2) Factor de penalización valorando el alcance para el tipo de compromiso.Puede verificar la integridad de una copia de este documento mediante la lectura del código QR adjunto o mediante el acceso a la dirección <https://ws050.juntadeandalucia.es/verificarFirma> indicando el código de VERIFICACIÓN

FIRMADO POR

RAQUEL MARIA ESPIN CRESPO

18/12/2024

VERIFICACIÓN

Pk2jmBDMDBSWPSC42MTUWFP24ALUB4

PÁG. 1966/2078



**INCIDENCIAS****INCIDENCIA DESCRIPCIÓN**

3790	Recinto declarado inactivo Ref:-1499815 Recinto:21-023-048-00094-00003 Cultivo: -
100424	Solicita recinto que no está comprometido para la operación. Ref:-1499815 Recinto:21-023-048-00094-00003 Cultivo:62000 PASTOS PERMANENTES DE 5 O MAS AÑOS-SIN VARIEDAD Secano

Datos considerados para el Cálculo de la Carga Ganadera mínima y máxima del expediente

Explotación	Especie	Inscrito en Sipea y Admisible	Ugm Calculada para CG Mínima	Ugm Calculada para CG Máxima
ES210230000413	OVINA	SI	11,52	11,52
			11,52	11,52

Superficie determinada para Cálculo Carga Ganadera Mínima: 43,10 ha

Superficie determinada para Cálculo Carga Ganadera Máxima: 43,11 ha

Carga Ganadera Mínima Expediente: 0,27 ugm/ha

Carga Ganadera Máxima Expediente: 0,27 ugm/ha

Los importes del Grupo de Pago de pastos de este expediente han sido ajustados por no llegar a la carga ganadera mínima de 0,3

Recintos Determinados para el Cálculo de Garga Ganadera Mínima

REF.	REFERENCIA SIGPAC	CULTIVO	DESCRIPCIÓN CULTIVO	S/R	SUP. RESUELTA (ha)
-1499848	21-023-049-00002-00003	62000	PASTOS PERMANENTES DE 5 O MAS AÑOS-SIN VARIEDAD	S	4,54
-1499847	21-023-052-00074-00003	62000	PASTOS PERMANENTES DE 5 O MAS AÑOS-SIN VARIEDAD	S	3,55
-1499846	21-023-052-00076-00001	62000	PASTOS PERMANENTES DE 5 O MAS AÑOS-SIN VARIEDAD	S	3,37
-1499834	21-023-048-00103-00001	62000	PASTOS PERMANENTES DE 5 O MAS AÑOS-SIN VARIEDAD	S	0,88
-1499821	21-023-048-00100-00004	62000	PASTOS PERMANENTES DE 5 O MAS AÑOS-SIN VARIEDAD	S	2,54
-1499815	21-023-048-00094-00003	62000	PASTOS PERMANENTES DE 5 O MAS AÑOS-SIN VARIEDAD	S	1,45
-504346	21-023-052-00078-00002	62000	PASTOS PERMANENTES DE 5 O MAS AÑOS-SIN VARIEDAD	S	0,06
-504345	21-023-052-00077-00003	62000	PASTOS PERMANENTES DE 5 O MAS AÑOS-SIN VARIEDAD	S	0,13
-504344	21-023-052-00074-00004	62000	PASTOS PERMANENTES DE 5 O MAS AÑOS-SIN VARIEDAD	S	0,22
6016023	21-023-048-00104-00004	62000	PASTOS PERMANENTES DE 5 O MAS AÑOS-SIN VARIEDAD	S	5,42
1700000005940632	21-023-048-00094-00001	62000	PASTOS PERMANENTES DE 5 O MAS AÑOS-SIN VARIEDAD	S	5,91
1700000005940633	21-023-048-00096-00001	62000	PASTOS PERMANENTES DE 5 O MAS AÑOS-SIN VARIEDAD	S	0,63
1700000005940634	21-023-052-00081-00003	62000	PASTOS PERMANENTES DE 5 O MAS AÑOS-SIN VARIEDAD	S	0,96
1700000005940636	21-023-052-00078-00001	62000	PASTOS PERMANENTES DE 5 O MAS AÑOS-SIN VARIEDAD	S	0,45
1700000005940637	21-023-052-00075-00001	62000	PASTOS PERMANENTES DE 5 O MAS AÑOS-SIN VARIEDAD	S	1,06
1700000005940638	21-023-048-00094-00007	62000	PASTOS PERMANENTES DE 5 O MAS AÑOS-SIN VARIEDAD	S	1,25
1700000005940639	21-023-048-00096-00002	62000	PASTOS PERMANENTES DE 5 O MAS AÑOS-SIN VARIEDAD	S	0,12
1700000005940640	21-023-048-00097-00001	62000	PASTOS PERMANENTES DE 5 O MAS AÑOS-SIN VARIEDAD	S	4,56
1700000005940641	21-023-052-00079-00001	62000	PASTOS PERMANENTES DE 5 O MAS AÑOS-SIN VARIEDAD	S	0,10
1700000005940642	21-023-052-00080-00002	62000	PASTOS PERMANENTES DE 5 O MAS AÑOS-SIN VARIEDAD	S	0,26
1700000005940644	21-023-052-00077-00002	62000	PASTOS PERMANENTES DE 5 O MAS AÑOS-SIN VARIEDAD	S	1,99
1700000005940646	21-023-048-00099-00001	62000	PASTOS PERMANENTES DE 5 O MAS AÑOS-SIN VARIEDAD	S	2,54
1700000005940649	21-023-048-00101-00001	62000	PASTOS PERMANENTES DE 5 O MAS AÑOS-SIN VARIEDAD	S	0,94
1700000005940650	21-023-048-00098-00001	62000	PASTOS PERMANENTES DE 5 O MAS AÑOS-SIN VARIEDAD	S	0,17

(1) Superficie declarada admisible ajustada con la superficie comprometida.
(2) Factor de penalización valorando el alcance para el tipo de compromiso.Puede verificar la integridad de una copia de este documento mediante la lectura del código QR adjunto o mediante el acceso a la dirección <https://ws050.juntadeandalucia.es/verificarFirma> indicando el código de VERIFICACIÓN

FIRMADO POR

RAQUEL MARIA ESPIN CRESPO

18/12/2024

VERIFICACIÓN

Pk2jmBDMDBSWPSC42MTUWFP24ALUB4

PÁG. 1967/2078



**Datos considerados para el Cálculo de la Carga Ganadera mínima y máxima del expediente****Recintos Determinados para el Cálculo de Garga Ganadera Máxima**

REF.	REFERENCIA SIGPAC	CULTIVO	DESCRIPCIÓN CULTIVO	SUP.	
				S/R	RESUELTA (ha)
-1499848	21-023-049-00002-00003	62000	PASTOS PERMANENTES DE 5 O MAS AÑOS-SIN VARIEDAD	S	4,54
-1499847	21-023-052-00074-00003	62000	PASTOS PERMANENTES DE 5 O MAS AÑOS-SIN VARIEDAD	S	3,55
-1499846	21-023-052-00076-00001	62000	PASTOS PERMANENTES DE 5 O MAS AÑOS-SIN VARIEDAD	S	3,37
-1499834	21-023-048-00103-00001	62000	PASTOS PERMANENTES DE 5 O MAS AÑOS-SIN VARIEDAD	S	0,88
-1499821	21-023-048-00100-00004	62000	PASTOS PERMANENTES DE 5 O MAS AÑOS-SIN VARIEDAD	S	2,54
-1499815	21-023-048-00094-00003	62000	PASTOS PERMANENTES DE 5 O MAS AÑOS-SIN VARIEDAD	S	1,46
-504346	21-023-052-00078-00002	62000	PASTOS PERMANENTES DE 5 O MAS AÑOS-SIN VARIEDAD	S	0,06
-504345	21-023-052-00077-00003	62000	PASTOS PERMANENTES DE 5 O MAS AÑOS-SIN VARIEDAD	S	0,13
-504344	21-023-052-00074-00004	62000	PASTOS PERMANENTES DE 5 O MAS AÑOS-SIN VARIEDAD	S	0,22
6016023	21-023-048-00104-00004	62000	PASTOS PERMANENTES DE 5 O MAS AÑOS-SIN VARIEDAD	S	5,42
1700000005940632	21-023-048-00094-00001	62000	PASTOS PERMANENTES DE 5 O MAS AÑOS-SIN VARIEDAD	S	5,91
1700000005940633	21-023-048-00096-00001	62000	PASTOS PERMANENTES DE 5 O MAS AÑOS-SIN VARIEDAD	S	0,63
1700000005940634	21-023-052-00081-00003	62000	PASTOS PERMANENTES DE 5 O MAS AÑOS-SIN VARIEDAD	S	0,96
1700000005940636	21-023-052-00078-00001	62000	PASTOS PERMANENTES DE 5 O MAS AÑOS-SIN VARIEDAD	S	0,45
1700000005940637	21-023-052-00075-00001	62000	PASTOS PERMANENTES DE 5 O MAS AÑOS-SIN VARIEDAD	S	1,06
1700000005940638	21-023-048-00094-00007	62000	PASTOS PERMANENTES DE 5 O MAS AÑOS-SIN VARIEDAD	S	1,25
1700000005940639	21-023-048-00096-00002	62000	PASTOS PERMANENTES DE 5 O MAS AÑOS-SIN VARIEDAD	S	0,12
1700000005940640	21-023-048-00097-00001	62000	PASTOS PERMANENTES DE 5 O MAS AÑOS-SIN VARIEDAD	S	4,56
1700000005940641	21-023-052-00079-00001	62000	PASTOS PERMANENTES DE 5 O MAS AÑOS-SIN VARIEDAD	S	0,10
1700000005940642	21-023-052-00080-00002	62000	PASTOS PERMANENTES DE 5 O MAS AÑOS-SIN VARIEDAD	S	0,26
1700000005940644	21-023-052-00077-00002	62000	PASTOS PERMANENTES DE 5 O MAS AÑOS-SIN VARIEDAD	S	1,99
1700000005940646	21-023-048-00099-00001	62000	PASTOS PERMANENTES DE 5 O MAS AÑOS-SIN VARIEDAD	S	2,54
1700000005940649	21-023-048-00101-00001	62000	PASTOS PERMANENTES DE 5 O MAS AÑOS-SIN VARIEDAD	S	0,94
1700000005940650	21-023-048-00098-00001	62000	PASTOS PERMANENTES DE 5 O MAS AÑOS-SIN VARIEDAD	S	0,17

(1) Superficie declarada admisible ajustada con la superficie comprometida.
(2) Factor de penalización valorando el alcance para el tipo de compromiso.

Puede verificar la integridad de una copia de este documento mediante la lectura del código QR adjunto o mediante el acceso a la dirección <https://ws050.juntadeandalucia.es/verificarFirma> indicando el código de VERIFICACIÓN

FIRMADO POR

RAQUEL MARIA ESPIN CRESPO

18/12/2024

VERIFICACIÓN

Pk2jmBDMDBSWPSC42MTUWFP24ALUB4

PÁG. 1968/2078



**APELLIDOS Y NOMBRE / RAZÓN SOCIAL**

VALLE DOMINGUEZ JOSE LUIS

NIF
***9194*EXPEDIENTE
1276804**ANUALIDAD DE PAGO**

1ª

IMPORTES POR ANUALIDAD

	2023	2024	2025	2026	2027
IMPORTE MÁXIMO SUBVENCIONABLE	499,51 €	499,51 €	499,51 €	499,51 €	499,51 €
IMPORTE MEDIO DE TRANSFERENCIA (€/ha)	216,24 €	216,24 €	216,24 €	216,24 €	216,24 €

RESUMEN DE UNIDADES

Cód	GRUPO DE PAGO	Sup. Dec. Admisible (ha)	Sup. Comprometida (ha)	Sup. ajustada compromiso (1) (ha)	% sobredec.	Sup. Resuelta (ha)	Importe Declarado	Importe Topado	Importe Resuelto	Importe tras sobredec.
432	FRUTALES SECANO	2,36		2,31	0,00	2,31	499,51	499,51	499,51	499,51
TOTAL		2,36	2,31	2,31		2,31	499,51	499,51	499,51	499,51

APLICACIÓN DE REDUCCIONES Y PENALIZACIONES

GRUPO DE PAGO	Importe Calculado	Importe prereduc.	Criterios de subvencionabilidad y compromisos	Presentación tardía	Omisión declaración	Condicionalidad	IMPORTE (Euros) RESUELTO
FRUTALES SECANO	499,51	499,51	0,00	0,00	0,00	0,00	499,51
TOTAL	499,51	499,51					499,51

RESUMEN DE PAGOS**IMPORTE (Euros)**

	RESUELTO	FEADER	MAPA	CAPADR
FRUTALES SECANO - Pago realizado	499,51 €	424,58 €	49,00 €	25,93 €

RECINTOS RESUELTOS

REF.	REFERENCIA SIGPAC	CULTIVO	DESCRIPCIÓN CULTIVO	S/R G.PAGO	PEND. MEDIA (%)	SUP. DEC. ADMISIBLE (ha)	SUP. COMPROM. (ha)	SUP. AJUSTADA COMPR.(1) (ha)	SUP. CONY. SIGPAC (ha)	SUP. CERTIE (ha)	SUP. CAMPO (ha)	SUP. CAMPO DETER. CULT. DECLARADO (ha)	SUP. DEC. REDUCIDA (ha)	SUP. RESUELTA (ha)
1700000004655492	21-034-005-00004-001	117129	CASTAÑOS-TEMPRANA	S 432	35,60	0,14	0,14	0,14	0,14	0,14			0,14	0,14
1700000004655493	21-034-007-00065-001	117129	CASTAÑOS-TEMPRANA	S 432	38,10	1,35	1,35	1,35	1,35	1,35			1,35	1,35
1700000004655494	21-034-007-00009-003	117129	CASTAÑOS-TEMPRANA	S 432	12,50	0,53	0,48	0,48	0,48	0,53			0,48	0,48
1700000004655495	21-034-005-00008-001	117129	CASTAÑOS-TEMPRANA	S 432	22,50	0,34	0,34	0,34	0,34	0,34			0,34	0,34

INCIDENCIAS**INCIDENCIA DESCRIPCIÓN**

- 4272 Verifica que las líneas de declaración de las Solicitudes Únicas no tienen solapes con la capa de Retroactividad Gráfica (ambas de la misma campaña) a nivel de expediente/línea de declaración gráfica de la solicitud.
Ref:1700000004655494 Recinto:21-034-007-00009-00003 Cultivo: - Agregado de la referencia del recinto.:0 Zona de la referencia del recinto.:0 Superficie solapada.:0,05 Id. Incid.:101075040

(1) Superficie declarada admisible ajustada con la superficie comprometida.
(2) Factor de penalización valorando el alcance para el tipo de compromiso.

Puede verificar la integridad de una copia de este documento mediante la lectura del código QR adjunto o mediante el acceso a la dirección <https://ws050.juntadeandalucia.es/verificarFirma> indicando el código de VERIFICACIÓN

FIRMADO POR

RAQUEL MARIA ESPIN CRESPO

18/12/2024

VERIFICACIÓN

Pk2jmBDMDBSWPSC42MTUWFP24ALUB4

PÁG. 1969/2078



**APELLIDOS Y NOMBRE / RAZÓN SOCIAL**

VALLEJO ARGUIN JOSE LUIS

NIF

****4084*

EXPEDIENTE

1007871

ANUALIDAD DE PAGO

1ª

IMPORTES POR ANUALIDAD

	2023	2024	2025	2026	2027
IMPORTE MÁXIMO SUBVENCIONABLE	2.146,81 €	2.146,81 €	2.146,81 €	2.146,81 €	2.146,81 €
IMPORTE MEDIO DE TRANSFERENCIA (€/ha)	247,90 €	247,90 €	247,90 €	247,90 €	247,90 €

RESUMEN DE UNIDADES

Cód	GRUPO DE PAGO	Sup. Dec. Admisible (ha)	Sup. Comprometida (ha)	Sup. ajustada compromiso (1) (ha)	% sobredec.	Sup. Resuelta (ha)	Importe Declarado	Importe Topado	Importe Resuelto	Importe tras sobredec.
429	OLIVAR	8,67		8,66	0,00	8,66	2.146,81	2.146,81	2.146,81	2.146,81
TOTAL		8,67	8,66	8,66		8,66	2.146,81	2.146,81	2.146,81	2.146,81

APLICACIÓN DE REDUCCIONES Y PENALIZACIONES

GRUPO DE PAGO	Importe Calculado	Importe prereduc.	Criterios de subvencionabilidad y compromisos	Presentación tardía	Omisión declaración	Condicionalidad	IMPORTE (Euros) RESUELTO
OLIVAR	2.146,81	2.146,81	0,00	0,00	0,00	0,00	2.146,81
TOTAL	2.146,81	2.146,81					2.146,81

RESUMEN DE PAGOS**IMPORTE (Euros)**

	RESUELTO	FEADER	MAPA	CAPADR
OLIVAR - Pago realizado	2.146,81 €	1.824,79 €	210,60 €	111,42 €

RECINTOS RESUELTOS

REF.	REFERENCIA SIGPAC	CULTIVO	DESCRIPCIÓN CULTIVO	S/R G.PAGO	PEND. MEDIA (%)	SUP. DEC. ADMISIBLE (ha)	SUP. COMPROM. (ha)	SUP. AJUSTADA COMPR.(1) (ha)	SUP. CONY. SIGPAC (ha)	SUP. CERTIE (ha)	SUP. CAMPO (ha)	SUP. CAMPO DETER. CULT. DECLARADO (ha)	SUP. DEC. REDUCIDA (ha)	SUP. RESUELTA (ha)
1700000004758280	21-020-001-00136-002	101216	OLIVAR-MANZANILLA DE HUELVA	S 429	31,00	0,53	0,53	0,53		0,53			0,53	0,53
1700000004758281	21-020-004-00002-001	101216	OLIVAR-MANZANILLA DE HUELVA	S 429	10,60	0,48	0,48	0,48		0,48			0,48	0,48
1700000004758282	21-020-002-00107-001	101216	OLIVAR-MANZANILLA DE HUELVA	S 429	33,00	2,92	2,92	2,92		2,92			2,92	2,92
1700000004758283	21-020-002-00108-001	101216	OLIVAR-MANZANILLA DE HUELVA	S 429	34,70	2,10	2,10	2,10		2,10			2,10	2,10
1700000004758284	21-020-002-00081-001	101216	OLIVAR-MANZANILLA DE HUELVA	S 429	15,40	0,86	0,85	0,85		0,85			0,85	0,85
1700000004758285	21-020-001-00282-001	101216	OLIVAR-MANZANILLA DE HUELVA	S 429	35,70	0,32	0,32	0,32		0,32			0,32	0,32
1700000004758286	21-020-002-00060-001	101216	OLIVAR-MANZANILLA DE HUELVA	S 429	23,30	0,17	0,17	0,17		0,17			0,17	0,17
1700000004758287	21-020-001-00137-001	101216	OLIVAR-MANZANILLA DE HUELVA	S 429	40,00	0,12	0,12	0,12		0,12			0,12	0,12
1700000004758288	21-020-001-00269-001	101216	OLIVAR-MANZANILLA DE HUELVA	S 429	45,30	1,17	1,17	1,17		1,17			1,17	1,17

(1) Superficie declarada admisible ajustada con la superficie comprometida.
(2) Factor de penalización valorando el alcance para el tipo de compromiso.

Puede verificar la integridad de una copia de este documento mediante la lectura del código QR adjunto o mediante el acceso a la dirección <https://ws050.juntadeandalucia.es/verificarFirma> indicando el código de VERIFICACIÓN

FIRMADO POR

RAQUEL MARIA ESPIN CRESPO

18/12/2024

VERIFICACIÓN

Pk2jmBDMDBSWPSC42MTUWFP24ALUB4

PÁG. 1970/2078



**APELLIDOS Y NOMBRE / RAZÓN SOCIAL**

VARGAS CALERO JUAN JOSE

NIF

***3992*

EXPEDIENTE

1254943

ANUALIDAD DE PAGO

1ª

IMPORTES POR ANUALIDAD

	2023	2024	2025	2026	2027
IMPORTE MÁXIMO SUBVENCIONABLE	6.161,25 €	6.161,25 €	6.161,25 €	6.161,25 €	6.161,25 €
IMPORTE MEDIO DE TRANSFERENCIA (€/ha)	82,15 €	82,15 €	82,15 €	82,15 €	82,15 €

RESUMEN DE UNIDADES

Cód	GRUPO DE PAGO	Sup. Dec. Admisible (ha)	Sup. Comprometida (ha)	Sup. ajustada compromiso (1) (ha)	% sobredec.	Sup. Resuelta (ha)	Importe Declarado	Importe Topado	Importe Resuelto	Importe tras sobredec.
428	PASTOS ASOCIADOS A GANADERÍA ECOLÓGICA	220,20		75,00	0,00	75,00	6.161,25	6.161,25	6.161,25	6.161,25
TOTAL		220,20	75,00	75,00		75,00	6.161,25	6.161,25	6.161,25	6.161,25

APLICACIÓN DE REDUCCIONES Y PENALIZACIONES

GRUPO DE PAGO	Importe Calculado	Importe prereduc.	Criterios de subvencionabilidad y compromisos	Presentación tardía	Omisión declaración	Condicionidad	IMPORTE (Euros) RESUELTO
PASTOS ASOCIADOS A GANADERÍA	6.161,25	6.161,25	0,00	0,00	0,00	0,00	6.161,25
TOTAL	6.161,25	6.161,25					6.161,25

RESUMEN DE PAGOS

	RESUELTO	FEADER	MAPA	CAPADR
PASTOS ASOCIADOS A GANADERÍA ECOLÓGICA - Pago realizado	6.161,25 €	5.237,06 €	604,42 €	319,77 €

(1) Superficie declarada admisible ajustada con la superficie comprometida.
 (2) Factor de penalización valorando el alcance para el tipo de compromiso.

Puede verificar la integridad de una copia de este documento mediante la lectura del código QR adjunto o mediante el acceso a la dirección <https://ws050.juntadeandalucia.es/verificarFirma> indicando el código de VERIFICACIÓN

FIRMADO POR

RAQUEL MARIA ESPIN CRESPO

18/12/2024

VERIFICACIÓN

Pk2jmBDMDBSWPSC42MTUWFP24ALUB4

PÁG. 1971/2078



**RECINTOS RESUELTOS**

REF.	REFERENCIA SIGPAC	CULTIVO	DESCRIPCIÓN CULTIVO	S/R	G.PAGO	PEND. MEDIA (%)	SUP. DEC. ADMISIBLE (ha)	SUP. COMPROM. (ha)	SUP. AJUSTADA COMPR.(1) (ha)	SUP. CONV. SIGPAC (ha)	SUP. CERTIF. (ha)	SUP. CAMPO (ha)	SUP. CAMPO DETER. CULT. DECLARADO (ha)	SUP. DEC. REDUCIDA (ha)	SUP. RESUELTA (ha)
-170416	21-028-003-00057-003	62000	PASTOS PERMANENTES DE 5 O MAS AÑOS-SIN VARIEDAD	S	428	21,90	7,03	7,03	7,03		7,03			7,03	7,03
-170415	21-028-003-00051-006	62000	PASTOS PERMANENTES DE 5 O MAS AÑOS-SIN VARIEDAD	S	428	14,90	0,10	0,10	0,10		0,10			0,10	0,10
-170413	21-028-003-00017-002	62000	PASTOS PERMANENTES DE 5 O MAS AÑOS-SIN VARIEDAD	S	428	36,10	0,26	0,26	0,26		0,47			0,26	0,26
4210383	21-028-003-00045-001	62000	PASTOS PERMANENTES DE 5 O MAS AÑOS-SIN VARIEDAD	S	428	28,70	27,88	27,88	27,88		37,17			27,88	27,88
4210409	21-028-005-00096-007	62000	PASTOS PERMANENTES DE 5 O MAS AÑOS-SIN VARIEDAD	S	428	15,90	7,07	7,02	7,02		7,07			7,02	7,02
4210414	21-028-005-00096-008	62000	PASTOS PERMANENTES DE 5 O MAS AÑOS-SIN VARIEDAD	S	428	8,50	1,41	1,41	1,41		1,41			1,41	1,41
4210424	21-028-005-00096-009	62000	PASTOS PERMANENTES DE 5 O MAS AÑOS-SIN VARIEDAD	S	428	11,50	0,76	0,76	0,76		0,76			0,76	0,76
4210449	21-028-005-00098-004	62000	PASTOS PERMANENTES DE 5 O MAS AÑOS-SIN VARIEDAD	S	428	18,40	0,61	0,61	0,61		0,61			0,61	0,61
170000006636625	21-028-003-00017-001	62000	PASTOS PERMANENTES DE 5 O MAS AÑOS-SIN VARIEDAD	S	428	18,50	0,87	0,87	0,87		0,87			0,87	0,87
170000006636627	21-028-002-00057-003	62000	PASTOS PERMANENTES DE 5 O MAS AÑOS-SIN VARIEDAD	S	428	18,80	13,96	13,96	13,96		13,96			13,96	13,96
170000006636628	21-028-003-00031-001	62000	PASTOS PERMANENTES DE 5 O MAS AÑOS-SIN VARIEDAD	S	428	9,30	0,51	0,51	0,51		0,51			0,51	0,51
170000006636629	21-028-003-00049-001	62000	PASTOS PERMANENTES DE 5 O MAS AÑOS-SIN VARIEDAD	S	428	26,30	6,37	6,37	6,37		6,37			6,37	6,37
170000006636630	21-028-003-00049-002	62000	PASTOS PERMANENTES DE 5 O MAS AÑOS-SIN VARIEDAD	S	428	16,10	1,67	1,67	1,67		1,67			1,67	1,67
170000006636631	21-028-003-00045-002	62000	PASTOS PERMANENTES DE 5 O MAS AÑOS-SIN VARIEDAD	S	428	15,80	9,08	9,08	9,08		9,08			9,08	9,08
170000006636632	21-028-003-00035-001	62000	PASTOS PERMANENTES DE 5 O MAS AÑOS-SIN VARIEDAD	S	428	28,10	1,97	1,97	1,97		2,62			1,97	1,97
170000006636635	21-028-005-00096-002	62000	PASTOS PERMANENTES DE 5 O MAS AÑOS-SIN VARIEDAD	S	428	23,30	20,93	20,93	20,93		20,93			20,93	20,93
170000006636637	21-028-005-00103-001	62000	PASTOS PERMANENTES DE 5 O MAS AÑOS-SIN VARIEDAD	S	428	15,90	0,09	0,09	0,09		0,10			0,09	0,09
170000006636638	21-028-005-00102-001	62000	PASTOS PERMANENTES DE 5 O MAS AÑOS-SIN VARIEDAD	S	428	32,90	2,62	2,62	2,62		4,03			2,62	2,62
170000006636643	21-028-005-00098-002	62000	PASTOS PERMANENTES DE 5 O MAS AÑOS-SIN VARIEDAD	S	428	25,10	6,15	6,15	6,15		6,15			6,15	6,15
170000006636644	21-028-004-00001-001	62000	PASTOS PERMANENTES DE 5 O MAS AÑOS-SIN VARIEDAD	S	428	26,30	10,19	10,19	10,19		10,19			10,19	10,19
170000006636645	21-028-005-00099-001	62000	PASTOS PERMANENTES DE 5 O MAS AÑOS-SIN VARIEDAD	S	428	22,90	3,89	3,89	3,89		15,56			3,89	3,89
170000006636646	21-028-005-00099-002	62000	PASTOS PERMANENTES DE 5 O MAS AÑOS-SIN VARIEDAD	S	428	7,60	0,43	0,43	0,43		0,43			0,43	0,43
170000006636648	21-028-005-00101-002	62000	PASTOS PERMANENTES DE 5 O MAS AÑOS-SIN VARIEDAD	S	428	37,60	0,36	0,36	0,36		0,79			0,36	0,36
170000006636649	21-028-005-00093-002	62000	PASTOS PERMANENTES DE 5 O MAS AÑOS-SIN VARIEDAD	S	428	23,70	24,15	24,15	24,15		24,15			24,15	24,15
170000006636650	21-028-005-00100-001	62000	PASTOS PERMANENTES DE 5 O MAS AÑOS-SIN VARIEDAD	S	428	17,70	1,56	1,56	1,56		4,47			1,56	1,56
170000006636651	21-028-003-00051-002	62000	PASTOS PERMANENTES DE 5 O MAS AÑOS-SIN VARIEDAD	S	428	14,30	0,82	0,82	0,82		0,97			0,82	0,82
170000006636652	21-028-003-00046-002	62000	PASTOS PERMANENTES DE 5 O MAS AÑOS-SIN VARIEDAD	S	428	20,00	26,04	26,04	26,04		26,04			26,04	26,04
170000006636653	21-028-003-00050-001	62000	PASTOS PERMANENTES DE 5 O MAS AÑOS-SIN VARIEDAD	S	428	19,00	1,67	1,67	1,67		1,96			1,67	1,67
170000006636654	21-028-003-00051-004	62000	PASTOS PERMANENTES DE 5 O MAS AÑOS-SIN VARIEDAD	S	428	15,40	0,35	0,35	0,35		0,35			0,35	0,35
170000006636655	21-028-005-00090-001	62000	PASTOS PERMANENTES DE 5 O MAS AÑOS-SIN VARIEDAD	S	428	32,70	2,32	2,32	2,32		6,64			2,32	2,32
170000006636656	21-028-003-00050-002	62000	PASTOS PERMANENTES DE 5 O MAS AÑOS-SIN VARIEDAD	S	428	36,50	0,48	0,48	0,48		0,74			0,48	0,48
170000006636657	21-028-003-00057-002	62000	PASTOS PERMANENTES DE 5 O MAS AÑOS-SIN VARIEDAD	S	428	25,60	9,15	9,15	9,15		9,15			9,15	9,15
170000006636658	21-028-005-00092-001	62000	PASTOS PERMANENTES DE 5 O MAS AÑOS-SIN VARIEDAD	S	428	25,30	29,45	29,45	29,45		34,65			29,45	29,45

INCIDENCIAS**INCIDENCIA DESCRIPCIÓN**

4272 Verifica que las líneas de declaración de las Solicitudes Únicas no tienen solapes con la capa de Retroactividad Gráfica (ambas de la misma campaña) a nivel de expediente/línea de declaración gráfica de la solicitud.
Ref:4210409 Recinto:21-028-005-00096-00007 Cultivo: - Agregado de la referencia del recinto.:0 Zona de la referencia del recinto.:0 Superficie solapada.:0,05 Id. Incid.:101074956

Datos considerados para el Cálculo de la Carga Ganadera mínima y máxima del expediente

Explotación	Especie	Inscrito en Sipea y Admisible	Ugm Calculada para CG Mínima	Ugm Calculada para CG Máxima
ES210280000036	BOVINA	SI	66,23	66,23
ES210280000036	CAPRINA	SI	1,31	1,31
ES210280000036	OVINA	SI	5,47	5,47
ES210280000037	BOVINA	SI	20,17	20,17
			93,18	93,18

Superficie determinada para Cálculo Carga Ganadera Mínima: 220,15 ha

Superficie determinada para Cálculo Carga Ganadera Máxima: 220,15 ha

Carga Ganadera Mínima Expediente: 0,42 ugm/ha

Carga Ganadera Máxima Expediente: 0,42 ugm/ha

(1) Superficie declarada admisible ajustada con la superficie comprometida.
(2) Factor de penalización valorando el alcance para el tipo de compromiso.

Puede verificar la integridad de una copia de este documento mediante la lectura del código QR adjunto o mediante el acceso a la dirección <https://ws050.juntadeandalucia.es/verificarFirma> indicando el código de VERIFICACIÓN

FIRMADO POR RAQUEL MARIA ESPIN CRESPO

18/12/2024

VERIFICACIÓN Pk2jmBDMDBSWPSC42MTUWFP24ALUB4

PÁG. 1972/2078



**Datos considerados para el Cálculo de la Carga Ganadera mínima y máxima del expediente****Recintos Determinados para el Cálculo de Garga Ganadera Mínima**

REF.	REFERENCIA SIGPAC	CULTIVO	DESCRIPCIÓN CULTIVO	SUP.	
				S/R	RESUELTA (ha)
-170416	21-028-003-00057-00003	62000	PASTOS PERMANENTES DE 5 O MAS AÑOS-SIN VARIEDAD	S	7,03
-170415	21-028-003-00051-00006	62000	PASTOS PERMANENTES DE 5 O MAS AÑOS-SIN VARIEDAD	S	0,10
-170413	21-028-003-00017-00002	62000	PASTOS PERMANENTES DE 5 O MAS AÑOS-SIN VARIEDAD	S	0,26
4210383	21-028-003-00045-00001	62000	PASTOS PERMANENTES DE 5 O MAS AÑOS-SIN VARIEDAD	S	27,88
4210409	21-028-005-00096-00007	62000	PASTOS PERMANENTES DE 5 O MAS AÑOS-SIN VARIEDAD	S	7,02
4210414	21-028-005-00096-00008	62000	PASTOS PERMANENTES DE 5 O MAS AÑOS-SIN VARIEDAD	S	1,41
4210424	21-028-005-00096-00009	62000	PASTOS PERMANENTES DE 5 O MAS AÑOS-SIN VARIEDAD	S	0,76
4210449	21-028-005-00098-00004	62000	PASTOS PERMANENTES DE 5 O MAS AÑOS-SIN VARIEDAD	S	0,61
1700000006636625	21-028-003-00017-00001	62000	PASTOS PERMANENTES DE 5 O MAS AÑOS-SIN VARIEDAD	S	0,87
1700000006636627	21-028-002-00057-00003	62000	PASTOS PERMANENTES DE 5 O MAS AÑOS-SIN VARIEDAD	S	13,96
1700000006636628	21-028-003-00031-00001	62000	PASTOS PERMANENTES DE 5 O MAS AÑOS-SIN VARIEDAD	S	0,51
1700000006636629	21-028-003-00049-00001	62000	PASTOS PERMANENTES DE 5 O MAS AÑOS-SIN VARIEDAD	S	6,37
1700000006636630	21-028-003-00049-00002	62000	PASTOS PERMANENTES DE 5 O MAS AÑOS-SIN VARIEDAD	S	1,67
1700000006636631	21-028-003-00045-00002	62000	PASTOS PERMANENTES DE 5 O MAS AÑOS-SIN VARIEDAD	S	9,08
1700000006636632	21-028-003-00035-00001	62000	PASTOS PERMANENTES DE 5 O MAS AÑOS-SIN VARIEDAD	S	1,97
1700000006636635	21-028-005-00096-00002	62000	PASTOS PERMANENTES DE 5 O MAS AÑOS-SIN VARIEDAD	S	20,93
1700000006636637	21-028-005-00103-00001	62000	PASTOS PERMANENTES DE 5 O MAS AÑOS-SIN VARIEDAD	S	0,09
1700000006636638	21-028-005-00102-00001	62000	PASTOS PERMANENTES DE 5 O MAS AÑOS-SIN VARIEDAD	S	2,62
1700000006636643	21-028-005-00098-00002	62000	PASTOS PERMANENTES DE 5 O MAS AÑOS-SIN VARIEDAD	S	6,15
1700000006636644	21-028-004-00001-00001	62000	PASTOS PERMANENTES DE 5 O MAS AÑOS-SIN VARIEDAD	S	10,19
1700000006636645	21-028-005-00099-00001	62000	PASTOS PERMANENTES DE 5 O MAS AÑOS-SIN VARIEDAD	S	3,89
1700000006636646	21-028-005-00099-00002	62000	PASTOS PERMANENTES DE 5 O MAS AÑOS-SIN VARIEDAD	S	0,43
1700000006636648	21-028-005-00101-00002	62000	PASTOS PERMANENTES DE 5 O MAS AÑOS-SIN VARIEDAD	S	0,36
1700000006636649	21-028-005-00093-00002	62000	PASTOS PERMANENTES DE 5 O MAS AÑOS-SIN VARIEDAD	S	24,15
1700000006636650	21-028-005-00100-00001	62000	PASTOS PERMANENTES DE 5 O MAS AÑOS-SIN VARIEDAD	S	1,56
1700000006636651	21-028-003-00051-00002	62000	PASTOS PERMANENTES DE 5 O MAS AÑOS-SIN VARIEDAD	S	0,82
1700000006636652	21-028-003-00046-00002	62000	PASTOS PERMANENTES DE 5 O MAS AÑOS-SIN VARIEDAD	S	26,04
1700000006636653	21-028-003-00050-00001	62000	PASTOS PERMANENTES DE 5 O MAS AÑOS-SIN VARIEDAD	S	1,67
1700000006636654	21-028-003-00051-00004	62000	PASTOS PERMANENTES DE 5 O MAS AÑOS-SIN VARIEDAD	S	0,35
1700000006636655	21-028-005-00090-00001	62000	PASTOS PERMANENTES DE 5 O MAS AÑOS-SIN VARIEDAD	S	2,32
1700000006636656	21-028-003-00050-00002	62000	PASTOS PERMANENTES DE 5 O MAS AÑOS-SIN VARIEDAD	S	0,48
1700000006636657	21-028-003-00057-00002	62000	PASTOS PERMANENTES DE 5 O MAS AÑOS-SIN VARIEDAD	S	9,15
1700000006636658	21-028-005-00092-00001	62000	PASTOS PERMANENTES DE 5 O MAS AÑOS-SIN VARIEDAD	S	29,45

Recintos Determinados para el Cálculo de Garga Ganadera Máxima

REF.	REFERENCIA SIGPAC	CULTIVO	DESCRIPCIÓN CULTIVO	SUP.	
				S/R	RESUELTA (ha)
-170416	21-028-003-00057-00003	62000	PASTOS PERMANENTES DE 5 O MAS AÑOS-SIN	S	7,03

(1) Superficie declarada admisible ajustada con la superficie comprometida.
(2) Factor de penalización valorando el alcance para el tipo de compromiso.

Puede verificar la integridad de una copia de este documento mediante la lectura del código QR adjunto o mediante el acceso a la dirección <https://ws050.juntadeandalucia.es/verificarFirma> indicando el código de VERIFICACIÓN

FIRMADO POR	RAQUEL MARIA ESPIN CRESPO	18/12/2024
VERIFICACIÓN	Pk2jmBDMDBSWPSC42MTUWFP24ALUB4	PÁG. 1973/2078



**Datos considerados para el Cálculo de la Carga Ganadera mínima y máxima del expediente****Recintos Determinados para el Cálculo de Garga Ganadera Máxima**

REF.	REFERENCIA SIGPAC	CULTIVO	DESCRIPCIÓN CULTIVO	SUP.	
				S/R	RESUELTA (ha)
-170415	21-028-003-00051-00006	62000	PASTOS PERMANENTES DE 5 O MAS AÑOS-SIN VARIEDAD	S	0,10
-170413	21-028-003-00017-00002	62000	PASTOS PERMANENTES DE 5 O MAS AÑOS-SIN VARIEDAD	S	0,26
4210383	21-028-003-00045-00001	62000	PASTOS PERMANENTES DE 5 O MAS AÑOS-SIN VARIEDAD	S	27,88
4210409	21-028-005-00096-00007	62000	PASTOS PERMANENTES DE 5 O MAS AÑOS-SIN VARIEDAD	S	7,02
4210414	21-028-005-00096-00008	62000	PASTOS PERMANENTES DE 5 O MAS AÑOS-SIN VARIEDAD	S	1,41
4210424	21-028-005-00096-00009	62000	PASTOS PERMANENTES DE 5 O MAS AÑOS-SIN VARIEDAD	S	0,76
4210449	21-028-005-00098-00004	62000	PASTOS PERMANENTES DE 5 O MAS AÑOS-SIN VARIEDAD	S	0,61
1700000006636625	21-028-003-00017-00001	62000	PASTOS PERMANENTES DE 5 O MAS AÑOS-SIN VARIEDAD	S	0,87
1700000006636627	21-028-002-00057-00003	62000	PASTOS PERMANENTES DE 5 O MAS AÑOS-SIN VARIEDAD	S	13,96
1700000006636628	21-028-003-00031-00001	62000	PASTOS PERMANENTES DE 5 O MAS AÑOS-SIN VARIEDAD	S	0,51
1700000006636629	21-028-003-00049-00001	62000	PASTOS PERMANENTES DE 5 O MAS AÑOS-SIN VARIEDAD	S	6,37
1700000006636630	21-028-003-00049-00002	62000	PASTOS PERMANENTES DE 5 O MAS AÑOS-SIN VARIEDAD	S	1,67
1700000006636631	21-028-003-00045-00002	62000	PASTOS PERMANENTES DE 5 O MAS AÑOS-SIN VARIEDAD	S	9,08
1700000006636632	21-028-003-00035-00001	62000	PASTOS PERMANENTES DE 5 O MAS AÑOS-SIN VARIEDAD	S	1,97
1700000006636635	21-028-005-00096-00002	62000	PASTOS PERMANENTES DE 5 O MAS AÑOS-SIN VARIEDAD	S	20,93
1700000006636637	21-028-005-00103-00001	62000	PASTOS PERMANENTES DE 5 O MAS AÑOS-SIN VARIEDAD	S	0,09
1700000006636638	21-028-005-00102-00001	62000	PASTOS PERMANENTES DE 5 O MAS AÑOS-SIN VARIEDAD	S	2,62
1700000006636643	21-028-005-00098-00002	62000	PASTOS PERMANENTES DE 5 O MAS AÑOS-SIN VARIEDAD	S	6,15
1700000006636644	21-028-004-00001-00001	62000	PASTOS PERMANENTES DE 5 O MAS AÑOS-SIN VARIEDAD	S	10,19
1700000006636645	21-028-005-00099-00001	62000	PASTOS PERMANENTES DE 5 O MAS AÑOS-SIN VARIEDAD	S	3,89
1700000006636646	21-028-005-00099-00002	62000	PASTOS PERMANENTES DE 5 O MAS AÑOS-SIN VARIEDAD	S	0,43
1700000006636647	21-028-005-00101-00001	62000	PASTOS PERMANENTES DE 5 O MAS AÑOS-SIN VARIEDAD	S	0,00
1700000006636648	21-028-005-00101-00002	62000	PASTOS PERMANENTES DE 5 O MAS AÑOS-SIN VARIEDAD	S	0,36
1700000006636649	21-028-005-00093-00002	62000	PASTOS PERMANENTES DE 5 O MAS AÑOS-SIN VARIEDAD	S	24,15
1700000006636650	21-028-005-00100-00001	62000	PASTOS PERMANENTES DE 5 O MAS AÑOS-SIN VARIEDAD	S	1,56
1700000006636651	21-028-003-00051-00002	62000	PASTOS PERMANENTES DE 5 O MAS AÑOS-SIN VARIEDAD	S	0,82
1700000006636652	21-028-003-00046-00002	62000	PASTOS PERMANENTES DE 5 O MAS AÑOS-SIN VARIEDAD	S	26,04
1700000006636653	21-028-003-00050-00001	62000	PASTOS PERMANENTES DE 5 O MAS AÑOS-SIN VARIEDAD	S	1,67
1700000006636654	21-028-003-00051-00004	62000	PASTOS PERMANENTES DE 5 O MAS AÑOS-SIN VARIEDAD	S	0,35
1700000006636655	21-028-005-00090-00001	62000	PASTOS PERMANENTES DE 5 O MAS AÑOS-SIN VARIEDAD	S	2,32
1700000006636656	21-028-003-00050-00002	62000	PASTOS PERMANENTES DE 5 O MAS AÑOS-SIN VARIEDAD	S	0,48
1700000006636657	21-028-003-00057-00002	62000	PASTOS PERMANENTES DE 5 O MAS AÑOS-SIN VARIEDAD	S	9,15
1700000006636658	21-028-005-00092-00001	62000	PASTOS PERMANENTES DE 5 O MAS AÑOS-SIN VARIEDAD	S	29,45

Incidencias de carga ganadera**INCIDENCIA DESCRIPCIÓN**

4272 Verifica que las líneas de declaración de las Solicitudes Únicas no tienen solapes con la capa de Retroactividad Gráfica (ambas de la misma

(1) Superficie declarada admisible ajustada con la superficie comprometida.
(2) Factor de penalización valorando el alcance para el tipo de compromiso.Puede verificar la integridad de una copia de este documento mediante la lectura del código QR adjunto o mediante el acceso a la dirección <https://ws050.juntadeandalucia.es/verificarFirma> indicando el código de VERIFICACIÓN

FIRMADO POR

RAQUEL MARIA ESPIN CRESPO

18/12/2024

VERIFICACIÓN

Pk2jmBDMDBSWPSC42MTUWFP24ALUB4

PÁG. 1974/2078





Datos considerados para el Cálculo de la Carga Ganadera mínima y máxima del expediente

campana) a nivel de expediente/línea de declaración gráfica de la solicitud.

Ref:4210409 Recinto:21-028-005-00096-00007 Cultivo: - Agregado de la referencia del recinto.:0 Zona de la referencia del recinto.:0

Superficie solapada.:0,05 Id. Incid.:5093600

(1) Superficie declarada admisible ajustada con la superficie comprometida.
(2) Factor de penalización valorando el alcance para el tipo de compromiso.

Puede verificar la integridad de una copia de este documento mediante la lectura del código QR adjunto o mediante el acceso a la dirección <https://ws050.juntadeandalucia.es/verificarFirma> indicando el código de VERIFICACIÓN

FIRMADO POR	RAQUEL MARIA ESPIN CRESPO	18/12/2024
VERIFICACIÓN	Pk2jmBDMDBSWPSC42MTUWFP24ALUB4	PÁG. 1975/2078



**APELLIDOS Y NOMBRE / RAZÓN SOCIAL**

VARGAS GOMEZ DOMINGO

NIF

***3662*

EXPEDIENTE

1236417

ANUALIDAD DE PAGO

1ª

IMPORTES POR ANUALIDAD

	2023	2024	2025	2026	2027
IMPORTE MÁXIMO SUBVENCIONABLE	1.436,80 €	1.436,80 €	1.436,80 €	1.436,80 €	1.436,80 €
IMPORTE MEDIO DE TRANSFERENCIA (€/ha)	82,15 €	82,15 €	82,15 €	82,15 €	82,15 €

RESUMEN DE UNIDADES

Cód	GRUPO DE PAGO	Sup. Dec. Admisible (ha)	Sup. Comprometida (ha)	Sup. ajustada compromiso (1) (ha)	% sobredec.	Sup. Resuelta (ha)	Importe Declarado	Importe Topado	Importe Resuelto	Importe tras sobredec.
428	PASTOS ASOCIADOS A GANADERÍA ECOLÓGICA	17,49		17,49	0,00	17,49	1.436,80	1.436,80	1.436,80	1.436,80
TOTAL		17,49	17,49	17,49		17,49	1.436,80	1.436,80	1.436,80	1.436,80

APLICACIÓN DE REDUCCIONES Y PENALIZACIONES

GRUPO DE PAGO	Importe Calculado	Importe prereduc.	Criterios de subvencionabilidad y compromisos	Presentación tardía	Omisión declaración	Condicionidad	IMPORTE (Euros) RESUELTO
PASTOS ASOCIADOS A GANADERÍA	1.436,80	1.436,80	0,00	0,00	0,00	0,00	1.436,80
TOTAL	1.436,80	1.436,80					1.436,80

RESUMEN DE PAGOS**IMPORTE (Euros)**

PASTOS ASOCIADOS A GANADERÍA ECOLÓGICA - Pago realizado	RESUELTO	FEADER	MAPA	CAPADR
	1.436,80 €	1.221,28 €	140,95 €	74,57 €

RECINTOS RESUELTOS

REE	REFERENCIA SIGPAC	CULTIVO	DESCRIPCIÓN CULTIVO	S/R G.PAGO	PEND. MEDIA (%)	SUP. DEC. ADMISIBLE (ha)	SUP. COMPROM. (ha)	SUP. AJUSTADA COMPROM. (1) (ha)	SUP. CONV. SIGPAC (ha)	SUP. CERTIF. (ha)	SUP. CAMPO (ha)	SUP. CAMPO DETER. CULT. DECLARADO (ha)	SUP. DEC. REDUCIDA (ha)	SUP. RESUELTA (ha)
6840939	21-005-900-99000-990	62000	PASTOS PERMANENTES DE 5 O MAS AÑOS-SIN VARIEDAD	S 428	1,44	3,44	3,44	3,44		3,44			3,44	3,44
6840940	21-040-900-99000-990	62000	PASTOS PERMANENTES DE 5 O MAS AÑOS-SIN VARIEDAD	S 428	0,60	14,05	14,05	14,05		14,05			14,05	14,05

(1) Superficie declarada admisible ajustada con la superficie comprometida.
(2) Factor de penalización valorando el alcance para el tipo de compromiso.Puede verificar la integridad de una copia de este documento mediante la lectura del código QR adjunto o mediante el acceso a la dirección <https://ws050.juntadeandalucia.es/verificarFirma> indicando el código de VERIFICACIÓN

FIRMADO POR

RAQUEL MARIA ESPIN CRESPO

18/12/2024

VERIFICACIÓN

Pk2jmBDMDBSWPSC42MTUWFP24ALUB4

PÁG. 1976/2078



**Datos considerados para el Cálculo de la Carga Ganadera mínima y máxima del expediente**

Explotación	Especie	Inscrito en Sipea y Admisible	Ugm Calculada para CG Mínima	Ugm Calculada para CG Máxima
ES21040000515	BOVINA	SI	7,08	7,08
			7,08	7,08

Superficie determinada para Cálculo Carga Ganadera Mínima: 17,49 ha

Superficie determinada para Cálculo Carga Ganadera Máxima: 17,49 ha

Carga Ganadera Mínima Expediente: 0,40 ugm/ha

Carga Ganadera Máxima Expediente: 0,40 ugm/ha

Recintos Determinados para el Cálculo de Garga Ganadera Mínima

REF.	REFERENCIA SIGPAC	CULTIVO	DESCRIPCIÓN CULTIVO	S/R	SUP. RESUELTA (ha)
6840939	21-005-900-99000-99003	62000	PASTOS PERMANENTES DE 5 O MAS AÑOS-SIN VARIEDAD	S	3,44
6840940	21-040-900-99000-99001	62000	PASTOS PERMANENTES DE 5 O MAS AÑOS-SIN VARIEDAD	S	14,05

Recintos Determinados para el Cálculo de Garga Ganadera Máxima

REF.	REFERENCIA SIGPAC	CULTIVO	DESCRIPCIÓN CULTIVO	S/R	SUP. RESUELTA (ha)
6840939	21-005-900-99000-99003	62000	PASTOS PERMANENTES DE 5 O MAS AÑOS-SIN VARIEDAD	S	3,44
6840940	21-040-900-99000-99001	62000	PASTOS PERMANENTES DE 5 O MAS AÑOS-SIN VARIEDAD	S	14,05

(1) Superficie declarada admisible ajustada con la superficie comprometida.
(2) Factor de penalización valorando el alcance para el tipo de compromiso.Puede verificar la integridad de una copia de este documento mediante la lectura del código QR adjunto o mediante el acceso a la dirección <https://ws050.juntadeandalucia.es/verificarFirma> indicando el código de VERIFICACIÓN

FIRMADO POR

RAQUEL MARIA ESPIN CRESPO

18/12/2024

VERIFICACIÓN

Pk2jmBDMDBSWPSC42MTUWFP24ALUB4

PÁG. 1977/2078





APELLIDOS Y NOMBRE / RAZÓN SOCIAL **NIF** **EXPEDIENTE** **ANUALIDAD DE PAGO**
 VARGAS-ZUÑIGA FERNANDEZ DE CASTILLEJOS ***9153* 1040490 1ª

IMPORTES POR ANUALIDAD

	2023	2024	2025	2026	2027
IMPORTE MÁXIMO SUBVENCIONABLE	10.035,93 €	10.035,93 €	10.035,93 €	10.035,93 €	10.035,93 €
IMPORTE MEDIO DE TRANSFERENCIA (€/ha)	110,74 €	110,74 €	110,74 €	110,74 €	110,74 €

RESUMEN DE UNIDADES

Cód	GRUPO DE PAGO	Sup. Dec. Admisible (ha)	Sup. Comprometida (ha)	Sup. ajustada compromiso (1) (ha)	% sobredec.	Sup. Resuelta (ha)	Importe Declarado	Importe Topado	Importe Resuelto	Importe tras sobredec.
428	PASTOS ASOCIADOS A GANADERÍA ECOLÓGICA	413,25		75,00	0,00	75,00	6.161,25	6.161,25	6.161,25	6.161,25
429	OLIVAR	15,63		15,63	0,00	15,63	3.874,68	3.874,68	3.874,68	3.874,68
TOTAL		428,88	90,63	90,63		90,63	10.035,93	10.035,93	10.035,93	10.035,93

APLICACIÓN DE REDUCCIONES Y PENALIZACIONES

GRUPO DE PAGO	Importe Calculado	Importe prereduc.	Criterios de subvencionabilidad y compromisos	Presentación tardía	Omisión declaración	Condicionalidad	IMPORTE (Euros)
							RESUELTO
OLIVAR	3.874,68	3.874,68	0,00	0,00	0,00	0,00	3.874,68
PASTOS ASOCIADOS A GANADERÍA	6.161,25	6.161,25	0,00	0,00	0,00	0,00	6.161,25
TOTAL	10.035,93	10.035,93					10.035,93

RESUMEN DE PAGOS

	IMPORTE (Euros)			
	RESUELTO	FEADER	MAPA	CAPADR
OLIVAR - Pago realizado	3.874,68 €	3.293,48 €	380,11 €	201,09 €
PASTOS ASOCIADOS A GANADERÍA ECOLÓGICA - Pago realizado	6.161,25 €	5.237,06 €	604,42 €	319,77 €
TOTAL	10.035,93 €	8.530,54 €	984,53 €	520,86 €

(1) Superficie declarada admisible ajustada con la superficie comprometida.
 (2) Factor de penalización valorando el alcance para el tipo de compromiso.

Puede verificar la integridad de una copia de este documento mediante la lectura del código QR adjunto o mediante el acceso a la dirección <https://ws050.juntadeandalucia.es/verificarFirma> indicando el código de VERIFICACIÓN

FIRMADO POR	RAQUEL MARIA ESPIN CRESPO	18/12/2024
VERIFICACIÓN	Pk2jmBDMDBSWPSC42MTUWFP24ALUB4	PÁG. 1978/2078



**RECINTOS RESUELTOS**

REF.	REFERENCIA SIGPAC	CULTIVO DESCRIPCIÓN CULTIVO	S/R	G.PAGO	PEND. MEDIA (%)	SUP. DEC. ADMISIBLE (ha)	SUP. COMPROM. (ha)	SUP. AJUSTADA COMPR.(1) (ha)	SUP. CONV. SIGPAC (ha)	SUP. CERTIF. (ha)	SUP. CAMPO (ha)	SUP. CAMPO DECLARADO (ha)	SUP. DEC. REDUCIDA (ha)	SUP. RESUELTA (ha)
170000006116880	21-007-008-00084-002	62000 PASTOS PERMANENTES DE 5 O MAS AÑOS-SIN VARIEDAD	S	428	8,00	8,17	8,17	8,17		8,17			8,17	8,17
170000006116881	21-007-008-00279-001	62000 PASTOS PERMANENTES DE 5 O MAS AÑOS-SIN VARIEDAD	S	428	15,40	36,70	36,70	36,70		36,70			36,70	36,70
170000006116882	21-007-008-00279-004	62000 PASTOS PERMANENTES DE 5 O MAS AÑOS-SIN VARIEDAD	S	428	8,50	1,44	1,44	1,44		1,44			1,44	1,44
170000006116883	21-007-008-00279-006	62000 PASTOS PERMANENTES DE 5 O MAS AÑOS-SIN VARIEDAD	S	428	10,40	1,27	1,27	1,27		1,27			1,27	1,27
170000006116884	21-007-008-00279-007	62000 PASTOS PERMANENTES DE 5 O MAS AÑOS-SIN VARIEDAD	S	428	10,90	2,04	2,04	2,04		2,04			2,04	2,04
170000006116885	21-007-008-00086-002	62000 PASTOS PERMANENTES DE 5 O MAS AÑOS-SIN VARIEDAD	S	428	7,30	8,63	8,63	8,63		8,63			8,63	8,63
170000006116886	21-007-008-00086-006	62000 PASTOS PERMANENTES DE 5 O MAS AÑOS-SIN VARIEDAD	S	428	10,80	11,74	11,74	11,74		11,74			11,74	11,74
170000006116887	21-007-008-00086-001	62000 PASTOS PERMANENTES DE 5 O MAS AÑOS-SIN VARIEDAD	S	428	17,10	3,49	3,49	3,49		3,49			3,49	3,49
170000006116888	21-007-008-00086-007	62000 PASTOS PERMANENTES DE 5 O MAS AÑOS-SIN VARIEDAD	S	428	24,70	0,99	0,99	0,99		0,99			0,99	0,99
170000006116889	21-078-001-00009-001	62000 PASTOS PERMANENTES DE 5 O MAS AÑOS-SIN VARIEDAD	S	428	35,60	14,44	14,44	14,44		14,44			14,44	14,44
170000006116890	21-078-001-00013-006	62000 PASTOS PERMANENTES DE 5 O MAS AÑOS-SIN VARIEDAD	S	428	8,20	0,42	0,42	0,42		0,42			0,42	0,42
170000006116891	21-078-001-00009-003	62000 PASTOS PERMANENTES DE 5 O MAS AÑOS-SIN VARIEDAD	S	428	19,60	0,40	0,40	0,40		0,40			0,40	0,40
170000006116892	21-078-001-00013-003	62000 PASTOS PERMANENTES DE 5 O MAS AÑOS-SIN VARIEDAD	S	428	17,80	31,91	31,91	31,91		31,91			31,91	31,91
170000006116893	21-078-002-00013-001	62000 PASTOS PERMANENTES DE 5 O MAS AÑOS-SIN VARIEDAD	S	428	18,00	2,38	2,38	2,38		2,38			2,38	2,38
170000006116894	21-078-002-00012-001	62000 PASTOS PERMANENTES DE 5 O MAS AÑOS-SIN VARIEDAD	S	428	22,20	6,33	6,33	6,33		6,33			6,33	6,33
170000006116895	21-007-008-00084-008	62000 PASTOS PERMANENTES DE 5 O MAS AÑOS-SIN VARIEDAD	S	428	12,20	17,40	17,40	17,40		17,40			17,40	17,40
170000006116896	21-007-008-00084-031	62000 PASTOS PERMANENTES DE 5 O MAS AÑOS-SIN VARIEDAD	S	428	10,50	1,77	1,77	1,77		1,77			1,77	1,77
170000006116897	21-078-037-00043-002	62000 PASTOS PERMANENTES DE 5 O MAS AÑOS-SIN VARIEDAD	S	428	21,30	54,66	54,66	54,66		54,66			54,66	54,66
170000006116898	21-007-008-00084-003	62000 PASTOS PERMANENTES DE 5 O MAS AÑOS-SIN VARIEDAD	S	428	8,60	6,40	6,40	6,40		6,40			6,40	6,40
170000006116899	21-007-008-00084-006	62000 PASTOS PERMANENTES DE 5 O MAS AÑOS-SIN VARIEDAD	S	428	15,00	0,08	0,08	0,08		0,08			0,08	0,08
170000006116900	21-007-008-00084-005	62000 PASTOS PERMANENTES DE 5 O MAS AÑOS-SIN VARIEDAD	S	428	7,10	0,14	0,14	0,14		0,14			0,14	0,14
170000006116901	21-007-008-00084-009	62000 PASTOS PERMANENTES DE 5 O MAS AÑOS-SIN VARIEDAD	S	428	12,30	0,97	0,97	0,97		0,97			0,97	0,97
170000006116902	21-007-008-00280-002	62000 PASTOS PERMANENTES DE 5 O MAS AÑOS-SIN VARIEDAD	S	428	11,20	19,23	19,23	19,23		19,23			19,23	19,23
170000006116903	21-007-008-00084-007	62000 PASTOS PERMANENTES DE 5 O MAS AÑOS-SIN VARIEDAD	S	428	9,50	0,33	0,33	0,33		0,33			0,33	0,33
170000006116904	21-007-011-00074-001	62000 PASTOS PERMANENTES DE 5 O MAS AÑOS-SIN VARIEDAD	S	428	8,50	1,73	1,73	1,73		1,73			1,73	1,73
170000006116905	21-007-011-00029-002	62000 PASTOS PERMANENTES DE 5 O MAS AÑOS-SIN VARIEDAD	S	428	5,70	0,66	0,66	0,66		0,66			0,66	0,66
170000006116906	21-007-008-00084-019	62000 PASTOS PERMANENTES DE 5 O MAS AÑOS-SIN VARIEDAD	S	428	10,80	2,61	2,61	2,61		2,61			2,61	2,61
170000006116907	21-007-011-00074-002	62000 PASTOS PERMANENTES DE 5 O MAS AÑOS-SIN VARIEDAD	S	428	7,20	1,43	1,43	1,43		1,43			1,43	1,43
170000006116908	21-007-008-00084-020	62000 PASTOS PERMANENTES DE 5 O MAS AÑOS-SIN VARIEDAD	S	428	7,80	0,81	0,81	0,81		0,81			0,81	0,81
170000006116918	21-007-011-00086-007	62000 PASTOS PERMANENTES DE 5 O MAS AÑOS-SIN VARIEDAD	S	428	20,60	0,01	0,01	0,01		0,01			0,01	0,01
170000006116919	21-007-011-00076-001	62000 PASTOS PERMANENTES DE 5 O MAS AÑOS-SIN VARIEDAD	S	428	49,70	3,66	3,66	3,66		3,66			3,66	3,66
170000006116921	21-007-011-00086-004	62000 PASTOS PERMANENTES DE 5 O MAS AÑOS-SIN VARIEDAD	S	428	17,60	0,03	0,03	0,03		0,03			0,03	0,03
170000006116922	21-007-011-00074-005	62000 PASTOS PERMANENTES DE 5 O MAS AÑOS-SIN VARIEDAD	S	428	32,60	5,26	5,26	5,26		7,01			5,26	5,26
170000006116925	21-007-011-00074-004	62000 PASTOS PERMANENTES DE 5 O MAS AÑOS-SIN VARIEDAD	S	428	39,30	13,98	13,98	13,98		18,64			13,98	13,98
170000006116927	21-007-011-00029-001	62000 PASTOS PERMANENTES DE 5 O MAS AÑOS-SIN VARIEDAD	S	428	24,10	120,74	120,74	120,74		120,74			120,74	120,74
170000006116928	21-007-011-00029-027	62000 PASTOS PERMANENTES DE 5 O MAS AÑOS-SIN VARIEDAD	S	428	5,80	0,60	0,60	0,60		0,60			0,60	0,60
170000006116932	21-007-011-00029-028	62000 PASTOS PERMANENTES DE 5 O MAS AÑOS-SIN VARIEDAD	S	428	9,30	2,39	2,39	2,39		2,39			2,39	2,39
170000006116933	21-007-008-00280-004	62000 PASTOS PERMANENTES DE 5 O MAS AÑOS-SIN VARIEDAD	S	428	9,50	16,45	16,45	16,45		16,45			16,45	16,45
170000006116935	21-007-008-00280-003	62000 PASTOS PERMANENTES DE 5 O MAS AÑOS-SIN VARIEDAD	S	428	18,30	7,57	7,57	7,57		7,57			7,57	7,57
170000006116937	21-007-008-00279-005	62000 PASTOS PERMANENTES DE 5 O MAS AÑOS-SIN VARIEDAD	S	428	14,20	3,99	3,99	3,99		3,99			3,99	3,99
170000006116909	21-007-011-00029-013	101007 OLIVAR-MANZANILLA	S	429	8,70	0,02	0,02	0,02		0,02			0,02	0,02
170000006116910	21-007-011-00029-015	101007 OLIVAR-MANZANILLA	S	429	4,50	0,05	0,05	0,05		0,05			0,05	0,05
170000006116911	21-007-011-00029-014	101007 OLIVAR-MANZANILLA	S	429	15,90	0,02	0,02	0,02		0,02			0,02	0,02
170000006116912	21-007-011-00029-018	101007 OLIVAR-MANZANILLA	S	429	10,30	0,44	0,44	0,44		0,44			0,44	0,44
170000006116913	21-007-011-00029-016	101007 OLIVAR-MANZANILLA	S	429	8,10	0,01	0,01	0,01		0,01			0,01	0,01
170000006116914	21-007-011-00029-019	101007 OLIVAR-MANZANILLA	S	429	7,80	0,05	0,05	0,05		0,05			0,05	0,05
170000006116915	21-007-011-00029-023	101007 OLIVAR-MANZANILLA	S	429	4,20	1,38	1,38	1,38		1,38			1,38	1,38
170000006116916	21-007-008-00084-030	101007 OLIVAR-MANZANILLA	S	429	9,90	12,46	12,46	12,46		12,46			12,46	12,46
170000006116917	21-007-008-00084-029	101007 OLIVAR-MANZANILLA	S	429	5,70	0,05	0,05	0,05		0,05			0,05	0,05
170000006116924	21-007-011-00029-025	101007 OLIVAR-MANZANILLA	S	429	25,90	0,03	0,03	0,03		0,03			0,03	0,03
170000006116926	21-007-008-00084-021	101007 OLIVAR-MANZANILLA	S	429	11,10	0,06	0,06	0,06		0,06			0,06	0,06
170000006116929	21-007-008-00084-022	101007 OLIVAR-MANZANILLA	S	429	10,60	0,02	0,02	0,02		0,02			0,02	0,02
170000006116930	21-007-008-00084-023	101007 OLIVAR-MANZANILLA	S	429	9,20	0,06	0,06	0,06		0,06			0,06	0,06
170000006116931	21-007-008-00084-024	101007 OLIVAR-MANZANILLA	S	429	5,80	0,34	0,34	0,34		0,34			0,34	0,34
170000006116934	21-007-008-00084-025	101007 OLIVAR-MANZANILLA	S	429	12,00	0,53	0,53	0,53		0,53			0,53	0,53
170000006116936	21-007-008-00084-026	101007 OLIVAR-MANZANILLA	S	429	4,80	0,03	0,03	0,03		0,03			0,03	0,03
170000006116938	21-007-008-00084-028	101007 OLIVAR-MANZANILLA	S	429	7,50	0,08	0,08	0,08		0,08			0,08	0,08

(1) Superficie declarada admisible ajustada con la superficie comprometida.
(2) Factor de penalización valorando el alcance para el tipo de compromiso.

Puede verificar la integridad de una copia de este documento mediante la lectura del código QR adjunto o mediante el acceso a la dirección <https://ws050.juntadeandalucia.es/verificarFirma> indicando el código de VERIFICACIÓN

FIRMADO POR	RAQUEL MARIA ESPIN CRESPO	18/12/2024	
VERIFICACIÓN	Pk2jmBDMDBSWPSC42MTUWFP24ALUB4	PÁG. 1979/2078	

**INCIDENCIAS****INCIDENCIA DESCRIPCIÓN**

- 100407 Explotación solicitada no forma parte de ningún organismo de control autorizado para la producción ecológica en Andalucía o fecha de inscripción posterior al plazo establecido (Anexo I. Criterios de Subvencionabilidad. Orden 28 de marzo de 2023).
Explotación:ES210070000083 Especie:PORCINO
Explotación:ES210070000084 Especie:PORCINO
Explotación:ES210790000047 Especie:PORCINO
- 100424 Solicita recinto que no está comprometido para la operación.
Ref:1700000006116920 Recinto:21-007-011-00076-00003 Cultivo:62000 PASTOS PERMANENTES DE 5 O MAS AÑOS-SIN VARIEDAD Secano

Datos considerados para el Cálculo de la Carga Ganadera mínima y máxima del expediente

<u>Explotación</u>	<u>Especie</u>	<u>Inscrito en Sipea y Admisible</u>	<u>Ugm Calculada para CG Mínima</u>	<u>Ugm Calculada para CG Máxima</u>
ES210070000083	BOVINA	SI	71,13	71,13
ES210070000083	PORCINO	NO	0,00	0,00
ES210070000084	BOVINA	SI	56,79	56,79
ES210070000084	PORCINO	NO	0,00	0,00
ES210790000047	BOVINA	SI	28,20	28,20
ES210790000047	PORCINO	NO	0,00	0,00
			156,12	156,12

Superficie determinada para Cálculo Carga Ganadera Mínima: 413,25 ha

Superficie determinada para Cálculo Carga Ganadera Máxima: 413,25 ha

Carga Ganadera Mínima Expediente: 0,38 ugm/ha

Carga Ganadera Máxima Expediente: 0,38 ugm/ha

Recintos Determinados para el Cálculo de Garga Ganadera Mínima

<u>REF.</u>	<u>REFERENCIA SIGPAC</u>	<u>CULTIVO</u>	<u>DESCRIPCIÓN CULTIVO</u>	<u>S/R</u>	<u>SUP. RESUELTA (ha)</u>
1700000006116880	21-007-008-00084-00002	62000	PASTOS PERMANENTES DE 5 O MAS AÑOS-SIN VARIEDAD	S	8,17
1700000006116881	21-007-008-00279-00001	62000	PASTOS PERMANENTES DE 5 O MAS AÑOS-SIN VARIEDAD	S	36,70
1700000006116882	21-007-008-00279-00004	62000	PASTOS PERMANENTES DE 5 O MAS AÑOS-SIN VARIEDAD	S	1,44
1700000006116883	21-007-008-00279-00006	62000	PASTOS PERMANENTES DE 5 O MAS AÑOS-SIN VARIEDAD	S	1,27
1700000006116884	21-007-008-00279-00007	62000	PASTOS PERMANENTES DE 5 O MAS AÑOS-SIN VARIEDAD	S	2,04
1700000006116885	21-007-008-00086-00002	62000	PASTOS PERMANENTES DE 5 O MAS AÑOS-SIN VARIEDAD	S	8,63
1700000006116886	21-007-008-00086-00006	62000	PASTOS PERMANENTES DE 5 O MAS AÑOS-SIN VARIEDAD	S	11,74
1700000006116887	21-007-008-00086-00001	62000	PASTOS PERMANENTES DE 5 O MAS AÑOS-SIN VARIEDAD	S	3,49
1700000006116888	21-007-008-00086-00007	62000	PASTOS PERMANENTES DE 5 O MAS AÑOS-SIN VARIEDAD	S	0,99
1700000006116889	21-078-001-00009-00001	62000	PASTOS PERMANENTES DE 5 O MAS AÑOS-SIN VARIEDAD	S	14,44
1700000006116890	21-078-001-00013-00006	62000	PASTOS PERMANENTES DE 5 O MAS AÑOS-SIN VARIEDAD	S	0,42
1700000006116891	21-078-001-00009-00003	62000	PASTOS PERMANENTES DE 5 O MAS AÑOS-SIN VARIEDAD	S	0,40
1700000006116892	21-078-001-00013-00003	62000	PASTOS PERMANENTES DE 5 O MAS AÑOS-SIN VARIEDAD	S	31,91
1700000006116893	21-078-002-00013-00001	62000	PASTOS PERMANENTES DE 5 O MAS AÑOS-SIN VARIEDAD	S	2,38
1700000006116894	21-078-002-00012-00001	62000	PASTOS PERMANENTES DE 5 O MAS AÑOS-SIN VARIEDAD	S	6,33
1700000006116895	21-007-008-00084-00008	62000	PASTOS PERMANENTES DE 5 O MAS AÑOS-SIN VARIEDAD	S	17,40
1700000006116896	21-007-008-00084-00031	62000	PASTOS PERMANENTES DE 5 O MAS AÑOS-SIN VARIEDAD	S	1,77
1700000006116897	21-078-037-00043-00002	62000	PASTOS PERMANENTES DE 5 O MAS AÑOS-SIN VARIEDAD	S	54,66
1700000006116898	21-007-008-00084-00003	62000	PASTOS PERMANENTES DE 5 O MAS AÑOS-SIN VARIEDAD	S	6,40

(1) Superficie declarada admisible ajustada con la superficie comprometida.
(2) Factor de penalización valorando el alcance para el tipo de compromiso.Puede verificar la integridad de una copia de este documento mediante la lectura del código QR adjunto o mediante el acceso a la dirección <https://ws050.juntadeandalucia.es/verificarFirma> indicando el código de VERIFICACIÓN

FIRMADO POR

RAQUEL MARIA ESPIN CRESPO

18/12/2024

VERIFICACIÓN

Pk2jmBDMDBSWPSC42MTUWFP24ALUB4

PÁG. 1980/2078



**Datos considerados para el Cálculo de la Carga Ganadera mínima y máxima del expediente****Recintos Determinados para el Cálculo de Garga Ganadera Mínima**

REF.	REFERENCIA SIGPAC	CULTIVO	DESCRIPCIÓN CULTIVO	S/R	SUP.
					RESUELTA (ha)
1700000006116899	21-007-008-00084-00006	62000	PASTOS PERMANENTES DE 5 O MAS AÑOS-SIN VARIEDAD	S	0,08
1700000006116900	21-007-008-00084-00005	62000	PASTOS PERMANENTES DE 5 O MAS AÑOS-SIN VARIEDAD	S	0,14
1700000006116901	21-007-008-00084-00009	62000	PASTOS PERMANENTES DE 5 O MAS AÑOS-SIN VARIEDAD	S	0,97
1700000006116902	21-007-008-00280-00002	62000	PASTOS PERMANENTES DE 5 O MAS AÑOS-SIN VARIEDAD	S	19,23
1700000006116903	21-007-008-00084-00007	62000	PASTOS PERMANENTES DE 5 O MAS AÑOS-SIN VARIEDAD	S	0,33
1700000006116904	21-007-011-00074-00001	62000	PASTOS PERMANENTES DE 5 O MAS AÑOS-SIN VARIEDAD	S	1,73
1700000006116905	21-007-011-00029-00002	62000	PASTOS PERMANENTES DE 5 O MAS AÑOS-SIN VARIEDAD	S	0,66
1700000006116906	21-007-008-00084-00019	62000	PASTOS PERMANENTES DE 5 O MAS AÑOS-SIN VARIEDAD	S	2,61
1700000006116907	21-007-011-00074-00002	62000	PASTOS PERMANENTES DE 5 O MAS AÑOS-SIN VARIEDAD	S	1,43
1700000006116908	21-007-008-00084-00020	62000	PASTOS PERMANENTES DE 5 O MAS AÑOS-SIN VARIEDAD	S	0,81
1700000006116918	21-007-011-00086-00007	62000	PASTOS PERMANENTES DE 5 O MAS AÑOS-SIN VARIEDAD	S	0,01
1700000006116919	21-007-011-00076-00001	62000	PASTOS PERMANENTES DE 5 O MAS AÑOS-SIN VARIEDAD	S	3,66
1700000006116921	21-007-011-00086-00004	62000	PASTOS PERMANENTES DE 5 O MAS AÑOS-SIN VARIEDAD	S	0,03
1700000006116922	21-007-011-00074-00005	62000	PASTOS PERMANENTES DE 5 O MAS AÑOS-SIN VARIEDAD	S	5,26
1700000006116925	21-007-011-00074-00004	62000	PASTOS PERMANENTES DE 5 O MAS AÑOS-SIN VARIEDAD	S	13,98
1700000006116927	21-007-011-00029-00001	62000	PASTOS PERMANENTES DE 5 O MAS AÑOS-SIN VARIEDAD	S	120,74
1700000006116928	21-007-011-00029-00027	62000	PASTOS PERMANENTES DE 5 O MAS AÑOS-SIN VARIEDAD	S	0,60
1700000006116932	21-007-011-00029-00028	62000	PASTOS PERMANENTES DE 5 O MAS AÑOS-SIN VARIEDAD	S	2,39
1700000006116933	21-007-008-00280-00004	62000	PASTOS PERMANENTES DE 5 O MAS AÑOS-SIN VARIEDAD	S	16,45
1700000006116935	21-007-008-00280-00003	62000	PASTOS PERMANENTES DE 5 O MAS AÑOS-SIN VARIEDAD	S	7,57
1700000006116937	21-007-008-00279-00005	62000	PASTOS PERMANENTES DE 5 O MAS AÑOS-SIN VARIEDAD	S	3,99

Recintos Determinados para el Cálculo de Garga Ganadera Máxima

REF.	REFERENCIA SIGPAC	CULTIVO	DESCRIPCIÓN CULTIVO	S/R	SUP.
					RESUELTA (ha)
1700000006116880	21-007-008-00084-00002	62000	PASTOS PERMANENTES DE 5 O MAS AÑOS-SIN VARIEDAD	S	8,17
1700000006116881	21-007-008-00279-00001	62000	PASTOS PERMANENTES DE 5 O MAS AÑOS-SIN VARIEDAD	S	36,70
1700000006116882	21-007-008-00279-00004	62000	PASTOS PERMANENTES DE 5 O MAS AÑOS-SIN VARIEDAD	S	1,44
1700000006116883	21-007-008-00279-00006	62000	PASTOS PERMANENTES DE 5 O MAS AÑOS-SIN VARIEDAD	S	1,27
1700000006116884	21-007-008-00279-00007	62000	PASTOS PERMANENTES DE 5 O MAS AÑOS-SIN VARIEDAD	S	2,04
1700000006116885	21-007-008-00086-00002	62000	PASTOS PERMANENTES DE 5 O MAS AÑOS-SIN VARIEDAD	S	8,63
1700000006116886	21-007-008-00086-00006	62000	PASTOS PERMANENTES DE 5 O MAS AÑOS-SIN VARIEDAD	S	11,74
1700000006116887	21-007-008-00086-00001	62000	PASTOS PERMANENTES DE 5 O MAS AÑOS-SIN VARIEDAD	S	3,49
1700000006116888	21-007-008-00086-00007	62000	PASTOS PERMANENTES DE 5 O MAS AÑOS-SIN VARIEDAD	S	0,99
1700000006116889	21-078-001-00009-00001	62000	PASTOS PERMANENTES DE 5 O MAS AÑOS-SIN VARIEDAD	S	14,44
1700000006116890	21-078-001-00013-00006	62000	PASTOS PERMANENTES DE 5 O MAS AÑOS-SIN VARIEDAD	S	0,42
1700000006116891	21-078-001-00009-00003	62000	PASTOS PERMANENTES DE 5 O MAS AÑOS-SIN VARIEDAD	S	0,40

(1) Superficie declarada admisible ajustada con la superficie comprometida.
(2) Factor de penalización valorando el alcance para el tipo de compromiso.

Puede verificar la integridad de una copia de este documento mediante la lectura del código QR adjunto o mediante el acceso a la dirección <https://ws050.juntadeandalucia.es/verificarFirma> indicando el código de VERIFICACIÓN

FIRMADO POR

RAQUEL MARIA ESPIN CRESPO

18/12/2024

VERIFICACIÓN

Pk2jmBDMDBSWPSC42MTUWFP24ALUB4

PÁG. 1981/2078



**Datos considerados para el Cálculo de la Carga Ganadera mínima y máxima del expediente****Recintos Determinados para el Cálculo de Garga Ganadera Máxima**

REF.	REFERENCIA SIGPAC	CULTIVO	DESCRIPCIÓN CULTIVO	S/R	SUP. RESUELTA (ha)
1700000006116892	21-078-001-00013-00003	62000	PASTOS PERMANENTES DE 5 O MAS AÑOS-SIN VARIEDAD	S	31,91
1700000006116893	21-078-002-00013-00001	62000	PASTOS PERMANENTES DE 5 O MAS AÑOS-SIN VARIEDAD	S	2,38
1700000006116894	21-078-002-00012-00001	62000	PASTOS PERMANENTES DE 5 O MAS AÑOS-SIN VARIEDAD	S	6,33
1700000006116895	21-007-008-00084-00008	62000	PASTOS PERMANENTES DE 5 O MAS AÑOS-SIN VARIEDAD	S	17,40
1700000006116896	21-007-008-00084-00031	62000	PASTOS PERMANENTES DE 5 O MAS AÑOS-SIN VARIEDAD	S	1,77
1700000006116897	21-078-037-00043-00002	62000	PASTOS PERMANENTES DE 5 O MAS AÑOS-SIN VARIEDAD	S	54,66
1700000006116898	21-007-008-00084-00003	62000	PASTOS PERMANENTES DE 5 O MAS AÑOS-SIN VARIEDAD	S	6,40
1700000006116899	21-007-008-00084-00006	62000	PASTOS PERMANENTES DE 5 O MAS AÑOS-SIN VARIEDAD	S	0,08
1700000006116900	21-007-008-00084-00005	62000	PASTOS PERMANENTES DE 5 O MAS AÑOS-SIN VARIEDAD	S	0,14
1700000006116901	21-007-008-00084-00009	62000	PASTOS PERMANENTES DE 5 O MAS AÑOS-SIN VARIEDAD	S	0,97
1700000006116902	21-007-008-00280-00002	62000	PASTOS PERMANENTES DE 5 O MAS AÑOS-SIN VARIEDAD	S	19,23
1700000006116903	21-007-008-00084-00007	62000	PASTOS PERMANENTES DE 5 O MAS AÑOS-SIN VARIEDAD	S	0,33
1700000006116904	21-007-011-00074-00001	62000	PASTOS PERMANENTES DE 5 O MAS AÑOS-SIN VARIEDAD	S	1,73
1700000006116905	21-007-011-00029-00002	62000	PASTOS PERMANENTES DE 5 O MAS AÑOS-SIN VARIEDAD	S	0,66
1700000006116906	21-007-008-00084-00019	62000	PASTOS PERMANENTES DE 5 O MAS AÑOS-SIN VARIEDAD	S	2,61
1700000006116907	21-007-011-00074-00002	62000	PASTOS PERMANENTES DE 5 O MAS AÑOS-SIN VARIEDAD	S	1,43
1700000006116908	21-007-008-00084-00020	62000	PASTOS PERMANENTES DE 5 O MAS AÑOS-SIN VARIEDAD	S	0,81
1700000006116918	21-007-011-00086-00007	62000	PASTOS PERMANENTES DE 5 O MAS AÑOS-SIN VARIEDAD	S	0,01
1700000006116919	21-007-011-00076-00001	62000	PASTOS PERMANENTES DE 5 O MAS AÑOS-SIN VARIEDAD	S	3,66
1700000006116920	21-007-011-00076-00003	62000	PASTOS PERMANENTES DE 5 O MAS AÑOS-SIN VARIEDAD	S	0,00
1700000006116921	21-007-011-00086-00004	62000	PASTOS PERMANENTES DE 5 O MAS AÑOS-SIN VARIEDAD	S	0,03
1700000006116922	21-007-011-00074-00005	62000	PASTOS PERMANENTES DE 5 O MAS AÑOS-SIN VARIEDAD	S	5,26
1700000006116925	21-007-011-00074-00004	62000	PASTOS PERMANENTES DE 5 O MAS AÑOS-SIN VARIEDAD	S	13,98
1700000006116927	21-007-011-00029-00001	62000	PASTOS PERMANENTES DE 5 O MAS AÑOS-SIN VARIEDAD	S	120,74
1700000006116928	21-007-011-00029-00027	62000	PASTOS PERMANENTES DE 5 O MAS AÑOS-SIN VARIEDAD	S	0,60
1700000006116932	21-007-011-00029-00028	62000	PASTOS PERMANENTES DE 5 O MAS AÑOS-SIN VARIEDAD	S	2,39
1700000006116933	21-007-008-00280-00004	62000	PASTOS PERMANENTES DE 5 O MAS AÑOS-SIN VARIEDAD	S	16,45
1700000006116935	21-007-008-00280-00003	62000	PASTOS PERMANENTES DE 5 O MAS AÑOS-SIN VARIEDAD	S	7,57
1700000006116937	21-007-008-00279-00005	62000	PASTOS PERMANENTES DE 5 O MAS AÑOS-SIN VARIEDAD	S	3,99

Incidencias de carga ganadera**INCIDENCIA DESCRIPCIÓN**

100407	Explotación solicitada no forma parte de ningún organismo de control autorizado para la producción ecológica en Andalucía o fecha de inscripción posterior al plazo establecido (Anexo I. Criterios de Subvencionabilidad. Orden 28 de marzo de 2023). Explotación:ES210070000083 Especie:PORCINO Explotación:ES210070000084 Especie:PORCINO Explotación:ES210790000047 Especie:PORCINO
--------	--

(1) Superficie declarada admisible ajustada con la superficie comprometida.
(2) Factor de penalización valorando el alcance para el tipo de compromiso.

Puede verificar la integridad de una copia de este documento mediante la lectura del código QR adjunto o mediante el acceso a la dirección <https://ws050.juntadeandalucia.es/verificarFirma> indicando el código de VERIFICACIÓN

FIRMADO POR	RAQUEL MARIA ESPIN CRESPO	18/12/2024	
VERIFICACIÓN	Pk2jmBDMDBSWPSC42MTUWFP24ALUB4	PÁG. 1982/2078	



(1) Superficie declarada admisible ajustada con la superficie comprometida.
(2) Factor de penalización valorando el alcance para el tipo de compromiso.

Puede verificar la integridad de una copia de este documento mediante la lectura del código QR adjunto o mediante el acceso a la dirección <https://ws050.juntadeandalucia.es/verificarFirma> indicando el código de VERIFICACIÓN

FIRMADO POR	RAQUEL MARIA ESPIN CRESPO	18/12/2024
VERIFICACIÓN	Pk2jmBDMDBSWPSC42MTUWFP24ALUB4	PÁG. 1983/2078



**APELLIDOS Y NOMBRE / RAZÓN SOCIAL**

VAZ PARRILLA SEBASTIAN

NIF
***8854*EXPEDIENTE
1183569**ANUALIDAD DE PAGO**

1ª

IMPORTE POR ANUALIDAD

	2023	2024	2025	2026	2027
IMPORTE MÁXIMO SUBVENCIONABLE	2.063,61 €	2.063,61 €	2.063,61 €	2.063,61 €	2.063,61 €
IMPORTE MEDIO DE TRANSFERENCIA (€/ha)	57,50 €	57,50 €	57,50 €	57,50 €	57,50 €

RESUMEN DE UNIDADES

Cód	GRUPO DE PAGO	Sup. Dec. Admisible (ha)	Sup. Comprometida (ha)	Sup. ajustada compromiso (1) (ha)	% sobredec.	Sup. Resuelta (ha)	Importe Declarado	Importe Topado	Importe Resuelto	Importe tras sobredec.
428	PASTOS ASOCIADOS A GANADERÍA ECOLÓGICA	35,91		35,89	0,00	35,89	2.948,36	2.063,61	2.063,61	2.063,61
TOTAL		35,91	35,89	35,89		35,89	2.948,36	2.063,61	2.063,61	2.063,61

APLICACIÓN DE REDUCCIONES Y PENALIZACIONES

GRUPO DE PAGO	Importe Calculado	Importe prerreduc.	Criterios de subvencionabilidad y compromisos	Presentación tardía	Omisión declaración	Condicionidad	IMPORTE (Euros) RESUELTO
PASTOS ASOCIADOS A GANADERÍA	2.063,61	2.063,61	0,00	0,00	0,00	0,00	2.063,61
TOTAL	2.063,61	2.063,61					2.063,61

RESUMEN DE PAGOS**IMPORTE (Euros)**

	RESUELTO	FEADER	MAPA	CAPADR
PASTOS ASOCIADOS A GANADERÍA ECOLÓGICA - Pago realizado	2.063,61 €	1.754,07 €	202,44 €	107,10 €

RECINTOS RESUELTOS

REE	REFERENCIA SIGPAC	CULTIVO DESCRIPCIÓN CULTIVO	S/R G.PAGO	PEND. MEDIA (%)	SUP. ADMISIBLE (ha)	SUP. COMPROM. (ha)	SUP. AJUSTADA COMPROM. (1) (ha)	SUP. CONV. SIGPAC (ha)	SUP. CERTIF. (ha)	SUP. CAMPO (ha)	SUP. CAMPO DETER. CULT. DECLARADO (ha)	SUP. DEC. REDUCIDA (ha)	SUP. RESUELTA (ha)
1700000006463200	21-023-012-00055-005	62000 PASTOS PERMANENTES DE 5 O MAS AÑOS-SIN VARIEDAD	S 428	23,00	0,83	0,83	0,83		1,26			0,83	0,83
1700000006463202	21-023-012-00055-002	62000 PASTOS PERMANENTES DE 5 O MAS AÑOS-SIN VARIEDAD	S 428	13,00	1,55	1,54	1,54		1,54			1,54	1,54
1700000006463203	21-023-012-00055-003	62000 PASTOS PERMANENTES DE 5 O MAS AÑOS-SIN VARIEDAD	S 428	15,80	4,82	4,82	4,82		5,67			4,82	4,82
1700000006463204	21-023-012-00054-001	62000 PASTOS PERMANENTES DE 5 O MAS AÑOS-SIN VARIEDAD	S 428	15,80	0,78	0,78	0,78		1,20			0,78	0,78
1700000006463205	21-023-012-00056-003	62000 PASTOS PERMANENTES DE 5 O MAS AÑOS-SIN VARIEDAD	S 428	29,50	1,30	1,30	1,30		1,99			1,30	1,30
1700000006463206	21-023-012-00056-001	62000 PASTOS PERMANENTES DE 5 O MAS AÑOS-SIN VARIEDAD	S 428	12,20	0,63	0,62	0,62		0,62			0,62	0,62
1700000006463207	21-023-013-00061-011	62000 PASTOS PERMANENTES DE 5 O MAS AÑOS-SIN VARIEDAD	S 428	26,30	1,89	1,89	1,89		7,54			1,89	1,89
1700000006463208	21-023-013-00061-009	62000 PASTOS PERMANENTES DE 5 O MAS AÑOS-SIN VARIEDAD	S 428	29,10	0,25	0,25	0,25		0,25			0,25	0,25
1700000006463209	21-023-013-00061-010	62000 PASTOS PERMANENTES DE 5 O MAS AÑOS-SIN VARIEDAD	S 428	32,10	0,71	0,71	0,71		0,95			0,71	0,71
1700000006463210	21-023-013-00061-007	62000 PASTOS PERMANENTES DE 5 O MAS AÑOS-SIN VARIEDAD	S 428	23,20	1,91	1,91	1,91		2,25			1,91	1,91
1700000006463211	21-023-013-00061-008	62000 PASTOS PERMANENTES DE 5 O MAS AÑOS-SIN VARIEDAD	S 428	23,00	18,23	18,23	18,23		18,23			18,23	18,23
1700000006463212	21-023-013-00061-012	62000 PASTOS PERMANENTES DE 5 O MAS AÑOS-SIN VARIEDAD	S 428	29,00	0,58	0,58	0,58		1,05			0,58	0,58
1700000006463214	21-023-013-00061-014	62000 PASTOS PERMANENTES DE 5 O MAS AÑOS-SIN VARIEDAD	S 428	16,20	0,62	0,62	0,62		0,62			0,62	0,62
1700000006463216	21-023-012-00055-004	62000 PASTOS PERMANENTES DE 5 O MAS AÑOS-SIN VARIEDAD	R 428	8,00	0,02	0,02	0,02		0,04			0,02	0,02
1700000006463217	21-023-012-00056-002	62000 PASTOS PERMANENTES DE 5 O MAS AÑOS-SIN VARIEDAD	S 428	17,90	1,79	1,79	1,79		2,39			1,79	1,79

(1) Superficie declarada admisible ajustada con la superficie comprometida.
(2) Factor de penalización valorando el alcance para el tipo de compromiso.Puede verificar la integridad de una copia de este documento mediante la lectura del código QR adjunto o mediante el acceso a la dirección <https://ws050.juntadeandalucia.es/verificarFirma> indicando el código de VERIFICACIÓN

FIRMADO POR

RAQUEL MARIA ESPIN CRESPO

18/12/2024

VERIFICACIÓN

Pk2jmBDMDBSWPSC42MTUWFP24ALUB4

PÁG. 1984/2078



**INCIDENCIAS****INCIDENCIA DESCRIPCIÓN**

- 100400 Recinto con cultivo, variedad, régimen de explotación o uso Siggac no compatible con la operación solicitada (Anexo IV.I Cultivos y variedades elegibles para las Intervenciones. Orden de 28 de marzo de 2023).
Ref:-1093371 Recinto:21-023-011-00030-00001 Cultivo:78000 RAYGRAS ANUAL (Lolium multiflorum LAM. And hybrids)-SIN VARIEDAD Secano Uso:TA
- 100402 Recinto solicitado no forma parte de ningún organismo de control autorizado para la producción ecológica en Andalucía o fecha de inscripción posterior al plazo establecido (Anexo I. Criterios de Subvencionabilidad. Orden 28 de marzo de 2023).
Ref:-816792 Recinto:21-023-012-00014-00002 Cultivo:62000 PASTOS PERMANENTES DE 5 O MAS AÑOS-SIN VARIEDAD Secano
Ref:1700000006463194 Recinto:21-023-012-00048-00002 Cultivo:62000 PASTOS PERMANENTES DE 5 O MAS AÑOS-SIN VARIEDAD Secano
Ref:1700000006463201 Recinto:21-023-012-00052-00005 Cultivo:62000 PASTOS PERMANENTES DE 5 O MAS AÑOS-SIN VARIEDAD Secano
- 100411 Recinto no admisible por no estar asociado en SIGGAN a una explotación ganadera (Artículo 10 de la Orden de 28 de marzo de 2023).
Ref:1700000006463193 Recinto:21-023-012-00048-00001 Cultivo:62000 PASTOS PERMANENTES DE 5 O MAS AÑOS-SIN VARIEDAD Secano
Ref:1700000006463194 Recinto:21-023-012-00048-00002 Cultivo:62000 PASTOS PERMANENTES DE 5 O MAS AÑOS-SIN VARIEDAD Secano
Ref:1700000006463195 Recinto:21-023-012-00049-00001 Cultivo:62000 PASTOS PERMANENTES DE 5 O MAS AÑOS-SIN VARIEDAD Secano
Ref:1700000006463196 Recinto:21-023-012-00050-00001 Cultivo:62000 PASTOS PERMANENTES DE 5 O MAS AÑOS-SIN VARIEDAD Secano
Ref:1700000006463197 Recinto:21-023-012-00051-00004 Cultivo:62000 PASTOS PERMANENTES DE 5 O MAS AÑOS-SIN VARIEDAD Secano
Ref:1700000006463198 Recinto:21-023-012-00052-00001 Cultivo:62000 PASTOS PERMANENTES DE 5 O MAS AÑOS-SIN VARIEDAD Secano
Ref:1700000006463199 Recinto:21-023-012-00052-00002 Cultivo:62000 PASTOS PERMANENTES DE 5 O MAS AÑOS-SIN VARIEDAD Secano
Ref:1700000006463201 Recinto:21-023-012-00052-00005 Cultivo:62000 PASTOS PERMANENTES DE 5 O MAS AÑOS-SIN VARIEDAD Secano
- 100424 Solicita recinto que no está comprometido para la operación.
Ref:-1093371 Recinto:21-023-011-00030-00001 Cultivo:78000 RAYGRAS ANUAL (Lolium multiflorum LAM. And hybrids)-SIN VARIEDAD Secano
Ref:-816792 Recinto:21-023-012-00014-00002 Cultivo:62000 PASTOS PERMANENTES DE 5 O MAS AÑOS-SIN VARIEDAD Secano
Ref:1700000006463193 Recinto:21-023-012-00048-00001 Cultivo:62000 PASTOS PERMANENTES DE 5 O MAS AÑOS-SIN VARIEDAD Secano
Ref:1700000006463194 Recinto:21-023-012-00048-00002 Cultivo:62000 PASTOS PERMANENTES DE 5 O MAS AÑOS-SIN VARIEDAD Secano
Ref:1700000006463195 Recinto:21-023-012-00049-00001 Cultivo:62000 PASTOS PERMANENTES DE 5 O MAS AÑOS-SIN VARIEDAD Secano
Ref:1700000006463196 Recinto:21-023-012-00050-00001 Cultivo:62000 PASTOS PERMANENTES DE 5 O MAS AÑOS-SIN VARIEDAD Secano
Ref:1700000006463197 Recinto:21-023-012-00051-00004 Cultivo:62000 PASTOS PERMANENTES DE 5 O MAS AÑOS-SIN VARIEDAD Secano
Ref:1700000006463198 Recinto:21-023-012-00052-00001 Cultivo:62000 PASTOS PERMANENTES DE 5 O MAS AÑOS-SIN VARIEDAD Secano
Ref:1700000006463199 Recinto:21-023-012-00052-00002 Cultivo:62000 PASTOS PERMANENTES DE 5 O MAS AÑOS-SIN VARIEDAD Secano
Ref:1700000006463201 Recinto:21-023-012-00052-00005 Cultivo:62000 PASTOS PERMANENTES DE 5 O MAS AÑOS-SIN VARIEDAD Secano

Datos considerados para el Cálculo de la Carga Ganadera mínima y máxima del expediente

Explotación	Especie	Inscrito en Sipea y Admisible	Ugm Calculada para CG Mínima	Ugm Calculada para CG Máxima
ES210230000635	OVINA	SI	13,55	13,55
ES210230000847	OVINA	SI	13,79	13,79
ES210230000865	OVINA	SI	13,28	13,28
			40,62	40,62

Superficie determinada para Cálculo Carga Ganadera Mínima: 197,90 ha

Superficie determinada para Cálculo Carga Ganadera Máxima: 207,63 ha

Carga Ganadera Mínima Expediente: 0,21 ugm/ha

Carga Ganadera Máxima Expediente: 0,20 ugm/ha

Los importes del Grupo de Pago de pastos de este expediente han sido ajustados por no llegar a la carga ganadera mínima de 0,3

(1) Superficie declarada admisible ajustada con la superficie comprometida.
(2) Factor de penalización valorando el alcance para el tipo de compromiso.Puede verificar la integridad de una copia de este documento mediante la lectura del código QR adjunto o mediante el acceso a la dirección <https://ws050.juntadeandalucia.es/verificarFirma> indicando el código de VERIFICACIÓN

FIRMADO POR

RAQUEL MARIA ESPIN CRESPO

18/12/2024

VERIFICACIÓN

Pk2jmBDMDBSWPSC42MTUWFP24ALUB4

PÁG. 1985/2078



**Datos considerados para el Cálculo de la Carga Ganadera mínima y máxima del expediente****Recintos Determinados para el Cálculo de Garga Ganadera Mínima**

REF.	REFERENCIA SIGPAC	CULTIVO	DESCRIPCIÓN CULTIVO	SUP.	
				S/R	RESUELTA (ha)
-1093389	21-023-011-00030-00048	62000	PASTOS PERMANENTES DE 5 O MAS AÑOS-SIN VARIEDAD	S	0,19
-1093388	21-023-011-00030-00044	62000	PASTOS PERMANENTES DE 5 O MAS AÑOS-SIN VARIEDAD	S	0,67
-1093387	21-023-011-00030-00042	62000	PASTOS PERMANENTES DE 5 O MAS AÑOS-SIN VARIEDAD	S	7,54
-1093386	21-023-011-00030-00041	62000	PASTOS PERMANENTES DE 5 O MAS AÑOS-SIN VARIEDAD	S	5,53
-1093385	21-023-011-00030-00036	62000	PASTOS PERMANENTES DE 5 O MAS AÑOS-SIN VARIEDAD	S	1,25
-1093383	21-023-011-00030-00035	62000	PASTOS PERMANENTES DE 5 O MAS AÑOS-SIN VARIEDAD	S	4,04
-1093382	21-023-011-00030-00034	62000	PASTOS PERMANENTES DE 5 O MAS AÑOS-SIN VARIEDAD	S	10,81
-1093380	21-023-011-00030-00033	62000	PASTOS PERMANENTES DE 5 O MAS AÑOS-SIN VARIEDAD	S	0,02
-1093379	21-023-011-00030-00029	62000	PASTOS PERMANENTES DE 5 O MAS AÑOS-SIN VARIEDAD	S	0,23
-1093378	21-023-011-00030-00025	62000	PASTOS PERMANENTES DE 5 O MAS AÑOS-SIN VARIEDAD	S	0,13
-1093377	21-023-011-00030-00019	62000	PASTOS PERMANENTES DE 5 O MAS AÑOS-SIN VARIEDAD	S	0,02
-1093375	21-023-011-00030-00006	62000	PASTOS PERMANENTES DE 5 O MAS AÑOS-SIN VARIEDAD	S	0,05
-1093374	21-023-011-00030-00005	62000	PASTOS PERMANENTES DE 5 O MAS AÑOS-SIN VARIEDAD	S	0,01
-1093373	21-023-011-00030-00003	62000	PASTOS PERMANENTES DE 5 O MAS AÑOS-SIN VARIEDAD	S	0,05
-1093372	21-023-011-00030-00002	62000	PASTOS PERMANENTES DE 5 O MAS AÑOS-SIN VARIEDAD	S	3,78
-1093369	21-023-011-00011-00004	62000	PASTOS PERMANENTES DE 5 O MAS AÑOS-SIN VARIEDAD	S	0,03
-1093368	21-023-011-00011-00002	62000	PASTOS PERMANENTES DE 5 O MAS AÑOS-SIN VARIEDAD	S	0,35
-1093367	21-023-011-00011-00001	62000	PASTOS PERMANENTES DE 5 O MAS AÑOS-SIN VARIEDAD	S	0,06
-817017	21-023-011-00005-00015	62000	PASTOS PERMANENTES DE 5 O MAS AÑOS-SIN VARIEDAD	S	0,11
-817016	21-023-011-00011-00022	62000	PASTOS PERMANENTES DE 5 O MAS AÑOS-SIN VARIEDAD	S	0,05
-817015	21-023-011-00011-00024	62000	PASTOS PERMANENTES DE 5 O MAS AÑOS-SIN VARIEDAD	S	0,05
-817010	21-023-011-00011-00029	62000	PASTOS PERMANENTES DE 5 O MAS AÑOS-SIN VARIEDAD	S	0,08
-817008	21-023-011-00011-00036	62000	PASTOS PERMANENTES DE 5 O MAS AÑOS-SIN VARIEDAD	S	0,22
-817004	21-023-011-00005-00011	62000	PASTOS PERMANENTES DE 5 O MAS AÑOS-SIN VARIEDAD	S	0,03
-817000	21-023-011-00005-00005	62000	PASTOS PERMANENTES DE 5 O MAS AÑOS-SIN VARIEDAD	S	0,01
-816998	21-023-011-00005-00007	62000	PASTOS PERMANENTES DE 5 O MAS AÑOS-SIN VARIEDAD	S	0,01
-816997	21-023-011-00005-00013	62000	PASTOS PERMANENTES DE 5 O MAS AÑOS-SIN VARIEDAD	S	0,03
-816996	21-023-011-00005-00032	62000	PASTOS PERMANENTES DE 5 O MAS AÑOS-SIN VARIEDAD	S	0,05
-816988	21-023-011-00005-00016	62000	PASTOS PERMANENTES DE 5 O MAS AÑOS-SIN VARIEDAD	S	0,08
-816985	21-023-011-00005-00010	62000	PASTOS PERMANENTES DE 5 O MAS AÑOS-SIN VARIEDAD	S	0,02
-816974	21-023-011-00005-00001	62000	PASTOS PERMANENTES DE 5 O MAS AÑOS-SIN VARIEDAD	S	0,10
-816973	21-023-011-00005-00029	62000	PASTOS PERMANENTES DE 5 O MAS AÑOS-SIN VARIEDAD	S	1,13
-816972	21-023-011-00011-00037	62000	PASTOS PERMANENTES DE 5 O MAS AÑOS-SIN VARIEDAD	S	1,13
-816970	21-023-011-00005-00003	62000	PASTOS PERMANENTES DE 5 O MAS AÑOS-SIN VARIEDAD	S	1,55
-816969	21-023-011-00006-00004	62000	PASTOS PERMANENTES DE 5 O MAS AÑOS-SIN VARIEDAD	S	1,69
-816968	21-023-011-00005-00035	62000	PASTOS PERMANENTES DE 5 O MAS AÑOS-SIN VARIEDAD	S	12,67

(1) Superficie declarada admisible ajustada con la superficie comprometida.
(2) Factor de penalización valorando el alcance para el tipo de compromiso.Puede verificar la integridad de una copia de este documento mediante la lectura del código QR adjunto o mediante el acceso a la dirección <https://ws050.juntadeandalucia.es/verificarFirma> indicando el código de VERIFICACIÓN

FIRMADO POR

RAQUEL MARIA ESPIN CRESPO

18/12/2024

VERIFICACIÓN

Pk2jmBDMDBSWPSC42MTUWFP24ALUB4

PÁG. 1986/2078



**Datos considerados para el Cálculo de la Carga Ganadera mínima y máxima del expediente****Recintos Determinados para el Cálculo de Garga Ganadera Mínima**

REF.	REFERENCIA SIGPAC	CULTIVO	DESCRIPCIÓN CULTIVO	S/R	SUP. RESUELTA (ha)
-816967	21-023-011-00006-00006	62000	PASTOS PERMANENTES DE 5 O MAS AÑOS-SIN VARIEDAD	S	0,28
-816965	21-023-011-00008-00002	62000	PASTOS PERMANENTES DE 5 O MAS AÑOS-SIN VARIEDAD	S	0,15
-816964	21-023-011-00007-00001	62000	PASTOS PERMANENTES DE 5 O MAS AÑOS-SIN VARIEDAD	S	3,50
-816963	21-023-011-00011-00014	62000	PASTOS PERMANENTES DE 5 O MAS AÑOS-SIN VARIEDAD	S	11,18
-816957	21-023-011-00011-00033	62000	PASTOS PERMANENTES DE 5 O MAS AÑOS-SIN VARIEDAD	S	25,07
-816883	21-023-011-00009-00002	62000	PASTOS PERMANENTES DE 5 O MAS AÑOS-SIN VARIEDAD	S	0,20
-816862	21-023-011-00009-00001	62000	PASTOS PERMANENTES DE 5 O MAS AÑOS-SIN VARIEDAD	S	0,12
-816861	21-023-011-00010-00001	62000	PASTOS PERMANENTES DE 5 O MAS AÑOS-SIN VARIEDAD	S	0,19
-816860	21-023-011-00010-00002	62000	PASTOS PERMANENTES DE 5 O MAS AÑOS-SIN VARIEDAD	S	0,70
-816850	21-023-011-00011-00035	62000	PASTOS PERMANENTES DE 5 O MAS AÑOS-SIN VARIEDAD	S	0,06
-816848	21-023-011-00012-00003	62000	PASTOS PERMANENTES DE 5 O MAS AÑOS-SIN VARIEDAD	S	17,26
-816847	21-023-012-00008-00002	62000	PASTOS PERMANENTES DE 5 O MAS AÑOS-SIN VARIEDAD	S	0,87
-816846	21-023-012-00008-00003	62000	PASTOS PERMANENTES DE 5 O MAS AÑOS-SIN VARIEDAD	S	0,01
-816823	21-023-012-00017-00001	62000	PASTOS PERMANENTES DE 5 O MAS AÑOS-SIN VARIEDAD	S	0,03
-816797	21-023-011-00018-00001	62000	PASTOS PERMANENTES DE 5 O MAS AÑOS-SIN VARIEDAD	S	0,25
-816796	21-023-012-00018-00002	62000	PASTOS PERMANENTES DE 5 O MAS AÑOS-SIN VARIEDAD	S	2,61
-816795	21-023-012-00014-00013	62000	PASTOS PERMANENTES DE 5 O MAS AÑOS-SIN VARIEDAD	S	1,21
-816794	21-023-012-00014-00016	62000	PASTOS PERMANENTES DE 5 O MAS AÑOS-SIN VARIEDAD	S	4,81
-816790	21-023-012-00014-00009	62000	PASTOS PERMANENTES DE 5 O MAS AÑOS-SIN VARIEDAD	S	22,46
1700000006463193	21-023-012-00048-00001	62000	PASTOS PERMANENTES DE 5 O MAS AÑOS-SIN VARIEDAD	S	0,92
1700000006463195	21-023-012-00049-00001	62000	PASTOS PERMANENTES DE 5 O MAS AÑOS-SIN VARIEDAD	S	0,56
1700000006463196	21-023-012-00050-00001	62000	PASTOS PERMANENTES DE 5 O MAS AÑOS-SIN VARIEDAD	S	12,28
1700000006463197	21-023-012-00051-00004	62000	PASTOS PERMANENTES DE 5 O MAS AÑOS-SIN VARIEDAD	S	0,57
1700000006463198	21-023-012-00052-00001	62000	PASTOS PERMANENTES DE 5 O MAS AÑOS-SIN VARIEDAD	S	2,04
1700000006463199	21-023-012-00052-00002	62000	PASTOS PERMANENTES DE 5 O MAS AÑOS-SIN VARIEDAD	S	0,91
1700000006463200	21-023-012-00055-00005	62000	PASTOS PERMANENTES DE 5 O MAS AÑOS-SIN VARIEDAD	S	0,83
1700000006463202	21-023-012-00055-00002	62000	PASTOS PERMANENTES DE 5 O MAS AÑOS-SIN VARIEDAD	S	1,54
1700000006463203	21-023-012-00055-00003	62000	PASTOS PERMANENTES DE 5 O MAS AÑOS-SIN VARIEDAD	S	4,82
1700000006463204	21-023-012-00054-00001	62000	PASTOS PERMANENTES DE 5 O MAS AÑOS-SIN VARIEDAD	S	0,78
1700000006463205	21-023-012-00056-00003	62000	PASTOS PERMANENTES DE 5 O MAS AÑOS-SIN VARIEDAD	S	1,30
1700000006463206	21-023-012-00056-00001	62000	PASTOS PERMANENTES DE 5 O MAS AÑOS-SIN VARIEDAD	S	0,62
1700000006463207	21-023-013-00061-00011	62000	PASTOS PERMANENTES DE 5 O MAS AÑOS-SIN VARIEDAD	S	1,89
1700000006463208	21-023-013-00061-00009	62000	PASTOS PERMANENTES DE 5 O MAS AÑOS-SIN VARIEDAD	S	0,25
1700000006463209	21-023-013-00061-00010	62000	PASTOS PERMANENTES DE 5 O MAS AÑOS-SIN VARIEDAD	S	0,71
1700000006463210	21-023-013-00061-00007	62000	PASTOS PERMANENTES DE 5 O MAS AÑOS-SIN VARIEDAD	S	1,91
1700000006463211	21-023-013-00061-00008	62000	PASTOS PERMANENTES DE 5 O MAS AÑOS-SIN VARIEDAD	S	18,23

(1) Superficie declarada admisible ajustada con la superficie comprometida.
(2) Factor de penalización valorando el alcance para el tipo de compromiso.

Puede verificar la integridad de una copia de este documento mediante la lectura del código QR adjunto o mediante el acceso a la dirección <https://ws050.juntadeandalucia.es/verificarFirma> indicando el código de VERIFICACIÓN

FIRMADO POR

RAQUEL MARIA ESPIN CRESPO

18/12/2024

VERIFICACIÓN

Pk2jmBDMDBSWPSC42MTUWFP24ALUB4

PÁG. 1987/2078



**Datos considerados para el Cálculo de la Carga Ganadera mínima y máxima del expediente****Recintos Determinados para el Cálculo de Garga Ganadera Mínima**

REF.	REFERENCIA SIGPAC	CULTIVO	DESCRIPCIÓN CULTIVO	SUP.	
				S/R	RESUELTA (ha)
1700000006463212	21-023-013-00061-00012	62000	PASTOS PERMANENTES DE 5 O MAS AÑOS-SIN VARIEDAD	S	0,58
1700000006463214	21-023-013-00061-00014	62000	PASTOS PERMANENTES DE 5 O MAS AÑOS-SIN VARIEDAD	S	0,62
1700000006463216	21-023-012-00055-00004	62000	PASTOS PERMANENTES DE 5 O MAS AÑOS-SIN VARIEDAD	R	0,02
1700000006463217	21-023-012-00056-00002	62000	PASTOS PERMANENTES DE 5 O MAS AÑOS-SIN VARIEDAD	S	1,79

Recintos Determinados para el Cálculo de Garga Ganadera Máxima

REF.	REFERENCIA SIGPAC	CULTIVO	DESCRIPCIÓN CULTIVO	SUP.	
				S/R	RESUELTA (ha)
-1093389	21-023-011-00030-00048	62000	PASTOS PERMANENTES DE 5 O MAS AÑOS-SIN VARIEDAD	S	0,19
-1093388	21-023-011-00030-00044	62000	PASTOS PERMANENTES DE 5 O MAS AÑOS-SIN VARIEDAD	S	0,67
-1093387	21-023-011-00030-00042	62000	PASTOS PERMANENTES DE 5 O MAS AÑOS-SIN VARIEDAD	S	7,54
-1093386	21-023-011-00030-00041	62000	PASTOS PERMANENTES DE 5 O MAS AÑOS-SIN VARIEDAD	S	5,53
-1093385	21-023-011-00030-00036	62000	PASTOS PERMANENTES DE 5 O MAS AÑOS-SIN VARIEDAD	S	1,25
-1093383	21-023-011-00030-00035	62000	PASTOS PERMANENTES DE 5 O MAS AÑOS-SIN VARIEDAD	S	4,04
-1093382	21-023-011-00030-00034	62000	PASTOS PERMANENTES DE 5 O MAS AÑOS-SIN VARIEDAD	S	10,81
-1093380	21-023-011-00030-00033	62000	PASTOS PERMANENTES DE 5 O MAS AÑOS-SIN VARIEDAD	S	0,02
-1093379	21-023-011-00030-00029	62000	PASTOS PERMANENTES DE 5 O MAS AÑOS-SIN VARIEDAD	S	0,23
-1093378	21-023-011-00030-00025	62000	PASTOS PERMANENTES DE 5 O MAS AÑOS-SIN VARIEDAD	S	0,13
-1093377	21-023-011-00030-00019	62000	PASTOS PERMANENTES DE 5 O MAS AÑOS-SIN VARIEDAD	S	0,02
-1093376	21-023-011-00030-00007	62000	PASTOS PERMANENTES DE 5 O MAS AÑOS-SIN VARIEDAD	S	0,00
-1093375	21-023-011-00030-00006	62000	PASTOS PERMANENTES DE 5 O MAS AÑOS-SIN VARIEDAD	S	0,05
-1093374	21-023-011-00030-00005	62000	PASTOS PERMANENTES DE 5 O MAS AÑOS-SIN VARIEDAD	S	0,01
-1093373	21-023-011-00030-00003	62000	PASTOS PERMANENTES DE 5 O MAS AÑOS-SIN VARIEDAD	S	0,05
-1093372	21-023-011-00030-00002	62000	PASTOS PERMANENTES DE 5 O MAS AÑOS-SIN VARIEDAD	S	3,78
-1093371	21-023-011-00030-00001	78000	RAYGRAS ANUAL (Lolium multiflorum LAM. And hybrids)- SIN VARIEDAD	S	5,58
-1093369	21-023-011-00011-00004	62000	PASTOS PERMANENTES DE 5 O MAS AÑOS-SIN VARIEDAD	S	0,03
-1093368	21-023-011-00011-00002	62000	PASTOS PERMANENTES DE 5 O MAS AÑOS-SIN VARIEDAD	S	0,35
-1093367	21-023-011-00011-00001	62000	PASTOS PERMANENTES DE 5 O MAS AÑOS-SIN VARIEDAD	S	0,06
-817017	21-023-011-00005-00015	62000	PASTOS PERMANENTES DE 5 O MAS AÑOS-SIN VARIEDAD	S	0,11
-817016	21-023-011-00011-00022	62000	PASTOS PERMANENTES DE 5 O MAS AÑOS-SIN VARIEDAD	S	0,05
-817015	21-023-011-00011-00024	62000	PASTOS PERMANENTES DE 5 O MAS AÑOS-SIN VARIEDAD	S	0,05
-817010	21-023-011-00011-00029	62000	PASTOS PERMANENTES DE 5 O MAS AÑOS-SIN VARIEDAD	S	0,08
-817008	21-023-011-00011-00036	62000	PASTOS PERMANENTES DE 5 O MAS AÑOS-SIN VARIEDAD	S	0,22
-817004	21-023-011-00005-00011	62000	PASTOS PERMANENTES DE 5 O MAS AÑOS-SIN VARIEDAD	S	0,03
-817000	21-023-011-00005-00005	62000	PASTOS PERMANENTES DE 5 O MAS AÑOS-SIN VARIEDAD	S	0,01
-816998	21-023-011-00005-00007	62000	PASTOS PERMANENTES DE 5 O MAS AÑOS-SIN VARIEDAD	S	0,01
-816997	21-023-011-00005-00013	62000	PASTOS PERMANENTES DE 5 O MAS AÑOS-SIN VARIEDAD	S	0,03
-816996	21-023-011-00005-00032	62000	PASTOS PERMANENTES DE 5 O MAS AÑOS-SIN VARIEDAD	S	0,05

(1) Superficie declarada admisible ajustada con la superficie comprometida.
(2) Factor de penalización valorando el alcance para el tipo de compromiso.

Puede verificar la integridad de una copia de este documento mediante la lectura del código QR adjunto o mediante el acceso a la dirección <https://ws050.juntadeandalucia.es/verificarFirma> indicando el código de VERIFICACIÓN

FIRMADO POR

RAQUEL MARIA ESPIN CRESPO

18/12/2024

VERIFICACIÓN

Pk2jmBDMDBSWPSC42MTUWFP24ALUB4

PÁG. 1988/2078



**Datos considerados para el Cálculo de la Carga Ganadera mínima y máxima del expediente****Recintos Determinados para el Cálculo de Garga Ganadera Máxima**

REF.	REFERENCIA SIGPAC	CULTIVO	DESCRIPCIÓN CULTIVO	SUP.	
				S/R	RESUELTA (ha)
-816988	21-023-011-00005-00016	62000	PASTOS PERMANENTES DE 5 O MAS AÑOS-SIN VARIEDAD	S	0,08
-816987	21-023-011-00005-00006	62000	PASTOS PERMANENTES DE 5 O MAS AÑOS-SIN VARIEDAD	S	0,00
-816986	21-023-011-00005-00009	62000	PASTOS PERMANENTES DE 5 O MAS AÑOS-SIN VARIEDAD	S	0,00
-816985	21-023-011-00005-00010	62000	PASTOS PERMANENTES DE 5 O MAS AÑOS-SIN VARIEDAD	S	0,02
-816974	21-023-011-00005-00001	62000	PASTOS PERMANENTES DE 5 O MAS AÑOS-SIN VARIEDAD	S	0,10
-816973	21-023-011-00005-00029	62000	PASTOS PERMANENTES DE 5 O MAS AÑOS-SIN VARIEDAD	S	1,13
-816972	21-023-011-00011-00037	62000	PASTOS PERMANENTES DE 5 O MAS AÑOS-SIN VARIEDAD	S	1,13
-816970	21-023-011-00005-00003	62000	PASTOS PERMANENTES DE 5 O MAS AÑOS-SIN VARIEDAD	S	1,55
-816969	21-023-011-00006-00004	62000	PASTOS PERMANENTES DE 5 O MAS AÑOS-SIN VARIEDAD	S	1,69
-816968	21-023-011-00005-00035	62000	PASTOS PERMANENTES DE 5 O MAS AÑOS-SIN VARIEDAD	S	12,67
-816967	21-023-011-00006-00006	62000	PASTOS PERMANENTES DE 5 O MAS AÑOS-SIN VARIEDAD	S	0,28
-816965	21-023-011-00008-00002	62000	PASTOS PERMANENTES DE 5 O MAS AÑOS-SIN VARIEDAD	S	0,15
-816964	21-023-011-00007-00001	62000	PASTOS PERMANENTES DE 5 O MAS AÑOS-SIN VARIEDAD	S	3,50
-816963	21-023-011-00011-00014	62000	PASTOS PERMANENTES DE 5 O MAS AÑOS-SIN VARIEDAD	S	11,18
-816957	21-023-011-00011-00033	62000	PASTOS PERMANENTES DE 5 O MAS AÑOS-SIN VARIEDAD	S	25,07
-816883	21-023-011-00009-00002	62000	PASTOS PERMANENTES DE 5 O MAS AÑOS-SIN VARIEDAD	S	0,20
-816862	21-023-011-00009-00001	62000	PASTOS PERMANENTES DE 5 O MAS AÑOS-SIN VARIEDAD	S	0,12
-816861	21-023-011-00010-00001	62000	PASTOS PERMANENTES DE 5 O MAS AÑOS-SIN VARIEDAD	S	0,19
-816860	21-023-011-00010-00002	62000	PASTOS PERMANENTES DE 5 O MAS AÑOS-SIN VARIEDAD	S	0,70
-816850	21-023-011-00011-00035	62000	PASTOS PERMANENTES DE 5 O MAS AÑOS-SIN VARIEDAD	S	0,06
-816848	21-023-011-00012-00003	62000	PASTOS PERMANENTES DE 5 O MAS AÑOS-SIN VARIEDAD	S	17,26
-816847	21-023-012-00008-00002	62000	PASTOS PERMANENTES DE 5 O MAS AÑOS-SIN VARIEDAD	S	0,87
-816846	21-023-012-00008-00003	62000	PASTOS PERMANENTES DE 5 O MAS AÑOS-SIN VARIEDAD	S	0,01
-816823	21-023-012-00017-00001	62000	PASTOS PERMANENTES DE 5 O MAS AÑOS-SIN VARIEDAD	S	0,03
-816797	21-023-011-00018-00001	62000	PASTOS PERMANENTES DE 5 O MAS AÑOS-SIN VARIEDAD	S	0,25
-816796	21-023-012-00018-00002	62000	PASTOS PERMANENTES DE 5 O MAS AÑOS-SIN VARIEDAD	S	2,61
-816795	21-023-012-00014-00013	62000	PASTOS PERMANENTES DE 5 O MAS AÑOS-SIN VARIEDAD	S	1,21
-816794	21-023-012-00014-00016	62000	PASTOS PERMANENTES DE 5 O MAS AÑOS-SIN VARIEDAD	S	4,81
-816792	21-023-012-00014-00002	62000	PASTOS PERMANENTES DE 5 O MAS AÑOS-SIN VARIEDAD	S	1,07
-816790	21-023-012-00014-00009	62000	PASTOS PERMANENTES DE 5 O MAS AÑOS-SIN VARIEDAD	S	22,46
1700000006463193	21-023-012-00048-00001	62000	PASTOS PERMANENTES DE 5 O MAS AÑOS-SIN VARIEDAD	S	0,92
1700000006463194	21-023-012-00048-00002	62000	PASTOS PERMANENTES DE 5 O MAS AÑOS-SIN VARIEDAD	S	0,47
1700000006463195	21-023-012-00049-00001	62000	PASTOS PERMANENTES DE 5 O MAS AÑOS-SIN VARIEDAD	S	0,56
1700000006463196	21-023-012-00050-00001	62000	PASTOS PERMANENTES DE 5 O MAS AÑOS-SIN VARIEDAD	S	12,28
1700000006463197	21-023-012-00051-00004	62000	PASTOS PERMANENTES DE 5 O MAS AÑOS-SIN VARIEDAD	S	0,57
1700000006463198	21-023-012-00052-00001	62000	PASTOS PERMANENTES DE 5 O MAS AÑOS-SIN VARIEDAD	S	2,04

(1) Superficie declarada admisible ajustada con la superficie comprometida.
(2) Factor de penalización valorando el alcance para el tipo de compromiso.

Puede verificar la integridad de una copia de este documento mediante la lectura del código QR adjunto o mediante el acceso a la dirección <https://ws050.juntadeandalucia.es/verificarFirma> indicando el código de VERIFICACIÓN

FIRMADO POR	RAQUEL MARIA ESPIN CRESPO	18/12/2024	
VERIFICACIÓN	Pk2jmBDMDBSWPSC42MTUWFP24ALUB4	PÁG. 1989/2078	

**Datos considerados para el Cálculo de la Carga Ganadera mínima y máxima del expediente****Recintos Determinados para el Cálculo de Garga Ganadera Máxima**

REF.	REFERENCIA SIGPAC	CULTIVO	DESCRIPCIÓN CULTIVO	SUP.	
				S/R	RESUELTA (ha)
1700000006463199	21-023-012-00052-00002	62000	PASTOS PERMANENTES DE 5 O MAS AÑOS-SIN VARIEDAD	S	0,91
1700000006463200	21-023-012-00055-00005	62000	PASTOS PERMANENTES DE 5 O MAS AÑOS-SIN VARIEDAD	S	0,83
1700000006463201	21-023-012-00052-00005	62000	PASTOS PERMANENTES DE 5 O MAS AÑOS-SIN VARIEDAD	S	2,59
1700000006463202	21-023-012-00055-00002	62000	PASTOS PERMANENTES DE 5 O MAS AÑOS-SIN VARIEDAD	S	1,55
1700000006463203	21-023-012-00055-00003	62000	PASTOS PERMANENTES DE 5 O MAS AÑOS-SIN VARIEDAD	S	4,82
1700000006463204	21-023-012-00054-00001	62000	PASTOS PERMANENTES DE 5 O MAS AÑOS-SIN VARIEDAD	S	0,78
1700000006463205	21-023-012-00056-00003	62000	PASTOS PERMANENTES DE 5 O MAS AÑOS-SIN VARIEDAD	S	1,30
1700000006463206	21-023-012-00056-00001	62000	PASTOS PERMANENTES DE 5 O MAS AÑOS-SIN VARIEDAD	S	0,63
1700000006463207	21-023-013-00061-00011	62000	PASTOS PERMANENTES DE 5 O MAS AÑOS-SIN VARIEDAD	S	1,89
1700000006463208	21-023-013-00061-00009	62000	PASTOS PERMANENTES DE 5 O MAS AÑOS-SIN VARIEDAD	S	0,25
1700000006463209	21-023-013-00061-00010	62000	PASTOS PERMANENTES DE 5 O MAS AÑOS-SIN VARIEDAD	S	0,71
1700000006463210	21-023-013-00061-00007	62000	PASTOS PERMANENTES DE 5 O MAS AÑOS-SIN VARIEDAD	S	1,91
1700000006463211	21-023-013-00061-00008	62000	PASTOS PERMANENTES DE 5 O MAS AÑOS-SIN VARIEDAD	S	18,23
1700000006463212	21-023-013-00061-00012	62000	PASTOS PERMANENTES DE 5 O MAS AÑOS-SIN VARIEDAD	S	0,58
1700000006463214	21-023-013-00061-00014	62000	PASTOS PERMANENTES DE 5 O MAS AÑOS-SIN VARIEDAD	S	0,62
1700000006463216	21-023-012-00055-00004	62000	PASTOS PERMANENTES DE 5 O MAS AÑOS-SIN VARIEDAD	R	0,02
1700000006463217	21-023-012-00056-00002	62000	PASTOS PERMANENTES DE 5 O MAS AÑOS-SIN VARIEDAD	S	1,79

(1) Superficie declarada admisible ajustada con la superficie comprometida.
(2) Factor de penalización valorando el alcance para el tipo de compromiso.

Puede verificar la integridad de una copia de este documento mediante la lectura del código QR adjunto o mediante el acceso a la dirección <https://ws050.juntadeandalucia.es/verificarFirma> indicando el código de VERIFICACIÓN

FIRMADO POR	RAQUEL MARIA ESPIN CRESPO	18/12/2024	
VERIFICACIÓN	Pk2jmBDMDBSWPSC42MTUWFP24ALUB4	PÁG. 1990/2078	

**APELLIDOS Y NOMBRE / RAZÓN SOCIAL**

VAZQUEZ CAMPOS APOLONIO

NIF

***3195*

EXPEDIENTE

1072445

ANUALIDAD DE PAGO

1ª

IMPORTES POR ANUALIDAD

	2023	2024	2025	2026	2027
IMPORTE MÁXIMO SUBVENCIONABLE	659,41 €	659,41 €	659,41 €	659,41 €	659,41 €
IMPORTE MEDIO DE TRANSFERENCIA (€/ha)	247,90 €	247,90 €	247,90 €	247,90 €	247,90 €

RESUMEN DE UNIDADES

Cód	GRUPO DE PAGO	Sup. Dec. Admisible (ha)	Sup. Comprometida (ha)	Sup. ajustada compromiso (1) (ha)	% sobredec.	Sup. Resuelta (ha)	Importe Declarado	Importe Topado	Importe Resuelto	Importe tras sobredec.
429	OLIVAR	2,76		2,66	0,00	2,66	659,41	659,41	659,41	659,41
TOTAL		2,76	2,66	2,66		2,66	659,41	659,41	659,41	659,41

APLICACIÓN DE REDUCCIONES Y PENALIZACIONES

GRUPO DE PAGO	Importe Calculado	Importe prereduc.	Criterios de subvencionabilidad y compromisos	Presentación tardía	Omisión declaración	Condicionalidad	IMPORTE (Euros) RESUELTO
OLIVAR	659,41	659,41	0,00	0,00	0,00	0,00	659,41
TOTAL	659,41	659,41					659,41

RESUMEN DE PAGOS**IMPORTE (Euros)**

	RESUELTO	FEADER	MAPA	CAPADR
OLIVAR - Pago realizado	659,41 €	560,50 €	64,69 €	34,22 €

RECINTOS RESUELTOS

REF.	REFERENCIA SIGPAC	CULTIVO	DESCRIPCIÓN CULTIVO	S/R	G.PAGO	PEND. MEDIA (%)	SUP. DEC. ADMISIBLE (ha)	SUP. COMPROM. (ha)	SUP. AJUSTADA COMPR.(1) (ha)	SUP. CONY. SIGPAC (ha)	SUP. CERTIE (ha)	SUP. CAMPO (ha)	SUP. CAMPO DETER. CULT. DECLARADO (ha)	SUP. DEC. REDUCIDA (ha)	SUP. RESUELTA (ha)
1700000005425529	21-008-010-00038-001	101034	OLIVAR-BICAL	S	429	33,00	2,76	2,66	2,66		2,76			2,66	2,66

INCIDENCIAS**INCIDENCIA DESCRIPCIÓN**

- 4272 Verifica que las líneas de declaración de las Solicitudes Únicas no tienen solapes con la capa de Retroactividad Gráfica (ambas de la misma campaña) a nivel de expediente/línea de declaración gráfica de la solicitud.
Ref:1700000005425529 Recinto:21-008-010-00038-00001 Cultivo: - Agregado de la referencia del recinto.:0 Zona de la referencia del recinto.:0 Superficie solapada.:0,1 Id. Incid.:101074488

(1) Superficie declarada admisible ajustada con la superficie comprometida.
(2) Factor de penalización valorando el alcance para el tipo de compromiso.

Puede verificar la integridad de una copia de este documento mediante la lectura del código QR adjunto o mediante el acceso a la dirección <https://ws050.juntadeandalucia.es/verificarFirma> indicando el código de VERIFICACIÓN

FIRMADO POR	RAQUEL MARIA ESPIN CRESPO	18/12/2024
VERIFICACIÓN	Pk2jmBDMDBSWPSC42MTUWFP24ALUB4	PÁG. 1991/2078



**APELLIDOS Y NOMBRE / RAZÓN SOCIAL**

VAZQUEZ CAMPOS FRANCISCO JOSE

NIF

***9021*

EXPEDIENTE

1062138

ANUALIDAD DE PAGO

1ª

IMPORTES POR ANUALIDAD

	2023	2024	2025	2026	2027
IMPORTE MÁXIMO SUBVENCIONABLE	3.047,77 €	3.047,77 €	3.047,77 €	3.047,77 €	3.047,77 €
IMPORTE MEDIO DE TRANSFERENCIA (€/ha)	82,15 €	82,15 €	82,15 €	82,15 €	82,15 €

RESUMEN DE UNIDADES

Cód	GRUPO DE PAGO	Sup. Dec. Admisible (ha)	Sup. Comprometida (ha)	Sup. ajustada compromiso (1) (ha)	% sobredec.	Sup. Resuelta (ha)	Importe Declarado	Importe Topado	Importe Resuelto	Importe tras sobredec.
428	PASTOS ASOCIADOS A GANADERÍA ECOLÓGICA	37,12		37,10	0,00	37,10	3.047,77	3.047,77	3.047,77	3.047,77
TOTAL		37,12	37,10	37,10		37,10	3.047,77	3.047,77	3.047,77	3.047,77

APLICACIÓN DE REDUCCIONES Y PENALIZACIONES

GRUPO DE PAGO	Importe Calculado	Importe prerreduc.	Criterios de subvencionabilidad y compromisos	Presentación tardía	Omisión declaración	Condicionidad	IMPORTE (Euros) RESUELTO
PASTOS ASOCIADOS A GANADERÍA	3.047,77	3.047,77	0,00	0,00	0,00	0,00	3.047,77
TOTAL	3.047,77	3.047,77					3.047,77

RESUMEN DE PAGOS**IMPORTE (Euros)**

	RESUELTO	FEADER	MAPA	CAPADR
PASTOS ASOCIADOS A GANADERÍA ECOLÓGICA - Pago realizado	3.047,77 €	2.590,60 €	298,99 €	158,18 €

RECINTOS RESUELTOS

REE.	REFERENCIA SIGPAC	CULTIVO	DESCRIPCIÓN CULTIVO	S/R G.PAGO	PEND. MEDIA (%)	SUP. DEC. ADMISIBLE (ha)	SUP. COMPROM. (ha)	SUP. AJUSTADA COMPROM. (1) (ha)	SUP. CONV. SIGPAC (ha)	SUP. CERTIF. (ha)	SUP. CAMPO (ha)	SUP. CAMPO DETER. CULT. (ha)	SUP. DEC. REDUCIDA (ha)	SUP. RESUELTA (ha)
4612613	21-025-007-00059-005	62000	PASTOS PERMANENTES DE 5 O MAS AÑOS-SIN VARIEDAD	S 428	33,90	18,08	18,08	18,08		24,11			18,08	18,08
170000005947220	21-008-005-00076-005	62000	PASTOS PERMANENTES DE 5 O MAS AÑOS-SIN VARIEDAD	S 428	5,20	19,04	19,02	19,02		19,04			19,02	19,02

INCIDENCIAS**INCIDENCIA DESCRIPCIÓN**

- 4272 Verifica que las líneas de declaración de las Solicitudes Únicas no tienen solapes con la capa de Retroactividad Gráfica (ambas de la misma campaña) a nivel de expediente/línea de declaración gráfica de la solicitud.
Ref:170000005947220 Recinto:21-008-005-00076-00005 Cultivo: - Agregado de la referencia del recinto.:0 Zona de la referencia del recinto.:0 Superficie solapada.:0,02 Id. Incid.:101074468
- 100402 Recinto solicitado no forma parte de ningún organismo de control autorizado para la producción ecológica en Andalucía o fecha de inscripción posterior al plazo establecido (Anexo I. Criterios de Subvencionabilidad. Orden 28 de marzo de 2023).
Ref:-895321 Recinto:21-025-007-00063-00010 Cultivo:62000 PASTOS PERMANENTES DE 5 O MAS AÑOS-SIN VARIEDAD Secano
- 100407 Explotación solicitada no forma parte de ningún organismo de control autorizado para la producción ecológica en Andalucía o fecha de inscripción posterior al plazo establecido (Anexo I. Criterios de Subvencionabilidad. Orden 28 de marzo de 2023).
Explotación:ES210080000115 Especie:PORCINO
Explotación:ES210250000458 Especie:PORCINO
- 100424 Solicita recinto que no está comprometido para la operación.
Ref:-895321 Recinto:21-025-007-00063-00010 Cultivo:62000 PASTOS PERMANENTES DE 5 O MAS AÑOS-SIN VARIEDAD Secano

(1) Superficie declarada admisible ajustada con la superficie comprometida.
(2) Factor de penalización valorando el alcance para el tipo de compromiso.

Puede verificar la integridad de una copia de este documento mediante la lectura del código QR adjunto o mediante el acceso a la dirección <https://ws050.juntadeandalucia.es/verificarFirma> indicando el código de VERIFICACIÓN

FIRMADO POR

RAQUEL MARIA ESPIN CRESPO

18/12/2024

VERIFICACIÓN

Pk2jmBDMDBSWPSC42MTUWFP24ALUB4

PÁG. 1992/2078



**Datos considerados para el Cálculo de la Carga Ganadera mínima y máxima del expediente**

Explotación	Especie	Inscrito en Sipea y Admisible	Ugm Calculada para CG Mínima	Ugm Calculada para CG Máxima
ES210080000115	OVINA	SI	15,34	15,34
ES210080000115	PORCINO	NO	0,00	0,60
ES210250000458	PORCINO	NO	0,00	0,00
			15,34	15,94

Superficie determinada para Cálculo Carga Ganadera Mínima: 37,10 ha

Superficie determinada para Cálculo Carga Ganadera Máxima: 37,46 ha

Carga Ganadera Mínima Expediente: 0,41 ugm/ha

Carga Ganadera Máxima Expediente: 0,43 ugm/ha

Recintos Determinados para el Cálculo de Garga Ganadera Mínima

REF.	REFERENCIA SIGPAC	CULTIVO	DESCRIPCIÓN CULTIVO	S/R	SUP. RESUELTA (ha)
4612613	21-025-007-00059-00005	62000	PASTOS PERMANENTES DE 5 O MAS AÑOS-SIN VARIEDAD	S	18,08
1700000005947220	21-008-005-00076-00005	62000	PASTOS PERMANENTES DE 5 O MAS AÑOS-SIN VARIEDAD	S	19,02

Recintos Determinados para el Cálculo de Garga Ganadera Máxima

REF.	REFERENCIA SIGPAC	CULTIVO	DESCRIPCIÓN CULTIVO	S/R	SUP. RESUELTA (ha)
-895321	21-025-007-00063-00010	62000	PASTOS PERMANENTES DE 5 O MAS AÑOS-SIN VARIEDAD	S	0,36
4612613	21-025-007-00059-00005	62000	PASTOS PERMANENTES DE 5 O MAS AÑOS-SIN VARIEDAD	S	18,08
1700000005947220	21-008-005-00076-00005	62000	PASTOS PERMANENTES DE 5 O MAS AÑOS-SIN VARIEDAD	S	19,02

Incidencias de carga ganadera**INCIDENCIA DESCRIPCIÓN**

- 4272 Verifica que las líneas de declaración de las Solicitudes Únicas no tienen solapes con la capa de Retroactividad Gráfica (ambas de la misma campaña) a nivel de expediente/línea de declaración gráfica de la solicitud.
Ref:1700000005947220 Recinto:21-008-005-00076-00005 Cultivo: - Agregado de la referencia del recinto.:0 Zona de la referencia del recinto.:0 Superficie solapada.:0,02 Id. Incid.:5093247
- 100407 Explotación solicitada no forma parte de ningún organismo de control autorizado para la producción ecológica en Andalucía o fecha de inscripción posterior al plazo establecido (Anexo I. Criterios de Subvencionabilidad. Orden 28 de marzo de 2023).
Explotación:ES210080000115 Especie:PORCINO
Explotación:ES210250000458 Especie:PORCINO

(1) Superficie declarada admisible ajustada con la superficie comprometida.
(2) Factor de penalización valorando el alcance para el tipo de compromiso.

Puede verificar la integridad de una copia de este documento mediante la lectura del código QR adjunto o mediante el acceso a la dirección <https://ws050.juntadeandalucia.es/verificarFirma> indicando el código de VERIFICACIÓN

FIRMADO POR	RAQUEL MARIA ESPIN CRESPO	18/12/2024	
VERIFICACIÓN	Pk2jmBDMDBSWPSC42MTUWFP24ALUB4	PÁG. 1993/2078	

**APELLIDOS Y NOMBRE / RAZÓN SOCIAL**

VAZQUEZ CARRANZA ANTONIO

NIF

***9310*

EXPEDIENTE

1223515

ANUALIDAD DE PAGO

1ª

IMPORTES POR ANUALIDAD

	2023	2024	2025	2026	2027
IMPORTE MÁXIMO SUBVENCIONABLE	1.276,61 €	1.276,61 €	1.276,61 €	1.276,61 €	1.276,61 €
IMPORTE MEDIO DE TRANSFERENCIA (€/ha)	82,15 €	82,15 €	82,15 €	82,15 €	82,15 €

RESUMEN DE UNIDADES

Cód	GRUPO DE PAGO	Sup. Dec. Admisible (ha)	Sup. Comprometida (ha)	Sup. ajustada compromiso (1) (ha)	% sobredec.	Sup. Resuelta (ha)	Importe Declarado	Importe Topado	Importe Resuelto	Importe tras sobredec.
428	PASTOS ASOCIADOS A GANADERÍA ECOLÓGICA	15,54		15,54	0,00	15,54	1.276,61	1.276,61	1.276,61	1.276,61
TOTAL		15,54	15,54	15,54		15,54	1.276,61	1.276,61	1.276,61	1.276,61

APLICACIÓN DE REDUCCIONES Y PENALIZACIONES

GRUPO DE PAGO	Importe Calculado	Importe prereduc.	Criterios de subvencionabilidad y compromisos	Presentación tardía	Omisión declaración	Condicionidad	IMPORTE (Euros) RESUELTO
PASTOS ASOCIADOS A GANADERÍA	1.276,61	1.276,61	0,00	0,00	1,00	0,00	1.263,84
TOTAL	1.276,61	1.276,61					1.263,84

RESUMEN DE PAGOS**IMPORTE (Euros)**

	RESUELTO	FEADER	MAPA	CAPADR
PASTOS ASOCIADOS A GANADERÍA ECOLÓGICA - Pago realizado	1.263,84 €	1.074,26 €	123,98 €	65,60 €

RECINTOS RESUELTOS

REE	REFERENCIA SIGPAC	CULTIVO	DESCRIPCIÓN CULTIVO	S/R G.PAGO	PEND. MEDIA (%)	SUP. DEC. ADMISIBLE (ha)	SUP. COMPROM. (ha)	SUP. AJUSTADA COMPROM. (1) (ha)	SUP. CONV. SIGPAC (ha)	SUP. CERTIF. (ha)	SUP. CAMPO (ha)	SUP. CAMPO DETER. CULT. DECLARADO (ha)	SUP. DEC. REDUCIDA (ha)	SUP. RESUELTA (ha)
1700000006927480	21-077-017-00002-001	62000	PASTOS PERMANENTES DE 5 O MAS AÑOS-SIN VARIEDAD	S 428	11,10	7,37	7,37	7,37		7,37			7,37	7,37
1700000006927484	21-077-018-00172-001	62000	PASTOS PERMANENTES DE 5 O MAS AÑOS-SIN VARIEDAD	S 428	14,60	2,87	2,87	2,87		2,87			2,87	2,87
1700000006927489	21-077-018-00177-001	62000	PASTOS PERMANENTES DE 5 O MAS AÑOS-SIN VARIEDAD	S 428	25,60	5,30	5,30	5,30		6,23			5,30	5,30

INCIDENCIAS**INCIDENCIA DESCRIPCIÓN**

256	Solicitud con recintos no declarados en campaña actual con una reducción por omisión de superficie superior al 3% CÓDIGO PARA EL PORCENTAJE DE REDUCCIÓN POR OMISIÓN QUE CORRESPONDE A LA SOLICITUD:1
100407	Explotación solicitada no forma parte de ningún organismo de control autorizado para la producción ecológica en Andalucía o fecha de inscripción posterior al plazo establecido (Anexo I. Criterios de Subvencionabilidad. Orden 28 de marzo de 2023). Explotación:ES210780000017 Especie:PORCINO

(1) Superficie declarada admisible ajustada con la superficie comprometida.

(2) Factor de penalización valorando el alcance para el tipo de compromiso.

Puede verificar la integridad de una copia de este documento mediante la lectura del código QR adjunto o mediante el acceso a la dirección <https://ws050.juntadeandalucia.es/verificarFirma> indicando el código de VERIFICACIÓN

FIRMADO POR

RAQUEL MARIA ESPIN CRESPO

18/12/2024

VERIFICACIÓN

Pk2jmBDMDBSWPSC42MTUWFP24ALUB4

PÁG. 1994/2078



**Datos considerados para el Cálculo de la Carga Ganadera mínima y máxima del expediente**

Explotación	Especie	Inscrito en Sipea y Admisible	Ugm Calculada para CG Mínima	Ugm Calculada para CG Máxima
ES210780000017	BOVINA	SI	24,28	24,28
ES210780000017	PORCINO	NO	0,00	4,81
			24,28	29,09

Superficie determinada para Cálculo Carga Ganadera Mínima: 15,54 ha

Superficie determinada para Cálculo Carga Ganadera Máxima: 92,79 ha

Carga Ganadera Mínima Expediente: 1,56 ugm/ha

Carga Ganadera Máxima Expediente: 0,31 ugm/ha

Recintos Determinados para el Cálculo de Garga Ganadera Mínima

REF.	REFERENCIA SIGPAC	CULTIVO	DESCRIPCIÓN CULTIVO	S/R	SUP. RESUELTA (ha)
1700000006927480	21-077-017-00002-00001	62000	PASTOS PERMANENTES DE 5 O MAS AÑOS-SIN VARIEDAD	S	7,37
1700000006927484	21-077-018-00172-00001	62000	PASTOS PERMANENTES DE 5 O MAS AÑOS-SIN VARIEDAD	S	2,87
1700000006927489	21-077-018-00177-00001	62000	PASTOS PERMANENTES DE 5 O MAS AÑOS-SIN VARIEDAD	S	5,30

Recintos Determinados para el Cálculo de Garga Ganadera Máxima

REF.	REFERENCIA SIGPAC	CULTIVO	DESCRIPCIÓN CULTIVO	S/R	SUP. RESUELTA (ha)
4633147	21-077-018-00110-00002	62000	PASTOS PERMANENTES DE 5 O MAS AÑOS-SIN VARIEDAD	S	0,31
4633148	21-077-018-00110-00003	62000	PASTOS PERMANENTES DE 5 O MAS AÑOS-SIN VARIEDAD	S	0,41
4633149	21-077-018-00110-00004	62000	PASTOS PERMANENTES DE 5 O MAS AÑOS-SIN VARIEDAD	S	10,66
4633150	21-077-018-00110-00006	62000	PASTOS PERMANENTES DE 5 O MAS AÑOS-SIN VARIEDAD	S	0,06
4633151	21-077-018-00110-00007	62000	PASTOS PERMANENTES DE 5 O MAS AÑOS-SIN VARIEDAD	S	2,15
6925287	21-077-018-00081-00001	62000	PASTOS PERMANENTES DE 5 O MAS AÑOS-SIN VARIEDAD	S	1,40
6925288	21-077-018-00081-00002	62000	PASTOS PERMANENTES DE 5 O MAS AÑOS-SIN VARIEDAD	S	0,37
6925294	21-077-018-00017-00001	62000	PASTOS PERMANENTES DE 5 O MAS AÑOS-SIN VARIEDAD	S	0,64
6925307	21-077-018-00108-00001	62000	PASTOS PERMANENTES DE 5 O MAS AÑOS-SIN VARIEDAD	S	5,23
6925326	21-077-018-00129-00001	62000	PASTOS PERMANENTES DE 5 O MAS AÑOS-SIN VARIEDAD	S	0,33
6925346	21-077-018-00132-00001	63000	PASTOS DE MENOS DE 5 AÑOS-SIN VARIEDAD	S	0,11
6925354	21-077-018-00166-00001	62000	PASTOS PERMANENTES DE 5 O MAS AÑOS-SIN VARIEDAD	S	0,36
6925355	21-077-018-00166-00002	62000	PASTOS PERMANENTES DE 5 O MAS AÑOS-SIN VARIEDAD	S	0,87
6925356	21-077-018-00166-00003	62000	PASTOS PERMANENTES DE 5 O MAS AÑOS-SIN VARIEDAD	S	0,90
6925357	21-077-018-00166-00004	62000	PASTOS PERMANENTES DE 5 O MAS AÑOS-SIN VARIEDAD	S	1,46
6925358	21-077-018-00166-00005	62000	PASTOS PERMANENTES DE 5 O MAS AÑOS-SIN VARIEDAD	S	0,22
6925360	21-077-018-00171-00002	62000	PASTOS PERMANENTES DE 5 O MAS AÑOS-SIN VARIEDAD	S	3,09
6925361	21-077-018-00171-00004	62000	PASTOS PERMANENTES DE 5 O MAS AÑOS-SIN VARIEDAD	S	0,79
6925363	21-077-018-00142-00001	63000	PASTOS DE MENOS DE 5 AÑOS-SIN VARIEDAD	S	0,15
6925364	21-077-018-00142-00002	63000	PASTOS DE MENOS DE 5 AÑOS-SIN VARIEDAD	S	0,01
6925374	21-077-018-00145-00001	63000	PASTOS DE MENOS DE 5 AÑOS-SIN VARIEDAD	S	0,08
6925393	21-077-018-00062-00001	62000	PASTOS PERMANENTES DE 5 O MAS AÑOS-SIN VARIEDAD	S	0,14
6925399	21-077-018-00070-00001	62000	PASTOS PERMANENTES DE 5 O MAS AÑOS-SIN VARIEDAD	S	0,19
6925400	21-077-018-00070-00002	62000	PASTOS PERMANENTES DE 5 O MAS AÑOS-SIN VARIEDAD	S	0,21
6925408	21-077-018-00079-00001	62000	PASTOS PERMANENTES DE 5 O MAS AÑOS-SIN VARIEDAD	S	0,66

(1) Superficie declarada admisible ajustada con la superficie comprometida.
(2) Factor de penalización valorando el alcance para el tipo de compromiso.Puede verificar la integridad de una copia de este documento mediante la lectura del código QR adjunto o mediante el acceso a la dirección <https://ws050.juntadeandalucia.es/verificarFirma> indicando el código de VERIFICACIÓN

FIRMADO POR

RAQUEL MARIA ESPIN CRESPO

18/12/2024

VERIFICACIÓN

Pk2jmBDMDBSWPSC42MTUWFP24ALUB4

PÁG. 1995/2078



**Datos considerados para el Cálculo de la Carga Ganadera mínima y máxima del expediente****Recintos Determinados para el Cálculo de Garga Ganadera Máxima**

REF.	REFERENCIA SIGPAC	CULTIVO	DESCRIPCIÓN CULTIVO	SUP.	
				S/R	RESUELTA (ha)
6925410	21-077-018-00088-00001	62000	PASTOS PERMANENTES DE 5 O MAS AÑOS-SIN VARIEDAD	S	5,13
6925414	21-077-018-00090-00001	62000	PASTOS PERMANENTES DE 5 O MAS AÑOS-SIN VARIEDAD	S	3,70
6925424	21-077-018-00102-00001	62000	PASTOS PERMANENTES DE 5 O MAS AÑOS-SIN VARIEDAD	S	0,43
6925425	21-077-018-00102-00002	63000	PASTOS DE MENOS DE 5 AÑOS-SIN VARIEDAD	S	0,03
6925440	21-077-018-00117-00001	62000	PASTOS PERMANENTES DE 5 O MAS AÑOS-SIN VARIEDAD	S	2,18
6925441	21-077-018-00117-00002	62000	PASTOS PERMANENTES DE 5 O MAS AÑOS-SIN VARIEDAD	S	2,41
6925442	21-077-018-00117-00005	62000	PASTOS PERMANENTES DE 5 O MAS AÑOS-SIN VARIEDAD	S	2,75
6925445	21-077-017-00003-00001	62000	PASTOS PERMANENTES DE 5 O MAS AÑOS-SIN VARIEDAD	S	17,46
6925447	21-077-034-00037-00001	62000	PASTOS PERMANENTES DE 5 O MAS AÑOS-SIN VARIEDAD	S	1,63
6925448	21-077-035-00038-00001	62000	PASTOS PERMANENTES DE 5 O MAS AÑOS-SIN VARIEDAD	S	0,15
6925449	21-077-035-00038-00002	62000	PASTOS PERMANENTES DE 5 O MAS AÑOS-SIN VARIEDAD	S	0,84
6925450	21-077-035-00038-00003	62000	PASTOS PERMANENTES DE 5 O MAS AÑOS-SIN VARIEDAD	S	1,13
6925451	21-077-035-00038-00004	62000	PASTOS PERMANENTES DE 5 O MAS AÑOS-SIN VARIEDAD	S	2,82
6925459	21-077-035-00032-00002	62000	PASTOS PERMANENTES DE 5 O MAS AÑOS-SIN VARIEDAD	S	0,07
6925461	21-077-035-00032-00004	62000	PASTOS PERMANENTES DE 5 O MAS AÑOS-SIN VARIEDAD	S	5,72
1700000006927480	21-077-017-00002-00001	62000	PASTOS PERMANENTES DE 5 O MAS AÑOS-SIN VARIEDAD	S	7,37
1700000006927484	21-077-018-00172-00001	62000	PASTOS PERMANENTES DE 5 O MAS AÑOS-SIN VARIEDAD	S	2,87
1700000006927489	21-077-018-00177-00001	62000	PASTOS PERMANENTES DE 5 O MAS AÑOS-SIN VARIEDAD	S	5,30

Incidencias de carga ganadera**INCIDENCIA DESCRIPCIÓN**

- 100407 Explotación solicitada no forma parte de ningún organismo de control autorizado para la producción ecológica en Andalucía o fecha de inscripción posterior al plazo establecido (Anexo I. Criterios de Subvencionabilidad. Orden 28 de marzo de 2023).
Explotación:ES210780000017 Especie:PORCINO

(1) Superficie declarada admisible ajustada con la superficie comprometida.
(2) Factor de penalización valorando el alcance para el tipo de compromiso.

Puede verificar la integridad de una copia de este documento mediante la lectura del código QR adjunto o mediante el acceso a la dirección <https://ws050.juntadeandalucia.es/verificarFirma> indicando el código de VERIFICACIÓN

FIRMADO POR	RAQUEL MARIA ESPIN CRESPO	18/12/2024	
VERIFICACIÓN	Pk2jmBDMDBSWPSC42MTUWFP24ALUB4	PÁG. 1996/2078	

**APELLIDOS Y NOMBRE / RAZÓN SOCIAL**

VAZQUEZ CHACON ADELAIDA

NIF

***0233*

EXPEDIENTE

1072918

ANUALIDAD DE PAGO

1ª

IMPORTES POR ANUALIDAD

	2023	2024	2025	2026	2027
IMPORTE MÁXIMO SUBVENCIONABLE	1.351,06 €	1.351,06 €	1.351,06 €	1.351,06 €	1.351,06 €
IMPORTE MEDIO DE TRANSFERENCIA (€/ha)	247,90 €	247,90 €	247,90 €	247,90 €	247,90 €

RESUMEN DE UNIDADES

Cód	GRUPO DE PAGO	Sup. Dec. Admisible (ha)	Sup. Comprometida (ha)	Sup. ajustada compromiso (1) (ha)	% sobredec.	Sup. Resuelta (ha)	Importe Declarado	Importe Topado	Importe Resuelto	Importe tras sobredec.
429	OLIVAR	5,47		5,45	0,00	5,45	1.351,06	1.351,06	1.351,06	1.351,06
TOTAL		5,47	5,45	5,45		5,45	1.351,06	1.351,06	1.351,06	1.351,06

APLICACIÓN DE REDUCCIONES Y PENALIZACIONES

GRUPO DE PAGO	Importe Calculado	Importe prereduc.	Criterios de subvencionabilidad y compromisos	Presentación tardía	Omisión declaración	Condicionalidad	IMPORTE (Euros) RESUELTO
OLIVAR	1.351,06	1.351,06	0,00	0,00	0,00	0,00	1.351,06
TOTAL	1.351,06	1.351,06					1.351,06

RESUMEN DE PAGOS**IMPORTE (Euros)**

	RESUELTO	FEADER	MAPA	CAPADR
OLIVAR - Pago realizado	1.351,06 €	1.148,40 €	132,54 €	70,12 €

RECINTOS RESUELTOS

REF.	REFERENCIA SIGPAC	CULTIVO	DESCRIPCIÓN CULTIVO	S/R G.PAGO	PEND. MEDIA (%)	SUP. DEC. ADMISIBLE (ha)	SUP. COMPROM. (ha)	SUP. AJUSTADA COMPR.(1) (ha)	SUP. CONY. SIGPAC (ha)	SUP. CERTIE (ha)	SUP. CAMPO (ha)	SUP. CAMPO DETER. CULT. DECLARADO (ha)	SUP. DEC. REDUCIDA (ha)	SUP. RESUELTA (ha)
1700000002667764	21-068-020-00290-002	101216	OLIVAR-MANZANILLA DE HUELVA	S 429	57,50	0,30	0,30	0,30	0,30	0,30			0,30	0,30
1700000002667765	21-068-020-00295-001	101216	OLIVAR-MANZANILLA DE HUELVA	S 429	42,10	2,19	2,19	2,19	2,19	2,19			2,19	2,19
1700000002667766	21-068-020-00399-001	101216	OLIVAR-MANZANILLA DE HUELVA	S 429	9,00	0,24	0,24	0,24	0,24	0,24			0,24	0,24
1700000002667767	21-068-020-00400-001	101216	OLIVAR-MANZANILLA DE HUELVA	S 429	13,00	0,12	0,10	0,10	0,10	0,12			0,10	0,10
1700000002667768	21-068-020-00401-001	101216	OLIVAR-MANZANILLA DE HUELVA	S 429	11,00	0,17	0,17	0,17	0,17	0,17			0,17	0,17
1700000002671295	21-068-020-00366-005	101216	OLIVAR-MANZANILLA DE HUELVA	S 429	22,00	0,03	0,03	0,03	0,03	0,03			0,03	0,03
1700000002671296	21-068-020-00499-001	101216	OLIVAR-MANZANILLA DE HUELVA	S 429	56,50	0,90	0,90	0,90	0,90	0,90			0,90	0,90
1700000002671297	21-068-020-00370-001	101216	OLIVAR-MANZANILLA DE HUELVA	S 429	41,30	0,22	0,22	0,22	0,22	0,22			0,22	0,22
1700000002671298	21-068-020-00368-002	101216	OLIVAR-MANZANILLA DE HUELVA	S 429	29,80	0,15	0,15	0,15	0,15	0,15			0,15	0,15
1700000002671299	21-068-020-00366-013	101216	OLIVAR-MANZANILLA DE HUELVA	S 429	8,60	0,45	0,45	0,45	0,45	0,45			0,45	0,45
1700000002671300	21-068-020-00367-004	101216	OLIVAR-MANZANILLA DE HUELVA	S 429	12,30	0,30	0,30	0,30	0,30	0,30			0,30	0,30
1700000002671301	21-068-020-00366-006	101216	OLIVAR-MANZANILLA DE HUELVA	S 429	34,90	0,40	0,40	0,40	0,40	0,40			0,40	0,40

INCIDENCIAS**INCIDENCIA DESCRIPCIÓN**

4272 Verifica que las líneas de declaración de las Solicitudes Únicas no tienen solapes con la capa de Retroactividad Gráfica (ambas de la misma campaña) a nivel de expediente/línea de declaración gráfica de la solicitud.
Ref:1700000002667767 Recinto:21-068-020-00400-00001 Cultivo: - Agregado de la referencia del recinto.:0 Zona de la referencia del recinto.:0 Superficie solapada.:0,02 Id. Incid.:101074489

(1) Superficie declarada admisible ajustada con la superficie comprometida.
(2) Factor de penalización valorando el alcance para el tipo de compromiso.

Puede verificar la integridad de una copia de este documento mediante la lectura del código QR adjunto o mediante el acceso a la dirección <https://ws050.juntadeandalucia.es/verificarFirma> indicando el código de VERIFICACIÓN

FIRMADO POR

RAQUEL MARIA ESPIN CRESPO

18/12/2024

VERIFICACIÓN

Pk2jmBDMDBSWSPSC42MTUWFP24ALUB4

PÁG. 1997/2078



**APELLIDOS Y NOMBRE / RAZÓN SOCIAL**

VAZQUEZ DE TOVAR ESPERANZA

NIF

***6431*

EXPEDIENTE

1084945

ANUALIDAD DE PAGO

1ª

IMPORTES POR ANUALIDAD

	2023	2024	2025	2026	2027
IMPORTE MÁXIMO SUBVENCIONABLE	2.672,36 €	2.672,36 €	2.672,36 €	2.672,36 €	2.672,36 €
IMPORTE MEDIO DE TRANSFERENCIA (€/ha)	247,90 €	247,90 €	247,90 €	247,90 €	247,90 €

RESUMEN DE UNIDADES

Cód	GRUPO DE PAGO	Sup. Dec. Admisible (ha)	Sup. Comprometida (ha)	Sup. ajustada compromiso (1) (ha)	% sobredec.	Sup. Resuelta (ha)	Importe Declarado	Importe Topado	Importe Resuelto	Importe tras sobredec.
429	OLIVAR	10,79		10,78	0,00	10,78	2.672,36	2.672,36	2.672,36	2.672,36
TOTAL		10,79	10,78	10,78		10,78	2.672,36	2.672,36	2.672,36	2.672,36

APLICACIÓN DE REDUCCIONES Y PENALIZACIONES

GRUPO DE PAGO	Importe Calculado	Importe prereduc.	Criterios de subvencionabilidad y compromisos	Presentación tardía	Omisión declaración	Condicionalidad	IMPORTE (Euros) RESUELTO
OLIVAR	2.672,36	2.672,36	0,00	0,00	0,00	0,00	2.672,36
TOTAL	2.672,36	2.672,36					2.672,36

RESUMEN DE PAGOS**IMPORTE (Euros)**

	RESUELTO	FEADER	MAPA	CAPADR
OLIVAR - Pago realizado	2.672,36 €	2.271,51 €	262,16 €	138,69 €

RECINTOS RESUELTOS

REF.	REFERENCIA SIGPAC	CULTIVO	DESCRIPCIÓN CULTIVO	S/R G.PAGO	PEND. MEDIA (%)	SUP. DEC. ADMISIBLE (ha)	SUP. COMPROM. (ha)	SUP. AJUSTADA COMPR.(1) (ha)	SUP. CONY. SIGPAC (ha)	SUP. CERTIE (ha)	SUP. CAMPO (ha)	SUP. CAMPO DETER. CULT. DECLARADO (ha)	SUP. DEC. REDUCIDA (ha)	SUP. RESUELTA (ha)
-975022	21-007-001-00051-005	101007	OLIVAR-MANZANILLA	S 429	35,50	0,14	0,14	0,14		0,14			0,14	0,14
5473144	21-007-001-00051-001	101007	OLIVAR-MANZANILLA	S 429	29,00	0,54	0,53	0,53		0,53			0,53	0,53
1700000002278754	21-007-001-00052-002	101007	OLIVAR-MANZANILLA	S 429	46,70	3,67	3,67	3,67		3,67			3,67	3,67
1700000002278755	21-007-001-00066-001	101007	OLIVAR-MANZANILLA	S 429	23,80	5,21	5,21	5,21		5,21			5,21	5,21
1700000002278756	21-026-003-00104-002	101007	OLIVAR-MANZANILLA	S 429	12,80	1,03	1,03	1,03		1,03			1,03	1,03
1700000002278757	21-026-003-00104-003	101007	OLIVAR-MANZANILLA	S 429	13,60	0,20	0,20	0,20		0,20			0,20	0,20

(1) Superficie declarada admisible ajustada con la superficie comprometida.
(2) Factor de penalización valorando el alcance para el tipo de compromiso.

Puede verificar la integridad de una copia de este documento mediante la lectura del código QR adjunto o mediante el acceso a la dirección <https://ws050.juntadeandalucia.es/verificarFirma> indicando el código de VERIFICACIÓN

FIRMADO POR

RAQUEL MARIA ESPIN CRESPO

18/12/2024

VERIFICACIÓN

Pk2jmBDMDBSWPSC42MTUWFP24ALUB4

PÁG. 1998/2078





APELLIDOS Y NOMBRE / RAZÓN SOCIAL

VAZQUEZ DOMINGUEZ MARIA MAR

NIF
***6196*

EXPEDIENTE
1188412

ANUALIDAD DE PAGO
1ª

IMPORTES POR ANUALIDAD

	2023	2024	2025	2026	2027
IMPORTE MÁXIMO SUBVENCIONABLE	3.311,94 €	3.311,94 €	3.311,94 €	3.311,94 €	3.311,94 €
IMPORTE MEDIO DE TRANSFERENCIA (€/ha)	247,90 €	247,90 €	247,90 €	247,90 €	247,90 €

RESUMEN DE UNIDADES

Cód	GRUPO DE PAGO	Sup. Dec. Admisible (ha)	Sup. Comprometida (ha)	Sup. ajustada compromiso (1) (ha)	% sobredec.	Sup. Resuelta (ha)	Importe Declarado	Importe Topado	Importe Resuelto	Importe tras sobredec.
429	OLIVAR	13,36		13,36	0,00	13,36	3.311,94	3.311,94	3.311,94	3.311,94
TOTAL		13,36	13,36	13,36		13,36	3.311,94	3.311,94	3.311,94	3.311,94

APLICACIÓN DE REDUCCIONES Y PENALIZACIONES

GRUPO DE PAGO	Importe Calculado	Importe prereduc.	Criterios de subvencionabilidad y compromisos	Presentación tardía	Omisión declaración	Condicionalidad	IMPORTE (Euros) RESUELTO
OLIVAR	3.311,94	3.311,94	0,00	0,00	0,00	0,00	3.311,94
TOTAL	3.311,94	3.311,94					3.311,94

RESUMEN DE PAGOS

	IMPORTE (Euros)			
	RESUELTO	FEADER	MAPA	CAPADR
OLIVAR - Pago realizado	3.311,94 €	2.815,15 €	324,90 €	171,89 €

RECINTOS RESUELTOS

REF.	REFERENCIA SIGPAC	CULTIVO	DESCRIPCIÓN CULTIVO	S/R G.PAGO	PEND. MEDIA (%)	SUP. DEC. ADMISIBLE (ha)	SUP. COMPROM. (ha)	SUP. AJUSTADA COMPROM. (1) (ha)	SUP. CONY. SIGPAC (ha)	SUP. CERTIE (ha)	SUP. CAMPO (ha)	SUP. CAMPO DETER. CULT. DECLARADO (ha)	SUP. DEC. REDUCIDA (ha)	SUP. RESUELTA (ha)
1700000005512349	21-051-002-00115-001	101002	OLIVAR-SEVILLÍ	S 429	47,20	3,95	3,95	3,95	3,95	3,95				3,95
1700000005512350	21-051-002-00315-001	101002	OLIVAR-SEVILLÍ	S 429	54,00	1,43	1,43	1,43	1,43	1,43			1,43	1,43
1700000005512351	21-051-005-00034-007	101002	OLIVAR-SEVILLÍ	S 429	27,30	2,62	2,62	2,62	2,62	2,62			2,62	2,62
1700000005512352	21-051-005-00029-002	101002	OLIVAR-SEVILLÍ	S 429	29,40	3,83	3,83	3,83	3,83	3,83			3,83	3,83
1700000005512353	21-051-005-00037-002	101002	OLIVAR-SEVILLÍ	S 429	44,00	1,53	1,53	1,53	1,53	1,53			1,53	1,53

(1) Superficie declarada admisible ajustada con la superficie comprometida.
(2) Factor de penalización valorando el alcance para el tipo de compromiso.

Puede verificar la integridad de una copia de este documento mediante la lectura del código QR adjunto o mediante el acceso a la dirección <https://ws050.juntadeandalucia.es/verificarFirma> indicando el código de VERIFICACIÓN

FIRMADO POR

RAQUEL MARIA ESPIN CRESPO

18/12/2024

VERIFICACIÓN

Pk2jmBDMDBSWPSC42MTUWFP24ALUB4

PÁG. 1999/2078





APELLIDOS Y NOMBRE / RAZÓN SOCIAL

VAZQUEZ GARCIA JOSEFA

NIF
***8039*

EXPEDIENTE
1085274

ANUALIDAD DE PAGO
1ª

IMPORTES POR ANUALIDAD

	2023	2024	2025	2026	2027
IMPORTE MÁXIMO SUBVENCIONABLE	656,94 €	656,94 €	656,94 €	656,94 €	656,94 €
IMPORTE MEDIO DE TRANSFERENCIA (€/ha)	247,90 €	247,90 €	247,90 €	247,90 €	247,90 €

RESUMEN DE UNIDADES

Cód	GRUPO DE PAGO	Sup. Dec. Admisible (ha)	Sup. Comprometida (ha)	Sup. ajustada compromiso (1) (ha)	% sobredec.	Sup. Resuelta (ha)	Importe Declarado	Importe Topado	Importe Resuelto	Importe tras sobredec.
429	OLIVAR	2,65		2,65	0,00	2,65	656,94	656,94	656,94	656,94
TOTAL		2,65	2,65	2,65		2,65	656,94	656,94	656,94	656,94

APLICACIÓN DE REDUCCIONES Y PENALIZACIONES

GRUPO DE PAGO	Importe Calculado	Importe prereduc.	Criterios de subvencionabilidad y compromisos	Presentación tardía	Omisión declaración	Condicionalidad	IMPORTE (Euros) RESUELTO
OLIVAR	656,94	656,94	0,00	0,00	0,00	0,00	656,94
TOTAL	656,94	656,94					656,94

RESUMEN DE PAGOS

	IMPORTE (Euros)			
	RESUELTO	FEADER	MAPA	CAPADR
OLIVAR - Pago realizado	656,94 €	558,40 €	64,45 €	34,09 €

RECINTOS RESUELTOS

REF.	REFERENCIA SIGPAC	CULTIVO	DESCRIPCIÓN CULTIVO	S/R G.PAGO	PEND. MEDIA (%)	SUP. DEC. ADMISIBLE (ha)	SUP. COMPROM. (ha)	SUP. AJUSTADA COMPR.(1) (ha)	SUP. CONY. SIGPAC (ha)	SUP. CERTIE (ha)	SUP. CAMPO (ha)	SUP. CAMPO DETER. CULT. DECLARADO (ha)	SUP. DEC. REDUCIDA (ha)	SUP. RESUELTA (ha)
1700000005013327	21-068-002-00107-002	101007	OLIVAR-MANZANILLA	S 429	13,50	0,91	0,91	0,91		0,91				0,91
1700000005013328	21-068-020-00036-001	101007	OLIVAR-MANZANILLA	S 429	30,40	0,63	0,63	0,63		0,63				0,63
1700000005013329	21-068-020-00232-001	101007	OLIVAR-MANZANILLA	S 429	28,30	1,11	1,11	1,11		1,11				1,11

(1) Superficie declarada admisible ajustada con la superficie comprometida.
(2) Factor de penalización valorando el alcance para el tipo de compromiso.

Puede verificar la integridad de una copia de este documento mediante la lectura del código QR adjunto o mediante el acceso a la dirección <https://ws050.juntadeandalucia.es/verificarFirma> indicando el código de VERIFICACIÓN

FIRMADO POR

RAQUEL MARIA ESPIN CRESPO

18/12/2024

VERIFICACIÓN

Pk2jmBDMDBSWPSC42MTUWFP24ALUB4

PÁG. 2000/2078



**APELLIDOS Y NOMBRE / RAZÓN SOCIAL**

VAZQUEZ LARGO DEMETRIO

NIF

****7920*

EXPEDIENTE

1216703

ANUALIDAD DE PAGO

1ª

IMPORTES POR ANUALIDAD

	2023	2024	2025	2026	2027
IMPORTE MÁXIMO SUBVENCIONABLE	1.437,82 €	1.437,82 €	1.437,82 €	1.437,82 €	1.437,82 €
IMPORTE MEDIO DE TRANSFERENCIA (€/ha)	247,90 €	247,90 €	247,90 €	247,90 €	247,90 €

RESUMEN DE UNIDADES

Cód	GRUPO DE PAGO	Sup. Dec. Admisible (ha)	Sup. Comprometida (ha)	Sup. ajustada compromiso (1) (ha)	% sobredec.	Sup. Resuelta (ha)	Importe Declarado	Importe Topado	Importe Resuelto	Importe tras sobredec.
429	OLIVAR	5,80		5,80	0,00	5,80	1.437,82	1.437,82	1.437,82	1.437,82
TOTAL		5,80	5,80	5,80		5,80	1.437,82	1.437,82	1.437,82	1.437,82

APLICACIÓN DE REDUCCIONES Y PENALIZACIONES

GRUPO DE PAGO	Importe Calculado	Importe prereduc.	Criterios de subvencionabilidad y compromisos	Presentación tardía	Omisión declaración	Condicionalidad	IMPORTE (Euros) RESUELTO
OLIVAR	1.437,82	1.437,82	0,00	0,00	0,00	0,00	1.437,82
TOTAL	1.437,82	1.437,82					1.437,82

RESUMEN DE PAGOS**IMPORTE (Euros)**

	RESUELTO	FEADER	MAPA	CAPADR
OLIVAR - Pago realizado	1.437,82 €	1.222,15 €	141,05 €	74,62 €

RECINTOS RESUELTOS

REF.	REFERENCIA SIGPAC	CULTIVO DESCRIPCIÓN CULTIVO	S/R G.PAGO	PEND. MEDIA (%)	SUP. DEC. ADMISIBLE (ha)	SUP. COMPROM. (ha)	SUP. AJUSTADA COMPR.(1) (ha)	SUP. CONY. SIGPAC (ha)	SUP. CERTIE (ha)	SUP. CAMPO (ha)	SUP. CAMPO DETER. CULT. DECLARADO (ha)	SUP. DEC. REDUCIDA (ha)	SUP. RESUELTA (ha)
-960122	21-029-014-00099-006	101124 OLIVAR-GORDAL	S 429	11,20	0,02	0,02	0,02		0,02			0,02	0,02
-166240	21-029-014-00098-014	101124 OLIVAR-GORDAL	S 429	9,60	0,03	0,03	0,03		0,03			0,03	0,03
1700000005697525	21-029-014-00087-005	101124 OLIVAR-GORDAL	S 429	33,90	0,04	0,04	0,04		0,04			0,04	0,04
1700000005697527	21-029-014-00087-014	101124 OLIVAR-GORDAL	S 429	20,10	0,27	0,27	0,27		0,27			0,27	0,27
1700000005697529	21-029-014-00087-015	101124 OLIVAR-GORDAL	S 429	22,90	0,16	0,16	0,16		0,16			0,16	0,16
1700000005697532	21-029-014-00098-007	101124 OLIVAR-GORDAL	S 429	19,20	0,50	0,50	0,50		0,50			0,50	0,50
1700000005697533	21-029-014-00099-003	101124 OLIVAR-GORDAL	S 429	21,30	0,02	0,02	0,02		0,02			0,02	0,02
1700000005697535	21-029-014-00098-011	101124 OLIVAR-GORDAL	S 429	21,10	0,01	0,01	0,01		0,01			0,01	0,01
1700000005697536	21-029-014-00099-001	101124 OLIVAR-GORDAL	S 429	20,90	0,56	0,56	0,56		0,56			0,56	0,56
1700000005697537	21-029-014-00098-006	101124 OLIVAR-GORDAL	S 429	19,90	0,03	0,03	0,03		0,03			0,03	0,03
1700000005697538	21-029-014-00087-006	101124 OLIVAR-GORDAL	S 429	14,70	4,13	4,13	4,13		4,13			4,13	4,13
1700000005697539	21-029-014-00098-005	101124 OLIVAR-GORDAL	S 429	29,10	0,03	0,03	0,03		0,03			0,03	0,03

(1) Superficie declarada admisible ajustada con la superficie comprometida.
(2) Factor de penalización valorando el alcance para el tipo de compromiso.Puede verificar la integridad de una copia de este documento mediante la lectura del código QR adjunto o mediante el acceso a la dirección <https://ws050.juntadeandalucia.es/verificarFirma> indicando el código de VERIFICACIÓN

FIRMADO POR

RAQUEL MARIA ESPIN CRESPO

18/12/2024

VERIFICACIÓN

Pk2jmBDMDBSWPSC42MTUWFP24ALUB4

PÁG. 2001/2078



**APELLIDOS Y NOMBRE / RAZÓN SOCIAL**

VAZQUEZ LOPEZ JOSE

NIF
****1064*EXPEDIENTE
1168777**ANUALIDAD DE PAGO**

1ª

IMPORTE POR ANUALIDAD

	2023	2024	2025	2026	2027
IMPORTE MÁXIMO SUBVENCIONABLE	9.236,17 €	9.236,17 €	9.236,17 €	9.236,17 €	9.236,17 €
IMPORTE MEDIO DE TRANSFERENCIA (€/ha)	148,80 €	148,80 €	148,80 €	148,80 €	148,80 €

RESUMEN DE UNIDADES

Cód	GRUPO DE PAGO	Sup. Dec. Admisible (ha)	Sup. Comprometida (ha)	Sup. ajustada compromiso (1) (ha)	% sobredec.	Sup. Resuelta (ha)	Importe Declarado	Importe Topado	Importe Resuelto	Importe tras sobredec.
428	PASTOS ASOCIADOS A GANADERÍA ECOLÓGICA	42,70		37,11	0,00	37,11	3.048,59	3.048,59	3.048,59	3.048,59
429	OLIVAR	24,96		24,96	0,00	24,96	6.187,58	6.187,58	6.187,58	6.187,58
TOTAL		67,66	62,07	62,07		62,07	9.236,17	9.236,17	9.236,17	9.236,17

APLICACIÓN DE REDUCCIONES Y PENALIZACIONES

GRUPO DE PAGO	Importe Calculado	Importe prereduc.	Criterios de subvencionabilidad y compromisos	Presentación tardía	Omisión declaración	Condicionalidad	IMPORTE (Euros)
							RESUELTO
OLIVAR	6.187,58	6.187,58	0,00	0,00	0,00	0,00	6.187,58
PASTOS ASOCIADOS A GANADERÍA	3.048,59	3.048,59	0,00	0,00	0,00	0,00	3.048,59
TOTAL	9.236,17	9.236,17					9.236,17

RESUMEN DE PAGOS

	RESUELTO	FEADER	MAPA	CAPADR
OLIVAR - Pago realizado	6.187,58 €	5.259,44 €	607,00 €	321,14 €
PASTOS ASOCIADOS A GANADERÍA ECOLÓGICA - Pago realizado	3.048,59 €	2.591,30 €	299,07 €	158,22 €
TOTAL	9.236,17 €	7.850,74 €	906,07 €	479,36 €

(1) Superficie declarada admisible ajustada con la superficie comprometida.
 (2) Factor de penalización valorando el alcance para el tipo de compromiso.

Puede verificar la integridad de una copia de este documento mediante la lectura del código QR adjunto o mediante el acceso a la dirección <https://ws050.juntadeandalucia.es/verificarFirma> indicando el código de VERIFICACIÓN

FIRMADO POR

RAQUEL MARIA ESPIN CRESPO

18/12/2024

VERIFICACIÓN

Pk2jmBDMDBSWPSC42MTUWFP24ALUB4

PÁG. 2002/2078





RECINTOS RESUELTOS

REF.	REFERENCIA SIGPAC	CULTIVO	DESCRIPCIÓN CULTIVO	S/R	G.PAGO	PEND. MEDIA (%)	SUP. ADMISIBLE (ha)	SUP. COMPROM. (ha)	SUP. AJUSTADA (ha)	SUP. CONV. SIGPAC (ha)	SUP. CERTIF. (ha)	SUP. CAMPO (ha)	SUP. CAMPO DE TER. CULT. DECLARADO (ha)	SUP. DEC. REDUCIDA (ha)	SUP. RESUELTA (ha)
4162796	21-031-003-00173-005	62000	PASTOS PERMANENTES DE 5 O MAS AÑOS-SIN VARIEDAD	S	428	49,80	4,99	4,40	4,40		5,87			4,40	4,40
4162812	21-031-003-00174-003	62000	PASTOS PERMANENTES DE 5 O MAS AÑOS-SIN VARIEDAD	S	428	26,10	14,20	14,20	14,20		14,20			14,20	14,20
5388560	21-031-003-00155-009	62000	PASTOS PERMANENTES DE 5 O MAS AÑOS-SIN VARIEDAD	S	428	24,60	0,09	0,09	0,09		0,09			0,09	0,09
5388561	21-031-003-00204-010	62000	PASTOS PERMANENTES DE 5 O MAS AÑOS-SIN VARIEDAD	S	428	40,40	0,04	0,04	0,04		0,04			0,04	0,04
5388562	21-031-003-00204-009	62000	PASTOS PERMANENTES DE 5 O MAS AÑOS-SIN VARIEDAD	S	428	31,90	0,54	0,54	0,54		0,54			0,54	0,54
1700000004950090	21-031-003-00153-007	62000	PASTOS PERMANENTES DE 5 O MAS AÑOS-SIN VARIEDAD	S	428	39,80	0,13	0,13	0,13		0,17			0,13	0,13
1700000004950091	21-031-003-00187-009	62000	PASTOS PERMANENTES DE 5 O MAS AÑOS-SIN VARIEDAD	S	428	40,30	0,54	0,54	0,54		1,21			0,54	0,54
1700000004950092	21-031-003-00190-003	62000	PASTOS PERMANENTES DE 5 O MAS AÑOS-SIN VARIEDAD	S	428	18,30	0,24	0,24	0,24		0,44			0,24	0,24
1700000004950093	21-031-003-00203-010	62000	PASTOS PERMANENTES DE 5 O MAS AÑOS-SIN VARIEDAD	S	428	44,50	7,07	2,08	2,08		8,32			2,08	2,08
1700000004950094	21-031-003-00153-009	62000	PASTOS PERMANENTES DE 5 O MAS AÑOS-SIN VARIEDAD	S	428	32,60	0,34	0,34	0,34		0,40			0,34	0,34
1700000004950095	21-031-003-00189-004	62000	PASTOS PERMANENTES DE 5 O MAS AÑOS-SIN VARIEDAD	S	428	6,00	0,07	0,07	0,07		0,10			0,07	0,07
1700000004950096	21-031-003-00153-012	62000	PASTOS PERMANENTES DE 5 O MAS AÑOS-SIN VARIEDAD	S	428	37,20	0,13	0,13	0,13		0,13			0,13	0,13
1700000004950099	21-031-003-00202-006	62000	PASTOS PERMANENTES DE 5 O MAS AÑOS-SIN VARIEDAD	S	428	37,80	0,56	0,56	0,56		2,25			0,56	0,56
1700000004950101	21-031-003-00201-005	62000	PASTOS PERMANENTES DE 5 O MAS AÑOS-SIN VARIEDAD	S	428	31,80	1,02	1,02	1,02		1,57			1,02	1,02
1700000004950102	21-031-003-00189-001	62000	PASTOS PERMANENTES DE 5 O MAS AÑOS-SIN VARIEDAD	S	428	12,30	0,11	0,11	0,11		0,31			0,11	0,11
1700000004950103	21-031-003-00202-004	62000	PASTOS PERMANENTES DE 5 O MAS AÑOS-SIN VARIEDAD	S	428	38,70	0,54	0,54	0,54		1,20			0,54	0,54
1700000004950105	21-031-003-00187-002	62000	PASTOS PERMANENTES DE 5 O MAS AÑOS-SIN VARIEDAD	S	428	20,50	0,03	0,02	0,02		0,02			0,02	0,02
1700000004950106	21-031-003-00202-014	62000	PASTOS PERMANENTES DE 5 O MAS AÑOS-SIN VARIEDAD	S	428	36,00	0,16	0,16	0,16		0,46			0,16	0,16
1700000004950107	21-031-003-00190-017	62000	PASTOS PERMANENTES DE 5 O MAS AÑOS-SIN VARIEDAD	S	428	33,10	0,02	0,02	0,02		0,03			0,02	0,02
1700000004950120	21-031-003-00190-012	62000	PASTOS PERMANENTES DE 5 O MAS AÑOS-SIN VARIEDAD	S	428	18,20	0,18	0,18	0,18		0,39			0,18	0,18
1700000004950122	21-031-003-00204-008	62000	PASTOS PERMANENTES DE 5 O MAS AÑOS-SIN VARIEDAD	S	428	24,60	0,61	0,61	0,61		0,81			0,61	0,61
1700000004950124	21-031-003-00187-004	62000	PASTOS PERMANENTES DE 5 O MAS AÑOS-SIN VARIEDAD	S	428	14,80	0,01	0,01	0,01		0,02			0,01	0,01
1700000004950128	21-031-003-00155-007	62000	PASTOS PERMANENTES DE 5 O MAS AÑOS-SIN VARIEDAD	S	428	28,10	0,12	0,12	0,12		0,12			0,12	0,12
1700000004950129	21-031-003-00204-007	62000	PASTOS PERMANENTES DE 5 O MAS AÑOS-SIN VARIEDAD	S	428	30,30	0,44	0,44	0,44		0,44			0,44	0,44
1700000004950130	21-031-003-00201-004	62000	PASTOS PERMANENTES DE 5 O MAS AÑOS-SIN VARIEDAD	S	428	34,40	2,74	2,74	2,74		4,21			2,74	2,74
1700000004950131	21-031-003-00202-013	62000	PASTOS PERMANENTES DE 5 O MAS AÑOS-SIN VARIEDAD	S	428	31,90	7,78	7,78	7,78		9,15			7,78	7,78
4162799	21-031-003-00173-008	101007	OLIVAR-MANZANILLA	S	429	41,40	0,01	0,01	0,01		0,01			0,01	0,01
4162800	21-031-003-00173-009	101007	OLIVAR-MANZANILLA	S	429	28,00	0,05	0,05	0,05		0,05			0,05	0,05
4162813	21-031-003-00174-004	101007	OLIVAR-MANZANILLA	S	429	24,60	0,02	0,02	0,02		0,02			0,02	0,02
4162816	21-031-003-00184-001	101007	OLIVAR-MANZANILLA	S	429	19,90	4,95	4,95	4,95		4,95			4,95	4,95
4193890	21-031-003-00202-002	101007	OLIVAR-MANZANILLA	S	429	28,30	0,04	0,04	0,04		0,04			0,04	0,04
4193900	21-031-003-00203-008	101007	OLIVAR-MANZANILLA	S	429	41,60	0,05	0,05	0,05		0,05			0,05	0,05
1700000004950088	21-031-003-00153-004	101007	OLIVAR-MANZANILLA	S	429	33,20	1,12	1,12	1,12		1,12			1,12	1,12
1700000004950097	21-031-003-00190-016	101007	OLIVAR-MANZANILLA	S	429	24,40	0,07	0,07	0,07		0,07			0,07	0,07
1700000004950098	21-031-003-00153-005	101007	OLIVAR-MANZANILLA	S	429	32,30	0,07	0,07	0,07		0,07			0,07	0,07
1700000004950104	21-031-003-00155-001	101007	OLIVAR-MANZANILLA	S	429	32,90	4,64	4,64	4,64		4,64			4,64	4,64
1700000004950110	21-031-003-00201-006	101007	OLIVAR-MANZANILLA	S	429	31,60	0,47	0,47	0,47		0,47			0,47	0,47
1700000004950111	21-031-003-00187-008	101007	OLIVAR-MANZANILLA	S	429	39,50	4,56	4,56	4,56		4,56			4,56	4,56
1700000004950112	21-031-003-00190-007	101007	OLIVAR-MANZANILLA	S	429	41,60	3,93	3,93	3,93		3,93			3,93	3,93
1700000004950113	21-031-003-00189-003	101007	OLIVAR-MANZANILLA	S	429	8,20	0,02	0,02	0,02		0,02			0,02	0,02
1700000004950118	21-031-003-00154-001	101007	OLIVAR-MANZANILLA	S	429	31,10	1,16	1,16	1,16		1,16			1,16	1,16
1700000004950119	21-031-003-00155-006	101007	OLIVAR-MANZANILLA	S	429	34,00	3,29	3,29	3,29		3,29			3,29	3,29
1700000004950121	21-031-003-00190-008	101007	OLIVAR-MANZANILLA	S	429	7,40	0,02	0,02	0,02		0,02			0,02	0,02
1700000004950123	21-031-003-00186-001	101007	OLIVAR-MANZANILLA	S	429	24,80	0,32	0,32	0,32		0,32			0,32	0,32
1700000004950125	21-031-003-00186-003	101007	OLIVAR-MANZANILLA	S	429	14,60	0,17	0,17	0,17		0,17			0,17	0,17

INCIDENCIAS

INCIDENCIA DESCRIPCIÓN

- 224 La superficie de cruce total de productos de la agrupación Pastos permanentes sobre un mismo recinto en una misma solicitud, no puede superar la superficie total admisible de pastos.
 Ref:4162796 Recinto:21-031-003-00173-00005 Cultivo:62000 PASTOS PERMANENTES DE 5 O MAS AÑOS-SIN VARIEDAD Secano Superficie admisible de pastos del recinto según SIGPAC.:440 Suma de superficies de cruce netas declaradas para este recinto por el solicitante.:499 Exceso de superficie (Hectáreas):0,59
 Ref:1700000004950093 Recinto:21-031-003-00203-00010 Cultivo:62000 PASTOS PERMANENTES DE 5 O MAS AÑOS-SIN VARIEDAD Secano Superficie admisible de pastos del recinto según SIGPAC.:208 Suma de superficies de cruce netas declaradas para este recinto por el solicitante.:707 Exceso de superficie (Hectáreas):4,99
 Ref:-1271464 Recinto:21-031-003-00203-00021 Cultivo:62000 PASTOS PERMANENTES DE 5 O MAS AÑOS-SIN VARIEDAD Secano Superficie admisible de pastos del recinto según SIGPAC.:775 Suma de superficies de cruce netas declaradas para este recinto por el solicitante.:1198 Exceso de superficie (Hectáreas):4,23
- 100400 Recinto con cultivo, variedad, régimen de explotación o uso Sigpac no compatible con la operación solicitada (Anexo IV.I Cultivos y variedades elegibles para las Intervenciones. Orden de 28 de marzo de 2023).

(1) Superficie declarada admisible ajustada con la superficie comprometida.
 (2) Factor de penalización valorando el alcance para el tipo de compromiso.

Puede verificar la integridad de una copia de este documento mediante la lectura del código QR adjunto o mediante el acceso a la dirección <https://ws050.juntadeandalucia.es/verificarFirma> indicando el código de VERIFICACIÓN

FIRMADO POR	RAQUEL MARIA ESPIN CRESPO	18/12/2024
VERIFICACIÓN	Pk2jmBDMDBSWPSC42MTUWFP24ALUB4	PÁG. 2003/2078



**INCIDENCIAS****INCIDENCIA DESCRIPCIÓN**

	Ref:-1271464 Recinto:21-031-003-00203-00021 Cultivo:62000 PASTOS PERMANENTES DE 5 O MAS AÑOS-SIN VARIEDAD Secano Uso:FO
100411	Recinto no admisible por no estar asociado en SIGGAN a una explotación ganadera (Artículo 10 de la Orden de 28 de marzo de 2023). Ref:4162817 Recinto:21-031-003-00184-00002 Cultivo:62000 PASTOS PERMANENTES DE 5 O MAS AÑOS-SIN VARIEDAD Secano
100424	Solicita recinto que no está comprometido para la operación. Ref:170000004950089 Recinto:21-031-003-00153-00008 Cultivo:62000 PASTOS PERMANENTES DE 5 O MAS AÑOS-SIN VARIEDAD Secano Ref:4162817 Recinto:21-031-003-00184-00002 Cultivo:62000 PASTOS PERMANENTES DE 5 O MAS AÑOS-SIN VARIEDAD Secano Ref:170000004950108 Recinto:21-031-003-00190-00015 Cultivo:62000 PASTOS PERMANENTES DE 5 O MAS AÑOS-SIN VARIEDAD Secano Ref:170000004950100 Recinto:21-031-003-00202-00005 Cultivo:62000 PASTOS PERMANENTES DE 5 O MAS AÑOS-SIN VARIEDAD Secano Ref:-1271464 Recinto:21-031-003-00203-00021 Cultivo:62000 PASTOS PERMANENTES DE 5 O MAS AÑOS-SIN VARIEDAD Secano

Datos considerados para el Cálculo de la Carga Ganadera mínima y máxima del expediente

Explotación	Especie	Inscrito en Sipea y Admisible	Ugm Calculada para CG Mínima	Ugm Calculada para CG Máxima
ES210310000289	OVINA	SI	28,47	28,47
			28,47	28,47

Superficie determinada para Cálculo Carga Ganadera Mínima: 91,30 ha

Superficie determinada para Cálculo Carga Ganadera Máxima: 91,31 ha

Carga Ganadera Mínima Expediente: 0,31 ugm/ha

Carga Ganadera Máxima Expediente: 0,31 ugm/ha

Recintos Determinados para el Cálculo de Garga Ganadera Mínima

REF.	REFERENCIA SIGPAC	CULTIVO	DESCRIPCIÓN CULTIVO	S/R	SUP. RESUELTA (ha)
-1271464	21-031-003-00203-00021	62000	PASTOS PERMANENTES DE 5 O MAS AÑOS-SIN VARIEDAD	S	7,75
-1015160	21-031-003-00203-00009	62000	PASTOS PERMANENTES DE 5 O MAS AÑOS-SIN VARIEDAD	S	0,10
-1015159	21-031-003-00203-00007	62000	PASTOS PERMANENTES DE 5 O MAS AÑOS-SIN VARIEDAD	S	0,14
-1015157	21-031-003-00202-00017	62000	PASTOS PERMANENTES DE 5 O MAS AÑOS-SIN VARIEDAD	S	0,08
4162796	21-031-003-00173-00005	62000	PASTOS PERMANENTES DE 5 O MAS AÑOS-SIN VARIEDAD	S	4,40
4162798	21-031-003-00173-00007	62000	PASTOS PERMANENTES DE 5 O MAS AÑOS-SIN VARIEDAD	S	46,12
4162812	21-031-003-00174-00003	62000	PASTOS PERMANENTES DE 5 O MAS AÑOS-SIN VARIEDAD	S	14,20
5388560	21-031-003-00155-00009	62000	PASTOS PERMANENTES DE 5 O MAS AÑOS-SIN VARIEDAD	S	0,09
5388561	21-031-003-00204-00010	62000	PASTOS PERMANENTES DE 5 O MAS AÑOS-SIN VARIEDAD	S	0,04
5388562	21-031-003-00204-00009	62000	PASTOS PERMANENTES DE 5 O MAS AÑOS-SIN VARIEDAD	S	0,54
1700000004950090	21-031-003-00153-00007	62000	PASTOS PERMANENTES DE 5 O MAS AÑOS-SIN VARIEDAD	S	0,13
1700000004950091	21-031-003-00187-00009	62000	PASTOS PERMANENTES DE 5 O MAS AÑOS-SIN VARIEDAD	S	0,54
1700000004950092	21-031-003-00190-00003	62000	PASTOS PERMANENTES DE 5 O MAS AÑOS-SIN VARIEDAD	S	0,24
1700000004950093	21-031-003-00203-00010	62000	PASTOS PERMANENTES DE 5 O MAS AÑOS-SIN VARIEDAD	S	2,08
1700000004950094	21-031-003-00153-00009	62000	PASTOS PERMANENTES DE 5 O MAS AÑOS-SIN VARIEDAD	S	0,34
1700000004950095	21-031-003-00189-00004	62000	PASTOS PERMANENTES DE 5 O MAS AÑOS-SIN VARIEDAD	S	0,07
1700000004950096	21-031-003-00153-00012	62000	PASTOS PERMANENTES DE 5 O MAS AÑOS-SIN VARIEDAD	S	0,13
1700000004950099	21-031-003-00202-00006	62000	PASTOS PERMANENTES DE 5 O MAS AÑOS-SIN VARIEDAD	S	0,56
1700000004950101	21-031-003-00201-00005	62000	PASTOS PERMANENTES DE 5 O MAS AÑOS-SIN VARIEDAD	S	1,02

(1) Superficie declarada admisible ajustada con la superficie comprometida.
(2) Factor de penalización valorando el alcance para el tipo de compromiso.Puede verificar la integridad de una copia de este documento mediante la lectura del código QR adjunto o mediante el acceso a la dirección <https://ws050.juntadeandalucia.es/verificarFirma> indicando el código de VERIFICACIÓN

FIRMADO POR

RAQUEL MARIA ESPIN CRESPO

18/12/2024

VERIFICACIÓN

Pk2jmBDMDBSWPSC42MTUWFP24ALUB4

PÁG. 2004/2078



**Datos considerados para el Cálculo de la Carga Ganadera mínima y máxima del expediente****Recintos Determinados para el Cálculo de Garga Ganadera Mínima**

REF.	REFERENCIA SIGPAC	CULTIVO	DESCRIPCIÓN CULTIVO	SUP.	
				S/R	RESUELTA (ha)
1700000004950102	21-031-003-00189-00001	62000	PASTOS PERMANENTES DE 5 O MAS AÑOS-SIN VARIEDAD	S	0,11
1700000004950103	21-031-003-00202-00004	62000	PASTOS PERMANENTES DE 5 O MAS AÑOS-SIN VARIEDAD	S	0,54
1700000004950105	21-031-003-00187-00002	62000	PASTOS PERMANENTES DE 5 O MAS AÑOS-SIN VARIEDAD	S	0,02
1700000004950106	21-031-003-00202-00014	62000	PASTOS PERMANENTES DE 5 O MAS AÑOS-SIN VARIEDAD	S	0,16
1700000004950107	21-031-003-00190-00017	62000	PASTOS PERMANENTES DE 5 O MAS AÑOS-SIN VARIEDAD	S	0,02
1700000004950120	21-031-003-00190-00012	62000	PASTOS PERMANENTES DE 5 O MAS AÑOS-SIN VARIEDAD	S	0,18
1700000004950122	21-031-003-00204-00008	62000	PASTOS PERMANENTES DE 5 O MAS AÑOS-SIN VARIEDAD	S	0,61
1700000004950124	21-031-003-00187-00004	62000	PASTOS PERMANENTES DE 5 O MAS AÑOS-SIN VARIEDAD	S	0,01
1700000004950128	21-031-003-00155-00007	62000	PASTOS PERMANENTES DE 5 O MAS AÑOS-SIN VARIEDAD	S	0,12
1700000004950129	21-031-003-00204-00007	62000	PASTOS PERMANENTES DE 5 O MAS AÑOS-SIN VARIEDAD	S	0,44
1700000004950130	21-031-003-00201-00004	62000	PASTOS PERMANENTES DE 5 O MAS AÑOS-SIN VARIEDAD	S	2,74
1700000004950131	21-031-003-00202-00013	62000	PASTOS PERMANENTES DE 5 O MAS AÑOS-SIN VARIEDAD	S	7,78

Recintos Determinados para el Cálculo de Garga Ganadera Máxima

REF.	REFERENCIA SIGPAC	CULTIVO	DESCRIPCIÓN CULTIVO	SUP.	
				S/R	RESUELTA (ha)
-1271464	21-031-003-00203-00021	62000	PASTOS PERMANENTES DE 5 O MAS AÑOS-SIN VARIEDAD	S	7,75
-1015160	21-031-003-00203-00009	62000	PASTOS PERMANENTES DE 5 O MAS AÑOS-SIN VARIEDAD	S	0,10
-1015159	21-031-003-00203-00007	62000	PASTOS PERMANENTES DE 5 O MAS AÑOS-SIN VARIEDAD	S	0,14
-1015157	21-031-003-00202-00017	62000	PASTOS PERMANENTES DE 5 O MAS AÑOS-SIN VARIEDAD	S	0,08
4162796	21-031-003-00173-00005	62000	PASTOS PERMANENTES DE 5 O MAS AÑOS-SIN VARIEDAD	S	4,40
4162798	21-031-003-00173-00007	62000	PASTOS PERMANENTES DE 5 O MAS AÑOS-SIN VARIEDAD	S	46,12
4162812	21-031-003-00174-00003	62000	PASTOS PERMANENTES DE 5 O MAS AÑOS-SIN VARIEDAD	S	14,20
4162817	21-031-003-00184-00002	62000	PASTOS PERMANENTES DE 5 O MAS AÑOS-SIN VARIEDAD	S	0,00
5388560	21-031-003-00155-00009	62000	PASTOS PERMANENTES DE 5 O MAS AÑOS-SIN VARIEDAD	S	0,09
5388561	21-031-003-00204-00010	62000	PASTOS PERMANENTES DE 5 O MAS AÑOS-SIN VARIEDAD	S	0,04
5388562	21-031-003-00204-00009	62000	PASTOS PERMANENTES DE 5 O MAS AÑOS-SIN VARIEDAD	S	0,54
1700000004950089	21-031-003-00153-00008	62000	PASTOS PERMANENTES DE 5 O MAS AÑOS-SIN VARIEDAD	S	0,00
1700000004950090	21-031-003-00153-00007	62000	PASTOS PERMANENTES DE 5 O MAS AÑOS-SIN VARIEDAD	S	0,13
1700000004950091	21-031-003-00187-00009	62000	PASTOS PERMANENTES DE 5 O MAS AÑOS-SIN VARIEDAD	S	0,54
1700000004950092	21-031-003-00190-00003	62000	PASTOS PERMANENTES DE 5 O MAS AÑOS-SIN VARIEDAD	S	0,24
1700000004950093	21-031-003-00203-00010	62000	PASTOS PERMANENTES DE 5 O MAS AÑOS-SIN VARIEDAD	S	2,08
1700000004950094	21-031-003-00153-00009	62000	PASTOS PERMANENTES DE 5 O MAS AÑOS-SIN VARIEDAD	S	0,34
1700000004950095	21-031-003-00189-00004	62000	PASTOS PERMANENTES DE 5 O MAS AÑOS-SIN VARIEDAD	S	0,07
1700000004950096	21-031-003-00153-00012	62000	PASTOS PERMANENTES DE 5 O MAS AÑOS-SIN VARIEDAD	S	0,13
1700000004950099	21-031-003-00202-00006	62000	PASTOS PERMANENTES DE 5 O MAS AÑOS-SIN VARIEDAD	S	0,56
1700000004950100	21-031-003-00202-00005	62000	PASTOS PERMANENTES DE 5 O MAS AÑOS-SIN VARIEDAD	S	0,00
1700000004950101	21-031-003-00201-00005	62000	PASTOS PERMANENTES DE 5 O MAS AÑOS-SIN VARIEDAD	S	1,02

(1) Superficie declarada admisible ajustada con la superficie comprometida.
(2) Factor de penalización valorando el alcance para el tipo de compromiso.

Puede verificar la integridad de una copia de este documento mediante la lectura del código QR adjunto o mediante el acceso a la dirección <https://ws050.juntadeandalucia.es/verificarFirma> indicando el código de VERIFICACIÓN

FIRMADO POR	RAQUEL MARIA ESPIN CRESPO	18/12/2024
VERIFICACIÓN	Pk2jmBDMDBSWPSC42MTUWFP24ALUB4	PÁG. 2005/2078



**Datos considerados para el Cálculo de la Carga Ganadera mínima y máxima del expediente****Recintos Determinados para el Cálculo de Garga Ganadera Máxima**

REF.	REFERENCIA SIGPAC	CULTIVO	DESCRIPCIÓN CULTIVO	SUP.	
				S/R	RESUELTA (ha)
1700000004950102	21-031-003-00189-00001	62000	PASTOS PERMANENTES DE 5 O MAS AÑOS-SIN VARIEDAD	S	0,11
1700000004950103	21-031-003-00202-00004	62000	PASTOS PERMANENTES DE 5 O MAS AÑOS-SIN VARIEDAD	S	0,54
1700000004950105	21-031-003-00187-00002	62000	PASTOS PERMANENTES DE 5 O MAS AÑOS-SIN VARIEDAD	S	0,03
1700000004950106	21-031-003-00202-00014	62000	PASTOS PERMANENTES DE 5 O MAS AÑOS-SIN VARIEDAD	S	0,16
1700000004950107	21-031-003-00190-00017	62000	PASTOS PERMANENTES DE 5 O MAS AÑOS-SIN VARIEDAD	S	0,02
1700000004950108	21-031-003-00190-00015	62000	PASTOS PERMANENTES DE 5 O MAS AÑOS-SIN VARIEDAD	S	0,00
1700000004950120	21-031-003-00190-00012	62000	PASTOS PERMANENTES DE 5 O MAS AÑOS-SIN VARIEDAD	S	0,18
1700000004950122	21-031-003-00204-00008	62000	PASTOS PERMANENTES DE 5 O MAS AÑOS-SIN VARIEDAD	S	0,61
1700000004950124	21-031-003-00187-00004	62000	PASTOS PERMANENTES DE 5 O MAS AÑOS-SIN VARIEDAD	S	0,01
1700000004950128	21-031-003-00155-00007	62000	PASTOS PERMANENTES DE 5 O MAS AÑOS-SIN VARIEDAD	S	0,12
1700000004950129	21-031-003-00204-00007	62000	PASTOS PERMANENTES DE 5 O MAS AÑOS-SIN VARIEDAD	S	0,44
1700000004950130	21-031-003-00201-00004	62000	PASTOS PERMANENTES DE 5 O MAS AÑOS-SIN VARIEDAD	S	2,74
1700000004950131	21-031-003-00202-00013	62000	PASTOS PERMANENTES DE 5 O MAS AÑOS-SIN VARIEDAD	S	7,78

Incidencias de carga ganadera**INCIDENCIA DESCRIPCIÓN**

- 224 La superficie de cruce total de productos de la agrupación Pastos permanentes sobre un mismo recinto en una misma solicitud, no puede superar la superficie total admisible de pastos.
 Ref:-1271464 Recinto:21-031-003-00203-00021 Cultivo:62000 PASTOS PERMANENTES DE 5 O MAS AÑOS-SIN VARIEDAD Secano Superficie admisible de pastos del recinto según SIGPAC.:775 Suma de superficies de cruce netas declaradas para este recinto por el solicitante.:1198 Exceso de superficie (Hectáreas):4,23
 Ref:4162796 Recinto:21-031-003-00173-00005 Cultivo:62000 PASTOS PERMANENTES DE 5 O MAS AÑOS-SIN VARIEDAD Secano Superficie admisible de pastos del recinto según SIGPAC.:440 Suma de superficies de cruce netas declaradas para este recinto por el solicitante.:499 Exceso de superficie (Hectáreas):0,59
 Ref:1700000004950093 Recinto:21-031-003-00203-00010 Cultivo:62000 PASTOS PERMANENTES DE 5 O MAS AÑOS-SIN VARIEDAD Secano Superficie admisible de pastos del recinto según SIGPAC.:208 Suma de superficies de cruce netas declaradas para este recinto por el solicitante.:707 Exceso de superficie (Hectáreas):4,99

(1) Superficie declarada admisible ajustada con la superficie comprometida.
 (2) Factor de penalización valorando el alcance para el tipo de compromiso.

Puede verificar la integridad de una copia de este documento mediante la lectura del código QR adjunto o mediante el acceso a la dirección <https://ws050.juntadeandalucia.es/verificarFirma> indicando el código de VERIFICACIÓN

FIRMADO POR	RAQUEL MARIA ESPIN CRESPO	18/12/2024	
VERIFICACIÓN	Pk2jmBDMDBSWPSC42MTUWFP24ALUB4	PÁG. 2006/2078	

**APELLIDOS Y NOMBRE / RAZÓN SOCIAL**

VAZQUEZ LOPEZ JOSE ANGEL

NIF

***0720*

EXPEDIENTE

1119684

ANUALIDAD DE PAGO

1ª

IMPORTES POR ANUALIDAD

	2023	2024	2025	2026	2027
IMPORTE MÁXIMO SUBVENCIONABLE	7.571,80 €	7.571,80 €	7.571,80 €	7.571,80 €	7.571,80 €
IMPORTE MEDIO DE TRANSFERENCIA (€/ha)	93,84 €	93,84 €	93,84 €	93,84 €	93,84 €

RESUMEN DE UNIDADES

Cód	GRUPO DE PAGO	Sup. Dec. Admisible (ha)	Sup. Comprometida (ha)	Sup. ajustada compromiso (1) (ha)	% sobredec.	Sup. Resuelta (ha)	Importe Declarado	Importe Topado	Importe Resuelto	Importe tras sobredec.
428	PASTOS ASOCIADOS A GANADERÍA ECOLÓGICA	217,33		75,00	0,00	75,00	6.161,25	6.161,25	6.161,25	6.161,25
429	OLIVAR	5,69		5,69	0,00	5,69	1.410,55	1.410,55	1.410,55	1.410,55
TOTAL		223,02	80,69	80,69		80,69	7.571,80	7.571,80	7.571,80	7.571,80

APLICACIÓN DE REDUCCIONES Y PENALIZACIONES

GRUPO DE PAGO	Importe Calculado	Importe prereduc.	Criterios de subvencionabilidad y compromisos	Presentación tardía	Omisión declaración	Condicionabilidad	IMPORTE (Euros) RESUELTO
OLIVAR	1.410,55	1.410,55	0,00	0,00	0,00	0,00	1.410,55
PASTOS ASOCIADOS A GANADERÍA	6.161,25	6.161,25	0,00	0,00	0,00	0,00	6.161,25
TOTAL	7.571,80	7.571,80					7.571,80

RESUMEN DE PAGOS

	RESUELTO	FEADER	MAPA	CAPADR
OLIVAR - Pago realizado	1.410,55 €	1.198,97 €	138,37 €	73,21 €
PASTOS ASOCIADOS A GANADERÍA ECOLÓGICA - Pago realizado	6.161,25 €	5.237,06 €	604,42 €	319,77 €
TOTAL	7.571,80 €	6.436,03 €	742,79 €	392,98 €

(1) Superficie declarada admisible ajustada con la superficie comprometida.
 (2) Factor de penalización valorando el alcance para el tipo de compromiso.

Puede verificar la integridad de una copia de este documento mediante la lectura del código QR adjunto o mediante el acceso a la dirección <https://ws050.juntadeandalucia.es/verificarFirma> indicando el código de VERIFICACIÓN

FIRMADO POR

RAQUEL MARIA ESPIN CRESPO

18/12/2024

VERIFICACIÓN

Pk2jmBDMDBSWPSC42MTUWFP24ALUB4

PÁG. 2007/2078



**RECINTOS RESUELTOS**

REF.	REFERENCIA SIGPAC	CULTIVO	DESCRIPCIÓN CULTIVO	S/R	G.PAGO	PEND. MEDIA (%)	SUP. ADMISIBLE (ha)	SUP. COMPROM. (ha)	SUP. AJUSTADA COMPR.(1) (ha)	SUP. CONV. SIGPAC (ha)	SUP. CERTIF. (ha)	SUP. CAMPO (ha)	SUP. CAMPO DEIER CULT. DECLARADO (ha)	SUP. DEC. REDUCIDA (ha)	SUP. RESUELTA (ha)
-1579619	21-031-001-00134-004	62000	PASTOS PERMANENTES DE 5 O MAS AÑOS-SIN VARIEDAD	S	428	9,10	1,62	1,62	1,62		1,62			1,62	1,62
1700000005594113	21-031-001-00114-002	62000	PASTOS PERMANENTES DE 5 O MAS AÑOS-SIN VARIEDAD	S	428	7,80	73,06	73,06	73,06		73,06			73,06	73,06
1700000005594114	21-031-001-00114-003	62000	PASTOS PERMANENTES DE 5 O MAS AÑOS-SIN VARIEDAD	S	428	5,20	4,44	4,44	4,44		4,44			4,44	4,44
1700000005594115	21-031-001-00114-009	62000	PASTOS PERMANENTES DE 5 O MAS AÑOS-SIN VARIEDAD	S	428	6,10	0,18	0,18	0,18		0,21			0,18	0,18
1700000005594116	21-031-001-00133-002	62000	PASTOS PERMANENTES DE 5 O MAS AÑOS-SIN VARIEDAD	S	428	9,70	13,13	13,13	13,13		13,13			13,13	13,13
1700000005594117	21-031-001-00114-010	62000	PASTOS PERMANENTES DE 5 O MAS AÑOS-SIN VARIEDAD	S	428	6,70	2,39	2,39	2,39		2,39			2,39	2,39
1700000005594118	21-031-001-00114-006	62000	PASTOS PERMANENTES DE 5 O MAS AÑOS-SIN VARIEDAD	S	428	11,10	1,44	1,44	1,44		1,44			1,44	1,44
1700000005594119	21-031-001-00142-002	62000	PASTOS PERMANENTES DE 5 O MAS AÑOS-SIN VARIEDAD	S	428	10,30	12,58	12,58	12,58		12,58			12,58	12,58
1700000005594120	21-031-001-00114-008	62000	PASTOS PERMANENTES DE 5 O MAS AÑOS-SIN VARIEDAD	S	428	7,50	1,97	1,97	1,97		1,97			1,97	1,97
1700000005594121	21-031-001-00114-007	62000	PASTOS PERMANENTES DE 5 O MAS AÑOS-SIN VARIEDAD	S	428	6,70	1,20	1,20	1,20		1,20			1,20	1,20
1700000005594122	21-031-001-00143-008	62000	PASTOS PERMANENTES DE 5 O MAS AÑOS-SIN VARIEDAD	S	428	3,40	8,85	8,85	8,85		8,85			8,85	8,85
1700000005594123	21-031-001-00143-004	62000	PASTOS PERMANENTES DE 5 O MAS AÑOS-SIN VARIEDAD	S	428	5,90	5,32	5,32	5,32		5,32			5,32	5,32
1700000005594124	21-031-001-00143-005	62000	PASTOS PERMANENTES DE 5 O MAS AÑOS-SIN VARIEDAD	S	428	8,10	4,02	4,02	4,02		4,02			4,02	4,02
1700000005594125	21-031-001-00143-009	62000	PASTOS PERMANENTES DE 5 O MAS AÑOS-SIN VARIEDAD	S	428	5,00	1,82	1,82	1,82		1,82			1,82	1,82
1700000005594126	21-031-001-00143-006	62000	PASTOS PERMANENTES DE 5 O MAS AÑOS-SIN VARIEDAD	S	428	7,90	17,71	17,71	17,71		17,71			17,71	17,71
1700000005594128	21-031-001-00144-003	62000	PASTOS PERMANENTES DE 5 O MAS AÑOS-SIN VARIEDAD	S	428	4,00	3,86	3,86	3,86		3,86			3,86	3,86
1700000005594129	21-031-001-00144-002	62000	PASTOS PERMANENTES DE 5 O MAS AÑOS-SIN VARIEDAD	S	428	8,90	12,08	12,08	12,08		18,59			12,08	12,08
1700000005594130	21-031-004-00010-018	62000	PASTOS PERMANENTES DE 5 O MAS AÑOS-SIN VARIEDAD	S	428	13,90	1,16	1,16	1,16		1,16			1,16	1,16
1700000005594131	21-031-004-00010-013	62000	PASTOS PERMANENTES DE 5 O MAS AÑOS-SIN VARIEDAD	S	428	12,60	0,33	0,33	0,33		0,39			0,33	0,33
1700000005594132	21-031-004-00010-004	62000	PASTOS PERMANENTES DE 5 O MAS AÑOS-SIN VARIEDAD	S	428	36,80	6,74	6,74	6,74		8,99			6,74	6,74
1700000005594133	21-031-002-00462-001	62000	PASTOS PERMANENTES DE 5 O MAS AÑOS-SIN VARIEDAD	S	428	11,60	28,37	28,37	28,37		28,37			28,37	28,37
1700000005594134	21-031-008-00333-018	62000	PASTOS PERMANENTES DE 5 O MAS AÑOS-SIN VARIEDAD	S	428	26,70	1,11	1,11	1,11		1,11			1,11	1,11
1700000005594135	21-031-004-00010-012	62000	PASTOS PERMANENTES DE 5 O MAS AÑOS-SIN VARIEDAD	S	428	8,60	1,14	1,14	1,14		1,34			1,14	1,14
1700000005594137	21-031-004-00010-017	62000	PASTOS PERMANENTES DE 5 O MAS AÑOS-SIN VARIEDAD	S	428	22,20	3,35	3,35	3,35		3,35			3,35	3,35
1700000005594140	21-031-008-00326-002	62000	PASTOS PERMANENTES DE 5 O MAS AÑOS-SIN VARIEDAD	S	428	21,30	7,54	7,54	7,54		11,60			7,54	7,54
1700000005594141	21-031-008-00333-002	62000	PASTOS PERMANENTES DE 5 O MAS AÑOS-SIN VARIEDAD	S	428	16,50	1,92	1,92	1,92		2,26			1,92	1,92
1700000005594100	21-031-002-00236-007	101007	OLIVAR-MANZANILLA	S	429	3,00	0,06	0,06	0,06		0,06			0,06	0,06
1700000005594101	21-031-008-00326-001	101007	OLIVAR-MANZANILLA	S	429	19,70	0,08	0,08	0,08		0,08			0,08	0,08
1700000005594102	21-031-008-00333-003	101007	OLIVAR-MANZANILLA	S	429	29,20	0,02	0,02	0,02		0,02			0,02	0,02
1700000005594103	21-031-008-00333-004	101007	OLIVAR-MANZANILLA	S	429	14,80	0,05	0,05	0,05		0,05			0,05	0,05
1700000005594105	21-031-001-00132-002	101007	OLIVAR-MANZANILLA	S	429	20,20	0,06	0,06	0,06		0,06			0,06	0,06
1700000005594106	21-031-001-00133-001	101007	OLIVAR-MANZANILLA	S	429	7,40	0,34	0,34	0,34		0,34			0,34	0,34
1700000005594107	21-031-002-00236-004	101007	OLIVAR-MANZANILLA	S	429	3,60	0,05	0,05	0,05		0,05			0,05	0,05
1700000005594108	21-031-002-00236-005	101007	OLIVAR-MANZANILLA	S	429	3,80	0,48	0,48	0,48		0,48			0,48	0,48
1700000005594109	21-031-008-00333-005	101007	OLIVAR-MANZANILLA	S	429	14,70	0,04	0,04	0,04		0,04			0,04	0,04
1700000005594110	21-031-008-00333-006	101007	OLIVAR-MANZANILLA	S	429	13,90	0,10	0,10	0,10		0,10			0,10	0,10
1700000005594111	21-031-008-00333-011	101007	OLIVAR-MANZANILLA	S	429	20,90	4,39	4,39	4,39		4,39			4,39	4,39
1700000005594112	21-031-008-00333-017	101007	OLIVAR-MANZANILLA	S	429	13,90	0,02	0,02	0,02		0,02			0,02	0,02

INCIDENCIAS**INCIDENCIA DESCRIPCIÓN**

- 100407 Explotación solicitada no forma parte de ningún organismo de control autorizado para la producción ecológica en Andalucía o fecha de inscripción posterior al plazo establecido (Anexo I. Criterios de Subvencionabilidad. Orden 28 de marzo de 2023).
Explotación:ES210310000007 Especie:PORCINO
Explotación:ES210310000167 Especie:PORCINO
- 100424 Solicita recinto que no está comprometido para la operación.
Ref:1700000005594099 Recinto:21-031-001-00111-00001 Cultivo:62000 PASTOS PERMANENTES DE 5 O MAS AÑOS-SIN VARIEDAD Secano
Ref:1700000005594127 Recinto:21-031-002-00001-00001 Cultivo:62000 PASTOS PERMANENTES DE 5 O MAS AÑOS-SIN VARIEDAD Secano
Ref:1700000005594139 Recinto:21-031-002-00009-00001 Cultivo:62000 PASTOS PERMANENTES DE 5 O MAS AÑOS-SIN VARIEDAD Secano
Ref:1700000005594138 Recinto:21-031-002-00236-00001 Cultivo:62000 PASTOS PERMANENTES DE 5 O MAS AÑOS-SIN VARIEDAD Secano
Ref:1700000005594104 Recinto:21-031-002-00252-00001 Cultivo:62000 PASTOS PERMANENTES DE 5 O MAS AÑOS-SIN VARIEDAD Secano
Ref:1700000005594136 Recinto:21-031-004-00010-00014 Cultivo:62000 PASTOS PERMANENTES DE 5 O MAS AÑOS-SIN VARIEDAD Secano
- 100427 Recinto no admisible por estar asociado a una explotación intensiva en SIGGAN o que no pertenece al titular del expediente (Artículo 10 de la Orden de 28 de marzo de 2023).

(1) Superficie declarada admisible ajustada con la superficie comprometida.
(2) Factor de penalización valorando el alcance para el tipo de compromiso.

Puede verificar la integridad de una copia de este documento mediante la lectura del código QR adjunto o mediante el acceso a la dirección <https://ws050.juntadeandalucia.es/verificarFirma> indicando el código de VERIFICACIÓN

FIRMADO POR	RAQUEL MARIA ESPIN CRESPO	18/12/2024	
VERIFICACIÓN	Pk2jmBDMDBSWPSC42MTUWFP24ALUB4	PÁG. 2008/2078	

**INCIDENCIAS****INCIDENCIA DESCRIPCIÓN**

Ref:170000005594099 Recinto:21-031-001-00111-00001 Cultivo:62000 PASTOS PERMANENTES DE 5 O MAS AÑOS-SIN VARIEDAD Secano Explotación:ES210310000184
 Ref:170000005594127 Recinto:21-031-002-00001-00001 Cultivo:62000 PASTOS PERMANENTES DE 5 O MAS AÑOS-SIN VARIEDAD Secano Explotación:ES210310000184
 Ref:170000005594139 Recinto:21-031-002-00009-00001 Cultivo:62000 PASTOS PERMANENTES DE 5 O MAS AÑOS-SIN VARIEDAD Secano Explotación:ES210310000184
 Ref:170000005594138 Recinto:21-031-002-00236-00001 Cultivo:62000 PASTOS PERMANENTES DE 5 O MAS AÑOS-SIN VARIEDAD Secano Explotación:ES210310000184
 Ref:170000005594104 Recinto:21-031-002-00252-00001 Cultivo:62000 PASTOS PERMANENTES DE 5 O MAS AÑOS-SIN VARIEDAD Secano Explotación:ES210310000184

Datos considerados para el Cálculo de la Carga Ganadera mínima y máxima del expediente

Explotación	Especie	Inscrito en Sipea y Admisible	Ugm Calculada para CG Mínima	Ugm Calculada para CG Máxima
ES210310000007	BOVINA	SI	31,48	31,48
ES210310000007	PORCINO	NO	0,00	4,38
ES210310000167	BOVINA	SI	19,65	19,65
ES210310000167	PORCINO	NO	0,00	3,16
			51,13	58,67

Superficie determinada para Cálculo Carga Ganadera Mínima: 225,27 ha

Superficie determinada para Cálculo Carga Ganadera Máxima: 225,27 ha

Carga Ganadera Mínima Expediente: 0,23 ugm/ha

Carga Ganadera Máxima Expediente: 0,26 ugm/ha

Los importes del Grupo de Pago de pastos de este expediente han sido ajustados por no llegar a la carga ganadera mínima de 0,3

Recintos Determinados para el Cálculo de Garga Ganadera Mínima

REF.	REFERENCIA SIGPAC	CULTIVO	DESCRIPCIÓN CULTIVO	S/R	SUP. RESUELTA (ha)
-1579619	21-031-001-00134-00004	62000	PASTOS PERMANENTES DE 5 O MAS AÑOS-SIN VARIEDAD	S	1,62
170000005594099	21-031-001-00111-00001	62000	PASTOS PERMANENTES DE 5 O MAS AÑOS-SIN VARIEDAD	S	3,37
170000005594104	21-031-002-00252-00001	62000	PASTOS PERMANENTES DE 5 O MAS AÑOS-SIN VARIEDAD	S	0,91
170000005594113	21-031-001-00114-00002	62000	PASTOS PERMANENTES DE 5 O MAS AÑOS-SIN VARIEDAD	S	73,06
170000005594114	21-031-001-00114-00003	62000	PASTOS PERMANENTES DE 5 O MAS AÑOS-SIN VARIEDAD	S	4,44
170000005594115	21-031-001-00114-00009	62000	PASTOS PERMANENTES DE 5 O MAS AÑOS-SIN VARIEDAD	S	0,18
170000005594116	21-031-001-00133-00002	62000	PASTOS PERMANENTES DE 5 O MAS AÑOS-SIN VARIEDAD	S	13,13
170000005594117	21-031-001-00114-00010	62000	PASTOS PERMANENTES DE 5 O MAS AÑOS-SIN VARIEDAD	S	2,39
170000005594118	21-031-001-00114-00006	62000	PASTOS PERMANENTES DE 5 O MAS AÑOS-SIN VARIEDAD	S	1,44
170000005594119	21-031-001-00142-00002	62000	PASTOS PERMANENTES DE 5 O MAS AÑOS-SIN VARIEDAD	S	12,58
170000005594120	21-031-001-00114-00008	62000	PASTOS PERMANENTES DE 5 O MAS AÑOS-SIN VARIEDAD	S	1,97
170000005594121	21-031-001-00114-00007	62000	PASTOS PERMANENTES DE 5 O MAS AÑOS-SIN VARIEDAD	S	1,20
170000005594122	21-031-001-00143-00008	62000	PASTOS PERMANENTES DE 5 O MAS AÑOS-SIN VARIEDAD	S	8,85
170000005594123	21-031-001-00143-00004	62000	PASTOS PERMANENTES DE 5 O MAS AÑOS-SIN VARIEDAD	S	5,32
170000005594124	21-031-001-00143-00005	62000	PASTOS PERMANENTES DE 5 O MAS AÑOS-SIN VARIEDAD	S	4,02
170000005594125	21-031-001-00143-00009	62000	PASTOS PERMANENTES DE 5 O MAS AÑOS-SIN VARIEDAD	S	1,82
170000005594126	21-031-001-00143-00006	62000	PASTOS PERMANENTES DE 5 O MAS AÑOS-SIN VARIEDAD	S	17,71
170000005594127	21-031-002-00001-00001	62000	PASTOS PERMANENTES DE 5 O MAS AÑOS-SIN VARIEDAD	S	0,68
170000005594128	21-031-001-00144-00003	62000	PASTOS PERMANENTES DE 5 O MAS AÑOS-SIN VARIEDAD	S	3,86
170000005594129	21-031-001-00144-00002	62000	PASTOS PERMANENTES DE 5 O MAS AÑOS-SIN VARIEDAD	S	12,08

(1) Superficie declarada admisible ajustada con la superficie comprometida.
 (2) Factor de penalización valorando el alcance para el tipo de compromiso.

Puede verificar la integridad de una copia de este documento mediante la lectura del código QR adjunto o mediante el acceso a la dirección <https://ws050.juntadeandalucia.es/verificarFirma> indicando el código de VERIFICACIÓN

FIRMADO POR

RAQUEL MARIA ESPIN CRESPO

18/12/2024

VERIFICACIÓN

Pk2jmBDMDBSWPSC42MTUWFP24ALUB4

PÁG. 2009/2078



**Datos considerados para el Cálculo de la Carga Ganadera mínima y máxima del expediente****Recintos Determinados para el Cálculo de Garga Ganadera Mínima**

REF.	REFERENCIA SIGPAC	CULTIVO	DESCRIPCIÓN CULTIVO	S/R	SUP.
					RESUELTA (ha)
170000005594130	21-031-004-00010-00018	62000	PASTOS PERMANENTES DE 5 O MAS AÑOS-SIN VARIEDAD	S	1,16
170000005594131	21-031-004-00010-00013	62000	PASTOS PERMANENTES DE 5 O MAS AÑOS-SIN VARIEDAD	S	0,33
170000005594132	21-031-004-00010-00004	62000	PASTOS PERMANENTES DE 5 O MAS AÑOS-SIN VARIEDAD	S	6,74
170000005594133	21-031-002-00462-00001	62000	PASTOS PERMANENTES DE 5 O MAS AÑOS-SIN VARIEDAD	S	28,37
170000005594134	21-031-008-00333-00018	62000	PASTOS PERMANENTES DE 5 O MAS AÑOS-SIN VARIEDAD	S	1,11
170000005594135	21-031-004-00010-00012	62000	PASTOS PERMANENTES DE 5 O MAS AÑOS-SIN VARIEDAD	S	1,14
170000005594137	21-031-004-00010-00017	62000	PASTOS PERMANENTES DE 5 O MAS AÑOS-SIN VARIEDAD	S	3,35
170000005594138	21-031-002-00236-00001	62000	PASTOS PERMANENTES DE 5 O MAS AÑOS-SIN VARIEDAD	S	1,47
170000005594139	21-031-002-00009-00001	62000	PASTOS PERMANENTES DE 5 O MAS AÑOS-SIN VARIEDAD	S	1,51
170000005594140	21-031-008-00326-00002	62000	PASTOS PERMANENTES DE 5 O MAS AÑOS-SIN VARIEDAD	S	7,54
170000005594141	21-031-008-00333-00002	62000	PASTOS PERMANENTES DE 5 O MAS AÑOS-SIN VARIEDAD	S	1,92

Recintos Determinados para el Cálculo de Garga Ganadera Máxima

REF.	REFERENCIA SIGPAC	CULTIVO	DESCRIPCIÓN CULTIVO	S/R	SUP.
					RESUELTA (ha)
-1579619	21-031-001-00134-00004	62000	PASTOS PERMANENTES DE 5 O MAS AÑOS-SIN VARIEDAD	S	1,62
170000005594099	21-031-001-00111-00001	62000	PASTOS PERMANENTES DE 5 O MAS AÑOS-SIN VARIEDAD	S	3,37
170000005594104	21-031-002-00252-00001	62000	PASTOS PERMANENTES DE 5 O MAS AÑOS-SIN VARIEDAD	S	0,91
170000005594113	21-031-001-00114-00002	62000	PASTOS PERMANENTES DE 5 O MAS AÑOS-SIN VARIEDAD	S	73,06
170000005594114	21-031-001-00114-00003	62000	PASTOS PERMANENTES DE 5 O MAS AÑOS-SIN VARIEDAD	S	4,44
170000005594115	21-031-001-00114-00009	62000	PASTOS PERMANENTES DE 5 O MAS AÑOS-SIN VARIEDAD	S	0,18
170000005594116	21-031-001-00133-00002	62000	PASTOS PERMANENTES DE 5 O MAS AÑOS-SIN VARIEDAD	S	13,13
170000005594117	21-031-001-00114-00010	62000	PASTOS PERMANENTES DE 5 O MAS AÑOS-SIN VARIEDAD	S	2,39
170000005594118	21-031-001-00114-00006	62000	PASTOS PERMANENTES DE 5 O MAS AÑOS-SIN VARIEDAD	S	1,44
170000005594119	21-031-001-00142-00002	62000	PASTOS PERMANENTES DE 5 O MAS AÑOS-SIN VARIEDAD	S	12,58
170000005594120	21-031-001-00114-00008	62000	PASTOS PERMANENTES DE 5 O MAS AÑOS-SIN VARIEDAD	S	1,97
170000005594121	21-031-001-00114-00007	62000	PASTOS PERMANENTES DE 5 O MAS AÑOS-SIN VARIEDAD	S	1,20
170000005594122	21-031-001-00143-00008	62000	PASTOS PERMANENTES DE 5 O MAS AÑOS-SIN VARIEDAD	S	8,85
170000005594123	21-031-001-00143-00004	62000	PASTOS PERMANENTES DE 5 O MAS AÑOS-SIN VARIEDAD	S	5,32
170000005594124	21-031-001-00143-00005	62000	PASTOS PERMANENTES DE 5 O MAS AÑOS-SIN VARIEDAD	S	4,02
170000005594125	21-031-001-00143-00009	62000	PASTOS PERMANENTES DE 5 O MAS AÑOS-SIN VARIEDAD	S	1,82
170000005594126	21-031-001-00143-00006	62000	PASTOS PERMANENTES DE 5 O MAS AÑOS-SIN VARIEDAD	S	17,71
170000005594127	21-031-002-00001-00001	62000	PASTOS PERMANENTES DE 5 O MAS AÑOS-SIN VARIEDAD	S	0,68
170000005594128	21-031-001-00144-00003	62000	PASTOS PERMANENTES DE 5 O MAS AÑOS-SIN VARIEDAD	S	3,86
170000005594129	21-031-001-00144-00002	62000	PASTOS PERMANENTES DE 5 O MAS AÑOS-SIN VARIEDAD	S	12,08
170000005594130	21-031-004-00010-00018	62000	PASTOS PERMANENTES DE 5 O MAS AÑOS-SIN VARIEDAD	S	1,16
170000005594131	21-031-004-00010-00013	62000	PASTOS PERMANENTES DE 5 O MAS AÑOS-SIN VARIEDAD	S	0,33

(1) Superficie declarada admisible ajustada con la superficie comprometida.
(2) Factor de penalización valorando el alcance para el tipo de compromiso.

Puede verificar la integridad de una copia de este documento mediante la lectura del código QR adjunto o mediante el acceso a la dirección <https://ws050.juntadeandalucia.es/verificarFirma> indicando el código de VERIFICACIÓN

FIRMADO POR	RAQUEL MARIA ESPIN CRESPO	18/12/2024
VERIFICACIÓN	Pk2jmBDMDBSWPSC42MTUWFP24ALUB4	PÁG. 2010/2078



**Datos considerados para el Cálculo de la Carga Ganadera mínima y máxima del expediente****Recintos Determinados para el Cálculo de Garga Ganadera Máxima**

REF.	REFERENCIA SIGPAC	CULTIVO	DESCRIPCIÓN CULTIVO	SUP.	
				S/R	RESUELTA (ha)
1700000005594132	21-031-004-00010-00004	62000	PASTOS PERMANENTES DE 5 O MAS AÑOS-SIN VARIEDAD	S	6,74
1700000005594133	21-031-002-00462-00001	62000	PASTOS PERMANENTES DE 5 O MAS AÑOS-SIN VARIEDAD	S	28,37
1700000005594134	21-031-008-00333-00018	62000	PASTOS PERMANENTES DE 5 O MAS AÑOS-SIN VARIEDAD	S	1,11
1700000005594135	21-031-004-00010-00012	62000	PASTOS PERMANENTES DE 5 O MAS AÑOS-SIN VARIEDAD	S	1,14
1700000005594136	21-031-004-00010-00014	62000	PASTOS PERMANENTES DE 5 O MAS AÑOS-SIN VARIEDAD	S	0,00
1700000005594137	21-031-004-00010-00017	62000	PASTOS PERMANENTES DE 5 O MAS AÑOS-SIN VARIEDAD	S	3,35
1700000005594138	21-031-002-00236-00001	62000	PASTOS PERMANENTES DE 5 O MAS AÑOS-SIN VARIEDAD	S	1,47
1700000005594139	21-031-002-00009-00001	62000	PASTOS PERMANENTES DE 5 O MAS AÑOS-SIN VARIEDAD	S	1,51
1700000005594140	21-031-008-00326-00002	62000	PASTOS PERMANENTES DE 5 O MAS AÑOS-SIN VARIEDAD	S	7,54
1700000005594141	21-031-008-00333-00002	62000	PASTOS PERMANENTES DE 5 O MAS AÑOS-SIN VARIEDAD	S	1,92

Incidencias de carga ganadera**INCIDENCIA DESCRIPCIÓN**

100407	Explotación solicitada no forma parte de ningún organismo de control autorizado para la producción ecológica en Andalucía o fecha de inscripción posterior al plazo establecido (Anexo I. Criterios de Subvencionabilidad. Orden 28 de marzo de 2023). Explotación:ES210310000007 Especie:PORCINO Explotación:ES210310000167 Especie:PORCINO
--------	--

(1) Superficie declarada admisible ajustada con la superficie comprometida.
(2) Factor de penalización valorando el alcance para el tipo de compromiso.

Puede verificar la integridad de una copia de este documento mediante la lectura del código QR adjunto o mediante el acceso a la dirección <https://ws050.juntadeandalucia.es/verificarFirma> indicando el código de VERIFICACIÓN

FIRMADO POR	RAQUEL MARIA ESPIN CRESPO	18/12/2024	
VERIFICACIÓN	Pk2jmBDMDBSWPSC42MTUWFP24ALUB4	PÁG. 2011/2078	



APELLIDOS Y NOMBRE / RAZÓN SOCIAL
VAZQUEZ LOPEZ MIGUEL

NIF
***9097*

EXPEDIENTE
1221916

ANUALIDAD DE PAGO
1ª

IMPORTES POR ANUALIDAD

	2023	2024	2025	2026	2027
IMPORTE MÁXIMO SUBVENCIONABLE	3.737,83 €	3.737,83 €	3.737,83 €	3.737,83 €	3.737,83 €
IMPORTE MEDIO DE TRANSFERENCIA (€/ha)	59,97 €	59,97 €	59,97 €	59,97 €	59,97 €

RESUMEN DE UNIDADES

Cód	GRUPO DE PAGO	Sup. Dec. Admisible (ha)	Sup. Comprometida (ha)	Sup. ajustada compromiso (1) (ha)	% sobredec.	Sup. Resuelta (ha)	Importe Declarado	Importe Topado	Importe Resuelto	Importe tras sobredec.
428	PASTOS ASOCIADOS A GANADERÍA ECOLÓGICA	62,33		62,33	0,00	62,33	5.120,41	3.737,83	3.737,83	3.737,83
TOTAL		62,33	62,33	62,33		62,33	5.120,41	3.737,83	3.737,83	3.737,83

APLICACIÓN DE REDUCCIONES Y PENALIZACIONES

GRUPO DE PAGO	Importe Calculado	Importe prereduc.	Criterios de subvencionabilidad y compromisos	Presentación tardía	Omisión declaración	Condicionidad	IMPORTE (Euros) RESUELTO
PASTOS ASOCIADOS A GANADERÍA	3.737,83	3.737,83	0,00	0,00	0,00	0,00	3.737,83
TOTAL	3.737,83	3.737,83					3.737,83

RESUMEN DE PAGOS

IMPORTE (Euros)

PASTOS ASOCIADOS A GANADERÍA ECOLÓGICA - Pago realizado	RESUELTO	FEADER	MAPA	CAPADR
	3.737,83 €	3.177,16 €	366,68 €	193,99 €

RECINTOS RESUELTOS

REE	REFERENCIA SIGPAC	CULTIVO	DESCRIPCIÓN CULTIVO	S/R G.PAGO	PEND. MEDIA (%)	SUP. DEC. ADMISIBLE (ha)	SUP. COMPROM. (ha)	SUP. AJUSTADA COMPROM. (1) (ha)	SUP. CONV. SIGPAC (ha)	SUP. CERTIF. (ha)	SUP. CAMPO (ha)	SUP. CAMPO DETER. CULT. DECLARADO (ha)	SUP. DEC. REDUCIDA (ha)	SUP. RESUELTA (ha)
-171531	21-028-007-00016-009	62000	PASTOS PERMANENTES DE 5 O MAS AÑOS-SIN VARIEDAD	S 428	23,40	1,97	1,97	1,97		1,97			1,97	1,97
-171530	21-028-007-00016-005	62000	PASTOS PERMANENTES DE 5 O MAS AÑOS-SIN VARIEDAD	S 428	27,70	0,33	0,33	0,33		0,33			0,33	0,33
4211712	21-028-007-00014-007	62000	PASTOS PERMANENTES DE 5 O MAS AÑOS-SIN VARIEDAD	S 428	25,30	3,04	3,04	3,04		3,04			3,04	3,04
1700000006744914	21-028-007-00014-002	62000	PASTOS PERMANENTES DE 5 O MAS AÑOS-SIN VARIEDAD	S 428	28,30	16,33	16,33	16,33		16,33			16,33	16,33
1700000006744915	21-028-007-00016-002	62000	PASTOS PERMANENTES DE 5 O MAS AÑOS-SIN VARIEDAD	S 428	27,40	18,80	18,80	18,80		18,80			18,80	18,80
1700000006744916	21-028-007-00015-004	62000	PASTOS PERMANENTES DE 5 O MAS AÑOS-SIN VARIEDAD	S 428	23,60	1,72	1,72	1,72		1,72			1,72	1,72
1700000006744917	21-028-007-00015-006	62000	PASTOS PERMANENTES DE 5 O MAS AÑOS-SIN VARIEDAD	S 428	13,70	4,00	4,00	4,00		4,00			4,00	4,00
1700000006744918	21-028-007-00015-002	62000	PASTOS PERMANENTES DE 5 O MAS AÑOS-SIN VARIEDAD	S 428	25,00	15,05	15,05	15,05		17,70			15,05	15,05
1700000006744920	21-028-007-00014-010	62000	PASTOS PERMANENTES DE 5 O MAS AÑOS-SIN VARIEDAD	S 428	17,10	0,54	0,54	0,54		0,54			0,54	0,54
1700000006744922	21-028-007-00014-009	62000	PASTOS PERMANENTES DE 5 O MAS AÑOS-SIN VARIEDAD	S 428	19,00	0,09	0,09	0,09		0,16			0,09	0,09
1700000006744923	21-028-007-00014-008	62000	PASTOS PERMANENTES DE 5 O MAS AÑOS-SIN VARIEDAD	S 428	22,80	0,46	0,46	0,46		1,02			0,46	0,46

(1) Superficie declarada admisible ajustada con la superficie comprometida.
(2) Factor de penalización valorando el alcance para el tipo de compromiso.

Puede verificar la integridad de una copia de este documento mediante la lectura del código QR adjunto o mediante el acceso a la dirección https://ws050.juntadeandalucia.es/verificarFirma indicando el código de VERIFICACIÓN			
FIRMADO POR	RAQUEL MARIA ESPIN CRESPO	18/12/2024	
VERIFICACIÓN	Pk2jmBDMDBSWPSC42MTUWFP24ALUB4	PÁG. 2012/2078	

**INCIDENCIAS****INCIDENCIA DESCRIPCIÓN**

- 100407 Explotación solicitada no forma parte de ningún organismo de control autorizado para la producción ecológica en Andalucía o fecha de inscripción posterior al plazo establecido (Anexo I. Criterios de Subvencionabilidad. Orden 28 de marzo de 2023).
Explotación:ES21028000020 Especie:PORCINO
- 100411 Recinto no admisible por no estar asociado en SIGGAN a una explotación ganadera (Artículo 10 de la Orden de 28 de marzo de 2023).
Ref:1700000006744921 Recinto:21-051-001-00080-00002 Cultivo:62000 PASTOS PERMANENTES DE 5 O MAS AÑOS-SIN VARIEDAD Secano
Ref:-171532 Recinto:21-051-001-00080-00004 Cultivo:62000 PASTOS PERMANENTES DE 5 O MAS AÑOS-SIN VARIEDAD Secano
Ref:1700000006744924 Recinto:21-051-001-00080-00005 Cultivo:62000 PASTOS PERMANENTES DE 5 O MAS AÑOS-SIN VARIEDAD Secano
Ref:1700000006744925 Recinto:21-051-001-00080-00007 Cultivo:62000 PASTOS PERMANENTES DE 5 O MAS AÑOS-SIN VARIEDAD Secano
- 100421 Recinto declarado por error para una operación de la 6503, que se ha corregido de oficio marcando la operación correcta, de acuerdo con la fecha de inscripción del recinto en la producción ecológica.
Ref:1700000006744914 Recinto:21-028-007-00014-00002 Cultivo:62000 PASTOS PERMANENTES DE 5 O MAS AÑOS-SIN VARIEDAD Secano
Ref:4211712 Recinto:21-028-007-00014-00007 Cultivo:62000 PASTOS PERMANENTES DE 5 O MAS AÑOS-SIN VARIEDAD Secano
Ref:1700000006744923 Recinto:21-028-007-00014-00008 Cultivo:62000 PASTOS PERMANENTES DE 5 O MAS AÑOS-SIN VARIEDAD Secano
Ref:1700000006744922 Recinto:21-028-007-00014-00009 Cultivo:62000 PASTOS PERMANENTES DE 5 O MAS AÑOS-SIN VARIEDAD Secano
Ref:1700000006744920 Recinto:21-028-007-00014-00010 Cultivo:62000 PASTOS PERMANENTES DE 5 O MAS AÑOS-SIN VARIEDAD Secano
Ref:1700000006744918 Recinto:21-028-007-00015-00002 Cultivo:62000 PASTOS PERMANENTES DE 5 O MAS AÑOS-SIN VARIEDAD Secano
Ref:1700000006744916 Recinto:21-028-007-00015-00004 Cultivo:62000 PASTOS PERMANENTES DE 5 O MAS AÑOS-SIN VARIEDAD Secano
Ref:1700000006744917 Recinto:21-028-007-00015-00006 Cultivo:62000 PASTOS PERMANENTES DE 5 O MAS AÑOS-SIN VARIEDAD Secano
Ref:1700000006744915 Recinto:21-028-007-00016-00002 Cultivo:62000 PASTOS PERMANENTES DE 5 O MAS AÑOS-SIN VARIEDAD Secano
Ref:-171530 Recinto:21-028-007-00016-00005 Cultivo:62000 PASTOS PERMANENTES DE 5 O MAS AÑOS-SIN VARIEDAD Secano
Ref:-171531 Recinto:21-028-007-00016-00009 Cultivo:62000 PASTOS PERMANENTES DE 5 O MAS AÑOS-SIN VARIEDAD Secano
Ref:1700000006744921 Recinto:21-051-001-00080-00002 Cultivo:62000 PASTOS PERMANENTES DE 5 O MAS AÑOS-SIN VARIEDAD Secano
Ref:-171532 Recinto:21-051-001-00080-00004 Cultivo:62000 PASTOS PERMANENTES DE 5 O MAS AÑOS-SIN VARIEDAD Secano
Ref:1700000006744924 Recinto:21-051-001-00080-00005 Cultivo:62000 PASTOS PERMANENTES DE 5 O MAS AÑOS-SIN VARIEDAD Secano
Ref:1700000006744925 Recinto:21-051-001-00080-00007 Cultivo:62000 PASTOS PERMANENTES DE 5 O MAS AÑOS-SIN VARIEDAD Secano
- 100424 Solicita recinto que no está comprometido para la operación.
Ref:1700000006744921 Recinto:21-051-001-00080-00002 Cultivo:62000 PASTOS PERMANENTES DE 5 O MAS AÑOS-SIN VARIEDAD Secano
Ref:-171532 Recinto:21-051-001-00080-00004 Cultivo:62000 PASTOS PERMANENTES DE 5 O MAS AÑOS-SIN VARIEDAD Secano
Ref:1700000006744924 Recinto:21-051-001-00080-00005 Cultivo:62000 PASTOS PERMANENTES DE 5 O MAS AÑOS-SIN VARIEDAD Secano
Ref:1700000006744925 Recinto:21-051-001-00080-00007 Cultivo:62000 PASTOS PERMANENTES DE 5 O MAS AÑOS-SIN VARIEDAD Secano

Datos considerados para el Cálculo de la Carga Ganadera mínima y máxima del expediente

Explotación	Especie	Inscrito en Sipea y Admisible	Ugm Calculada para CG Mínima	Ugm Calculada para CG Máxima
ES21028000020	BOVINA	SI	15,31	15,31
ES21028000020	PORCINO	NO	0,00	0,00
			15,31	15,31

Superficie determinada para Cálculo Carga Ganadera Mínima: 69,75 ha

Superficie determinada para Cálculo Carga Ganadera Máxima: 69,75 ha

Carga Ganadera Mínima Expediente: 0,22 ugm/ha

Carga Ganadera Máxima Expediente: 0,22 ugm/ha

Los importes del Grupo de Pago de pastos de este expediente han sido ajustados por no llegar a la carga ganadera mínima de 0,3

(1) Superficie declarada admisible ajustada con la superficie comprometida.
(2) Factor de penalización valorando el alcance para el tipo de compromiso.Puede verificar la integridad de una copia de este documento mediante la lectura del código QR adjunto o mediante el acceso a la dirección <https://ws050.juntadeandalucia.es/verificarFirma> indicando el código de VERIFICACIÓN

FIRMADO POR

RAQUEL MARIA ESPIN CRESPO

18/12/2024

VERIFICACIÓN

Pk2jmBDMDBSWPSC42MTUWFP24ALUB4

PÁG. 2013/2078



**Datos considerados para el Cálculo de la Carga Ganadera mínima y máxima del expediente****Recintos Determinados para el Cálculo de Garga Ganadera Mínima**

REF.	REFERENCIA SIGPAC	CULTIVO	DESCRIPCIÓN CULTIVO	S/R	SUP. RESUELTA (ha)
-171531	21-028-007-00016-00009	62000	PASTOS PERMANENTES DE 5 O MAS AÑOS-SIN VARIEDAD	S	1,97
-171530	21-028-007-00016-00005	62000	PASTOS PERMANENTES DE 5 O MAS AÑOS-SIN VARIEDAD	S	0,33
4211712	21-028-007-00014-00007	62000	PASTOS PERMANENTES DE 5 O MAS AÑOS-SIN VARIEDAD	S	3,04
170000006744914	21-028-007-00014-00002	62000	PASTOS PERMANENTES DE 5 O MAS AÑOS-SIN VARIEDAD	S	16,33
170000006744915	21-028-007-00016-00002	62000	PASTOS PERMANENTES DE 5 O MAS AÑOS-SIN VARIEDAD	S	18,80
170000006744916	21-028-007-00015-00004	62000	PASTOS PERMANENTES DE 5 O MAS AÑOS-SIN VARIEDAD	S	1,72
170000006744917	21-028-007-00015-00006	62000	PASTOS PERMANENTES DE 5 O MAS AÑOS-SIN VARIEDAD	S	4,00
170000006744918	21-028-007-00015-00002	62000	PASTOS PERMANENTES DE 5 O MAS AÑOS-SIN VARIEDAD	S	15,05
170000006744920	21-028-007-00014-00010	62000	PASTOS PERMANENTES DE 5 O MAS AÑOS-SIN VARIEDAD	S	0,54
170000006744921	21-051-001-00080-00002	62000	PASTOS PERMANENTES DE 5 O MAS AÑOS-SIN VARIEDAD	S	4,02
170000006744922	21-028-007-00014-00009	62000	PASTOS PERMANENTES DE 5 O MAS AÑOS-SIN VARIEDAD	S	0,09
170000006744923	21-028-007-00014-00008	62000	PASTOS PERMANENTES DE 5 O MAS AÑOS-SIN VARIEDAD	S	0,46
170000006744924	21-051-001-00080-00005	62000	PASTOS PERMANENTES DE 5 O MAS AÑOS-SIN VARIEDAD	S	2,17
170000006744925	21-051-001-00080-00007	62000	PASTOS PERMANENTES DE 5 O MAS AÑOS-SIN VARIEDAD	S	1,23

Recintos Determinados para el Cálculo de Garga Ganadera Máxima

REF.	REFERENCIA SIGPAC	CULTIVO	DESCRIPCIÓN CULTIVO	S/R	SUP. RESUELTA (ha)
-171532	21-051-001-00080-00004	62000	PASTOS PERMANENTES DE 5 O MAS AÑOS-SIN VARIEDAD	S	0,00
-171531	21-028-007-00016-00009	62000	PASTOS PERMANENTES DE 5 O MAS AÑOS-SIN VARIEDAD	S	1,97
-171530	21-028-007-00016-00005	62000	PASTOS PERMANENTES DE 5 O MAS AÑOS-SIN VARIEDAD	S	0,33
4211712	21-028-007-00014-00007	62000	PASTOS PERMANENTES DE 5 O MAS AÑOS-SIN VARIEDAD	S	3,04
170000006744914	21-028-007-00014-00002	62000	PASTOS PERMANENTES DE 5 O MAS AÑOS-SIN VARIEDAD	S	16,33
170000006744915	21-028-007-00016-00002	62000	PASTOS PERMANENTES DE 5 O MAS AÑOS-SIN VARIEDAD	S	18,80
170000006744916	21-028-007-00015-00004	62000	PASTOS PERMANENTES DE 5 O MAS AÑOS-SIN VARIEDAD	S	1,72
170000006744917	21-028-007-00015-00006	62000	PASTOS PERMANENTES DE 5 O MAS AÑOS-SIN VARIEDAD	S	4,00
170000006744918	21-028-007-00015-00002	62000	PASTOS PERMANENTES DE 5 O MAS AÑOS-SIN VARIEDAD	S	15,05
170000006744920	21-028-007-00014-00010	62000	PASTOS PERMANENTES DE 5 O MAS AÑOS-SIN VARIEDAD	S	0,54
170000006744921	21-051-001-00080-00002	62000	PASTOS PERMANENTES DE 5 O MAS AÑOS-SIN VARIEDAD	S	4,02
170000006744922	21-028-007-00014-00009	62000	PASTOS PERMANENTES DE 5 O MAS AÑOS-SIN VARIEDAD	S	0,09
170000006744923	21-028-007-00014-00008	62000	PASTOS PERMANENTES DE 5 O MAS AÑOS-SIN VARIEDAD	S	0,46
170000006744924	21-051-001-00080-00005	62000	PASTOS PERMANENTES DE 5 O MAS AÑOS-SIN VARIEDAD	S	2,17
170000006744925	21-051-001-00080-00007	62000	PASTOS PERMANENTES DE 5 O MAS AÑOS-SIN VARIEDAD	S	1,23

Incidencias de carga ganadera**INCIDENCIA DESCRIPCIÓN**

100407 Explotación solicitada no forma parte de ningún organismo de control autorizado para la producción ecológica en Andalucía o fecha de inscripción posterior al plazo establecido (Anexo I. Criterios de Subvencionabilidad. Orden 28 de marzo de 2023).
Explotación:ES21028000020 Especie:PORCINO

(1) Superficie declarada admisible ajustada con la superficie comprometida.
(2) Factor de penalización valorando el alcance para el tipo de compromiso.

Puede verificar la integridad de una copia de este documento mediante la lectura del código QR adjunto o mediante el acceso a la dirección <https://ws050.juntadeandalucia.es/verificarFirma> indicando el código de VERIFICACIÓN

FIRMADO POR

RAQUEL MARIA ESPIN CRESPO

18/12/2024

VERIFICACIÓN

Pk2jmBDMDBSWPSC42MTUWFP24ALUB4

PÁG. 2014/2078





(1) Superficie declarada admisible ajustada con la superficie comprometida.
(2) Factor de penalización valorando el alcance para el tipo de compromiso.

Puede verificar la integridad de una copia de este documento mediante la lectura del código QR adjunto o mediante el acceso a la dirección <https://ws050.juntadeandalucia.es/verificarFirma> indicando el código de VERIFICACIÓN

FIRMADO POR	RAQUEL MARIA ESPIN CRESPO	18/12/2024
VERIFICACIÓN	Pk2jmBDMDBSWPSC42MTUWFP24ALUB4	PÁG. 2015/2078



**APELLIDOS Y NOMBRE / RAZÓN SOCIAL**

VAZQUEZ MARQUEZ JUAN MANUEL

NIF

****5655*

EXPEDIENTE

1232122

ANUALIDAD DE PAGO

1ª

IMPORTES POR ANUALIDAD

	2023	2024	2025	2026	2027
IMPORTE MÁXIMO SUBVENCIONABLE	1.479,52 €	1.479,52 €	1.479,52 €	1.479,52 €	1.479,52 €
IMPORTE MEDIO DE TRANSFERENCIA (€/ha)	49,28 €	49,28 €	49,28 €	49,28 €	49,28 €

RESUMEN DE UNIDADES

Cód	GRUPO DE PAGO	Sup. Dec. Admisible (ha)	Sup. Comprometida (ha)	Sup. ajustada compromiso (1) (ha)	% sobredec.	Sup. Resuelta (ha)	Importe Declarado	Importe Topado	Importe Resuelto	Importe tras sobredec.
428	PASTOS ASOCIADOS A GANADERÍA ECOLÓGICA	30,02		30,02	0,00	30,02	2.466,14	1.479,52	1.479,52	1.479,52
TOTAL		30,02	30,02	30,02		30,02	2.466,14	1.479,52	1.479,52	1.479,52

APLICACIÓN DE REDUCCIONES Y PENALIZACIONES

GRUPO DE PAGO	Importe Calculado	Importe prereduc.	Criterios de subvencionabilidad y compromisos	Presentación tardía	Omisión declaración	Condicionidad	IMPORTE (Euros) RESUELTO
PASTOS ASOCIADOS A GANADERÍA	1.479,52	1.479,52	0,00	0,00	0,00	0,00	1.479,52
TOTAL	1.479,52	1.479,52					1.479,52

RESUMEN DE PAGOS**IMPORTE (Euros)**

	RESUELTO	FEADER	MAPA	CAPADR
PASTOS ASOCIADOS A GANADERÍA ECOLÓGICA - Pago realizado	1.479,52 €	1.257,59 €	145,14 €	76,79 €

RECINTOS RESUELTOS

REE	REFERENCIA SIGPAC	CULTIVO	DESCRIPCIÓN CULTIVO	S/R G.PAGO	PEND. MEDIA (%)	SUP. DEC. ADMISIBLE (ha)	SUP. COMPROM. (ha)	SUP. AJUSTADA COMPROM. (1) (ha)	SUP. CONV. SIGPAC (ha)	SUP. CERTIF. (ha)	SUP. CAMPO (ha)	SUP. CAMPO DETER. CULT. DECLARADO (ha)	SUP. DEC. REDUCIDA (ha)	SUP. RESUELTA (ha)
-177994	21-057-009-00099-014	62000	PASTOS PERMANENTES DE 5 O MAS AÑOS-SIN VARIEDAD	S 428	5,10	0,10	0,10	0,10		0,18			0,10	0,10
4222228	21-057-009-00099-001	62000	PASTOS PERMANENTES DE 5 O MAS AÑOS-SIN VARIEDAD	S 428	6,60	3,79	3,79	3,79		3,79			3,79	3,79
1700000006374223	21-057-009-00099-013	63000	PASTOS DE MENOS DE 5 AÑOS-SIN VARIEDAD	S 428	5,90	0,26	0,26	0,26		1,55			0,26	0,26
1700000006374226	21-057-009-00099-005	62000	PASTOS PERMANENTES DE 5 O MAS AÑOS-SIN VARIEDAD	S 428	10,20	0,64	0,64	0,64		0,64			0,64	0,64
1700000006374227	21-057-009-00099-004	62000	PASTOS PERMANENTES DE 5 O MAS AÑOS-SIN VARIEDAD	S 428	13,30	25,23	25,23	25,23		29,68			25,23	25,23

(1) Superficie declarada admisible ajustada con la superficie comprometida.
(2) Factor de penalización valorando el alcance para el tipo de compromiso.Puede verificar la integridad de una copia de este documento mediante la lectura del código QR adjunto o mediante el acceso a la dirección <https://ws050.juntadeandalucia.es/verificarFirma> indicando el código de VERIFICACIÓN

FIRMADO POR

RAQUEL MARIA ESPIN CRESPO

18/12/2024

VERIFICACIÓN

Pk2jmBDMDBSWPSC42MTUWFP24ALUB4

PÁG. 2016/2078



**INCIDENCIAS****INCIDENCIA DESCRIPCIÓN**

- 8227 Línea de declaración monitorizada en la que no ha habido respuesta por parte del productor y, por tanto, sin Juicio Experto de campo.
Ref:170000006374222 Recinto:21-057-009-00099-00013 Cultivo:20000 BARBECHO TRADICIONAL-SIN VARIEDAD
- 100402 Recinto solicitado no forma parte de ningún organismo de control autorizado para la producción ecológica en Andalucía o fecha de inscripción posterior al plazo establecido (Anexo I. Criterios de Subvencionabilidad. Orden 28 de marzo de 2023).
Ref:170000006374218 Recinto:21-057-009-00089-00001 Cultivo:20000 BARBECHO TRADICIONAL-SIN VARIEDAD Secano
Ref:4644658 Recinto:21-057-009-00097-00004 Cultivo:62000 PASTOS PERMANENTES DE 5 O MAS AÑOS-SIN VARIEDAD Secano
Ref:-1561984 Recinto:21-057-009-00252-00005 Cultivo:62000 PASTOS PERMANENTES DE 5 O MAS AÑOS-SIN VARIEDAD Secano
Ref:-1561985 Recinto:21-057-009-00252-00006 Cultivo:20000 BARBECHO TRADICIONAL-SIN VARIEDAD Secano
Ref:-1561986 Recinto:21-057-009-09022-00022 Cultivo:62000 PASTOS PERMANENTES DE 5 O MAS AÑOS-SIN VARIEDAD Secano
Ref:-1561987 Recinto:21-057-009-09022-00024 Cultivo:62000 PASTOS PERMANENTES DE 5 O MAS AÑOS-SIN VARIEDAD Secano
- 100407 Explotación solicitada no forma parte de ningún organismo de control autorizado para la producción ecológica en Andalucía o fecha de inscripción posterior al plazo establecido (Anexo I. Criterios de Subvencionabilidad. Orden 28 de marzo de 2023).
Explotación:ES210570000138 Especie:PORCINO
- 100424 Solicita recinto que no está comprometido para la operación.
Ref:170000006374218 Recinto:21-057-009-00089-00001 Cultivo:20000 BARBECHO TRADICIONAL-SIN VARIEDAD Secano
Ref:4644658 Recinto:21-057-009-00097-00004 Cultivo:62000 PASTOS PERMANENTES DE 5 O MAS AÑOS-SIN VARIEDAD Secano
Ref:170000006374222 Recinto:21-057-009-00099-00013 Cultivo:20000 BARBECHO TRADICIONAL-SIN VARIEDAD Secano
Ref:-1561984 Recinto:21-057-009-00252-00005 Cultivo:62000 PASTOS PERMANENTES DE 5 O MAS AÑOS-SIN VARIEDAD Secano
Ref:-1561985 Recinto:21-057-009-00252-00006 Cultivo:20000 BARBECHO TRADICIONAL-SIN VARIEDAD Secano
Ref:-1561986 Recinto:21-057-009-09022-00022 Cultivo:62000 PASTOS PERMANENTES DE 5 O MAS AÑOS-SIN VARIEDAD Secano
Ref:-1561987 Recinto:21-057-009-09022-00024 Cultivo:62000 PASTOS PERMANENTES DE 5 O MAS AÑOS-SIN VARIEDAD Secano

Datos considerados para el Cálculo de la Carga Ganadera mínima y máxima del expediente

Explotación	Especie	Inscrito en Sipea y Admisible	Ugm Calculada para CG Mínima	Ugm Calculada para CG Máxima
ES210570000138	OVINA	SI	5,48	5,48
ES210570000138	PORCINO	NO	0,00	1,92
			5,48	7,40

Superficie determinada para Cálculo Carga Ganadera Mínima: 30,02 ha

Superficie determinada para Cálculo Carga Ganadera Máxima: 35,49 ha

Carga Ganadera Mínima Expediente: 0,18 ugm/ha

Carga Ganadera Máxima Expediente: 0,21 ugm/ha

Los importes del Grupo de Pago de pastos de este expediente han sido ajustados por no llegar a la carga ganadera mínima de 0,3

Recintos Determinados para el Cálculo de Garga Ganadera Mínima

REF.	REFERENCIA SIGPAC	CULTIVO	DESCRIPCIÓN CULTIVO	S/R	SUP. RESUELTA (ha)
-177994	21-057-009-00099-00014	62000	PASTOS PERMANENTES DE 5 O MAS AÑOS-SIN VARIEDAD	S	0,10
422228	21-057-009-00099-00001	62000	PASTOS PERMANENTES DE 5 O MAS AÑOS-SIN VARIEDAD	S	3,79
170000006374223	21-057-009-00099-00013	63000	PASTOS DE MENOS DE 5 AÑOS-SIN VARIEDAD	S	0,26
170000006374226	21-057-009-00099-00005	62000	PASTOS PERMANENTES DE 5 O MAS AÑOS-SIN VARIEDAD	S	0,64
170000006374227	21-057-009-00099-00004	62000	PASTOS PERMANENTES DE 5 O MAS AÑOS-SIN VARIEDAD	S	25,23

Recintos Determinados para el Cálculo de Garga Ganadera Máxima

REF.	REFERENCIA SIGPAC	CULTIVO	DESCRIPCIÓN CULTIVO	S/R	SUP. RESUELTA (ha)
-1561987	21-057-009-09022-00024	62000	PASTOS PERMANENTES DE 5 O MAS AÑOS-SIN VARIEDAD	S	0,11
-1561986	21-057-009-09022-00022	62000	PASTOS PERMANENTES DE 5 O MAS AÑOS-SIN VARIEDAD	S	0,18
-1561984	21-057-009-00252-00005	62000	PASTOS PERMANENTES DE 5 O MAS AÑOS-SIN VARIEDAD	S	0,41

(1) Superficie declarada admisible ajustada con la superficie comprometida.
(2) Factor de penalización valorando el alcance para el tipo de compromiso.Puede verificar la integridad de una copia de este documento mediante la lectura del código QR adjunto o mediante el acceso a la dirección <https://ws050.juntadeandalucia.es/verificarFirma> indicando el código de VERIFICACIÓN

FIRMADO POR

RAQUEL MARIA ESPIN CRESPO

18/12/2024

VERIFICACIÓN

Pk2jmBDMDBSWPSC42MTUWFP24ALUB4

PÁG. 2017/2078



**Datos considerados para el Cálculo de la Carga Ganadera mínima y máxima del expediente****Recintos Determinados para el Cálculo de Garga Ganadera Máxima**

<u>REF.</u>	<u>REFERENCIA SIGPAC</u>	<u>CULTIVO</u>	<u>DESCRIPCIÓN CULTIVO</u>	<u>S/R</u>	<u>SUP. RESUELTA (ha)</u>
-177994	21-057-009-00099-00014	62000	PASTOS PERMANENTES DE 5 O MAS AÑOS-SIN VARIEDAD	S	0,10
4222228	21-057-009-00099-00001	62000	PASTOS PERMANENTES DE 5 O MAS AÑOS-SIN VARIEDAD	S	3,79
4644658	21-057-009-00097-00004	62000	PASTOS PERMANENTES DE 5 O MAS AÑOS-SIN VARIEDAD	S	4,77
1700000006374223	21-057-009-00099-00013	63000	PASTOS DE MENOS DE 5 AÑOS-SIN VARIEDAD	S	0,26
1700000006374226	21-057-009-00099-00005	62000	PASTOS PERMANENTES DE 5 O MAS AÑOS-SIN VARIEDAD	S	0,64
1700000006374227	21-057-009-00099-00004	62000	PASTOS PERMANENTES DE 5 O MAS AÑOS-SIN VARIEDAD	S	25,23

Incidencias de carga ganadera**INCIDENCIA DESCRIPCIÓN**

100407	Explotación solicitada no forma parte de ningún organismo de control autorizado para la producción ecológica en Andalucía o fecha de inscripción posterior al plazo establecido (Anexo I. Criterios de Subvencionabilidad. Orden 28 de marzo de 2023). Explotación:ES210570000138 Especie:PORCINO
--------	--

(1) Superficie declarada admisible ajustada con la superficie comprometida.
(2) Factor de penalización valorando el alcance para el tipo de compromiso.

Puede verificar la integridad de una copia de este documento mediante la lectura del código QR adjunto o mediante el acceso a la dirección <https://ws050.juntadeandalucia.es/verificarFirma> indicando el código de VERIFICACIÓN

FIRMADO POR

RAQUEL MARIA ESPIN CRESPO

18/12/2024

VERIFICACIÓN

Pk2jmBDMDBSWPSC42MTUWFP24ALUB4

PÁG. 2018/2078



**APELLIDOS Y NOMBRE / RAZÓN SOCIAL**

VAZQUEZ MARTIN ANTONIA

NIF

****0918*

EXPEDIENTE

1162435

ANUALIDAD DE PAGO

1ª

IMPORTES POR ANUALIDAD

	2023	2024	2025	2026	2027
IMPORTE MÁXIMO SUBVENCIONABLE	3.322,97 €	3.322,97 €	3.322,97 €	3.322,97 €	3.322,97 €
IMPORTE MEDIO DE TRANSFERENCIA (€/ha)	65,72 €	65,72 €	65,72 €	65,72 €	65,72 €

RESUMEN DE UNIDADES

Cód	GRUPO DE PAGO	Sup. Dec. Admisible (ha)	Sup. Comprometida (ha)	Sup. ajustada compromiso (1) (ha)	% sobredec.	Sup. Resuelta (ha)	Importe Declarado	Importe Topado	Importe Resuelto	Importe tras sobredec.
428	PASTOS ASOCIADOS A GANADERÍA ECOLÓGICA	50,56		50,56	0,00	50,56	4.153,50	3.322,97	3.322,97	3.322,97
TOTAL		50,56	50,56	50,56		50,56	4.153,50	3.322,97	3.322,97	3.322,97

APLICACIÓN DE REDUCCIONES Y PENALIZACIONES

GRUPO DE PAGO	Importe Calculado	Importe prerreduc.	Criterios de subvencionabilidad y compromisos	Presentación tardía	Omisión declaración	Condicionidad	IMPORTE (Euros) RESUELTO
PASTOS ASOCIADOS A GANADERÍA	3.322,97	3.322,97	0,00	0,00	0,00	0,00	3.322,97
TOTAL	3.322,97	3.322,97					3.322,97

RESUMEN DE PAGOS**IMPORTE (Euros)**

	RESUELTO	FEADER	MAPA	CAPADR
PASTOS ASOCIADOS A GANADERÍA ECOLÓGICA - Pago realizado	3.322,97 €	2.824,52 €	325,98 €	172,47 €

RECINTOS RESUELTOS

REE	REFERENCIA SIGPAC	CULTIVO DESCRIPCIÓN CULTIVO	S/R G.PAGO	PEND. MEDIA (%)	SUP. DEC. ADMISIBLE (ha)	SUP. COMPROM. (ha)	SUP. AJUSTADA COMPROM. (1) (ha)	SUP. CONV. SIGPAC (ha)	SUP. CERTIF. (ha)	SUP. CAMPO (ha)	SUP. CAMPO DETER. CULT. DECLARADO (ha)	SUP. DEC. REDUCIDA (ha)	SUP. RESUELTA (ha)
-456593	21-023-006-00048-002	62000 PASTOS PERMANENTES DE 5 O MAS AÑOS-SIN VARIEDAD	S 428	3,50	0,37	0,37	0,37		0,49			0,37	0,37
-456592	21-023-006-00039-010	62000 PASTOS PERMANENTES DE 5 O MAS AÑOS-SIN VARIEDAD	S 428	3,30	0,06	0,06	0,06		0,08			0,06	0,06
-118128	21-023-006-00039-008	62000 PASTOS PERMANENTES DE 5 O MAS AÑOS-SIN VARIEDAD	S 428	6,60	1,10	1,10	1,10		1,10			1,10	1,10
1700000005461445	21-008-009-00103-004	62000 PASTOS PERMANENTES DE 5 O MAS AÑOS-SIN VARIEDAD	S 428	22,70	22,33	22,33	22,33		22,33			22,33	22,33
1700000005461446	21-023-006-00047-003	62000 PASTOS PERMANENTES DE 5 O MAS AÑOS-SIN VARIEDAD	S 428	2,40	0,28	0,28	0,28		0,37			0,28	0,28
1700000005461449	21-023-006-00047-002	62000 PASTOS PERMANENTES DE 5 O MAS AÑOS-SIN VARIEDAD	S 428	13,20	1,48	1,48	1,48		1,48			1,48	1,48
1700000005461450	21-023-006-00037-002	62000 PASTOS PERMANENTES DE 5 O MAS AÑOS-SIN VARIEDAD	S 428	5,60	1,53	1,53	1,53		1,53			1,53	1,53
1700000005461451	21-023-006-00037-005	62000 PASTOS PERMANENTES DE 5 O MAS AÑOS-SIN VARIEDAD	S 428	4,00	1,18	1,18	1,18		1,18			1,18	1,18
1700000005461452	21-023-006-00037-007	62000 PASTOS PERMANENTES DE 5 O MAS AÑOS-SIN VARIEDAD	S 428	7,90	0,32	0,32	0,32		0,32			0,32	0,32
1700000005461453	21-023-006-00037-001	62000 PASTOS PERMANENTES DE 5 O MAS AÑOS-SIN VARIEDAD	S 428	3,00	2,31	2,31	2,31		2,31			2,31	2,31
1700000005461454	21-023-006-00048-001	62000 PASTOS PERMANENTES DE 5 O MAS AÑOS-SIN VARIEDAD	S 428	2,60	0,86	0,86	0,86		0,86			0,86	0,86
1700000005461455	21-023-006-00049-001	62000 PASTOS PERMANENTES DE 5 O MAS AÑOS-SIN VARIEDAD	S 428	4,50	2,50	2,50	2,50		2,50			2,50	2,50
1700000005461456	21-023-006-00041-001	62000 PASTOS PERMANENTES DE 5 O MAS AÑOS-SIN VARIEDAD	S 428	4,10	0,14	0,14	0,14		0,19			0,14	0,14
1700000005461457	21-023-006-00047-001	62000 PASTOS PERMANENTES DE 5 O MAS AÑOS-SIN VARIEDAD	S 428	5,40	5,81	5,81	5,81		5,81			5,81	5,81
1700000005461458	21-023-006-00039-001	62000 PASTOS PERMANENTES DE 5 O MAS AÑOS-SIN VARIEDAD	S 428	6,90	4,18	4,18	4,18		4,18			4,18	4,18
1700000005461459	21-023-006-00040-001	62000 PASTOS PERMANENTES DE 5 O MAS AÑOS-SIN VARIEDAD	S 428	5,90	0,45	0,45	0,45		0,53			0,45	0,45
1700000005461460	21-008-009-00103-005	62000 PASTOS PERMANENTES DE 5 O MAS AÑOS-SIN VARIEDAD	S 428	19,10	0,26	0,26	0,26		0,31			0,26	0,26
1700000005461461	21-023-006-00036-001	62000 PASTOS PERMANENTES DE 5 O MAS AÑOS-SIN VARIEDAD	S 428	6,00	5,40	5,40	5,40		5,40			5,40	5,40

INCIDENCIAS**INCIDENCIA DESCRIPCIÓN**

- 100407 Explotación solicitada no forma parte de ningún organismo de control autorizado para la producción ecológica en Andalucía o fecha de inscripción posterior al plazo establecido (Anexo I. Criterios de Subvencionabilidad. Orden 28 de marzo de 2023).
Explotación:ES21008000126 Especie:PORCINO
- 100411 Recinto no admisible por no estar asociado en SIGGAN a una explotación ganadera (Artículo 10 de la Orden de 28 de marzo de 2023).
Ref:5500939 Recinto:21-023-006-00044-00009 Cultivo:62000 PASTOS PERMANENTES DE 5 O MAS AÑOS-SIN VARIEDAD Secano
- 100424 Solicita recinto que no está comprometido para la operación.
Ref:5500939 Recinto:21-023-006-00044-00009 Cultivo:62000 PASTOS PERMANENTES DE 5 O MAS AÑOS-SIN VARIEDAD Secano

(1) Superficie declarada admisible ajustada con la superficie comprometida.
(2) Factor de penalización valorando el alcance para el tipo de compromiso.Puede verificar la integridad de una copia de este documento mediante la lectura del código QR adjunto o mediante el acceso a la dirección <https://ws050.juntadeandalucia.es/verificarFirma> indicando el código de VERIFICACIÓN

FIRMADO POR

RAQUEL MARIA ESPIN CRESPO

18/12/2024

VERIFICACIÓN

Pk2jmBDMDBSWPSC42MTUWFP24ALUB4

PÁG. 2019/2078



**Datos considerados para el Cálculo de la Carga Ganadera mínima y máxima del expediente**

Explotación	Especie	Inscrito en Sipea y Admisible	Ugm Calculada para CG Mínima	Ugm Calculada para CG Máxima
ES210080000126	CAPRINA	SI	9,88	9,88
ES210080000126	PORCINO	NO	0,00	0,00
ES210230000688	CAPRINA	SI	2,40	2,40
			12,28	12,28

Superficie determinada para Cálculo Carga Ganadera Mínima: 51,91 ha

Superficie determinada para Cálculo Carga Ganadera Máxima: 51,91 ha

Los importes del Grupo de Pago de pastos de este expediente han sido ajustados por no llegar a la carga ganadera mínima de 0,3

Carga Ganadera Mínima Expediente: 0,24 ugm/ha

Carga Ganadera Máxima Expediente: 0,24 ugm/ha

Recintos Determinados para el Cálculo de Garga Ganadera Mínima

REF.	REFERENCIA SIGPAC	CULTIVO	DESCRIPCIÓN CULTIVO	S/R	SUP. RESUELTA (ha)
-456593	21-023-006-00048-00002	62000	PASTOS PERMANENTES DE 5 O MAS AÑOS-SIN VARIEDAD	S	0,37
-456592	21-023-006-00039-00010	62000	PASTOS PERMANENTES DE 5 O MAS AÑOS-SIN VARIEDAD	S	0,06
-118128	21-023-006-00039-00008	62000	PASTOS PERMANENTES DE 5 O MAS AÑOS-SIN VARIEDAD	S	1,10
5500939	21-023-006-00044-00009	62000	PASTOS PERMANENTES DE 5 O MAS AÑOS-SIN VARIEDAD	S	1,35
1700000005461445	21-008-009-00103-00004	62000	PASTOS PERMANENTES DE 5 O MAS AÑOS-SIN VARIEDAD	S	22,33
1700000005461446	21-023-006-00047-00003	62000	PASTOS PERMANENTES DE 5 O MAS AÑOS-SIN VARIEDAD	S	0,28
1700000005461449	21-023-006-00047-00002	62000	PASTOS PERMANENTES DE 5 O MAS AÑOS-SIN VARIEDAD	S	1,48
1700000005461450	21-023-006-00037-00002	62000	PASTOS PERMANENTES DE 5 O MAS AÑOS-SIN VARIEDAD	S	1,53
1700000005461451	21-023-006-00037-00005	62000	PASTOS PERMANENTES DE 5 O MAS AÑOS-SIN VARIEDAD	S	1,18
1700000005461452	21-023-006-00037-00007	62000	PASTOS PERMANENTES DE 5 O MAS AÑOS-SIN VARIEDAD	S	0,32
1700000005461453	21-023-006-00037-00001	62000	PASTOS PERMANENTES DE 5 O MAS AÑOS-SIN VARIEDAD	S	2,31
1700000005461454	21-023-006-00048-00001	62000	PASTOS PERMANENTES DE 5 O MAS AÑOS-SIN VARIEDAD	S	0,86
1700000005461455	21-023-006-00049-00001	62000	PASTOS PERMANENTES DE 5 O MAS AÑOS-SIN VARIEDAD	S	2,50
1700000005461456	21-023-006-00041-00001	62000	PASTOS PERMANENTES DE 5 O MAS AÑOS-SIN VARIEDAD	S	0,14
1700000005461457	21-023-006-00047-00001	62000	PASTOS PERMANENTES DE 5 O MAS AÑOS-SIN VARIEDAD	S	5,81
1700000005461458	21-023-006-00039-00001	62000	PASTOS PERMANENTES DE 5 O MAS AÑOS-SIN VARIEDAD	S	4,18
1700000005461459	21-023-006-00040-00001	62000	PASTOS PERMANENTES DE 5 O MAS AÑOS-SIN VARIEDAD	S	0,45
1700000005461460	21-008-009-00103-00005	62000	PASTOS PERMANENTES DE 5 O MAS AÑOS-SIN VARIEDAD	S	0,26
1700000005461461	21-023-006-00036-00001	62000	PASTOS PERMANENTES DE 5 O MAS AÑOS-SIN VARIEDAD	S	5,40

Recintos Determinados para el Cálculo de Garga Ganadera Máxima

REF.	REFERENCIA SIGPAC	CULTIVO	DESCRIPCIÓN CULTIVO	S/R	SUP. RESUELTA (ha)
-456593	21-023-006-00048-00002	62000	PASTOS PERMANENTES DE 5 O MAS AÑOS-SIN VARIEDAD	S	0,37
-456592	21-023-006-00039-00010	62000	PASTOS PERMANENTES DE 5 O MAS AÑOS-SIN VARIEDAD	S	0,06
-118128	21-023-006-00039-00008	62000	PASTOS PERMANENTES DE 5 O MAS AÑOS-SIN VARIEDAD	S	1,10
5500939	21-023-006-00044-00009	62000	PASTOS PERMANENTES DE 5 O MAS AÑOS-SIN VARIEDAD	S	1,35
1700000005461445	21-008-009-00103-00004	62000	PASTOS PERMANENTES DE 5 O MAS AÑOS-SIN VARIEDAD	S	22,33
1700000005461446	21-023-006-00047-00003	62000	PASTOS PERMANENTES DE 5 O MAS AÑOS-SIN VARIEDAD	S	0,28
1700000005461449	21-023-006-00047-00002	62000	PASTOS PERMANENTES DE 5 O MAS AÑOS-SIN VARIEDAD	S	1,48

(1) Superficie declarada admisible ajustada con la superficie comprometida.
(2) Factor de penalización valorando el alcance para el tipo de compromiso.Puede verificar la integridad de una copia de este documento mediante la lectura del código QR adjunto o mediante el acceso a la dirección <https://ws050.juntadeandalucia.es/verificarFirma> indicando el código de VERIFICACIÓN

FIRMADO POR

RAQUEL MARIA ESPIN CRESPO

18/12/2024

VERIFICACIÓN

Pk2jmBDMDBSWPSC42MTUWFP24ALUB4

PÁG. 2020/2078



**Datos considerados para el Cálculo de la Carga Ganadera mínima y máxima del expediente****Recintos Determinados para el Cálculo de Garga Ganadera Máxima**

REF.	REFERENCIA SIGPAC	CULTIVO	DESCRIPCIÓN CULTIVO	SUP.	
				S/R	RESUELTA (ha)
170000005461450	21-023-006-00037-00002	62000	PASTOS PERMANENTES DE 5 O MAS AÑOS-SIN VARIEDAD	S	1,53
170000005461451	21-023-006-00037-00005	62000	PASTOS PERMANENTES DE 5 O MAS AÑOS-SIN VARIEDAD	S	1,18
170000005461452	21-023-006-00037-00007	62000	PASTOS PERMANENTES DE 5 O MAS AÑOS-SIN VARIEDAD	S	0,32
170000005461453	21-023-006-00037-00001	62000	PASTOS PERMANENTES DE 5 O MAS AÑOS-SIN VARIEDAD	S	2,31
170000005461454	21-023-006-00048-00001	62000	PASTOS PERMANENTES DE 5 O MAS AÑOS-SIN VARIEDAD	S	0,86
170000005461455	21-023-006-00049-00001	62000	PASTOS PERMANENTES DE 5 O MAS AÑOS-SIN VARIEDAD	S	2,50
170000005461456	21-023-006-00041-00001	62000	PASTOS PERMANENTES DE 5 O MAS AÑOS-SIN VARIEDAD	S	0,14
170000005461457	21-023-006-00047-00001	62000	PASTOS PERMANENTES DE 5 O MAS AÑOS-SIN VARIEDAD	S	5,81
170000005461458	21-023-006-00039-00001	62000	PASTOS PERMANENTES DE 5 O MAS AÑOS-SIN VARIEDAD	S	4,18
170000005461459	21-023-006-00040-00001	62000	PASTOS PERMANENTES DE 5 O MAS AÑOS-SIN VARIEDAD	S	0,45
170000005461460	21-008-009-00103-00005	62000	PASTOS PERMANENTES DE 5 O MAS AÑOS-SIN VARIEDAD	S	0,26
170000005461461	21-023-006-00036-00001	62000	PASTOS PERMANENTES DE 5 O MAS AÑOS-SIN VARIEDAD	S	5,40

Incidencias de carga ganadera**INCIDENCIA DESCRIPCIÓN**

100407 Explotación solicitada no forma parte de ningún organismo de control autorizado para la producción ecológica en Andalucía o fecha de inscripción posterior al plazo establecido (Anexo I. Criterios de Subvencionabilidad. Orden 28 de marzo de 2023).
Explotación:ES210080000126 Especie:PORCINO

(1) Superficie declarada admisible ajustada con la superficie comprometida.
(2) Factor de penalización valorando el alcance para el tipo de compromiso.

Puede verificar la integridad de una copia de este documento mediante la lectura del código QR adjunto o mediante el acceso a la dirección <https://ws050.juntadeandalucia.es/verificarFirma> indicando el código de VERIFICACIÓN

FIRMADO POR	RAQUEL MARIA ESPIN CRESPO	18/12/2024	
VERIFICACIÓN	Pk2jmBDMDBSWPSC42MTUWFP24ALUB4	PÁG. 2021/2078	



APELLIDOS Y NOMBRE / RAZÓN SOCIAL
VAZQUEZ MORENO MANUEL CEFERINO

NIF
***3639*

EXPEDIENTE
1033157

ANUALIDAD DE PAGO
1ª

IMPORTE POR ANUALIDAD

	2023	2024	2025	2026	2027
IMPORTE MÁXIMO SUBVENCIONABLE	6.161,25 €	6.161,25 €	6.161,25 €	6.161,25 €	6.161,25 €
IMPORTE MEDIO DE TRANSFERENCIA (€/ha)	82,15 €	82,15 €	82,15 €	82,15 €	82,15 €

RESUMEN DE UNIDADES

Cód	GRUPO DE PAGO	Sup. Dec. Admisible (ha)	Sup. Comprometida (ha)	Sup. ajustada compromiso (1) (ha)	% sobredecc.	Sup. Resuelta (ha)	Importe Declarado	Importe Topado	Importe Resuelto	Importe tras sobredecc.
428	PASTOS ASOCIADOS A GANADERÍA ECOLÓGICA	137,60		75,00	0,00	75,00	6.161,25	6.161,25	6.161,25	6.161,25
TOTAL		137,60	75,00	75,00		75,00	6.161,25	6.161,25	6.161,25	6.161,25

APLICACIÓN DE REDUCCIONES Y PENALIZACIONES

GRUPO DE PAGO	Importe Calculado	Importe prerreduc.	Criterios de subvencionabilidad y compromisos	Presentación tardía	Omisión declaración	Condicionidad	IMPORTE (Euros) RESUELTO
PASTOS ASOCIADOS A GANADERÍA	6.161,25	6.161,25	0,00	0,00	0,00	0,00	6.161,25
TOTAL	6.161,25	6.161,25					6.161,25

RESUMEN DE PAGOS

	RESUELTO	FEADER	MAPA	CAPADR
PASTOS ASOCIADOS A GANADERÍA ECOLÓGICA - Pago realizado	6.161,25 €	5.237,06 €	604,42 €	319,77 €

RECINTOS RESUELTOS

REE	REFERENCIA SIGPAC	CULTIVO DESCRIPCIÓN CULTIVO	S/R G.PAGO	PEND. MEDIA (%)	SUP. DEC. ADMISIBLE (ha)	SUP. COMPROM. (ha)	SUP. AJUSTADA COMPROM. (1) (ha)	SUP. CONV. SIGPAC (ha)	SUP. CERTIF. (ha)	SUP. CAMPO (ha)	SUP. CAMPO DETER. CULT. DECLARADO (ha)	SUP. DEC. REDUCIDA (ha)	SUP. RESUELTA (ha)
-1053323	21-036-005-00007-004	62000 PASTOS PERMANENTES DE 5 O MAS AÑOS-SIN VARIEDAD	S 428	25,80	1,70	1,70	1,70		2,00			1,70	1,70
1700000005689686	21-036-001-00008-001	62000 PASTOS PERMANENTES DE 5 O MAS AÑOS-SIN VARIEDAD	S 428	23,90	1,72	1,72	1,72		3,12			1,72	1,72
1700000005689687	21-036-001-00008-002	62000 PASTOS PERMANENTES DE 5 O MAS AÑOS-SIN VARIEDAD	S 428	14,70	0,82	0,82	0,82		1,09			0,82	0,82
1700000005689688	21-036-001-00033-012	62000 PASTOS PERMANENTES DE 5 O MAS AÑOS-SIN VARIEDAD	S 428	7,80	4,31	4,31	4,31		4,31			4,31	4,31
1700000005689689	21-036-003-00039-001	62000 PASTOS PERMANENTES DE 5 O MAS AÑOS-SIN VARIEDAD	S 428	11,20	2,46	2,46	2,46		3,28			2,46	2,46
1700000005689690	21-036-005-00006-001	62000 PASTOS PERMANENTES DE 5 O MAS AÑOS-SIN VARIEDAD	S 428	26,80	2,30	2,30	2,30		2,72			2,30	2,30
1700000005689691	21-078-021-00286-001	62000 PASTOS PERMANENTES DE 5 O MAS AÑOS-SIN VARIEDAD	S 428	12,10	2,23	2,23	2,23		2,62			2,23	2,23
1700000005689692	21-036-006-00015-001	62000 PASTOS PERMANENTES DE 5 O MAS AÑOS-SIN VARIEDAD	S 428	13,70	0,29	0,29	0,29		0,39			0,29	0,29
1700000005689693	21-036-006-00018-001	62000 PASTOS PERMANENTES DE 5 O MAS AÑOS-SIN VARIEDAD	S 428	16,10	0,43	0,43	0,43		0,50			0,43	0,43
1700000005689694	21-036-006-00028-003	62000 PASTOS PERMANENTES DE 5 O MAS AÑOS-SIN VARIEDAD	S 428	9,20	0,80	0,80	0,80		0,80			0,80	0,80
1700000005689695	21-036-003-00034-001	62000 PASTOS PERMANENTES DE 5 O MAS AÑOS-SIN VARIEDAD	S 428	17,40	2,67	2,67	2,67		3,56			2,67	2,67
1700000005689696	21-036-001-00033-004	62000 PASTOS PERMANENTES DE 5 O MAS AÑOS-SIN VARIEDAD	S 428	6,50	0,45	0,45	0,45		0,45			0,45	0,45
1700000005689697	21-036-003-00017-001	62000 PASTOS PERMANENTES DE 5 O MAS AÑOS-SIN VARIEDAD	S 428	19,00	19,95	19,95	19,95		29,77			19,95	19,95
1700000005689698	21-036-003-00017-003	62000 PASTOS PERMANENTES DE 5 O MAS AÑOS-SIN VARIEDAD	S 428	28,20	1,38	1,38	1,38		5,50			1,38	1,38
1700000005689699	21-036-001-00010-001	62000 PASTOS PERMANENTES DE 5 O MAS AÑOS-SIN VARIEDAD	S 428	19,00	35,96	35,96	35,96		42,31			35,96	35,96
1700000005689700	21-036-001-00028-001	62000 PASTOS PERMANENTES DE 5 O MAS AÑOS-SIN VARIEDAD	S 428	9,80	0,56	0,56	0,56		0,56			0,56	0,56
1700000005689701	21-036-001-00010-002	62000 PASTOS PERMANENTES DE 5 O MAS AÑOS-SIN VARIEDAD	S 428	25,90	1,00	1,00	1,00		4,00			1,00	1,00
1700000005689702	21-036-006-00028-004	62000 PASTOS PERMANENTES DE 5 O MAS AÑOS-SIN VARIEDAD	S 428	7,40	0,38	0,38	0,38		0,38			0,38	0,38
1700000005689703	21-036-001-00033-001	62000 PASTOS PERMANENTES DE 5 O MAS AÑOS-SIN VARIEDAD	S 428	7,60	1,45	1,45	1,45		1,71			1,45	1,45
1700000005689704	21-036-001-00027-003	62000 PASTOS PERMANENTES DE 5 O MAS AÑOS-SIN VARIEDAD	S 428	6,90	0,91	0,91	0,91		0,91			0,91	0,91
1700000005689705	21-036-001-00026-001	62000 PASTOS PERMANENTES DE 5 O MAS AÑOS-SIN VARIEDAD	S 428	4,90	0,28	0,28	0,28		0,28			0,28	0,28
1700000005689706	21-036-008-00010-001	62000 PASTOS PERMANENTES DE 5 O MAS AÑOS-SIN VARIEDAD	S 428	28,10	0,18	0,18	0,18		0,39			0,18	0,18
1700000005689707	21-036-008-00008-001	62000 PASTOS PERMANENTES DE 5 O MAS AÑOS-SIN VARIEDAD	S 428	21,30	1,11	1,11	1,11		1,71			1,11	1,11
1700000005689708	21-036-009-00011-001	62000 PASTOS PERMANENTES DE 5 O MAS AÑOS-SIN VARIEDAD	S 428	18,70	42,40	42,40	42,40		42,40			42,40	42,40
1700000005689709	21-036-008-00013-001	62000 PASTOS PERMANENTES DE 5 O MAS AÑOS-SIN VARIEDAD	S 428	29,60	3,40	3,40	3,40		4,53			3,40	3,40
1700000005689710	21-036-009-00040-001	62000 PASTOS PERMANENTES DE 5 O MAS AÑOS-SIN VARIEDAD	S 428	17,40	0,11	0,11	0,11		0,20			0,11	0,11
1700000005689711	21-036-009-00038-001	62000 PASTOS PERMANENTES DE 5 O MAS AÑOS-SIN VARIEDAD	S 428	31,70	0,59	0,59	0,59		0,91			0,59	0,59
1700000005689712	21-078-025-00001-003	62000 PASTOS PERMANENTES DE 5 O MAS AÑOS-SIN VARIEDAD	S 428	9,20	7,76	7,76	7,76		7,76			7,76	7,76

(1) Superficie declarada admisible ajustada con la superficie comprometida.
(2) Factor de penalización valorando el alcance para el tipo de compromiso.

Puede verificar la integridad de una copia de este documento mediante la lectura del código QR adjunto o mediante el acceso a la dirección https://ws050.juntadeandalucia.es/verificarFirma indicando el código de VERIFICACIÓN			
FIRMADO POR	RAQUEL MARIA ESPIN CRESPO	18/12/2024	
VERIFICACIÓN	Pk2jmBDMDBSWPSC42MTUWFP24ALUB4	PÁG. 2022/2078	

**INCIDENCIAS****INCIDENCIA DESCRIPCIÓN**

100407 Explotación solicitada no forma parte de ningún organismo de control autorizado para la producción ecológica en Andalucía o fecha de inscripción posterior al plazo establecido (Anexo I. Criterios de Subvencionabilidad. Orden 28 de marzo de 2023).
Explotación:ES21036000014 Especie:BOVINA
Explotación:ES21036000014 Especie:PORCINO

Datos considerados para el Cálculo de la Carga Ganadera mínima y máxima del expediente

Explotación	Especie	Inscrito en Sipea y Admisible	Ugm Calculada para CG Mínima	Ugm Calculada para CG Máxima
ES21036000014	BOVINA	NO	0,00	8,68
ES21036000014	PORCINO	NO	0,00	2,23
ES21036000044	CAPRINA	SI	54,92	54,92
			54,92	65,83

Superficie determinada para Cálculo Carga Ganadera Mínima: 137,60 ha

Superficie determinada para Cálculo Carga Ganadera Máxima: 137,60 ha

Carga Ganadera Mínima Expediente: 0,40 ugm/ha

Carga Ganadera Máxima Expediente: 0,48 ugm/ha

Recintos Determinados para el Cálculo de Garga Ganadera Mínima

REF.	REFERENCIA SIGPAC	CULTIVO	DESCRIPCIÓN CULTIVO	S/R	SUP. RESUELTA (ha)
-1053323	21-036-005-00007-00004	62000	PASTOS PERMANENTES DE 5 O MAS AÑOS-SIN VARIEDAD	S	1,70
1700000005689686	21-036-001-00008-00001	62000	PASTOS PERMANENTES DE 5 O MAS AÑOS-SIN VARIEDAD	S	1,72
1700000005689687	21-036-001-00008-00002	62000	PASTOS PERMANENTES DE 5 O MAS AÑOS-SIN VARIEDAD	S	0,82
1700000005689688	21-036-001-00033-00012	62000	PASTOS PERMANENTES DE 5 O MAS AÑOS-SIN VARIEDAD	S	4,31
1700000005689689	21-036-003-00039-00001	62000	PASTOS PERMANENTES DE 5 O MAS AÑOS-SIN VARIEDAD	S	2,46
1700000005689690	21-036-005-00006-00001	62000	PASTOS PERMANENTES DE 5 O MAS AÑOS-SIN VARIEDAD	S	2,30
1700000005689691	21-078-021-00286-00001	62000	PASTOS PERMANENTES DE 5 O MAS AÑOS-SIN VARIEDAD	S	2,23
1700000005689692	21-036-006-00015-00001	62000	PASTOS PERMANENTES DE 5 O MAS AÑOS-SIN VARIEDAD	S	0,29
1700000005689693	21-036-006-00018-00001	62000	PASTOS PERMANENTES DE 5 O MAS AÑOS-SIN VARIEDAD	S	0,43
1700000005689694	21-036-006-00028-00003	62000	PASTOS PERMANENTES DE 5 O MAS AÑOS-SIN VARIEDAD	S	0,80
1700000005689695	21-036-003-00034-00001	62000	PASTOS PERMANENTES DE 5 O MAS AÑOS-SIN VARIEDAD	S	2,67
1700000005689696	21-036-001-00033-00004	62000	PASTOS PERMANENTES DE 5 O MAS AÑOS-SIN VARIEDAD	S	0,45
1700000005689697	21-036-003-00017-00001	62000	PASTOS PERMANENTES DE 5 O MAS AÑOS-SIN VARIEDAD	S	19,95
1700000005689698	21-036-003-00017-00003	62000	PASTOS PERMANENTES DE 5 O MAS AÑOS-SIN VARIEDAD	S	1,38
1700000005689699	21-036-001-00010-00001	62000	PASTOS PERMANENTES DE 5 O MAS AÑOS-SIN VARIEDAD	S	35,96
1700000005689700	21-036-001-00028-00001	62000	PASTOS PERMANENTES DE 5 O MAS AÑOS-SIN VARIEDAD	S	0,56
1700000005689701	21-036-001-00010-00002	62000	PASTOS PERMANENTES DE 5 O MAS AÑOS-SIN VARIEDAD	S	1,00
1700000005689702	21-036-006-00028-00004	62000	PASTOS PERMANENTES DE 5 O MAS AÑOS-SIN VARIEDAD	S	0,38
1700000005689703	21-036-001-00033-00001	62000	PASTOS PERMANENTES DE 5 O MAS AÑOS-SIN VARIEDAD	S	1,45
1700000005689704	21-036-001-00027-00003	62000	PASTOS PERMANENTES DE 5 O MAS AÑOS-SIN VARIEDAD	S	0,91
1700000005689705	21-036-001-00026-00001	62000	PASTOS PERMANENTES DE 5 O MAS AÑOS-SIN VARIEDAD	S	0,28
1700000005689706	21-036-008-00010-00001	62000	PASTOS PERMANENTES DE 5 O MAS AÑOS-SIN VARIEDAD	S	0,18
1700000005689707	21-036-008-00008-00001	62000	PASTOS PERMANENTES DE 5 O MAS AÑOS-SIN VARIEDAD	S	1,11
1700000005689708	21-036-009-00011-00001	62000	PASTOS PERMANENTES DE 5 O MAS AÑOS-SIN VARIEDAD	S	42,40

(1) Superficie declarada admisible ajustada con la superficie comprometida.
(2) Factor de penalización valorando el alcance para el tipo de compromiso.

Puede verificar la integridad de una copia de este documento mediante la lectura del código QR adjunto o mediante el acceso a la dirección <https://ws050.juntadeandalucia.es/verificarFirma> indicando el código de VERIFICACIÓN

FIRMADO POR

RAQUEL MARIA ESPIN CRESPO

18/12/2024

VERIFICACIÓN

Pk2jmBDMDBSWPSC42MTUWFP24ALUB4

PÁG. 2023/2078



**Datos considerados para el Cálculo de la Carga Ganadera mínima y máxima del expediente****Recintos Determinados para el Cálculo de Garga Ganadera Mínima**

REF.	REFERENCIA SIGPAC	CULTIVO	DESCRIPCIÓN CULTIVO	SUP.	
				S/R	RESUELTA (ha)
170000005689709	21-036-008-00013-00001	62000	PASTOS PERMANENTES DE 5 O MAS AÑOS-SIN VARIEDAD	S	3,40
170000005689710	21-036-009-00040-00001	62000	PASTOS PERMANENTES DE 5 O MAS AÑOS-SIN VARIEDAD	S	0,11
170000005689711	21-036-009-00038-00001	62000	PASTOS PERMANENTES DE 5 O MAS AÑOS-SIN VARIEDAD	S	0,59
170000005689712	21-078-025-00001-00003	62000	PASTOS PERMANENTES DE 5 O MAS AÑOS-SIN VARIEDAD	S	7,76

Recintos Determinados para el Cálculo de Garga Ganadera Máxima

REF.	REFERENCIA SIGPAC	CULTIVO	DESCRIPCIÓN CULTIVO	SUP.	
				S/R	RESUELTA (ha)
-1053323	21-036-005-00007-00004	62000	PASTOS PERMANENTES DE 5 O MAS AÑOS-SIN VARIEDAD	S	1,70
170000005689686	21-036-001-00008-00001	62000	PASTOS PERMANENTES DE 5 O MAS AÑOS-SIN VARIEDAD	S	1,72
170000005689687	21-036-001-00008-00002	62000	PASTOS PERMANENTES DE 5 O MAS AÑOS-SIN VARIEDAD	S	0,82
170000005689688	21-036-001-00033-00012	62000	PASTOS PERMANENTES DE 5 O MAS AÑOS-SIN VARIEDAD	S	4,31
170000005689689	21-036-003-00039-00001	62000	PASTOS PERMANENTES DE 5 O MAS AÑOS-SIN VARIEDAD	S	2,46
170000005689690	21-036-005-00006-00001	62000	PASTOS PERMANENTES DE 5 O MAS AÑOS-SIN VARIEDAD	S	2,30
170000005689691	21-078-021-00286-00001	62000	PASTOS PERMANENTES DE 5 O MAS AÑOS-SIN VARIEDAD	S	2,23
170000005689692	21-036-006-00015-00001	62000	PASTOS PERMANENTES DE 5 O MAS AÑOS-SIN VARIEDAD	S	0,29
170000005689693	21-036-006-00018-00001	62000	PASTOS PERMANENTES DE 5 O MAS AÑOS-SIN VARIEDAD	S	0,43
170000005689694	21-036-006-00028-00003	62000	PASTOS PERMANENTES DE 5 O MAS AÑOS-SIN VARIEDAD	S	0,80
170000005689695	21-036-003-00034-00001	62000	PASTOS PERMANENTES DE 5 O MAS AÑOS-SIN VARIEDAD	S	2,67
170000005689696	21-036-001-00033-00004	62000	PASTOS PERMANENTES DE 5 O MAS AÑOS-SIN VARIEDAD	S	0,45
170000005689697	21-036-003-00017-00001	62000	PASTOS PERMANENTES DE 5 O MAS AÑOS-SIN VARIEDAD	S	19,95
170000005689698	21-036-003-00017-00003	62000	PASTOS PERMANENTES DE 5 O MAS AÑOS-SIN VARIEDAD	S	1,38
170000005689699	21-036-001-00010-00001	62000	PASTOS PERMANENTES DE 5 O MAS AÑOS-SIN VARIEDAD	S	35,96
170000005689700	21-036-001-00028-00001	62000	PASTOS PERMANENTES DE 5 O MAS AÑOS-SIN VARIEDAD	S	0,56
170000005689701	21-036-001-00010-00002	62000	PASTOS PERMANENTES DE 5 O MAS AÑOS-SIN VARIEDAD	S	1,00
170000005689702	21-036-006-00028-00004	62000	PASTOS PERMANENTES DE 5 O MAS AÑOS-SIN VARIEDAD	S	0,38
170000005689703	21-036-001-00033-00001	62000	PASTOS PERMANENTES DE 5 O MAS AÑOS-SIN VARIEDAD	S	1,45
170000005689704	21-036-001-00027-00003	62000	PASTOS PERMANENTES DE 5 O MAS AÑOS-SIN VARIEDAD	S	0,91
170000005689705	21-036-001-00026-00001	62000	PASTOS PERMANENTES DE 5 O MAS AÑOS-SIN VARIEDAD	S	0,28
170000005689706	21-036-008-00010-00001	62000	PASTOS PERMANENTES DE 5 O MAS AÑOS-SIN VARIEDAD	S	0,18
170000005689707	21-036-008-00008-00001	62000	PASTOS PERMANENTES DE 5 O MAS AÑOS-SIN VARIEDAD	S	1,11
170000005689708	21-036-009-00011-00001	62000	PASTOS PERMANENTES DE 5 O MAS AÑOS-SIN VARIEDAD	S	42,40
170000005689709	21-036-008-00013-00001	62000	PASTOS PERMANENTES DE 5 O MAS AÑOS-SIN VARIEDAD	S	3,40
170000005689710	21-036-009-00040-00001	62000	PASTOS PERMANENTES DE 5 O MAS AÑOS-SIN VARIEDAD	S	0,11
170000005689711	21-036-009-00038-00001	62000	PASTOS PERMANENTES DE 5 O MAS AÑOS-SIN VARIEDAD	S	0,59
170000005689712	21-078-025-00001-00003	62000	PASTOS PERMANENTES DE 5 O MAS AÑOS-SIN VARIEDAD	S	7,76

(1) Superficie declarada admisible ajustada con la superficie comprometida.
(2) Factor de penalización valorando el alcance para el tipo de compromiso.

Puede verificar la integridad de una copia de este documento mediante la lectura del código QR adjunto o mediante el acceso a la dirección <https://ws050.juntadeandalucia.es/verificarFirma> indicando el código de VERIFICACIÓN

FIRMADO POR	RAQUEL MARIA ESPIN CRESPO	18/12/2024	
VERIFICACIÓN	Pk2jmBDMDBSWPSC42MTUWFP24ALUB4	PÁG. 2024/2078	



Datos considerados para el Cálculo de la Carga Ganadera mínima y máxima del expediente

Incidencias de carga ganadera

INCIDENCIA DESCRIPCIÓN

100407 Explotación solicitada no forma parte de ningún organismo de control autorizado para la producción ecológica en Andalucía o fecha de inscripción posterior al plazo establecido (Anexo I. Criterios de Subvencionabilidad. Orden 28 de marzo de 2023).
Explotación:ES21036000014 Especie:PORCINO
Explotación:ES21036000014 Especie:BOVINA

(1) Superficie declarada admisible ajustada con la superficie comprometida.
(2) Factor de penalización valorando el alcance para el tipo de compromiso.

Puede verificar la integridad de una copia de este documento mediante la lectura del código QR adjunto o mediante el acceso a la dirección <https://ws050.juntadeandalucia.es/verificarFirma> indicando el código de VERIFICACIÓN

FIRMADO POR	RAQUEL MARIA ESPIN CRESPO	18/12/2024	
VERIFICACIÓN	Pk2jmBDMDBSWPSC42MTUWFP24ALUB4	PÁG. 2025/2078	

**APELLIDOS Y NOMBRE / RAZÓN SOCIAL**

VAZQUEZ MUÑOZ ANTONIO JUAN

NIF

***0553*

EXPEDIENTE

1127432

ANUALIDAD DE PAGO

1ª

IMPORTES POR ANUALIDAD

	2023	2024	2025	2026	2027
IMPORTE MÁXIMO SUBVENCIONABLE	1.579,12 €	1.579,12 €	1.579,12 €	1.579,12 €	1.579,12 €
IMPORTE MEDIO DE TRANSFERENCIA (€/ha)	247,90 €	247,90 €	247,90 €	247,90 €	247,90 €

RESUMEN DE UNIDADES

Cód	GRUPO DE PAGO	Sup. Dec. Admisible (ha)	Sup. Comprometida (ha)	Sup. ajustada compromiso (1) (ha)	% sobredec.	Sup. Resuelta (ha)	Importe Declarado	Importe Topado	Importe Resuelto	Importe tras sobredec.
429	OLIVAR	6,37		6,37	0,00	6,37	1.579,12	1.579,12	1.579,12	1.579,12
TOTAL		6,37	6,37	6,37		6,37	1.579,12	1.579,12	1.579,12	1.579,12

APLICACIÓN DE REDUCCIONES Y PENALIZACIONES

GRUPO DE PAGO	Importe Calculado	Importe prereduc.	Criterios de subvencionabilidad y compromisos	Presentación tardía	Omisión declaración	Condicionalidad	IMPORTE (Euros) RESUELTO
OLIVAR	1.579,12	1.579,12	0,00	0,00	0,00	0,00	1.579,12
TOTAL	1.579,12	1.579,12					1.579,12

RESUMEN DE PAGOS**IMPORTE (Euros)**

	RESUELTO	FEADER	MAPA	CAPADR
OLIVAR - Pago realizado	1.579,12 €	1.342,25 €	154,91 €	81,96 €

RECINTOS RESUELTOS

REF.	REFERENCIA SIGPAC	CULTIVO	DESCRIPCIÓN CULTIVO	S/R G.PAGO	PEND. MEDIA (%)	SUP. DEC. ADMISIBLE (ha)	SUP. COMPROM. (ha)	SUP. AJUSTADA COMPR.(1) (ha)	SUP. CONY. SIGPAC (ha)	SUP. CERTIE (ha)	SUP. CAMPO (ha)	SUP. CAMPO DETER. CULT. DECLARADO (ha)	SUP. DEC. REDUCIDA (ha)	SUP. RESUELTA (ha)
4132458	21-029-002-00071-002	101216	OLIVAR-MANZANILLA DE HUELVA	S 429	9,80	1,07	1,07	1,07		1,07			1,07	1,07
4132463	21-029-002-00097-004	101216	OLIVAR-MANZANILLA DE HUELVA	S 429	12,10	1,48	1,48	1,48		1,48			1,48	1,48
4132467	21-029-002-00022-003	101216	OLIVAR-MANZANILLA DE HUELVA	S 429	24,10	1,32	1,32	1,32		1,32			1,32	1,32
4132472	21-029-002-00020-002	101216	OLIVAR-MANZANILLA DE HUELVA	S 429	22,40	1,05	1,05	1,05		1,05			1,05	1,05
4132483	21-029-002-00019-004	101216	OLIVAR-MANZANILLA DE HUELVA	S 429	24,90	1,45	1,45	1,45		1,45			1,45	1,45

(1) Superficie declarada admisible ajustada con la superficie comprometida.
(2) Factor de penalización valorando el alcance para el tipo de compromiso.

Puede verificar la integridad de una copia de este documento mediante la lectura del código QR adjunto o mediante el acceso a la dirección <https://ws050.juntadeandalucia.es/verificarFirma> indicando el código de VERIFICACIÓN

FIRMADO POR

RAQUEL MARIA ESPIN CRESPO

18/12/2024

VERIFICACIÓN

Pk2jmBDMDBSWPSC42MTUWFP24ALUB4

PÁG. 2026/2078



**APELLIDOS Y NOMBRE / RAZÓN SOCIAL**

VAZQUEZ NUÑEZ EMILIO

NIF

***2378*

EXPEDIENTE

1148503

ANUALIDAD DE PAGO

1ª

IMPORTES POR ANUALIDAD

	2023	2024	2025	2026	2027
IMPORTE MÁXIMO SUBVENCIONABLE	542,90 €	542,90 €	542,90 €	542,90 €	542,90 €
IMPORTE MEDIO DE TRANSFERENCIA (€/ha)	247,90 €	247,90 €	247,90 €	247,90 €	247,90 €

RESUMEN DE UNIDADES

Cód	GRUPO DE PAGO	Sup. Dec. Admisible (ha)	Sup. Comprometida (ha)	Sup. ajustada compromiso (1) (ha)	% sobredec.	Sup. Resuelta (ha)	Importe Declarado	Importe Topado	Importe Resuelto	Importe tras sobredec.
429	OLIVAR	2,19		2,19	0,00	2,19	542,90	542,90	542,90	542,90
TOTAL		2,19	2,19	2,19		2,19	542,90	542,90	542,90	542,90

APLICACIÓN DE REDUCCIONES Y PENALIZACIONES

GRUPO DE PAGO	Importe Calculado	Importe prereduc.	Criterios de subvencionabilidad y compromisos	Presentación tardía	Omisión declaración	Condicionalidad	IMPORTE (Euros) RESUELTO
OLIVAR	542,90	542,90	0,00	0,00	0,00	0,00	542,90
TOTAL	542,90	542,90					542,90

RESUMEN DE PAGOS**IMPORTE (Euros)**

	RESUELTO	FEADER	MAPA	CAPADR
OLIVAR - Pago realizado	542,90 €	461,47 €	53,26 €	28,17 €

RECINTOS RESUELTOS

REF.	REFERENCIA SIGPAC	CULTIVO	DESCRIPCIÓN CULTIVO	S/R G.PAGO	PEND. MEDIA (%)	SUP. DEC. ADMISIBLE (ha)	SUP. COMPROM. (ha)	SUP. AJUSTADA COMPR.(1) (ha)	SUP. CONY. SIGPAC (ha)	SUP. CERTIE (ha)	SUP. CAMPO (ha)	SUP. CAMPO DETER. CULT. DECLARADO (ha)	SUP. DEC. REDUCIDA (ha)	SUP. RESUELTA (ha)
1700000007056562	21-020-001-00109-001	101007	OLIVAR-MANZANILLA	S 429	24,30	0,64	0,64	0,64		0,64			0,64	0,64
1700000007056563	21-020-001-00140-001	101007	OLIVAR-MANZANILLA	S 429	30,30	0,27	0,27	0,27		0,27			0,27	0,27
1700000007056564	21-020-001-00298-002	101007	OLIVAR-MANZANILLA	S 429	15,40	0,07	0,07	0,07		0,07			0,07	0,07
1700000007056565	21-020-001-00298-001	101007	OLIVAR-MANZANILLA	S 429	15,40	1,21	1,21	1,21		1,21			1,21	1,21

(1) Superficie declarada admisible ajustada con la superficie comprometida.
(2) Factor de penalización valorando el alcance para el tipo de compromiso.

Puede verificar la integridad de una copia de este documento mediante la lectura del código QR adjunto o mediante el acceso a la dirección <https://ws050.juntadeandalucia.es/verificarFirma> indicando el código de VERIFICACIÓN

FIRMADO POR

RAQUEL MARIA ESPIN CRESPO

18/12/2024

VERIFICACIÓN

Pk2jmBDMDBSWPSC42MTUWFP24ALUB4

PÁG. 2027/2078



**APELLIDOS Y NOMBRE / RAZÓN SOCIAL**

VAZQUEZ PARRILLO JUAN MANUEL

NIF

****1907*

EXPEDIENTE

1264820

ANUALIDAD DE PAGO

1ª

IMPORTES POR ANUALIDAD

	2023	2024	2025	2026	2027
IMPORTE MÁXIMO SUBVENCIONABLE	413,99 €	413,99 €	413,99 €	413,99 €	413,99 €
IMPORTE MEDIO DE TRANSFERENCIA (€/ha)	247,90 €	247,90 €	247,90 €	247,90 €	247,90 €

RESUMEN DE UNIDADES

Cód	GRUPO DE PAGO	Sup. Dec. Admisible (ha)	Sup. Comprometida (ha)	Sup. ajustada compromiso (1) (ha)	% sobredec.	Sup. Resuelta (ha)	Importe Declarado	Importe Topado	Importe Resuelto	Importe tras sobredec.
429	OLIVAR	1,67		1,67	0,00	1,67	413,99	413,99	413,99	413,99
TOTAL		1,67	1,67	1,67		1,67	413,99	413,99	413,99	413,99

APLICACIÓN DE REDUCCIONES Y PENALIZACIONES

GRUPO DE PAGO	Importe Calculado	Importe prereduc.	Criterios de subvencionabilidad y compromisos	Presentación tardía	Omisión declaración	Condicionalidad	IMPORTE (Euros) RESUELTO
OLIVAR	413,99	413,99	0,00	0,00	0,00	0,00	413,99
TOTAL	413,99	413,99					413,99

RESUMEN DE PAGOS**IMPORTE (Euros)**

	RESUELTO	FEADER	MAPA	CAPADR
OLIVAR - Pago realizado	413,99 €	351,89 €	40,61 €	21,49 €

RECINTOS RESUELTOS

REF.	REFERENCIA SIGPAC	CULTIVO	DESCRIPCIÓN CULTIVO	S/R G.PAGO	PEND. MEDIA (%)	SUP. DEC. ADMISIBLE (ha)	SUP. COMPROM. (ha)	SUP. AJUSTADA COMPR.(1) (ha)	SUP. CONY. SIGPAC (ha)	SUP. CERTIE (ha)	SUP. CAMPO (ha)	SUP. CAMPO DETER. CULT. DECLARADO (ha)	SUP. DEC. REDUCIDA (ha)	SUP. RESUELTA (ha)
5310202	21-020-001-00191-001	101007	OLIVAR-MANZANILLA	S 429	30,40	0,29	0,29	0,29	0,29	0,29			0,29	0,29
1700000005274906	21-020-001-00074-001	101007	OLIVAR-MANZANILLA	S 429	13,20	0,27	0,27	0,27	0,27	0,27			0,27	0,27
1700000005274908	21-020-001-00230-001	101007	OLIVAR-MANZANILLA	S 429	9,00	1,09	1,09	1,09	1,09	1,09			1,09	1,09
1700000005274909	21-020-001-00168-004	101007	OLIVAR-MANZANILLA	S 429	22,20	0,02	0,02	0,02	0,02	0,02			0,02	0,02

(1) Superficie declarada admisible ajustada con la superficie comprometida.
(2) Factor de penalización valorando el alcance para el tipo de compromiso.Puede verificar la integridad de una copia de este documento mediante la lectura del código QR adjunto o mediante el acceso a la dirección <https://ws050.juntadeandalucia.es/verificarFirma> indicando el código de VERIFICACIÓN

FIRMADO POR

RAQUEL MARIA ESPIN CRESPO

18/12/2024

VERIFICACIÓN

Pk2jmBDMDBSWPSC42MTUWFP24ALUB4

PÁG. 2028/2078



**APELLIDOS Y NOMBRE / RAZÓN SOCIAL**

VAZQUEZ RAMOS JOSE MANUEL

NIF
6229EXPEDIENTE**
1144876**ANUALIDAD DE PAGO**

1ª

IMPORTES POR ANUALIDAD

	2023	2024	2025	2026	2027
IMPORTE MÁXIMO SUBVENCIONABLE	2.375,78 €	2.375,78 €	2.375,78 €	2.375,78 €	2.375,78 €
IMPORTE MEDIO DE TRANSFERENCIA (€/ha)	38,61 €	38,61 €	38,61 €	38,61 €	38,61 €

RESUMEN DE UNIDADES

Cód	GRUPO DE PAGO	Sup. Dec. Admisible (ha)	Sup. Comprometida (ha)	Sup. ajustada compromiso (1) (ha)	% sobredec.	Sup. Resuelta (ha)	Importe Declarado	Importe Topado	Importe Resuelto	Importe tras sobredec.
428	PASTOS ASOCIADOS A GANADERÍA ECOLÓGICA	61,54		61,54	0,00	61,54	5.055,51	2.375,78	2.375,78	2.375,78
TOTAL		61,54	61,54	61,54		61,54	5.055,51	2.375,78	2.375,78	2.375,78

APLICACIÓN DE REDUCCIONES Y PENALIZACIONES

GRUPO DE PAGO	Importe Calculado	Importe prerreduc.	Criterios de subvencionabilidad y compromisos	Presentación tardía	Omisión declaración	Condicionidad	IMPORTE (Euros) RESUELTO
PASTOS ASOCIADOS A GANADERÍA	2.375,78	2.375,78	0,00	0,00	0,00	0,00	2.375,78
TOTAL	2.375,78	2.375,78					2.375,78

RESUMEN DE PAGOS**IMPORTE (Euros)**

	RESUELTO	FEADER	MAPA	CAPADR
PASTOS ASOCIADOS A GANADERÍA ECOLÓGICA - Pago realizado	2.375,78 €	2.019,41 €	233,06 €	123,31 €

RECINTOS RESUELTOS

REE	REFERENCIA SIGPAC	CULTIVO	DESCRIPCIÓN CULTIVO	S/R G.PAGO	PEND. MEDIA (%)	SUP. DEC. ADMISIBLE (ha)	SUP. COMPROM. (ha)	SUP. AJUSTADA COMPROM. (1) (ha)	SUP. CONV. SIGPAC (ha)	SUP. CERTIF. (ha)	SUP. CAMPO (ha)	SUP. CAMPO DETER. CULT. DECLARADO (ha)	SUP. DEC. REDUCIDA (ha)	SUP. RESUELTA (ha)
1700000002739020	21-028-007-00012-002	62000	PASTOS PERMANENTES DE 5 O MAS AÑOS-SIN VARIEDAD	S 428	28,80	27,06	27,06	27,06		36,08			27,06	27,06
1700000002739021	21-028-007-00013-002	62000	PASTOS PERMANENTES DE 5 O MAS AÑOS-SIN VARIEDAD	S 428	29,60	34,43	34,43	34,43		34,43			34,43	34,43
1700000002739025	21-028-007-00012-003	62000	PASTOS PERMANENTES DE 5 O MAS AÑOS-SIN VARIEDAD	S 428	9,60	0,05	0,05	0,05		0,05			0,05	0,05

INCIDENCIAS**INCIDENCIA DESCRIPCIÓN**

- 100407 Explotación solicitada no forma parte de ningún organismo de control autorizado para la producción ecológica en Andalucía o fecha de inscripción posterior al plazo establecido (Anexo I. Criterios de Subvencionabilidad. Orden 28 de marzo de 2023).
Explotación:ES210280000066 Especie:PORCINO
- 100411 Recinto no admisible por no estar asociado en SIGGAN a una explotación ganadera (Artículo 10 de la Orden de 28 de marzo de 2023).
Ref:1700000002739022 Recinto:21-051-001-00081-00001 Cultivo:62000 PASTOS PERMANENTES DE 5 O MAS AÑOS-SIN VARIEDAD Secano
Ref:1700000002739023 Recinto:21-051-001-00081-00004 Cultivo:62000 PASTOS PERMANENTES DE 5 O MAS AÑOS-SIN VARIEDAD Secano
Ref:1700000002739024 Recinto:21-051-001-00081-00006 Cultivo:62000 PASTOS PERMANENTES DE 5 O MAS AÑOS-SIN VARIEDAD Secano
- 100424 Solicita recinto que no está comprometido para la operación.
Ref:1700000002739022 Recinto:21-051-001-00081-00001 Cultivo:62000 PASTOS PERMANENTES DE 5 O MAS AÑOS-SIN VARIEDAD Secano
Ref:1700000002739023 Recinto:21-051-001-00081-00004 Cultivo:62000 PASTOS PERMANENTES DE 5 O MAS AÑOS-SIN VARIEDAD Secano
Ref:1700000002739024 Recinto:21-051-001-00081-00006 Cultivo:62000 PASTOS PERMANENTES DE 5 O MAS AÑOS-SIN VARIEDAD Secano

(1) Superficie declarada admisible ajustada con la superficie comprometida.
(2) Factor de penalización valorando el alcance para el tipo de compromiso.Puede verificar la integridad de una copia de este documento mediante la lectura del código QR adjunto o mediante el acceso a la dirección <https://ws050.juntadeandalucia.es/verificarFirma> indicando el código de VERIFICACIÓN

FIRMADO POR

RAQUEL MARIA ESPIN CRESPO

18/12/2024

VERIFICACIÓN

Pk2jmBDMDBSWPSC42MTUWFP24ALUB4

PÁG. 2029/2078



**Datos considerados para el Cálculo de la Carga Ganadera mínima y máxima del expediente**

Explotación	Especie	Inscrito en Sipea y Admisible	Ugm Calculada para CG Mínima	Ugm Calculada para CG Máxima
ES21028000066	BOVINA	SI	10,34	10,34
ES21028000066	PORCINO	NO	0,00	49,35
			10,34	59,69

Superficie determinada para Cálculo Carga Ganadera Mínima: 72,46 ha

Superficie determinada para Cálculo Carga Ganadera Máxima: 72,46 ha

Carga Ganadera Mínima Expediente: 0,14 ugm/ha

Carga Ganadera Máxima Expediente: 0,82 ugm/ha

Los importes del Grupo de Pago de pastos de este expediente han sido ajustados por no llegar a la carga ganadera mínima de 0,3

Recintos Determinados para el Cálculo de Garga Ganadera Mínima

REF.	REFERENCIA SIGPAC	CULTIVO	DESCRIPCIÓN CULTIVO	S/R	SUP. RESUELTA (ha)
1700000002739020	21-028-007-00012-00002	62000	PASTOS PERMANENTES DE 5 O MAS AÑOS-SIN VARIEDAD	S	27,06
1700000002739021	21-028-007-00013-00002	62000	PASTOS PERMANENTES DE 5 O MAS AÑOS-SIN VARIEDAD	S	34,43
1700000002739022	21-051-001-00081-00001	62000	PASTOS PERMANENTES DE 5 O MAS AÑOS-SIN VARIEDAD	S	6,09
1700000002739023	21-051-001-00081-00004	62000	PASTOS PERMANENTES DE 5 O MAS AÑOS-SIN VARIEDAD	S	0,12
1700000002739024	21-051-001-00081-00006	62000	PASTOS PERMANENTES DE 5 O MAS AÑOS-SIN VARIEDAD	S	4,71
1700000002739025	21-028-007-00012-00003	62000	PASTOS PERMANENTES DE 5 O MAS AÑOS-SIN VARIEDAD	S	0,05

Recintos Determinados para el Cálculo de Garga Ganadera Máxima

REF.	REFERENCIA SIGPAC	CULTIVO	DESCRIPCIÓN CULTIVO	S/R	SUP. RESUELTA (ha)
1700000002739020	21-028-007-00012-00002	62000	PASTOS PERMANENTES DE 5 O MAS AÑOS-SIN VARIEDAD	S	27,06
1700000002739021	21-028-007-00013-00002	62000	PASTOS PERMANENTES DE 5 O MAS AÑOS-SIN VARIEDAD	S	34,43
1700000002739022	21-051-001-00081-00001	62000	PASTOS PERMANENTES DE 5 O MAS AÑOS-SIN VARIEDAD	S	6,09
1700000002739023	21-051-001-00081-00004	62000	PASTOS PERMANENTES DE 5 O MAS AÑOS-SIN VARIEDAD	S	0,12
1700000002739024	21-051-001-00081-00006	62000	PASTOS PERMANENTES DE 5 O MAS AÑOS-SIN VARIEDAD	S	4,71
1700000002739025	21-028-007-00012-00003	62000	PASTOS PERMANENTES DE 5 O MAS AÑOS-SIN VARIEDAD	S	0,05

Incidencias de carga ganadera**INCIDENCIA DESCRIPCIÓN**

100407 Explotación solicitada no forma parte de ningún organismo de control autorizado para la producción ecológica en Andalucía o fecha de inscripción posterior al plazo establecido (Anexo I. Criterios de Subvencionabilidad. Orden 28 de marzo de 2023).
Explotación:ES21028000066 Especie:PORCINO

(1) Superficie declarada admisible ajustada con la superficie comprometida.
(2) Factor de penalización valorando el alcance para el tipo de compromiso.

Puede verificar la integridad de una copia de este documento mediante la lectura del código QR adjunto o mediante el acceso a la dirección <https://ws050.juntadeandalucia.es/verificarFirma> indicando el código de VERIFICACIÓN

FIRMADO POR

RAQUEL MARIA ESPIN CRESPO

18/12/2024

VERIFICACIÓN

Pk2jmBDMDBSWPSC42MTUWFP24ALUB4

PÁG. 2030/2078





APELLIDOS Y NOMBRE / RAZÓN SOCIAL

VAZQUEZ REY ANTONIO

NIF
***6649*

EXPEDIENTE
1120293

ANUALIDAD DE PAGO
1ª

IMPORTES POR ANUALIDAD

	2023	2024	2025	2026	2027
IMPORTE MÁXIMO SUBVENCIONABLE	1.595,85 €	1.595,85 €	1.595,85 €	1.595,85 €	1.595,85 €
IMPORTE MEDIO DE TRANSFERENCIA (€/ha)	216,24 €	216,24 €	216,24 €	216,24 €	216,24 €

RESUMEN DE UNIDADES

Cód	GRUPO DE PAGO	Sup. Dec. Admisible (ha)	Sup. Comprometida (ha)	Sup. ajustada compromiso (1) (ha)	% sobredec.	Sup. Resuelta (ha)	Importe Declarado	Importe Topado	Importe Resuelto	Importe tras sobredec.
432	FRUTALES SECANO	7,38		7,38	0,00	7,38	1.595,85	1.595,85	1.595,85	1.595,85
TOTAL		7,38	7,38	7,38		7,38	1.595,85	1.595,85	1.595,85	1.595,85

APLICACIÓN DE REDUCCIONES Y PENALIZACIONES

GRUPO DE PAGO	Importe Calculado	Importe prereduc.	Criterios de subvencionabilidad y compromisos	Presentación tardía	Omisión declaración	Condicionalidad	IMPORTE (Euros) RESUELTO
FRUTALES SECANO	1.595,85	1.595,85	0,00	0,00	0,00	0,00	1.595,85
TOTAL	1.595,85	1.595,85					1.595,85

RESUMEN DE PAGOS

	IMPORTE (Euros)			
	RESUELTO	FEADER	MAPA	CAPADR
FRUTALES SECANO - Pago realizado	1.595,85 €	1.356,47 €	156,55 €	82,83 €

RECINTOS RESUELTOS

REF.	REFERENCIA SIGPAC	CULTIVO	DESCRIPCIÓN CULTIVO	S/R G.PAGO	PEND. MEDIA (%)	SUP. DEC. ADMISIBLE (ha)	SUP. COMPROM. (ha)	SUP. AJUSTADA COMPR.(1) (ha)	SUP. CONY. SIGPAC (ha)	SUP. CERTIE (ha)	SUP. CAMPO (ha)	SUP. CAMPO DETER. CULT. DECLARADO (ha)	SUP. DEC. REDUCIDA (ha)	SUP. RESUELTA (ha)
170000004893810	21-043-001-00007-001	117129	CASTAÑOS-TEMPRANA	S 432	30,70	7,38	7,38	7,38		7,38			7,38	7,38

(1) Superficie declarada admisible ajustada con la superficie comprometida.
(2) Factor de penalización valorando el alcance para el tipo de compromiso.

Puede verificar la integridad de una copia de este documento mediante la lectura del código QR adjunto o mediante el acceso a la dirección <https://ws050.juntadeandalucia.es/verificarFirma> indicando el código de VERIFICACIÓN

FIRMADO POR

RAQUEL MARIA ESPIN CRESPO

18/12/2024

VERIFICACIÓN

Pk2jmBDMDBSWPSC42MTUWFP24ALUB4

PÁG. 2031/2078



**APELLIDOS Y NOMBRE / RAZÓN SOCIAL**

VAZQUEZ RODRIGUEZ MANUEL

NIF
6403EXPEDIENTE**
1149471**ANUALIDAD DE PAGO**

1ª

IMPORTE POR ANUALIDAD

	2023	2024	2025	2026	2027
IMPORTE MÁXIMO SUBVENCIONABLE	3.276,96 €	3.276,96 €	3.276,96 €	3.276,96 €	3.276,96 €
IMPORTE MEDIO DE TRANSFERENCIA (€/ha)	65,72 €	65,72 €	65,72 €	65,72 €	65,72 €

RESUMEN DE UNIDADES

Cód	GRUPO DE PAGO	Sup. Dec. Admisible (ha)	Sup. Comprometida (ha)	Sup. ajustada compromiso (1) (ha)	% sobredec.	Sup. Resuelta (ha)	Importe Declarado	Importe Topado	Importe Resuelto	Importe tras sobredec.
428	PASTOS ASOCIADOS A GANADERÍA ECOLÓGICA	49,94		49,86	0,00	49,86	4.096,00	3.276,96	3.276,96	3.276,96
TOTAL		49,94	49,86	49,86		49,86	4.096,00	3.276,96	3.276,96	3.276,96

APLICACIÓN DE REDUCCIONES Y PENALIZACIONES

GRUPO DE PAGO	Importe Calculado	Importe prereduc.	Criterios de subvencionabilidad y compromisos	Presentación tardía	Omisión declaración	Condicionidad	IMPORTE (Euros) RESUELTO
PASTOS ASOCIADOS A GANADERÍA	3.276,96	3.276,96	0,00	0,00	0,00	0,00	3.276,96
TOTAL	3.276,96	3.276,96					3.276,96

RESUMEN DE PAGOS**IMPORTE (Euros)**

	RESUELTO	FEADER	MAPA	CAPADR
PASTOS ASOCIADOS A GANADERÍA ECOLÓGICA - Pago realizado	3.276,96 €	2.785,42 €	321,47 €	170,07 €

RECINTOS RESUELTOS

REE	REFERENCIA SIGPAC	CULTIVO	DESCRIPCIÓN CULTIVO	S/R G.PAGO	PEND. MEDIA (%)	SUP. DEC. ADMISIBLE (ha)	SUP. COMPROM. (ha)	SUP. AJUSTADA COMPROM. (1) (ha)	SUP. CONV. SIGPAC (ha)	SUP. CERTIF. (ha)	SUP. CAMPO (ha)	SUP. CAMPO DETER. CULT. DECLARADO (ha)	SUP. DEC. REDUCIDA (ha)	SUP. RESUELTA (ha)
-890333	21-023-040-00107-011	62000	PASTOS PERMANENTES DE 5 O MAS AÑOS-SIN VARIEDAD	S 428	5,80	1,47	1,47	1,47		1,73			1,47	1,47
-890332	21-023-040-00107-008	62000	PASTOS PERMANENTES DE 5 O MAS AÑOS-SIN VARIEDAD	S 428	6,60	2,91	2,91	2,91		3,42			2,91	2,91
-107326	21-023-040-00107-005	62000	PASTOS PERMANENTES DE 5 O MAS AÑOS-SIN VARIEDAD	S 428	7,30	1,47	1,47	1,47		1,73			1,47	1,47
5209895	21-023-040-00106-001	62000	PASTOS PERMANENTES DE 5 O MAS AÑOS-SIN VARIEDAD	S 428	9,00	0,12	0,12	0,12		0,22			0,12	0,12
6829539	21-023-040-00120-001	62000	PASTOS PERMANENTES DE 5 O MAS AÑOS-SIN VARIEDAD	S 428	7,40	0,70	0,70	0,70		0,93			0,70	0,70
6829540	21-023-040-00111-009	62000	PASTOS PERMANENTES DE 5 O MAS AÑOS-SIN VARIEDAD	S 428	13,40	12,60	12,60	12,60		16,80			12,60	12,60
6829541	21-023-040-00102-004	62000	PASTOS PERMANENTES DE 5 O MAS AÑOS-SIN VARIEDAD	S 428	7,10	4,57	4,57	4,57		6,09			4,57	4,57
6829542	21-023-040-00110-001	62000	PASTOS PERMANENTES DE 5 O MAS AÑOS-SIN VARIEDAD	S 428	11,90	12,91	12,91	12,91		12,91			12,91	12,91
6829543	21-023-040-00101-001	62000	PASTOS PERMANENTES DE 5 O MAS AÑOS-SIN VARIEDAD	S 428	10,30	3,97	3,97	3,97		3,97			3,97	3,97
1700000006005020	21-023-040-00106-002	62000	PASTOS PERMANENTES DE 5 O MAS AÑOS-SIN VARIEDAD	S 428	7,50	0,23	0,23	0,23		0,36			0,23	0,23
1700000006005029	21-023-040-00109-001	62000	PASTOS PERMANENTES DE 5 O MAS AÑOS-SIN VARIEDAD	S 428	7,60	8,99	8,91	8,91		8,99			8,91	8,91

(1) Superficie declarada admisible ajustada con la superficie comprometida.
(2) Factor de penalización valorando el alcance para el tipo de compromiso.

Puede verificar la integridad de una copia de este documento mediante la lectura del código QR adjunto o mediante el acceso a la dirección <https://ws050.juntadeandalucia.es/verificarFirma> indicando el código de VERIFICACIÓN

FIRMADO POR

RAQUEL MARIA ESPIN CRESPO

18/12/2024

VERIFICACIÓN

Pk2jmBDMDBSWPSC42MTUWFP24ALUB4

PÁG. 2032/2078



**INCIDENCIAS****INCIDENCIA DESCRIPCIÓN**

- 4272 Verifica que las líneas de declaración de las Solicitudes Únicas no tienen solapes con la capa de Retroactividad Gráfica (ambas de la misma campaña) a nivel de expediente/línea de declaración gráfica de la solicitud.
Ref:170000006005029 Recinto:21-023-040-00109-00001 Cultivo: - Agregado de la referencia del recinto.:0 Zona de la referencia del recinto.:0 Superficie solapada.:0,08 Id. Incid.:101074632
- 100407 Explotación solicitada no forma parte de ningún organismo de control autorizado para la producción ecológica en Andalucía o fecha de inscripción posterior al plazo establecido (Anexo I. Criterios de Subvencionabilidad. Orden 28 de marzo de 2023).
Explotación:ES210230000809 Especie:OVINA
- 100411 Recinto no admisible por no estar asociado en SIGGAN a una explotación ganadera (Artículo 10 de la Orden de 28 de marzo de 2023).
Ref:6829469 Recinto:21-004-005-00048-00001 Cultivo:62000 PASTOS PERMANENTES DE 5 O MAS AÑOS-SIN VARIEDAD Secano
Ref:170000006005022 Recinto:21-004-005-00049-00001 Cultivo:62000 PASTOS PERMANENTES DE 5 O MAS AÑOS-SIN VARIEDAD Secano
- 100421 Recinto declarado por error para una operación de la 6503, que se ha corregido de oficio marcando la operación correcta, de acuerdo con la fecha de inscripción del recinto en la producción ecológica.
Ref:6829469 Recinto:21-004-005-00048-00001 Cultivo:62000 PASTOS PERMANENTES DE 5 O MAS AÑOS-SIN VARIEDAD Secano
Ref:170000006005022 Recinto:21-004-005-00049-00001 Cultivo:62000 PASTOS PERMANENTES DE 5 O MAS AÑOS-SIN VARIEDAD Secano
Ref:6829543 Recinto:21-023-040-00101-00001 Cultivo:62000 PASTOS PERMANENTES DE 5 O MAS AÑOS-SIN VARIEDAD Secano
Ref:6829541 Recinto:21-023-040-00102-00004 Cultivo:62000 PASTOS PERMANENTES DE 5 O MAS AÑOS-SIN VARIEDAD Secano
Ref:5209895 Recinto:21-023-040-00106-00001 Cultivo:62000 PASTOS PERMANENTES DE 5 O MAS AÑOS-SIN VARIEDAD Secano
Ref:170000006005020 Recinto:21-023-040-00106-00002 Cultivo:62000 PASTOS PERMANENTES DE 5 O MAS AÑOS-SIN VARIEDAD Secano
Ref:-107326 Recinto:21-023-040-00107-00005 Cultivo:62000 PASTOS PERMANENTES DE 5 O MAS AÑOS-SIN VARIEDAD Secano
Ref:-890332 Recinto:21-023-040-00107-00008 Cultivo:62000 PASTOS PERMANENTES DE 5 O MAS AÑOS-SIN VARIEDAD Secano
Ref:-890333 Recinto:21-023-040-00107-00011 Cultivo:62000 PASTOS PERMANENTES DE 5 O MAS AÑOS-SIN VARIEDAD Secano
Ref:170000006005029 Recinto:21-023-040-00109-00001 Cultivo:62000 PASTOS PERMANENTES DE 5 O MAS AÑOS-SIN VARIEDAD Secano
Ref:6829542 Recinto:21-023-040-00110-00001 Cultivo:62000 PASTOS PERMANENTES DE 5 O MAS AÑOS-SIN VARIEDAD Secano
Ref:6829540 Recinto:21-023-040-00111-00009 Cultivo:62000 PASTOS PERMANENTES DE 5 O MAS AÑOS-SIN VARIEDAD Secano
Ref:6829539 Recinto:21-023-040-00120-00001 Cultivo:62000 PASTOS PERMANENTES DE 5 O MAS AÑOS-SIN VARIEDAD Secano
- 100424 Solicita recinto que no está comprometido para la operación.
Ref:6829469 Recinto:21-004-005-00048-00001 Cultivo:62000 PASTOS PERMANENTES DE 5 O MAS AÑOS-SIN VARIEDAD Secano
Ref:170000006005022 Recinto:21-004-005-00049-00001 Cultivo:62000 PASTOS PERMANENTES DE 5 O MAS AÑOS-SIN VARIEDAD Secano

Datos considerados para el Cálculo de la Carga Ganadera mínima y máxima del expediente

Explotación	Especie	Inscrito en Sipea y Admisible	Ugm Calculada para CG Mínima	Ugm Calculada para CG Máxima
ES210230000809	BOVINA	SI	13,82	13,82
ES210230000809	OVINA	NO	0,00	1,56
			13,82	15,38

Superficie determinada para Cálculo Carga Ganadera Mínima: 58,51 ha

Superficie determinada para Cálculo Carga Ganadera Máxima: 58,51 ha

Carga Ganadera Mínima Expediente: 0,24 ugm/ha

Carga Ganadera Máxima Expediente: 0,26 ugm/ha

Los importes del Grupo de Pago de pastos de este expediente han sido ajustados por no llegar a la carga ganadera mínima de 0,3

Recintos Determinados para el Cálculo de Carga Ganadera Mínima

REF.	REFERENCIA SIGPAC	CULTIVO	DESCRIPCIÓN CULTIVO	S/R	SUP. RESUELTA (ha)
-890333	21-023-040-00107-00011	62000	PASTOS PERMANENTES DE 5 O MAS AÑOS-SIN VARIEDAD	S	1,47
-890332	21-023-040-00107-00008	62000	PASTOS PERMANENTES DE 5 O MAS AÑOS-SIN VARIEDAD	S	2,91
-107326	21-023-040-00107-00005	62000	PASTOS PERMANENTES DE 5 O MAS AÑOS-SIN VARIEDAD	S	1,47
5209895	21-023-040-00106-00001	62000	PASTOS PERMANENTES DE 5 O MAS AÑOS-SIN VARIEDAD	S	0,12
6829469	21-004-005-00048-00001	62000	PASTOS PERMANENTES DE 5 O MAS AÑOS-SIN VARIEDAD	S	6,65
6829539	21-023-040-00120-00001	62000	PASTOS PERMANENTES DE 5 O MAS AÑOS-SIN VARIEDAD	S	0,70
6829540	21-023-040-00111-00009	62000	PASTOS PERMANENTES DE 5 O MAS AÑOS-SIN	S	12,60

(1) Superficie declarada admisible ajustada con la superficie comprometida.
(2) Factor de penalización valorando el alcance para el tipo de compromiso.Puede verificar la integridad de una copia de este documento mediante la lectura del código QR adjunto o mediante el acceso a la dirección <https://ws050.juntadeandalucia.es/verificarFirma> indicando el código de VERIFICACIÓN

FIRMADO POR

RAQUEL MARIA ESPIN CRESPO

18/12/2024

VERIFICACIÓN

Pk2jmBDMDBSWPSC42MTUWFP24ALUB4

PÁG. 2033/2078



**Datos considerados para el Cálculo de la Carga Ganadera mínima y máxima del expediente****Recintos Determinados para el Cálculo de Garga Ganadera Mínima**

REF.	REFERENCIA SIGPAC	CULTIVO	DESCRIPCIÓN CULTIVO	S/R	SUP.
					RESUELTA (ha)
6829541	21-023-040-00102-00004	62000	PASTOS PERMANENTES DE 5 O MAS AÑOS-SIN VARIEDAD	S	4,57
6829542	21-023-040-00110-00001	62000	PASTOS PERMANENTES DE 5 O MAS AÑOS-SIN VARIEDAD	S	12,91
6829543	21-023-040-00101-00001	62000	PASTOS PERMANENTES DE 5 O MAS AÑOS-SIN VARIEDAD	S	3,97
1700000006005020	21-023-040-00106-00002	62000	PASTOS PERMANENTES DE 5 O MAS AÑOS-SIN VARIEDAD	S	0,23
1700000006005022	21-004-005-00049-00001	62000	PASTOS PERMANENTES DE 5 O MAS AÑOS-SIN VARIEDAD	S	2,00
1700000006005029	21-023-040-00109-00001	62000	PASTOS PERMANENTES DE 5 O MAS AÑOS-SIN VARIEDAD	S	8,91

Recintos Determinados para el Cálculo de Garga Ganadera Máxima

REF.	REFERENCIA SIGPAC	CULTIVO	DESCRIPCIÓN CULTIVO	S/R	SUP.
					RESUELTA (ha)
-890333	21-023-040-00107-00011	62000	PASTOS PERMANENTES DE 5 O MAS AÑOS-SIN VARIEDAD	S	1,47
-890332	21-023-040-00107-00008	62000	PASTOS PERMANENTES DE 5 O MAS AÑOS-SIN VARIEDAD	S	2,91
-107326	21-023-040-00107-00005	62000	PASTOS PERMANENTES DE 5 O MAS AÑOS-SIN VARIEDAD	S	1,47
5209895	21-023-040-00106-00001	62000	PASTOS PERMANENTES DE 5 O MAS AÑOS-SIN VARIEDAD	S	0,12
6829469	21-004-005-00048-00001	62000	PASTOS PERMANENTES DE 5 O MAS AÑOS-SIN VARIEDAD	S	6,65
6829539	21-023-040-00120-00001	62000	PASTOS PERMANENTES DE 5 O MAS AÑOS-SIN VARIEDAD	S	0,70
6829540	21-023-040-00111-00009	62000	PASTOS PERMANENTES DE 5 O MAS AÑOS-SIN VARIEDAD	S	12,60
6829541	21-023-040-00102-00004	62000	PASTOS PERMANENTES DE 5 O MAS AÑOS-SIN VARIEDAD	S	4,57
6829542	21-023-040-00110-00001	62000	PASTOS PERMANENTES DE 5 O MAS AÑOS-SIN VARIEDAD	S	12,91
6829543	21-023-040-00101-00001	62000	PASTOS PERMANENTES DE 5 O MAS AÑOS-SIN VARIEDAD	S	3,97
1700000006005020	21-023-040-00106-00002	62000	PASTOS PERMANENTES DE 5 O MAS AÑOS-SIN VARIEDAD	S	0,23
1700000006005022	21-004-005-00049-00001	62000	PASTOS PERMANENTES DE 5 O MAS AÑOS-SIN VARIEDAD	S	2,00
1700000006005029	21-023-040-00109-00001	62000	PASTOS PERMANENTES DE 5 O MAS AÑOS-SIN VARIEDAD	S	8,91

Incidencias de carga ganadera**INCIDENCIA DESCRIPCIÓN**

- 4272 Verifica que las líneas de declaración de las Solicitudes Únicas no tienen solapes con la capa de Retroactividad Gráfica (ambas de la misma campaña) a nivel de expediente/línea de declaración gráfica de la solicitud.
Ref:1700000006005029 Recinto:21-023-040-00109-00001 Cultivo: - Agregado de la referencia del recinto.:0 Zona de la referencia del recinto.:0 Superficie solapada.:0,08 Id. Incid.:5093389
- 100407 Explotación solicitada no forma parte de ningún organismo de control autorizado para la producción ecológica en Andalucía o fecha de inscripción posterior al plazo establecido (Anexo I. Criterios de Subvencionabilidad. Orden 28 de marzo de 2023).
Explotación:ES210230000809 Especie:OVINA

(1) Superficie declarada admisible ajustada con la superficie comprometida.
(2) Factor de penalización valorando el alcance para el tipo de compromiso.

Puede verificar la integridad de una copia de este documento mediante la lectura del código QR adjunto o mediante el acceso a la dirección <https://ws050.juntadeandalucia.es/verificarFirma> indicando el código de VERIFICACIÓN

FIRMADO POR

RAQUEL MARIA ESPIN CRESPO

18/12/2024

VERIFICACIÓN

Pk2jmBDMDBSWPSC42MTUWFP24ALUB4

PÁG. 2034/2078



**APELLIDOS Y NOMBRE / RAZÓN SOCIAL**

VAZQUEZ ROMERO ESTEBAN

NIF

***7726*

EXPEDIENTE

1084000

ANUALIDAD DE PAGO

1ª

IMPORTES POR ANUALIDAD

	2023	2024	2025	2026	2027
IMPORTE MÁXIMO SUBVENCIONABLE	2.959,93 €	2.959,93 €	2.959,93 €	2.959,93 €	2.959,93 €
IMPORTE MEDIO DE TRANSFERENCIA (€/ha)	247,90 €	247,90 €	247,90 €	247,90 €	247,90 €

RESUMEN DE UNIDADES

Cód	GRUPO DE PAGO	Sup. Dec. Admisible (ha)	Sup. Comprometida (ha)	Sup. ajustada compromiso (1) (ha)	% sobredec.	Sup. Resuelta (ha)	Importe Declarado	Importe Topado	Importe Resuelto	Importe tras sobredec.
429	OLIVAR	11,94		11,94	0,00	11,94	2.959,93	2.959,93	2.959,93	2.959,93
TOTAL		11,94	11,94	11,94		11,94	2.959,93	2.959,93	2.959,93	2.959,93

APLICACIÓN DE REDUCCIONES Y PENALIZACIONES

GRUPO DE PAGO	Importe Calculado	Importe prereduc.	Criterios de subvencionabilidad y compromisos	Presentación tardía	Omisión declaración	Condicionalidad	IMPORTE (Euros) RESUELTO
OLIVAR	2.959,93	2.959,93	0,00	0,00	0,00	0,00	2.959,93
TOTAL	2.959,93	2.959,93					2.959,93

RESUMEN DE PAGOS**IMPORTE (Euros)**

	RESUELTO	FEADER	MAPA	CAPADR
OLIVAR - Pago realizado	2.959,93 €	2.515,94 €	290,37 €	153,62 €

RECINTOS RESUELTOS

REF.	REFERENCIA SIGPAC	CULTIVO DESCRIPCIÓN CULTIVO	S/R G.PAGO	PEND. MEDIA (%)	SUP. DEC. ADMISIBLE (ha)	SUP. COMPROM. (ha)	SUP. AJUSTADA COMPR.(1) (ha)	SUP. CONY. SIGPAC (ha)	SUP. CERTIE (ha)	SUP. CAMPO (ha)	SUP. CAMPO DETER. CULT. DECLARADO (ha)	SUP. DEC. REDUCIDA (ha)	SUP. RESUELTA (ha)
-927237	21-008-010-00491-025	101216 OLIVAR-MANZANILLA DE HUELVA	S 429	11,00	0,06	0,06	0,06	0,06	0,06			0,06	0,06
-927236	21-008-010-00491-007	101216 OLIVAR-MANZANILLA DE HUELVA	S 429	5,50	1,85	1,85	1,85	1,85	1,85			1,85	1,85
-927235	21-008-010-00491-006	101216 OLIVAR-MANZANILLA DE HUELVA	S 429	5,70	0,03	0,03	0,03	0,03	0,03			0,03	0,03
-927233	21-008-010-00007-027	101216 OLIVAR-MANZANILLA DE HUELVA	S 429	4,20	0,04	0,04	0,04	0,04	0,04			0,04	0,04
-927232	21-008-010-00007-026	101216 OLIVAR-MANZANILLA DE HUELVA	S 429	6,60	0,14	0,14	0,14	0,14	0,14			0,14	0,14
-61930	21-008-010-00200-003	101216 OLIVAR-MANZANILLA DE HUELVA	S 429	20,50	1,62	1,62	1,62	1,62	1,62			1,62	1,62
-61924	21-008-010-00007-007	101216 OLIVAR-MANZANILLA DE HUELVA	S 429	13,40	0,67	0,67	0,67	0,67	0,67			0,67	0,67
5510958	21-008-010-00264-002	101216 OLIVAR-MANZANILLA DE HUELVA	S 429	19,60	5,73	5,73	5,73	5,73	5,73			5,73	5,73
1700000003503088	21-008-010-00007-006	101216 OLIVAR-MANZANILLA DE HUELVA	S 429	6,40	0,01	0,01	0,01	0,01	0,01			0,01	0,01
1700000003503089	21-008-010-00199-001	101216 OLIVAR-MANZANILLA DE HUELVA	S 429	22,40	1,54	1,54	1,54	1,54	1,54			1,54	1,54
1700000003503091	21-008-010-00007-018	101216 OLIVAR-MANZANILLA DE HUELVA	S 429	5,90	0,21	0,21	0,21	0,21	0,21			0,21	0,21
1700000003503093	21-008-010-00007-016	101216 OLIVAR-MANZANILLA DE HUELVA	S 429	11,90	0,04	0,04	0,04	0,04	0,04			0,04	0,04

(1) Superficie declarada admisible ajustada con la superficie comprometida.
(2) Factor de penalización valorando el alcance para el tipo de compromiso.Puede verificar la integridad de una copia de este documento mediante la lectura del código QR adjunto o mediante el acceso a la dirección <https://ws050.juntadeandalucia.es/verificarFirma> indicando el código de VERIFICACIÓN

FIRMADO POR

RAQUEL MARIA ESPIN CRESPO

18/12/2024

VERIFICACIÓN

Pk2jmBDMDBSWPSC42MTUWFP24ALUB4

PÁG. 2035/2078



**APELLIDOS Y NOMBRE / RAZÓN SOCIAL**

VAZQUEZ SANCHEZ JUAN FRANCISCO

NIF

***0598*

EXPEDIENTE

1220415

ANUALIDAD DE PAGO

1ª

IMPORTE POR ANUALIDAD

	2023	2024	2025	2026	2027
IMPORTE MÁXIMO SUBVENCIONABLE	3.349,26 €	3.349,26 €	3.349,26 €	3.349,26 €	3.349,26 €
IMPORTE MEDIO DE TRANSFERENCIA (€/ha)	82,15 €	82,15 €	82,15 €	82,15 €	82,15 €

RESUMEN DE UNIDADES

Cód	GRUPO DE PAGO	Sup. Dec. Admisible (ha)	Sup. Comprometida (ha)	Sup. ajustada compromiso (1) (ha)	% sobredec.	Sup. Resuelta (ha)	Importe Declarado	Importe Topado	Importe Resuelto	Importe tras sobredec.
428	PASTOS ASOCIADOS A GANADERÍA ECOLÓGICA	40,79		40,77	0,00	40,77	3.349,26	3.349,26	3.349,26	3.349,26
TOTAL		40,79	40,77	40,77		40,77	3.349,26	3.349,26	3.349,26	3.349,26

APLICACIÓN DE REDUCCIONES Y PENALIZACIONES

GRUPO DE PAGO	Importe Calculado	Importe prereduc.	Criterios de subvencionabilidad y compromisos	Presentación tardía	Omisión declaración	Condicionidad	IMPORTE (Euros) RESUELTO
PASTOS ASOCIADOS A GANADERÍA	3.349,26	3.349,26	0,00	0,00	0,00	0,00	3.349,26
TOTAL	3.349,26	3.349,26					3.349,26

RESUMEN DE PAGOS**IMPORTE (Euros)**

	RESUELTO	FEADER	MAPA	CAPADR
PASTOS ASOCIADOS A GANADERÍA ECOLÓGICA - Pago realizado	3.349,26 €	2.846,87 €	328,56 €	173,83 €

RECINTOS RESUELTOS

REE	REFERENCIA SIGPAC	CULTIVO DESCRIPCIÓN CULTIVO	S/R G.PAGO	PEND. MEDIA (%)	SUP. DEC. ADMISIBLE (ha)	SUP. COMPROM. (ha)	SUP. AJUSTADA COMPROM. (1) (ha)	SUP. CONV. SIGPAC (ha)	SUP. CERTIF. (ha)	SUP. CAMPO (ha)	SUP. CAMPO DETER. CULT. DECLARADO (ha)	SUP. DEC. REDUCIDA (ha)	SUP. RESUELTA (ha)
1700000006769542	21-004-006-00004-009	62000 PASTOS PERMANENTES DE 5 O MAS AÑOS-SIN VARIEDAD	S 428	20,00	13,56	13,54	13,54		13,56			13,54	13,54
1700000006769545	21-004-006-00008-006	62000 PASTOS PERMANENTES DE 5 O MAS AÑOS-SIN VARIEDAD	S 428	29,70	2,33	2,33	2,33		2,33			2,33	2,33
1700000006769546	21-004-006-00009-004	62000 PASTOS PERMANENTES DE 5 O MAS AÑOS-SIN VARIEDAD	S 428	32,00	2,89	2,89	2,89		2,89			2,89	2,89
1700000006769547	21-004-006-00008-010	62000 PASTOS PERMANENTES DE 5 O MAS AÑOS-SIN VARIEDAD	S 428	13,30	0,84	0,84	0,84		0,84			0,84	0,84
1700000006769548	21-004-006-00010-001	62000 PASTOS PERMANENTES DE 5 O MAS AÑOS-SIN VARIEDAD	S 428	31,60	7,05	7,05	7,05		7,05			7,05	7,05
1700000006769549	21-004-006-00010-002	62000 PASTOS PERMANENTES DE 5 O MAS AÑOS-SIN VARIEDAD	S 428	43,30	3,63	3,63	3,63		4,27			3,63	3,63
1700000006769550	21-004-006-00007-003	62000 PASTOS PERMANENTES DE 5 O MAS AÑOS-SIN VARIEDAD	S 428	30,30	3,77	3,77	3,77		3,77			3,77	3,77
1700000006769551	21-004-006-00009-001	62000 PASTOS PERMANENTES DE 5 O MAS AÑOS-SIN VARIEDAD	S 428	32,60	2,76	2,76	2,76		3,68			2,76	2,76
1700000006769553	21-004-006-00007-007	62000 PASTOS PERMANENTES DE 5 O MAS AÑOS-SIN VARIEDAD	S 428	17,70	2,64	2,64	2,64		2,64			2,64	2,64
1700000006769554	21-004-006-00008-009	62000 PASTOS PERMANENTES DE 5 O MAS AÑOS-SIN VARIEDAD	S 428	23,00	1,32	1,32	1,32		1,32			1,32	1,32

(1) Superficie declarada admisible ajustada con la superficie comprometida.
(2) Factor de penalización valorando el alcance para el tipo de compromiso.

Puede verificar la integridad de una copia de este documento mediante la lectura del código QR adjunto o mediante el acceso a la dirección <https://ws050.juntadeandalucia.es/verificarFirma> indicando el código de VERIFICACIÓN

FIRMADO POR

RAQUEL MARIA ESPIN CRESPO

18/12/2024

VERIFICACIÓN

Pk2jmBDMDBSWPSC42MTUWFP24ALUB4

PÁG. 2036/2078



**INCIDENCIAS****INCIDENCIA DESCRIPCIÓN**

- 4272 Verifica que las líneas de declaración de las Solicitudes Únicas no tienen solapes con la capa de Retroactividad Gráfica (ambas de la misma campaña) a nivel de expediente/línea de declaración gráfica de la solicitud.
Ref:170000006769542 Recinto:21-004-006-00004-00009 Cultivo: - Agregado de la referencia del recinto.:0 Zona de la referencia del recinto.:0 Superficie solapada.:0,02 Id. Incid.:101074830
- 100407 Explotación solicitada no forma parte de ningún organismo de control autorizado para la producción ecológica en Andalucía o fecha de inscripción posterior al plazo establecido (Anexo I. Criterios de Subvencionabilidad. Orden 28 de marzo de 2023).
Explotación:ES210040000037 Especie:CAPRINA
Explotación:ES210040000037 Especie:PORCINO
Explotación:ES210040000617 Especie:PORCINO
- 100411 Recinto no admisible por no estar asociado en SIGGAN a una explotación ganadera (Artículo 10 de la Orden de 28 de marzo de 2023).
Ref:170000006769543 Recinto:21-004-006-00006-00003 Cultivo:62000 PASTOS PERMANENTES DE 5 O MAS AÑOS-SIN VARIEDAD Secano
Ref:170000006769544 Recinto:21-004-006-00006-00004 Cultivo:62000 PASTOS PERMANENTES DE 5 O MAS AÑOS-SIN VARIEDAD Secano
- 100424 Solicita recinto que no está comprometido para la operación.
Ref:170000006769543 Recinto:21-004-006-00006-00003 Cultivo:62000 PASTOS PERMANENTES DE 5 O MAS AÑOS-SIN VARIEDAD Secano
Ref:170000006769544 Recinto:21-004-006-00006-00004 Cultivo:62000 PASTOS PERMANENTES DE 5 O MAS AÑOS-SIN VARIEDAD Secano

Datos considerados para el Cálculo de la Carga Ganadera mínima y máxima del expediente

Explotación	Especie	Inscrito en Sipea y Admisible	Ugm Calculada para CG Mínima	Ugm Calculada para CG Máxima
ES210040000037	BOVINA	SI	30,19	30,19
ES210040000037	CAPRINA	NO	0,00	8,22
ES210040000037	OVINA	SI	5,84	5,84
ES210040000037	PORCINO	NO	0,00	17,94
ES210040000617	PORCINO	NO	0,00	0,00
			36,03	62,19

Superficie determinada para Cálculo Carga Ganadera Mínima: 106,91 ha

Superficie determinada para Cálculo Carga Ganadera Máxima: 106,91 ha

Carga Ganadera Mínima Expediente: 0,34 ugm/ha

Carga Ganadera Máxima Expediente: 0,58 ugm/ha

Recintos Determinados para el Cálculo de Garga Ganadera Mínima

REF.	REFERENCIA SIGPAC	CULTIVO	DESCRIPCIÓN CULTIVO	S/R	SUP. RESUELTA (ha)
4203779	21-004-007-00001-00001	62000	PASTOS PERMANENTES DE 5 O MAS AÑOS-SIN VARIEDAD	S	6,88
4203792	21-004-007-00003-00001	62000	PASTOS PERMANENTES DE 5 O MAS AÑOS-SIN VARIEDAD	S	19,38
4203802	21-004-008-00211-00003	62000	PASTOS PERMANENTES DE 5 O MAS AÑOS-SIN VARIEDAD	S	7,01
4203803	21-004-008-00211-00005	62000	PASTOS PERMANENTES DE 5 O MAS AÑOS-SIN VARIEDAD	S	8,40
170000006769541	21-004-006-00003-00004	62000	PASTOS PERMANENTES DE 5 O MAS AÑOS-SIN VARIEDAD	S	14,47
170000006769542	21-004-006-00004-00009	62000	PASTOS PERMANENTES DE 5 O MAS AÑOS-SIN VARIEDAD	S	13,54
170000006769543	21-004-006-00006-00003	62000	PASTOS PERMANENTES DE 5 O MAS AÑOS-SIN VARIEDAD	S	6,65
170000006769544	21-004-006-00006-00004	62000	PASTOS PERMANENTES DE 5 O MAS AÑOS-SIN VARIEDAD	S	3,35
170000006769545	21-004-006-00008-00006	62000	PASTOS PERMANENTES DE 5 O MAS AÑOS-SIN VARIEDAD	S	2,33
170000006769546	21-004-006-00009-00004	62000	PASTOS PERMANENTES DE 5 O MAS AÑOS-SIN VARIEDAD	S	2,89
170000006769547	21-004-006-00008-00010	62000	PASTOS PERMANENTES DE 5 O MAS AÑOS-SIN VARIEDAD	S	0,84
170000006769548	21-004-006-00010-00001	62000	PASTOS PERMANENTES DE 5 O MAS AÑOS-SIN VARIEDAD	S	7,05
170000006769549	21-004-006-00010-00002	62000	PASTOS PERMANENTES DE 5 O MAS AÑOS-SIN VARIEDAD	S	3,63

(1) Superficie declarada admisible ajustada con la superficie comprometida.
(2) Factor de penalización valorando el alcance para el tipo de compromiso.Puede verificar la integridad de una copia de este documento mediante la lectura del código QR adjunto o mediante el acceso a la dirección <https://ws050.juntadeandalucia.es/verificarFirma> indicando el código de VERIFICACIÓN

FIRMADO POR

RAQUEL MARIA ESPIN CRESPO

18/12/2024

VERIFICACIÓN

Pk2jmBDMDBSWPSC42MTUWFP24ALUB4

PÁG. 2037/2078



**Datos considerados para el Cálculo de la Carga Ganadera mínima y máxima del expediente****Recintos Determinados para el Cálculo de Garga Ganadera Mínima**

REF.	REFERENCIA SIGPAC	CULTIVO	DESCRIPCIÓN CULTIVO	SUP.	
				S/R	RESUELTA (ha)
1700000006769550	21-004-006-00007-00003	62000	PASTOS PERMANENTES DE 5 O MAS AÑOS-SIN VARIEDAD	S	3,77
1700000006769551	21-004-006-00009-00001	62000	PASTOS PERMANENTES DE 5 O MAS AÑOS-SIN VARIEDAD	S	2,76
1700000006769553	21-004-006-00007-00007	62000	PASTOS PERMANENTES DE 5 O MAS AÑOS-SIN VARIEDAD	S	2,64
1700000006769554	21-004-006-00008-00009	62000	PASTOS PERMANENTES DE 5 O MAS AÑOS-SIN VARIEDAD	S	1,32

Recintos Determinados para el Cálculo de Garga Ganadera Máxima

REF.	REFERENCIA SIGPAC	CULTIVO	DESCRIPCIÓN CULTIVO	SUP.	
				S/R	RESUELTA (ha)
4203779	21-004-007-00001-00001	62000	PASTOS PERMANENTES DE 5 O MAS AÑOS-SIN VARIEDAD	S	6,88
4203792	21-004-007-00003-00001	62000	PASTOS PERMANENTES DE 5 O MAS AÑOS-SIN VARIEDAD	S	19,38
4203801	21-004-008-00211-00002	62000	PASTOS PERMANENTES DE 5 O MAS AÑOS-SIN VARIEDAD	S	0,00
4203802	21-004-008-00211-00003	62000	PASTOS PERMANENTES DE 5 O MAS AÑOS-SIN VARIEDAD	S	7,01
4203803	21-004-008-00211-00005	62000	PASTOS PERMANENTES DE 5 O MAS AÑOS-SIN VARIEDAD	S	8,40
1700000006769541	21-004-006-00003-00004	62000	PASTOS PERMANENTES DE 5 O MAS AÑOS-SIN VARIEDAD	S	14,47
1700000006769542	21-004-006-00004-00009	62000	PASTOS PERMANENTES DE 5 O MAS AÑOS-SIN VARIEDAD	S	13,54
1700000006769543	21-004-006-00006-00003	62000	PASTOS PERMANENTES DE 5 O MAS AÑOS-SIN VARIEDAD	S	6,65
1700000006769544	21-004-006-00006-00004	62000	PASTOS PERMANENTES DE 5 O MAS AÑOS-SIN VARIEDAD	S	3,35
1700000006769545	21-004-006-00008-00006	62000	PASTOS PERMANENTES DE 5 O MAS AÑOS-SIN VARIEDAD	S	2,33
1700000006769546	21-004-006-00009-00004	62000	PASTOS PERMANENTES DE 5 O MAS AÑOS-SIN VARIEDAD	S	2,89
1700000006769547	21-004-006-00008-00010	62000	PASTOS PERMANENTES DE 5 O MAS AÑOS-SIN VARIEDAD	S	0,84
1700000006769548	21-004-006-00010-00001	62000	PASTOS PERMANENTES DE 5 O MAS AÑOS-SIN VARIEDAD	S	7,05
1700000006769549	21-004-006-00010-00002	62000	PASTOS PERMANENTES DE 5 O MAS AÑOS-SIN VARIEDAD	S	3,63
1700000006769550	21-004-006-00007-00003	62000	PASTOS PERMANENTES DE 5 O MAS AÑOS-SIN VARIEDAD	S	3,77
1700000006769551	21-004-006-00009-00001	62000	PASTOS PERMANENTES DE 5 O MAS AÑOS-SIN VARIEDAD	S	2,76
1700000006769553	21-004-006-00007-00007	62000	PASTOS PERMANENTES DE 5 O MAS AÑOS-SIN VARIEDAD	S	2,64
1700000006769554	21-004-006-00008-00009	62000	PASTOS PERMANENTES DE 5 O MAS AÑOS-SIN VARIEDAD	S	1,32

Incidencias de carga ganadera**INCIDENCIA DESCRIPCIÓN**

- 4272 Verifica que las líneas de declaración de las Solicitudes Únicas no tienen solapes con la capa de Retroactividad Gráfica (ambas de la misma campaña) a nivel de expediente/línea de declaración gráfica de la solicitud.
Ref:1700000006769542 Recinto:21-004-006-00004-00009 Cultivo: - Agregado de la referencia del recinto.:0 Zona de la referencia del recinto.:0 Superficie solapada.:02 Id. Incid.:5093535
- 100407 Explotación solicitada no forma parte de ningún organismo de control autorizado para la producción ecológica en Andalucía o fecha de inscripción posterior al plazo establecido (Anexo I. Criterios de Subvencionabilidad. Orden 28 de marzo de 2023).
Explotación:ES210040000037 Especie:PORCINO
Explotación:ES210040000037 Especie:CAPRINA
Explotación:ES210040000617 Especie:PORCINO

(1) Superficie declarada admisible ajustada con la superficie comprometida.
(2) Factor de penalización valorando el alcance para el tipo de compromiso.

Puede verificar la integridad de una copia de este documento mediante la lectura del código QR adjunto o mediante el acceso a la dirección <https://ws050.juntadeandalucia.es/verificarFirma> indicando el código de VERIFICACIÓN

FIRMADO POR	RAQUEL MARIA ESPIN CRESPO	18/12/2024
VERIFICACIÓN	Pk2jmBDMDBSWPSC42MTUWFP24ALUB4	PÁG. 2038/2078





APELLIDOS Y NOMBRE / RAZÓN SOCIAL

VAZQUEZ SANTOS LUIS

NIF
***4719*

EXPEDIENTE
1214623

ANUALIDAD DE PAGO
1ª

IMPORTES POR ANUALIDAD

	2023	2024	2025	2026	2027
IMPORTE MÁXIMO SUBVENCIONABLE	2.223,66 €	2.223,66 €	2.223,66 €	2.223,66 €	2.223,66 €
IMPORTE MEDIO DE TRANSFERENCIA (€/ha)	247,90 €	247,90 €	247,90 €	247,90 €	247,90 €

RESUMEN DE UNIDADES

Cód	GRUPO DE PAGO	Sup. Dec. Admisible (ha)	Sup. Comprometida (ha)	Sup. ajustada compromiso (1) (ha)	% sobredec.	Sup. Resuelta (ha)	Importe Declarado	Importe Topado	Importe Resuelto	Importe tras sobredec.
429	OLIVAR	8,97		8,97	0,00	8,97	2.223,66	2.223,66	2.223,66	2.223,66
TOTAL		8,97	8,97	8,97		8,97	2.223,66	2.223,66	2.223,66	2.223,66

APLICACIÓN DE REDUCCIONES Y PENALIZACIONES

GRUPO DE PAGO	Importe Calculado	Importe prereduc.	Criterios de subvencionabilidad y compromisos	Presentación tardía	Omisión declaración	Condicionalidad	IMPORTE (Euros) RESUELTO
OLIVAR	2.223,66	2.223,66	0,00	0,00	0,00	0,00	2.223,66
TOTAL	2.223,66	2.223,66					2.223,66

RESUMEN DE PAGOS

	IMPORTE (Euros)			
	RESUELTO	FEADER	MAPA	CAPADR
OLIVAR - Pago realizado	2.223,66 €	1.890,11 €	218,14 €	115,41 €

RECINTOS RESUELTOS

REF.	REFERENCIA SIGPAC	CULTIVO	DESCRIPCIÓN CULTIVO	S/R G.PAGO	PEND. MEDIA (%)	SUP. DEC. ADMISIBLE (ha)	SUP. COMPROM. (ha)	SUP. AJUSTADA COMPR.(1) (ha)	SUP. CONY. SIGPAC (ha)	SUP. CERTIE (ha)	SUP. CAMPO (ha)	SUP. CAMPO DETER. CULT. DECLARADO (ha)	SUP. DEC. REDUCIDA (ha)	SUP. RESUELTA (ha)
1700000007250571	21-031-001-00083-001	101007	OLIVAR-MANZANILLA	S 429	18,50	1,92	1,92	1,92	1,92	1,92			1,92	1,92
1700000007250598	21-031-003-00129-002	101007	OLIVAR-MANZANILLA	S 429	10,90	1,83	1,83	1,83	1,83	1,83			1,83	1,83
1700000007250599	21-031-002-00127-001	101007	OLIVAR-MANZANILLA	S 429	10,50	0,97	0,97	0,97	0,97	0,97			0,97	0,97
1700000007250600	21-031-003-00131-001	101007	OLIVAR-MANZANILLA	S 429	13,30	4,25	4,25	4,25	4,25	4,25			4,25	4,25

(1) Superficie declarada admisible ajustada con la superficie comprometida.
(2) Factor de penalización valorando el alcance para el tipo de compromiso.

Puede verificar la integridad de una copia de este documento mediante la lectura del código QR adjunto o mediante el acceso a la dirección <https://ws050.juntadeandalucia.es/verificarFirma> indicando el código de VERIFICACIÓN

FIRMADO POR

RAQUEL MARIA ESPIN CRESPO

18/12/2024

VERIFICACIÓN

Pk2jmBDMDBSWPSC42MTUWFP24ALUB4

PÁG. 2039/2078



**APELLIDOS Y NOMBRE / RAZÓN SOCIAL**

VAZQUEZ SORIA DOLORES

NIF

***6853*

EXPEDIENTE

1030997

ANUALIDAD DE PAGO

1ª

IMPORTES POR ANUALIDAD

	2023	2024	2025	2026	2027
IMPORTE MÁXIMO SUBVENCIONABLE	2.426,94 €	2.426,94 €	2.426,94 €	2.426,94 €	2.426,94 €
IMPORTE MEDIO DE TRANSFERENCIA (€/ha)	247,90 €	247,90 €	247,90 €	247,90 €	247,90 €

RESUMEN DE UNIDADES

Cód	GRUPO DE PAGO	Sup. Dec. Admisible (ha)	Sup. Comprometida (ha)	Sup. ajustada compromiso (1) (ha)	% sobredec.	Sup. Resuelta (ha)	Importe Declarado	Importe Topado	Importe Resuelto	Importe tras sobredec.
429	OLIVAR	9,79		9,79	0,00	9,79	2.426,94	2.426,94	2.426,94	2.426,94
TOTAL		9,79	9,79	9,79		9,79	2.426,94	2.426,94	2.426,94	2.426,94

APLICACIÓN DE REDUCCIONES Y PENALIZACIONES

GRUPO DE PAGO	Importe Calculado	Importe prereduc.	Criterios de subvencionabilidad y compromisos	Presentación tardía	Omisión declaración	Condicionalidad	IMPORTE (Euros) RESUELTO
OLIVAR	2.426,94	2.426,94	0,00	0,00	0,00	0,00	2.426,94
TOTAL	2.426,94	2.426,94					2.426,94

RESUMEN DE PAGOS**IMPORTE (Euros)**

	RESUELTO	FEADER	MAPA	CAPADR
OLIVAR - Pago realizado	2.426,94 €	2.062,90 €	238,08 €	125,96 €

RECINTOS RESUELTOS

REF.	REFERENCIA SIGPAC	CULTIVO	DESCRIPCIÓN CULTIVO	S/R	G.PAGO	PEND. MEDIA (%)	SUP. DEC. ADMISIBLE (ha)	SUP. COMPROM. (ha)	SUP. AJUSTADA COMPR.(1) (ha)	SUP. CONY. SIGPAC (ha)	SUP. CERTIE (ha)	SUP. CAMPO (ha)	SUP. CAMPO DETER. CULT. DECLARADO (ha)	SUP. DEC. REDUCIDA (ha)	SUP. RESUELTA (ha)
1700000005034074	21-008-010-00129-002	101216	OLIVAR-MANZANILLA DE HUELVA	S	429	37,00	5,66	5,66	5,66		5,66			5,66	5,66
1700000005034075	21-008-010-00051-003	101216	OLIVAR-MANZANILLA DE HUELVA	S	429	26,30	4,13	4,13	4,13		4,13			4,13	4,13

INCIDENCIAS**INCIDENCIA DESCRIPCIÓN**

- 100402 Recinto solicitado no forma parte de ningún organismo de control autorizado para la producción ecológica en Andalucía o fecha de inscripción posterior al plazo establecido (Anexo I. Criterios de Subvencionabilidad. Orden 28 de marzo de 2023).
Ref:1700000005034073 Recinto:21-008-010-00047-00001 Cultivo:101216 OLIVAR-MANZANILLA DE HUELVA Secano
- 100424 Solicita recinto que no está comprometido para la operación.
Ref:1700000005034073 Recinto:21-008-010-00047-00001 Cultivo:101216 OLIVAR-MANZANILLA DE HUELVA Secano

(1) Superficie declarada admisible ajustada con la superficie comprometida.
(2) Factor de penalización valorando el alcance para el tipo de compromiso.

Puede verificar la integridad de una copia de este documento mediante la lectura del código QR adjunto o mediante el acceso a la dirección <https://ws050.juntadeandalucia.es/verificarFirma> indicando el código de VERIFICACIÓN

FIRMADO POR

RAQUEL MARIA ESPIN CRESPO

18/12/2024

VERIFICACIÓN

Pk2jmBDMDBSWPSC42MTUWFP24ALUB4

PÁG. 2040/2078



**APELLIDOS Y NOMBRE / RAZÓN SOCIAL**

VAZQUEZ SUAREZ FERNANDO

NIF

***7478*

EXPEDIENTE

1238862

ANUALIDAD DE PAGO

1ª

IMPORTE POR ANUALIDAD

	2023	2024	2025	2026	2027
IMPORTE MÁXIMO SUBVENCIONABLE	2.548,41 €	2.548,41 €	2.548,41 €	2.548,41 €	2.548,41 €
IMPORTE MEDIO DE TRANSFERENCIA (€/ha)	247,90 €	247,90 €	247,90 €	247,90 €	247,90 €

RESUMEN DE UNIDADES

Cód	GRUPO DE PAGO	Sup. Dec. Admisible (ha)	Sup. Comprometida (ha)	Sup. ajustada compromiso (1) (ha)	% sobredec.	Sup. Resuelta (ha)	Importe Declarado	Importe Topado	Importe Resuelto	Importe tras sobredec.
429	OLIVAR	10,28		10,28	0,00	10,28	2.548,41	2.548,41	2.548,41	2.548,41
TOTAL		10,28	10,28	10,28		10,28	2.548,41	2.548,41	2.548,41	2.548,41

APLICACIÓN DE REDUCCIONES Y PENALIZACIONES

GRUPO DE PAGO	Importe Calculado	Importe prereduc.	Criterios de subvencionabilidad y compromisos	Presentación tardía	Omisión declaración	Condicionalidad	IMPORTE (Euros) RESUELTO
OLIVAR	2.548,41	2.548,41	0,00	0,00	0,00	0,00	2.548,41
TOTAL	2.548,41	2.548,41					2.548,41

RESUMEN DE PAGOS**IMPORTE (Euros)**

	RESUELTO	FEADER	MAPA	CAPADR
OLIVAR - Pago realizado	2.548,41 €	2.166,15 €	250,00 €	132,26 €

RECINTOS RESUELTOS

REF.	REFERENCIA SIGPAC	CULTIVO	DESCRIPCIÓN CULTIVO	S/R	G.PAGO	PEND. MEDIA (%)	SUP. ADMISIBLE (ha)	SUP. COMPROM. (ha)	SUP. AJUSTADA COMPR.(1) (ha)	SUP. CONY. SIGPAC (ha)	SUP. CERTIE (ha)	SUP. CAMPO (ha)	SUP. CAMPO DETER. CULT. DECLARADO (ha)	SUP. DEC. REDUCIDA (ha)	SUP. RESUELTA (ha)
1700000004934919	21-068-020-00011-001	101007	OLIVAR-MANZANILLA	S	429	28,90	0,55	0,55	0,55		0,55			0,55	0,55
1700000004934920	21-068-020-00020-001	101007	OLIVAR-MANZANILLA	S	429	30,10	0,55	0,55	0,55		0,55			0,55	0,55
1700000004934921	21-068-020-00047-002	101007	OLIVAR-MANZANILLA	S	429	27,90	0,64	0,64	0,64		0,64			0,64	0,64
1700000004934922	21-068-020-00058-001	101007	OLIVAR-MANZANILLA	S	429	27,70	0,81	0,81	0,81		0,81			0,81	0,81
1700000004934923	21-068-020-00060-001	101007	OLIVAR-MANZANILLA	S	429	13,70	0,24	0,24	0,24		0,24			0,24	0,24
1700000004934924	21-068-020-00103-003	101007	OLIVAR-MANZANILLA	S	429	42,20	1,02	1,02	1,02		1,02			1,02	1,02
1700000004934925	21-068-020-00105-001	101007	OLIVAR-MANZANILLA	S	429	36,60	0,20	0,20	0,20		0,20			0,20	0,20
1700000004934926	21-068-020-00409-003	101007	OLIVAR-MANZANILLA	S	429	12,90	0,88	0,88	0,88		0,88			0,88	0,88
1700000005507054	21-068-020-00386-002	101007	OLIVAR-MANZANILLA	S	429	10,80	0,31	0,31	0,31		0,31			0,31	0,31
1700000005507055	21-068-020-00402-007	101007	OLIVAR-MANZANILLA	S	429	7,60	0,22	0,22	0,22		0,22			0,22	0,22
1700000005507056	21-068-020-00434-006	101007	OLIVAR-MANZANILLA	S	429	4,30	0,04	0,04	0,04		0,04			0,04	0,04
1700000005507057	21-068-020-00434-005	101007	OLIVAR-MANZANILLA	S	429	4,40	0,03	0,03	0,03		0,03			0,03	0,03
1700000005507058	21-068-020-00434-008	101007	OLIVAR-MANZANILLA	S	429	3,90	0,93	0,93	0,93		0,93			0,93	0,93
1700000005507059	21-068-020-00434-002	101007	OLIVAR-MANZANILLA	S	429	2,20	0,05	0,05	0,05		0,05			0,05	0,05
1700000005507060	21-068-020-00403-014	101007	OLIVAR-MANZANILLA	S	429	14,10	3,81	3,81	3,81		3,81			3,81	3,81

INCIDENCIAS**INCIDENCIA DESCRIPCIÓN**

100407 Explotación solicitada no forma parte de ningún organismo de control autorizado para la producción ecológica en Andalucía o fecha de inscripción posterior al plazo establecido (Anexo I. Criterios de Subvencionabilidad. Orden 28 de marzo de 2023).
Explotación:ES210690000076 Especie:PORCINO

(1) Superficie declarada admisible ajustada con la superficie comprometida.
(2) Factor de penalización valorando el alcance para el tipo de compromiso.

Puede verificar la integridad de una copia de este documento mediante la lectura del código QR adjunto o mediante el acceso a la dirección <https://ws050.juntadeandalucia.es/verificarFirma> indicando el código de VERIFICACIÓN

FIRMADO POR

RAQUEL MARIA ESPIN CRESPO

18/12/2024

VERIFICACIÓN

Pk2jmBDMDBSWPSC42MTUWFP24ALUB4

PÁG. 2041/2078



**APELLIDOS Y NOMBRE / RAZÓN SOCIAL**

VAZQUEZ TERREROS DANIEL

NIF

****0201*

EXPEDIENTE

1225209

ANUALIDAD DE PAGO

1ª

IMPORTE POR ANUALIDAD

	2023	2024	2025	2026	2027
IMPORTE MÁXIMO SUBVENCIONABLE	4.439,54 €	4.439,54 €	4.439,54 €	4.439,54 €	4.439,54 €
IMPORTE MEDIO DE TRANSFERENCIA (€/ha)	64,03 €	64,03 €	64,03 €	64,03 €	64,03 €

RESUMEN DE UNIDADES

Cód	GRUPO DE PAGO	Sup. Dec. Admisible (ha)	Sup. Comprometida (ha)	Sup. ajustada compromiso (1) (ha)	% sobredecc.	Sup. Resuelta (ha)	Importe Declarado	Importe Topado	Importe Resuelto	Importe tras sobredecc.
428	PASTOS ASOCIADOS A GANADERÍA ECOLÓGICA	67,53		66,48	0,00	66,48	5.461,33	3.823,26	3.823,26	3.823,26
432	FRUTALES SECANO	2,85		2,85	0,00	2,85	616,28	616,28	616,28	616,28
TOTAL		70,38	69,33	69,33		69,33	6.077,61	4.439,54	4.439,54	4.439,54

APLICACIÓN DE REDUCCIONES Y PENALIZACIONES

GRUPO DE PAGO	Importe Calculado	Importe prereduc.	Criterios de subvencionabilidad y compromisos	Presentación tardía	Omisión declaración	Condicionabilidad	IMPORTE (Euros) RESUELTO
FRUTALES SECANO	616,28	616,28	0,00	0,00	2,00	0,00	603,95
PASTOS ASOCIADOS A GANADERÍA	3.823,26	3.823,26	0,00	0,00	2,00	0,00	3.746,79
TOTAL	4.439,54	4.439,54					4.350,74

RESUMEN DE PAGOS

	RESUELTO	FEADER	MAPA	CAPADR
FRUTALES SECANO - Pago realizado	603,95 €	513,36 €	59,25 €	31,34 €
PASTOS ASOCIADOS A GANADERÍA ECOLÓGICA - Pago realizado	3.746,79 €	3.184,77 €	367,56 €	194,46 €
TOTAL	4.350,74 €	3.698,13 €	426,81 €	225,80 €

RECINTOS RESUELTOS

REF.	REFERENCIA SIGPAC	CULTIVO DESCRIPCIÓN CULTIVO	S/R G.PAGO	PEND. MEDIA (%)	SUP. DEC. ADMISIBLE (ha)	SUP. COMPROM. (ha)	SUP. AJUSTADA COMPR.(1) (ha)	SUP. CONV. SIGPAC (ha)	SUP. CERTIF. (ha)	SUP. CAMPO (ha)	SUP. CAMPO DETER. CULT. DECLARADO (ha)	SUP. DEC. REDUCIDA (ha)	SUP. RESUELTA (ha)
170000006693094	21-008-009-00115-001	62000 PASTOS PERMANENTES DE 5 O MAS AÑOS-SIN VARIEDAD	S 428	23,50	31,99	31,99	31,99		37,63			31,99	31,99
170000006693113	21-025-008-00003-001	62000 PASTOS PERMANENTES DE 5 O MAS AÑOS-SIN VARIEDAD	S 428	23,30	34,70	33,65	33,65		33,65			33,65	33,65
170000006693114	21-025-008-00003-003	62000 PASTOS PERMANENTES DE 5 O MAS AÑOS-SIN VARIEDAD	S 428	13,80	0,22	0,22	0,22		0,29			0,22	0,22
170000006693115	21-025-008-00003-005	62000 PASTOS PERMANENTES DE 5 O MAS AÑOS-SIN VARIEDAD	S 428	11,40	0,62	0,62	0,62		0,62			0,62	0,62
170000006693103	21-025-008-00154-001	117125 CASTAÑOS-PILONGA	S 432	22,70	2,85	2,85	2,85		2,92			2,85	2,85

INCIDENCIAS**INCIDENCIA DESCRIPCIÓN**

- 256 Solicitud con recintos no declarados en campaña actual con una reducción por omisión de superficie superior al 3%
CÓDIGO PARA EL PORCENTAJE DE REDUCCIÓN POR OMISIÓN QUE CORRESPONDE A LA SOLICITUD:2
- 100407 Explotación solicitada no forma parte de ningún organismo de control autorizado para la producción ecológica en Andalucía o fecha de inscripción posterior al plazo establecido (Anexo I. Criterios de Subvencionabilidad. Orden 28 de marzo de 2023).
Explotación:ES210080000445 Especie:PORCINO
Explotación:ES210250000012 Especie:CAPRINA
Explotación:ES210250000012 Especie:PORCINO
Explotación:ES210250000288 Especie:PORCINO

(1) Superficie declarada admisible ajustada con la superficie comprometida.
(2) Factor de penalización valorando el alcance para el tipo de compromiso.

Puede verificar la integridad de una copia de este documento mediante la lectura del código QR adjunto o mediante el acceso a la dirección <https://ws050.juntadeandalucia.es/verificarFirma> indicando el código de VERIFICACIÓN

FIRMADO POR

RAQUEL MARIA ESPIN CRESPO

18/12/2024

VERIFICACIÓN

Pk2jmBDMDBSWPSC42MTUWFP24ALUB4

PÁG. 2042/2078



**Datos considerados para el Cálculo de la Carga Ganadera mínima y máxima del expediente**

Explotación	Especie	Inscrito en Sipea y Admisible	Ugm Calculada para CG Mínima	Ugm Calculada para CG Máxima
ES210080000445	BOVINA	SI	8,65	8,65
ES210080000445	PORCINO	NO	0,00	10,04
ES210250000012	CAPRINA	NO	0,00	0,70
ES210250000012	OVINA	SI	5,60	5,60
ES210250000012	PORCINO	NO	0,00	12,78
ES210250000288	PORCINO	NO	0,00	3,67
ES210250000676	BOVINA	SI	0,39	0,39
			14,64	41,83

Superficie determinada para Cálculo Carga Ganadera Mínima: 69,25 ha

Superficie determinada para Cálculo Carga Ganadera Máxima: 72,21 ha

Los importes del Grupo de Pago de pastos de este expediente han sido ajustados por no llegar a la carga ganadera mínima de 0,3

Carga Ganadera Mínima Expediente: 0,21 ugm/ha

Carga Ganadera Máxima Expediente: 0,58 ugm/ha

Recintos Determinados para el Cálculo de Garga Ganadera Mínima

REF.	REFERENCIA SIGPAC	CULTIVO	DESCRIPCIÓN CULTIVO	S/R	SUP. RESUELTA (ha)
1700000006693094	21-008-009-00115-00001	62000	PASTOS PERMANENTES DE 5 O MAS AÑOS-SIN VARIEDAD	S	31,99
1700000006693104	21-025-008-00154-00005	62000	PASTOS PERMANENTES DE 5 O MAS AÑOS-SIN VARIEDAD	S	2,17
1700000006693112	21-025-008-00154-00006	62000	PASTOS PERMANENTES DE 5 O MAS AÑOS-SIN VARIEDAD	S	0,60
1700000006693113	21-025-008-00003-00001	62000	PASTOS PERMANENTES DE 5 O MAS AÑOS-SIN VARIEDAD	S	33,65
1700000006693114	21-025-008-00003-00003	62000	PASTOS PERMANENTES DE 5 O MAS AÑOS-SIN VARIEDAD	S	0,22
1700000006693115	21-025-008-00003-00005	62000	PASTOS PERMANENTES DE 5 O MAS AÑOS-SIN VARIEDAD	S	0,62

Recintos Determinados para el Cálculo de Garga Ganadera Máxima

REF.	REFERENCIA SIGPAC	CULTIVO	DESCRIPCIÓN CULTIVO	S/R	SUP. RESUELTA (ha)
1700000006693094	21-008-009-00115-00001	62000	PASTOS PERMANENTES DE 5 O MAS AÑOS-SIN VARIEDAD	S	31,99
1700000006693097	21-025-017-00101-00001	62000	PASTOS PERMANENTES DE 5 O MAS AÑOS-SIN VARIEDAD	S	0,54
1700000006693098	21-025-020-00027-00001	62000	PASTOS PERMANENTES DE 5 O MAS AÑOS-SIN VARIEDAD	S	0,34
1700000006693104	21-025-008-00154-00005	62000	PASTOS PERMANENTES DE 5 O MAS AÑOS-SIN VARIEDAD	S	2,17
1700000006693107	21-025-017-00096-00001	62000	PASTOS PERMANENTES DE 5 O MAS AÑOS-SIN VARIEDAD	S	0,97
1700000006693108	21-025-017-00101-00004	62000	PASTOS PERMANENTES DE 5 O MAS AÑOS-SIN VARIEDAD	S	0,06
1700000006693112	21-025-008-00154-00006	62000	PASTOS PERMANENTES DE 5 O MAS AÑOS-SIN VARIEDAD	S	0,60
1700000006693113	21-025-008-00003-00001	62000	PASTOS PERMANENTES DE 5 O MAS AÑOS-SIN VARIEDAD	S	34,70
1700000006693114	21-025-008-00003-00003	62000	PASTOS PERMANENTES DE 5 O MAS AÑOS-SIN VARIEDAD	S	0,22
1700000006693115	21-025-008-00003-00005	62000	PASTOS PERMANENTES DE 5 O MAS AÑOS-SIN VARIEDAD	S	0,62

Incidencias de carga ganadera**INCIDENCIA DESCRIPCIÓN**

100407	Explotación solicitada no forma parte de ningún organismo de control autorizado para la producción ecológica en Andalucía o fecha de inscripción posterior al plazo establecido (Anexo I. Criterios de Subvencionabilidad. Orden 28 de marzo de 2023). Explotación:ES210080000445 Especie:PORCINO Explotación:ES210250000012 Especie:CAPRINA Explotación:ES210250000012 Especie:PORCINO Explotación:ES210250000288 Especie:PORCINO
--------	--

(1) Superficie declarada admisible ajustada con la superficie comprometida.
(2) Factor de penalización valorando el alcance para el tipo de compromiso.Puede verificar la integridad de una copia de este documento mediante la lectura del código QR adjunto o mediante el acceso a la dirección <https://ws050.juntadeandalucia.es/verificarFirma> indicando el código de VERIFICACIÓN

FIRMADO POR

RAQUEL MARIA ESPIN CRESPO

18/12/2024

VERIFICACIÓN

Pk2jmBDMDBSWPSC42MTUWFP24ALUB4

PÁG. 2043/2078





(1) Superficie declarada admisible ajustada con la superficie comprometida.
(2) Factor de penalización valorando el alcance para el tipo de compromiso.

Puede verificar la integridad de una copia de este documento mediante la lectura del código QR adjunto o mediante el acceso a la dirección <https://ws050.juntadeandalucia.es/verificarFirma> indicando el código de VERIFICACIÓN

FIRMADO POR	RAQUEL MARIA ESPIN CRESPO	18/12/2024
VERIFICACIÓN	Pk2jmBDMDBSWPSC42MTUWFP24ALUB4	PÁG. 2044/2078





APELLIDOS Y NOMBRE / RAZÓN SOCIAL
VAZQUEZ VAZQUEZ FELISA

NIF
****7919*

EXPEDIENTE
1049339

ANUALIDAD DE PAGO
1ª

IMPORTES POR ANUALIDAD

	2023	2024	2025	2026	2027
IMPORTE MÁXIMO SUBVENCIONABLE	1.360,97 €	1.360,97 €	1.360,97 €	1.360,97 €	1.360,97 €
IMPORTE MEDIO DE TRANSFERENCIA (€/ha)	247,90 €	247,90 €	247,90 €	247,90 €	247,90 €

RESUMEN DE UNIDADES

Cód	GRUPO DE PAGO	Sup. Dec. Admisible (ha)	Sup. Comprometida (ha)	Sup. ajustada compromiso (1) (ha)	% sobredec.	Sup. Resuelta (ha)	Importe Declarado	Importe Topado	Importe Resuelto	Importe tras sobredec.
429	OLIVAR	7,80		5,49	0,00	5,49	1.360,97	1.360,97	1.360,97	1.360,97
TOTAL		7,80	5,49	5,49		5,49	1.360,97	1.360,97	1.360,97	1.360,97

APLICACIÓN DE REDUCCIONES Y PENALIZACIONES

GRUPO DE PAGO	Importe Calculado	Importe prereduc.	Criterios de subvencionabilidad y compromisos	Presentación tardía	Omisión declaración	Condicionalidad	IMPORTE (Euros) RESUELTO
OLIVAR	1.360,97	1.360,97	0,00	0,00	0,00	0,00	1.360,97
TOTAL	1.360,97	1.360,97					1.360,97

RESUMEN DE PAGOS

	IMPORTE (Euros)			
	RESUELTO	FEADER	MAPA	CAPADR
OLIVAR - Pago realizado	1.360,97 €	1.156,82 €	133,51 €	70,64 €

RECINTOS RESUELTOS

REF.	REFERENCIA SIGPAC	CULTIVO DESCRIPCIÓN CULTIVO	S/R G.PAGO	PEND. MEDIA (%)	SUP. DEC. ADMISIBLE (ha)	SUP. COMPROM. (ha)	SUP. AJUSTADA COMPR.(1) (ha)	SUP. CONY. SIGPAC (ha)	SUP. CERTIE (ha)	SUP. CAMPO (ha)	SUP. CAMPO DETER. CULT. DECLARADO (ha)	SUP. DEC. REDUCIDA (ha)	SUP. RESUELTA (ha)
-1581170	21-008-010-00313-012	101216 OLIVAR-MANZANILLA DE HUELVA	S 429	16,20	5,16	2,93	2,93		2,93				2,93
-1068487	21-008-010-00308-015	101216 OLIVAR-MANZANILLA DE HUELVA	S 429	10,00	0,01	0,01	0,01		0,01				0,01
6867223	21-008-010-00308-012	101216 OLIVAR-MANZANILLA DE HUELVA	S 429	16,20	0,82	0,74	0,74		0,74				0,74
1700000007187287	21-008-005-00163-015	101216 OLIVAR-MANZANILLA DE HUELVA	S 429	9,90	0,01	0,01	0,01		0,01				0,01
1700000007187288	21-008-005-00163-014	101216 OLIVAR-MANZANILLA DE HUELVA	S 429	15,30	0,12	0,12	0,12		0,12				0,12
1700000007187289	21-008-005-00163-013	101216 OLIVAR-MANZANILLA DE HUELVA	S 429	12,00	0,05	0,05	0,05		0,05				0,05
1700000007187292	21-008-005-00163-020	101216 OLIVAR-MANZANILLA DE HUELVA	S 429	10,80	0,17	0,17	0,17		0,17				0,17
1700000007187293	21-008-005-00040-023	101216 OLIVAR-MANZANILLA DE HUELVA	S 429	12,10	0,06	0,06	0,06		0,06				0,06
1700000007187294	21-008-005-00163-010	101216 OLIVAR-MANZANILLA DE HUELVA	S 429	21,10	0,04	0,04	0,04		0,04				0,04
1700000007187295	21-008-005-00040-025	101216 OLIVAR-MANZANILLA DE HUELVA	S 429	10,90	0,06	0,06	0,06		0,06				0,06
1700000007187296	21-008-005-00163-011	101216 OLIVAR-MANZANILLA DE HUELVA	S 429	19,80	0,05	0,05	0,05		0,05				0,05
1700000007187297	21-008-005-00040-024	101216 OLIVAR-MANZANILLA DE HUELVA	S 429	14,80	0,14	0,14	0,14		0,14				0,14
1700000007187298	21-008-005-00040-043	101216 OLIVAR-MANZANILLA DE HUELVA	S 429	21,10	0,12	0,12	0,12		0,12				0,12
1700000007187299	21-008-005-00163-008	101216 OLIVAR-MANZANILLA DE HUELVA	S 429	19,60	0,03	0,03	0,03		0,03				0,03
1700000007187300	21-008-005-00163-009	101216 OLIVAR-MANZANILLA DE HUELVA	S 429	9,70	0,02	0,02	0,02		0,02				0,02
1700000007187301	21-008-005-00040-046	101216 OLIVAR-MANZANILLA DE HUELVA	S 429	14,60	0,13	0,13	0,13		0,13				0,13
1700000007187302	21-008-005-00040-044	101216 OLIVAR-MANZANILLA DE HUELVA	S 429	21,70	0,10	0,10	0,10		0,10				0,10
1700000007187303	21-008-005-00040-011	101216 OLIVAR-MANZANILLA DE HUELVA	S 429	17,80	0,03	0,03	0,03		0,03				0,03
1700000007187304	21-008-005-00040-060	101216 OLIVAR-MANZANILLA DE HUELVA	S 429	8,90	0,17	0,17	0,17		0,17				0,17
1700000007187305	21-008-005-00040-061	101216 OLIVAR-MANZANILLA DE HUELVA	S 429	16,70	0,40	0,40	0,40		0,40				0,40
1700000007187306	21-008-005-00040-053	101216 OLIVAR-MANZANILLA DE HUELVA	S 429	8,30	0,03	0,03	0,03		0,03				0,03
1700000007187307	21-008-005-00163-012	101216 OLIVAR-MANZANILLA DE HUELVA	S 429	23,20	0,08	0,08	0,08		0,08				0,08

(1) Superficie declarada admisible ajustada con la superficie comprometida.
(2) Factor de penalización valorando el alcance para el tipo de compromiso.

Puede verificar la integridad de una copia de este documento mediante la lectura del código QR adjunto o mediante el acceso a la dirección <https://ws050.juntadeandalucia.es/verificarFirma> indicando el código de VERIFICACIÓN

FIRMADO POR

RAQUEL MARIA ESPIN CRESPO

18/12/2024

VERIFICACIÓN

Pk2jmBDMDBSWPSC42MTUWFP24ALUB4

PÁG. 2045/2078




**INCIDENCIAS****INCIDENCIA DESCRIPCIÓN**

219	Superficie declarada sobre un mismo recinto, en un mismo expediente, mayor que la superficie total del recinto SIGPAC. Ref:6867214 Recinto:21-008-010-00314-00015 Cultivo:101216 OLIVAR-MANZANILLA DE HUELVA Secano Suma de superficies declaradas para este recinto por el solicitante (Áreas):83 Superficie SIGPAC total para el recinto (Áreas):80 Exceso de superficie declarada (Hectáreas):0,03
3790	Recinto declarado inactivo Ref:-1581231 Recinto:21-008-010-00308-00013 Cultivo: - Ref:6867214 Recinto:21-008-010-00314-00015 Cultivo: -
100400	Recinto con cultivo, variedad, régimen de explotación o uso Siggac no compatible con la operación solicitada (Anexo IV.I Cultivos y variedades elegibles para las Intervenciones. Orden de 28 de marzo de 2023). Ref:7516479 Recinto:21-008-010-00314-00016 Cultivo:101216 OLIVAR-MANZANILLA DE HUELVA Secano Uso:IM
100402	Recinto solicitado no forma parte de ningún organismo de control autorizado para la producción ecológica en Andalucía o fecha de inscripción posterior al plazo establecido (Anexo I. Criterios de Subvencionabilidad. Orden 28 de marzo de 2023). Ref:7516444 Recinto:21-008-010-00308-00023 Cultivo:101216 OLIVAR-MANZANILLA DE HUELVA Secano Ref:-1581194 Recinto:21-008-010-00314-00014 Cultivo:101216 OLIVAR-MANZANILLA DE HUELVA Secano Ref:7516479 Recinto:21-008-010-00314-00016 Cultivo:101216 OLIVAR-MANZANILLA DE HUELVA Secano Ref:7516478 Recinto:21-008-010-00314-00017 Cultivo:101216 OLIVAR-MANZANILLA DE HUELVA Secano
100424	Solicita recinto que no está comprometido para la operación. Ref:-1581231 Recinto:21-008-010-00308-00013 Cultivo:101216 OLIVAR-MANZANILLA DE HUELVA Secano Ref:7516444 Recinto:21-008-010-00308-00023 Cultivo:101216 OLIVAR-MANZANILLA DE HUELVA Secano Ref:-1581194 Recinto:21-008-010-00314-00014 Cultivo:101216 OLIVAR-MANZANILLA DE HUELVA Secano Ref:6867214 Recinto:21-008-010-00314-00015 Cultivo:101216 OLIVAR-MANZANILLA DE HUELVA Secano Ref:7516479 Recinto:21-008-010-00314-00016 Cultivo:101216 OLIVAR-MANZANILLA DE HUELVA Secano Ref:7516478 Recinto:21-008-010-00314-00017 Cultivo:101216 OLIVAR-MANZANILLA DE HUELVA Secano

(1) Superficie declarada admisible ajustada con la superficie comprometida.
(2) Factor de penalización valorando el alcance para el tipo de compromiso.

Puede verificar la integridad de una copia de este documento mediante la lectura del código QR adjunto o mediante el acceso a la dirección <https://ws050.juntadeandalucia.es/verificarFirma> indicando el código de VERIFICACIÓN

FIRMADO POR	RAQUEL MARIA ESPIN CRESPO	18/12/2024	
VERIFICACIÓN	Pk2jmBDMDBSWPSC42MTUWFP24ALUB4	PÁG. 2046/2078	

**APELLIDOS Y NOMBRE / RAZÓN SOCIAL**

VAZQUEZ VAZQUEZ LUCIO

NIF

***2830*

EXPEDIENTE

1049804

ANUALIDAD DE PAGO

1ª

IMPORTES POR ANUALIDAD

	2023	2024	2025	2026	2027
IMPORTE MÁXIMO SUBVENCIONABLE	6.161,25 €	6.161,25 €	6.161,25 €	6.161,25 €	6.161,25 €
IMPORTE MEDIO DE TRANSFERENCIA (€/ha)	82,15 €	82,15 €	82,15 €	82,15 €	82,15 €

RESUMEN DE UNIDADES

Cód	GRUPO DE PAGO	Sup. Dec. Admisible (ha)	Sup. Comprometida (ha)	Sup. ajustada compromiso (1) (ha)	% sobredec.	Sup. Resuelta (ha)	Importe Declarado	Importe Topado	Importe Resuelto	Importe tras sobredec.
428	PASTOS ASOCIADOS A GANADERÍA ECOLÓGICA	149,19		75,00	0,00	75,00	6.161,25	6.161,25	6.161,25	6.161,25
TOTAL		149,19	75,00	75,00		75,00	6.161,25	6.161,25	6.161,25	6.161,25

APLICACIÓN DE REDUCCIONES Y PENALIZACIONES

GRUPO DE PAGO	Importe Calculado	Importe prereduc.	Criterios de subvencionabilidad y compromisos	Presentación tardía	Omisión declaración	Condicionidad	IMPORTE (Euros) RESUELTO
PASTOS ASOCIADOS A GANADERÍA	6.161,25	6.161,25	0,00	0,00	0,00	0,00	6.161,25
TOTAL	6.161,25	6.161,25					6.161,25

RESUMEN DE PAGOS

	IMPORTE (Euros)			
	RESUELTO	FEADER	MAPA	CAPADR
PASTOS ASOCIADOS A GANADERÍA ECOLÓGICA - Pago realizado	6.161,25 €	5.237,06 €	604,42 €	319,77 €

(1) Superficie declarada admisible ajustada con la superficie comprometida.
(2) Factor de penalización valorando el alcance para el tipo de compromiso.

Puede verificar la integridad de una copia de este documento mediante la lectura del código QR adjunto o mediante el acceso a la dirección <https://ws050.juntadeandalucia.es/verificarFirma> indicando el código de VERIFICACIÓN

FIRMADO POR

RAQUEL MARIA ESPIN CRESPO

18/12/2024

VERIFICACIÓN

Pk2jmBDMDBSWPSC42MTUWFP24ALUB4

PÁG. 2047/2078





RECINTOS RESUELTOS

REF.	REFERENCIA SIGPAC	CULTIVO	DESCRIPCIÓN CULTIVO	S/R	G.PAGO	PEND. MEDIA (%)	SUP. ADMISIBLE (ha)	SUP. COMPROM. (ha)	SUP. AJUSTADA COMPR.(1) (ha)	SUP. CONV. SIGPAC (ha)	SUP. CERTIF. (ha)	SUP. CAMPO (ha)	SUP. CAMPO DEIER CULT. DECLARADO (ha)	SUP. DEC. REDUCIDA (ha)	SUP. RESUELTA (ha)
-960049	21-023-021-00010-004	62000	PASTOS PERMANENTES DE 5 O MAS AÑOS-SIN VARIEDAD	S	428	6,60	0,92	0,92	0,92		0,92			0,92	0,92
-960048	21-023-021-00010-002	62000	PASTOS PERMANENTES DE 5 O MAS AÑOS-SIN VARIEDAD	S	428	7,90	0,54	0,54	0,54		0,63			0,54	0,54
-960047	21-023-021-00004-003	62000	PASTOS PERMANENTES DE 5 O MAS AÑOS-SIN VARIEDAD	S	428	8,00	7,84	7,84	7,84		7,84			7,84	7,84
-960046	21-023-021-00003-004	62000	PASTOS PERMANENTES DE 5 O MAS AÑOS-SIN VARIEDAD	S	428	7,70	0,01	0,01	0,01		0,01			0,01	0,01
-960045	21-023-021-00003-003	62000	PASTOS PERMANENTES DE 5 O MAS AÑOS-SIN VARIEDAD	S	428	4,90	0,01	0,01	0,01		0,01			0,01	0,01
-960044	21-023-021-00003-003	62000	PASTOS PERMANENTES DE 5 O MAS AÑOS-SIN VARIEDAD	S	428	4,90	0,01	0,01	0,01		0,01			0,01	0,01
-960043	21-023-021-00003-001	62000	PASTOS PERMANENTES DE 5 O MAS AÑOS-SIN VARIEDAD	S	428	7,40	2,86	2,86	2,86		2,90			2,86	2,86
1700000005846963	21-023-020-00001-001	62000	PASTOS PERMANENTES DE 5 O MAS AÑOS-SIN VARIEDAD	S	428	11,40	18,98	18,98	18,98		18,98			18,98	18,98
1700000005846964	21-023-020-00028-001	62000	PASTOS PERMANENTES DE 5 O MAS AÑOS-SIN VARIEDAD	S	428	9,20	0,22	0,22	0,22		0,26			0,22	0,22
1700000005846965	21-023-020-00028-002	62000	PASTOS PERMANENTES DE 5 O MAS AÑOS-SIN VARIEDAD	S	428	13,10	5,75	5,75	5,75		5,75			5,75	5,75
1700000005846966	21-023-021-00003-001	62000	PASTOS PERMANENTES DE 5 O MAS AÑOS-SIN VARIEDAD	S	428	7,40	8,04	8,04	8,04		8,16			8,04	8,04
1700000005846967	21-023-021-00003-003	62000	PASTOS PERMANENTES DE 5 O MAS AÑOS-SIN VARIEDAD	S	428	4,90	0,40	0,40	0,40		0,41			0,40	0,40
1700000005846968	21-023-021-00003-004	62000	PASTOS PERMANENTES DE 5 O MAS AÑOS-SIN VARIEDAD	S	428	7,70	0,35	0,35	0,35		0,51			0,35	0,35
1700000005846973	21-023-021-00072-002	62000	PASTOS PERMANENTES DE 5 O MAS AÑOS-SIN VARIEDAD	S	428	7,80	4,35	4,35	4,35		4,35			4,35	4,35
1700000005846974	21-023-021-00060-004	62000	PASTOS PERMANENTES DE 5 O MAS AÑOS-SIN VARIEDAD	S	428	7,40	7,68	7,68	7,68		7,68			7,68	7,68
1700000005846975	21-023-021-00060-005	62000	PASTOS PERMANENTES DE 5 O MAS AÑOS-SIN VARIEDAD	S	428	7,00	34,34	34,34	34,34		34,37			34,34	34,34
1700000005846976	21-023-021-00063-001	62000	PASTOS PERMANENTES DE 5 O MAS AÑOS-SIN VARIEDAD	S	428	19,70	0,22	0,22	0,22		0,22			0,22	0,22
1700000005846977	21-023-021-00064-001	62000	PASTOS PERMANENTES DE 5 O MAS AÑOS-SIN VARIEDAD	S	428	24,20	0,35	0,35	0,35		0,35			0,35	0,35
1700000005846979	21-023-021-00065-001	62000	PASTOS PERMANENTES DE 5 O MAS AÑOS-SIN VARIEDAD	S	428	12,70	4,22	4,22	4,22		4,96			4,22	4,22
1700000005846980	21-023-020-00004-001	62000	PASTOS PERMANENTES DE 5 O MAS AÑOS-SIN VARIEDAD	S	428	11,70	3,71	3,71	3,71		4,37			3,71	3,71
1700000005846982	21-023-021-00004-001	62000	PASTOS PERMANENTES DE 5 O MAS AÑOS-SIN VARIEDAD	S	428	4,90	1,24	1,24	1,24		1,24			1,24	1,24
1700000005846983	21-023-020-00001-009	62000	PASTOS PERMANENTES DE 5 O MAS AÑOS-SIN VARIEDAD	S	428	7,80	3,65	3,65	3,65		3,65			3,65	3,65
1700000005846984	21-023-021-00072-003	62000	PASTOS PERMANENTES DE 5 O MAS AÑOS-SIN VARIEDAD	S	428	6,10	3,45	3,45	3,45		3,45			3,45	3,45
1700000005846985	21-023-020-00001-006	62000	PASTOS PERMANENTES DE 5 O MAS AÑOS-SIN VARIEDAD	S	428	7,40	7,43	7,43	7,43		7,43			7,43	7,43
1700000005846986	21-023-022-00042-002	62000	PASTOS PERMANENTES DE 5 O MAS AÑOS-SIN VARIEDAD	S	428	3,70	6,85	6,85	6,85		6,86			6,85	6,85
1700000005846987	21-023-022-00041-002	62000	PASTOS PERMANENTES DE 5 O MAS AÑOS-SIN VARIEDAD	S	428	5,40	11,66	11,66	11,66		11,66			11,66	11,66
1700000005846988	21-023-023-00027-003	62000	PASTOS PERMANENTES DE 5 O MAS AÑOS-SIN VARIEDAD	S	428	5,80	0,53	0,53	0,53		0,53			0,53	0,53
1700000005846989	21-023-023-00027-002	62000	PASTOS PERMANENTES DE 5 O MAS AÑOS-SIN VARIEDAD	S	428	7,90	7,36	7,36	7,36		7,36			7,36	7,36
1700000005846991	21-023-023-00029-002	62000	PASTOS PERMANENTES DE 5 O MAS AÑOS-SIN VARIEDAD	S	428	8,40	6,22	6,22	6,22		6,22			6,22	6,22

INCIDENCIAS

INCIDENCIA DESCRIPCIÓN

- 100407 Explotación solicitada no forma parte de ningún organismo de control autorizado para la producción ecológica en Andalucía o fecha de inscripción posterior al plazo establecido (Anexo I. Criterios de Subvencionabilidad. Orden 28 de marzo de 2023). Explotación:ES210230000321 Especie:PORCINO
- 100424 Solicita recinto que no está comprometido para la operación. Ref:-960050 Recinto:21-023-021-00073-00003 Cultivo:62000 PASTOS PERMANENTES DE 5 O MAS AÑOS-SIN VARIEDAD Secano

Datos considerados para el Cálculo de la Carga Ganadera mínima y máxima del expediente

Explotación	Especie	Inscrito en Sipea y Admisible	Ugm Calculada para CG Mínima	Ugm Calculada para CG Máxima
ES210230000321	OVINA	SI	32,54	32,54
ES210230000321	PORCINO	NO	0,00	22,00
			32,54	54,54

Superficie determinada para Cálculo Carga Ganadera Mínima: 149,19 ha
 Superficie determinada para Cálculo Carga Ganadera Máxima: 149,19 ha
 Carga Ganadera Mínima Expediente: 0,22 ugm/ha
 Carga Ganadera Máxima Expediente: 0,37 ugm/ha

Los importes del Grupo de Pago de pastos de este expediente han sido ajustados por no llegar a la carga ganadera mínima de 0,3

Recintos Determinados para el Cálculo de Garga Ganadera Mínima

REF.	REFERENCIA SIGPAC	CULTIVO	DESCRIPCIÓN CULTIVO	S/R	SUP. RESUELTA (ha)
-960049	21-023-021-00010-00004	62000	PASTOS PERMANENTES DE 5 O MAS AÑOS-SIN VARIEDAD	S	0,92

(1) Superficie declarada admisible ajustada con la superficie comprometida.
 (2) Factor de penalización valorando el alcance para el tipo de compromiso.

Puede verificar la integridad de una copia de este documento mediante la lectura del código QR adjunto o mediante el acceso a la dirección <https://ws050.juntadeandalucia.es/verificarFirma> indicando el código de VERIFICACIÓN

FIRMADO POR	RAQUEL MARIA ESPIN CRESPO	18/12/2024
VERIFICACIÓN	Pk2jmBDMDBSWPSC42MTUWFP24ALUB4	PÁG. 2048/2078



**Datos considerados para el Cálculo de la Carga Ganadera mínima y máxima del expediente****Recintos Determinados para el Cálculo de Garga Ganadera Mínima**

REF.	REFERENCIA SIGPAC	CULTIVO	DESCRIPCIÓN CULTIVO	SUP.	
				S/R	RESUELTA (ha)
-960048	21-023-021-00010-00002	62000	PASTOS PERMANENTES DE 5 O MAS AÑOS-SIN VARIEDAD	S	0,54
-960047	21-023-021-00004-00003	62000	PASTOS PERMANENTES DE 5 O MAS AÑOS-SIN VARIEDAD	S	7,84
-960046	21-023-021-00003-00004	62000	PASTOS PERMANENTES DE 5 O MAS AÑOS-SIN VARIEDAD	S	0,01
-960045	21-023-021-00003-00003	62000	PASTOS PERMANENTES DE 5 O MAS AÑOS-SIN VARIEDAD	S	0,01
-960044	21-023-021-00003-00003	62000	PASTOS PERMANENTES DE 5 O MAS AÑOS-SIN VARIEDAD	S	0,01
-960043	21-023-021-00003-00001	62000	PASTOS PERMANENTES DE 5 O MAS AÑOS-SIN VARIEDAD	S	2,86
1700000005846963	21-023-020-00001-00001	62000	PASTOS PERMANENTES DE 5 O MAS AÑOS-SIN VARIEDAD	S	18,98
1700000005846964	21-023-020-00028-00001	62000	PASTOS PERMANENTES DE 5 O MAS AÑOS-SIN VARIEDAD	S	0,22
1700000005846965	21-023-020-00028-00002	62000	PASTOS PERMANENTES DE 5 O MAS AÑOS-SIN VARIEDAD	S	5,75
1700000005846966	21-023-021-00003-00001	62000	PASTOS PERMANENTES DE 5 O MAS AÑOS-SIN VARIEDAD	S	8,04
1700000005846967	21-023-021-00003-00003	62000	PASTOS PERMANENTES DE 5 O MAS AÑOS-SIN VARIEDAD	S	0,40
1700000005846968	21-023-021-00003-00004	62000	PASTOS PERMANENTES DE 5 O MAS AÑOS-SIN VARIEDAD	S	0,35
1700000005846973	21-023-021-00072-00002	62000	PASTOS PERMANENTES DE 5 O MAS AÑOS-SIN VARIEDAD	S	4,35
1700000005846974	21-023-021-00060-00004	62000	PASTOS PERMANENTES DE 5 O MAS AÑOS-SIN VARIEDAD	S	7,68
1700000005846975	21-023-021-00060-00005	62000	PASTOS PERMANENTES DE 5 O MAS AÑOS-SIN VARIEDAD	S	34,34
1700000005846976	21-023-021-00063-00001	62000	PASTOS PERMANENTES DE 5 O MAS AÑOS-SIN VARIEDAD	S	0,22
1700000005846977	21-023-021-00064-00001	62000	PASTOS PERMANENTES DE 5 O MAS AÑOS-SIN VARIEDAD	S	0,35
1700000005846979	21-023-021-00065-00001	62000	PASTOS PERMANENTES DE 5 O MAS AÑOS-SIN VARIEDAD	S	4,22
1700000005846980	21-023-020-00004-00001	62000	PASTOS PERMANENTES DE 5 O MAS AÑOS-SIN VARIEDAD	S	3,71
1700000005846982	21-023-021-00004-00001	62000	PASTOS PERMANENTES DE 5 O MAS AÑOS-SIN VARIEDAD	S	1,24
1700000005846983	21-023-020-00001-00009	62000	PASTOS PERMANENTES DE 5 O MAS AÑOS-SIN VARIEDAD	S	3,65
1700000005846984	21-023-021-00072-00003	62000	PASTOS PERMANENTES DE 5 O MAS AÑOS-SIN VARIEDAD	S	3,45
1700000005846985	21-023-020-00001-00006	62000	PASTOS PERMANENTES DE 5 O MAS AÑOS-SIN VARIEDAD	S	7,43
1700000005846986	21-023-022-00042-00002	62000	PASTOS PERMANENTES DE 5 O MAS AÑOS-SIN VARIEDAD	S	6,85
1700000005846987	21-023-022-00041-00002	62000	PASTOS PERMANENTES DE 5 O MAS AÑOS-SIN VARIEDAD	S	11,66
1700000005846988	21-023-023-00027-00003	62000	PASTOS PERMANENTES DE 5 O MAS AÑOS-SIN VARIEDAD	S	0,53
1700000005846989	21-023-023-00027-00002	62000	PASTOS PERMANENTES DE 5 O MAS AÑOS-SIN VARIEDAD	S	7,36
1700000005846991	21-023-023-00029-00002	62000	PASTOS PERMANENTES DE 5 O MAS AÑOS-SIN VARIEDAD	S	6,22

Recintos Determinados para el Cálculo de Garga Ganadera Máxima

REF.	REFERENCIA SIGPAC	CULTIVO	DESCRIPCIÓN CULTIVO	SUP.	
				S/R	RESUELTA (ha)
-960050	21-023-021-00073-00003	62000	PASTOS PERMANENTES DE 5 O MAS AÑOS-SIN VARIEDAD	S	0,00
-960049	21-023-021-00010-00004	62000	PASTOS PERMANENTES DE 5 O MAS AÑOS-SIN VARIEDAD	S	0,92
-960048	21-023-021-00010-00002	62000	PASTOS PERMANENTES DE 5 O MAS AÑOS-SIN VARIEDAD	S	0,54
-960047	21-023-021-00004-00003	62000	PASTOS PERMANENTES DE 5 O MAS AÑOS-SIN VARIEDAD	S	7,84
-960046	21-023-021-00003-00004	62000	PASTOS PERMANENTES DE 5 O MAS AÑOS-SIN VARIEDAD	S	0,01
-960045	21-023-021-00003-00003	62000	PASTOS PERMANENTES DE 5 O MAS AÑOS-SIN VARIEDAD	S	0,01

(1) Superficie declarada admisible ajustada con la superficie comprometida.
(2) Factor de penalización valorando el alcance para el tipo de compromiso.

Puede verificar la integridad de una copia de este documento mediante la lectura del código QR adjunto o mediante el acceso a la dirección <https://ws050.juntadeandalucia.es/verificarFirma> indicando el código de VERIFICACIÓN

FIRMADO POR

RAQUEL MARIA ESPIN CRESPO

18/12/2024

VERIFICACIÓN

Pk2jmBDMDBSWPSC42MTUWFP24ALUB4

PÁG. 2049/2078



**Datos considerados para el Cálculo de la Carga Ganadera mínima y máxima del expediente****Recintos Determinados para el Cálculo de Garga Ganadera Máxima**

REF.	REFERENCIA SIGPAC	CULTIVO	DESCRIPCIÓN CULTIVO	SUP.	
				S/R	RESUELTA (ha)
-960044	21-023-021-00003-00003	62000	PASTOS PERMANENTES DE 5 O MAS AÑOS-SIN VARIEDAD	S	0,01
-960043	21-023-021-00003-00001	62000	PASTOS PERMANENTES DE 5 O MAS AÑOS-SIN VARIEDAD	S	2,86
1700000005846963	21-023-020-00001-00001	62000	PASTOS PERMANENTES DE 5 O MAS AÑOS-SIN VARIEDAD	S	18,98
1700000005846964	21-023-020-00028-00001	62000	PASTOS PERMANENTES DE 5 O MAS AÑOS-SIN VARIEDAD	S	0,22
1700000005846965	21-023-020-00028-00002	62000	PASTOS PERMANENTES DE 5 O MAS AÑOS-SIN VARIEDAD	S	5,75
1700000005846966	21-023-021-00003-00001	62000	PASTOS PERMANENTES DE 5 O MAS AÑOS-SIN VARIEDAD	S	8,04
1700000005846967	21-023-021-00003-00003	62000	PASTOS PERMANENTES DE 5 O MAS AÑOS-SIN VARIEDAD	S	0,40
1700000005846968	21-023-021-00003-00004	62000	PASTOS PERMANENTES DE 5 O MAS AÑOS-SIN VARIEDAD	S	0,35
1700000005846973	21-023-021-00072-00002	62000	PASTOS PERMANENTES DE 5 O MAS AÑOS-SIN VARIEDAD	S	4,35
1700000005846974	21-023-021-00060-00004	62000	PASTOS PERMANENTES DE 5 O MAS AÑOS-SIN VARIEDAD	S	7,68
1700000005846975	21-023-021-00060-00005	62000	PASTOS PERMANENTES DE 5 O MAS AÑOS-SIN VARIEDAD	S	34,34
1700000005846976	21-023-021-00063-00001	62000	PASTOS PERMANENTES DE 5 O MAS AÑOS-SIN VARIEDAD	S	0,22
1700000005846977	21-023-021-00064-00001	62000	PASTOS PERMANENTES DE 5 O MAS AÑOS-SIN VARIEDAD	S	0,35
1700000005846979	21-023-021-00065-00001	62000	PASTOS PERMANENTES DE 5 O MAS AÑOS-SIN VARIEDAD	S	4,22
1700000005846980	21-023-020-00004-00001	62000	PASTOS PERMANENTES DE 5 O MAS AÑOS-SIN VARIEDAD	S	3,71
1700000005846982	21-023-021-00004-00001	62000	PASTOS PERMANENTES DE 5 O MAS AÑOS-SIN VARIEDAD	S	1,24
1700000005846983	21-023-020-00001-00009	62000	PASTOS PERMANENTES DE 5 O MAS AÑOS-SIN VARIEDAD	S	3,65
1700000005846984	21-023-021-00072-00003	62000	PASTOS PERMANENTES DE 5 O MAS AÑOS-SIN VARIEDAD	S	3,45
1700000005846985	21-023-020-00001-00006	62000	PASTOS PERMANENTES DE 5 O MAS AÑOS-SIN VARIEDAD	S	7,43
1700000005846986	21-023-022-00042-00002	62000	PASTOS PERMANENTES DE 5 O MAS AÑOS-SIN VARIEDAD	S	6,85
1700000005846987	21-023-022-00041-00002	62000	PASTOS PERMANENTES DE 5 O MAS AÑOS-SIN VARIEDAD	S	11,66
1700000005846988	21-023-023-00027-00003	62000	PASTOS PERMANENTES DE 5 O MAS AÑOS-SIN VARIEDAD	S	0,53
1700000005846989	21-023-023-00027-00002	62000	PASTOS PERMANENTES DE 5 O MAS AÑOS-SIN VARIEDAD	S	7,36
1700000005846991	21-023-023-00029-00002	62000	PASTOS PERMANENTES DE 5 O MAS AÑOS-SIN VARIEDAD	S	6,22

Incidencias de carga ganadera**INCIDENCIA DESCRIPCIÓN**

100407 Explotación solicitada no forma parte de ningún organismo de control autorizado para la producción ecológica en Andalucía o fecha de inscripción posterior al plazo establecido (Anexo I. Criterios de Subvencionabilidad. Orden 28 de marzo de 2023).
Explotación:ES210230000321 Especie:PORCINO

(1) Superficie declarada admisible ajustada con la superficie comprometida.
(2) Factor de penalización valorando el alcance para el tipo de compromiso.

Puede verificar la integridad de una copia de este documento mediante la lectura del código QR adjunto o mediante el acceso a la dirección <https://ws050.juntadeandalucia.es/verificarFirma> indicando el código de VERIFICACIÓN

FIRMADO POR

RAQUEL MARIA ESPIN CRESPO

18/12/2024

VERIFICACIÓN

Pk2jmBDMDBSWPSC42MTUWFP24ALUB4

PÁG. 2050/2078





APELLIDOS Y NOMBRE / RAZÓN SOCIAL **NIF** **EXPEDIENTE** **ANUALIDAD DE PAGO**
 VEGA DE LOS MELONARES, S.L. ****3575* 1005068 1ª

IMPORTES POR ANUALIDAD

	2023	2024	2025	2026	2027
IMPORTE MÁXIMO SUBVENCIONABLE	6.161,25 €	6.161,25 €	6.161,25 €	6.161,25 €	6.161,25 €
IMPORTE MEDIO DE TRANSFERENCIA (€/ha)	82,15 €	82,15 €	82,15 €	82,15 €	82,15 €

RESUMEN DE UNIDADES

Cód	GRUPO DE PAGO	Sup. Dec. Admisible (ha)	Sup. Comprometida (ha)	Sup. ajustada compromiso (1) (ha)	% sobredec.	Sup. Resuelta (ha)	Importe Declarado	Importe Topado	Importe Resuelto	Importe tras sobredec.
428	PASTOS ASOCIADOS A GANADERÍA ECOLÓGICA	155,67		75,00	0,00	75,00	6.161,25	6.161,25	6.161,25	6.161,25
TOTAL		155,67	75,00	75,00		75,00	6.161,25	6.161,25	6.161,25	6.161,25

APLICACIÓN DE REDUCCIONES Y PENALIZACIONES

GRUPO DE PAGO	Importe Calculado	Importe prerreduc.	Criterios de subvencionabilidad y compromisos	Presentación tardía	Omisión declaración	Condicionidad	IMPORTE (Euros) RESUELTO
PASTOS ASOCIADOS A GANADERÍA	6.161,25	6.161,25	0,00	0,00	0,00	0,00	6.161,25
TOTAL	6.161,25	6.161,25					6.161,25

RESUMEN DE PAGOS

	RESUELTO	FEADER	MAPA	CAPADR
PASTOS ASOCIADOS A GANADERÍA ECOLÓGICA - Pago realizado	6.161,25 €	5.237,06 €	604,42 €	319,77 €

RECINTOS RESUELTOS

REE	REFERENCIA SIGPAC	CULTIVO DESCRIPCIÓN CULTIVO	S/R G.PAGO	PEND. MEDIA (%)	SUP. DEC. ADMISIBLE (ha)	SUP. COMPROM. (ha)	SUP. AJUSTADA COMPROM. (1) (ha)	SUP. CONV. SIGPAC (ha)	SUP. CERTIF. (ha)	SUP. CAMPO (ha)	SUP. CAMPO DETER. CULT. DECLARADO (ha)	SUP. DEC. REDUCIDA (ha)	SUP. RESUELTA (ha)
-987926	21-019-005-00008-017	62000 PASTOS PERMANENTES DE 5 O MAS AÑOS-SIN VARIEDAD	S 428	11,30	0,63	0,63	0,63		0,63			0,63	0,63
-7989	21-019-005-00009-005	62000 PASTOS PERMANENTES DE 5 O MAS AÑOS-SIN VARIEDAD	S 428	21,30	1,28	1,28	1,28		1,97			1,28	1,28
-7988	21-019-005-00009-003	62000 PASTOS PERMANENTES DE 5 O MAS AÑOS-SIN VARIEDAD	S 428	14,40	0,67	0,67	0,67		0,67			0,67	0,67
-7986	21-007-013-00044-022	62000 PASTOS PERMANENTES DE 5 O MAS AÑOS-SIN VARIEDAD	S 428	29,50	0,47	0,47	0,47		0,62			0,47	0,47
-7983	21-007-013-00044-017	62000 PASTOS PERMANENTES DE 5 O MAS AÑOS-SIN VARIEDAD	S 428	50,20	0,08	0,08	0,08		0,31			0,08	0,08
-7982	21-007-013-00044-015	62000 PASTOS PERMANENTES DE 5 O MAS AÑOS-SIN VARIEDAD	S 428	23,30	4,88	4,88	4,88		6,50			4,88	4,88
-7981	21-007-013-00044-014	62000 PASTOS PERMANENTES DE 5 O MAS AÑOS-SIN VARIEDAD	S 428	30,40	0,23	0,23	0,23		0,36			0,23	0,23
1700000005580369	21-007-013-00044-002	62000 PASTOS PERMANENTES DE 5 O MAS AÑOS-SIN VARIEDAD	S 428	16,10	26,54	26,54	26,54		26,54			26,54	26,54
1700000005580370	21-007-013-00044-010	62000 PASTOS PERMANENTES DE 5 O MAS AÑOS-SIN VARIEDAD	S 428	7,50	0,85	0,85	0,85		1,00			0,85	0,85
1700000005580372	21-019-003-00001-007	62000 PASTOS PERMANENTES DE 5 O MAS AÑOS-SIN VARIEDAD	S 428	14,10	11,94	11,94	11,94		11,94			11,94	11,94
1700000005580373	21-007-013-00044-004	62000 PASTOS PERMANENTES DE 5 O MAS AÑOS-SIN VARIEDAD	S 428	6,30	2,29	2,29	2,29		2,29			2,29	2,29
1700000005580374	21-019-005-00008-001	62000 PASTOS PERMANENTES DE 5 O MAS AÑOS-SIN VARIEDAD	S 428	20,30	6,75	6,75	6,75		6,75			6,75	6,75
1700000005580375	21-019-005-00008-002	62000 PASTOS PERMANENTES DE 5 O MAS AÑOS-SIN VARIEDAD	S 428	21,60	1,18	1,18	1,18		1,39			1,18	1,18
1700000005580376	21-019-004-00003-005	62000 PASTOS PERMANENTES DE 5 O MAS AÑOS-SIN VARIEDAD	S 428	16,30	64,13	64,13	64,13		75,45			64,13	64,13
1700000005580378	21-019-006-00001-001	62000 PASTOS PERMANENTES DE 5 O MAS AÑOS-SIN VARIEDAD	S 428	25,80	8,68	8,68	8,68		13,36			8,68	8,68
1700000005580379	21-019-005-00009-002	62000 PASTOS PERMANENTES DE 5 O MAS AÑOS-SIN VARIEDAD	S 428	18,10	2,70	2,70	2,70		4,90			2,70	2,70
1700000005580380	21-019-005-00008-013	62000 PASTOS PERMANENTES DE 5 O MAS AÑOS-SIN VARIEDAD	S 428	8,00	0,38	0,38	0,38		0,38			0,38	0,38
1700000005580383	21-019-004-00003-009	62000 PASTOS PERMANENTES DE 5 O MAS AÑOS-SIN VARIEDAD	S 428	11,60	12,80	12,80	12,80		12,80			12,80	12,80
1700000005580384	21-019-004-00003-004	62000 PASTOS PERMANENTES DE 5 O MAS AÑOS-SIN VARIEDAD	S 428	23,40	2,30	2,30	2,30		4,19			2,30	2,30
1700000005580385	21-019-003-00001-009	62000 PASTOS PERMANENTES DE 5 O MAS AÑOS-SIN VARIEDAD	S 428	18,90	2,35	2,35	2,35		6,70			2,35	2,35
1700000005580386	21-019-003-00001-010	62000 PASTOS PERMANENTES DE 5 O MAS AÑOS-SIN VARIEDAD	S 428	17,80	4,54	4,54	4,54		6,99			4,54	4,54

(1) Superficie declarada admisible ajustada con la superficie comprometida.
 (2) Factor de penalización valorando el alcance para el tipo de compromiso.

Puede verificar la integridad de una copia de este documento mediante la lectura del código QR adjunto o mediante el acceso a la dirección <https://ws050.juntadeandalucia.es/verificarFirma> indicando el código de VERIFICACIÓN

FIRMADO POR

RAQUEL MARIA ESPIN CRESPO

18/12/2024

VERIFICACIÓN

Pk2jmBDMDBSWPSC42MTUWFP24ALUB4

PÁG. 2051/2078



**INCIDENCIAS****INCIDENCIA DESCRIPCIÓN**

- 100402 Recinto solicitado no forma parte de ningún organismo de control autorizado para la producción ecológica en Andalucía o fecha de inscripción posterior al plazo establecido (Anexo I. Criterios de Subvencionabilidad. Orden 28 de marzo de 2023).
Ref:-1499841 Recinto:21-019-005-00012-00003 Cultivo:62000 PASTOS PERMANENTES DE 5 O MAS AÑOS-SIN VARIEDAD Secano
- 100407 Explotación solicitada no forma parte de ningún organismo de control autorizado para la producción ecológica en Andalucía o fecha de inscripción posterior al plazo establecido (Anexo I. Criterios de Subvencionabilidad. Orden 28 de marzo de 2023).
Explotación:ES210070000088 Especie:PORCINO
- 100424 Solicita recinto que no está comprometido para la operación.
Ref:1700000005580371 Recinto:21-007-013-00044-00003 Cultivo:62000 PASTOS PERMANENTES DE 5 O MAS AÑOS-SIN VARIEDAD Secano
Ref:-7985 Recinto:21-007-013-00044-00021 Cultivo:62000 PASTOS PERMANENTES DE 5 O MAS AÑOS-SIN VARIEDAD Secano
Ref:-1499841 Recinto:21-019-005-00012-00003 Cultivo:62000 PASTOS PERMANENTES DE 5 O MAS AÑOS-SIN VARIEDAD Secano

Datos considerados para el Cálculo de la Carga Ganadera mínima y máxima del expediente

Explotación	Especie	Inscrito en Sipea y Admisible	Ugm Calculada para CG Mínima	Ugm Calculada para CG Máxima
ES210070000088	BOVINA	SI	41,61	41,61
ES210070000088	PORCINO	NO	0,00	176,77
			41,61	218,38

Superficie determinada para Cálculo Carga Ganadera Mínima: 156,03 ha

Superficie determinada para Cálculo Carga Ganadera Máxima: 219,16 ha

Carga Ganadera Mínima Expediente: 0,27 ugm/ha

Carga Ganadera Máxima Expediente: 1,00 ugm/ha

Los importes del Grupo de Pago de pastos de este expediente han sido ajustados por no llegar a la carga ganadera mínima de 0,3

Recintos Determinados para el Cálculo de Garga Ganadera Mínima

REF.	REFERENCIA SIGPAC	CULTIVO	DESCRIPCIÓN CULTIVO	S/R	SUP. RESUELTA (ha)
-987926	21-019-005-00008-00017	62000	PASTOS PERMANENTES DE 5 O MAS AÑOS-SIN VARIEDAD	S	0,63
-987925	21-019-003-00001-00012	62000	PASTOS PERMANENTES DE 5 O MAS AÑOS-SIN VARIEDAD	S	0,36
-7989	21-019-005-00009-00005	62000	PASTOS PERMANENTES DE 5 O MAS AÑOS-SIN VARIEDAD	S	1,28
-7988	21-019-005-00009-00003	62000	PASTOS PERMANENTES DE 5 O MAS AÑOS-SIN VARIEDAD	S	0,67
-7986	21-007-013-00044-00022	62000	PASTOS PERMANENTES DE 5 O MAS AÑOS-SIN VARIEDAD	S	0,47
-7983	21-007-013-00044-00017	62000	PASTOS PERMANENTES DE 5 O MAS AÑOS-SIN VARIEDAD	S	0,08
-7982	21-007-013-00044-00015	62000	PASTOS PERMANENTES DE 5 O MAS AÑOS-SIN VARIEDAD	S	4,88
-7981	21-007-013-00044-00014	62000	PASTOS PERMANENTES DE 5 O MAS AÑOS-SIN VARIEDAD	S	0,23
1700000005580369	21-007-013-00044-00002	62000	PASTOS PERMANENTES DE 5 O MAS AÑOS-SIN VARIEDAD	S	26,54
1700000005580370	21-007-013-00044-00010	62000	PASTOS PERMANENTES DE 5 O MAS AÑOS-SIN VARIEDAD	S	0,85
1700000005580372	21-019-003-00001-00007	62000	PASTOS PERMANENTES DE 5 O MAS AÑOS-SIN VARIEDAD	S	11,94
1700000005580373	21-007-013-00044-00004	62000	PASTOS PERMANENTES DE 5 O MAS AÑOS-SIN VARIEDAD	S	2,29
1700000005580374	21-019-005-00008-00001	62000	PASTOS PERMANENTES DE 5 O MAS AÑOS-SIN VARIEDAD	S	6,75
1700000005580375	21-019-005-00008-00002	62000	PASTOS PERMANENTES DE 5 O MAS AÑOS-SIN VARIEDAD	S	1,18
1700000005580376	21-019-004-00003-00005	62000	PASTOS PERMANENTES DE 5 O MAS AÑOS-SIN VARIEDAD	S	64,13
1700000005580378	21-019-006-00001-00001	62000	PASTOS PERMANENTES DE 5 O MAS AÑOS-SIN VARIEDAD	S	8,68
1700000005580379	21-019-005-00009-00002	62000	PASTOS PERMANENTES DE 5 O MAS AÑOS-SIN VARIEDAD	S	2,70
1700000005580380	21-019-005-00008-00013	62000	PASTOS PERMANENTES DE 5 O MAS AÑOS-SIN VARIEDAD	S	0,38
1700000005580383	21-019-004-00003-00009	62000	PASTOS PERMANENTES DE 5 O MAS AÑOS-SIN VARIEDAD	S	12,80

(1) Superficie declarada admisible ajustada con la superficie comprometida.
(2) Factor de penalización valorando el alcance para el tipo de compromiso.Puede verificar la integridad de una copia de este documento mediante la lectura del código QR adjunto o mediante el acceso a la dirección <https://ws050.juntadeandalucia.es/verificarFirma> indicando el código de VERIFICACIÓN

FIRMADO POR

RAQUEL MARIA ESPIN CRESPO

18/12/2024

VERIFICACIÓN

Pk2jmBDMDBSWPSC42MTUWFP24ALUB4

PÁG. 2052/2078



**Datos considerados para el Cálculo de la Carga Ganadera mínima y máxima del expediente****Recintos Determinados para el Cálculo de Garga Ganadera Mínima**

REF.	REFERENCIA SIGPAC	CULTIVO	DESCRIPCIÓN CULTIVO	SUP.	
				S/R	RESUELTA (ha)
170000005580384	21-019-004-00003-00004	62000	PASTOS PERMANENTES DE 5 O MAS AÑOS-SIN VARIEDAD	S	2,30
170000005580385	21-019-003-00001-00009	62000	PASTOS PERMANENTES DE 5 O MAS AÑOS-SIN VARIEDAD	S	2,35
170000005580386	21-019-003-00001-00010	62000	PASTOS PERMANENTES DE 5 O MAS AÑOS-SIN VARIEDAD	S	4,54

Recintos Determinados para el Cálculo de Garga Ganadera Máxima

REF.	REFERENCIA SIGPAC	CULTIVO	DESCRIPCIÓN CULTIVO	SUP.	
				S/R	RESUELTA (ha)
-1499841	21-019-005-00012-00003	62000	PASTOS PERMANENTES DE 5 O MAS AÑOS-SIN VARIEDAD	S	63,13
-987926	21-019-005-00008-00017	62000	PASTOS PERMANENTES DE 5 O MAS AÑOS-SIN VARIEDAD	S	0,63
-987925	21-019-003-00001-00012	62000	PASTOS PERMANENTES DE 5 O MAS AÑOS-SIN VARIEDAD	S	0,36
-7989	21-019-005-00009-00005	62000	PASTOS PERMANENTES DE 5 O MAS AÑOS-SIN VARIEDAD	S	1,28
-7988	21-019-005-00009-00003	62000	PASTOS PERMANENTES DE 5 O MAS AÑOS-SIN VARIEDAD	S	0,67
-7986	21-007-013-00044-00022	62000	PASTOS PERMANENTES DE 5 O MAS AÑOS-SIN VARIEDAD	S	0,47
-7985	21-007-013-00044-00021	62000	PASTOS PERMANENTES DE 5 O MAS AÑOS-SIN VARIEDAD	S	0,00
-7984	21-007-013-00044-00019	62000	PASTOS PERMANENTES DE 5 O MAS AÑOS-SIN VARIEDAD	S	0,00
-7983	21-007-013-00044-00017	62000	PASTOS PERMANENTES DE 5 O MAS AÑOS-SIN VARIEDAD	S	0,08
-7982	21-007-013-00044-00015	62000	PASTOS PERMANENTES DE 5 O MAS AÑOS-SIN VARIEDAD	S	4,88
-7981	21-007-013-00044-00014	62000	PASTOS PERMANENTES DE 5 O MAS AÑOS-SIN VARIEDAD	S	0,23
170000005580369	21-007-013-00044-00002	62000	PASTOS PERMANENTES DE 5 O MAS AÑOS-SIN VARIEDAD	S	26,54
170000005580370	21-007-013-00044-00010	62000	PASTOS PERMANENTES DE 5 O MAS AÑOS-SIN VARIEDAD	S	0,85
170000005580371	21-007-013-00044-00003	62000	PASTOS PERMANENTES DE 5 O MAS AÑOS-SIN VARIEDAD	S	0,00
170000005580372	21-019-003-00001-00007	62000	PASTOS PERMANENTES DE 5 O MAS AÑOS-SIN VARIEDAD	S	11,94
170000005580373	21-007-013-00044-00004	62000	PASTOS PERMANENTES DE 5 O MAS AÑOS-SIN VARIEDAD	S	2,29
170000005580374	21-019-005-00008-00001	62000	PASTOS PERMANENTES DE 5 O MAS AÑOS-SIN VARIEDAD	S	6,75
170000005580375	21-019-005-00008-00002	62000	PASTOS PERMANENTES DE 5 O MAS AÑOS-SIN VARIEDAD	S	1,18
170000005580376	21-019-004-00003-00005	62000	PASTOS PERMANENTES DE 5 O MAS AÑOS-SIN VARIEDAD	S	64,13
170000005580378	21-019-006-00001-00001	62000	PASTOS PERMANENTES DE 5 O MAS AÑOS-SIN VARIEDAD	S	8,68
170000005580379	21-019-005-00009-00002	62000	PASTOS PERMANENTES DE 5 O MAS AÑOS-SIN VARIEDAD	S	2,70
170000005580380	21-019-005-00008-00013	62000	PASTOS PERMANENTES DE 5 O MAS AÑOS-SIN VARIEDAD	S	0,38
170000005580383	21-019-004-00003-00009	62000	PASTOS PERMANENTES DE 5 O MAS AÑOS-SIN VARIEDAD	S	12,80
170000005580384	21-019-004-00003-00004	62000	PASTOS PERMANENTES DE 5 O MAS AÑOS-SIN VARIEDAD	S	2,30
170000005580385	21-019-003-00001-00009	62000	PASTOS PERMANENTES DE 5 O MAS AÑOS-SIN VARIEDAD	S	2,35
170000005580386	21-019-003-00001-00010	62000	PASTOS PERMANENTES DE 5 O MAS AÑOS-SIN VARIEDAD	S	4,54

Incidencias de carga ganadera**INCIDENCIA DESCRIPCIÓN**

100407 Explotación solicitada no forma parte de ningún organismo de control autorizado para la producción ecológica en Andalucía o fecha de inscripción posterior al plazo establecido (Anexo I. Criterios de Subvencionabilidad. Orden 28 de marzo de 2023).
Explotación:ES210070000088 Especie:PORCINO

(1) Superficie declarada admisible ajustada con la superficie comprometida.
(2) Factor de penalización valorando el alcance para el tipo de compromiso.

Puede verificar la integridad de una copia de este documento mediante la lectura del código QR adjunto o mediante el acceso a la dirección <https://ws050.juntadeandalucia.es/verificarFirma> indicando el código de VERIFICACIÓN

FIRMADO POR

RAQUEL MARIA ESPIN CRESPO

18/12/2024

VERIFICACIÓN

Pk2jmBDMDBSWPSC42MTUWFP24ALUB4

PÁG. 2053/2078





(1) Superficie declarada admisible ajustada con la superficie comprometida.
(2) Factor de penalización valorando el alcance para el tipo de compromiso.

Puede verificar la integridad de una copia de este documento mediante la lectura del código QR adjunto o mediante el acceso a la dirección <https://ws050.juntadeandalucia.es/verificarFirma> indicando el código de VERIFICACIÓN

FIRMADO POR	RAQUEL MARIA ESPIN CRESPO	18/12/2024
VERIFICACIÓN	Pk2jmBDMDBSWPSC42MTUWFP24ALUB4	PÁG. 2054/2078



**APELLIDOS Y NOMBRE / RAZÓN SOCIAL**

VELASCO DE LA CALLE ANA ISABEL

NIF

***2923*

EXPEDIENTE

1060135

ANUALIDAD DE PAGO

1ª

IMPORTES POR ANUALIDAD

	2023	2024	2025	2026	2027
IMPORTE MÁXIMO SUBVENCIONABLE	855,26 €	855,26 €	855,26 €	855,26 €	855,26 €
IMPORTE MEDIO DE TRANSFERENCIA (€/ha)	247,90 €	247,90 €	247,90 €	247,90 €	247,90 €

RESUMEN DE UNIDADES

Cód	GRUPO DE PAGO	Sup. Dec. Admisible (ha)	Sup. Comprometida (ha)	Sup. ajustada compromiso (1) (ha)	% sobredec.	Sup. Resuelta (ha)	Importe Declarado	Importe Topado	Importe Resuelto	Importe tras sobredec.
429	OLIVAR	3,45		3,45	0,00	3,45	855,26	855,26	855,26	855,26
TOTAL		3,45	3,45	3,45		3,45	855,26	855,26	855,26	855,26

APLICACIÓN DE REDUCCIONES Y PENALIZACIONES

GRUPO DE PAGO	Importe Calculado	Importe prereduc.	Criterios de subvencionabilidad y compromisos	Presentación tardía	Omisión declaración	Condicionalidad	IMPORTE (Euros) RESUELTO
OLIVAR	855,26	855,26	0,00	0,00	0,00	0,00	855,26
TOTAL	855,26	855,26					855,26

RESUMEN DE PAGOS**IMPORTE (Euros)**

	RESUELTO	FEADER	MAPA	CAPADR
OLIVAR - Pago realizado	855,26 €	726,97 €	83,90 €	44,39 €

RECINTOS RESUELTOS

REF.	REFERENCIA SIGPAC	CULTIVO	DESCRIPCIÓN CULTIVO	S/R	G.PAGO	PEND. MEDIA (%)	SUP. DEC. ADMISIBLE (ha)	SUP. COMPROM. (ha)	SUP. AJUSTADA COMPR.(1) (ha)	SUP. CONY. SIGPAC (ha)	SUP. CERTIE (ha)	SUP. CAMPO (ha)	SUP. CAMPO DETER. CULT. DECLARADO (ha)	SUP. DEC. REDUCIDA (ha)	SUP. RESUELTA (ha)
1700000004950865	21-008-010-00339-002	101216	OLIVAR-MANZANILLA DE HUELVA	S	429	28,50	1,73	1,73	1,73		1,73			1,73	1,73
1700000004950868	21-008-010-00339-022	101216	OLIVAR-MANZANILLA DE HUELVA	S	429	36,50	1,72	1,72	1,72		1,72			1,72	1,72

(1) Superficie declarada admisible ajustada con la superficie comprometida.
(2) Factor de penalización valorando el alcance para el tipo de compromiso.

Puede verificar la integridad de una copia de este documento mediante la lectura del código QR adjunto o mediante el acceso a la dirección <https://ws050.juntadeandalucia.es/verificarFirma> indicando el código de VERIFICACIÓN

FIRMADO POR

RAQUEL MARIA ESPIN CRESPO

18/12/2024

VERIFICACIÓN

Pk2jmBDMDBSWPSC42MTUWFP24ALUB4

PÁG. 2055/2078



**APELLIDOS Y NOMBRE / RAZÓN SOCIAL**

VELO RAMOS CAROLINA

NIF

***7698*

EXPEDIENTE

1006969

ANUALIDAD DE PAGO

1ª

IMPORTES POR ANUALIDAD

	2023	2024	2025	2026	2027
IMPORTE MÁXIMO SUBVENCIONABLE	954,42 €	954,42 €	954,42 €	954,42 €	954,42 €
IMPORTE MEDIO DE TRANSFERENCIA (€/ha)	247,90 €	247,90 €	247,90 €	247,90 €	247,90 €

RESUMEN DE UNIDADES

Cód	GRUPO DE PAGO	Sup. Dec. Admisible (ha)	Sup. Comprometida (ha)	Sup. ajustada compromiso (1) (ha)	% sobredec.	Sup. Resuelta (ha)	Importe Declarado	Importe Topado	Importe Resuelto	Importe tras sobredec.
429	OLIVAR	3,85		3,85	0,00	3,85	954,42	954,42	954,42	954,42
TOTAL		3,85	3,85	3,85		3,85	954,42	954,42	954,42	954,42

APLICACIÓN DE REDUCCIONES Y PENALIZACIONES

GRUPO DE PAGO	Importe Calculado	Importe prereduc.	Criterios de subvencionabilidad y compromisos	Presentación tardía	Omisión declaración	Condicionalidad	IMPORTE (Euros) RESUELTO
OLIVAR	954,42	954,42	0,00	0,00	0,00	0,00	954,42
TOTAL	954,42	954,42					954,42

RESUMEN DE PAGOS**IMPORTE (Euros)**

	RESUELTO	FEADER	MAPA	CAPADR
OLIVAR - Pago realizado	954,42 €	811,26 €	93,63 €	49,53 €

RECINTOS RESUELTOS

REF.	REFERENCIA SIGPAC	CULTIVO	DESCRIPCIÓN CULTIVO	S/R G.PAGO	PEND. MEDIA (%)	SUP. DEC. ADMISIBLE (ha)	SUP. COMPROM. (ha)	SUP. AJUSTADA COMPR.(1) (ha)	SUP. CONY. SIGPAC (ha)	SUP. CERTIE (ha)	SUP. CAMPO (ha)	SUP. CAMPO DETER. CULT. DECLARADO (ha)	SUP. DEC. REDUCIDA (ha)	SUP. RESUELTA (ha)
1700000004641756	21-078-039-00047-002	101007	OLIVAR-MANZANILLA	S 429	27,00	2,91	2,91	2,91		2,91			2,91	2,91
1700000004641757	21-078-039-00051-002	101007	OLIVAR-MANZANILLA	S 429	29,80	0,09	0,09	0,09		0,09			0,09	0,09
1700000004641758	21-078-039-00051-006	101007	OLIVAR-MANZANILLA	S 429	30,00	0,02	0,02	0,02		0,02			0,02	0,02
1700000004641759	21-078-039-00084-003	101007	OLIVAR-MANZANILLA	S 429	17,50	0,83	0,83	0,83		0,83			0,83	0,83

(1) Superficie declarada admisible ajustada con la superficie comprometida.
(2) Factor de penalización valorando el alcance para el tipo de compromiso.Puede verificar la integridad de una copia de este documento mediante la lectura del código QR adjunto o mediante el acceso a la dirección <https://ws050.juntadeandalucia.es/verificarFirma> indicando el código de VERIFICACIÓN

FIRMADO POR

RAQUEL MARIA ESPIN CRESPO

18/12/2024

VERIFICACIÓN

Pk2jmBDMDBSWPSC42MTUWFP24ALUB4

PÁG. 2056/2078



**APELLIDOS Y NOMBRE / RAZÓN SOCIAL**

VIDARTE DOMINGUEZ FERNANDO

NIF
***0582*EXPEDIENTE
1252588ANUALIDAD
DE PAGO
1ª**IMPORTE POR ANUALIDAD**

	2023	2024	2025	2026	2027
IMPORTE MÁXIMO SUBVENCIONABLE	7.058,25 €	7.058,25 €	7.058,25 €	7.058,25 €	7.058,25 €
IMPORTE MEDIO DE TRANSFERENCIA (€/ha)	149,67 €	149,67 €	149,67 €	149,67 €	149,67 €

RESUMEN DE UNIDADES

Cód	GRUPO DE PAGO	Sup. Dec. Admisible (ha)	Sup. Comprometida (ha)	Sup. ajustada compromiso (1) (ha)	% sobredecc.	Sup. Resuelta (ha)	Importe Declarado	Importe Topado	Importe Resuelto	Importe tras sobredecc.
428	PASTOS ASOCIADOS A GANADERÍA ECOLÓGICA	27,95		27,95	0,00	27,95	2.296,09	2.296,09	2.296,09	2.296,09
429	OLIVAR	19,21		19,21	0,00	19,21	4.762,16	4.762,16	4.762,16	4.762,16
TOTAL		47,16	47,16	47,16		47,16	7.058,25	7.058,25	7.058,25	7.058,25

APLICACIÓN DE REDUCCIONES Y PENALIZACIONES

GRUPO DE PAGO	Importe Calculado	Importe prereduc.	Criterios de subvencionabilidad y compromisos	Presentación tardía	Omisión declaración	Condicionalidad	IMPORTE (Euros) RESUELTO
OLIVAR	4.762,16	4.762,16	0,00	0,00	0,00	0,00	4.762,16
PASTOS ASOCIADOS A GANADERÍA	2.296,09	2.296,09	0,00	0,00	0,00	0,00	2.296,09
TOTAL	7.058,25	7.058,25					7.058,25

RESUMEN DE PAGOS

	RESUELTO	FEADER	MAPA	CAPADR
OLIVAR - Pago realizado	4.762,16 €	4.047,84 €	467,17 €	247,15 €
PASTOS ASOCIADOS A GANADERÍA ECOLÓGICA - Pago realizado	2.296,09 €	1.951,68 €	225,25 €	119,16 €
TOTAL	7.058,25 €	5.999,52 €	692,42 €	366,31 €

RECINTOS RESUELTOS

REF.	REFERENCIA SIGPAC	CULTIVO DESCRIPCIÓN CULTIVO	S/R G.PAGO	PEND. MEDIA (%)	SUP. DEC. ADMISIBLE (ha)	SUP. COMPROM. (ha)	SUP. AJUSTADA COMPR.(1) (ha)	SUP. CONV. SIGPAC (ha)	SUP. CERTIF. (ha)	SUP. CAMPO (ha)	SUP. CAMPO DETER. CULT. DECLARADO (ha)	SUP. DEC. REDUCIDA (ha)	SUP. RESUELTA (ha)
5079720	21-016-007-00064-001	62000 PASTOS PERMANENTES DE 5 O MAS AÑOS-SIN VARIEDAD	S 428	19,80	0,99	0,99	0,99		1,16			0,99	0,99
5079726	21-016-007-00064-002	63000 PASTOS DE MENOS DE 5 AÑOS-SIN VARIEDAD	R 428	19,10	0,10	0,10	0,10		0,10			0,10	0,10
1700000002247578	21-016-007-00028-001	62000 PASTOS PERMANENTES DE 5 O MAS AÑOS-SIN VARIEDAD	S 428	25,60	5,46	5,46	5,46		8,40			5,46	5,46
1700000002247588	21-016-013-00043-002	62000 PASTOS PERMANENTES DE 5 O MAS AÑOS-SIN VARIEDAD	S 428	40,30	6,45	6,45	6,45		14,33			6,45	6,45
1700000002247589	21-016-013-00043-003	62000 PASTOS PERMANENTES DE 5 O MAS AÑOS-SIN VARIEDAD	S 428	39,40	0,09	0,09	0,09		0,12			0,09	0,09
1700000002247590	21-016-013-00042-007	62000 PASTOS PERMANENTES DE 5 O MAS AÑOS-SIN VARIEDAD	S 428	9,80	0,50	0,50	0,50		0,50			0,50	0,50
1700000002247591	21-016-013-00042-008	62000 PASTOS PERMANENTES DE 5 O MAS AÑOS-SIN VARIEDAD	S 428	28,00	5,87	5,87	5,87		6,90			5,87	5,87
1700000002247594	21-016-007-00028-002	62000 PASTOS PERMANENTES DE 5 O MAS AÑOS-SIN VARIEDAD	S 428	23,60	0,20	0,20	0,20		0,26			0,20	0,20
1700000002247596	21-016-012-00050-002	62000 PASTOS PERMANENTES DE 5 O MAS AÑOS-SIN VARIEDAD	S 428	10,60	8,29	8,29	8,29		8,29			8,29	8,29
1700000002247579	21-016-013-00042-015	101216 OLIVAR-MANZANILLA DE HUELVA	S 429	29,20	11,64	11,64	11,64		11,64			11,64	11,64
1700000002247581	21-016-013-00042-018	101216 OLIVAR-MANZANILLA DE HUELVA	S 429	24,00	0,35	0,35	0,35		0,35			0,35	0,35
1700000002247582	21-016-013-00042-012	101216 OLIVAR-MANZANILLA DE HUELVA	S 429	20,40	0,14	0,14	0,14		0,14			0,14	0,14
1700000002247583	21-016-013-00042-013	101216 OLIVAR-MANZANILLA DE HUELVA	S 429	36,10	2,16	2,16	2,16		2,16			2,16	2,16
1700000002247584	21-016-007-00033-009	101216 OLIVAR-MANZANILLA DE HUELVA	S 429	9,80	0,46	0,46	0,46		0,46			0,46	0,46
1700000002247585	21-016-007-00033-010	101216 OLIVAR-MANZANILLA DE HUELVA	S 429	8,10	0,22	0,22	0,22		0,22			0,22	0,22
1700000002247586	21-016-013-00043-001	101216 OLIVAR-MANZANILLA DE HUELVA	S 429	38,00	0,65	0,65	0,65		0,65			0,65	0,65
1700000002247587	21-016-007-00028-007	101216 OLIVAR-MANZANILLA DE HUELVA	S 429	24,90	3,59	3,59	3,59		3,59			3,59	3,59

(1) Superficie declarada admisible ajustada con la superficie comprometida.
(2) Factor de penalización valorando el alcance para el tipo de compromiso.Puede verificar la integridad de una copia de este documento mediante la lectura del código QR adjunto o mediante el acceso a la dirección <https://ws050.juntadeandalucia.es/verificarFirma> indicando el código de VERIFICACIÓN

FIRMADO POR

RAQUEL MARIA ESPIN CRESPO

18/12/2024

VERIFICACIÓN

Pk2jmBDMDBSWPSC42MTUWFP24ALUB4

PÁG. 2057/2078



**INCIDENCIAS****INCIDENCIA DESCRIPCIÓN**

- 226 Recinto abandonado según SIGPAC por el que solicita alguna ayuda/práctica.
Ref:170000002247595 Recinto:21-016-013-00042-00016 Cultivo:101216 OLIVAR-MANZANILLA DE HUELVA Secano
Ref:170000002247580 Recinto:21-016-013-00042-00017 Cultivo:101216 OLIVAR-MANZANILLA DE HUELVA Secano
- 100407 Explotación solicitada no forma parte de ningún organismo de control autorizado para la producción ecológica en Andalucía o fecha de inscripción posterior al plazo establecido (Anexo I. Criterios de Subvencionabilidad. Orden 28 de marzo de 2023).
Explotación:ES210160000139 Especie:PORCINO
- 100421 Recinto declarado por error para una operación de la 6503, que se ha corregido de oficio marcando la operación correcta, de acuerdo con la fecha de inscripción del recinto en la producción ecológica.
Ref:170000002247578 Recinto:21-016-007-00028-00001 Cultivo:62000 PASTOS PERMANENTES DE 5 O MAS AÑOS-SIN VARIEDAD Secano
Ref:170000002247594 Recinto:21-016-007-00028-00002 Cultivo:62000 PASTOS PERMANENTES DE 5 O MAS AÑOS-SIN VARIEDAD Secano
Ref:5079720 Recinto:21-016-007-00064-00001 Cultivo:62000 PASTOS PERMANENTES DE 5 O MAS AÑOS-SIN VARIEDAD Secano
Ref:5079726 Recinto:21-016-007-00064-00002 Cultivo:63000 PASTOS DE MENOS DE 5 AÑOS-SIN VARIEDAD Regadío
Ref:170000002247596 Recinto:21-016-012-00050-00002 Cultivo:62000 PASTOS PERMANENTES DE 5 O MAS AÑOS-SIN VARIEDAD Secano
Ref:170000002247592 Recinto:21-016-013-00042-00003 Cultivo:62000 PASTOS PERMANENTES DE 5 O MAS AÑOS-SIN VARIEDAD Secano
Ref:170000002247593 Recinto:21-016-013-00042-00005 Cultivo:62000 PASTOS PERMANENTES DE 5 O MAS AÑOS-SIN VARIEDAD Secano
Ref:170000002247590 Recinto:21-016-013-00042-00007 Cultivo:62000 PASTOS PERMANENTES DE 5 O MAS AÑOS-SIN VARIEDAD Secano
Ref:170000002247591 Recinto:21-016-013-00042-00008 Cultivo:62000 PASTOS PERMANENTES DE 5 O MAS AÑOS-SIN VARIEDAD Secano
Ref:170000002247588 Recinto:21-016-013-00043-00002 Cultivo:62000 PASTOS PERMANENTES DE 5 O MAS AÑOS-SIN VARIEDAD Secano
Ref:170000002247589 Recinto:21-016-013-00043-00003 Cultivo:62000 PASTOS PERMANENTES DE 5 O MAS AÑOS-SIN VARIEDAD Secano
- 100424 Solicita recinto que no está comprometido para la operación.
Ref:170000002247592 Recinto:21-016-013-00042-00003 Cultivo:62000 PASTOS PERMANENTES DE 5 O MAS AÑOS-SIN VARIEDAD Secano
Ref:170000002247593 Recinto:21-016-013-00042-00005 Cultivo:62000 PASTOS PERMANENTES DE 5 O MAS AÑOS-SIN VARIEDAD Secano
Ref:170000002247595 Recinto:21-016-013-00042-00016 Cultivo:101216 OLIVAR-MANZANILLA DE HUELVA Secano
Ref:170000002247580 Recinto:21-016-013-00042-00017 Cultivo:101216 OLIVAR-MANZANILLA DE HUELVA Secano

Datos considerados para el Cálculo de la Carga Ganadera mínima y máxima del expediente

Explotación	Especie	Inscrito en Sipea y Admisible	Ugm Calculada para CG Mínima	Ugm Calculada para CG Máxima
ES210160000139	BOVINA	SI	16,15	16,15
ES210160000139	PORCINO	NO	0,00	20,72
			16,15	36,87

Superficie determinada para Cálculo Carga Ganadera Mínima: 27,95 ha

Superficie determinada para Cálculo Carga Ganadera Máxima: 27,95 ha

Carga Ganadera Mínima Expediente: 0,58 ugm/ha

Carga Ganadera Máxima Expediente: 1,32 ugm/ha

Recintos Determinados para el Cálculo de Garga Ganadera Mínima

REF.	REFERENCIA SIGPAC	CULTIVO	DESCRIPCIÓN CULTIVO	S/R	SUP. RESUELTA (ha)
5079720	21-016-007-00064-00001	62000	PASTOS PERMANENTES DE 5 O MAS AÑOS-SIN VARIEDAD	S	0,99
5079726	21-016-007-00064-00002	63000	PASTOS DE MENOS DE 5 AÑOS-SIN VARIEDAD	R	0,10
170000002247578	21-016-007-00028-00001	62000	PASTOS PERMANENTES DE 5 O MAS AÑOS-SIN VARIEDAD	S	5,46
170000002247588	21-016-013-00043-00002	62000	PASTOS PERMANENTES DE 5 O MAS AÑOS-SIN VARIEDAD	S	6,45
170000002247589	21-016-013-00043-00003	62000	PASTOS PERMANENTES DE 5 O MAS AÑOS-SIN VARIEDAD	S	0,09
170000002247590	21-016-013-00042-00007	62000	PASTOS PERMANENTES DE 5 O MAS AÑOS-SIN VARIEDAD	S	0,50

(1) Superficie declarada admisible ajustada con la superficie comprometida.
(2) Factor de penalización valorando el alcance para el tipo de compromiso.Puede verificar la integridad de una copia de este documento mediante la lectura del código QR adjunto o mediante el acceso a la dirección <https://ws050.juntadeandalucia.es/verificarFirma> indicando el código de VERIFICACIÓN

FIRMADO POR

RAQUEL MARIA ESPIN CRESPO

18/12/2024

VERIFICACIÓN

Pk2jmBDMDBSWPSC42MTUWFP24ALUB4

PÁG. 2058/2078



**Datos considerados para el Cálculo de la Carga Ganadera mínima y máxima del expediente****Recintos Determinados para el Cálculo de Garga Ganadera Mínima**

REF.	REFERENCIA SIGPAC	CULTIVO	DESCRIPCIÓN CULTIVO	SUP.	
				S/R	RESUELTA (ha)
1700000002247591	21-016-013-00042-00008	62000	PASTOS PERMANENTES DE 5 O MAS AÑOS-SIN VARIEDAD	S	5,87
1700000002247594	21-016-007-00028-00002	62000	PASTOS PERMANENTES DE 5 O MAS AÑOS-SIN VARIEDAD	S	0,20
1700000002247596	21-016-012-00050-00002	62000	PASTOS PERMANENTES DE 5 O MAS AÑOS-SIN VARIEDAD	S	8,29

Recintos Determinados para el Cálculo de Garga Ganadera Máxima

REF.	REFERENCIA SIGPAC	CULTIVO	DESCRIPCIÓN CULTIVO	SUP.	
				S/R	RESUELTA (ha)
5079720	21-016-007-00064-00001	62000	PASTOS PERMANENTES DE 5 O MAS AÑOS-SIN VARIEDAD	S	0,99
5079726	21-016-007-00064-00002	63000	PASTOS DE MENOS DE 5 AÑOS-SIN VARIEDAD	R	0,10
1700000002247578	21-016-007-00028-00001	62000	PASTOS PERMANENTES DE 5 O MAS AÑOS-SIN VARIEDAD	S	5,46
1700000002247588	21-016-013-00043-00002	62000	PASTOS PERMANENTES DE 5 O MAS AÑOS-SIN VARIEDAD	S	6,45
1700000002247589	21-016-013-00043-00003	62000	PASTOS PERMANENTES DE 5 O MAS AÑOS-SIN VARIEDAD	S	0,09
1700000002247590	21-016-013-00042-00007	62000	PASTOS PERMANENTES DE 5 O MAS AÑOS-SIN VARIEDAD	S	0,50
1700000002247591	21-016-013-00042-00008	62000	PASTOS PERMANENTES DE 5 O MAS AÑOS-SIN VARIEDAD	S	5,87
1700000002247592	21-016-013-00042-00003	62000	PASTOS PERMANENTES DE 5 O MAS AÑOS-SIN VARIEDAD	S	0,00
1700000002247593	21-016-013-00042-00005	62000	PASTOS PERMANENTES DE 5 O MAS AÑOS-SIN VARIEDAD	S	0,00
1700000002247594	21-016-007-00028-00002	62000	PASTOS PERMANENTES DE 5 O MAS AÑOS-SIN VARIEDAD	S	0,20
1700000002247596	21-016-012-00050-00002	62000	PASTOS PERMANENTES DE 5 O MAS AÑOS-SIN VARIEDAD	S	8,29

Incidencias de carga ganadera**INCIDENCIA DESCRIPCIÓN**

100407	Explotación solicitada no forma parte de ningún organismo de control autorizado para la producción ecológica en Andalucía o fecha de inscripción posterior al plazo establecido (Anexo I. Criterios de Subvencionabilidad. Orden 28 de marzo de 2023). Explotación:ES210160000139 Especie:PORCINO
--------	--

(1) Superficie declarada admisible ajustada con la superficie comprometida.
(2) Factor de penalización valorando el alcance para el tipo de compromiso.

Puede verificar la integridad de una copia de este documento mediante la lectura del código QR adjunto o mediante el acceso a la dirección <https://ws050.juntadeandalucia.es/verificarFirma> indicando el código de VERIFICACIÓN

FIRMADO POR	RAQUEL MARIA ESPIN CRESPO	18/12/2024	
VERIFICACIÓN	Pk2jmBDMDBSWPSC42MTUWFP24ALUB4	PÁG. 2059/2078	

**APELLIDOS Y NOMBRE / RAZÓN SOCIAL**

VIEJA ALMUNIA, S.L.

NIF
****4606***EXPEDIENTE**
1212047**ANUALIDAD DE PAGO**

1ª

IMPORTES POR ANUALIDAD

	2023	2024	2025	2026	2027
IMPORTE MÁXIMO SUBVENCIONABLE	6.161,25 €	6.161,25 €	6.161,25 €	6.161,25 €	6.161,25 €
IMPORTE MEDIO DE TRANSFERENCIA (€/ha)	82,15 €	82,15 €	82,15 €	82,15 €	82,15 €

RESUMEN DE UNIDADES

Cód	GRUPO DE PAGO	Sup. Dec. Admisible (ha)	Sup. Comprometida (ha)	Sup. ajustada compromiso (1) (ha)	% sobredec.	Sup. Resuelta (ha)	Importe Declarado	Importe Topado	Importe Resuelto	Importe tras sobredec.
428	PASTOS ASOCIADOS A GANADERÍA ECOLÓGICA	497,81		75,00	0,00	75,00	6.161,25	6.161,25	6.161,25	6.161,25
TOTAL		497,81	75,00	75,00		75,00	6.161,25	6.161,25	6.161,25	6.161,25

APLICACIÓN DE REDUCCIONES Y PENALIZACIONES

GRUPO DE PAGO	Importe Calculado	Importe prereduc.	Criterios de subvencionabilidad y compromisos	Presentación tardía	Omisión declaración	Condicionidad	IMPORTE (Euros) RESUELTO
PASTOS ASOCIADOS A GANADERÍA	6.161,25	6.161,25	0,00	0,00	0,00	0,00	6.161,25
TOTAL	6.161,25	6.161,25					6.161,25

RESUMEN DE PAGOS

	IMPORTE (Euros)			
	RESUELTO	FEADER	MAPA	CAPADR
PASTOS ASOCIADOS A GANADERÍA ECOLÓGICA - Pago realizado	6.161,25 €	5.237,06 €	604,42 €	319,77 €

(1) Superficie declarada admisible ajustada con la superficie comprometida.
(2) Factor de penalización valorando el alcance para el tipo de compromiso.Puede verificar la integridad de una copia de este documento mediante la lectura del código QR adjunto o mediante el acceso a la dirección <https://ws050.juntadeandalucia.es/verificarFirma> indicando el código de VERIFICACIÓN

FIRMADO POR

RAQUEL MARIA ESPIN CRESPO

18/12/2024

VERIFICACIÓN

Pk2jmBDMDBSWPSC42MTUWFP24ALUB4

PÁG. 2060/2078



**RECINTOS RESUELTOS**

REF.	REFERENCIA SIGPAC	CULTIVO DESCRIPCIÓN CULTIVO	S/R	G.PAGO	PEND. MEDIA (%)	SUP. ADMISIBLE (ha)	SUP. COMPROM. (ha)	SUP. AJUSTADA COMPR.(1) (ha)	SUP. CONV. SIGPAC (ha)	SUP. CERTIF. (ha)	SUP. CAMPO (ha)	SUP. CAMPO DETER. CULT. DECLARADO (ha)	SUP. DEC. REDUCIDA (ha)	SUP. RESUELTA (ha)
-1576426	21-004-004-00709-011	62000 PASTOS PERMANENTES DE 5 O MAS AÑOS-SIN VARIEDAD	S	428	13,90	76,19	76,19	76,19		89,63			76,19	76,19
-1038129	21-025-041-00004-026	62000 PASTOS PERMANENTES DE 5 O MAS AÑOS-SIN VARIEDAD	S	428	14,40	2,74	2,46	2,46		2,74			2,46	2,46
-1038128	21-025-041-00004-025	62000 PASTOS PERMANENTES DE 5 O MAS AÑOS-SIN VARIEDAD	S	428	11,50	0,47	0,47	0,47		0,47			0,47	0,47
-1038127	21-025-041-00004-022	62000 PASTOS PERMANENTES DE 5 O MAS AÑOS-SIN VARIEDAD	S	428	17,40	10,42	10,42	10,42		10,42			10,42	10,42
-1038124	21-004-003-00086-006	62000 PASTOS PERMANENTES DE 5 O MAS AÑOS-SIN VARIEDAD	S	428	13,80	13,06	13,06	13,06		15,36			13,06	13,06
-477856	21-025-041-00004-021	62000 PASTOS PERMANENTES DE 5 O MAS AÑOS-SIN VARIEDAD	S	428	10,00	0,41	0,41	0,41		0,41			0,41	0,41
-133400	21-004-003-00085-016	62000 PASTOS PERMANENTES DE 5 O MAS AÑOS-SIN VARIEDAD	S	428	13,60	9,13	9,13	9,13		9,13			9,13	9,13
-133399	21-004-003-00085-014	62000 PASTOS PERMANENTES DE 5 O MAS AÑOS-SIN VARIEDAD	S	428	14,60	10,30	10,30	10,30		10,30			10,30	10,30
-133398	21-004-003-00085-011	62000 PASTOS PERMANENTES DE 5 O MAS AÑOS-SIN VARIEDAD	S	428	7,80	2,17	2,17	2,17		2,55			2,17	2,17
170000006505071	21-004-003-00085-005	62000 PASTOS PERMANENTES DE 5 O MAS AÑOS-SIN VARIEDAD	S	428	3,50	0,62	0,62	0,62		0,62			0,62	0,62
170000006505073	21-004-004-00709-001	62000 PASTOS PERMANENTES DE 5 O MAS AÑOS-SIN VARIEDAD	S	428	3,80	0,82	0,82	0,82		0,82			0,82	0,82
170000006505074	21-004-004-00709-003	62000 PASTOS PERMANENTES DE 5 O MAS AÑOS-SIN VARIEDAD	S	428	7,30	0,44	0,44	0,44		0,44			0,44	0,44
170000006505075	21-004-003-00085-007	62000 PASTOS PERMANENTES DE 5 O MAS AÑOS-SIN VARIEDAD	S	428	9,30	1,02	1,02	1,02		1,20			1,02	1,02
170000006505076	21-004-003-00085-008	62000 PASTOS PERMANENTES DE 5 O MAS AÑOS-SIN VARIEDAD	S	428	12,70	1,52	1,52	1,52		1,52			1,52	1,52
170000006505077	21-004-003-00079-001	62000 PASTOS PERMANENTES DE 5 O MAS AÑOS-SIN VARIEDAD	S	428	28,90	24,44	24,44	24,44		32,58			24,44	24,44
170000006505079	21-004-003-00085-013	62000 PASTOS PERMANENTES DE 5 O MAS AÑOS-SIN VARIEDAD	S	428	35,00	29,02	29,02	29,02		29,02			29,02	29,02
170000006505080	21-025-041-00004-002	62000 PASTOS PERMANENTES DE 5 O MAS AÑOS-SIN VARIEDAD	S	428	5,30	118,91	118,91	118,91		118,91			118,91	118,91
170000006505082	21-004-003-00085-004	62000 PASTOS PERMANENTES DE 5 O MAS AÑOS-SIN VARIEDAD	S	428	2,40	0,52	0,52	0,52		0,52			0,52	0,52
170000006505083	21-004-003-00086-001	62000 PASTOS PERMANENTES DE 5 O MAS AÑOS-SIN VARIEDAD	S	428	3,60	0,50	0,50	0,50		0,50			0,50	0,50
170000006505084	21-004-003-00086-007	62000 PASTOS PERMANENTES DE 5 O MAS AÑOS-SIN VARIEDAD	S	428	4,20	5,87	5,87	5,87		5,87			5,87	5,87
170000006505086	21-004-003-00085-009	62000 PASTOS PERMANENTES DE 5 O MAS AÑOS-SIN VARIEDAD	S	428	4,40	22,66	22,66	22,66		22,66			22,66	22,66
170000006505087	21-004-003-00088-003	62000 PASTOS PERMANENTES DE 5 O MAS AÑOS-SIN VARIEDAD	S	428	13,50	1,19	1,19	1,19		1,19			1,19	1,19
170000006505095	21-004-003-00087-003	62000 PASTOS PERMANENTES DE 5 O MAS AÑOS-SIN VARIEDAD	S	428	13,90	30,81	30,81	30,81		30,81			30,81	30,81
170000006505096	21-004-003-00085-006	62000 PASTOS PERMANENTES DE 5 O MAS AÑOS-SIN VARIEDAD	S	428	5,10	75,18	75,18	75,18		75,18			75,18	75,18
170000006505097	21-025-041-00004-011	62000 PASTOS PERMANENTES DE 5 O MAS AÑOS-SIN VARIEDAD	S	428	5,70	43,01	43,01	43,01		43,01			43,01	43,01
170000006505098	21-004-003-00088-002	62000 PASTOS PERMANENTES DE 5 O MAS AÑOS-SIN VARIEDAD	S	428	10,40	7,19	7,19	7,19		7,19			7,19	7,19
170000006505105	21-025-041-00004-001	62000 PASTOS PERMANENTES DE 5 O MAS AÑOS-SIN VARIEDAD	S	428	20,30	2,70	2,70	2,70		3,18			2,70	2,70
170000006505113	21-025-041-00004-012	62000 PASTOS PERMANENTES DE 5 O MAS AÑOS-SIN VARIEDAD	S	428	5,80	2,93	2,93	2,93		2,93			2,93	2,93
170000006505115	21-004-003-00086-014	62000 PASTOS PERMANENTES DE 5 O MAS AÑOS-SIN VARIEDAD	S	428	23,60	3,57	3,57	3,57		3,57			3,57	3,57

INCIDENCIAS**INCIDENCIA DESCRIPCIÓN**

- 4272 Verifica que las líneas de declaración de las Solicitudes Únicas no tienen solapes con la capa de Retroactividad Gráfica (ambas de la misma campaña) a nivel de expediente/línea de declaración gráfica de la solicitud.
Ref:-1038129 Recinto:21-025-041-00004-00026 Cultivo: - Agregado de la referencia del recinto.:0 Zona de la referencia del recinto.:0 Superficie solapada.:0,1 Id. Incid.:101074790
Ref:-1038129 Recinto:21-025-041-00004-00026 Cultivo: - Agregado de la referencia del recinto.:0 Zona de la referencia del recinto.:0 Superficie solapada.:0,18 Id. Incid.:101074789
- 100407 Explotación solicitada no forma parte de ningún organismo de control autorizado para la producción ecológica en Andalucía o fecha de inscripción posterior al plazo establecido (Anexo I. Criterios de Subvencionabilidad. Orden 28 de marzo de 2023).
Explotación:ES210040000002 Especie:PORCINO
Explotación:ES210040000009 Especie:PORCINO
- 100411 Recinto no admisible por no estar asociado en SIGGAN a una explotación ganadera (Artículo 10 de la Orden de 28 de marzo de 2023).
Ref:170000006505099 Recinto:21-004-004-00932-00001 Cultivo:62000 PASTOS PERMANENTES DE 5 O MAS AÑOS-SIN VARIEDAD Secano
- 100412 Número de hectáreas validadas inferior a la superficie mínima permitida por el grupo de cultivo (Anexo I. Criterios de Subvencionabilidad. Orden 28 de marzo de 2023).
Sup. Resuelta:0 Grupo de Pago:FRUTALES SECANO
- 100413 Recinto perteneciente a grupo de cultivo que no cumple con la superficie mínima requerida (Anexo I. Criterios de Subvencionabilidad. Orden 28 de marzo de 2023).
Ref:170000006505114 Recinto:21-004-002-00445-00003 Cultivo:117090 CASTAÑOS-PELONA Secano Sup. Declarada:9,34 Superficie Resolver:9,34
- 100424 Solicita recinto que no está comprometido para la operación.
Ref:170000006505099 Recinto:21-004-004-00932-00001 Cultivo:62000 PASTOS PERMANENTES DE 5 O MAS AÑOS-SIN VARIEDAD Secano

Datos considerados para el Cálculo de la Carga Ganadera mínima y máxima del expediente(1) Superficie declarada admisible ajustada con la superficie comprometida.
(2) Factor de penalización valorando el alcance para el tipo de compromiso.Puede verificar la integridad de una copia de este documento mediante la lectura del código QR adjunto o mediante el acceso a la dirección <https://ws050.juntadeandalucia.es/verificarFirma> indicando el código de VERIFICACIÓN

FIRMADO POR

RAQUEL MARIA ESPIN CRESPO

18/12/2024

VERIFICACIÓN

Pk2jmBDMDBSWPSC42MTUWFP24ALUB4

PÁG. 2061/2078



**Datos considerados para el Cálculo de la Carga Ganadera mínima y máxima del expediente**

Explotación	Especie	Inscrito en Sipea y Admisible	Ugm Calculada para CG Mínima	Ugm Calculada para CG Máxima
ES210040000002	BOVINA	SI	93,04	93,04
ES210040000002	OVINA	SI	30,04	30,04
ES210040000002	PORCINO	NO	0,00	35,54
ES210040000009	BOVINA	SI	10,40	10,40
ES210040000009	PORCINO	NO	0,00	5,91
			133,48	174,93

Superficie determinada para Cálculo Carga Ganadera Mínima: 498,83 ha

Superficie determinada para Cálculo Carga Ganadera Máxima: 498,83 ha

Carga Ganadera Mínima Expediente: 0,27 ugm/ha

Carga Ganadera Máxima Expediente: 0,35 ugm/ha

Los importes del Grupo de Pago de pastos de este expediente han sido ajustados por no llegar a la carga ganadera mínima de 0,3

Recintos Determinados para el Cálculo de Garga Ganadera Mínima

REF.	REFERENCIA SIGPAC	CULTIVO	DESCRIPCIÓN CULTIVO	S/R	SUP. RESUELTA (ha)
-1576426	21-004-004-00709-00011	62000	PASTOS PERMANENTES DE 5 O MAS AÑOS-SIN VARIEDAD	S	76,19
-1038129	21-025-041-00004-00026	62000	PASTOS PERMANENTES DE 5 O MAS AÑOS-SIN VARIEDAD	S	2,46
-1038128	21-025-041-00004-00025	62000	PASTOS PERMANENTES DE 5 O MAS AÑOS-SIN VARIEDAD	S	0,47
-1038127	21-025-041-00004-00022	62000	PASTOS PERMANENTES DE 5 O MAS AÑOS-SIN VARIEDAD	S	10,42
-1038124	21-004-003-00086-00006	62000	PASTOS PERMANENTES DE 5 O MAS AÑOS-SIN VARIEDAD	S	13,06
-477856	21-025-041-00004-00021	62000	PASTOS PERMANENTES DE 5 O MAS AÑOS-SIN VARIEDAD	S	0,41
-133400	21-004-003-00085-00016	62000	PASTOS PERMANENTES DE 5 O MAS AÑOS-SIN VARIEDAD	S	9,13
-133399	21-004-003-00085-00014	62000	PASTOS PERMANENTES DE 5 O MAS AÑOS-SIN VARIEDAD	S	10,30
-133398	21-004-003-00085-00011	62000	PASTOS PERMANENTES DE 5 O MAS AÑOS-SIN VARIEDAD	S	2,17
1700000006505071	21-004-003-00085-00005	62000	PASTOS PERMANENTES DE 5 O MAS AÑOS-SIN VARIEDAD	S	0,62
1700000006505073	21-004-004-00709-00001	62000	PASTOS PERMANENTES DE 5 O MAS AÑOS-SIN VARIEDAD	S	0,82
1700000006505074	21-004-004-00709-00003	62000	PASTOS PERMANENTES DE 5 O MAS AÑOS-SIN VARIEDAD	S	0,44
1700000006505075	21-004-003-00085-00007	62000	PASTOS PERMANENTES DE 5 O MAS AÑOS-SIN VARIEDAD	S	1,02
1700000006505076	21-004-003-00085-00008	62000	PASTOS PERMANENTES DE 5 O MAS AÑOS-SIN VARIEDAD	S	1,52
1700000006505077	21-004-003-00079-00001	62000	PASTOS PERMANENTES DE 5 O MAS AÑOS-SIN VARIEDAD	S	24,44
1700000006505079	21-004-003-00085-00013	62000	PASTOS PERMANENTES DE 5 O MAS AÑOS-SIN VARIEDAD	S	29,02
1700000006505080	21-025-041-00004-00002	62000	PASTOS PERMANENTES DE 5 O MAS AÑOS-SIN VARIEDAD	S	118,91
1700000006505082	21-004-003-00085-00004	62000	PASTOS PERMANENTES DE 5 O MAS AÑOS-SIN VARIEDAD	S	0,52
1700000006505083	21-004-003-00086-00001	62000	PASTOS PERMANENTES DE 5 O MAS AÑOS-SIN VARIEDAD	S	0,50
1700000006505084	21-004-003-00086-00007	62000	PASTOS PERMANENTES DE 5 O MAS AÑOS-SIN VARIEDAD	S	5,87
1700000006505086	21-004-003-00085-00009	62000	PASTOS PERMANENTES DE 5 O MAS AÑOS-SIN VARIEDAD	S	22,66
1700000006505087	21-004-003-00088-00003	62000	PASTOS PERMANENTES DE 5 O MAS AÑOS-SIN VARIEDAD	S	1,19
1700000006505095	21-004-003-00087-00003	62000	PASTOS PERMANENTES DE 5 O MAS AÑOS-SIN VARIEDAD	S	30,81
1700000006505096	21-004-003-00085-00006	62000	PASTOS PERMANENTES DE 5 O MAS AÑOS-SIN VARIEDAD	S	75,18
1700000006505097	21-025-041-00004-00011	62000	PASTOS PERMANENTES DE 5 O MAS AÑOS-SIN VARIEDAD	S	43,01
1700000006505098	21-004-003-00088-00002	62000	PASTOS PERMANENTES DE 5 O MAS AÑOS-SIN VARIEDAD	S	7,19
1700000006505099	21-004-004-00932-00001	62000	PASTOS PERMANENTES DE 5 O MAS AÑOS-SIN	S	1,30

(1) Superficie declarada admisible ajustada con la superficie comprometida.
(2) Factor de penalización valorando el alcance para el tipo de compromiso.Puede verificar la integridad de una copia de este documento mediante la lectura del código QR adjunto o mediante el acceso a la dirección <https://ws050.juntadeandalucia.es/verificarFirma> indicando el código de VERIFICACIÓN

FIRMADO POR

RAQUEL MARIA ESPIN CRESPO

18/12/2024

VERIFICACIÓN

Pk2jmBDMDBSWPSC42MTUWFP24ALUB4

PÁG. 2062/2078



**Datos considerados para el Cálculo de la Carga Ganadera mínima y máxima del expediente****Recintos Determinados para el Cálculo de Garga Ganadera Mínima**

REF.	REFERENCIA SIGPAC	CULTIVO	DESCRIPCIÓN CULTIVO	SUP.	
				S/R	RESUELTA (ha)
170000006505105	21-025-041-00004-00001	62000	PASTOS PERMANENTES DE 5 O MAS AÑOS-SIN VARIEDAD	S	2,70
170000006505113	21-025-041-00004-00012	62000	PASTOS PERMANENTES DE 5 O MAS AÑOS-SIN VARIEDAD	S	2,93
170000006505115	21-004-003-00086-00014	62000	PASTOS PERMANENTES DE 5 O MAS AÑOS-SIN VARIEDAD	S	3,57

Recintos Determinados para el Cálculo de Garga Ganadera Máxima

REF.	REFERENCIA SIGPAC	CULTIVO	DESCRIPCIÓN CULTIVO	SUP.	
				S/R	RESUELTA (ha)
-1576426	21-004-004-00709-00011	62000	PASTOS PERMANENTES DE 5 O MAS AÑOS-SIN VARIEDAD	S	76,19
-1038129	21-025-041-00004-00026	62000	PASTOS PERMANENTES DE 5 O MAS AÑOS-SIN VARIEDAD	S	2,46
-1038128	21-025-041-00004-00025	62000	PASTOS PERMANENTES DE 5 O MAS AÑOS-SIN VARIEDAD	S	0,47
-1038127	21-025-041-00004-00022	62000	PASTOS PERMANENTES DE 5 O MAS AÑOS-SIN VARIEDAD	S	10,42
-1038124	21-004-003-00086-00006	62000	PASTOS PERMANENTES DE 5 O MAS AÑOS-SIN VARIEDAD	S	13,06
-477856	21-025-041-00004-00021	62000	PASTOS PERMANENTES DE 5 O MAS AÑOS-SIN VARIEDAD	S	0,41
-133400	21-004-003-00085-00016	62000	PASTOS PERMANENTES DE 5 O MAS AÑOS-SIN VARIEDAD	S	9,13
-133399	21-004-003-00085-00014	62000	PASTOS PERMANENTES DE 5 O MAS AÑOS-SIN VARIEDAD	S	10,30
-133398	21-004-003-00085-00011	62000	PASTOS PERMANENTES DE 5 O MAS AÑOS-SIN VARIEDAD	S	2,17
170000006505071	21-004-003-00085-00005	62000	PASTOS PERMANENTES DE 5 O MAS AÑOS-SIN VARIEDAD	S	0,62
170000006505073	21-004-004-00709-00001	62000	PASTOS PERMANENTES DE 5 O MAS AÑOS-SIN VARIEDAD	S	0,82
170000006505074	21-004-004-00709-00003	62000	PASTOS PERMANENTES DE 5 O MAS AÑOS-SIN VARIEDAD	S	0,44
170000006505075	21-004-003-00085-00007	62000	PASTOS PERMANENTES DE 5 O MAS AÑOS-SIN VARIEDAD	S	1,02
170000006505076	21-004-003-00085-00008	62000	PASTOS PERMANENTES DE 5 O MAS AÑOS-SIN VARIEDAD	S	1,52
170000006505077	21-004-003-00079-00001	62000	PASTOS PERMANENTES DE 5 O MAS AÑOS-SIN VARIEDAD	S	24,44
170000006505079	21-004-003-00085-00013	62000	PASTOS PERMANENTES DE 5 O MAS AÑOS-SIN VARIEDAD	S	29,02
170000006505080	21-025-041-00004-00002	62000	PASTOS PERMANENTES DE 5 O MAS AÑOS-SIN VARIEDAD	S	118,91
170000006505082	21-004-003-00085-00004	62000	PASTOS PERMANENTES DE 5 O MAS AÑOS-SIN VARIEDAD	S	0,52
170000006505083	21-004-003-00086-00001	62000	PASTOS PERMANENTES DE 5 O MAS AÑOS-SIN VARIEDAD	S	0,50
170000006505084	21-004-003-00086-00007	62000	PASTOS PERMANENTES DE 5 O MAS AÑOS-SIN VARIEDAD	S	5,87
170000006505086	21-004-003-00085-00009	62000	PASTOS PERMANENTES DE 5 O MAS AÑOS-SIN VARIEDAD	S	22,66
170000006505087	21-004-003-00088-00003	62000	PASTOS PERMANENTES DE 5 O MAS AÑOS-SIN VARIEDAD	S	1,19
170000006505095	21-004-003-00087-00003	62000	PASTOS PERMANENTES DE 5 O MAS AÑOS-SIN VARIEDAD	S	30,81
170000006505096	21-004-003-00085-00006	62000	PASTOS PERMANENTES DE 5 O MAS AÑOS-SIN VARIEDAD	S	75,18
170000006505097	21-025-041-00004-00011	62000	PASTOS PERMANENTES DE 5 O MAS AÑOS-SIN VARIEDAD	S	43,01
170000006505098	21-004-003-00088-00002	62000	PASTOS PERMANENTES DE 5 O MAS AÑOS-SIN VARIEDAD	S	7,19
170000006505099	21-004-004-00932-00001	62000	PASTOS PERMANENTES DE 5 O MAS AÑOS-SIN VARIEDAD	S	1,30
170000006505105	21-025-041-00004-00001	62000	PASTOS PERMANENTES DE 5 O MAS AÑOS-SIN VARIEDAD	S	2,70
170000006505113	21-025-041-00004-00012	62000	PASTOS PERMANENTES DE 5 O MAS AÑOS-SIN VARIEDAD	S	2,93
170000006505115	21-004-003-00086-00014	62000	PASTOS PERMANENTES DE 5 O MAS AÑOS-SIN VARIEDAD	S	3,57

(1) Superficie declarada admisible ajustada con la superficie comprometida.
(2) Factor de penalización valorando el alcance para el tipo de compromiso.

Puede verificar la integridad de una copia de este documento mediante la lectura del código QR adjunto o mediante el acceso a la dirección <https://ws050.juntadeandalucia.es/verificarFirma> indicando el código de VERIFICACIÓN

FIRMADO POR	RAQUEL MARIA ESPIN CRESPO	18/12/2024	
VERIFICACIÓN	Pk2jmBDMDBSWPSC42MTUWFP24ALUB4	PÁG. 2063/2078	



Datos considerados para el Cálculo de la Carga Ganadera mínima y máxima del expediente

Incidencias de carga ganadera

INCIDENCIA DESCRIPCIÓN

- 4272 Verifica que las líneas de declaración de las Solicitudes Únicas no tienen solapes con la capa de Retroactividad Gráfica (ambas de la misma campaña) a nivel de expediente/línea de declaración gráfica de la solicitud.
Ref:-1038129 Recinto:21-025-041-00004-00026 Cultivo: - Agregado de la referencia del recinto.:0 Zona de la referencia del recinto.:0 Superficie solapada.:0,1 Id. Incid.:5093510
Ref:-1038129 Recinto:21-025-041-00004-00026 Cultivo: - Agregado de la referencia del recinto.:0 Zona de la referencia del recinto.:0 Superficie solapada.:0,18 Id. Incid.:5093509
- 100407 Explotación solicitada no forma parte de ningún organismo de control autorizado para la producción ecológica en Andalucía o fecha de inscripción posterior al plazo establecido (Anexo I. Criterios de Subvencionabilidad. Orden 28 de marzo de 2023).
Explotación:ES210040000002 Especie:PORCINO
Explotación:ES210040000009 Especie:PORCINO

(1) Superficie declarada admisible ajustada con la superficie comprometida.
(2) Factor de penalización valorando el alcance para el tipo de compromiso.

Puede verificar la integridad de una copia de este documento mediante la lectura del código QR adjunto o mediante el acceso a la dirección https://ws050.juntadeandalucia.es/verificarFirma indicando el código de VERIFICACIÓN			
FIRMADO POR	RAQUEL MARIA ESPIN CRESPO	18/12/2024	
VERIFICACIÓN	Pk2jmBDMDBSWPSC42MTUWFP24ALUB4	PÁG. 2064/2078	

**APELLIDOS Y NOMBRE / RAZÓN SOCIAL**

VIVAS FERNANDEZ CARLOS HONORIO

NIF

***2762*

EXPEDIENTE

1040529

ANUALIDAD DE PAGO

1ª

IMPORTES POR ANUALIDAD

	2023	2024	2025	2026	2027
IMPORTE MÁXIMO SUBVENCIONABLE	10.258,04 €	10.258,04 €	10.258,04 €	10.258,04 €	10.258,04 €
IMPORTE MEDIO DE TRANSFERENCIA (€/ha)	190,42 €	190,42 €	190,42 €	190,42 €	190,42 €

RESUMEN DE UNIDADES

Cód	GRUPO DE PAGO	Sup. Dec. Admisible (ha)	Sup. Comprometida (ha)	Sup. ajustada compromiso (1) (ha)	% sobredec.	Sup. Resuelta (ha)	Importe Declarado	Importe Topado	Importe Resuelto	Importe tras sobredec.
426	HERBÁCEOS	32,01		32,01	0,00	32,01	4.838,95	4.838,95	4.838,95	4.838,95
429	OLIVAR	21,86		21,86	0,00	21,86	5.419,09	5.419,09	5.419,09	5.419,09
TOTAL		53,87	53,87	53,87		53,87	10.258,04	10.258,04	10.258,04	10.258,04

APLICACIÓN DE REDUCCIONES Y PENALIZACIONES

GRUPO DE PAGO	Importe Calculado	Importe prereduc.	Criterios de subvencionabilidad y compromisos	Presentación tardía	Omisión declaración	Condicionalidad	IMPORTE (Euros)
							RESUELTO
HERBÁCEOS	4.838,95	4.838,95	0,00	0,00	0,00	0,00	4.838,95
OLIVAR	5.419,09	5.419,09	0,00	0,00	0,00	0,00	5.419,09
TOTAL	10.258,04	10.258,04					10.258,04

RESUMEN DE PAGOS

	IMPORTE (Euros)			
	RESUELTO	FEADER	MAPA	CAPADR
HERBÁCEOS - Pago realizado	4.838,95 €	4.113,11 €	474,70 €	251,14 €
OLIVAR - Pago realizado	5.419,09 €	4.606,23 €	531,61 €	281,25 €
TOTAL	10.258,04 €	8.719,34 €	1.006,31 €	532,39 €

(1) Superficie declarada admisible ajustada con la superficie comprometida.
(2) Factor de penalización valorando el alcance para el tipo de compromiso.

Puede verificar la integridad de una copia de este documento mediante la lectura del código QR adjunto o mediante el acceso a la dirección <https://ws050.juntadeandalucia.es/verificarFirma> indicando el código de VERIFICACIÓN

FIRMADO POR

RAQUEL MARIA ESPIN CRESPO

18/12/2024

VERIFICACIÓN

Pk2jmBDMDBSWPSC42MTUWFP24ALUB4

PÁG. 2065/2078



**RECINTOS RESUELTOS**

REF.	REFERENCIA SIGPAC	CULTIVO DESCRIPCIÓN CULTIVO	S/R G.PAGO	PEND. MEDIA (%)	SUP. DEC. ADMISIBLE (ha)	SUP. COMPROM. (ha)	SUP. AJUSTADA COMPR.(1) (ha)	SUP. CONV. SIGPAC (ha)	SUP. CERTIF. (ha)	SUP. CAMPO (ha)	SUP. CAMPO DECLARADO (ha)	SUP. DEC. REDUCIDA (ha)	SUP. RESUELTA (ha)
-926329	21-046-004-00143-005	8000 AVENA-SIN VARIEDAD	S 426	0,60	0,08	0,08	0,08		0,08			0,08	0,08
-926328	21-046-003-00193-002	8000 AVENA-SIN VARIEDAD	S 426	1,30	0,07	0,07	0,07		0,07			0,07	0,07
-747162	21-046-005-00101-002	41000 HABAS-SIN VARIEDAD	S 426	14,90	1,69	1,69	1,69		1,69			1,69	1,69
170000006601811	21-046-003-00064-001	238000 ALTRAMUZ-SIN VARIEDAD	S 426	13,90	1,82	1,82	1,82		1,82			1,82	1,82
170000006601812	21-046-003-00074-001	238000 ALTRAMUZ-SIN VARIEDAD	S 426	30,80	0,39	0,39	0,39		0,39			0,39	0,39
170000006601813	21-046-021-00067-001	8000 AVENA-SIN VARIEDAD	S 426	22,50	0,65	0,65	0,65		0,65			0,65	0,65
170000006601814	21-046-021-00069-001	8000 AVENA-SIN VARIEDAD	S 426	17,60	0,41	0,41	0,41		0,41			0,41	0,41
170000006601815	21-046-029-00003-002	3141 TRIGO DURO-DON RICARDO	S 426	10,20	3,15	3,15	3,15		3,15			3,15	3,15
170000006601816	21-046-003-00192-003	8000 AVENA-SIN VARIEDAD	S 426	6,20	0,14	0,14	0,14		0,14			0,14	0,14
170000006601817	21-046-003-00195-001	8000 AVENA-SIN VARIEDAD	S 426	1,00	0,09	0,09	0,09		0,09			0,09	0,09
170000006601818	21-046-003-00195-003	8000 AVENA-SIN VARIEDAD	S 426	1,30	0,36	0,36	0,36		0,36			0,36	0,36
170000006601819	21-046-003-00205-001	8000 AVENA-SIN VARIEDAD	S 426	1,40	0,38	0,38	0,38		0,38			0,38	0,38
170000006601820	21-046-003-00208-002	8000 AVENA-SIN VARIEDAD	S 426	21,70	0,54	0,54	0,54		0,54			0,54	0,54
170000006601821	21-046-003-00217-004	13000 TRITICALE-SIN VARIEDAD	S 426	10,20	0,60	0,60	0,60		0,60			0,60	0,60
170000006601822	21-046-003-00298-001	13000 TRITICALE-SIN VARIEDAD	S 426	14,50	0,93	0,93	0,93		0,93			0,93	0,93
170000006601823	21-046-003-00299-001	13000 TRITICALE-SIN VARIEDAD	S 426	15,70	0,74	0,74	0,74		0,74			0,74	0,74
170000006601824	21-046-003-00312-001	8000 AVENA-SIN VARIEDAD	S 426	29,50	0,21	0,21	0,21		0,21			0,21	0,21
170000006601825	21-046-003-00317-001	8000 AVENA-SIN VARIEDAD	S 426	32,70	0,72	0,72	0,72		0,72			0,72	0,72
170000006601826	21-046-003-00314-001	8000 AVENA-SIN VARIEDAD	S 426	19,10	1,04	1,04	1,04		1,04			1,04	1,04
170000006601827	21-046-003-00315-002	8000 AVENA-SIN VARIEDAD	S 426	18,20	0,98	0,98	0,98		0,98			0,98	0,98
170000006601828	21-046-003-00317-002	8000 AVENA-SIN VARIEDAD	S 426	23,50	0,31	0,31	0,31		0,31			0,31	0,31
170000006601829	21-046-003-00318-001	8000 AVENA-SIN VARIEDAD	S 426	23,60	1,01	1,01	1,01		1,01			1,01	1,01
170000006601830	21-046-004-00143-004	8000 AVENA-SIN VARIEDAD	S 426	1,60	0,88	0,88	0,88		0,88			0,88	0,88
170000006601831	21-046-004-00151-001	8000 AVENA-SIN VARIEDAD	S 426	1,30	0,05	0,05	0,05		0,05			0,05	0,05
170000006601832	21-046-003-00312-002	8000 AVENA-SIN VARIEDAD	S 426	26,10	1,29	1,29	1,29		1,29			1,29	1,29
170000006601833	21-046-005-00040-003	13000 TRITICALE-SIN VARIEDAD	S 426	4,10	0,46	0,46	0,46		0,46			0,46	0,46
170000006601834	21-046-005-00098-001	13000 TRITICALE-SIN VARIEDAD	S 426	16,70	0,85	0,85	0,85		0,85			0,85	0,85
170000006601835	21-046-005-00100-003	13000 TRITICALE-SIN VARIEDAD	S 426	19,80	4,05	4,05	4,05		4,05			4,05	4,05
170000006601836	21-046-005-00100-004	41000 HABAS-SIN VARIEDAD	S 426	13,90	2,89	2,89	2,89		2,89			2,89	2,89
170000006601837	21-046-005-00104-001	41000 HABAS-SIN VARIEDAD	S 426	18,60	0,91	0,91	0,91		0,91			0,91	0,91
170000006601838	21-046-005-00149-002	13000 TRITICALE-SIN VARIEDAD	S 426	28,40	0,78	0,78	0,78		0,78			0,78	0,78
170000006601839	21-046-005-00150-002	13000 TRITICALE-SIN VARIEDAD	S 426	30,60	0,37	0,37	0,37		0,37			0,37	0,37
170000006601840	21-046-005-00318-001	13000 TRITICALE-SIN VARIEDAD	S 426	20,00	0,40	0,40	0,40		0,40			0,40	0,40
170000006601841	21-046-005-00067-001	41000 HABAS-SIN VARIEDAD	S 426	3,40	0,58	0,58	0,58		0,58			0,58	0,58
170000006601842	21-046-006-00080-003	13000 TRITICALE-SIN VARIEDAD	S 426	15,50	1,55	1,55	1,55		1,55			1,55	1,55
170000006601843	21-046-006-00112-002	13000 TRITICALE-SIN VARIEDAD	S 426	12,50	0,27	0,27	0,27		0,27			0,27	0,27
170000006601844	21-046-006-00112-003	13000 TRITICALE-SIN VARIEDAD	S 426	22,50	0,02	0,02	0,02		0,02			0,02	0,02
170000006601845	21-046-003-00101-002	13000 TRITICALE-SIN VARIEDAD	S 426	6,60	0,35	0,35	0,35		0,35			0,35	0,35
-1323937	21-046-003-00217-002	101323 OLIVAR-VERDIAL DE HUEVAR	S 429	9,60	0,22	0,22	0,22		0,22			0,22	0,22
-1323613	21-046-006-00112-004	101323 OLIVAR-VERDIAL DE HUEVAR	S 429	13,50	0,16	0,16	0,16		0,16			0,16	0,16
170000006601980	21-046-006-00234-004	101323 OLIVAR-VERDIAL DE HUEVAR	S 429	15,40	0,10	0,10	0,10		0,10			0,10	0,10
170000006601981	21-046-022-00409-001	101323 OLIVAR-VERDIAL DE HUEVAR	S 429	20,90	0,51	0,51	0,51		0,51			0,51	0,51
170000006601982	21-046-022-00414-001	101323 OLIVAR-VERDIAL DE HUEVAR	S 429	15,00	0,15	0,15	0,15		0,15			0,15	0,15
170000006601983	21-046-023-00074-004	101323 OLIVAR-VERDIAL DE HUEVAR	S 429	6,30	0,04	0,04	0,04		0,04			0,04	0,04
170000006601985	21-046-023-00087-004	101323 OLIVAR-VERDIAL DE HUEVAR	S 429	6,70	0,12	0,12	0,12		0,12			0,12	0,12
170000006601987	21-046-023-00276-005	101323 OLIVAR-VERDIAL DE HUEVAR	S 429	14,30	0,40	0,40	0,40		0,40			0,40	0,40
170000006601988	21-046-023-00276-006	101323 OLIVAR-VERDIAL DE HUEVAR	S 429	11,60	0,06	0,06	0,06		0,06			0,06	0,06
170000006601989	21-046-029-00100-001	101323 OLIVAR-VERDIAL DE HUEVAR	S 429	10,90	0,73	0,73	0,73		0,73			0,73	0,73
170000006601990	21-046-029-00163-001	101323 OLIVAR-VERDIAL DE HUEVAR	S 429	13,90	0,06	0,06	0,06		0,06			0,06	0,06
170000006601991	21-046-030-00039-002	101323 OLIVAR-VERDIAL DE HUEVAR	S 429	16,60	1,25	1,25	1,25		1,25			1,25	1,25
170000006601993	21-046-030-00039-006	101323 OLIVAR-VERDIAL DE HUEVAR	S 429	45,20	0,24	0,24	0,24		0,24			0,24	0,24
170000006601994	21-046-030-00039-004	101323 OLIVAR-VERDIAL DE HUEVAR	S 429	28,20	1,05	1,05	1,05		1,05			1,05	1,05
170000006601995	21-046-003-00064-003	101323 OLIVAR-VERDIAL DE HUEVAR	S 429	1,80	0,02	0,02	0,02		0,02			0,02	0,02
170000006601996	21-046-030-00068-002	101323 OLIVAR-VERDIAL DE HUEVAR	S 429	32,90	0,72	0,72	0,72		0,72			0,72	0,72
170000006601997	21-046-005-00149-006	101323 OLIVAR-VERDIAL DE HUEVAR	S 429	13,70	0,01	0,01	0,01		0,01			0,01	0,01
170000006601998	21-046-005-00152-008	101323 OLIVAR-VERDIAL DE HUEVAR	S 429	13,60	0,01	0,01	0,01		0,01			0,01	0,01
170000006601999	21-046-003-00064-002	101323 OLIVAR-VERDIAL DE HUEVAR	S 429	1,20	0,02	0,02	0,02		0,02			0,02	0,02
170000006602000	21-046-003-00192-002	101323 OLIVAR-VERDIAL DE HUEVAR	S 429	1,50	0,03	0,03	0,03		0,03			0,03	0,03
170000006602001	21-046-003-00101-001	101323 OLIVAR-VERDIAL DE HUEVAR	S 429	2,70	0,06	0,06	0,06		0,06			0,06	0,06
170000006602002	21-046-030-00091-002	101323 OLIVAR-VERDIAL DE HUEVAR	S 429	12,30	0,11	0,11	0,11		0,11			0,11	0,11
170000006602003	21-046-003-00176-001	101323 OLIVAR-VERDIAL DE HUEVAR	S 429	0,60	0,05	0,05	0,05		0,05			0,05	0,05
170000006602004	21-046-003-00195-006	101323 OLIVAR-VERDIAL DE HUEVAR	S 429	1,10	0,03	0,03	0,03		0,03			0,03	0,03
170000006602005	21-046-003-00195-002	101323 OLIVAR-VERDIAL DE HUEVAR	S 429	1,90	0,02	0,02	0,02		0,02			0,02	0,02
170000006602006	21-046-003-00101-003	101323 OLIVAR-VERDIAL DE HUEVAR	S 429	0,70	0,05	0,05	0,05		0,05			0,05	0,05
170000006602007	21-046-003-00195-005	101323 OLIVAR-VERDIAL DE HUEVAR	S 429	1,30	0,22	0,22	0,22		0,22			0,22	0,22
170000006602008	21-046-003-00298-002	101323 OLIVAR-VERDIAL DE HUEVAR	S 429	8,70	0,02	0,02	0,02		0,02			0,02	0,02
170000006602009	21-046-003-00195-016	101323 OLIVAR-VERDIAL DE HUEVAR	S 429	2,20	0,02	0,02	0,02		0,02			0,02	0,02
170000006602010	21-046-003-00195-004	101323 OLIVAR-VERDIAL DE HUEVAR	S 429	1,30	0,04	0,04	0,04		0,04			0,04	0,04
170000006602011	21-046-003-00217-003	101323 OLIVAR-VERDIAL DE HUEVAR	S 429	10,10	0,16	0,16	0,16		0,16			0,16	0,16
170000006602012	21-046-006-00112-001	101323 OLIVAR-VERDIAL DE HUEVAR	S 429	17,20	0,41	0,41	0,41		0,41			0,41	0,41
170000006602013	21-046-006-00043-001	101323 OLIVAR-VERDIAL DE HUEVAR	S 429	13,70	0,51	0,51	0,51		0,51			0,51	0,51

(1) Superficie declarada admisible ajustada con la superficie comprometida.
(2) Factor de penalización valorando el alcance para el tipo de compromiso.

Puede verificar la integridad de una copia de este documento mediante la lectura del código QR adjunto o mediante el acceso a la dirección <https://ws050.juntadeandalucia.es/verificarFirma> indicando el código de VERIFICACIÓN

FIRMADO POR

RAQUEL MARIA ESPIN CRESPO

18/12/2024

VERIFICACIÓN

Pk2jmBDMDBSWPSC42MTUWFP24ALUB4

PÁG. 2066/2078



**RECINTOS RESUELTOS**

REF.	REFERENCIA SIGPAC	CULTIVO	DESCRIPCIÓN CULTIVO	S/R	G.PAGO	PEND. MEDIA (%)	SUP. DEC. ADMISIBLE (ha)	SUP. COMPROM. (ha)	SUP. AJUSTADA COMPR.(1) (ha)	SUP. CONY. SIGPAC (ha)	SUP. CERTIF. (ha)	SUP. CAMPO (ha)	SUP. CAMPO DETER. CULT. DECLARADO (ha)	SUP. DEC. REDUCIDA (ha)	SUP. RESUELTA (ha)
170000006602014	21-046-006-00035-001	101323	OLIVAR-VERDIAL DE HUEVAR	S	429	7,60	0,17	0,17	0,17		0,17			0,17	0,17
170000006602015	21-046-006-00029-002	101323	OLIVAR-VERDIAL DE HUEVAR	S	429	6,20	0,11	0,11	0,11		0,11			0,11	0,11
170000006602016	21-046-006-00234-001	101323	OLIVAR-VERDIAL DE HUEVAR	S	429	20,80	0,35	0,35	0,35		0,35			0,35	0,35
170000006602017	21-046-006-00217-005	101323	OLIVAR-VERDIAL DE HUEVAR	S	429	20,70	0,01	0,01	0,01		0,01			0,01	0,01
170000006602018	21-046-006-00217-002	101323	OLIVAR-VERDIAL DE HUEVAR	S	429	14,80	1,42	1,42	1,42		1,42			1,42	1,42
170000006602019	21-046-023-00076-001	101323	OLIVAR-VERDIAL DE HUEVAR	S	429	20,90	0,05	0,05	0,05		0,05			0,05	0,05
170000006602020	21-046-005-00169-001	101323	OLIVAR-VERDIAL DE HUEVAR	S	429	11,10	0,91	0,91	0,91		0,91			0,91	0,91
170000006602021	21-046-004-00143-002	101323	OLIVAR-VERDIAL DE HUEVAR	S	429	1,10	1,33	1,33	1,33		1,33			1,33	1,33
170000006602022	21-046-004-00151-002	101323	OLIVAR-VERDIAL DE HUEVAR	S	429	1,90	0,12	0,12	0,12		0,12			0,12	0,12
170000006602023	21-046-003-00312-015	101323	OLIVAR-VERDIAL DE HUEVAR	S	429	24,20	0,51	0,51	0,51		0,51			0,51	0,51
170000006602024	21-046-003-00312-005	101323	OLIVAR-VERDIAL DE HUEVAR	S	429	13,40	1,82	1,82	1,82		1,82			1,82	1,82
170000006602025	21-046-005-00113-001	101323	OLIVAR-VERDIAL DE HUEVAR	S	429	11,10	1,80	1,80	1,80		1,80			1,80	1,80
170000006602026	21-046-005-00100-002	101323	OLIVAR-VERDIAL DE HUEVAR	S	429	18,20	2,03	2,03	2,03		2,03			2,03	2,03
170000006602027	21-046-005-00092-001	101323	OLIVAR-VERDIAL DE HUEVAR	S	429	15,80	0,08	0,08	0,08		0,08			0,08	0,08
170000006602028	21-046-004-00161-002	101323	OLIVAR-VERDIAL DE HUEVAR	S	429	0,70	0,09	0,09	0,09		0,09			0,09	0,09
170000006602030	21-046-005-00150-001	101323	OLIVAR-VERDIAL DE HUEVAR	S	429	24,50	0,18	0,18	0,18		0,18			0,18	0,18
170000006602031	21-046-006-00080-004	101323	OLIVAR-VERDIAL DE HUEVAR	S	429	14,30	1,44	1,44	1,44		1,44			1,44	1,44
170000006602032	21-046-005-00149-001	101323	OLIVAR-VERDIAL DE HUEVAR	S	429	14,70	0,79	0,79	0,79		0,79			0,79	0,79
170000006602033	21-046-005-00152-002	101323	OLIVAR-VERDIAL DE HUEVAR	S	429	11,70	0,41	0,41	0,41		0,41			0,41	0,41
170000006602035	21-046-006-00234-003	101323	OLIVAR-VERDIAL DE HUEVAR	S	429	16,30	0,09	0,09	0,09		0,09			0,09	0,09
170000006602036	21-046-005-00149-008	101323	OLIVAR-VERDIAL DE HUEVAR	S	429	10,20	0,20	0,20	0,20		0,20			0,20	0,20
170000006602037	21-046-005-00152-003	101323	OLIVAR-VERDIAL DE HUEVAR	S	429	8,70	0,14	0,14	0,14		0,14			0,14	0,14
170000006602038	21-046-005-00169-003	101323	OLIVAR-VERDIAL DE HUEVAR	S	429	9,20	0,01	0,01	0,01		0,01			0,01	0,01
170000006602039	21-046-005-00169-004	101323	OLIVAR-VERDIAL DE HUEVAR	S	429	8,10	0,16	0,16	0,16		0,16			0,16	0,16
170000006602040	21-046-005-00113-002	101323	OLIVAR-VERDIAL DE HUEVAR	S	429	10,30	0,04	0,04	0,04		0,04			0,04	0,04

INCIDENCIAS**INCIDENCIA DESCRIPCIÓN**

- 8227 Línea de declaración monitorizada en la que no ha habido respuesta por parte del productor y, por tanto, sin Juicio Experto de campo.
Ref:170000006601986 Recinto:21-046-023-00088-00004 Cultivo:101323 OLIVAR-VERDIAL DE HUEVAR
- 100424 Solicita recinto que no está comprometido para la operación.
Ref:170000006601986 Recinto:21-046-023-00088-00004 Cultivo:101323 OLIVAR-VERDIAL DE HUEVAR Secano

(1) Superficie declarada admisible ajustada con la superficie comprometida.
(2) Factor de penalización valorando el alcance para el tipo de compromiso.

Puede verificar la integridad de una copia de este documento mediante la lectura del código QR adjunto o mediante el acceso a la dirección <https://ws050.juntadeandalucia.es/verificarFirma> indicando el código de VERIFICACIÓN

FIRMADO POR

RAQUEL MARIA ESPIN CRESPO

18/12/2024

VERIFICACIÓN

Pk2jmBDMDBSWPSC42MTUWFP24ALUB4

PÁG. 2067/2078



**APELLIDOS Y NOMBRE / RAZÓN SOCIAL**

VIZCAINO AGRAVICO,S.L.

NIF

***6557*

EXPEDIENTE

1261777

ANUALIDAD DE PAGO

1ª

IMPORTES POR ANUALIDAD

	2023	2024	2025	2026	2027
IMPORTE MÁXIMO SUBVENCIONABLE	6.161,25 €	6.161,25 €	6.161,25 €	6.161,25 €	6.161,25 €
IMPORTE MEDIO DE TRANSFERENCIA (€/ha)	82,15 €	82,15 €	82,15 €	82,15 €	82,15 €

RESUMEN DE UNIDADES

Cód	GRUPO DE PAGO	Sup. Dec. Admisible (ha)	Sup. Comprometida (ha)	Sup. ajustada compromiso (1) (ha)	% sobredec.	Sup. Resuelta (ha)	Importe Declarado	Importe Topado	Importe Resuelto	Importe tras sobredec.
428	PASTOS ASOCIADOS A GANADERÍA ECOLÓGICA	410,13		75,00	0,00	75,00	6.161,25	6.161,25	6.161,25	6.161,25
	TOTAL	410,13	75,00	75,00		75,00	6.161,25	6.161,25	6.161,25	6.161,25

APLICACIÓN DE REDUCCIONES Y PENALIZACIONES

GRUPO DE PAGO	Importe Calculado	Importe prereduc.	Criterios de subvencionabilidad y compromisos	Presentación tardía	Omisión declaración	Condicionidad	IMPORTE (Euros) RESUELTO
PASTOS ASOCIADOS A GANADERÍA	6.161,25	6.161,25	0,00	0,00	0,00	0,00	6.161,25
TOTAL	6.161,25	6.161,25					6.161,25

RESUMEN DE PAGOS

	RESUELTO	FEADER	MAPA	CAPADR
PASTOS ASOCIADOS A GANADERÍA ECOLÓGICA - Pago realizado	6.161,25 €	5.237,06 €	604,42 €	319,77 €

(1) Superficie declarada admisible ajustada con la superficie comprometida.
(2) Factor de penalización valorando el alcance para el tipo de compromiso.

Puede verificar la integridad de una copia de este documento mediante la lectura del código QR adjunto o mediante el acceso a la dirección <https://ws050.juntadeandalucia.es/verificarFirma> indicando el código de VERIFICACIÓN

FIRMADO POR	RAQUEL MARIA ESPIN CRESPO	18/12/2024
VERIFICACIÓN	Pk2jmBDMDBSWPSC42MTUWFP24ALUB4	PÁG. 2068/2078



**RECINTOS RESUELTOS**

REF.	REFERENCIA SIGPAC	CULTIVO	DESCRIPCIÓN CULTIVO	S/R	G.PAGO	PEND. MEDIA (%)	SUP. DEC. ADMISIBLE (ha)	SUP. COMPROM. (ha)	SUP. AJUSTADA COMPR.(1) (ha)	SUP. CONV. SIGPAC (ha)	SUP. CERTIF. (ha)	SUP. CAMPO (ha)	SUP. CAMPO DETER. CULT. DECLARADO (ha)	SUP. DEC. REDUCIDA (ha)	SUP. RESUELTA (ha)
-1564102	21-074-004-09014-002	62000	PASTOS PERMANENTES DE 5 O MAS AÑOS-SIN VARIEDAD	S	428	27,70	1,11	1,11	1,11		1,30			1,11	1,11
-1564100	21-074-004-09013-002	62000	PASTOS PERMANENTES DE 5 O MAS AÑOS-SIN VARIEDAD	S	428	22,40	0,40	0,40	0,40		0,88			0,40	0,40
-1564099	21-074-004-09012-020	62000	PASTOS PERMANENTES DE 5 O MAS AÑOS-SIN VARIEDAD	S	428	18,70	0,66	0,66	0,66		0,66			0,66	0,66
-1564097	21-074-004-09011-003	62000	PASTOS PERMANENTES DE 5 O MAS AÑOS-SIN VARIEDAD	S	428	12,20	0,47	0,47	0,47		0,47			0,47	0,47
-1564096	21-074-004-09010-029	62000	PASTOS PERMANENTES DE 5 O MAS AÑOS-SIN VARIEDAD	S	428	22,70	0,06	0,06	0,06		0,09			0,06	0,06
-1564095	21-074-004-09010-024	62000	PASTOS PERMANENTES DE 5 O MAS AÑOS-SIN VARIEDAD	S	428	36,70	0,05	0,05	0,05		0,10			0,05	0,05
-1564094	21-074-004-09010-020	62000	PASTOS PERMANENTES DE 5 O MAS AÑOS-SIN VARIEDAD	S	428	36,50	1,31	1,31	1,31		2,92			1,31	1,31
-504488	21-074-005-00020-023	62000	PASTOS PERMANENTES DE 5 O MAS AÑOS-SIN VARIEDAD	S	428	27,80	0,53	0,53	0,53		0,70			0,53	0,53
-504487	21-074-005-00020-022	62000	PASTOS PERMANENTES DE 5 O MAS AÑOS-SIN VARIEDAD	S	428	24,90	1,18	1,18	1,18		1,82			1,18	1,18
6853340	21-071-018-00002-031	62000	PASTOS PERMANENTES DE 5 O MAS AÑOS-SIN VARIEDAD	S	428	14,00	12,75	12,68	12,68		12,68			12,68	12,68
6853355	21-074-003-00029-001	62000	PASTOS PERMANENTES DE 5 O MAS AÑOS-SIN VARIEDAD	S	428	17,00	80,54	80,54	80,54		80,54			80,54	80,54
6853380	21-074-005-00001-001	62000	PASTOS PERMANENTES DE 5 O MAS AÑOS-SIN VARIEDAD	S	428	16,90	3,01	2,90	2,90		3,01			2,90	2,90
170000006650950	21-074-005-00020-001	62000	PASTOS PERMANENTES DE 5 O MAS AÑOS-SIN VARIEDAD	S	428	21,90	7,61	7,61	7,61		8,95			7,61	7,61
170000006650953	21-074-005-00020-018	62000	PASTOS PERMANENTES DE 5 O MAS AÑOS-SIN VARIEDAD	S	428	10,40	0,07	0,07	0,07		0,15			0,07	0,07
170000006650963	21-074-005-00030-003	62000	PASTOS PERMANENTES DE 5 O MAS AÑOS-SIN VARIEDAD	S	428	12,60	3,69	3,64	3,64		3,69			3,64	3,64
170000006650964	21-074-005-00020-007	62000	PASTOS PERMANENTES DE 5 O MAS AÑOS-SIN VARIEDAD	S	428	46,80	0,23	0,23	0,23		0,23			0,23	0,23
170000006650965	21-074-005-00020-006	62000	PASTOS PERMANENTES DE 5 O MAS AÑOS-SIN VARIEDAD	S	428	43,90	0,62	0,62	0,62		0,73			0,62	0,62
170000006650966	21-074-005-00020-004	62000	PASTOS PERMANENTES DE 5 O MAS AÑOS-SIN VARIEDAD	S	428	33,00	6,17	6,17	6,17		7,26			6,17	6,17
170000006650967	21-074-005-00020-008	62000	PASTOS PERMANENTES DE 5 O MAS AÑOS-SIN VARIEDAD	S	428	40,60	0,28	0,28	0,28		1,13			0,28	0,28
170000006650968	21-074-005-00020-011	62000	PASTOS PERMANENTES DE 5 O MAS AÑOS-SIN VARIEDAD	S	428	40,10	0,39	0,39	0,39		0,46			0,39	0,39
170000006650969	21-074-005-00020-013	62000	PASTOS PERMANENTES DE 5 O MAS AÑOS-SIN VARIEDAD	S	428	34,30	0,46	0,46	0,46		0,83			0,46	0,46
170000006650970	21-074-005-00020-014	62000	PASTOS PERMANENTES DE 5 O MAS AÑOS-SIN VARIEDAD	S	428	27,50	0,18	0,18	0,18		0,24			0,18	0,18
170000006650971	21-074-005-00020-012	62000	PASTOS PERMANENTES DE 5 O MAS AÑOS-SIN VARIEDAD	S	428	33,40	0,37	0,37	0,37		0,83			0,37	0,37
170000006650972	21-074-005-00020-010	62000	PASTOS PERMANENTES DE 5 O MAS AÑOS-SIN VARIEDAD	S	428	33,40	0,13	0,13	0,13		0,36			0,13	0,13
170000006650973	21-074-005-00020-017	62000	PASTOS PERMANENTES DE 5 O MAS AÑOS-SIN VARIEDAD	S	428	17,90	2,01	2,01	2,01		2,68			2,01	2,01
170000006650974	21-074-005-00020-005	62000	PASTOS PERMANENTES DE 5 O MAS AÑOS-SIN VARIEDAD	S	428	19,80	3,37	3,37	3,37		3,37			3,37	3,37
170000006650975	21-074-005-00020-016	62000	PASTOS PERMANENTES DE 5 O MAS AÑOS-SIN VARIEDAD	S	428	37,30	0,19	0,19	0,19		0,35			0,19	0,19
170000006650976	21-074-004-00002-005	62000	PASTOS PERMANENTES DE 5 O MAS AÑOS-SIN VARIEDAD	S	428	25,30	0,17	0,17	0,17		0,22			0,17	0,17
170000006650977	21-074-004-00002-011	62000	PASTOS PERMANENTES DE 5 O MAS AÑOS-SIN VARIEDAD	S	428	37,20	0,38	0,38	0,38		0,84			0,38	0,38
170000006650978	21-074-004-00002-009	62000	PASTOS PERMANENTES DE 5 O MAS AÑOS-SIN VARIEDAD	S	428	35,80	1,96	1,96	1,96		3,00			1,96	1,96
170000006650979	21-074-004-00002-013	62000	PASTOS PERMANENTES DE 5 O MAS AÑOS-SIN VARIEDAD	S	428	27,00	0,13	0,13	0,13		0,38			0,13	0,13
170000006650980	21-071-018-00002-049	62000	PASTOS PERMANENTES DE 5 O MAS AÑOS-SIN VARIEDAD	S	428	23,90	11,88	11,88	11,88		18,27			11,88	11,88
170000006650982	21-074-004-00002-010	62000	PASTOS PERMANENTES DE 5 O MAS AÑOS-SIN VARIEDAD	S	428	42,30	0,17	0,17	0,17		0,38			0,17	0,17
170000006650983	21-074-004-00002-014	62000	PASTOS PERMANENTES DE 5 O MAS AÑOS-SIN VARIEDAD	S	428	35,70	1,33	1,33	1,33		1,77			1,33	1,33
170000006650984	21-071-018-00002-033	62000	PASTOS PERMANENTES DE 5 O MAS AÑOS-SIN VARIEDAD	S	428	23,60	0,59	0,59	0,59		2,37			0,59	0,59
170000006650990	21-074-004-00008-002	62000	PASTOS PERMANENTES DE 5 O MAS AÑOS-SIN VARIEDAD	S	428	21,60	60,27	60,27	60,27		60,27			60,27	60,27
170000006650994	21-074-003-00027-001	62000	PASTOS PERMANENTES DE 5 O MAS AÑOS-SIN VARIEDAD	S	428	31,40	0,78	0,78	0,78		1,73			0,78	0,78
170000006650995	21-071-018-00002-075	62000	PASTOS PERMANENTES DE 5 O MAS AÑOS-SIN VARIEDAD	S	428	16,10	0,70	0,70	0,70		0,82			0,70	0,70
170000006650997	21-074-003-00044-001	62000	PASTOS PERMANENTES DE 5 O MAS AÑOS-SIN VARIEDAD	S	428	22,10	9,03	8,99	8,99		9,03			8,99	8,99
170000006651003	21-074-003-00028-001	62000	PASTOS PERMANENTES DE 5 O MAS AÑOS-SIN VARIEDAD	S	428	42,30	0,30	0,30	0,30		0,40			0,30	0,30
170000006651004	21-071-018-00002-078	62000	PASTOS PERMANENTES DE 5 O MAS AÑOS-SIN VARIEDAD	S	428	24,60	1,30	1,30	1,30		1,73			1,30	1,30
170000006651007	21-071-018-00002-017	62000	PASTOS PERMANENTES DE 5 O MAS AÑOS-SIN VARIEDAD	S	428	28,20	0,34	0,34	0,34		0,75			0,34	0,34
170000006651008	21-074-005-00021-002	62000	PASTOS PERMANENTES DE 5 O MAS AÑOS-SIN VARIEDAD	S	428	27,90	1,26	1,26	1,26		1,48			1,26	1,26
170000006651009	21-074-005-00021-003	62000	PASTOS PERMANENTES DE 5 O MAS AÑOS-SIN VARIEDAD	S	428	14,80	0,99	0,99	0,99		1,17			0,99	0,99
170000006651010	21-074-005-00030-002	62000	PASTOS PERMANENTES DE 5 O MAS AÑOS-SIN VARIEDAD	S	428	9,90	1,19	1,19	1,19		2,16			1,19	1,19
170000006651012	21-074-005-00020-015	62000	PASTOS PERMANENTES DE 5 O MAS AÑOS-SIN VARIEDAD	S	428	31,20	2,35	2,35	2,35		3,13			2,35	2,35
170000006651013	21-074-005-00020-019	62000	PASTOS PERMANENTES DE 5 O MAS AÑOS-SIN VARIEDAD	S	428	16,10	2,51	2,51	2,51		2,51			2,51	2,51
170000006651014	21-074-005-00020-021	62000	PASTOS PERMANENTES DE 5 O MAS AÑOS-SIN VARIEDAD	S	428	17,40	3,12	3,12	3,12		3,12			3,12	3,12
170000006651015	21-074-005-00021-001	62000	PASTOS PERMANENTES DE 5 O MAS AÑOS-SIN VARIEDAD	S	428	20,40	2,19	2,19	2,19		2,58			2,19	2,19
170000006651016	21-074-004-00009-001	62000	PASTOS PERMANENTES DE 5 O MAS AÑOS-SIN VARIEDAD	S	428	26,30	0,50	0,50	0,50		0,90			0,50	0,50
170000006651017	21-074-004-00002-020	62000	PASTOS PERMANENTES DE 5 O MAS AÑOS-SIN VARIEDAD	S	428	27,30	99,22	99,22	99,22		116,73			99,22	99,22
170000006651018	21-074-004-00002-027	62000	PASTOS PERMANENTES DE 5 O MAS AÑOS-SIN VARIEDAD	S	428	29,40	1,03	1,03	1,03		2,28			1,03	1,03
170000006651019	21-074-004-00002-029	62000	PASTOS PERMANENTES DE 5 O MAS AÑOS-SIN VARIEDAD	S	428	25,60	12,39	12,39	12,39		19,06			12,39	12,39

(1) Superficie declarada admisible ajustada con la superficie comprometida.
(2) Factor de penalización valorando el alcance para el tipo de compromiso.

Puede verificar la integridad de una copia de este documento mediante la lectura del código QR adjunto o mediante el acceso a la dirección <https://ws050.juntadeandalucia.es/verificarFirma> indicando el código de VERIFICACIÓN

FIRMADO POR

RAQUEL MARIA ESPIN CRESPO

18/12/2024

VERIFICACIÓN

Pk2jmBDMDBSWPSC42MTUWFP24ALUB4

PÁG. 2069/2078



**RECINTOS RESUELTOS**

REF.	REFERENCIA SIGPAC	CULTIVO	DESCRIPCIÓN CULTIVO	S/R	G.PAGO	PEND. MEDIA (%)	SUP. DEC. ADMISIBLE (ha)	SUP. COMPROM. (ha)	SUP. AJUSTADA COMPR.(1) (ha)	SUP. CONV. SIGPAC (ha)	SUP. CERTIF. (ha)	SUP. CAMPO (ha)	SUP. CAMPO DETER. CULT. DECLARADO (ha)	SUP. DEC. REDUCIDA (ha)	SUP. RESUELTA (ha)
170000006651020	21-074-004-00002-008	62000	PASTOS PERMANENTES DE 5 O MAS AÑOS-SIN VARIEDAD	S	428	36,30	0,10	0,10	0,10		0,15			0,10	0,10
170000006651021	21-074-004-00002-003	62000	PASTOS PERMANENTES DE 5 O MAS AÑOS-SIN VARIEDAD	S	428	15,10	6,85	6,85	6,85		6,85			6,85	6,85
170000006651022	21-074-004-00002-007	62000	PASTOS PERMANENTES DE 5 O MAS AÑOS-SIN VARIEDAD	S	428	45,80	0,95	0,95	0,95		1,46			0,95	0,95
170000006651023	21-074-004-00002-012	62000	PASTOS PERMANENTES DE 5 O MAS AÑOS-SIN VARIEDAD	S	428	38,50	0,10	0,10	0,10		0,40			0,10	0,10
170000006651025	21-074-005-00002-001	62000	PASTOS PERMANENTES DE 5 O MAS AÑOS-SIN VARIEDAD	S	428	19,10	5,23	5,19	5,19		5,23			5,19	5,19
170000006651026	21-074-004-00010-001	62000	PASTOS PERMANENTES DE 5 O MAS AÑOS-SIN VARIEDAD	S	428	24,50	0,42	0,37	0,37		0,64			0,37	0,37
170000006651028	21-074-004-00002-024	62000	PASTOS PERMANENTES DE 5 O MAS AÑOS-SIN VARIEDAD	S	428	30,60	0,06	0,06	0,06		0,23			0,06	0,06
170000006651029	21-074-004-00002-025	62000	PASTOS PERMANENTES DE 5 O MAS AÑOS-SIN VARIEDAD	S	428	36,10	0,15	0,15	0,15		0,34			0,15	0,15
170000006651030	21-074-004-00008-004	62000	PASTOS PERMANENTES DE 5 O MAS AÑOS-SIN VARIEDAD	S	428	23,60	22,79	22,79	22,79		22,79			22,79	22,79
170000006651031	21-074-004-00001-001	62000	PASTOS PERMANENTES DE 5 O MAS AÑOS-SIN VARIEDAD	S	428	18,90	15,16	14,98	14,98		15,16			14,98	14,98
170000006651032	21-074-003-00046-001	62000	PASTOS PERMANENTES DE 5 O MAS AÑOS-SIN VARIEDAD	S	428	10,30	2,25	2,25	2,25		2,25			2,25	2,25
170000006651033	21-074-004-00002-030	62000	PASTOS PERMANENTES DE 5 O MAS AÑOS-SIN VARIEDAD	S	428	29,90	0,94	0,94	0,94		0,94			0,94	0,94
170000006651034	21-074-004-00002-006	62000	PASTOS PERMANENTES DE 5 O MAS AÑOS-SIN VARIEDAD	S	428	36,20	1,77	1,77	1,77		3,93			1,77	1,77
170000006651035	21-074-003-00046-002	62000	PASTOS PERMANENTES DE 5 O MAS AÑOS-SIN VARIEDAD	S	428	6,90	1,23	1,23	1,23		1,23			1,23	1,23
170000006651051	21-071-018-00002-050	62000	PASTOS PERMANENTES DE 5 O MAS AÑOS-SIN VARIEDAD	S	428	24,40	6,27	6,27	6,27		8,36			6,27	6,27
170000006651052	21-074-004-00002-026	62000	PASTOS PERMANENTES DE 5 O MAS AÑOS-SIN VARIEDAD	S	428	34,20	1,94	1,94	1,94		2,99			1,94	1,94

INCIDENCIAS**INCIDENCIA DESCRIPCIÓN**

- 4272 Verifica que las líneas de declaración de las Solicitudes Únicas no tienen solapes con la capa de Retroactividad Gráfica (ambas de la misma campaña) a nivel de expediente/línea de declaración gráfica de la solicitud.
 Ref:170000006650997 Recinto:21-074-003-00044-00001 Cultivo: - Agregado de la referencia del recinto.:0 Zona de la referencia del recinto.:0 Superficie solapada.:0,02 Id. Incid.:101074975
 Ref:170000006650997 Recinto:21-074-003-00044-00001 Cultivo: - Agregado de la referencia del recinto.:0 Zona de la referencia del recinto.:0 Superficie solapada.:0,02 Id. Incid.:101074976
 Ref:170000006651031 Recinto:21-074-004-00001-00001 Cultivo: - Agregado de la referencia del recinto.:0 Zona de la referencia del recinto.:0 Superficie solapada.:0,18 Id. Incid.:101074979
 Ref:170000006651026 Recinto:21-074-004-00010-00001 Cultivo: - Agregado de la referencia del recinto.:0 Zona de la referencia del recinto.:0 Superficie solapada.:0,05 Id. Incid.:101074978
 Ref:6853380 Recinto:21-074-005-00001-00001 Cultivo: - Agregado de la referencia del recinto.:0 Zona de la referencia del recinto.:0 Superficie solapada.:0,11 Id. Incid.:101074973
 Ref:170000006651025 Recinto:21-074-005-00002-00001 Cultivo: - Agregado de la referencia del recinto.:0 Zona de la referencia del recinto.:0 Superficie solapada.:0,04 Id. Incid.:101074977
 Ref:170000006650963 Recinto:21-074-005-00030-00003 Cultivo: - Agregado de la referencia del recinto.:0 Zona de la referencia del recinto.:0 Superficie solapada.:0,05 Id. Incid.:101074974
- 100402 Recinto solicitado no forma parte de ningún organismo de control autorizado para la producción ecológica en Andalucía o fecha de inscripción posterior al plazo establecido (Anexo I. Criterios de Subvencionabilidad. Orden 28 de marzo de 2023).
 Ref:-1564093 Recinto:21-074-004-09010-00003 Cultivo:62000 PASTOS PERMANENTES DE 5 O MAS AÑOS-SIN VARIEDAD Secano
 Ref:-1564098 Recinto:21-074-004-09011-00020 Cultivo:62000 PASTOS PERMANENTES DE 5 O MAS AÑOS-SIN VARIEDAD Secano
 Ref:-1564101 Recinto:21-074-004-09013-00020 Cultivo:62000 PASTOS PERMANENTES DE 5 O MAS AÑOS-SIN VARIEDAD Secano
- 100407 Explotación solicitada no forma parte de ningún organismo de control autorizado para la producción ecológica en Andalucía o fecha de inscripción posterior al plazo establecido (Anexo I. Criterios de Subvencionabilidad. Orden 28 de marzo de 2023).
 Explotación:ES210720000056 Especie:PORCINO
 Explotación:ES210750000011 Especie:PORCINO
- 100411 Recinto no admisible por no estar asociado en SIGGAN a una explotación ganadera (Artículo 10 de la Orden de 28 de marzo de 2023).
 Ref:170000006650991 Recinto:21-071-018-00002-00006 Cultivo:62000 PASTOS PERMANENTES DE 5 O MAS AÑOS-SIN VARIEDAD Secano
 Ref:170000006650985 Recinto:21-071-018-00002-00007 Cultivo:62000 PASTOS PERMANENTES DE 5 O MAS AÑOS-SIN VARIEDAD Secano
 Ref:170000006650987 Recinto:21-071-018-00002-00009 Cultivo:62000 PASTOS PERMANENTES DE 5 O MAS AÑOS-SIN VARIEDAD Secano
 Ref:170000006650986 Recinto:21-071-018-00002-00011 Cultivo:62000 PASTOS PERMANENTES DE 5 O MAS AÑOS-SIN VARIEDAD Secano
 Ref:170000006651000 Recinto:21-071-018-00002-00041 Cultivo:62000 PASTOS PERMANENTES DE 5 O MAS AÑOS-SIN VARIEDAD Secano
 Ref:170000006651006 Recinto:21-071-018-00002-00051 Cultivo:62000 PASTOS PERMANENTES DE 5 O MAS AÑOS-SIN VARIEDAD Secano
 Ref:170000006650989 Recinto:21-071-018-00002-00061 Cultivo:62000 PASTOS PERMANENTES DE 5 O MAS AÑOS-SIN VARIEDAD Secano

(1) Superficie declarada admisible ajustada con la superficie comprometida.
 (2) Factor de penalización valorando el alcance para el tipo de compromiso.

Puede verificar la integridad de una copia de este documento mediante la lectura del código QR adjunto o mediante el acceso a la dirección <https://ws050.juntadeandalucia.es/verificarFirma> indicando el código de VERIFICACIÓN

FIRMADO POR

RAQUEL MARIA ESPIN CRESPO

18/12/2024

VERIFICACIÓN

Pk2jmBDMDBSWPSC42MTUWFP24ALUB4

PÁG. 2070/2078



**INCIDENCIAS****INCIDENCIA DESCRIPCIÓN**

100424	Ref:170000006650999 Recinto:21-071-018-00002-00062 Cultivo:62000 PASTOS PERMANENTES DE 5 O MAS AÑOS-SIN VARIEDAD Secano
	Solicita recinto que no está comprometido para la operación.
	Ref:170000006650991 Recinto:21-071-018-00002-00006 Cultivo:62000 PASTOS PERMANENTES DE 5 O MAS AÑOS-SIN VARIEDAD Secano
	Ref:170000006650985 Recinto:21-071-018-00002-00007 Cultivo:62000 PASTOS PERMANENTES DE 5 O MAS AÑOS-SIN VARIEDAD Secano
	Ref:170000006650987 Recinto:21-071-018-00002-00009 Cultivo:62000 PASTOS PERMANENTES DE 5 O MAS AÑOS-SIN VARIEDAD Secano
	Ref:170000006650986 Recinto:21-071-018-00002-00011 Cultivo:62000 PASTOS PERMANENTES DE 5 O MAS AÑOS-SIN VARIEDAD Secano
	Ref:170000006651000 Recinto:21-071-018-00002-00041 Cultivo:62000 PASTOS PERMANENTES DE 5 O MAS AÑOS-SIN VARIEDAD Secano
	Ref:170000006651006 Recinto:21-071-018-00002-00051 Cultivo:62000 PASTOS PERMANENTES DE 5 O MAS AÑOS-SIN VARIEDAD Secano
	Ref:170000006650989 Recinto:21-071-018-00002-00061 Cultivo:62000 PASTOS PERMANENTES DE 5 O MAS AÑOS-SIN VARIEDAD Secano
	Ref:170000006650998 Recinto:21-071-018-00002-00062 Cultivo:62000 PASTOS PERMANENTES DE 5 O MAS AÑOS-SIN VARIEDAD Secano
	Ref:-1564093 Recinto:21-074-004-09010-00003 Cultivo:62000 PASTOS PERMANENTES DE 5 O MAS AÑOS-SIN VARIEDAD Secano
	Ref:-1564098 Recinto:21-074-004-09011-00020 Cultivo:62000 PASTOS PERMANENTES DE 5 O MAS AÑOS-SIN VARIEDAD Secano
	Ref:-1564101 Recinto:21-074-004-09013-00020 Cultivo:62000 PASTOS PERMANENTES DE 5 O MAS AÑOS-SIN VARIEDAD Secano

Datos considerados para el Cálculo de la Carga Ganadera mínima y máxima del expediente

Explotación	Especie	Inscrito en Sipea y Admisible	Ugm Calculada para CG Mínima	Ugm Calculada para CG Máxima
ES210720000056	BOVINA	SI	16,50	16,50
ES210720000056	OVINA	SI	7,84	7,84
ES210720000056	PORCINO	NO	0,00	0,12
ES210750000011	CAPRINA	SI	2,08	2,08
ES210750000011	OVINA	SI	63,70	63,70
ES210750000011	PORCINO	NO	0,00	80,18
			90,12	170,42

Superficie determinada para Cálculo Carga Ganadera Mínima: 410,15 ha

Superficie determinada para Cálculo Carga Ganadera Máxima: 411,13 ha

Carga Ganadera Mínima Expediente: 0,22 ugm/ha

Carga Ganadera Máxima Expediente: 0,41 ugm/ha

Los importes del Grupo de Pago de pastos de este expediente han sido ajustados por no llegar a la carga ganadera mínima de 0,3

Recintos Determinados para el Cálculo de Garga Ganadera Mínima

REF.	REFERENCIA SIGPAC	CULTIVO	DESCRIPCIÓN CULTIVO	S/R	SUP. RESUELTA (ha)
-1564102	21-074-004-09014-00002	62000	PASTOS PERMANENTES DE 5 O MAS AÑOS-SIN VARIEDAD	S	1,11
-1564100	21-074-004-09013-00002	62000	PASTOS PERMANENTES DE 5 O MAS AÑOS-SIN VARIEDAD	S	0,40
-1564099	21-074-004-09012-00020	62000	PASTOS PERMANENTES DE 5 O MAS AÑOS-SIN VARIEDAD	S	0,66
-1564097	21-074-004-09011-00003	62000	PASTOS PERMANENTES DE 5 O MAS AÑOS-SIN VARIEDAD	S	0,47
-1564096	21-074-004-09010-00029	62000	PASTOS PERMANENTES DE 5 O MAS AÑOS-SIN VARIEDAD	S	0,06
-1564095	21-074-004-09010-00024	62000	PASTOS PERMANENTES DE 5 O MAS AÑOS-SIN VARIEDAD	S	0,05
-1564094	21-074-004-09010-00020	62000	PASTOS PERMANENTES DE 5 O MAS AÑOS-SIN VARIEDAD	S	1,31
-504488	21-074-005-00020-00023	62000	PASTOS PERMANENTES DE 5 O MAS AÑOS-SIN VARIEDAD	S	0,53
-504487	21-074-005-00020-00022	62000	PASTOS PERMANENTES DE 5 O MAS AÑOS-SIN VARIEDAD	S	1,18

(1) Superficie declarada admisible ajustada con la superficie comprometida.
(2) Factor de penalización valorando el alcance para el tipo de compromiso.Puede verificar la integridad de una copia de este documento mediante la lectura del código QR adjunto o mediante el acceso a la dirección <https://ws050.juntadeandalucia.es/verificarFirma> indicando el código de VERIFICACIÓN

FIRMADO POR

RAQUEL MARIA ESPIN CRESPO

18/12/2024

VERIFICACIÓN

Pk2jmBDMDBSWPSC42MTUWFP24ALUB4

PÁG. 2071/2078



**Datos considerados para el Cálculo de la Carga Ganadera mínima y máxima del expediente****Recintos Determinados para el Cálculo de Garga Ganadera Mínima**

REF.	REFERENCIA SIGPAC	CULTIVO	DESCRIPCIÓN CULTIVO	SUP.	
				S/R	RESUELTA (ha)
6853340	21-071-018-00002-00031	62000	PASTOS PERMANENTES DE 5 O MAS AÑOS-SIN VARIEDAD	S	12,68
6853355	21-074-003-00029-00001	62000	PASTOS PERMANENTES DE 5 O MAS AÑOS-SIN VARIEDAD	S	80,54
6853380	21-074-005-00001-00001	62000	PASTOS PERMANENTES DE 5 O MAS AÑOS-SIN VARIEDAD	S	2,90
1700000006650950	21-074-005-00020-00001	62000	PASTOS PERMANENTES DE 5 O MAS AÑOS-SIN VARIEDAD	S	7,61
1700000006650953	21-074-005-00020-00018	62000	PASTOS PERMANENTES DE 5 O MAS AÑOS-SIN VARIEDAD	S	0,07
1700000006650963	21-074-005-00030-00003	62000	PASTOS PERMANENTES DE 5 O MAS AÑOS-SIN VARIEDAD	S	3,64
1700000006650964	21-074-005-00020-00007	62000	PASTOS PERMANENTES DE 5 O MAS AÑOS-SIN VARIEDAD	S	0,23
1700000006650965	21-074-005-00020-00006	62000	PASTOS PERMANENTES DE 5 O MAS AÑOS-SIN VARIEDAD	S	0,62
1700000006650966	21-074-005-00020-00004	62000	PASTOS PERMANENTES DE 5 O MAS AÑOS-SIN VARIEDAD	S	6,17
1700000006650967	21-074-005-00020-00008	62000	PASTOS PERMANENTES DE 5 O MAS AÑOS-SIN VARIEDAD	S	0,28
1700000006650968	21-074-005-00020-00011	62000	PASTOS PERMANENTES DE 5 O MAS AÑOS-SIN VARIEDAD	S	0,39
1700000006650969	21-074-005-00020-00013	62000	PASTOS PERMANENTES DE 5 O MAS AÑOS-SIN VARIEDAD	S	0,46
1700000006650970	21-074-005-00020-00014	62000	PASTOS PERMANENTES DE 5 O MAS AÑOS-SIN VARIEDAD	S	0,18
1700000006650971	21-074-005-00020-00012	62000	PASTOS PERMANENTES DE 5 O MAS AÑOS-SIN VARIEDAD	S	0,37
1700000006650972	21-074-005-00020-00010	62000	PASTOS PERMANENTES DE 5 O MAS AÑOS-SIN VARIEDAD	S	0,13
1700000006650973	21-074-005-00020-00017	62000	PASTOS PERMANENTES DE 5 O MAS AÑOS-SIN VARIEDAD	S	2,01
1700000006650974	21-074-005-00020-00005	62000	PASTOS PERMANENTES DE 5 O MAS AÑOS-SIN VARIEDAD	S	3,37
1700000006650975	21-074-005-00020-00016	62000	PASTOS PERMANENTES DE 5 O MAS AÑOS-SIN VARIEDAD	S	0,19
1700000006650976	21-074-004-00002-00005	62000	PASTOS PERMANENTES DE 5 O MAS AÑOS-SIN VARIEDAD	S	0,17
1700000006650977	21-074-004-00002-00011	62000	PASTOS PERMANENTES DE 5 O MAS AÑOS-SIN VARIEDAD	S	0,38
1700000006650978	21-074-004-00002-00009	62000	PASTOS PERMANENTES DE 5 O MAS AÑOS-SIN VARIEDAD	S	1,96
1700000006650979	21-074-004-00002-00013	62000	PASTOS PERMANENTES DE 5 O MAS AÑOS-SIN VARIEDAD	S	0,13
1700000006650980	21-071-018-00002-00049	62000	PASTOS PERMANENTES DE 5 O MAS AÑOS-SIN VARIEDAD	S	11,88
1700000006650982	21-074-004-00002-00010	62000	PASTOS PERMANENTES DE 5 O MAS AÑOS-SIN VARIEDAD	S	0,17
1700000006650983	21-074-004-00002-00014	62000	PASTOS PERMANENTES DE 5 O MAS AÑOS-SIN VARIEDAD	S	1,33
1700000006650984	21-071-018-00002-00033	62000	PASTOS PERMANENTES DE 5 O MAS AÑOS-SIN VARIEDAD	S	0,59
1700000006650987	21-071-018-00002-00009	62000	PASTOS PERMANENTES DE 5 O MAS AÑOS-SIN VARIEDAD	S	0,02
1700000006650990	21-074-004-00008-00002	62000	PASTOS PERMANENTES DE 5 O MAS AÑOS-SIN VARIEDAD	S	60,27
1700000006650994	21-074-003-00027-00001	62000	PASTOS PERMANENTES DE 5 O MAS AÑOS-SIN VARIEDAD	S	0,78
1700000006650995	21-071-018-00002-00075	62000	PASTOS PERMANENTES DE 5 O MAS AÑOS-SIN VARIEDAD	S	0,70
1700000006650997	21-074-003-00044-00001	62000	PASTOS PERMANENTES DE 5 O MAS AÑOS-SIN VARIEDAD	S	8,99
1700000006650999	21-071-018-00002-00062	62000	PASTOS PERMANENTES DE 5 O MAS AÑOS-SIN VARIEDAD	S	0,05
1700000006651000	21-071-018-00002-00041	62000	PASTOS PERMANENTES DE 5 O MAS AÑOS-SIN VARIEDAD	S	0,49
1700000006651003	21-074-003-00028-00001	62000	PASTOS PERMANENTES DE 5 O MAS AÑOS-SIN VARIEDAD	S	0,30
1700000006651004	21-071-018-00002-00078	62000	PASTOS PERMANENTES DE 5 O MAS AÑOS-SIN VARIEDAD	S	1,30
1700000006651007	21-071-018-00002-00017	62000	PASTOS PERMANENTES DE 5 O MAS AÑOS-SIN VARIEDAD	S	0,34

(1) Superficie declarada admisible ajustada con la superficie comprometida.
(2) Factor de penalización valorando el alcance para el tipo de compromiso.

Puede verificar la integridad de una copia de este documento mediante la lectura del código QR adjunto o mediante el acceso a la dirección <https://ws050.juntadeandalucia.es/verificarFirma> indicando el código de VERIFICACIÓN

FIRMADO POR

RAQUEL MARIA ESPIN CRESPO

18/12/2024

VERIFICACIÓN

Pk2jmBDMDBSWPSC42MTUWFP24ALUB4

PÁG. 2072/2078



**Datos considerados para el Cálculo de la Carga Ganadera mínima y máxima del expediente****Recintos Determinados para el Cálculo de Garga Ganadera Mínima**

REF.	REFERENCIA SIGPAC	CULTIVO	DESCRIPCIÓN CULTIVO	SUP.	
				S/R	RESUELTA (ha)
1700000006651008	21-074-005-00021-00002	62000	PASTOS PERMANENTES DE 5 O MAS AÑOS-SIN VARIEDAD	S	1,26
1700000006651009	21-074-005-00021-00003	62000	PASTOS PERMANENTES DE 5 O MAS AÑOS-SIN VARIEDAD	S	0,99
1700000006651010	21-074-005-00030-00002	62000	PASTOS PERMANENTES DE 5 O MAS AÑOS-SIN VARIEDAD	S	1,19
1700000006651012	21-074-005-00020-00015	62000	PASTOS PERMANENTES DE 5 O MAS AÑOS-SIN VARIEDAD	S	2,35
1700000006651013	21-074-005-00020-00019	62000	PASTOS PERMANENTES DE 5 O MAS AÑOS-SIN VARIEDAD	S	2,51
1700000006651014	21-074-005-00020-00021	62000	PASTOS PERMANENTES DE 5 O MAS AÑOS-SIN VARIEDAD	S	3,12
1700000006651015	21-074-005-00021-00001	62000	PASTOS PERMANENTES DE 5 O MAS AÑOS-SIN VARIEDAD	S	2,19
1700000006651016	21-074-004-00009-00001	62000	PASTOS PERMANENTES DE 5 O MAS AÑOS-SIN VARIEDAD	S	0,50
1700000006651017	21-074-004-00002-00020	62000	PASTOS PERMANENTES DE 5 O MAS AÑOS-SIN VARIEDAD	S	99,22
1700000006651018	21-074-004-00002-00027	62000	PASTOS PERMANENTES DE 5 O MAS AÑOS-SIN VARIEDAD	S	1,03
1700000006651019	21-074-004-00002-00029	62000	PASTOS PERMANENTES DE 5 O MAS AÑOS-SIN VARIEDAD	S	12,39
1700000006651020	21-074-004-00002-00008	62000	PASTOS PERMANENTES DE 5 O MAS AÑOS-SIN VARIEDAD	S	0,10
1700000006651021	21-074-004-00002-00003	62000	PASTOS PERMANENTES DE 5 O MAS AÑOS-SIN VARIEDAD	S	6,85
1700000006651022	21-074-004-00002-00007	62000	PASTOS PERMANENTES DE 5 O MAS AÑOS-SIN VARIEDAD	S	0,95
1700000006651023	21-074-004-00002-00012	62000	PASTOS PERMANENTES DE 5 O MAS AÑOS-SIN VARIEDAD	S	0,10
1700000006651025	21-074-005-00002-00001	62000	PASTOS PERMANENTES DE 5 O MAS AÑOS-SIN VARIEDAD	S	5,19
1700000006651026	21-074-004-00010-00001	62000	PASTOS PERMANENTES DE 5 O MAS AÑOS-SIN VARIEDAD	S	0,37
1700000006651028	21-074-004-00002-00024	62000	PASTOS PERMANENTES DE 5 O MAS AÑOS-SIN VARIEDAD	S	0,06
1700000006651029	21-074-004-00002-00025	62000	PASTOS PERMANENTES DE 5 O MAS AÑOS-SIN VARIEDAD	S	0,15
1700000006651030	21-074-004-00008-00004	62000	PASTOS PERMANENTES DE 5 O MAS AÑOS-SIN VARIEDAD	S	22,79
1700000006651031	21-074-004-00001-00001	62000	PASTOS PERMANENTES DE 5 O MAS AÑOS-SIN VARIEDAD	S	14,98
1700000006651032	21-074-003-00046-00001	62000	PASTOS PERMANENTES DE 5 O MAS AÑOS-SIN VARIEDAD	S	2,25
1700000006651033	21-074-004-00002-00030	62000	PASTOS PERMANENTES DE 5 O MAS AÑOS-SIN VARIEDAD	S	0,94
1700000006651034	21-074-004-00002-00006	62000	PASTOS PERMANENTES DE 5 O MAS AÑOS-SIN VARIEDAD	S	1,77
1700000006651035	21-074-003-00046-00002	62000	PASTOS PERMANENTES DE 5 O MAS AÑOS-SIN VARIEDAD	S	1,23
1700000006651051	21-071-018-00002-00050	62000	PASTOS PERMANENTES DE 5 O MAS AÑOS-SIN VARIEDAD	S	6,27
1700000006651052	21-074-004-00002-00026	62000	PASTOS PERMANENTES DE 5 O MAS AÑOS-SIN VARIEDAD	S	1,94

Recintos Determinados para el Cálculo de Garga Ganadera Máxima

REF.	REFERENCIA SIGPAC	CULTIVO	DESCRIPCIÓN CULTIVO	SUP.	
				S/R	RESUELTA (ha)
-1564102	21-074-004-09014-00002	62000	PASTOS PERMANENTES DE 5 O MAS AÑOS-SIN VARIEDAD	S	1,11
-1564101	21-074-004-09013-00020	62000	PASTOS PERMANENTES DE 5 O MAS AÑOS-SIN VARIEDAD	S	0,02
-1564100	21-074-004-09013-00002	62000	PASTOS PERMANENTES DE 5 O MAS AÑOS-SIN VARIEDAD	S	0,40
-1564099	21-074-004-09012-00020	62000	PASTOS PERMANENTES DE 5 O MAS AÑOS-SIN VARIEDAD	S	0,66
-1564098	21-074-004-09011-00020	62000	PASTOS PERMANENTES DE 5 O MAS AÑOS-SIN VARIEDAD	S	0,88
-1564097	21-074-004-09011-00003	62000	PASTOS PERMANENTES DE 5 O MAS AÑOS-SIN VARIEDAD	S	0,47
-1564096	21-074-004-09010-00029	62000	PASTOS PERMANENTES DE 5 O MAS AÑOS-SIN VARIEDAD	S	0,06

(1) Superficie declarada admisible ajustada con la superficie comprometida.
(2) Factor de penalización valorando el alcance para el tipo de compromiso.Puede verificar la integridad de una copia de este documento mediante la lectura del código QR adjunto o mediante el acceso a la dirección <https://ws050.juntadeandalucia.es/verificarFirma> indicando el código de VERIFICACIÓN

FIRMADO POR

RAQUEL MARIA ESPIN CRESPO

18/12/2024

VERIFICACIÓN

Pk2jmBDMDBSWPSC42MTUWFP24ALUB4

PÁG. 2073/2078



**Datos considerados para el Cálculo de la Carga Ganadera mínima y máxima del expediente****Recintos Determinados para el Cálculo de Garga Ganadera Máxima**

REF.	REFERENCIA SIGPAC	CULTIVO	DESCRIPCIÓN CULTIVO	SUP.	
				S/R	RESUELTA (ha)
-1564095	21-074-004-09010-00024	62000	PASTOS PERMANENTES DE 5 O MAS AÑOS-SIN VARIEDAD	S	0,05
-1564094	21-074-004-09010-00020	62000	PASTOS PERMANENTES DE 5 O MAS AÑOS-SIN VARIEDAD	S	1,31
-1564093	21-074-004-09010-00003	62000	PASTOS PERMANENTES DE 5 O MAS AÑOS-SIN VARIEDAD	S	0,01
-504488	21-074-005-00020-00023	62000	PASTOS PERMANENTES DE 5 O MAS AÑOS-SIN VARIEDAD	S	0,53
-504487	21-074-005-00020-00022	62000	PASTOS PERMANENTES DE 5 O MAS AÑOS-SIN VARIEDAD	S	1,18
6853340	21-071-018-00002-00031	62000	PASTOS PERMANENTES DE 5 O MAS AÑOS-SIN VARIEDAD	S	12,75
6853355	21-074-003-00029-00001	62000	PASTOS PERMANENTES DE 5 O MAS AÑOS-SIN VARIEDAD	S	80,54
6853380	21-074-005-00001-00001	62000	PASTOS PERMANENTES DE 5 O MAS AÑOS-SIN VARIEDAD	S	2,90
1700000006650950	21-074-005-00020-00001	62000	PASTOS PERMANENTES DE 5 O MAS AÑOS-SIN VARIEDAD	S	7,61
1700000006650953	21-074-005-00020-00018	62000	PASTOS PERMANENTES DE 5 O MAS AÑOS-SIN VARIEDAD	S	0,07
1700000006650963	21-074-005-00030-00003	62000	PASTOS PERMANENTES DE 5 O MAS AÑOS-SIN VARIEDAD	S	3,64
1700000006650964	21-074-005-00020-00007	62000	PASTOS PERMANENTES DE 5 O MAS AÑOS-SIN VARIEDAD	S	0,23
1700000006650965	21-074-005-00020-00006	62000	PASTOS PERMANENTES DE 5 O MAS AÑOS-SIN VARIEDAD	S	0,62
1700000006650966	21-074-005-00020-00004	62000	PASTOS PERMANENTES DE 5 O MAS AÑOS-SIN VARIEDAD	S	6,17
1700000006650967	21-074-005-00020-00008	62000	PASTOS PERMANENTES DE 5 O MAS AÑOS-SIN VARIEDAD	S	0,28
1700000006650968	21-074-005-00020-00011	62000	PASTOS PERMANENTES DE 5 O MAS AÑOS-SIN VARIEDAD	S	0,39
1700000006650969	21-074-005-00020-00013	62000	PASTOS PERMANENTES DE 5 O MAS AÑOS-SIN VARIEDAD	S	0,46
1700000006650970	21-074-005-00020-00014	62000	PASTOS PERMANENTES DE 5 O MAS AÑOS-SIN VARIEDAD	S	0,18
1700000006650971	21-074-005-00020-00012	62000	PASTOS PERMANENTES DE 5 O MAS AÑOS-SIN VARIEDAD	S	0,37
1700000006650972	21-074-005-00020-00010	62000	PASTOS PERMANENTES DE 5 O MAS AÑOS-SIN VARIEDAD	S	0,13
1700000006650973	21-074-005-00020-00017	62000	PASTOS PERMANENTES DE 5 O MAS AÑOS-SIN VARIEDAD	S	2,01
1700000006650974	21-074-005-00020-00005	62000	PASTOS PERMANENTES DE 5 O MAS AÑOS-SIN VARIEDAD	S	3,37
1700000006650975	21-074-005-00020-00016	62000	PASTOS PERMANENTES DE 5 O MAS AÑOS-SIN VARIEDAD	S	0,19
1700000006650976	21-074-004-00002-00005	62000	PASTOS PERMANENTES DE 5 O MAS AÑOS-SIN VARIEDAD	S	0,17
1700000006650977	21-074-004-00002-00011	62000	PASTOS PERMANENTES DE 5 O MAS AÑOS-SIN VARIEDAD	S	0,38
1700000006650978	21-074-004-00002-00009	62000	PASTOS PERMANENTES DE 5 O MAS AÑOS-SIN VARIEDAD	S	1,96
1700000006650979	21-074-004-00002-00013	62000	PASTOS PERMANENTES DE 5 O MAS AÑOS-SIN VARIEDAD	S	0,13
1700000006650980	21-071-018-00002-00049	62000	PASTOS PERMANENTES DE 5 O MAS AÑOS-SIN VARIEDAD	S	11,88
1700000006650982	21-074-004-00002-00010	62000	PASTOS PERMANENTES DE 5 O MAS AÑOS-SIN VARIEDAD	S	0,17
1700000006650983	21-074-004-00002-00014	62000	PASTOS PERMANENTES DE 5 O MAS AÑOS-SIN VARIEDAD	S	1,33
1700000006650984	21-071-018-00002-00033	62000	PASTOS PERMANENTES DE 5 O MAS AÑOS-SIN VARIEDAD	S	0,59
1700000006650985	21-071-018-00002-00007	62000	PASTOS PERMANENTES DE 5 O MAS AÑOS-SIN VARIEDAD	S	0,00
1700000006650986	21-071-018-00002-00011	62000	PASTOS PERMANENTES DE 5 O MAS AÑOS-SIN VARIEDAD	S	0,00
1700000006650987	21-071-018-00002-00009	62000	PASTOS PERMANENTES DE 5 O MAS AÑOS-SIN VARIEDAD	S	0,02
1700000006650989	21-071-018-00002-00061	62000	PASTOS PERMANENTES DE 5 O MAS AÑOS-SIN VARIEDAD	S	0,00
1700000006650990	21-074-004-00008-00002	62000	PASTOS PERMANENTES DE 5 O MAS AÑOS-SIN VARIEDAD	S	60,27

(1) Superficie declarada admisible ajustada con la superficie comprometida.
(2) Factor de penalización valorando el alcance para el tipo de compromiso.

Puede verificar la integridad de una copia de este documento mediante la lectura del código QR adjunto o mediante el acceso a la dirección <https://ws050.juntadeandalucia.es/verificarFirma> indicando el código de VERIFICACIÓN

FIRMADO POR	RAQUEL MARIA ESPIN CRESPO	18/12/2024
VERIFICACIÓN	Pk2jmBDMDBSWPSC42MTUWFP24ALUB4	PÁG. 2074/2078



**Datos considerados para el Cálculo de la Carga Ganadera mínima y máxima del expediente****Recintos Determinados para el Cálculo de Garga Ganadera Máxima**

REF.	REFERENCIA SIGPAC	CULTIVO	DESCRIPCIÓN CULTIVO	SUP.	
				S/R	RESUELTA (ha)
170000006650991	21-071-018-00002-00006	62000	VARIEDAD PASTOS PERMANENTES DE 5 O MAS AÑOS-SIN VARIEDAD	S	0,00
170000006650994	21-074-003-00027-00001	62000	PASTOS PERMANENTES DE 5 O MAS AÑOS-SIN VARIEDAD	S	0,78
170000006650995	21-071-018-00002-00075	62000	PASTOS PERMANENTES DE 5 O MAS AÑOS-SIN VARIEDAD	S	0,70
170000006650997	21-074-003-00044-00001	62000	PASTOS PERMANENTES DE 5 O MAS AÑOS-SIN VARIEDAD	S	8,99
170000006650999	21-071-018-00002-00062	62000	PASTOS PERMANENTES DE 5 O MAS AÑOS-SIN VARIEDAD	S	0,05
170000006651000	21-071-018-00002-00041	62000	PASTOS PERMANENTES DE 5 O MAS AÑOS-SIN VARIEDAD	S	0,49
170000006651003	21-074-003-00028-00001	62000	PASTOS PERMANENTES DE 5 O MAS AÑOS-SIN VARIEDAD	S	0,30
170000006651004	21-071-018-00002-00078	62000	PASTOS PERMANENTES DE 5 O MAS AÑOS-SIN VARIEDAD	S	1,30
170000006651006	21-071-018-00002-00051	62000	PASTOS PERMANENTES DE 5 O MAS AÑOS-SIN VARIEDAD	S	0,00
170000006651007	21-071-018-00002-00017	62000	PASTOS PERMANENTES DE 5 O MAS AÑOS-SIN VARIEDAD	S	0,34
170000006651008	21-074-005-00021-00002	62000	PASTOS PERMANENTES DE 5 O MAS AÑOS-SIN VARIEDAD	S	1,26
170000006651009	21-074-005-00021-00003	62000	PASTOS PERMANENTES DE 5 O MAS AÑOS-SIN VARIEDAD	S	0,99
170000006651010	21-074-005-00030-00002	62000	PASTOS PERMANENTES DE 5 O MAS AÑOS-SIN VARIEDAD	S	1,19
170000006651012	21-074-005-00020-00015	62000	PASTOS PERMANENTES DE 5 O MAS AÑOS-SIN VARIEDAD	S	2,35
170000006651013	21-074-005-00020-00019	62000	PASTOS PERMANENTES DE 5 O MAS AÑOS-SIN VARIEDAD	S	2,51
170000006651014	21-074-005-00020-00021	62000	PASTOS PERMANENTES DE 5 O MAS AÑOS-SIN VARIEDAD	S	3,12
170000006651015	21-074-005-00021-00001	62000	PASTOS PERMANENTES DE 5 O MAS AÑOS-SIN VARIEDAD	S	2,19
170000006651016	21-074-004-00009-00001	62000	PASTOS PERMANENTES DE 5 O MAS AÑOS-SIN VARIEDAD	S	0,50
170000006651017	21-074-004-00002-00020	62000	PASTOS PERMANENTES DE 5 O MAS AÑOS-SIN VARIEDAD	S	99,22
170000006651018	21-074-004-00002-00027	62000	PASTOS PERMANENTES DE 5 O MAS AÑOS-SIN VARIEDAD	S	1,03
170000006651019	21-074-004-00002-00029	62000	PASTOS PERMANENTES DE 5 O MAS AÑOS-SIN VARIEDAD	S	12,39
170000006651020	21-074-004-00002-00008	62000	PASTOS PERMANENTES DE 5 O MAS AÑOS-SIN VARIEDAD	S	0,10
170000006651021	21-074-004-00002-00003	62000	PASTOS PERMANENTES DE 5 O MAS AÑOS-SIN VARIEDAD	S	6,85
170000006651022	21-074-004-00002-00007	62000	PASTOS PERMANENTES DE 5 O MAS AÑOS-SIN VARIEDAD	S	0,95
170000006651023	21-074-004-00002-00012	62000	PASTOS PERMANENTES DE 5 O MAS AÑOS-SIN VARIEDAD	S	0,10
170000006651025	21-074-005-00002-00001	62000	PASTOS PERMANENTES DE 5 O MAS AÑOS-SIN VARIEDAD	S	5,19
170000006651026	21-074-004-00010-00001	62000	PASTOS PERMANENTES DE 5 O MAS AÑOS-SIN VARIEDAD	S	0,37
170000006651028	21-074-004-00002-00024	62000	PASTOS PERMANENTES DE 5 O MAS AÑOS-SIN VARIEDAD	S	0,06
170000006651029	21-074-004-00002-00025	62000	PASTOS PERMANENTES DE 5 O MAS AÑOS-SIN VARIEDAD	S	0,15
170000006651030	21-074-004-00008-00004	62000	PASTOS PERMANENTES DE 5 O MAS AÑOS-SIN VARIEDAD	S	22,79
170000006651031	21-074-004-00001-00001	62000	PASTOS PERMANENTES DE 5 O MAS AÑOS-SIN VARIEDAD	S	14,98
170000006651032	21-074-003-00046-00001	62000	PASTOS PERMANENTES DE 5 O MAS AÑOS-SIN VARIEDAD	S	2,25
170000006651033	21-074-004-00002-00030	62000	PASTOS PERMANENTES DE 5 O MAS AÑOS-SIN VARIEDAD	S	0,94
170000006651034	21-074-004-00002-00006	62000	PASTOS PERMANENTES DE 5 O MAS AÑOS-SIN VARIEDAD	S	1,77
170000006651035	21-074-003-00046-00002	62000	PASTOS PERMANENTES DE 5 O MAS AÑOS-SIN VARIEDAD	S	1,23
170000006651051	21-071-018-00002-00050	62000	PASTOS PERMANENTES DE 5 O MAS AÑOS-SIN	S	6,27

(1) Superficie declarada admisible ajustada con la superficie comprometida.
(2) Factor de penalización valorando el alcance para el tipo de compromiso.

Puede verificar la integridad de una copia de este documento mediante la lectura del código QR adjunto o mediante el acceso a la dirección <https://ws050.juntadeandalucia.es/verificarFirma> indicando el código de VERIFICACIÓN

FIRMADO POR	RAQUEL MARIA ESPIN CRESPO	18/12/2024	
VERIFICACIÓN	Pk2jmBDMDBSWPSC42MTUWFP24ALUB4	PÁG. 2075/2078	

**Datos considerados para el Cálculo de la Carga Ganadera mínima y máxima del expediente****Recintos Determinados para el Cálculo de Garga Ganadera Máxima**

REF.	REFERENCIA SIGPAC	CULTIVO	DESCRIPCIÓN CULTIVO	SUP.	
				S/R	RESUELTA (ha)
1700000006651052	21-074-004-00002-00026	62000	VARIEDAD PASTOS PERMANENTES DE 5 O MAS AÑOS-SIN VARIEDAD	S	1,94

Incidencias de carga ganadera**INCIDENCIA DESCRIPCIÓN**

4272	Verifica que las líneas de declaración de las Solicitudes Únicas no tienen solapes con la capa de Retroactividad Gráfica (ambas de la misma campaña) a nivel de expediente/línea de declaración gráfica de la solicitud. Ref:6853380 Recinto:21-074-005-00001-00001 Cultivo: - Agregado de la referencia del recinto.:0 Zona de la referencia del recinto.:0 Superficie solapada.:0,11 Id. Incid.:5093606 Ref:1700000006650963 Recinto:21-074-005-00030-00003 Cultivo: - Agregado de la referencia del recinto.:0 Zona de la referencia del recinto.:0 Superficie solapada.:0,05 Id. Incid.:5093607 Ref:1700000006650997 Recinto:21-074-003-00044-00001 Cultivo: - Agregado de la referencia del recinto.:0 Zona de la referencia del recinto.:0 Superficie solapada.:0,02 Id. Incid.:5093608 Ref:1700000006650997 Recinto:21-074-003-00044-00001 Cultivo: - Agregado de la referencia del recinto.:0 Zona de la referencia del recinto.:0 Superficie solapada.:0,02 Id. Incid.:5093609 Ref:1700000006651025 Recinto:21-074-005-00002-00001 Cultivo: - Agregado de la referencia del recinto.:0 Zona de la referencia del recinto.:0 Superficie solapada.:0,04 Id. Incid.:5093610 Ref:1700000006651026 Recinto:21-074-004-00010-00001 Cultivo: - Agregado de la referencia del recinto.:0 Zona de la referencia del recinto.:0 Superficie solapada.:0,05 Id. Incid.:5093611 Ref:1700000006651031 Recinto:21-074-004-00001-00001 Cultivo: - Agregado de la referencia del recinto.:0 Zona de la referencia del recinto.:0 Superficie solapada.:0,18 Id. Incid.:5093612
100407	Explotación solicitada no forma parte de ningún organismo de control autorizado para la producción ecológica en Andalucía o fecha de inscripción posterior al plazo establecido (Anexo I. Criterios de Subvencionabilidad. Orden 28 de marzo de 2023). Explotación:ES210720000056 Especie:PORCINO Explotación:ES210750000011 Especie:PORCINO

(1) Superficie declarada admisible ajustada con la superficie comprometida.
(2) Factor de penalización valorando el alcance para el tipo de compromiso.

Puede verificar la integridad de una copia de este documento mediante la lectura del código QR adjunto o mediante el acceso a la dirección <https://ws050.juntadeandalucia.es/verificarFirma> indicando el código de VERIFICACIÓN

FIRMADO POR	RAQUEL MARIA ESPIN CRESPO	18/12/2024	
VERIFICACIÓN	Pk2jmBDMDBSWPSC42MTUWFP24ALUB4	PÁG. 2076/2078	

**APELLIDOS Y NOMBRE / RAZÓN SOCIAL**

VOLANTE MARQUEZ FRANCISCO

NIF

****8515*

EXPEDIENTE

1086635

ANUALIDAD DE PAGO

1ª

IMPORTE POR ANUALIDAD

	2023	2024	2025	2026	2027
IMPORTE MÁXIMO SUBVENCIONABLE	4.649,59 €	4.649,59 €	4.649,59 €	4.649,59 €	4.649,59 €
IMPORTE MEDIO DE TRANSFERENCIA (€/ha)	117,44 €	117,44 €	117,44 €	117,44 €	117,44 €

RESUMEN DE UNIDADES

Cód	GRUPO DE PAGO	Sup. Dec. Admisible (ha)	Sup. Comprometida (ha)	Sup. ajustada compromiso (1) (ha)	% sobredecc.	Sup. Resuelta (ha)	Importe Declarado	Importe Topado	Importe Resuelto	Importe tras sobredecc.
428	PASTOS ASOCIADOS A GANADERÍA ECOLÓGICA	31,16		31,16	0,00	31,16	2.559,79	2.559,79	2.559,79	2.559,79
429	OLIVAR	8,43		8,43	0,00	8,43	2.089,80	2.089,80	2.089,80	2.089,80
TOTAL		39,59	39,59	39,59		39,59	4.649,59	4.649,59	4.649,59	4.649,59

APLICACIÓN DE REDUCCIONES Y PENALIZACIONES

GRUPO DE PAGO	Importe Calculado	Importe prereduc.	Criterios de subvencionabilidad y compromisos	Presentación tardía	Omisión declaración	Condicionabilidad	IMPORTE (Euros) RESUELTO
OLIVAR	2.089,80	2.089,80	0,00	0,00	0,00	0,00	2.089,80
PASTOS ASOCIADOS A GANADERÍA	2.559,79	2.559,79	0,00	0,00	0,00	0,00	2.559,79
TOTAL	4.649,59	4.649,59					4.649,59

RESUMEN DE PAGOS

	RESUELTO	FEADER	MAPA	CAPADR
OLIVAR - Pago realizado	2.089,80 €	1.776,33 €	205,01 €	108,46 €
PASTOS ASOCIADOS A GANADERÍA ECOLÓGICA - Pago realizado	2.559,79 €	2.175,82 €	251,12 €	132,85 €
TOTAL	4.649,59 €	3.952,15 €	456,13 €	241,31 €

RECINTOS RESUELTOS

REF.	REFERENCIA SIGPAC	CULTIVO DESCRIPCIÓN CULTIVO	S/R G.PAGO	PEND. MEDIA (%)	SUP. DEC. ADMISIBLE (ha)	SUP. COMPROM. (ha)	SUP. AJUSTADA COMPR.(1) (ha)	SUP. CONV. SIGPAC (ha)	SUP. CERTIF. (ha)	SUP. CAMPO (ha)	SUP. CAMPO DETER. CULT. DECLARADO (ha)	SUP. DEC. REDUCIDA (ha)	SUP. RESUELTA (ha)
170000006849319	21-023-014-00037-003	62000 PASTOS PERMANENTES DE 5 O MAS AÑOS-SIN VARIEDAD	S 428	22,50	11,93	11,93	11,93		15,90			11,93	11,93
170000006849322	21-023-015-00049-001	62000 PASTOS PERMANENTES DE 5 O MAS AÑOS-SIN VARIEDAD	S 428	24,70	6,36	6,36	6,36		6,36			6,36	6,36
170000006849323	21-023-015-00048-001	62000 PASTOS PERMANENTES DE 5 O MAS AÑOS-SIN VARIEDAD	S 428	30,40	2,82	2,82	2,82		2,82			2,82	2,82
170000006849324	21-023-015-00046-001	62000 PASTOS PERMANENTES DE 5 O MAS AÑOS-SIN VARIEDAD	S 428	9,50	1,29	1,29	1,29		1,29			1,29	1,29
170000006849325	21-023-015-00047-001	62000 PASTOS PERMANENTES DE 5 O MAS AÑOS-SIN VARIEDAD	S 428	10,90	2,55	2,55	2,55		2,55			2,55	2,55
170000006849326	21-023-014-00039-001	62000 PASTOS PERMANENTES DE 5 O MAS AÑOS-SIN VARIEDAD	S 428	16,10	3,25	3,25	3,25		3,25			3,25	3,25
170000006849327	21-023-015-00050-001	62000 PASTOS PERMANENTES DE 5 O MAS AÑOS-SIN VARIEDAD	S 428	15,90	2,96	2,96	2,96		2,96			2,96	2,96
170000006849320	21-023-015-00045-006	101003 OLIVAR-ARBEQUINA	S 429	13,10	5,77	5,77	5,77		5,77			5,77	5,77
170000006849321	21-023-015-00045-011	101003 OLIVAR-ARBEQUINA	S 429	12,10	2,66	2,66	2,66		2,66			2,66	2,66

INCIDENCIAS**INCIDENCIA DESCRIPCIÓN**

3790	Recinto declarado inactivo Ref:-1549302 Recinto:21-023-014-00056-00003 Cultivo: -
100402	Recinto solicitado no forma parte de ningún organismo de control autorizado para la producción ecológica en Andalucía o fecha de inscripción posterior al plazo establecido (Anexo I. Criterios de Subvencionabilidad. Orden 28 de marzo de 2023). Ref:-1549302 Recinto:21-023-014-00056-00003 Cultivo:62000 PASTOS PERMANENTES DE 5 O MAS AÑOS-SIN VARIEDAD Secano
100411	Recinto no admisible por no estar asociado en SIGGAN a una explotación ganadera (Artículo 10 de la Orden de 28 de marzo de 2023). Ref:-1549302 Recinto:21-023-014-00056-00003 Cultivo:62000 PASTOS PERMANENTES DE 5 O MAS AÑOS-SIN VARIEDAD Secano
100424	Solicita recinto que no está comprometido para la operación. Ref:-1549302 Recinto:21-023-014-00056-00003 Cultivo:62000 PASTOS PERMANENTES DE 5 O MAS AÑOS-SIN VARIEDAD Secano

(1) Superficie declarada admisible ajustada con la superficie comprometida.

(2) Factor de penalización valorando el alcance para el tipo de compromiso.

Puede verificar la integridad de una copia de este documento mediante la lectura del código QR adjunto o mediante el acceso a la dirección <https://ws050.juntadeandalucia.es/verificarFirma> indicando el código de VERIFICACIÓN

FIRMADO POR

RAQUEL MARIA ESPIN CRESPO

18/12/2024

VERIFICACIÓN

Pk2jmBDMDBSWPSC42MTUWFP24ALUB4

PÁG. 2077/2078



**Datos considerados para el Cálculo de la Carga Ganadera mínima y máxima del expediente**

Explotación	Especie	Inscrito en Sipea y Admisible	Ugm Calculada para CG Mínima	Ugm Calculada para CG Máxima
ES210230000395	OVINA	SI	7,37	7,37
ES210230000395	PORCINO	SI	4,27	4,27
			11,64	11,64

Superficie determinada para Cálculo Carga Ganadera Mínima: 31,16 ha

Superficie determinada para Cálculo Carga Ganadera Máxima: 40,55 ha

Carga Ganadera Mínima Expediente: 0,37 ugm/ha

Carga Ganadera Máxima Expediente: 0,29 ugm/ha

Recintos Determinados para el Cálculo de Garga Ganadera Mínima

REF.	REFERENCIA SIGPAC	CULTIVO	DESCRIPCIÓN CULTIVO	S/R	SUP. RESUELTA (ha)
1700000006849319	21-023-014-00037-00003	62000	PASTOS PERMANENTES DE 5 O MAS AÑOS-SIN VARIEDAD	S	11,93
1700000006849322	21-023-015-00049-00001	62000	PASTOS PERMANENTES DE 5 O MAS AÑOS-SIN VARIEDAD	S	6,36
1700000006849323	21-023-015-00048-00001	62000	PASTOS PERMANENTES DE 5 O MAS AÑOS-SIN VARIEDAD	S	2,82
1700000006849324	21-023-015-00046-00001	62000	PASTOS PERMANENTES DE 5 O MAS AÑOS-SIN VARIEDAD	S	1,29
1700000006849325	21-023-015-00047-00001	62000	PASTOS PERMANENTES DE 5 O MAS AÑOS-SIN VARIEDAD	S	2,55
1700000006849326	21-023-014-00039-00001	62000	PASTOS PERMANENTES DE 5 O MAS AÑOS-SIN VARIEDAD	S	3,25
1700000006849327	21-023-015-00050-00001	62000	PASTOS PERMANENTES DE 5 O MAS AÑOS-SIN VARIEDAD	S	2,96

Recintos Determinados para el Cálculo de Garga Ganadera Máxima

REF.	REFERENCIA SIGPAC	CULTIVO	DESCRIPCIÓN CULTIVO	S/R	SUP. RESUELTA (ha)
-1549302	21-023-014-00056-00003	62000	PASTOS PERMANENTES DE 5 O MAS AÑOS-SIN VARIEDAD	S	9,39
1700000006849319	21-023-014-00037-00003	62000	PASTOS PERMANENTES DE 5 O MAS AÑOS-SIN VARIEDAD	S	11,93
1700000006849322	21-023-015-00049-00001	62000	PASTOS PERMANENTES DE 5 O MAS AÑOS-SIN VARIEDAD	S	6,36
1700000006849323	21-023-015-00048-00001	62000	PASTOS PERMANENTES DE 5 O MAS AÑOS-SIN VARIEDAD	S	2,82
1700000006849324	21-023-015-00046-00001	62000	PASTOS PERMANENTES DE 5 O MAS AÑOS-SIN VARIEDAD	S	1,29
1700000006849325	21-023-015-00047-00001	62000	PASTOS PERMANENTES DE 5 O MAS AÑOS-SIN VARIEDAD	S	2,55
1700000006849326	21-023-014-00039-00001	62000	PASTOS PERMANENTES DE 5 O MAS AÑOS-SIN VARIEDAD	S	3,25
1700000006849327	21-023-015-00050-00001	62000	PASTOS PERMANENTES DE 5 O MAS AÑOS-SIN VARIEDAD	S	2,96

(1) Superficie declarada admisible ajustada con la superficie comprometida.
(2) Factor de penalización valorando el alcance para el tipo de compromiso.Puede verificar la integridad de una copia de este documento mediante la lectura del código QR adjunto o mediante el acceso a la dirección <https://ws050.juntadeandalucia.es/verificarFirma> indicando el código de VERIFICACIÓN

FIRMADO POR

RAQUEL MARIA ESPIN CRESPO

18/12/2024

VERIFICACIÓN

Pk2jmBDMDBSWPSC42MTUWFP24ALUB4

PÁG. 2078/2078

